

# **Извещение о проведении электронного аукциона на право заключения договора аренды земельного участка**

## **1. Организатор аукциона**

Департамент муниципального имущества и земельных отношений администрации города Красноярска, находящийся по адресу: 660049, г. Красноярск, ул. Карла Маркса, 75, адрес электронной почты: dmi@admkrsk.ru (далее – Организатор аукциона).

Контактные телефоны в г. Красноярске: 8 (391) 226-17-99, 8 (391) 226-18-06, 8 (391) 226-18-12.

## **2. Уполномоченный орган и реквизиты решения о проведении аукциона**

Уполномоченный орган – администрация города Красноярска в лице департамента муниципального имущества и земельных отношений администрации города Красноярска. Решение о проведении аукциона принято распоряжением администрации города Красноярска от 06.03.2024 № 924-недв «О проведении аукциона на право заключения договора аренды земельного участка с кадастровым номером (24:50:0100018:4416) в электронной форме».

## **3. Форма, место, дата и время проведения аукциона**

Открытый аукцион на право заключения договора аренды земельного участка в электронной форме.

Оператор электронной площадки: АО «Единая электронная торговая площадка» (АО «ЕЭТП») (далее – Оператор электронной площадки). Юридический адрес Оператора электронной площадки: 115114, г. Москва, ул. Кожевническая, д. 14, стр. 5, телефон: 8 (495) 276-16-26, e-mail: info@roseltorg.ru.

Адрес электронной площадки: <http://178fz.roseltorg.ru>.

Аукцион начинается **05 июля 2024 года в 10:00** часов, время местное Красноярское.

При исчислении сроков, указанных в настоящем извещении, принимается время сервера электронной торговой площадки – местное Красноярское.

## **4. Предмет аукциона**

Право на заключение договора аренды земельного участка с кадастровым номером 24:50:0100018:4416, расположенного по адресу (местоположение): Российская Федерация, Красноярский край, г. Красноярск, Октябрьский район, южнее земельного участка с кадастровым номером 24:50:0100018:133.

Разрешенное использование: для индивидуального жилищного строительства (код – 2.1).

Схема расположения земельного участка:



Общая площадь предполагаемого к строительству земельного участка составляет 989,00 кв. м.

Границы, в пределах которых разрешается строительство объектов капитального строительства, определяются градостроительным планом земельного участка от 31.01.2024 № РФ-24-2-08-0-00-2024-0075-0.

Использование участка должно осуществляться согласно градостроительному регламенту в системе зонирования, без права изменения установленного целевого (разрешенного) использования участка, а так же передачи прав и обязанностей по договору аренды третьему лицу, с учетом обеспечения содержания земель общего пользования, прилегающих к территории, в соответствии с экологическими нормами, санитарными правилами, иными действующими нормативными и законодательными актами.

Государственная собственность на земельный участок не разграничена.

Права на земельный участок не зарегистрированы.

Категория земель: «Земли населенных пунктов».

Согласно градостроительному плану земельного участка в соответствии с Правилами землепользования и застройки городского округа город Красноярск, утвержденными Решением Красноярского городского Совета депутатов от 07.07.2015 № В-122 (далее – Правила), земельный участок относится к территориальной зоне «Зоны застройки индивидуальными жилыми домами (Ж-1)».

В зонах застройки индивидуальными жилыми домами (Ж-1) для земельных участков с видом разрешенного использования: для индивидуального жилищного строительства (код – 2.1) установлены следующие предельные (минимальные и (или) максимальные) размеры земельных участков и предельные параметры разрешенного строительства, реконструкции объектов капитального строительства предельные параметры разрешенного строительства:

1) предельный размер земельного участка - минимальный - 0,06 га, максимальный - 0,20 га;

2) минимальный отступ от границ земельных участков в целях определения мест допустимого размещения зданий, строений, сооружений - не менее 3 м, до хозяйственных построек, строений, сооружений вспомогательного использования, стоянок - не менее 1 м;

3) предельное количество надземных этажей зданий, строений, сооружений - 3 этажа, включая мансардный;

4) минимальный процент застройки в границах земельного участка, определяемый как отношение суммарной площади земельного участка, которая должна быть застроена, ко всей площади земельного участка (без учета эксплуатируемой кровли подземных объектов), в том числе со встроенными или встроенно-пристроенными помещениями общественного назначения, помещениями общественного назначения и автостоянками - не менее 10%;

5) максимальный процент застройки в границах земельного участка, определяемый как отношение суммарной площади земельного участка, которая может быть застроена, ко всей площади земельного участка, - не более 40%;

6) отступ от красной линии до надземной части зданий, строений, сооружений при осуществлении строительства - не менее 3 м (применяется в отношении красных линий, обозначающих существующие, планируемые (изменяемые, вновь образуемые) границы территорий, занятых линейными объектами транспортной инфраструктуры и (или) предназначенных для размещения таких объектов).

7) ширина земельного участка - не менее 16 м.

Требования к архитектурно-градостроительному облику объекта капитального строительства определены градостроительным планом и Правилами.

Согласно письму ООО «КрасКом» от 24.01.2024 № 18/1-7515 Министерством строительства и жилищно-коммунального хозяйства Красноярского края 06.12.2023 утверждена инвестиционная программа ООО «КрасКом» в сфере водоснабжения и водоотведения левобережной и правобережной частей г. Красноярска и иных муниципальных образований Красноярского края на 2024-2028 гг. Мероприятия, обеспечивающие техническую возможность подключения (технологического присоединения) к сетям холодного водоснабжения и (или) водоотведения объекта капитального строительства, отсутствуют в указанной инвестиционной программе.

В случае поступления в адрес организации заявления о подключении объекта капитального строительства к централизованным системам холодного водоснабжения и водоотведения от заявителя, организация, определенная органом местного самоуправления (исполнитель), обратится в уполномоченный орган исполнительной власти с предложением о включении в инвестиционную программу исполнителя мероприятий, обеспечивающих техническую возможность подключения подключаемого объекта.

Плата за подключение (технологическое присоединение) рассчитывается организацией, осуществляющей холодное водоснабжение и (или) водоотведение, исходя из установленных тарифов на подключение (технологическое присоединение) с учетом величины подключаемой (технологически присоединяемой) нагрузки и расстояния от точки подключения (технологического присоединения) объекта капитального строительства заявителя до точки подключения (технологического присоединения) водопроводных и (или) канализационных сетей к централизованной системе холодного водоснабжения и (или) водоотведения.

Согласно письму АО «Красноярсккрайгаз» от 19.01.2024 № 85/1 сообщается, что в настоящее время ресурсная организация не обладает технической возможностью подключения (технологического присоединения) объекта капитального строительства

к сетям инженерно-технического обеспечения.

Письмом АО «Енисейская территориальная генерирующая компания (ТГК-13)» от 18.01.2024 № 2/25.23-18 сообщается об отказе в подключении (технологическом присоединении) к сетям инженерно-технологического обеспечения ввиду значительной удаленности от теплоисточников и тепловых сетей группы компаний ООО «СГК».

Согласно информации от 22.01.2024 № 01/05/6617/24, выданной Красноярским филиалом ПАО «Ростелеком», возможность подключения (технологического присоединения) к сетям связи имеется.

Согласно заключению по состоянию земельного участка от 18.01.2024 участок не огражден, организация подъезда возможна, на земельном участке объекты визуально отсутствуют, уклон.

В случае нахождения на Участке зеленых насаждений Арендатор осуществляет мероприятия по их содержанию в соответствии с разделом 6 Правил благоустройства территории города Красноярска, утвержденных решением Красноярского городского Совета депутатов от 25.06.2013 № В-378, постановлением администрации города от 16.04.2021 № 273 «Об утверждении Правил создания, содержания и охраны зеленого фонда города Красноярска.

Снос зеленых насаждений осуществлять в случаях и порядке, установленных постановлением администрации города Красноярска от 21.01.2019 № 30 «Об утверждении Порядка сноса зеленых насаждений на земельных участках, находящихся в муниципальной собственности города Красноярска, а также на земельных участках, государственная собственность на которые не разграничена, на территории города Красноярска, и признании утратившими силу правовых актов города.

Осмотр земельного участка осуществляется заявителем самостоятельно в любое время, присутствие представителя Организатора аукциона не требуется.

Сведения о предыдущих извещениях (сообщениях) в отношении земельного участка отсутствуют.

## 5. Начальная цена, шаг аукциона, размер задатка, срок аренды

| № | Адрес земельного участка, кадастровый номер   | Начальный размер арендной платы, руб. в год | Шаг аукциона (3%), руб. | Размер задатка (100%), руб. | Срок аренды |
|---|---|---|-------------------------|-----------------------------|-------------|
| 1 | Российская Федерация, Красноярский край, г. Красноярск, Октябрьский район, южнее земельного участка с кадастровым номером 24:50:0100018:133, (24:50:0100018:4416) | 456 000                                     | 13 680                  | 456 000                     | 20 лет      |

## **6. Порядок регистрации на электронной площадке**

Для участия в электронном аукционе Претенденты должны зарегистрироваться на электронной площадке в соответствии с Регламентом электронной площадки. Регистрацию Претендентов на электронных площадках обеспечивает Оператор электронной площадки.

Для получения регистрации на электронной площадке Претенденты представляют Оператору электронной площадки:

заявление об их регистрации на электронной площадке по форме, установленной Оператором электронной площадки (далее – заявление);

адрес электронной почты этого Претендента для направления Оператором электронной площадки уведомлений и иной информации.

Оператор электронной площадки не должен требовать от Претендента документы и информацию, не предусмотренные настоящим пунктом.

В срок, не превышающий 3-х рабочих дней со дня поступления заявления и информации от Претендента, Оператор электронной площадки осуществляет регистрацию Претендента на электронной площадке или отказывает ему в регистрации в случае непредставления заявления по форме, установленной Оператором электронной площадки, или иной информации, и не позднее 1 рабочего дня, следующего за днем регистрации (отказа в регистрации) Претендента, направляет ему уведомление о принятом решении.

При принятии Оператором электронной площадки решения об отказе в регистрации Претендента уведомление о принятом решении должно содержать также основание принятия данного решения. После устранения указанного основания этот Претендент вправе вновь представить заявление и информацию для получения регистрации на электронной площадке.

Отказ в регистрации претендента на электронной площадке не допускается, за исключением случаев непредставления заявления по форме, установленной Оператором электронной площадки, или иной информации.

Регистрация Претендента на электронной площадке осуществляется на срок, который не должен превышать 3 года со дня направления Оператором электронной площадки этому Претенденту уведомления о принятии решения о его регистрации на электронной площадке.

Претендент, получивший регистрацию на электронной площадке, вправе участвовать во всех продажах имущества в электронной форме, проводимых на этой электронной площадке.

При этом Претенденты, прошедшие с 01.01.2019 регистрацию в единой информационной системе в сфере закупок, а также аккредитованные ранее на электронной площадке в порядке, установленном Федеральным законом от 05.04.2013 № 44-ФЗ «О контрактной системе в сфере закупок товаров, работ, услуг для обеспечения государственных и муниципальных нужд», вправе участвовать в продаже имущества в электронной форме без регистрации на такой электронной площадке.

Претендент, получивший регистрацию на электронной площадке, не вправе подавать заявку на участие в электронном аукционе, если до дня окончания срока действия регистрации осталось менее 3-х месяцев.

После регистрации на электронной площадке Претендентам открывается лицевой счёт с реквизитами для дальнейшего зачисления денежных средств в качестве задатка и платы услуг оператора электронной площадки.

Регламент электронной площадки и инструкция для участника торгов по работе в торговой секции «Приватизация, аренда и продажа прав» размещен по адресу: [www.roseltorg.ru](http://www.roseltorg.ru) в разделе База знаний.

## 7. Порядок внесения и возврата задатка

Платежи по перечислению задатка для участия в торгах и порядок возврата задатка осуществляются в соответствии с Регламентом электронной площадки.

Задаток вносится единым платежом в размере 100 % от начальной цены путем банковского перевода по следующим реквизитам:

|                         |  |
|-------------------------|--|
| Расчетный счет:         | 40702810510050001273                             |
| Корреспондентский счет: | 30101810145250000411                             |
| БИК:                    | 044525411  |
| ИНН:                    | 7707704692                                       |
| КПП:                    | 772501001  |
| Банк получателя         |  |
| Наименование банка:     | Филиал «Центральный» Банка ВТБ (ПАО) в г. Москва |
| Наименование получателя | АО «Единая электронная торговая площадка»        |

В назначении платежа указывается: «Перечисление денежных средств оператору электронной торговой площадки для проведения операций по организации процедур и обеспечению участия в них, лицевой счет № [номер лицевого счета]» (указывается номер лицевого счета претендента на электронной площадке).

Оператор электронной площадки проверяет наличие достаточной суммы в размере задатка на лицевом счете Претендента и осуществляет блокирование необходимой суммы.

Задаток возвращается всем участникам аукциона, кроме победителя, либо лица, признанного единственным участником аукциона, в течение трех рабочих дней с даты подведения итогов аукциона. Задаток, перечисленный победителем аукциона, засчитывается в сумму платежа по договору аренды.

Задаток, внесенный заявителем, не допущенным к участию в аукционе, возвращается в течение трех рабочих дней со дня оформления протокола приема заявок на участие в аукционе.

Задаток, внесенный лицом, не заключившим в установленном порядке договора аренды земельного участка вследствие уклонения от заключения указанного договора, не возвращается и перечисляется на счет Организатора аукциона.

В случае досрочного расторжения договора аренды часть задатка, не засчитанная в счет арендной платы, не возвращается независимо от причин расторжения (обеспечительная функция задатка).

## **8. Условия участия в электронном аукционе, место, время и порядок подачи заявок на участие в аукционе**

Участниками аукциона, проводимого в случае, предусмотренном пунктом 7 статьи 39.18 Земельного кодекса Российской Федерации, могут являться только граждане.

Дата и время начала приема заявок: **29 мая 2024 года с 09.00 часов**, время местное Красноярское.

Дата и время окончания приема заявок: **01 июля 2024 года в 10.00 часов**, время местное Красноярское.

Дата рассмотрения заявок: **03 июля 2024 года**.

Для обеспечения доступа к подаче заявки и дальнейшей процедуре электронного аукциона Претенденту необходимо пройти регистрацию на электронной торговой площадке АО «Единая электронная торговая площадка» в соответствии с Регламентом электронной площадки, согласно пункту 6 настоящего извещения.

Для участия в аукционе Претенденту необходимо внести задаток в порядке, указанном в настоящем извещении и подать заявку по утвержденной Организатором аукциона форме.

Подача заявки на участие в электронном аукционе осуществляется Претендентом из личного кабинета на электронной площадке с адресом в информационно-телекоммуникационной сети «Интернет» <http://178fz.roseltorg.ru>, начиная со времени и даты начала приема заявок до времени и даты окончания приема заявок, указанных в настоящем пункте.

Заявка на участие в электронном аукционе с указанием банковских реквизитов счета для возврата задатка направляется Претендентом из личного кабинета оператору электронной площадки в форме электронного документа согласно Приложению № 1 к настоящему извещению, в виде размещения ее электронного образа, с приложением электронных образов документов:

- 1) копии документов, удостоверяющих личность заявителя (для граждан);
- 2) надлежащим образом заверенный перевод на русский язык документов о государственной регистрации юридического лица в соответствии с законодательством иностранного государства в случае, если заявителем является иностранное юридическое лицо;
- 3) документы, подтверждающие внесение задатка.

Заявка на участие в электронном аукционе, а также прилагаемые к ней документы подписываются усиленной квалифицированной электронной подписью заявителя.

Один заявитель вправе подать только одну заявку на участие в аукционе.

Заявки и иные документы, поданные с нарушением установленного срока, а также заявки с незаполненными полями, на электронной площадке не регистрируются программными средствами.

При приеме заявок от заинтересованных лиц Оператор электронной площадки обеспечивает конфиденциальность данных, за исключением случая направления электронных документов Организатору аукциона, регистрацию заявок и иных документов в журнале приема заявок.

Заявитель вправе не позднее дня окончания срока приема заявок отозвать заявку путем направления уведомления об отзыве заявки на электронную площадку.

В случае отзыва Заявителем заявки в установленном порядке, уведомление об отзыве заявки вместе с заявкой в течение одного часа поступает в «личный кабинет» Организатора аукциона, о чем Заявителю направляется соответствующее уведомление, поступивший от Заявителя задаток подлежит возврату в течение трех рабочих дней со дня поступления уведомления об отзыве заявки.

В случае отзыва заявки участником аукциона позднее дня окончания срока приема заявок задаток возвращается в порядке, установленном для Участников аукциона.

Изменение заявки допускается только путем подачи Заявителем новой заявки в установленные в извещении о проведении аукциона сроки, при этом первоначальная заявка должна быть отозвана.

## **9. Рассмотрение заявок**

Заявитель не допускается к участию в аукционе в следующих случаях:

1) непредставление необходимых для участия в аукционе документов или представление недостоверных сведений;

2) непоступление задатка на дату рассмотрения заявок на участие в аукционе;

3) подача заявки на участие в аукционе лицом, которое в соответствии с Земельным кодексом РФ и другими федеральными законами не имеет права быть участником аукциона;

4) наличие сведений о заявителе, об учредителях (участниках), о членах коллегиальных исполнительных органов заявителя, лицах, исполняющих функции единоличного исполнительного органа заявителя, являющегося юридическим лицом в реестре недобросовестных участников аукциона.

Протокол рассмотрения заявок на участие в электронном аукционе подписывается не позднее чем в течение одного дня со дня их рассмотрения усиленной квалифицированной электронной подписью лица, уполномоченного действовать от имени Организатора аукциона, и размещается на электронной площадке не позднее чем на следующий рабочий день после дня подписания протокола. Данный протокол после размещения на электронной площадке в автоматическом режиме направляется оператором электронной площадки для размещения на официальном сайте.

Заявителям, признанным участниками электронного аукциона, и заявителям, не допущенным к участию в электронном аукционе, оператор электронной площадки направляет в электронной форме уведомления о принятых в отношении их решениях не позднее дня, следующего после дня подписания протокола рассмотрения заявок.

## **10. Порядок проведения аукциона**

Аукцион проводится в соответствии с Регламентом электронной площадки в назначенные дату и время проведения при условии, что по итогам рассмотрения заявок на участие в процедуре допущены не менее двух претендентов.



Во время проведения процедуры аукциона Оператор электронной площадки обеспечивает доступ участников к закрытой части электронной площадки и возможность представления ими предложений о цене аукциона.

В течение 10 (десяти) минут с момента начала проведения процедуры участники вправе подавать свои ценовые предложения, предусматривающие повышение предложения на величину, равную «шагу аукциона».

В случае, если в течение указанного времени поступило предложение, то время для предоставления следующих предложений об увеличенной на «шаг аукциона» цене предмета аукциона продлевается на 10 (десять) минут, со времени предоставления каждого следующего предложения.

Если в течение 10 (десяти) минут после предоставления последнего предложения о цене предмета аукциона, следующее предложение не поступило, аукцион с помощью программно-аппаратных средств электронной площадки завершается.

Если в течение 10 (десяти) минут не поступило ни одного предложения по цене предмета аукциона, то аукцион с помощью программно-аппаратных средств электронной площадки завершается.

Победителем аукциона признается участник аукциона, предложивший наибольший размер ежегодной арендной платы за земельный участок.

Участником аукциона, сделавшим предпоследнее предложение о цене предмета аукциона, признается участник аукциона, находящийся ближе всех по «шкалам аукциона» к участнику, признанному победителем аукциона.

Итоги аукциона подводятся на электронной площадке указанной в пункте 3.

Ход проведения процедуры аукциона фиксируется Оператором электронной площадки в электронном журнале, который направляется Организатору аукциона в течение одного часа со времени завершения приема предложений о цене права на заключение договора аренды земельного участка для подведения итогов аукциона. Процедура аукциона считается завершённой со времени подписания Организатором аукциона протокола о результатах аукциона, не позднее рабочего дня, следующего за днем подведения итогов аукциона.

Оператор вправе приостановить проведение аукциона в случае технологического сбоя, зафиксированного программно-аппаратными средствами электронной площадки, но не более чем на одни сутки, по согласованию с Организатором торгов. После устранения технологического сбоя, аукцион возобновляется и проходит сначала.

В течение одного часа со времени приостановления аукциона оператор размещает на электронной площадке информацию о причине приостановления аукциона, времени приостановления и возобновления аукциона, уведомляет об этом участников, а также направляет указанную информацию Организатору аукциона для внесения в протокол о результатах аукциона.

Протокол проведения электронного аукциона подписывается усиленной квалифицированной электронной подписью оператором электронной площадки и размещается им на электронной площадке в течение одного часа после окончания электронного аукциона. В протоколе проведения электронного аукциона указываются адрес электронной площадки, дата, время начала и окончания электронного аукциона, начальная цена предмета аукциона в день проведения электронного аукциона, все максимальные предложения каждого участника о цене предмета аукциона.

На основании данного протокола Организатор аукциона в день проведения электронного аукциона обеспечивает подготовку протокола о результатах электронного аукциона, подписание данного протокола усиленной квалифицированной электронной подписью лицом, уполномоченным действовать от имени Организатора аукциона, и его размещение в течение одного рабочего дня со дня подписания данного протокола на электронной площадке.

Протокол о результатах электронного аукциона после его размещения на электронной площадке в автоматическом режиме направляется оператором электронной площадки для размещения на официальном сайте.

В соответствии с постановлением Правительства Российской Федерации от 18.02.2023 № 262 «О внесении изменений в постановление Правительства Российской Федерации от 10.05.2018 № 564» установлено, что при проведении в соответствии с Земельным кодексом Российской Федерации аукциона на право заключения договора аренды земельного участка, находящегося в государственной или муниципальной собственности, в электронной форме оператор электронной площадки вправе в соответствии с Правилами, утвержденными настоящим постановлением, взимать с победителя аукциона или иного лица, с которыми в соответствии с пунктами 13, 14, 20 и 25 статьи 39.12 Земельного кодекса Российской Федерации заключается договор аренды такого участка, плату за участие в аукционе в размере, не превышающем предельный размер платы в размере одного процента начальной (максимальной) годовой арендной платы и не более чем 2 тыс. рублей с учетом налога на добавленную стоимость.

Аукцион признается несостоявшимся в связи с отсутствием предложений о цене аукциона, предусматривающих более высокую цену арендной платы, чем начальная цена аукциона.

В соответствии с положениями статьи 448 Гражданского кодекса Российской Федерации Организатор аукциона вправе отказаться от проведения процедуры торгов в любое время, но не позднее, чем за три дня до наступления даты проведения аукциона.

## **11. Заключение договора аренды земельного участка по результатам проведения аукциона**

По результатам проведения электронного аукциона договор аренды земельного участка заключается в электронной форме и подписывается усиленной квалифицированной электронной подписью сторон такого договора.

По результатам проведения электронного аукциона не допускается заключение договора аренды земельного участка ранее чем через 10 (десять) дней со дня размещения протокола рассмотрения заявок на участие в электронном аукционе в случае, если электронный аукцион признан несостоявшимся, либо протокола о результатах электронного аукциона на официальном сайте.

Организатор аукциона обязан в течение 5 (пяти) дней со дня истечения 10-ти дневного срока, направить победителю электронного аукциона или иным лицам, с которыми в соответствии с пунктами 13, 14, 20 и 25 статьи 39.12 Земельного кодекса

Российской Федерации заключается договор аренды земельного участка, подписанный проект договора аренды земельного участка.

Согласно положениям пункта 25 статьи 39.12 Земельного кодекса Российской Федерации подписание договора аренды земельного участка победителем аукциона осуществляется в течение тридцати дней со дня его направления.

Если договор аренды земельного участка в течение тридцати дней со дня направления победителю аукциона проекта договора не был им подписан и представлен в уполномоченный орган, организатор аукциона предлагает заключить указанный договор иному участнику аукциона, который сделал предпоследнее предложение о цене предмета аукциона, по цене, предложенной победителем аукциона.

Сведения о победителях аукционов, уклонившихся от заключения договор аренды земельного участка, являющегося предметом аукциона, и об иных лицах, с которыми указанные договоры заключаются и которые уклонились от их заключения, включаются в реестр недобросовестных участников аукциона.

В соответствии с пунктом 7 статьи 448 Гражданского кодекса РФ переуступка прав (за исключением требований по денежному обязательству) и обязанностей, перевод долга по обязательствам, возникшим из Договора, по указанному Договору другим лицам не допускается. Обязательства по Договору должны быть исполнены Арендатором лично, если иное не установлено законом.

Начальник отдела землепользования  
департамента муниципального имущества  
и земельных отношений администрации  
города Красноярска

О.Е. Шерошенко

к извещению о проведении аукциона  
в электронной форме

**ЗАЯВКА \***  
**на участие в аукционе**

1. \_\_\_\_\_  
(Полное наименование юридического лица, подающего заявку, или фамилия, имя, отчество, гражданство, паспортные данные физического лица, подающего заявку) в лице (фамилия, имя, отчество, должность – для представителя юридического лица), действующего на основании \_\_\_\_\_ (далее – Заявитель), ознакомившись с извещением о проведении земельного аукциона \_\_\_\_\_

(кадастровый номер: \_\_\_\_\_), (далее – аукцион), размещённым на официальных сайтах торгов и на электронной площадке, настоящей заявкой подтверждает свое намерение участвовать в аукционе, который состоится \_\_\_\_\_ 20\_\_ г. в \_\_\_\_ часов \_\_\_\_ минут на электронной площадке: \_\_\_\_\_.

2. Заявитель подтверждает, что он располагает данными об Организаторе аукциона, предмете аукциона, начальной цене предмета аукциона, «шаге аукциона», дате, времени проведения аукциона, порядке его проведения, порядке определения победителя, заключения договора аренды земельного участка и его условиях, последствиях уклонения от подписания договора аренды земельного участка.

3. Заявитель подтверждает, что на дату подписания настоящей заявки он ознакомлен с характеристиками земельного участка, указанными в извещении о проведении земельного аукциона

\_\_\_\_\_ (кадастровый номер: \_\_\_\_\_) (далее – извещение).

4. Подавая настоящую заявку на участие в аукционе, Заявитель обязуется соблюдать условия его проведения, содержащиеся в извещении.

5. Заявитель подтверждает, что на дату подписания настоящей заявки он ознакомлен с документами, содержащими сведения о земельном участке, имел возможность ознакомиться посредством осмотра с фактическим состоянием земельного участка, на который имеется свободный доступ, претензий к указанным документам и состоянию земельного участка не имеет.

6. Заявитель согласен на участие в аукционе на указанных в извещении условиях.

7. Заявитель осведомлен о том, что он вправе отозвать настоящую заявку в порядке, установленном в извещении.

8. Заявитель осведомлен о том, что сведения о победителе аукциона, уклонившемся от заключения договора аренды земельного участка, и об иных лицах, с которыми указаный договор заключается и которые уклонились от его заключения, включаются в реестр недобросовестных участников аукциона, задаток, внесенный такими лицами не возвращается.

9. Заявитель подтверждает, что ознакомлен с положениями Федерального закона от 27 июля 2006 г. № 152-ФЗ «О персональных данных», права и обязанности в области защиты персональных данных ему разъяснены.

10. Заявитель согласен на обработку своих персональных данных и персональных данных доверителя (в случае передоверия).

11. РЕКВИЗИТЫ ЗАВИТЕЛЯ:

|   |  |
|---|--|
| ОГРН                                      |  |
| ИНН                                       |  |
| Адрес местонахождения и почтовый адрес    |  |
| Адрес электронной почты                   |  |
| Банковские реквизиты для возврата задатка |  |
| Контактный телефон                        |  |

**К заявке прилагаются документы:**

- 1) копии документов, удостоверяющих личность заявителя (для граждан);
- 2) надлежащим образом заверенный перевод на русский язык документов о государственной регистрации юридического лица в соответствии с законодательством иностранного государства в случае, если заявителем является иностранное юридическое лицо;
- 3) документы, подтверждающие внесение задатка.

\*Заявка должна быть заполнена по всем пунктам.

Подпись претендента

(его полномочного представителя) \_\_\_\_\_ / \_\_\_\_\_ /  
(Ф.И.О., (должность для юридических лиц))

Дата « \_\_\_\_\_ » \_\_\_\_\_ 20 \_\_\_\_\_ г.

М.П. (при наличии печати)

ПРОЕКТ ДОГОВОРА АРЕНДЫ ЗЕМЕЛЬНОГО УЧАСТКА,  
ЗАКЛЮЧЕННОГО ПО РЕЗУЛЬТАТАМ АУКЦИОНА НА ПРАВО ЗАКЛЮЧЕНИЯ  
ДОГОВОРА АРЕНДЫ

№ \_\_\_\_\_

« \_\_\_\_ » \_\_\_\_\_ 20 \_\_\_\_ г.

г. Красноярск

На основании протокола о результатах электронного аукциона (протокола рассмотрения заявок на участие в электронном аукционе) от \_\_\_\_\_ № \_\_\_\_\_, распоряжения администрации г. Красноярск от \_\_\_\_\_ № \_\_\_\_\_, извещения о проведении электронного аукциона на право заключения договора аренды земельного участка, размещенного на официальном сайте Российской Федерации, департамент муниципального имущества и земельных отношений администрации города Красноярск в лице \_\_\_\_\_, действующего на основании Положения \_\_\_\_\_, приказа № \_\_\_\_\_ от \_\_\_\_\_ именуемый в дальнейшем «Арендодатель», и \_\_\_\_\_, именуемый в дальнейшем «Арендатор», именуемые в дальнейшем «Стороны», заключили настоящий договор (далее - Договор) о нижеследующем:

### 1. ПРЕДМЕТ ДОГОВОРА

1.1. Арендодатель предоставляет, а Арендатор, приобретший право на заключение настоящего Договора на аукционе, проведенном \_\_\_\_\_, принимает в аренду земельный участок с категорией земель - земли населенных пунктов, расположенный в территориальной зоне \_\_\_\_\_, с кадастровым номером 24:50: \_\_\_\_\_, общей площадью \_\_\_\_ кв.м., находящийся по адресу: г. Красноярск, \_\_\_\_\_ район, \_\_\_\_\_, (далее - Участок), в границах, указанных в выписке из Единого государственного реестра недвижимости, которая прилагается к настоящему Договору и является его неотъемлемой частью (приложение 1), для использования в целях \_\_\_\_\_.

Участок передается в состоянии, изложенном в извещении о проведении электронного аукциона на право заключения договора аренды земельного участка, размещенном на официальных сайтах: Российской Федерации и администрации города.

1.2. Арендатор осмотрел Участок в натуре, ознакомился с его количественными и качественными характеристиками. Претензий у Арендатора к Арендодателю по Участку не имеется.

1.3. Настоящий Договор является актом приема-передачи Участка, указанного в пункте 1.1. настоящего договора, и подтверждает факт перехода Участка от Арендодателя во владение и пользование Арендатора в момент подписания настоящего Договора.

### 2. СРОК ДОГОВОРА

2.1. Срок аренды Участка устанавливается с даты подписания договора аренды на \_\_\_\_\_ (срок, указанный в извещении о проведении аукциона).

2.2. Договор, заключенный на срок не менее одного года, вступает в силу с даты его государственной регистрации в управлении Федеральной службы государственной регистрации, кадастра и картографии по Красноярскому краю.

### 3. РАЗМЕР И УСЛОВИЯ ВНЕСЕНИЯ АРЕНДНОЙ ПЛАТЫ

3.1. Размер арендной платы за Участок определен по результатам аукциона и составляет \_\_\_\_\_ руб. в месяц (квартал).

3.2. Первый платеж по настоящему Договору начисляется с даты подписания договора аренды.

3.3. Арендная плата за первый подлежащий оплате период вносится в течение 30 дней со дня подписания настоящего Договора, внесенный Арендатором задаток засчитывается в счет арендной платы (платежная функция задатка).

В случае досрочного расторжения Договора часть задатка, не засчитанная в счет арендной платы, не возвращается независимо от причин расторжения (обеспечительная функция задатка).

3.4. Арендная плата за землю вносится ежемесячно не позднее 10 числа текущего месяца (для арендаторов - юридических лиц) или ежеквартально не позднее 10 числа первого месяца текущего квартала (для арендаторов - физических лиц, в том числе индивидуальных

предпринимателей), за который вносится плата путем перечисления на счет № 03100643000000011900, получатель – УФК по Красноярскому краю (департамент муниципального имущества и земельных отношений администрации г. Красноярска), ОКТМО 04701000, банк получателя: Отделение Красноярск Банка России //УФК по Красноярскому краю, г. Красноярск, БИК 010407105, к/с 40102810245370000011, КБК основного платежа \_\_\_\_\_, КБК пени \_\_\_\_\_, ИНН 2466010657/КПП 246601001.

3.5. Исполнением обязательства по внесению арендной платы является дата поступления арендной платы на счет, указанный в пункте 3.4 настоящего Договора.

При наличии задолженности по Договору, денежные средства, поступившие от Арендатора, в случае, если в платежном документе не указано назначение платежа, зачисляются в следующем порядке:

первая очередь – оплата ранее возникшей задолженности по арендным платежам;

вторая очередь – оплата арендных платежей за текущий период;

третья очередь – оплата штрафных санкций (пени) за ненадлежащее исполнение обязательства по договору.

3.6. Неиспользование Участка Арендатором не освобождает его от обязанности по внесению арендной платы.

#### 4. ПРАВА И ОБЯЗАННОСТИ СТОРОН

4.1. Арендодатель имеет право:

4.1.1. Требовать досрочного расторжения настоящего Договора в случаях, предусмотренных п. 2 ст. 46 Земельного кодекса Российской Федерации, а также при нарушении порядка и сроков внесения арендной платы более двух раз подряд.

4.1.2. На беспрепятственный доступ на территорию арендуемого Участка с целью его осмотра на предмет соблюдения условий настоящего Договора, требований земельного законодательства.

4.1.3. На возмещение убытков, причиненных ухудшением качества Участка и экологической обстановки в результате хозяйственной деятельности Арендатора, а также по иным основаниям, предусмотренным законодательством Российской Федерации.

4.1.4. Требовать досрочного расторжения настоящего Договора в случае нарушения Арендатором обязанностей, предусмотренных пунктами 4.4.10, 4.4.11.

4.2. Арендодатель обязан:

4.2.1. Выполнять в полном объеме все условия настоящего Договора.

4.3. Арендатор имеет право:

4.3.1. Использовать Участок на условиях, установленных Договором.

4.4. Арендатор обязан:

4.4.1. Выполнять в полном объеме все условия настоящего Договора.

4.4.2. Использовать Участок в соответствии с целевым назначением и разрешенным использованием.

4.4.3. Оплачивать арендную плату в размере и порядке, установленном настоящим Договором.

4.4.4. Обеспечить Арендодателю (его представителям), представителям органов государственного земельного надзора доступ на Участок по их требованию.

4.4.5. Письменно сообщить Арендодателю не позднее, чем за 3 (три) месяца о предстоящем освобождении Участка, как в связи с окончанием срока действия настоящего Договора, так и при досрочном его освобождении.

4.4.6. Выполнять на Участке в соответствии с требованиями эксплуатационных служб условия содержания и эксплуатации инженерных коммуникаций, сооружений, дорог, проездов и не препятствовать их ремонту и обслуживанию.

4.4.7. Немедленно извещать Арендодателя и соответствующие государственные органы о всякой аварии или ином событии, нанесшем (или грозящим нанести) Участку и находящимся на нем объектам, а также близлежащим участкам ущерб, и своевременно принимать все возможные меры по предотвращению угрозы и против дальнейшего разрушения или повреждения Участка и расположенных на нем объектов.

4.4.8. После окончания срока действия настоящего Договора передать Участок Арендодателю по акту приема-передачи в состоянии и качестве не хуже первоначального.

4.4.9. Письменно в 10-дневный срок уведомить Арендодателя о смене реквизитов, указанных

в пункте 9 настоящего Договора, о смене руководителя организации, в случае если Арендатором выступает юридическое лицо.

В случае неисполнения Арендатором обязанности, предусмотренной настоящим пунктом, все уведомления Арендодателя, направленные по указанному в настоящем Договоре адресу, считаются доставленными Арендатору надлежащим образом. В этом случае Арендатор несет риск наступления неблагоприятных последствий, связанных с его не оповещением.

4.4.10. Не допускать захламления Участка при его использовании.

4.4.11. Своевременно (в срок указанный в соответствующем уведомлении) выполнять обязанности по приведению земель в состояние, пригодное для использования по целевому назначению, или по их рекультивации после завершения разработки месторождений полезных ископаемых, строительных, мелиоративных, лесозаготовительных, изыскательных и других работ.

4.4.12. В случае, если Участок расположен в границах территории объекта культурного наследия либо в границах Участка располагается объект археологического наследия, Арендатор обязан выполнять требования, предусмотренные Федеральным законом от 25.06.2002 № 73-ФЗ «Об объектах культурного наследия (памятниках истории и культуры) народов Российской Федерации».

4.4.13. В случае предъявления лицом, осуществляющим археологические полевые работы, разрешения (открытого листа), выданного в соответствии со статьей 45.1 Федерального закона от 25.06.2002 № 73-ФЗ «Об объектах культурного наследия (памятниках истории и культуры) народов Российской Федерации», обеспечить указанному лицу доступ на территорию Участка, определенную разрешением (открытым листом), в целях проведения указанных работ.

4.4.14. В случае, если на Участке расположены здание, сооружение, объект незавершенного строительства, в отношении которых принято решение о сносе самовольной постройки либо решение о сносе самовольной постройки или ее приведении в соответствие с предельными параметрами разрешенного строительства, реконструкции объектов капитального строительства, установленными правилами землепользования и застройки, документацией по планировке территории, или обязательными требованиями к параметрам объектов капитального строительства, установленными федеральными законами, самостоятельно за свой счет и (или) с привлечением средств других лиц осуществить снос самовольной постройки в срок, не превышающий двенадцати месяцев, если было принято решение о сносе самовольной постройки, а если было принято решение о сносе самовольной постройки или ее приведении в соответствие с установленными требованиями, осуществить снос самовольной постройки или представить в орган местного самоуправления поселения, муниципального округа или городского округа по месту нахождения самовольной постройки утвержденную проектную документацию по реконструкции самовольной постройки в целях ее приведения в соответствие с установленными требованиями в срок, не превышающий двенадцати месяцев, и осуществить последующее приведение самовольной постройки в соответствие с установленными требованиями в срок, не превышающий трех лет с даты заключения настоящего договора.

4.4.15. В случае нахождения на Участке зеленых насаждений Арендатор осуществляет мероприятия по их содержанию в соответствии с разделом 6 Правил благоустройства территории города Красноярск, утвержденных решением Красноярского городского Совета депутатов от 25.06.2013 № В-378, постановлением администрации города от 16.04.2021 № 273 «Об утверждении Правил создания, содержания и охраны зеленого фонда города Красноярск».

4.4.16. Снос зеленых насаждений осуществлять в случаях и по-рядке, установленных постановлением администрации города Красноярск от 21.01.2019 № 30 «Об утверждении Порядка сноса зеленых насаждений на земельных участках, находящихся в муниципальной собственности города Красноярск, а также на земельных участках, государственная собственность на которые не разграничена, на территории города Красноярск, и признании утратившими силу правовых актов города».

4.4.17. Соблюдать Правила противопожарного режима в Российской Федерации, утвержденные Правительством Российской Федерации.

## 5. ОТВЕТСТВЕННОСТЬ СТОРОН

5.1. Стороны несут имущественную ответственность за неисполнение или ненадлежащее



исполнение условий Договора в соответствии с действующим законодательством и положениями настоящего Договора.

5.2. За несвоевременное и (или) неполное исполнение обязательств по внесению арендной платы по Договору Арендатор уплачивает пени. Пени начисляются за каждый календарный день просрочки исполнения обязательств по договору, начиная со дня, следующего за днем истечения установленного договором срока внесения арендной платы.

Пеня устанавливается в размере одной трехсотой действующей на календарный день просрочки ставки рефинансирования Центрального банка Российской Федерации от неуплаченной в срок суммы арендной платы. Пени перечисляются в порядке, предусмотренном пунктом 3.4 Договора.

5.3. За невыполнение или ненадлежащее выполнение своих обязательств, предусмотренных пунктами 4.4.2, 4.4.7, 4.4.10, 4.4.11, 4.4.14, 4.4.15, 4.4.16, 4.4.17 настоящего Договора, арендатор уплачивает штраф в размере 50% годовой арендной платы по каждому факту выявленных нарушений.

5.4. Уплата неустойки, установленной настоящим Договором, не освобождает стороны от исполнения возложенных на них обязательств в соответствии с действующим законодательством.

5.5. Ответственность Сторон за нарушение обязательств по Договору, вызванных действием обстоятельств непреодолимой силы, регулируется законодательством Российской Федерации.

## 6. ИЗМЕНЕНИЕ, РАСТОРЖЕНИЕ И ПРЕКРАЩЕНИЕ ДОГОВОРА

6.1. Изменения и (или) дополнения к Договору могут быть совершены Сторонами в письменной форме путем подписания дополнительного соглашения, если иное не предусмотрено действующим законодательством Российской Федерации либо Договором.

6.2. По окончании срока действия настоящего Договора, Договор считается соответственно расторгнутым и прекратившим свое действие без соответствующих соглашений и дополнительного уведомления Арендатора.

6.3. Арендная плата за земельный участок ежегодно, но не ранее чем через год после заключения договора аренды земельного участка, изменяется в одностороннем порядке арендодателем на размер уровня инфляции, установленного в федеральном законе о федеральном бюджете на очередной финансовый год и плановый период, который применяется ежегодно по состоянию на начало очередного финансового года, начиная с года, следующего за годом, в котором заключен указанный договор аренды.

## 7. РАССМОТРЕНИЕ И УРЕГУЛИРОВАНИЕ СПОРОВ

7.1. Все споры и разногласия между Сторонами, возникающие по настоящему Договору или в связи с ним, разрешаются по взаимному согласию, а при недостижении согласия, разрешаются в соответствии с законодательством Российской Федерации в суде по месту нахождения земельного участка.

## 8. ОСОБЫЕ УСЛОВИЯ

8.1. Согласно извещению о проведении электронного аукциона на право заключения договора аренды земельного участка, размещенному на официальных сайтах: Российской Федерации и администрации города, все действия по подписанию Договора оформляются в форме электронного документа и подписываются Сторонами усиленной квалифицированной электронной подписью.

8.2. Арендодатель не позднее 5-ти (пяти) рабочих дней после подписания Договора и (или) изменений к нему направляет в орган регистрации прав заявление о государственной регистрации прав.

8.3. В соответствии с пунктом 7 статьи 448 Гражданского кодекса РФ переуступка прав (за исключением требований по денежному обязательству) и обязанностей, перевод долга по обязательствам, возникшим из Договора, по указанному Договору другим лицам не допускается. Обязательства по Договору должны быть исполнены Арендатором лично, если иное не установлено законом.

8.4. Если иное не предусмотрено Договором, Стороны могут направлять уведомления и иные юридически значимые сообщения почтовым отправлением, электронной почтой или другим

способом связи при условии, что он позволяет достоверно установить, от кого исходило сообщение и кому оно адресовано.

## 9. ЮРИДИЧЕСКИЕ И БАНКОВСКИЕ РЕКВИЗИТЫ СТОРОН

Арендодатель:

Департамент муниципального имущества и земельных отношений администрации города Красноярска

Банковские реквизиты:

Получатель – УФК по Красноярскому краю (департамент муниципального имущества и земельных отношений администрации г. Красноярска);

Расчетный счет 03231643047010001900;

Банк получателя: Отделение Красноярск Банка России //УФК по Красноярскому краю, г. Красноярск, к/с 40102810245370000011, БИК 010407105, ИНН 2466010657, КПП 246601001, ОКПО 10172707, ОКВЭД 75.11.31, ОКТМО 04701000, ОКОГУ 32100, ОКФС 14, ОКОПФ 81, ОГРН 1032402940800

Юридический адрес: 660049, г. Красноярск, ул. Карла Маркса, 75, тел. 226-17-01, e-mail: dmi@admkrsk.ru

Арендатор: \_\_\_\_\_

e-mail: \_\_\_\_\_

## 10. ПОДПИСИ СТОРОН

Арендодатель:

Арендатор:

Приложение: Выписка из Единого государственного реестра недвижимости.


Филиал публично-правовой компании "Роскадастр" по Красноярскому краю  
полное наименование органа регистрации прав  
Выписка из Единого государственного реестра недвижимости об объекте недвижимости

Сведения о характеристиках объекта недвижимости


На основании запроса от 07.05.2024, поступившего на рассмотрение 07.05.2024, сообщаем, что согласно записям Единого государственного реестра недвижимости:

Раздел 1 Лист 1


| Земельный участок<br>вид объекта недвижимости   |  |                   |                         |
|---|--|-------------------|-------------------------|
| Лист № 1 раздела 1  | Всего листов раздела 1: 3  | Всего разделов: 4 | Всего листов выписки: 6 |
| 07.05.2024г. № КУВИ-001/2024-126134227  |  |                   |                         |
| Кадастровый номер:  | 24:50:0100018:4416   |                   |                         |
| Номер кадастрового квартала:  | 24:50:0100018  |                   |                         |
| Дата присвоения кадастрового номера:  | 14.12.2023   |                   |                         |
| Ранее присвоенный государственный учетный номер:  | данные отсутствуют   |                   |                         |
| Местоположение:   | Российская Федерация, Красноярский край, г. Красноярск, Октябрьский район, севернее земельного участка с кадастровым номером 24:50:0100018:133                   |                   |                         |
| Площадь:  | 989 +/- 11   |                   |                         |
| Кадастровая стоимость, руб.:  | 836872.02  |                   |                         |
| Кадастровые номера расположенных в пределах земельного участка объектов недвижимости:   | данные отсутствуют   |                   |                         |
| Кадастровые номера объектов недвижимости, из которых образован объект недвижимости:   | данные отсутствуют   |                   |                         |
| Кадастровые номера образованных объектов недвижимости:  | данные отсутствуют   |                   |                         |
| Категория земель:   | Земли населенных пунктов   |                   |                         |
| Виды разрешенного использования:  | для индивидуального жилищного строительства (код - 2.1)  |                   |                         |
| Сведения о кадастровом инженере:  | Шаходанов Иван Александрович, СНИЛС 21286875585, договор на выполнение кадастровых работ от 18.11.2022 № 10-01/51, дата завершения кадастровых работ: 09.12.2023 |                   |                         |
| Сведения о лесах, водных объектах и об иных природных объектах, расположенных в пределах земельного участка:  | данные отсутствуют   |                   |                         |
| Сведения о том, что земельный участок полностью расположен в границах зоны с особыми условиями использования территории, территории объекта культурного наследия, публичного сервитута: | данные отсутствуют   |                   |                         |

|                               |   |                   |
|-------------------------------|---|-------------------|
| полное наименование должности | <br>ДОКУМЕНТ ПОДПИСАН<br>ЭЛЕКТРОННОЙ ПОДПИСЬЮ<br>Сертификат: 00B0508B7401CB38D2B3576ACDC8425108<br>Владелец: ФЕДЕРАЛЬНАЯ СЛУЖБА ГОСУДАРСТВЕННОЙ<br>РЕГИСТРАЦИИ, КАДАСТРА И КАРТОГРАФИИ<br>Действителен: с 27.06.2023 по 19.09.2024 | инициалы, фамилия |
|                               |   |                   |

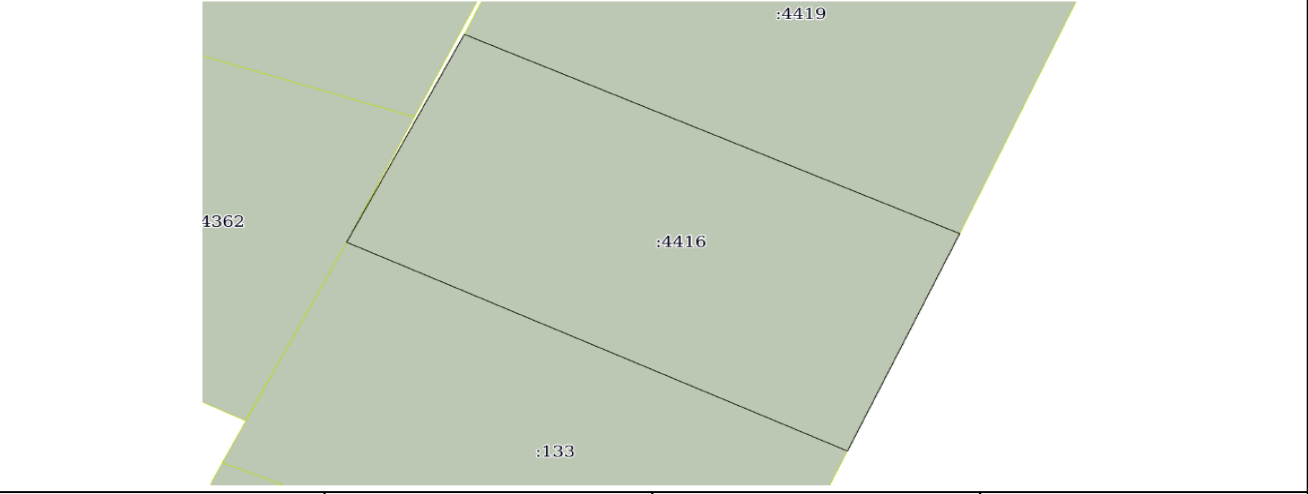

| Земельный участок   |                           |                                       |                         |
|---|---------------------------|---------------------------------------|-------------------------|
| вид объекта недвижимости  |                           |                                       |                         |
| Лист № 2 раздела 1  | Всего листов раздела 1: 3 | Всего разделов: 4                     | Всего листов выписки: 6 |
| 07.05.2024г. № КУВИ-001/2024-126134227  |                           | Кадастровый номер: 24:50:0100018:4416 |                         |
| Сведения о том, что земельный участок расположен в границах особой экономической зоны, территории опережающего развития, зоны территориального развития в Российской Федерации, игорной зоны:   | данные отсутствуют        |                                       |                         |
| Сведения о том, что земельный участок расположен в границах особо охраняемой природной территории, Байкальской природной территории и ее экологических зон, лесопарковом зеленом поясе, охотничьего угодья, лесничества:  | данные отсутствуют        |                                       |                         |
| Сведения о расположении земельного участка и (или) расположенного на нем объекта недвижимости в границах территории, в отношении которой принято решение о резервировании земель для государственных или муниципальных нужд:  | данные отсутствуют        |                                       |                         |
| Сведения о результатах проведения государственного земельного надзора:  | данные отсутствуют        |                                       |                         |
| Сведения о расположении земельного участка в границах территории, в отношении которой утвержден проект межевания территории:  | данные отсутствуют        |                                       |                         |
| Условный номер земельного участка:  | данные отсутствуют        |                                       |                         |
| Сведения о принятии акта и (или) заключении договора, предусматривающих предоставление в соответствии с земельным законодательством исполнительным органом государственной власти или органом местного самоуправления, находящегося в государственной или муниципальной собственности земельного участка для строительства наемного дома социального использования или наемного дома коммерческого использования: | данные отсутствуют        |                                       |                         |
| Сведения о том, что земельный участок или земельные участки образованы на основании решения об изъятии земельного участка и (или) расположенного на нем объекта недвижимости для государственных или муниципальных нужд:  | данные отсутствуют        |                                       |                         |
| Сведения о том, что земельный участок образован из земель или земельного участка, государственная собственность на которые не разграничена. В соответствии с Федеральным законом от 25 октября 2001 г. № 137-ФЗ "О введении в действие Земельного кодекса Российской Федерации" орган Администрации города Красноярск уполномочен на распоряжение таким земельным участком.                                       |                           |                                       |                         |

|                               |   |                   |
|-------------------------------|---|-------------------|
| полное наименование должности |  ДОКУМЕНТ ПОДПИСАН<br>ЭЛЕКТРОННОЙ ПОДПИСЬЮ<br>Сертификат: 00BV056B7401CB38D2B3576ACDC8425108<br>Владелец: ФЕДЕРАЛЬНАЯ СЛУЖБА ГОСУДАРСТВЕННОЙ РЕГИСТРАЦИИ, КАДАСТРА И КАРТОГРАФИИ<br>Действителен: с 27.06.2023 по 19.09.2024 | инициалы, фамилия |
|                               |   |                   |

| Земельный участок   |   |                                       |                         |
|---|---|---------------------------------------|-------------------------|
| вид объекта недвижимости  |   |                                       |                         |
| Лист № 3 раздела 1  | Всего листов раздела 1: 3   | Всего разделов: 4                     | Всего листов выписки: 6 |
| 07.05.2024г. № КУВИ-001/2024-126134227  |   | Кадастровый номер: 24:50:0100018:4416 |                         |
| Сведения о наличии земельного спора о местоположении границ земельных участков: | данные отсутствуют  |                                       |                         |
| Статус записи об объекте недвижимости:  | Сведения об объекте недвижимости имеют статус "актуальные"  |                                       |                         |
| Особые отметки:   | Земельный участок подлежит снятию с государственного кадастрового учета по истечении пяти лет со дня его государственного кадастрового учета, если на него не будут зарегистрированы права. Сведения, необходимые для заполнения разделов: 2 - Сведения о зарегистрированных правах; 4 - Сведения о частях земельного участка, отсутствуют. |                                       |                         |
| Получатель выписки:   | Гришанова Ксения Сергеевна, действующий(ая) на основании документа "" ДЕПАРТАМЕНТ МУНИЦИПАЛЬНОГО ИМУЩЕСТВА И ЗЕМЕЛЬНЫХ ОТНОШЕНИЙ АДМИНИСТРАЦИИ ГОРОДА КРАСНОЯРСКА   |                                       |                         |

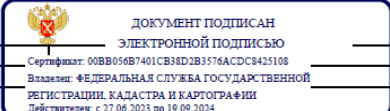
|                               |   |                   |
|-------------------------------|---|-------------------|
| полное наименование должности |  ДОКУМЕНТ ПОДПИСАН<br>ЭЛЕКТРОННОЙ ПОДПИСЬЮ<br>Сертификат: 00BV056B7401CB38D2B3576ACDC8425108<br>Владелец: ФЕДЕРАЛЬНАЯ СЛУЖБА ГОСУДАРСТВЕННОЙ РЕГИСТРАЦИИ, КАДАСТРА И КАРТОГРАФИИ<br>Действителен: с 27.06.2023 по 19.09.2024 | инициалы, фамилия |
|                               |   |                   |

Выписка из Единого государственного реестра недвижимости об объекте недвижимости  
Описание местоположения земельного участка

|  |   |                    |                         |
|--|---|--------------------|-------------------------|
| Земельный участок<br>вид объекта недвижимости                                      |   |                    |                         |
| Лист № 1 раздела 3   | Всего листов раздела 3: 1   | Всего разделов: 4  | Всего листов выписки: 6 |
| 07.05.2024г. № КУВИ-001/2024-126134227   |   |                    |                         |
| Кадастровый номер:   |   | 24:50:0100018:4416 |                         |
| План (чертеж, схема) земельного участка  |   |                    |                         |
|  |   |                    |                         |
| Масштаб 1:400  | Условные обозначения  |                    |                         |
| полное наименование должности  |  |                    | инициалы, фамилия       |

Выписка из Единого государственного реестра недвижимости об объекте недвижимости  
Описание местоположения земельного участка

| Земельный участок<br>вид объекта недвижимости     |             |                             |                   |                              |                                   |                                     |   |
|---|-------------|-----------------------------|-------------------|------------------------------|-----------------------------------|-------------------------------------|---|
| Лист № 1 раздела 3.1                              |             | Всего листов раздела 3.1: 1 |                   | Всего разделов: 4            |                                   | Всего листов выписки: 6             |   |
| 07.05.2024г. № КУВИ-001/2024-126134227            |             |                             |                   |                              |                                   |                                     |   |
| Кадастровый номер:                                |             |                             |                   | 24:50:0100018:4416           |                                   |                                     |   |
| Описание местоположения границ земельного участка |             |                             |                   |                              |                                   |                                     |   |
| № п/п   | Номер точки |                             | Дирекционный угол | Горизонтальное проложение, м | Описание закрепления на местности | Кадастровые номера смежных участков | Сведения об адресах правообладателей смежных земельных участков |
|   | начальная   | конечная                    |                   |                              |                                   |                                     |   |
| 1   | 2           | 3                           | 4                 | 5                            | 6                                 | 7                                   | 8   |
| 1   | 1.1.1       | 1.1.2                       | 115°10.6'         | 44.29                        | данные отсутствуют                | 24:50:0100018:4419                  | данные отсутствуют  |
| 2   | 1.1.2       | 1.1.3                       | 203°50.3'         | 22.47                        | данные отсутствуют                | данные отсутствуют                  | данные отсутствуют  |
| 3   | 1.1.3       | 1.1.4                       | 295°58.4'         | 45.07                        | данные отсутствуют                | 24:50:0100018:133                   | адрес отсутствует   |
| 4   | 1.1.4       | 1.1.1                       | 25°50.9'          | 21.83                        | данные отсутствуют                | данные отсутствуют                  | данные отсутствуют  |
| 5   | 1.1.4       | 1.1.4                       |                   |                              | данные отсутствуют                | 24:50:0100018:4362                  | адрес отсутствует   |

|                               |  |  |                   |
|-------------------------------|--|--|-------------------|
| полное наименование должности |  |  | инициалы, фамилия |
|-------------------------------|--|--|-------------------|