КАРТА-ПЛАН ТЕРРИТОРИИ

Пояснительная записка

1. Сведения о территории выполнения комплексных кадастровых работ:

Территория кадастрового квартал 24:50:0700445 СНТ "Южное".

(наименование субъекта Российской Федерации, муниципального образования, населенного пункта, уникальные учетные номера кадастровых кварталов, иные сведения, позволяющие определить местоположение территории, на которой выполняются комплексные кадастровые работы, например, наименование садоводческого или огороднического некоммерческого товарищества, гаражного кооператива, элемента планировочной структуры)

2. Основания выполнения комплексных кадастровых работ:

Наименование, дата и номер документа, на основании которого выполняются комплексные кадастровые работы:

Соглашение о предоставлении из федерального бюджета субсидий, в том числе грантов в форме субсидий, юридическим лицам, индивидуальным предпринимателям, а также физическим лицам № 321-20-2026-006 от 30 января 2026 г.

3. Дата подготовки карты-плана территории: *31 марта 2026 г.*

4. Сведения о заказчике(ах) комплексных кадастровых работ:

В отношении юридического лица, органа местного самоуправления муниципального района, муниципального округа или городского округа либо уполномоченного исполнительного органа государственной власти субъекта Российской Федерации:

полное или сокращенное (в случае, если имеется) наименование: *Управление Росреестра по Красноярскому краю*

основной государственный регистрационный номер: *1042402980290*

идентификационный номер налогоплательщика: *2466124510*

В отношении физического лица или представителя физических или юридических лиц:

фамилия, имя. отчество (последнее - при наличии): –

страховой номер индивидуального лицевого счета в системе обязательного пенсионного страхования Российской Федерации (СНИЛС): –

Наименование и реквизиты документа, подтверждающие полномочия представителя заказчика(ов) комплексных кадастровых работ:

–

Адрес электронной почты (для направления уведомления о результатах внесения сведений в Единый государственный реестр недвижимости):

–

5. Сведения об исполнителе комплексных кадастровых работ:

Полное или сокращенное (в случае, если имеется) наименование и адрес юридического лица, с которым заключен государственный или муниципальный контракт либо договор подряда на выполнение комплексных кадастровых работ:

Филиал ППК "Роскадастр" по Красноярскому краю, адрес: 660020, Красноярский край, Красноярск г, Петра Подзолкова ул, Дом №3

Фамилия, имя. отчество кадастрового инженера (последнее - при наличии): *Кобыжаков Олег Любимович*

и основной государственный регистрационный номер кадастрового инженера индивидуального предпринимателя (ОГРНИП): –

Страховой номер индивидуального лицевого счета в системе обязательного пенсионного страхования Российской Федерации (СНИЛС) кадастрового инженера: *099-544-323-15*

Уникальный реестровый номер кадастрового инженера в реестре саморегулируемой организации кадастровых инженеров и дата внесения сведений о физическом лице в такой реестр: *1651, 11 октября 2016 г.*

Полное или (в случае, если имеется) сокращенное наименование саморегулируемой организации кадастровых инженеров, членом которой является кадастровый инженер:

Ассоциация "БОКИ"

Контактный телефон: *89233429996*

Почтовый адрес и адрес электронной почты, по которым осуществляется связь с кадастровым инженером:

, olegatorr_26@mail.ru

6. Перечень документов, использованных при подготовке карты-плана территории:

№ п/п	Реквизиты документа				
	Вид	Дата	Номер	Наименование	Иные сведения
1	2	3	4	5	6
1	Кадастровый план территории, выдан: Филиал публично-правовой компании "Роскадастр" по Красноярскому краю	12 декабря 2025 г.	КУВИ-001/2025-225549254	Кадастровый план территории	—
2	Иной документ	18 марта 2025 г.	170-7252/2025	Выписка координат из каталога геодезических пунктов в МСК-167	—
3	Картографические материалы	1 мая 2025 г.	б/н	Цифровой ортофотоплан местности	Масштаб: 1:500

7. Пояснения к карте-плану территории:

Сведения о заказчике

Пояснения к разделам

Комплексные кадастровые работы (далее - ККР) выполнены публично-правовой компанией «Роскадастр» (ППК «Роскадастр») в соответствии с Соглашением о предоставлении из федерального бюджета субсидий, в том числе грантов в форме субсидий, юридическим лицам, индивидуальным предпринимателям, а также физическим лицам от 30.01.2026 № 321-20-2026-006.

Территория выполнения работ: Красноярский край, муниципальное образование г. Красноярск, кадастровый квартал 24:50:0700445.

При подготовке карты (плана) территории (далее – КПТР) проведен анализ материалов землеустроительной документации и картографического материала.

Рассмотрены: Публичная кадастровая карта, сведения Единого государственного реестра недвижимости (далее - ЕГРН) в виде кадастровых планов территории (далее – КПТ) и выписок из ЕГРН, материалы геодезической съемки. В результате проведенного анализа выявлено, что в кадастровом квартале (далее – КК) содержатся сведения о 111 земельных участках (далее - ЗУ) и 92 объектах капитального строительства (далее - ОКС). Кадастровые работы проводились в соответствии с требованиями к точности и методам определения координат характерных точек границ ЗУ, а также контура здания, сооружения или объекта незавершенного строительства на ЗУ установленными Приказом от 23 октября 2020г. № П/0393 Министерства экономического развития РФ «Об утверждении требований к точности и методам определения координат характерных точек границ земельного участка, требований к точности и методам определения координат характерных точек контура здания, сооружения или объекта незавершенного строительства на земельном участке, а также требований к определению площади здания, сооружения и помещения, машино-места» (далее – П/393).

КПТР разработана в соответствии с правилами землепользования и застройки городского округа город Красноярск, утвержденные Решением Красноярского городского Совета депутатов от 07.07.2015 №В-122. Источник официального опубликования: «Городские новости» №102 от 15.07.2015 (первоначальный текст документа). Изменения, внесенные Решением от 16.12.2025 №12-162, опубликованы в сетевом издании "Официальный интернет-портал правовой информации города Красноярска" (PRAVO-ADMKRSK.RU) (опубликовано на Официальном интернет-портале правовой информации города Красноярска http://pravo-admkrsk.ru - 24.12.2025).

На территории КК в результате выполнения ККР осуществлено:
•уточнение местоположения границ ЗУ - 14;
•исправление РО в сведениях ЕГРН о местоположении границ ЗУ – 57;
•уточнение местоположения на ЗУ ОКС - 39;
•исправление РО в сведениях ЕГРН о местоположении границ ОКС - 3.

Сведения об уточняемых ЗУ
В соответствии с п.1 ст.42.8 221-ФЗ «О кадастровой деятельности» от 24.07.2007г. (далее - 221-ФЗ) выполнение ККР по уточнению местоположения границ ЗУ осуществляется по правилам, предусмотренным ч.1.1 ст.43 Федерального закона от 13.07.2015 года № 218-ФЗ «О государственной регистрации недвижимости» (далее - 218-ФЗ), в том числе с использованием документов, указанных в ч.3 ст.42.6 221-ФЗ.
В результате ККР уточнены границы 14 ЗУ с кадастровыми номерами: 24:50:0700445:58, 24:50:0700445:59, 24:50:0700445:65, 24:50:0700445:68, 24:50:0700445:73, 24:50:0700445:79, 24:50:0700445:93, 24:50:0700445:103, 24:50:0700445:109, 24:50:0700445:119, 24:50:0700445:120, 24:50:0700445:126, 24:50:0700445:134, 24:50:0700445:165. Площадь 14 ЗУ не изменена либо изменена в пределах 10% от площади ЗУ, сведения о которой относительно этого ЗУ содержатся в ЕГРН.

Также сообщаем, что по ЗУ с кадастровыми номерами: 24:50:0700445:96, 24:50:0700445:116, 24:50:0700445:139, 24:50:0700445:165, 24:50:0700445:106 в Управление Росреестра по Красноярскому краю и ОМС подготовлены сведения в рамках исполнения положений по ст. 42.8 221-ФЗ. (самозахваты)

Сведения об уточняемых ЗУ, необходимые для исправления РО в сведениях о местоположении их границ.
При выполнении ККР были выявлены и устранены РО в описании местоположения границ в отношении 57 ЗУ. Исправление РО проведено в связи с выявлением несоответствия фактического местоположения на местности границ ЗУ сведениям ЕГРН, а также устранения и недопущения чересполосицы и пересечений между смежными ЗУ.
6 ЗУ с кадастровыми номерами: 24:50:0700445:3, 24:50:0700445:11, 24:50:0700445:14, 24:50:0700445:128, 24:50:0700445:139, 24:50:0700445:142 - устранены области чересполосицы (путем добавления/исключения точек ЗУ, создающих такие области).
46 ЗУ с кадастровыми номерами: 24:50:0700445:1, 24:50:0700445:2, 24:50:0700445:4, 24:50:0700445:5, 24:50:0700445:8, 24:50:0700445:9, 24:50:0700445:12, 24:50:0700445:13, 24:50:0700445:15, 24:50:0700445:16, 24:50:0700445:19, 24:50:0700445:20, 24:50:0700445:24, 24:50:0700445:25, 24:50:0700445:57, 24:50:0700445:64,

24:50:0700445:66, 24:50:0700445:70, 24:50:0700445:71, 24:50:0700445:74, 24:50:0700445:75, 24:50:0700445:80, 24:50:0700445:82, 24:50:0700445:83, 24:50:0700445:88, 24:50:0700445:96, 24:50:0700445:97, 24:50:0700445:100, 24:50:0700445:102, 24:50:0700445:104, 24:50:0700445:106, 24:50:0700445:108, 24:50:0700445:113, 24:50:0700445:114, 24:50:0700445:116, 24:50:0700445:118, 24:50:0700445:123, 24:50:0700445:124, 24:50:0700445:130, 24:50:0700445:138, 24:50:0700445:140, 24:50:0700445:143, 24:50:0700445:145, 24:50:0700445:148, 24:50:0700445:151, 24:50:0700445:318- границы ЗУ установлены по фактическому использованию.
5 ЗУ с кадастровыми номерами: 24:50:0700445:69, 24:50:0700445:77, 24:50:0700445:78, 24:50:0700445:89, 24:50:0700445:129 - устранено несоответствие сведений ЕГРН требованиям П/393 к точности и методам определения координат характерных точек границ ЗУ.
Площадь ЗУ не изменена, либо изменена в пределах 10% от площади ЗУ, сведения о которой относительно этого ЗУ содержатся в ЕГРН (содержались в ЕГРН до уточнения границ земельного участка, если при таком уточнении границ была допущена ошибка, указанная в ч. 3 ст. 61 221-ФЗ).

ЗУ с кадастровыми номерами: 24:50:0700445:318, 24:50:0700445:151, поставлены на кадастровый учет по утвержденной администрацией схеме, требуется согласие администрации для исправления РО. Предварительно включены в КПТР.

Не включены в КПТР 37 ЗУ по следующим причинам:
- 29 ЗУ с кадастровыми номерами: 24:50:0700445:10, 24:50:0700445:17, 24:50:0700445:21, 24:50:0700445:22, 24:50:0700445:23, 24:50:0700445:47, 24:50:0700445:53, 24:50:0700445:55, 24:50:0700445:56, 24:50:0700445:62, 24:50:0700445:63, 24:50:0700445:67, 24:50:0700445:85, 24:50:0700445:86, 24:50:0700445:87, 24:50:0700445:90, 24:50:0700445:92, 24:50:0700445:99, 24:50:0700445:101, 24:50:0700445:110, 24:50:0700445:112, 24:50:0700445:117, 24:50:0700445:121, 24:50:0700445:122, 24:50:0700445:131, 24:50:0700445:137, 24:50:0700445:141, 24:50:0700445:149, 24:50:0700445:483 остаются в исходных границах. В отношении данных ЗУ не выявлено наличие РО в описании местоположения границ.
- 7 ЗУ с кадастровыми номерами: 24:50:0700445:61, 24:50:0700445:95, 24:50:0700445:105, 24:50:0700445:125, 24:50:0700445:135, 24:50:0700445:144, 24:50:0700445:146 не включены в КПТР в связи с невозможностью определить их фактическое местоположение на местности. Информация об указанных участках направлена в Управление Росреестра по Красноярскому краю для рассмотрения на возможность снятия с ГКУ в рамках положений ч. 3 ст. 70 218-ФЗ.

-3 ЗУ с КН 24:50:0700445:98 (кадастровые работы 02.12.2009 имеется акт согласования со всеми смежными ЗУ), 24:50:0700445:91, 24:50:0700445:18 невозможно исправить несоответствие границ по фактическим заборам т.к. при выставлении границ по забору, образуется пересечение с многоконтурным ЗУ 24:50:0000000:351297, который расположен в 3-х кадастровых кварталах, один из которых не включен в ККР 2026. Так же сообщаем, что данный ЗУ поставлен на ГКУ по утвержденной администрацией г. Красноярска по схеме, а так же отсутствует подтверждение прохождения данной границы более 15 лет. Уточнению объектов, не имеющих границ данный случай не препятствует. При проведении проверок КПТР необходимо учесть эту информацию.
- 1 ЗУ с кадастровым номером: 24:50:0700445:150 при уточнении площадь уменьшается более чем на 10% (объект в проект КПТР будет включен в КПТР при наличии письменного согласия правообладателя ЗУ с результатами ККР (п.5 ст. 42.8 221-ФЗ).

Увеличение площади ЗУ с КН: 24:50:0700445:138, 24:50:0700445:16, 24:50:0700445:123, 24:50:0700445:15 осуществляется от декларированной площади, которая равна 600 кв.м для ЗУ 24:50:0700445:138, 24:50:0700445:16, 24:50:0700445:15 и 573 для ЗУ 24:50:0700445:123.

В результате исправления РО ЗУ 24:50:0700445:96 за границами участка остаётся не капитальное строение - теплица данная часть участка включена в самозахват.

Описание местоположения ОКС на ЗУ:

В результате выполнения ККР в соответствии с ч.1, п.2 ч.2 ст.42.1 221-ФЗ были уточнены границы 39 ОКС с кадастровыми номерами: 24:00:0000000:2701, 24:00:0000000:2773, 24:50:0000000:20444, 24:50:0000000:20446, 24:50:0000000:157284, 24:50:0700445:153, 24:50:0700445:154, 24:50:0700445:155, 24:50:0700445:156, 24:50:0700445:157, 24:50:0700445:158, 24:50:0700445:159, 24:50:0700445:160, 24:50:0700445:161, 24:50:0700445:163, 24:50:0700445:168, 24:50:0700445:169,

24:50:0700445:170, 24:50:0700445:171, 24:50:0700445:172, 24:50:0700445:173, 24:50:0700445:174, 24:50:0700445:175, 24:50:0700445:177, 24:50:0700445:180, 24:50:0700445:182, 24:50:0700445:183, 24:50:0700445:184, 24:50:0700445:185, 24:50:0700445:186, 24:50:0700445:187, 24:50:0700445:188, 24:50:0700445:189, 24:50:0700445:190, 24:50:0700445:191, 24:50:0700445:193, 24:50:0700445:194, 24:50:0700445:195, 24:50:0700445:196. Уточнение местоположения ОКС осуществлялось при выполнении геодезических работ, с учетом установленной нормативной точности по наружным стенам без изменения основных характеристик.

Сведения об ОКС, необходимые для исправления РО в сведениях об описании их местоположения:

При выполнении ККР в отношении 3 ОКС с кадастровыми номерами: 24:50:0700445:162, 24:50:0700445:395, 24:50:0700445:477 было выявлено несоответствие фактического местоположения контура контуру, РО ошибок в описании местоположения ОКС осуществлено в соответствии с ч.1, п.2 ч.2 ст.42.1 221-ФЗ.

Не включены в КПТР 50 ОКС по следующим причинам:
- остаются в исходных границах, 43 ОКС с кадастровыми номерами: 24:50:0700445:176, 24:50:0700445:178, 24:50:0700445:179, 24:50:0700445:181, 24:50:0700445:371, 24:50:0700445:393, 24:50:0700445:394, 24:50:0700445:447, 24:50:0700445:448, 24:50:0700445:449, 24:50:0700445:450, 24:50:0700445:451, 24:50:0700445:452, 24:50:0700445:453, 24:50:0700445:454, 24:50:0700445:456, 24:50:0700445:457, 24:50:0700445:458, 24:50:0700445:459, 24:50:0700445:460, 24:50:0700445:461, 24:50:0700445:462, 24:50:0700445:463, 24:50:0700445:464, 24:50:0700445:465, 24:50:0700445:466, 24:50:0700445:467, 24:50:0700445:468, 24:50:0700445:469, 24:50:0700445:470, 24:50:0700445:471, 24:50:0700445:472, 24:50:0700445:473, 24:50:0700445:474, 24:50:0700445:475, 24:50:0700445:476, 24:50:0700445:478, 24:50:0700445:479, 24:50:0700445:480, 24:50:0700445:481, 24:50:0700445:482, 24:50:0700445:484, 24:50:0700445:485, 24:50:0700445:455 остаются в исходных границах. В отношении данных ОКС не выявлено наличие РО в описании местоположения границ.
- 1 ОКС с кадастровым номером: 24:50:0700445:166 – сведения переданы на верификацию как дублирующие сведения актуального ОКС с кадастровым номером 24:00:0000000:2773.
- 5 ОКС с кадастровыми номерами: 24:11:0000000:3491, 24:11:0000000:13755, 24:50:0000000:24669, 24:50:0000000:24671, 24:50:0000000:24733 - сведения поданы на верификацию как фактически расположенные в других КК.
В связи с отсутствуем уникального номера адресов объектов адресации в государственном адресном реестре, присвоенным в соответствии с порядком ведения государственного адресного реестра, утвержденным на основании пункта 3 части 2 статьи 5 Федерального закона от 28 декабря 2013 г. N 443-ФЗ «О федеральной информационной адресной системе и о внесении изменений в Федеральный закон «Об общих принципах организации местного самоуправления в Российской Федерации» для проведения работ по актуализации адресов объектов недвижимости в ФИАС и ЕГРН направлен перечень объектов недвижимости в ОМС. В перечень входит 41 ОН с кадастровыми номерами: 24:50:0700445:2, 24:50:0700445:8, 24:50:0700445:65, 24:50:0700445:103, 24:50:0700445:108, 24:50:0700445:120, 24:50:0700445:150, 24:50:0700445:165, 24:00:0000000:2701, 24:00:0000000:2773, 24:50:0000000:20444, 24:50:0000000:20446, 24:50:0700445:154, 24:50:0700445:155, 24:50:0700445:158, 24:50:0700445:160, 24:50:0700445:163, 24:50:0700445:168, 24:50:0700445:169, 24:50:0700445:170, 24:50:0700445:171, 24:50:0700445:172, 24:50:0700445:173, 24:50:0700445:174, 24:50:0700445:175, 24:50:0700445:180, 24:50:0700445:182, 24:50:0700445:183, 24:50:0700445:184, 24:50:0700445:185, 24:50:0700445:186, 24:50:0700445:187, 24:50:0700445:188, 24:50:0700445:189, 24:50:0700445:190, 24:50:0700445:191, 24:50:0700445:193, 24:50:0700445:194, 24:50:0700445:195, 24:50:0700445:196, 24:50:0700445:477.

Сведения о пунктах геодезической сети и средствах измерений

1. Сведения о пунктах геодезической сети:

№ п/п	Вид геодезической сети	Название пункта геодезической сети и тип знака	Система координат пункта геодезической сети	Координаты пункта, м		Дата обследования 18 марта 2025 г.		
						Сведения о состоянии		
				X	Y	наружного знака пункта	центра пункта	марки центра пункта
1	2	3	4	5	6	7	8	9

1	2	3	4	5	6	7	8	9
1	Государственная геодезическая сеть. 3	Свищево, сигн.	МСК-167 (24)	617 665,35	116 566,58	Утрачен	Сохранился	Сохранился
2	Государственная геодезическая сеть. 3	Пятково, пир. - штатив		640 476,33	83 633,88			
3	Государственная геодезическая сеть. 3	Подсобное Хозяйство, пир.		645 329,84	111 264,55			

2. Сведения об использованных средствах измерений:

№ п/п	Наименование и обозначение типа средства измерений - прибора (инструмента, аппаратуры)	Заводской или серийный номер средства измерений	Реквизиты свидетельства о поверке прибора (инструмента, аппаратуры) и (или) срок действия поверки
1	2	3	4
1	GNSS-приемник спутниковый геодезический двухчастотный GX1220GG	350598	№ С-ГКФ/21-07-2025/448858798

Сведения об уточняемых земельных участках

1. Сведения о характерных точках границ уточняемого земельного участка с кадастровым номером 24:50:0700445:59 :

Система координат МСК-167 (24) Зона № 4

Обозначение характерных точек границ	Координаты, м				Метод определения координат	Формулы, примененные для расчета средней квадратической погрешности определения координат характерных точек границ (Mt), с подставленными в такие формулы значениями и итоговые (вычисленные) значения Mt, м	Описание закрепления точки
	содержатся в Едином государственном реестре недвижимости		определены в результате выполнения комплексных кадастровых работ				
	X	Y	X	Y			
1	2	3	4	5	6	7	8
1	—	—	626 273,04	87 515,28	Метод спутниковых геодезических измерений (определений)	√(0,10^2 + 0,10^2) = 0,10	—
н2У	—	—	626 278,80	87 534,18			
н3У	—	—	626 247,89	87 536,19			
н4У	—	—	626 247,15	87 536,25		√(0,10^2 + 0,10^2) = 0,14	
5	—	—	626 241,76	87 516,36		√(0,10^2 + 0,10^2) = 0,10	
1	—	—	626 273,04	87 515,28			

2. Сведения о частях границ уточняемого земельного участка с кадастровым номером 24:50:0700445:59 :

Обозначение части границ		Горизонтальное проложение (S), м	Описание прохождения части границ	Сведения о согласовании местоположения границ (согласовано/спорное)
от т.	до т.			
1	2	3	4	5
1	н2У	19,76	—	согласовано
н2У	н3У	30,98		
н3У	н4У	0,74		
н4У	5	20,61		
5	1	31,30		

3. Сведения о характеристиках уточняемого земельного участка с кадастровым номером 24:50:0700445:59 :		
№ п/п	Наименование характеристики земельного участка	Значение характеристики
1	2	3
1.	Адрес земельного участка	660006, Российская Федерация, Красноярский край, Красноярск г, Свердловская ул, уч 315/50
1.1.	Сведения о местоположении земельного участка (при отсутствии адреса) в структурированном в соответствии с федеральной информационной адресной системой виде	—
1.2.	Дополнительные сведения о местоположении земельного участка	—
2.	Площадь земельного участка ± величина погрешности определения (вычисления) площади (Р ± ΔР), м²	619 ± 9,00
3.	Формула, примененная для вычисления предельной погрешности определения площади земельного участка, с подставленными значениями и итоговые (вычисленные) значения	3,5*0,10*√(619) = 9
4.	Площадь земельного участка согласно сведениям Единого государственного реестра недвижимости (Ркад), м²	628,00
5.	Оценка расхождения Р и Ркад (Р - Ркад), м²	9
6.	Предельный минимальный и максимальный размеры земельного участка (Рмин и Рмакс), м²	— —
7.	Вид (виды) разрешенного использования	—
7.1.	Дополнительные сведения об использовании земельного участка	—
8.	Кадастровый или иной государственный учетный номер (инвентарный) здания, сооружения, объекта незавершенного строительства, расположенного на земельном участке	24:50:0700445:157
9.	Сведения о земельных участках (землях общего пользования, территории общего пользования), посредством которых обеспечивается доступ	24:50:0700445:150
10.	Иные сведения	При выполнении ККР была выявлена и устранена реестровая ошибка в описании местоположения границ. Исправление реестровой ошибки проведено в связи с выявлением несоответствия фактического местоположения на местности границ ЗУ сведениям ЕГРН.
4. Пояснения к сведениям об уточняемом земельном участке с кадастровым номером 24:50:0700445:59 :		
1.	—	

1. Сведения о характерных точках границ уточняемого земельного участка с кадастровым номером 24:50:0700445:65 :

Система координат МСК-167 (24) Зона № 4

Обозначение характерных точек границ	Координаты, м				Метод определения координат	Формулы, примененные для расчета средней квадратической погрешности определения координат характерных точек границ (Mt), с подставленными в такие формулы значениями и итоговые (вычисленные) значения Mt, м	Описание закрепления точки
	содержатся в Едином государственном реестре недвижимости		определены в результате выполнения комплексных кадастровых работ				
	X	Y	X	Y			
1	2	3	4	5	6	7	8
6	—	—	626 178,91	87 435,03	Метод спутниковых геодезических измерений (определений)	√(0,10^2 + 0,10^2) = 0,10	—
7	—	—	626 183,99	87 451,08			
н8У	—	—	626 147,56	87 451,93		√(0,10^2 + 0,10^2) = 0,14	
9	—	—	626 144,63	87 436,41		√(0,10^2 + 0,10^2) = 0,10	
6	—	—	626 178,91	87 435,03			

2. Сведения о частях границ уточняемого земельного участка с кадастровым номером 24:50:0700445:65 :

Обозначение части границ		Горизонтальное проложение (S), м	Описание прохождения части границ	Сведения о согласовании местоположения границ (согласовано/спорное)
от т.	до т.			
1	2	3	4	5
6	7	16,83	—	согласовано
7	н8У	36,44		
н8У	9	15,79		
9	6	34,31		

3. Сведения о характеристиках уточняемого земельного участка с кадастровым номером 24:50:0700445:65 :

№ п/п	Наименование характеристики земельного участка	Значение характеристики
1	2	3

1	2	3
1.	Адрес земельного участка	—
1.1.	Сведения о местоположении земельного участка (при отсутствии адреса) в структурированном в соответствии с федеральной информационной адресной системой виде	—
1.2.	Дополнительные сведения о местоположении земельного участка	—
2.	Площадь земельного участка ± величина погрешности определения (вычисления) площади (Р ± ΔР), м²	563 ± 8,00
3.	Формула, примененная для вычисления предельной погрешности определения площади земельного участка, с подставленными значениями и итоговые (вычисленные) значения	3,5*0,10*√(563) = 8
4.	Площадь земельного участка согласно сведениям Единого государственного реестра недвижимости (Ркад), м²	529,00
5.	Оценка расхождения Р и Ркад (Р - Ркад), м²	34
6.	Предельный минимальный и максимальный размеры земельного участка (Рмин и Рмакс), м²	— —
7.	Вид (виды) разрешенного использования	—
7.1.	Дополнительные сведения об использовании земельного участка	—
8.	Кадастровый или иной государственный учетный номер (инвентарный) здания, сооружения, объекта незавершенного строительства, расположенного на земельном участке	24:50:0700445:163
9.	Сведения о земельных участках (землях общего пользования, территории общего пользования), посредством которых обеспечивается доступ	24:50:0700445:150
10.	Иные сведения	При выполнении ККР была выявлена и устранена реестровая ошибка в описании местоположения границ. Исправление реестровой ошибки проведено в связи с выявлением несоответствия фактического местоположения на местности границ ЗУ сведениям ЕГРН.
4. Пояснения к сведениям об уточняемом земельном участке с кадастровым номером 24:50:0700445:65 :		
1.	—	

1. Сведения о характерных точках границ уточняемого земельного участка с кадастровым номером 24:50:0700445:68 :

Система координат МСК-167 (24) Зона № 4

Обозначение характерных точек границ	Координаты, м				Метод определения координат	Формулы, примененные для расчета средней квадратической погрешности определения координат характерных точек границ (Mt), с подставленными в такие формулы значениями и итоговые (вычисленные) значения Mt, м	Описание закрепления точки
	содержатся в Едином государственном реестре недвижимости		определены в результате выполнения комплексных кадастровых работ				
	X	Y	X	Y			
1	2	3	4	5	6	7	8
10	—	—	626 304,50	87 513,19	Метод спутниковых геодезических измерений (определений)	√(0,10^2 + 0,10^2) = 0,10	—
11	—	—	626 310,01	87 532,06			
н2У	—	—	626 278,80	87 534,18			
1	—	—	626 273,04	87 515,28			
10	—	—	626 304,50	87 513,19			

2. Сведения о частях границ уточняемого земельного участка с кадастровым номером 24:50:0700445:68 :

Обозначение части границ		Горизонтальное проложение (S), м	Описание прохождения части границ	Сведения о согласовании местоположения границ (согласовано/спорное)
от т.	до т.			
1	2	3	4	5
10	11	19,66	—	согласовано
11	н2У	31,28		
н2У	1	19,76		
1	10	31,53		

3. Сведения о характеристиках уточняемого земельного участка с кадастровым номером 24:50:0700445:68 :

№ п/п	Наименование характеристики земельного участка	Значение характеристики
1	2	3

1	2	3
1.	Адрес земельного участка	660006, Российская Федерация, Красноярский край, Красноярск г, Свердловская ул, уч 315/31
1.1.	Сведения о местоположении земельного участка (при отсутствии адреса) в структурированном в соответствии с федеральной информационной адресной системой виде	—
1.2.	Дополнительные сведения о местоположении земельного участка	—
2.	Площадь земельного участка ± величина погрешности определения (вычисления) площади (Р ± ΔР), м²	604 ± 9,00
3.	Формула, примененная для вычисления предельной погрешности определения площади земельного участка, с подставленными значениями и итоговые (вычисленные) значения	3,5*0,10*√(604) = 9
4.	Площадь земельного участка согласно сведениям Единого государственного реестра недвижимости (Ркад), м²	599,00
5.	Оценка расхождения Р и Ркад (Р - Ркад), м²	5
6.	Предельный минимальный и максимальный размеры земельного участка (Рмин и Рмакс), м²	— —
7.	Вид (виды) разрешенного использования	—
7.1.	Дополнительные сведения об использовании земельного участка	—
8.	Кадастровый или иной государственный учетный номер (инвентарный) здания, сооружения, объекта незавершенного строительства, расположенного на земельном участке	—
9.	Сведения о земельных участках (землях общего пользования, территории общего пользования), посредством которых обеспечивается доступ	24:50:0700445:150
10.	Иные сведения	При выполнении ККР была выявлена и устранена реестровая ошибка в описании местоположения границ. Исправление реестровой ошибки проведено в связи с выявлением несоответствия фактического местоположения на местности границ ЗУ сведениям ЕГРН.
4. Пояснения к сведениям об уточняемом земельном участке с кадастровым номером 24:50:0700445:68 :		
1.	—	

1. Сведения о характерных точках границ уточняемого земельного участка с кадастровым номером 24:50:0700445:73 :

Система координат МСК-167 (24) Зона № 4

Обозначение характерных точек границ	Координаты, м				Метод определения координат	Формулы, примененные для расчета средней квадратической погрешности определения координат характерных точек границ (Mt), с подставленными в такие формулы значениями и итоговые (вычисленные) значения Mt, м	Описание закрепления точки
	содержатся в Едином государственном реестре недвижимости		определены в результате выполнения комплексных кадастровых работ				
	X	Y	X	Y			
1	2	3	4	5	6	7	8
12	—	—	626 256,21	87 457,62	Метод спутниковых геодезических измерений (определений)	√(0,10^2 + 0,10^2) = 0,10	—
13	—	—	626 260,59	87 473,15			
14	—	—	626 261,28	87 475,66			
15	—	—	626 257,22	87 476,27			
16	—	—	626 249,64	87 476,74			
17	—	—	626 230,92	87 477,90			
18	—	—	626 226,04	87 459,49			
19	—	—	626 231,43	87 459,15			
12	—	—	626 256,21	87 457,62			

2. Сведения о частях границ уточняемого земельного участка с кадастровым номером 24:50:0700445:73 :

Обозначение части границ		Горизонтальное проложение (S), м	Описание прохождения части границ	Сведения о согласовании местоположения границ (согласовано/спорное)
от т.	до т.			
1	2	3	4	5
12	13	16,14	—	согласовано
13	14	2,60		

1	2	3	4	5
14	15	4,11	—	согласовано
15	16	7,59		
16	17	18,76		
17	18	19,05		
18	19	5,40		
19	12	24,83		

3. Сведения о характеристиках уточняемого земельного участка с кадастровым номером 24:50:0700445:73 :

№ п/п	Наименование характеристики земельного участка	Значение характеристики
1	2	3
1.	Адрес земельного участка	660006, Российская Федерация, Красноярский край, Красноярск г, Свердловская ул, уч 315/53
1.1.	Сведения о местоположении земельного участка (при отсутствии адреса) в структурированном в соответствии с федеральной информационной адресной системой виде	—
1.2.	Дополнительные сведения о местоположении земельного участка	—
2.	Площадь земельного участка ± величина погрешности определения (вычисления) площади (Р ± ΔР), м²	567 ± 8,00
3.	Формула, примененная для вычисления предельной погрешности определения площади земельного участка, с подставленными значениями и итоговые (вычисленные) значения	3,5*0,10*√(567) = 8
4.	Площадь земельного участка согласно сведениям Единого государственного реестра недвижимости (Ркад), м²	591,00
5.	Оценка расхождения Р и Ркад (Р - Ркад), м²	24
6.	Предельный минимальный и максимальный размеры земельного участка (Рмин и Рмакс), м²	— —
7.	Вид (виды) разрешенного использования	—
7.1.	Дополнительные сведения об использовании земельного участка	—
8.	Кадастровый или иной государственный учетный номер (инвентарный) здания, сооружения, объекта незавершенного строительства, расположенного на земельном участке	24:50:0700445:480
9.	Сведения о земельных участках (землях общего пользования, территории общего пользования), посредством которых обеспечивается доступ	24:50:0700445:150

1	2	3
10.	Иные сведения	При выполнении ККР была выявлена и устранена реестровая ошибка в описании местоположения границ. Исправление реестровой ошибки проведено в связи с выявлением несоответствия фактического местоположения на местности границ ЗУ сведениям ЕГРН.

4. Пояснения к сведениям об уточняемом земельном участке с кадастровым номером 24:50:0700445:73 :

1.	—

1. Сведения о характерных точках границ уточняемого земельного участка с кадастровым номером 24:50:0700445:79 :

Система координат МСК-167 (24) Зона № 4

Обозначение характерных точек границ	Координаты, м				Метод определения координат	Формулы, примененные для расчета средней квадратической погрешности определения координат характерных точек границ (Mt), с подставленными в такие формулы значениями и итоговые (вычисленные) значения Mt, м	Описание закрепления точки
	содержатся в Едином государственном реестре недвижимости		определены в результате выполнения комплексных кадастровых работ				
	X	Y	X	Y			
1	2	3	4	5	6	7	8
20	—	—	626 315,63	87 551,05	Метод спутниковых геодезических измерений (определений)	√(0,10^2 + 0,10^2) = 0,10	—
н21У	—	—	626 320,82	87 571,84			
н22У	—	—	626 289,85	87 573,07			Долговременный межевой знак
23	—	—	626 283,99	87 553,47			
20	—	—	626 315,63	87 551,05			—

2. Сведения о частях границ уточняемого земельного участка с кадастровым номером 24:50:0700445:79 :

Обозначение части границ		Горизонтальное проложение (S), м	Описание прохождения части границ	Сведения о согласовании местоположения границ (согласовано/спорное)
от т.	до т.			
1	2	3	4	5
20	н21У	21,43	—	согласовано
н21У	н22У	30,99		
н22У	23	20,46		

1	2	3	4	5
23	20	31,73	—	согласовано

3. Сведения о характеристиках уточняемого земельного участка с кадастровым номером 24:50:0700445:79 :

№ п/п	Наименование характеристики земельного участка	Значение характеристики
1	2	3
1.	Адрес земельного участка	660006, Российская Федерация, Красноярский край, Красноярск г, Свердловская ул, уч 315/29
1.1.	Сведения о местоположении земельного участка (при отсутствии адреса) в структурированном в соответствии с федеральной информационной адресной системой виде	—
1.2.	Дополнительные сведения о местоположении земельного участка	—
2.	Площадь земельного участка ± величина погрешности определения (вычисления) площади (Р ± ΔР), м²	642 ± 9,00
3.	Формула, примененная для вычисления предельной погрешности определения площади земельного участка, с подставленными значениями и итоговые (вычисленные) значения	3,5*0,10*√(642) = 9
4.	Площадь земельного участка согласно сведениям Единого государственного реестра недвижимости (Ркад), м²	615,00
5.	Оценка расхождения Р и Ркад (Р - Ркад), м²	27
6.	Предельный минимальный и максимальный размеры земельного участка (Рмин и Рмакс), м²	— —
7.	Вид (виды) разрешенного использования	—
7.1.	Дополнительные сведения об использовании земельного участка	—
8.	Кадастровый или иной государственный учетный номер (инвентарный) здания, сооружения, объекта незавершенного строительства, расположенного на земельном участке	24:50:0700445:172
9.	Сведения о земельных участках (землях общего пользования, территории общего пользования), посредством которых обеспечивается доступ	24:50:0700445:150
10.	Иные сведения	При выполнении ККР была выявлена и устранена реестровая ошибка в описании местоположения границ. Исправление реестровой ошибки проведено в связи с выявлением несоответствия фактического местоположения на местности границ ЗУ сведениям ЕГРН.

4. Пояснения к сведениям об уточняемом земельном участке с кадастровым номером 24:50:0700445:79 :

1.	—

1. Сведения о характерных точках границ уточняемого земельного участка с кадастровым номером 24:50:0700445:109 :

Система координат МСК-167 (24) Зона № 4

Обозначение характерных точек границ	Координаты, м				Метод определения координат	Формулы, примененные для расчета средней квадратической погрешности определения координат характерных точек границ (Mt), с подставленными в такие формулы значениями и итоговые (вычисленные) значения Mt, м	Описание закрепления точки
	содержатся в Едином государственном реестре недвижимости		определены в результате выполнения комплексных кадастровых работ				
	X	Y	X	Y			
1	2	3	4	5	6	7	8
24	—	—	626 140,64	87 421,33	Метод спутниковых геодезических измерений (определений)	√(0,10^2 + 0,10^2) = 0,10	—
9	—	—	626 144,63	87 436,41			
н8У	—	—	626 147,56	87 451,93		√(0,10^2 + 0,10^2) = 0,14	
н25У	—	—	626 131,54	87 454,52			
26	—	—	626 130,61	87 450,69			
н27У	—	—	626 122,90	87 425,62		√(0,10^2 + 0,10^2) = 0,10	
24	—	—	626 140,64	87 421,33			

2. Сведения о частях границ уточняемого земельного участка с кадастровым номером 24:50:0700445:109 :

Обозначение части границ		Горизонтальное проложение (S), м	Описание прохождения части границ	Сведения о согласовании местоположения границ (согласовано/спорное)
от т.	до т.			
1	2	3	4	5
24	9	15,60	—	согласовано
9	н8У	15,79		
н8У	н25У	16,23		
н25У	26	3,94		
26	н27У	26,23		
н27У	24	18,25		

3. Сведения о характеристиках уточняемого земельного участка с кадастровым номером 24:50:0700445:109 :		
№ п/п	Наименование характеристики земельного участка	Значение характеристики
1	2	3
1.	Адрес земельного участка	660006, Российская Федерация, Красноярский край, Красноярск г, Свердловская ул, уч 315/84
1.1.	Сведения о местоположении земельного участка (при отсутствии адреса) в структурированном в соответствии с федеральной информационной адресной системой виде	—
1.2.	Дополнительные сведения о местоположении земельного участка	—
2.	Площадь земельного участка ± величина погрешности определения (вычисления) площади (Р ± ΔР), м²	535 ± 8,00
3.	Формула, примененная для вычисления предельной погрешности определения площади земельного участка, с подставленными значениями и итоговые (вычисленные) значения	3,5*0,10*√(535) = 8
4.	Площадь земельного участка согласно сведениям Единого государственного реестра недвижимости (Ркад), м²	547,00
5.	Оценка расхождения Р и Ркад (Р - Ркад), м²	12
6.	Предельный минимальный и максимальный размеры земельного участка (Рмин и Рмакс), м²	— —
7.	Вид (виды) разрешенного использования	—
7.1.	Дополнительные сведения об использовании земельного участка	—
8.	Кадастровый или иной государственный учетный номер (инвентарный) здания, сооружения, объекта незавершенного строительства, расположенного на земельном участке	24:50:0700445:195
9.	Сведения о земельных участках (землях общего пользования, территории общего пользования), посредством которых обеспечивается доступ	24:50:0700445:150
10.	Иные сведения	При выполнении ККР была выявлена и устранена реестровая ошибка в описании местоположения границ. Исправление реестровой ошибки проведено в связи с выявлением несоответствия фактического местоположения на местности границ ЗУ сведениям ЕГРН.
4. Пояснения к сведениям об уточняемом земельном участке с кадастровым номером 24:50:0700445:109 :		
1.	—	

1. Сведения о характерных точках границ уточняемого земельного участка с кадастровым номером 24:50:0700445:119 :

Система координат МСК-167 (24) Зона № 4

Обозначение характерных точек границ	Координаты, м				Метод определения координат	Формулы, примененные для расчета средней квадратической погрешности определения координат характерных точек границ (Mt), с подставленными в такие формулы значениями и итоговые (вычисленные) значения Mt, м	Описание закрепления точки
	содержатся в Едином государственном реестре недвижимости		определены в результате выполнения комплексных кадастровых работ				
	X	Y	X	Y			
1	2	3	4	5	6	7	8
28	—	—	626 174,04	87 419,79	Метод спутниковых геодезических измерений (определений)	√(0,10^2 + 0,10^2) = 0,10	—
24	—	—	626 140,64	87 421,33			
н29У	—	—	626 135,14	87 405,73			
н30У	—	—	626 153,70	87 405,12			
н31У	—	—	626 169,12	87 404,14			
28	—	—	626 174,04	87 419,79			

2. Сведения о частях границ уточняемого земельного участка с кадастровым номером 24:50:0700445:119 :

Обозначение части границ		Горизонтальное проложение (S), м	Описание прохождения части границ	Сведения о согласовании местоположения границ (согласовано/спорное)
от т.	до т.			
1	2	3	4	5
28	24	33,44	—	согласовано
24	н29У	16,54		
н29У	н30У	18,57		
н30У	н31У	15,45		
н31У	28	16,41		

3. Сведения о характеристиках уточняемого земельного участка с кадастровым номером 24:50:0700445:119 :

№ п/п	Наименование характеристики земельного участка	Значение характеристики
1	2	3

1	2	3
1.	Адрес земельного участка	660006, Российская Федерация, Красноярский край, Красноярск г, Свердловская ул, уч 315/78
1.1.	Сведения о местоположении земельного участка (при отсутствии адреса) в структурированном в соответствии с федеральной информационной адресной системой виде	—
1.2.	Дополнительные сведения о местоположении земельного участка	—
2.	Площадь земельного участка ± величина погрешности определения (вычисления) площади (Р ± ΔР), м²	530 ± 8,00
3.	Формула, примененная для вычисления предельной погрешности определения площади земельного участка, с подставленными значениями и итоговые (вычисленные) значения	3,5*0,10*√(530) = 8
4.	Площадь земельного участка согласно сведениям Единого государственного реестра недвижимости (Ркад), м²	571,00
5.	Оценка расхождения Р и Ркад (Р - Ркад), м²	41
6.	Предельный минимальный и максимальный размеры земельного участка (Рмин и Рмакс), м²	— —
7.	Вид (виды) разрешенного использования	—
7.1.	Дополнительные сведения об использовании земельного участка	—
8.	Кадастровый или иной государственный учетный номер (инвентарный) здания, сооружения, объекта незавершенного строительства, расположенного на земельном участке	—
9.	Сведения о земельных участках (землях общего пользования, территории общего пользования), посредством которых обеспечивается доступ	24:50:0700445:150
10.	Иные сведения	При выполнении ККР была выявлена и устранена реестровая ошибка в описании местоположения границ. Исправление реестровой ошибки проведено в связи с выявлением несоответствия фактического местоположения на местности границ ЗУ сведениям ЕГРН.
4. Пояснения к сведениям об уточняемом земельном участке с кадастровым номером 24:50:0700445:119 :		
1.	—	

1. Сведения о характерных точках границ уточняемого земельного участка с кадастровым номером 24:50:0700445:120 :

Система координат МСК-167 (24) Зона № 4

Обозначение характерных точек границ	Координаты, м				Метод определения координат	Формулы, примененные для расчета средней квадратической погрешности определения координат характерных точек границ (Mt), с подставленными в такие формулы значениями и итоговые (вычисленные) значения Mt, м	Описание закрепления точки
	содержатся в Едином государственном реестре недвижимости		определены в результате выполнения комплексных кадастровых работ				
	X	Y	X	Y			
1	2	3	4	5	6	7	8
н335У	—	—	626 282,68	87 422,83	Метод спутниковых геодезических измерений (определений)	√(0,10^2 + 0,10^2) = 0,10	—
н336У	—	—	626 310,91	87 414,29			
н337У	—	—	626 313,16	87 413,45			
н338У	—	—	626 318,60	87 431,71			
339	—	—	626 316,55	87 432,57			
340	—	—	626 315,87	87 433,54			
н341У	—	—	626 287,51	87 442,11			
н335У	—	—	626 282,68	87 422,83			

2. Сведения о частях границ уточняемого земельного участка с кадастровым номером 24:50:0700445:120 :

Обозначение части границ		Горизонтальное проложение (S), м	Описание прохождения части границ	Сведения о согласовании местоположения границ (согласовано/спорное)
от т.	до т.			
1	2	3	4	5
н335У	н336У	29,49	—	согласовано
н336У	н337У	2,40		
н337У	н338У	19,05		
н338У	339	2,22		

1	2	3	4	5
339	340	1,18	—	согласовано
340	н341У	29,63		
н341У	н335У	19,88		

3. Сведения о характеристиках уточняемого земельного участка с кадастровым номером 24:50:0700445:120 :

№ п/п	Наименование характеристики земельного участка	Значение характеристики
1	2	3
1.	Адрес земельного участка	—
1.1.	Сведения о местоположении земельного участка (при отсутствии адреса) в структурированном в соответствии с федеральной информационной адресной системой виде	—
1.2.	Дополнительные сведения о местоположении земельного участка	—
2.	Площадь земельного участка ± величина погрешности определения (вычисления) площади (Р ± ΔР), м²	640 ± 9,00
3.	Формула, примененная для вычисления предельной погрешности определения площади земельного участка, с подставленными значениями и итоговые (вычисленные) значения	3,5*0,10*√(640) = 9
4.	Площадь земельного участка согласно сведениям Единого государственного реестра недвижимости (Ркад), м²	600,00
5.	Оценка расхождения Р и Ркад (Р - Ркад), м²	40
6.	Предельный минимальный и максимальный размеры земельного участка (Рмин и Рмакс), м²	— —
7.	Вид (виды) разрешенного использования	—
7.1.	Дополнительные сведения об использовании земельного участка	—
8.	Кадастровый или иной государственный учетный номер (инвентарный) здания, сооружения, объекта незавершенного строительства, расположенного на земельном участке	—
9.	Сведения о земельных участках (землях общего пользования, территории общего пользования), посредством которых обеспечивается доступ	24:50:0700445:150
10.	Иные сведения	При выполнении ККР была выявлена и устранена реестровая ошибка в описании местоположения границ. Исправление реестровой ошибки проведено в связи с выявлением несоответствия фактического местоположения на местности границ ЗУ сведениям ЕГРН.

4. Пояснения к сведениям об уточняемом земельном участке с кадастровым номером 24:50:0700445:120 :

1.	—

1. Сведения о характерных точках границ уточняемого земельного участка с кадастровым номером 24:50:0700445:126 :

Система координат МСК-167 (24) Зона № 4

Обозначение характерных точек границ	Координаты, м				Метод определения координат	Формулы, примененные для расчета средней квадратической погрешности определения координат характерных точек границ (Mt), с подставленными в такие формулы значениями и итоговые (вычисленные) значения Mt, м	Описание закрепления точки
	содержатся в Едином государственном реестре недвижимости		определены в результате выполнения комплексных кадастровых работ				
	X	Y	X	Y			
1	2	3	4	5	6	7	8
32	—	—	626 292,11	87 474,41	Метод спутниковых геодезических измерений (определений)	√(0,10^2 + 0,10^2) = 0,10	—
н33У	—	—	626 298,04	87 493,69			
34	—	—	626 267,04	87 495,53			
35	—	—	626 261,60	87 477,08			
36	—	—	626 263,00	87 476,96			
32	—	—	626 292,11	87 474,41			

2. Сведения о частях границ уточняемого земельного участка с кадастровым номером 24:50:0700445:126 :

Обозначение части границ		Горизонтальное проложение (S), м	Описание прохождения части границ	Сведения о согласовании местоположения границ (согласовано/спорное)
от т.	до т.			
1	2	3	4	5
32	н33У	20,17	—	согласовано
н33У	34	31,05		
34	35	19,24		
35	36	1,41		
36	32	29,22		

3. Сведения о характеристиках уточняемого земельного участка с кадастровым номером 24:50:0700445:126 :		
№ п/п	Наименование характеристики земельного участка	Значение характеристики
1	2	3
1.	Адрес земельного участка	660006, Российская Федерация, Красноярский край, Красноярск г, Свердловская ул, уч 315/33
1.1.	Сведения о местоположении земельного участка (при отсутствии адреса) в структурированном в соответствии с федеральной информационной адресной системой виде	—
1.2.	Дополнительные сведения о местоположении земельного участка	—
2.	Площадь земельного участка ± величина погрешности определения (вычисления) площади (Р ± ΔР), м²	593 ± 9,00
3.	Формула, примененная для вычисления предельной погрешности определения площади земельного участка, с подставленными значениями и итоговые (вычисленные) значения	3,5*0,10*√(593) = 9
4.	Площадь земельного участка согласно сведениям Единого государственного реестра недвижимости (Ркад), м²	600,00
5.	Оценка расхождения Р и Ркад (Р - Ркад), м²	7
6.	Предельный минимальный и максимальный размеры земельного участка (Рмин и Рмакс), м²	— —
7.	Вид (виды) разрешенного использования	—
7.1.	Дополнительные сведения об использовании земельного участка	—
8.	Кадастровый или иной государственный учетный номер (инвентарный) здания, сооружения, объекта незавершенного строительства, расположенного на земельном участке	—
9.	Сведения о земельных участках (землях общего пользования, территории общего пользования), посредством которых обеспечивается доступ	24:50:0700445:150
10.	Иные сведения	При выполнении ККР была выявлена и устранена реестровая ошибка в описании местоположения границ. Исправление реестровой ошибки проведено в связи с выявлением несоответствия фактического местоположения на местности границ ЗУ сведениям ЕГРН.
4. Пояснения к сведениям об уточняемом земельном участке с кадастровым номером 24:50:0700445:126 :		
1.	—	

1. Сведения о характерных точках границ уточняемого земельного участка с кадастровым номером 24:50:0700445:165 :

Система координат МСК-167 (24) Зона № 4

Обозначение характерных точек границ	Координаты, м				Метод определения координат	Формулы, примененные для расчета средней квадратической погрешности определения координат характерных точек границ (Mt), с подставленными в такие формулы значениями и итоговые (вычисленные) значения Mt, м	Описание закрепления точки
	содержатся в Едином государственном реестре недвижимости		определены в результате выполнения комплексных кадастровых работ				
	X	Y	X	Y			
1	2	3	4	5	6	7	8
37	—	—	626 114,14	87 415,51	Метод спутниковых геодезических измерений (определений)	√(0,10^2 + 0,10^2) = 0,10	—
38	—	—	626 118,70	87 429,61			
39	—	—	626 113,66	87 430,15			
40	—	—	626 079,81	87 433,37			
41	—	—	626 074,12	87 433,91			
н42У	—	—	626 072,70	87 424,10			
43	—	—	626 074,25	87 417,71			
37	—	—	626 114,14	87 415,51			

2. Сведения о частях границ уточняемого земельного участка с кадастровым номером 24:50:0700445:165 :

Обозначение части границ		Горизонтальное проложение (S), м	Описание прохождения части границ	Сведения о согласовании местоположения границ (согласовано/спорное)
от т.	до т.			
1	2	3	4	5
37	38	14,82	—	согласовано
38	39	5,07		
39	40	34,00		
40	41	5,72		

1	2	3	4	5
41	н42У	9,91	—	согласовано
н42У	43	6,58		
43	37	39,95		

3. Сведения о характеристиках уточняемого земельного участка с кадастровым номером 24:50:0700445:165 :

№ п/п	Наименование характеристики земельного участка	Значение характеристики
1	2	3
1.	Адрес земельного участка	—
1.1.	Сведения о местоположении земельного участка (при отсутствии адреса) в структурированном в соответствии с федеральной информационной адресной системой виде	—
1.2.	Дополнительные сведения о местоположении земельного участка	—
2.	Площадь земельного участка ± величина погрешности определения (вычисления) площади (Р ± ΔР), м²	660 ± 9,00
3.	Формула, примененная для вычисления предельной погрешности определения площади земельного участка, с подставленными значениями и итоговые (вычисленные) значения	3,5*0,10*√(660) = 9
4.	Площадь земельного участка согласно сведениям Единого государственного реестра недвижимости (Ркад), м²	600,00
5.	Оценка расхождения Р и Ркад (Р - Ркад), м²	60
6.	Предельный минимальный и максимальный размеры земельного участка (Рмин и Рмакс), м²	— —
7.	Вид (виды) разрешенного использования	—
7.1.	Дополнительные сведения об использовании земельного участка	—
8.	Кадастровый или иной государственный учетный номер (инвентарный) здания, сооружения, объекта незавершенного строительства, расположенного на земельном участке	24:00:0000000:2773; 24:00:0000000:2701
9.	Сведения о земельных участках (землях общего пользования, территории общего пользования), посредством которых обеспечивается доступ	24:50:0700445:150
10.	Иные сведения	При выполнении ККР была выявлена и устранена реестровая ошибка в описании местоположения границ. Исправление реестровой ошибки проведено в связи с выявлением несоответствия фактического местоположения на местности границ ЗУ сведениям ЕГРН.

4. Пояснения к сведениям об уточняемом земельном участке с кадастровым номером 24:50:0700445:165 :

1.	—

1. Сведения о характерных точках границ уточняемого земельного участка с кадастровым номером 24:50:0700445:58 :

Система координат МСК-167 (24) Зона № 4

Обозначение характерных точек границ	Координаты, м				Метод определения координат	Формулы, примененные для расчета средней квадратической погрешности определения координат характерных точек границ (Mt), с подставленными в такие формулы значениями и итоговые (вычисленные) значения Mt, м	Описание закрепления точки
	содержатся в Едином государственном реестре недвижимости		определены в результате выполнения комплексных кадастровых работ				
	X	Y	X	Y			
1	2	3	4	5	6	7	8
н44У	—	—	626 292,15	87 698,46	Метод спутниковых геодезических измерений (определений)	√(0,10^2 + 0,10^2) = 0,10	—
н45У	—	—	626 293,13	87 713,74			
н46У	—	—	626 256,94	87 714,80			
н47У	—	—	626 255,15	87 700,64			
н48У	—	—	626 256,73	87 697,39			
н49У	—	—	626 273,82	87 691,92			
н50У	—	—	626 284,86	87 689,80			
н44У	—	—	626 292,15	87 698,46			

2. Сведения о частях границ уточняемого земельного участка с кадастровым номером 24:50:0700445:58 :

Обозначение части границ		Горизонтальное проложение (S), м	Описание прохождения части границ	Сведения о согласовании местоположения границ (согласовано/спорное)
от т.	до т.			
1	2	3	4	5
н44У	н45У	15,31	—	согласовано
н45У	н46У	36,21		
н46У	н47У	14,27		

1	2	3	4	5
н47У	н48У	3,61	—	согласовано
н48У	н49У	17,94		
н49У	н50У	11,24		
н50У	н44У	11,32		

3. Сведения о характеристиках уточняемого земельного участка с кадастровым номером 24:50:0700445:58 :

№ п/п	Наименование характеристики земельного участка	Значение характеристики
1	2	3
1.	Адрес земельного участка	660006, Российская Федерация, Красноярский край, Красноярск г, Свердловская ул, уч 315/43
1.1.	Сведения о местоположении земельного участка (при отсутствии адреса) в структурированном в соответствии с федеральной информационной адресной системой виде	—
1.2.	Дополнительные сведения о местоположении земельного участка	—
2.	Площадь земельного участка ± величина погрешности определения (вычисления) площади (Р ± ΔР), м²	761 ± 10,00
3.	Формула, примененная для вычисления предельной погрешности определения площади земельного участка, с подставленными значениями и итоговые (вычисленные) значения	3,5*0,10*√(761) = 10
4.	Площадь земельного участка согласно сведениям Единого государственного реестра недвижимости (Ркад), м²	692,00
5.	Оценка расхождения Р и Ркад (Р - Ркад), м²	69
6.	Предельный минимальный и максимальный размеры земельного участка (Рмин и Рмакс), м²	— —
7.	Вид (виды) разрешенного использования	—
7.1.	Дополнительные сведения об использовании земельного участка	—
8.	Кадастровый или иной государственный учетный номер (инвентарный) здания, сооружения, объекта незавершенного строительства, расположенного на земельном участке	24:50:0700445:472
9.	Сведения о земельных участках (землях общего пользования, территории общего пользования), посредством которых обеспечивается доступ	24:50:0700445:150

1	2	3
10.	Иные сведения	При выполнении ККР была выявлена и устранена реестровая ошибка в описании местоположения границ. Исправление реестровой ошибки проведено в связи с выявлением несоответствия фактического местоположения на местности границ ЗУ сведениям ЕГРН.

4. Пояснения к сведениям об уточняемом земельном участке с кадастровым номером 24:50:0700445:58 :

1.	—

1. Сведения о характерных точках границ уточняемого земельного участка с кадастровым номером 24:50:0700445:93 :

Система координат МСК-167 (24) Зона № 4

Обозначение характерных точек границ	Координаты, м				Метод определения координат	Формулы, примененные для расчета средней квадратической погрешности определения координат характерных точек границ (Mt), с подставленными в такие формулы значениями и итоговые (вычисленные) значения Mt, м	Описание закрепления точки
	содержатся в Едином государственном реестре недвижимости		определены в результате выполнения комплексных кадастровых работ				
	X	Y	X	Y			
1	2	3	4	5	6	7	8
51	—	—	626 342,11	87 647,91	Метод спутниковых геодезических измерений (определений)	√(0,10^2 + 0,10^2) = 0,10	—
52	—	—	626 347,61	87 666,92			Долговременный межевой знак
53	—	—	626 317,03	87 668,98			—
54	—	—	626 311,64	87 649,64			
51	—	—	626 342,11	87 647,91			

2. Сведения о частях границ уточняемого земельного участка с кадастровым номером 24:50:0700445:93 :

Обозначение части границ		Горизонтальное проложение (S), м	Описание прохождения части границ	Сведения о согласовании местоположения границ (согласовано/спорное)
от т.	до т.			
1	2	3	4	5
51	52	19,79	—	согласовано
52	53	30,65		
53	54	20,08		

1	2	3	4	5
54	51	30,52	—	согласовано

3. Сведения о характеристиках уточняемого земельного участка с кадастровым номером 24:50:0700445:93 :

№ п/п	Наименование характеристики земельного участка	Значение характеристики
1	2	3
1.	Адрес земельного участка	660006, Российская Федерация, Красноярский край, Красноярск г, Свердловская ул, уч 315/99
1.1.	Сведения о местоположении земельного участка (при отсутствии адреса) в структурированном в соответствии с федеральной информационной адресной системой виде	—
1.2.	Дополнительные сведения о местоположении земельного участка	—
2.	Площадь земельного участка ± величина погрешности определения (вычисления) площади (Р ± ΔР), м²	596 ± 9,00
3.	Формула, примененная для вычисления предельной погрешности определения площади земельного участка, с подставленными значениями и итоговые (вычисленные) значения	3,5*0,10*√(596) = 9
4.	Площадь земельного участка согласно сведениям Единого государственного реестра недвижимости (Ркад), м²	600,00
5.	Оценка расхождения Р и Ркад (Р - Ркад), м²	4
6.	Предельный минимальный и максимальный размеры земельного участка (Рмин и Рмакс), м²	— —
7.	Вид (виды) разрешенного использования	—
7.1.	Дополнительные сведения об использовании земельного участка	—
8.	Кадастровый или иной государственный учетный номер (инвентарный) здания, сооружения, объекта незавершенного строительства, расположенного на земельном участке	—
9.	Сведения о земельных участках (землях общего пользования, территории общего пользования), посредством которых обеспечивается доступ	24:50:0700445:150
10.	Иные сведения	При выполнении ККР была выявлена и устранена реестровая ошибка в описании местоположения границ. Исправление реестровой ошибки проведено в связи с выявлением несоответствия фактического местоположения на местности границ ЗУ сведениям ЕГРН.

4. Пояснения к сведениям об уточняемом земельном участке с кадастровым номером 24:50:0700445:93 :

1.	—

1. Сведения о характерных точках границ уточняемого земельного участка с кадастровым номером 24:50:0700445:134 :

Система координат МСК-167 (24) Зона № 4

Обозначение характерных точек границ	Координаты, м				Метод определения координат	Формулы, примененные для расчета средней квадратической погрешности определения координат характерных точек границ (Mt), с подставленными в такие формулы значениями и итоговые (вычисленные) значения Mt, м	Описание закрепления точки
	содержатся в Едином государственном реестре недвижимости		определены в результате выполнения комплексных кадастровых работ				
	X	Y	X	Y			
1	2	3	4	5	6	7	8
н55У	—	—	626 291,67	87 637,25	Метод спутниковых геодезических измерений (определений)	√(m0^2 + m1^2) = √(0,10^2 + 0,10^2) = 0,10	—
56	—	—	626 306,92	87 635,18			
н57У	—	—	626 307,15	87 635,20			
54	—	—	626 311,64	87 649,64			
53	—	—	626 317,03	87 668,98			Долговременный межевой знак
н58У	—	—	626 291,98	87 667,92			—
н55У	—	—	626 291,67	87 637,25			

2. Сведения о частях границ уточняемого земельного участка с кадастровым номером 24:50:0700445:134 :

Обозначение части границ		Горизонтальное проложение (S), м	Описание прохождения части границ	Сведения о согласовании местоположения границ (согласовано/спорное)
от т.	до т.			
1	2	3	4	5
н55У	56	15,39	—	согласовано
56	н57У	0,23		
н57У	54	15,12		
54	53	20,08		
53	н58У	25,07		
н58У	н55У	30,67		

3. Сведения о характеристиках уточняемого земельного участка с кадастровым номером 24:50:0700445:134 :		
№ п/п	Наименование характеристики земельного участка	Значение характеристики
1	2	3
1.	Адрес земельного участка	660006, Российская Федерация, Красноярский край, Красноярск г, Свердловская ул, уч 315/46
1.1.	Сведения о местоположении земельного участка (при отсутствии адреса) в структурированном в соответствии с федеральной информационной адресной системой виде	—
1.2.	Дополнительные сведения о местоположении земельного участка	—
2.	Площадь земельного участка ± величина погрешности определения (вычисления) площади (Р ± ΔР), м²	660 ± 9,00
3.	Формула, примененная для вычисления предельной погрешности определения площади земельного участка, с подставленными значениями и итоговые (вычисленные) значения	3,5*Mt*√(P) = 3,5*0,10*√(660) = 9
4.	Площадь земельного участка согласно сведениям Единого государственного реестра недвижимости (Ркад), м²	600,00
5.	Оценка расхождения Р и Ркад (Р - Ркад), м²	60
6.	Предельный минимальный и максимальный размеры земельного участка (Рмин и Рмакс), м²	— —
7.	Вид (виды) разрешенного использования	—
7.1.	Дополнительные сведения об использовании земельного участка	—
8.	Кадастровый или иной государственный учетный номер (инвентарный) здания, сооружения, объекта незавершенного строительства, расположенного на земельном участке	—
9.	Сведения о земельных участках (землях общего пользования, территории общего пользования), посредством которых обеспечивается доступ	24:50:0700445:150
10.	Иные сведения	При выполнении ККР была выявлена и устранена реестровая ошибка в описании местоположения границ. Исправление реестровой ошибки проведено в связи с выявлением несоответствия фактического местоположения на местности границ ЗУ сведениям ЕГРН.
4. Пояснения к сведениям об уточняемом земельном участке с кадастровым номером 24:50:0700445:134 :		
1.	—	

1. Сведения о характерных точках границ уточняемого земельного участка с кадастровым номером 24:50:0700445:103 :

Система координат МСК-167 (24) Зона № 4

Обозначение характерных точек границ	Координаты, м				Метод определения координат	Формулы, примененные для расчета средней квадратической погрешности определения координат характерных точек границ (Mt), с подставленными в такие формулы значениями и итоговые (вычисленные) значения Mt, м	Описание закрепления точки
	содержатся в Едином государственном реестре недвижимости		определены в результате выполнения комплексных кадастровых работ				
	X	Y	X	Y			
1	2	3	4	5	6	7	8
65	—	—	626 400,79	87 723,53	Метод спутниковых геодезических измерений (определений)	√(m0^2 + m1^2) = √(0,10^2 + 0,10^2) = 0,10	—
н66У	—	—	626 406,82	87 747,33			
н67У	—	—	626 376,34	87 746,07			
68	—	—	626 371,29	87 731,00			
65	—	—	626 400,79	87 723,53			

2. Сведения о частях границ уточняемого земельного участка с кадастровым номером 24:50:0700445:103 :

Обозначение части границ		Горизонтальное проложение (S), м	Описание прохождения части границ	Сведения о согласовании местоположения границ (согласовано/спорное)
от т.	до т.			
1	2	3	4	5
65	н66У	24,55	—	согласовано
н66У	н67У	30,51		
н67У	68	15,89		
68	65	30,43		

3. Сведения о характеристиках уточняемого земельного участка с кадастровым номером 24:50:0700445:103 :

№ п/п	Наименование характеристики земельного участка	Значение характеристики
1	2	3

1	2	3
1.	Адрес земельного участка	—
1.1.	Сведения о местоположении земельного участка (при отсутствии адреса) в структурированном в соответствии с федеральной информационной адресной системой виде	—
1.2.	Дополнительные сведения о местоположении земельного участка	—
2.	Площадь земельного участка ± величина погрешности определения (вычисления) площади (Р ± ΔР), м²	600 ± 9,00
3.	Формула, примененная для вычисления предельной погрешности определения площади земельного участка, с подставленными значениями и итоговые (вычисленные) значения	3,5*Mt*√(P) = 3,5*0,10*√(600) = 9
4.	Площадь земельного участка согласно сведениям Единого государственного реестра недвижимости (Ркад), м²	600,00
5.	Оценка расхождения Р и Ркад (Р - Ркад), м²	0
6.	Предельный минимальный и максимальный размеры земельного участка (Рмин и Рмакс), м²	— —
7.	Вид (виды) разрешенного использования	—
7.1.	Дополнительные сведения об использовании земельного участка	—
8.	Кадастровый или иной государственный учетный номер (инвентарный) здания, сооружения, объекта незавершенного строительства, расположенного на земельном участке	—
9.	Сведения о земельных участках (землях общего пользования, территории общего пользования), посредством которых обеспечивается доступ	24:50:0700445:150
10.	Иные сведения	При выполнении ККР была выявлена и устранена реестровая ошибка в описании местоположения границ. Исправление реестровой ошибки проведено в связи с выявлением несоответствия фактического местоположения на местности границ ЗУ сведениям ЕГРН.
4. Пояснения к сведениям об уточняемом земельном участке с кадастровым номером 24:50:0700445:103 :		
1.	—	

Сведения об уточняемых земельных участках, необходимые для исправления реестровых ошибок в сведениях о местоположении их границ

1. Сведения о характерных точках границ уточняемого земельного участка с кадастровым номером 24:50:0700445:113 :

Система координат МСК-167 (24) Зона № 4

Обозначение характерных точек границ	Координаты, м				Метод определения координат	Формулы, примененные для расчета средней квадратической погрешности определения координат характерных точек границ (Mt), с подставленными в такие формулы значениями и итоговые (вычисленные) значения Mt, м	Описание закрепления точки
	содержатся в Едином государственном реестре недвижимости		определены в результате выполнения комплексных кадастровых работ				
	X	Y	X	Y			
1	2	3	4	5	6	7	8
572	626 294,61	87 355,47	—	—	Метод спутниковых геодезических измерений (определений)	0,10	—
573	626 270,70	87 362,82	—	—			
574	626 268,23	87 363,58	—	—			
575	626 267,46	87 364,00	—	—			
470	626 261,23	87 344,89	626 261,23	87 344,89		√(0,10^2 + 0,10^2) = 0,10	
469	626 269,44	87 342,75	626 269,44	87 342,75			
468	626 288,90	87 336,70	626 288,90	87 336,70			
н576У	—	—	626 294,48	87 355,77			
н577У	—	—	626 265,83	87 364,81			
572	626 294,61	87 355,47	—	—		0,10	

2. Сведения о частях границ уточняемого земельного участка с кадастровым номером 24:50:0700445:113 :

Обозначение части границ		Горизонтальное проложение (S), м	Описание прохождения части границ	Сведения о согласовании местоположения границ (согласовано/спорное)
от т.	до т.			

1	2	3	4	5
470	469	8,48	—	согласовано
469	468	20,38		
468	н576У	19,87		
н576У	н577У	30,04		
н577У	470	20,44		

3. Сведения о характеристиках уточняемого земельного участка с кадастровым номером 24:50:0700445:113 :

№ п/п	Наименование характеристики	Значение характеристики
1	2	3
1.	Адрес земельного участка	660006, Российская Федерация, Красноярский край, Красноярск г, Свердловская ул, уч 315/21
1.1.	Сведения о местоположении земельного участка (при отсутствии адреса) в структурированном в соответствии с федеральной информационной адресной системой виде	—
1.2.	Дополнительные сведения о местоположении земельного участка	—
2.	Площадь земельного участка ± величина погрешности определения (вычисления) площади (Р ± ΔР), м²	589 ± 8,00
3.	Формула, примененная для вычисления предельной погрешности определения площади земельного участка, с подставленными значениями и итоговые (вычисленные) значения	3,5*0,10*√(589) = 8
4.	Площадь земельного участка согласно сведениям Единого государственного реестра недвижимости (Ркад), м²	563,00
5.	Оценка расхождения Р и Ркад (Р - Ркад), м²	26
6.	Предельный минимальный и максимальный размеры земельного участка (Рмин и Рмакс), м²	— —
7.	Кадастровый или иной государственный учетный номер (инвентарный) здания, сооружения, объекта незавершенного строительства, расположенного на земельном участке	24:50:0700445:456
8.	Вид (виды) разрешенного использования	—
8.1.	Дополнительные сведения об использовании земельного участка	—
9.	Сведения о земельных участках (землях общего пользования, территории общего пользования), посредством которых обеспечивается доступ	24:50:0700445:150

1	2	3
10.	Иные сведения	При выполнении ККР была выявлена и устранена реестровая ошибка в описании местоположения границ. Исправление реестровой ошибки проведено в связи с выявлением несоответствия фактического местоположения на местности границ ЗУ сведениям ЕГРН.

4. Пояснения к сведениям об уточняемом земельном участке с кадастровым номером 24:50:0700445:113 :

1.	—

1. Сведения о характерных точках границ уточняемого земельного участка с кадастровым номером 24:50:0700445:66 :

Система координат МСК-167 (24) Зона № 4

Обозначение характерных точек границ	Координаты, м				Метод определения координат	Формулы, примененные для расчета средней квадратической погрешности определения координат характерных точек границ (Mt), с подставленными в такие формулы значениями и итоговые (вычисленные) значения Mt, м	Описание закрепления точки
	содержатся в Едином государственном реестре недвижимости		определены в результате выполнения комплексных кадастровых работ				
	X	Y	X	Y			
1	2	3	4	5	6	7	8
466	626 282,77	87 316,80	626 282,77	87 316,80	Метод спутниковых геодезических измерений (определений)		—
467	626 283,60	87 318,96	626 283,60	87 318,96			
468	626 288,90	87 336,70	626 288,90	87 336,70		√(0,10^2 + 0,10^2) = 0,10	
469	626 269,44	87 342,75	626 269,44	87 342,75			
470	626 261,23	87 344,89	626 261,23	87 344,89			
471	626 255,61	87 325,45	—	—		0,10	
472	—	—	626 255,54	87 325,43		√(0,10^2 + 0,10^2) = 0,10	
466	626 282,77	87 316,80	626 282,77	87 316,80			

2. Сведения о частях границ уточняемого земельного участка с кадастровым номером 24:50:0700445:66 :

Обозначение части границ		Горизонтальное проложение (S), м	Описание прохождения части границ	Сведения о согласовании местоположения границ (согласовано/спорное)
от т.	до т.			
1	2	3	4	5
466	467	2,31	—	согласовано
467	468	18,51		
468	469	20,38		
469	470	8,48		
470	472	20,27		
472	466	28,56		

3. Сведения о характеристиках уточняемого земельного участка с кадастровым номером 24:50:0700445:66 :

№ п/п	Наименование характеристики	Значение характеристики
1	2	3
1.	Адрес земельного участка	660006, Российская Федерация, Красноярский край, Красноярск г, Свердловская ул, уч 315/22
1.1.	Сведения о местоположении земельного участка (при отсутствии адреса) в структурированном в соответствии с федеральной информационной адресной системой виде	—
1.2.	Дополнительные сведения о местоположении земельного участка	—
2.	Площадь земельного участка ± величина погрешности определения (вычисления) площади (Р ± ΔР), м²	596 ± 9,00
3.	Формула, примененная для вычисления предельной погрешности определения площади земельного участка, с подставленными значениями и итоговые (вычисленные) значения	3,5*0,10*√(596) = 9
4.	Площадь земельного участка согласно сведениям Единого государственного реестра недвижимости (Ркад), м²	594,00
5.	Оценка расхождения Р и Ркад (Р - Ркад), м²	2
6.	Предельный минимальный и максимальный размеры земельного участка (Рмин и Рмакс), м²	— —
7.	Кадастровый или иной государственный учетный номер (инвентарный) здания, сооружения, объекта незавершенного строительства, расположенного на земельном участке	24:50:0700445:448; 24:50:0700445:449
8.	Вид (виды) разрешенного использования	—

1	2	3
8.1.	Дополнительные сведения об использовании земельного участка	—
9.	Сведения о земельных участках (землях общего пользования, территории общего пользования), посредством которых обеспечивается доступ	24:50:0700445:150
10.	Иные сведения	При выполнении ККР была выявлена и устранена реестровая ошибка в описании местоположения границ. Исправление реестровой ошибки проведено в связи с выявлением несоответствия фактического местоположения на местности границ ЗУ сведениям ЕГРН.

4. Пояснения к сведениям об уточняемом земельном участке с кадастровым номером 24:50:0700445:66 :

1.	—

1. Сведения о характерных точках границ уточняемого земельного участка с кадастровым номером 24:50:0700445:114 :

Система координат МСК-167 (24) Зона № 4

Обозначение характерных точек границ	Координаты, м				Метод определения координат	Формулы, примененные для расчета средней квадратической погрешности определения координат характерных точек границ (Mt), с подставленными в такие формулы значениями и итоговые (вычисленные) значения Mt, м	Описание закрепления точки
	содержатся в Едином государственном реестре недвижимости		определены в результате выполнения комплексных кадастровых работ				
	X	Y	X	Y			
1	2	3	4	5	6	7	8
578	626 272,50	87 383,38	—	—	Метод спутниковых геодезических измерений (определений)	0,10	—
579	—	—	626 271,01	87 383,77		√(0,10^2 + 0,10^2) = 0,10	
580	626 273,79	87 382,89	626 273,79	87 382,89			
581	626 300,10	87 374,64	—	—		0,10	
582	—	—	626 299,83	87 374,63		√(0,10^2 + 0,10^2) = 0,10	
583	626 305,24	87 394,02	626 305,24	87 394,02			
н584У	—	—	626 288,03	87 400,09			

1	2	3	4	5	6	7	8
н585У	—	—	626 287,03	87 397,26	Метод спутниковых геодезических измерений (определений)	√(0,10^2 + 0,10^2) = 0,10	—
586	626 287,32	87 399,54	—	—		0,10	
587	626 287,26	87 399,36	—	—			
588	626 277,57	87 402,34	—	—			
589	626 276,99	87 400,48	626 276,99	87 400,48		√(0,10^2 + 0,10^2) = 0,10	
590	626 276,42	87 400,63	626 276,42	87 400,63			
н591У	—	—	626 276,21	87 399,75			
578	626 272,50	87 383,38	—	—		0,10	

2. Сведения о частях границ уточняемого земельного участка с кадастровым номером 24:50:0700445:114 :

Обозначение части границ		Горизонтальное проложение (S), м	Описание прохождения части границ	Сведения о согласовании местоположения границ (согласовано/спорное)
от т.	до т.			
1	2	3	4	5
579	580	2,92	—	согласовано
580	582	27,32		
582	583	20,13		
583	н584У	18,25		
н584У	н585У	3,00		
н585У	589	10,54		
589	590	0,59		
590	н591У	0,90		
н591У	579	16,80		

3. Сведения о характеристиках уточняемого земельного участка с кадастровым номером 24:50:0700445:114 :

№ п/п	Наименование характеристики	Значение характеристики
1	2	3

1	2	3
1.	Адрес земельного участка	660006, Российская Федерация, Красноярский край, Красноярск г, Свердловская ул, уч 315/20
1.1.	Сведения о местоположении земельного участка (при отсутствии адреса) в структурированном в соответствии с федеральной информационной адресной системой виде	—
1.2.	Дополнительные сведения о местоположении земельного участка	—
2.	Площадь земельного участка ± величина погрешности определения (вычисления) площади (Р ± ΔР), м²	578 ± 8,00
3.	Формула, примененная для вычисления предельной погрешности определения площади земельного участка, с подставленными значениями и итоговые (вычисленные) значения	3,5*0,10*√(578) = 8
4.	Площадь земельного участка согласно сведениям Единого государственного реестра недвижимости (Ркад), м²	581,00
5.	Оценка расхождения Р и Ркад (Р - Ркад), м²	3
6.	Предельный минимальный и максимальный размеры земельного участка (Рмин и Рмакс), м²	— —
7.	Кадастровый или иной государственный учетный номер (инвентарный) здания, сооружения, объекта незавершенного строительства, расположенного на земельном участке	24:50:0700445:178
8.	Вид (виды) разрешенного использования	—
8.1.	Дополнительные сведения об использовании земельного участка	—
9.	Сведения о земельных участках (землях общего пользования, территории общего пользования), посредством которых обеспечивается доступ	24:50:0700445:150
10.	Иные сведения	При выполнении ККР была выявлена и устранена реестровая ошибка в описании местоположения границ. Исправление реестровой ошибки проведено в связи с выявлением несоответствия фактического местоположения на местности границ ЗУ сведениям ЕГРН.
4. Пояснения к сведениям об уточняемом земельном участке с кадастровым номером		24:50:0700445:114 :
1.	—	

1. Сведения о характерных точках границ уточняемого земельного участка с кадастровым номером 24:50:0700445:138 :

Система координат МСК-167 (24) Зона № 4

Обозначение характерных точек границ	Координаты, м				Метод определения координат	Формулы, примененные для расчета средней квадратической погрешности определения координат характерных точек границ (Mt), с подставленными в такие формулы значениями и итоговые (вычисленные) значения Mt, м	Описание закрепления точки
	содержатся в Едином государственном реестре недвижимости		определены в результате выполнения комплексных кадастровых работ				
	X	Y	X	Y			
1	2	3	4	5	6	7	8
638	626 305,21	87 395,14	—	—	Метод спутниковых геодезических измерений (определений)	0,10	—
639	626 310,58	87 414,41	—	—			
640	626 281,84	87 423,07	—	—			
583	—	—	626 305,24	87 394,02		√(0,10^2 + 0,10^2) = 0,10	
н641У	—	—	626 309,99	87 410,75			
н642У	—	—	626 312,22	87 410,05			
н337У	—	—	626 313,16	87 413,45			
н336У	—	—	626 310,91	87 414,29			
н335У	—	—	626 282,68	87 422,83			
н643У	—	—	626 279,03	87 407,54			
644	626 277,84	87 404,72	626 277,84	87 404,72			
590	—	—	626 276,42	87 400,63			

1	2	3	4	5	6	7	8
589	—	—	626 276,99	87 400,48	Метод спутниковых геодезических измерений (определений)	√(0,10^2 + 0,10^2) = 0,10	—
н585У	—	—	626 287,03	87 397,26			
н584У	—	—	626 288,03	87 400,09			
638	626 305,21	87 395,14	—	—		0,10	

2. Сведения о частях границ уточняемого земельного участка с кадастровым номером 24:50:0700445:138 :

Обозначение части границ		Горизонтальное проложение (S), м	Описание прохождения части границ	Сведения о согласовании местоположения границ (согласовано/спорное)
от т.	до т.			
1	2	3	4	5
583	н641У	17,39	—	согласовано
н641У	н642У	2,34		
н642У	н337У	3,53		
н337У	н336У	2,40		
н336У	н335У	29,49		
н335У	н643У	15,72		
н643У	644	3,06		
644	590	4,33		
590	589	0,59		
589	н585У	10,54		
н585У	н584У	3,00		
н584У	583	18,25		

3. Сведения о характеристиках уточняемого земельного участка с кадастровым номером 24:50:0700445:138 :

№ п/п	Наименование характеристики	Значение характеристики
1	2	3
1.	Адрес земельного участка	660006, Российская Федерация, Красноярский край, Красноярск г, Свердловская ул, уч 315/18
1.1.	Сведения о местоположении земельного участка (при отсутствии адреса) в структурированном в соответствии с федеральной информационной адресной системой виде	—
1.2.	Дополнительные сведения о местоположении земельного участка	—

1	2	3
2.	Площадь земельного участка ± величина погрешности определения (вычисления) площади (Р ± ΔР), м²	639 ± 9,00
3.	Формула, примененная для вычисления предельной погрешности определения площади земельного участка, с подставленными значениями и итоговые (вычисленные) значения	3,5*0,10*√(639) = 9
4.	Площадь земельного участка согласно сведениям Единого государственного реестра недвижимости (Ркад), м²	570,00
5.	Оценка расхождения Р и Ркад (Р - Ркад), м²	69
6.	Предельный минимальный и максимальный размеры земельного участка (Рмин и Рмакс), м²	— —
7.	Кадастровый или иной государственный учетный номер (инвентарный) здания, сооружения, объекта незавершенного строительства, расположенного на земельном участке	24:50:0700445:176
8.	Вид (виды) разрешенного использования	—
8.1.	Дополнительные сведения об использовании земельного участка	—
9.	Сведения о земельных участках (землях общего пользования, территории общего пользования), посредством которых обеспечивается доступ	24:50:0700445:150
10.	Иные сведения	При выполнении ККР была выявлена и устранена реестровая ошибка в описании местоположения границ. Исправление реестровой ошибки проведено в связи с выявлением несоответствия фактического местоположения на местности границ ЗУ сведениям ЕГРН.

4. Пояснения к сведениям об уточняемом земельном участке с кадастровым номером 24:50:0700445:138 :

1.	—

1. Сведения о характерных точках границ уточняемого земельного участка с кадастровым номером 24:50:0700445:13 :

Система координат МСК-167 (24) Зона № 4

Обозначение характерных точек границ	Координаты, м				Метод определения координат	Формулы, примененные для расчета средней квадратической погрешности определения координат характерных точек границ (Mt), с подставленными в такие формулы значениями и итоговые (вычисленные) значения Mt, м	Описание закрепления точки
	содержатся в Едином государственном реестре недвижимости		определены в результате выполнения комплексных кадастровых работ				
	X	Y	X	Y			

1	2	3	4	5	6	7	8
401	626 327,19	87 575,99	626 327,19	87 575,99	Метод спутниковых геодезических измерений (определений)	√(m0^2 + m1^2) = √(0,10^2 + 0,10^2) = 0,10	Временный межевой знак
402	626 355,84	87 566,55	626 355,84	87 566,55			
н403У	—	—	626 357,36	87 566,14			—
404	—	—	626 363,00	87 586,00			
405	—	—	626 332,70	87 595,20			
406	626 360,72	87 585,53	—	—		0,10	Временный межевой знак
407	626 332,48	87 595,07	—	—			
401	626 327,19	87 575,99	626 327,19	87 575,99		√(m0^2 + m1^2) = √(0,10^2 + 0,10^2) = 0,10	

2. Сведения о частях границ уточняемого земельного участка с кадастровым номером 24:50:0700445:13 :

Обозначение части границ		Горизонтальное проложение (S), м	Описание прохождения части границ	Сведения о согласовании местоположения границ (согласовано/спорное)
от т.	до т.			
1	2	3	4	5
401	402	30,17	—	согласовано
402	н403У	1,57		
н403У	404	20,65		
404	405	31,67		
405	401	19,98		

3. Сведения о характеристиках уточняемого земельного участка с кадастровым номером 24:50:0700445:13 :

№ п/п	Наименование характеристики	Значение характеристики
1	2	3

1	2	3
1.	Адрес земельного участка	660006, Российская Федерация, Красноярский край, Красноярск г, Свердловская ул, уч 315/9
1.1.	Сведения о местоположении земельного участка (при отсутствии адреса) в структурированном в соответствии с федеральной информационной адресной системой виде	—
1.2.	Дополнительные сведения о местоположении земельного участка	—
2.	Площадь земельного участка ± величина погрешности определения (вычисления) площади (Р ± ΔР), м²	645 ± 9,00
3.	Формула, примененная для вычисления предельной погрешности определения площади земельного участка, с подставленными значениями и итоговые (вычисленные) значения	3,5*Mt*√(P) = 3,5*0,10*√(645) = 9
4.	Площадь земельного участка согласно сведениям Единого государственного реестра недвижимости (Ркад), м²	590,00
5.	Оценка расхождения Р и Ркад (Р - Ркад), м²	55
6.	Предельный минимальный и максимальный размеры земельного участка (Рмин и Рмакс), м²	— —
7.	Кадастровый или иной государственный учетный номер (инвентарный) здания, сооружения, объекта незавершенного строительства, расположенного на земельном участке	24:50:0700445:185; 24:50:0000000:346755
8.	Вид (виды) разрешенного использования	—
8.1.	Дополнительные сведения об использовании земельного участка	—
9.	Сведения о земельных участках (землях общего пользования, территории общего пользования), посредством которых обеспечивается доступ	24:50:0700445:150
10.	Иные сведения	При выполнении ККР была выявлена и устранена реестровая ошибка в описании местоположения границ. Исправление реестровой ошибки проведено в связи с выявлением несоответствия фактического местоположения на местности границ ЗУ сведениям ЕГРН.
4. Пояснения к сведениям об уточняемом земельном участке с кадастровым номером		24:50:0700445:13 :
1.	—	

1. Сведения о характерных точках границ уточняемого земельного участка с кадастровым номером 24:50:0700445:118 :

Система координат МСК-167 (24) Зона № 4

Обозначение характерных точек границ	Координаты, м				Метод определения координат	Формулы, примененные для расчета средней квадратической погрешности определения координат характерных точек границ (Mt), с подставленными в такие формулы значениями и итоговые (вычисленные) значения Mt, м	Описание закрепления точки
	содержатся в Едином государственном реестре недвижимости		определены в результате выполнения комплексных кадастровых работ				
	X	Y	X	Y			
1	2	3	4	5	6	7	8
404	626 363,00	87 586,00	626 363,00	87 586,00	Метод спутниковых геодезических измерений (определений)	√(m0^2 + m1^2) = √(0,10^2 + 0,10^2) = 0,10	—
н606У	—	—	626 368,04	87 605,15			
н607У	—	—	626 367,36	87 605,37			
608	—	—	626 338,01	87 615,02			
609	626 368,18	87 604,38	—	—		0,10	
610	626 338,03	87 614,81	—	—			
611	626 332,78	87 596,27	626 332,78	87 596,27		√(m0^2 + m1^2) = √(0,10^2 + 0,10^2) = 0,10	
612	626 333,00	87 596,20	626 333,00	87 596,20			
405	626 332,70	87 595,20	626 332,70	87 595,20			
404	626 363,00	87 586,00	626 363,00	87 586,00			

2. Сведения о частях границ уточняемого земельного участка с кадастровым номером 24:50:0700445:118 :

Обозначение части границ		Горизонтальное проложение (S), м	Описание прохождения части границ	Сведения о согласовании местоположения границ (согласовано/спорное)
от т.	до т.			
1	2	3	4	5

1	2	3	4	5
404	н606У	19,80	—	согласовано
н606У	н607У	0,71		
н607У	608	30,90		
608	611	19,47		
611	612	0,23		
612	405	1,04		
405	404	31,67		

3. Сведения о характеристиках уточняемого земельного участка с кадастровым номером 24:50:0700445:118 :

№ п/п	Наименование характеристики	Значение характеристики
1	2	3
1.	Адрес земельного участка	660006, Российская Федерация, Красноярский край, Красноярск г, Свердловская ул, уч 315/8
1.1.	Сведения о местоположении земельного участка (при отсутствии адреса) в структурированном в соответствии с федеральной информационной адресной системой виде	—
1.2.	Дополнительные сведения о местоположении земельного участка	—
2.	Площадь земельного участка ± величина погрешности определения (вычисления) площади (Р ± ΔР), м²	639 ± 9,00
3.	Формула, примененная для вычисления предельной погрешности определения площади земельного участка, с подставленными значениями и итоговые (вычисленные) значения	3,5*Mt*√(P) = 3,5*0,10*√(639) = 9
4.	Площадь земельного участка согласно сведениям Единого государственного реестра недвижимости (Ркад), м²	628,00
5.	Оценка расхождения Р и Ркад (Р - Ркад), м²	11
6.	Предельный минимальный и максимальный размеры земельного участка (Рмин и Рмакс), м²	— —
7.	Кадастровый или иной государственный учетный номер (инвентарный) здания, сооружения, объекта незавершенного строительства, расположенного на земельном участке	24:50:0700445:462; 24:50:0000000:346755
8.	Вид (виды) разрешенного использования	—
8.1.	Дополнительные сведения об использовании земельного участка	—

1	2	3
9.	Сведения о земельных участках (землях общего пользования, территории общего пользования), посредством которых обеспечивается доступ	24:50:0700445:150
10.	Иные сведения	При выполнении ККР была выявлена и устранена реестровая ошибка в описании местоположения границ. Исправление реестровой ошибки проведено в связи с выявлением несоответствия фактического местоположения на местности границ ЗУ сведениям ЕГРН.

4. Пояснения к сведениям об уточняемом земельном участке с кадастровым номером 24:50:0700445:118 :

1.	—

1. Сведения о характерных точках границ уточняемого земельного участка с кадастровым номером 24:50:0700445:124 :

Система координат МСК-167 (24) Зона № 4

Обозначение характерных точек границ	Координаты, м				Метод определения координат	Формулы, примененные для расчета средней квадратической погрешности определения координат характерных точек границ (Mt), с подставленными в такие формулы значениями и итоговые (вычисленные) значения Mt, м	Описание закрепления точки
	содержатся в Едином государственном реестре недвижимости		определены в результате выполнения комплексных кадастровых работ				
	X	Y	X	Y			
1	2	3	4	5	6	7	8
608	626 338,01	87 615,02	626 338,01	87 615,02	Метод спутниковых геодезических измерений (определений)	√(m0^2 + m1^2) = √(0,10^2 + 0,10^2) = 0,10	—
н607У	—	—	626 367,36	87 605,37			
н617У	—	—	626 372,67	87 624,16			
618	626 366,21	87 605,09	—	—		0,10	
619	626 371,26	87 624,66	626 371,26	87 624,66		√(m0^2 + m1^2) = √(0,10^2 + 0,10^2) = 0,10	
620	626 343,25	87 633,91	626 343,25	87 633,91			
608	626 338,01	87 615,02	626 338,01	87 615,02			

2. Сведения о частях границ уточняемого земельного участка с кадастровым номером 24:50:0700445:124 :

Обозначение части границ		Горизонтальное проложение (S), м	Описание прохождения части границ	Сведения о согласовании местоположения границ (согласовано/спорное)
от т.	до т.			
1	2	3	4	5
608	н607У	30,90	—	согласовано
н607У	н617У	19,53		
н617У	619	1,50		
619	620	29,50		
620	608	19,60		

3. Сведения о характеристиках уточняемого земельного участка с кадастровым номером 24:50:0700445:124 :

№ п/п	Наименование характеристики	Значение характеристики
1	2	3
1.	Адрес земельного участка	660006, Российская Федерация, Красноярский край, Красноярск г, Свердловская ул, уч 315/7
1.1.	Сведения о местоположении земельного участка (при отсутствии адреса) в структурированном в соответствии с федеральной информационной адресной системой виде	—
1.2.	Дополнительные сведения о местоположении земельного участка	—
2.	Площадь земельного участка ± величина погрешности определения (вычисления) площади (Р ± ΔР), м²	605 ± 9,00
3.	Формула, примененная для вычисления предельной погрешности определения площади земельного участка, с подставленными значениями и итоговые (вычисленные) значения	3,5*Mt*√(P) = 3,5*0,10*√(605) = 9
4.	Площадь земельного участка согласно сведениям Единого государственного реестра недвижимости (Ркад), м²	590,00
5.	Оценка расхождения Р и Ркад (Р - Ркад), м²	15
6.	Предельный минимальный и максимальный размеры земельного участка (Рмин и Рмакс), м²	— —
7.	Кадастровый или иной государственный учетный номер (инвентарный) здания, сооружения, объекта незавершенного строительства, расположенного на земельном участке	24:50:0700445:477; 24:50:0700445:484; 24:50:0000000:346755
8.	Вид (виды) разрешенного использования	—
8.1.	Дополнительные сведения об использовании земельного участка	—

1	2	3
9.	Сведения о земельных участках (землях общего пользования, территории общего пользования), посредством которых обеспечивается доступ	24:50:0700445:150
10.	Иные сведения	При выполнении ККР была выявлена и устранена реестровая ошибка в описании местоположения границ. Исправление реестровой ошибки проведено в связи с выявлением несоответствия фактического местоположения на местности границ ЗУ сведениям ЕГРН.

4. Пояснения к сведениям об уточняемом земельном участке с кадастровым номером 24:50:0700445:124 :

1.	—

1. Сведения о характерных точках границ уточняемого земельного участка с кадастровым номером 24:50:0700445:82 :

Система координат МСК-167 (24) Зона № 4

Обозначение характерных точек границ	Координаты, м				Метод определения координат	Формулы, примененные для расчета средней квадратической погрешности определения координат характерных точек границ (Mt), с подставленными в такие формулы значениями и итоговые (вычисленные) значения Mt, м	Описание закрепления точки
	содержатся в Едином государственном реестре недвижимости		определены в результате выполнения комплексных кадастровых работ				
	X	Y	X	Y			
1	2	3	4	5	6	7	8
499	626 377,41	87 644,43	626 377,41	87 644,43	Метод спутниковых геодезических измерений (определений)	√(m0^2 + m1^2) = √(0,10^2 + 0,10^2) = 0,10	—
360	626 383,10	87 663,85	626 383,10	87 663,85			
359	626 357,50	87 670,59	—	—		0,10	
500	626 357,85	87 672,12	—	—			
358	626 354,95	87 673,07	626 354,95	87 673,07		√(m0^2 + m1^2) = √(0,10^2 + 0,10^2) = 0,10	
501	626 354,73	87 672,45	—	—		0,10	
502	626 349,20	87 655,39	626 349,20	87 655,39		√(m0^2 + m1^2) = √(0,10^2 + 0,10^2) = 0,10	

1	2	3	4	5	6	7	8
503	626 348,51	87 653,02	626 348,51	87 653,02	Метод спутниковых геодезических измерений (определений)	√(m0^2 + m1^2) = √(0,10^2 + 0,10^2) = 0,10	—
499	626 377,41	87 644,43	626 377,41	87 644,43			

2. Сведения о частях границ уточняемого земельного участка с кадастровым номером 24:50:0700445:82 :

Обозначение части границ		Горизонтальное проложение (S), м	Описание прохождения части границ	Сведения о согласовании местоположения границ (согласовано/спорное)
от т.	до т.			
1	2	3	4	5
499	360	20,24	—	согласовано
360	358	29,62		
358	502	18,59		
502	503	2,47		
503	499	30,15		

3. Сведения о характеристиках уточняемого земельного участка с кадастровым номером 24:50:0700445:82 :

№ п/п	Наименование характеристики	Значение характеристики
1	2	3
1.	Адрес земельного участка	660006, Российская Федерация, Красноярский край, Красноярск г, Свердловская ул, уч 315/5
1.1.	Сведения о местоположении земельного участка (при отсутствии адреса) в структурированном в соответствии с федеральной информационной адресной системой виде	—
1.2.	Дополнительные сведения о местоположении земельного участка	—
2.	Площадь земельного участка ± величина погрешности определения (вычисления) площади (Р ± ΔР), м²	618 ± 9,00
3.	Формула, примененная для вычисления предельной погрешности определения площади земельного участка, с подставленными значениями и итоговые (вычисленные) значения	3,5*Mt*√(P) = 3,5*0,10*√(618) = 9
4.	Площадь земельного участка согласно сведениям Единого государственного реестра недвижимости (Ркад), м²	597,00
5.	Оценка расхождения Р и Ркад (Р - Ркад), м²	21
6.	Предельный минимальный и максимальный размеры земельного участка (Рмин и Рмакс), м²	— —

1	2	3
7.	Кадастровый или иной государственный учетный номер (инвентарный) здания, сооружения, объекта незавершенного строительства, расположенного на земельном участке	24:50:0700445:187; 24:50:0000000:346755
8.	Вид (виды) разрешенного использования	—
8.1.	Дополнительные сведения об использовании земельного участка	—
9.	Сведения о земельных участках (землях общего пользования, территории общего пользования), посредством которых обеспечивается доступ	24:50:0700445:150
10.	Иные сведения	При выполнении ККР была выявлена и устранена реестровая ошибка в описании местоположения границ. Исправление реестровой ошибки проведено в связи с выявлением несоответствия фактического местоположения на местности границ ЗУ сведениям ЕГРН.

4. Пояснения к сведениям об уточняемом земельном участке с кадастровым номером 24:50:0700445:82 :

1.	—

1. Сведения о характерных точках границ уточняемого земельного участка с кадастровым номером 24:50:0700445:4 :

Система координат МСК-167 (24) Зона № 4

Обозначение характерных точек границ	Координаты, м				Метод определения координат	Формулы, примененные для расчета средней квадратической погрешности определения координат характерных точек границ (Mt), с подставленными в такие формулы значениями и итоговые (вычисленные) значения Mt, м	Описание закрепления точки
	содержатся в Едином государственном реестре недвижимости		определены в результате выполнения комплексных кадастровых работ				
	X	Y	X	Y			
1	2	3	4	5	6	7	8
354	626 391,25	87 682,57	626 391,25	87 682,57	Метод спутниковых геодезических измерений (определений)	√(m0^2 + m1^2) = √(0,10^2 + 0,10^2) = 0,10	—
н355У	—	—	626 387,97	87 683,42			
356	626 362,12	87 690,15	—	—		0,10	
н357У	—	—	626 359,83	87 690,76		√(m0^2 + m1^2) = √(0,10^2 + 0,10^2) = 0,10	
358	—	—	626 354,95	87 673,07			

1	2	3	4	5	6	7	8
359	626 357,50	87 670,59	—	—	Метод спутниковых геодезических измерений (определений)	0,10	—
360	—	—	626 383,10	87 663,85		√(m0^2 + m1^2) = √(0,10^2 + 0,10^2) = 0,10	
361	626 386,03	87 663,10	626 386,03	87 663,10			
354	626 391,25	87 682,57	626 391,25	87 682,57			

2. Сведения о частях границ уточняемого земельного участка с кадастровым номером 24:50:0700445:4 :

Обозначение части границ		Горизонтальное проложение (S), м	Описание прохождения части границ	Сведения о согласовании местоположения границ (согласовано/спорное)
от т.	до т.			
1	2	3	4	5
354	н355У	3,39	—	согласовано
н355У	н357У	29,08		
н357У	358	18,35		
358	360	29,62		
360	361	3,02		
361	354	20,16		

3. Сведения о характеристиках уточняемого земельного участка с кадастровым номером 24:50:0700445:4 :

№ п/п	Наименование характеристики	Значение характеристики
1	2	3
1.	Адрес земельного участка	660006, Российская Федерация, Красноярский край, Красноярск г, Свердловская ул, уч 315/4
1.1.	Сведения о местоположении земельного участка (при отсутствии адреса) в структурированном в соответствии с федеральной информационной адресной системой виде	—
1.2.	Дополнительные сведения о местоположении земельного участка	—
2.	Площадь земельного участка ± величина погрешности определения (вычисления) площади (P ± ΔP), м²	629 ± 9,00
3.	Формула, примененная для вычисления предельной погрешности определения площади земельного участка, с подставленными значениями и итоговые (вычисленные) значения	3,5*Mt*√(P) = 3,5*0,10*√(629) = 9

1	2	3
4.	Площадь земельного участка согласно сведениям Единого государственного реестра недвижимости (Ркад), м²	600,00
5.	Оценка расхождения Р и Ркад (Р - Ркад), м²	29
6.	Предельный минимальный и максимальный размеры земельного участка (Рмин и Рмакс), м²	— —
7.	Кадастровый или иной государственный учетный номер (инвентарный) здания, сооружения, объекта незавершенного строительства, расположенного на земельном участке	24:50:0000000:346755
8.	Вид (виды) разрешенного использования	—
8.1.	Дополнительные сведения об использовании земельного участка	—
9.	Сведения о земельных участках (землях общего пользования, территории общего пользования), посредством которых обеспечивается доступ	24:50:0700445:150
10.	Иные сведения	При выполнении ККР была выявлена и устранена реестровая ошибка в описании местоположения границ. Исправление реестровой ошибки проведено в связи с выявлением несоответствия фактического местоположения на местности границ ЗУ сведениям ЕГРН.

4. Пояснения к сведениям об уточняемом земельном участке с кадастровым номером 24:50:0700445:4 :

1.	—

1. Сведения о характерных точках границ уточняемого земельного участка с кадастровым номером 24:50:0700445:5 :

Система координат МСК-167 (24) Зона № 4

Обозначение характерных точек границ	Координаты, м				Метод определения координат	Формулы, примененные для расчета средней квадратической погрешности определения координат характерных точек границ (Mt), с подставленными в такие формулы значениями и итоговые (вычисленные) значения Mt, м	Описание закрепления точки
	содержатся в Едином государственном реестре недвижимости		определены в результате выполнения комплексных кадастровых работ				
	X	Y	X	Y			
1	2	3	4	5	6	7	8
362	626 396,41	87 701,60	—	—	Метод спутниковых геодезических измерений (определений)	0,10	—
363	626 393,10	87 702,46	—	—			

1	2	3	4	5	6	7	8
364	626 366,66	87 709,34	—	—	Метод спутниковых геодезических измерений (определений)	0,10	—
356	626 362,12	87 690,15	—	—			
354	626 391,25	87 682,57	626 391,25	87 682,57		√(m0^2 + m1^2) = √(0,10^2 + 0,10^2) = 0,10	
н365У	—	—	626 396,57	87 702,28			
366	—	—	626 394,65	87 702,87			
н367У	—	—	626 365,38	87 709,71			
н357У	—	—	626 359,83	87 690,76			
362	626 396,41	87 701,60	—	—		0,10	

2. Сведения о частях границ уточняемого земельного участка с кадастровым номером 24:50:0700445:5 :

Обозначение части границ		Горизонтальное проложение (S), м	Описание прохождения части границ	Сведения о согласовании местоположения границ (согласовано/спорное)
от т.	до т.			
1	2	3	4	5
354	н365У	20,42	—	согласовано
н365У	366	2,01		
366	н367У	30,06		
н367У	н357У	19,75		
н357У	354	32,47		

3. Сведения о характеристиках уточняемого земельного участка с кадастровым номером 24:50:0700445:5 :

№ п/п	Наименование характеристики	Значение характеристики
1	2	3

1	2	3
1.	Адрес земельного участка	660006, Российская Федерация, Красноярский край, Красноярск г, Свердловская ул, уч 315/3
1.1.	Сведения о местоположении земельного участка (при отсутствии адреса) в структурированном в соответствии с федеральной информационной адресной системой виде	—
1.2.	Дополнительные сведения о местоположении земельного участка	—
2.	Площадь земельного участка ± величина погрешности определения (вычисления) площади (Р ± ΔР), м²	650 ± 9,00
3.	Формула, примененная для вычисления предельной погрешности определения площади земельного участка, с подставленными значениями и итоговые (вычисленные) значения	3,5*Mt*√(P) = 3,5*0,10*√(650) = 9
4.	Площадь земельного участка согласно сведениям Единого государственного реестра недвижимости (Ркад), м²	600,00
5.	Оценка расхождения Р и Ркад (Р - Ркад), м²	50
6.	Предельный минимальный и максимальный размеры земельного участка (Рмин и Рмакс), м²	— —
7.	Кадастровый или иной государственный учетный номер (инвентарный) здания, сооружения, объекта незавершенного строительства, расположенного на земельном участке	24:50:0700445:464; 24:50:0000000:346755
8.	Вид (виды) разрешенного использования	—
8.1.	Дополнительные сведения об использовании земельного участка	—
9.	Сведения о земельных участках (землях общего пользования, территории общего пользования), посредством которых обеспечивается доступ	24:50:0700445:150
10.	Иные сведения	При выполнении ККР была выявлена и устранена реестровая ошибка в описании местоположения границ. Исправление реестровой ошибки проведено в связи с выявлением несоответствия фактического местоположения на местности границ ЗУ сведениям ЕГРН.
4. Пояснения к сведениям об уточняемом земельном участке с кадастровым номером		24:50:0700445:5 :
1.	—	

1. Сведения о характерных точках границ уточняемого земельного участка с кадастровым номером 24:50:0700445:143 :

Система координат МСК-167 (24) Зона № 4

Обозначение характерных точек границ	Координаты, м				Метод определения координат	Формулы, примененные для расчета средней квадратической погрешности определения координат характерных точек границ (Mt), с подставленными в такие формулы значениями и итоговые (вычисленные) значения Mt, м	Описание закрепления точки
	содержатся в Едином государственном реестре недвижимости		определены в результате выполнения комплексных кадастровых работ				
	X	Y	X	Y			
1	2	3	4	5	6	7	8
65	626 400,79	87 723,53	626 400,79	87 723,53	Метод спутниковых геодезических измерений (определений)	√(m0^2 + m1^2) = √(0,10^2 + 0,10^2) = 0,10	—
68	626 371,29	87 731,00	626 371,29	87 731,00			
668	626 371,07	87 730,42	626 371,07	87 730,42			
н367У	—	—	626 365,38	87 709,71			
669	626 366,14	87 709,49	—	—		0,10	
364	626 366,66	87 709,34	—	—			
366	626 394,65	87 702,87	626 394,65	87 702,87		√(m0^2 + m1^2) = √(0,10^2 + 0,10^2) = 0,10	
65	626 400,79	87 723,53	626 400,79	87 723,53			

2. Сведения о частях границ уточняемого земельного участка с кадастровым номером 24:50:0700445:143 :

Обозначение части границ		Горизонтальное проложение (S), м	Описание прохождения части границ	Сведения о согласовании местоположения границ (согласовано/спорное)
от т.	до т.			
1	2	3	4	5
65	68	30,43	—	согласовано
68	668	0,62		
668	н367У	21,48		
н367У	366	30,06		

1	2	3	4	5
366	65	21,55	—	согласовано

3. Сведения о характеристиках уточняемого земельного участка с кадастровым номером 24:50:0700445:143 :

№ п/п	Наименование характеристики	Значение характеристики
1	2	3
1.	Адрес земельного участка	660006, Российская Федерация, Красноярский край, Красноярск г, Свердловская ул, уч 315/2
1.1.	Сведения о местоположении земельного участка (при отсутствии адреса) в структурированном в соответствии с федеральной информационной адресной системой виде	—
1.2.	Дополнительные сведения о местоположении земельного участка	—
2.	Площадь земельного участка ± величина погрешности определения (вычисления) площади (Р ± ΔР), м²	660 ± 9,00
3.	Формула, примененная для вычисления предельной погрешности определения площади земельного участка, с подставленными значениями и итоговые (вычисленные) значения	3,5*Mt*√(P) = 3,5*0,10*√(660) = 9
4.	Площадь земельного участка согласно сведениям Единого государственного реестра недвижимости (Ркад), м²	653,00
5.	Оценка расхождения Р и Ркад (Р - Ркад), м²	7
6.	Предельный минимальный и максимальный размеры земельного участка (Рмин и Рмакс), м²	— —
7.	Кадастровый или иной государственный учетный номер (инвентарный) здания, сооружения, объекта незавершенного строительства, расположенного на земельном участке	24:50:0700445:371; 24:50:0000000:346755
8.	Вид (виды) разрешенного использования	—
8.1.	Дополнительные сведения об использовании земельного участка	—
9.	Сведения о земельных участках (землях общего пользования, территории общего пользования), посредством которых обеспечивается доступ	24:50:0700445:150
10.	Иные сведения	При выполнении ККР была выявлена и устранена реестровая ошибка в описании местоположения границ. Исправление реестровой ошибки проведено в связи с выявлением несоответствия фактического местоположения на местности границ ЗУ сведениям ЕГРН.

4. Пояснения к сведениям об уточняемом земельном участке с кадастровым номером 24:50:0700445:143 :

1.	—

1. Сведения о характерных точках границ уточняемого земельного участка с кадастровым номером 24:50:0700445:151 :

Система координат МСК-167 (24) Зона № 4

Обозначение характерных точек границ	Координаты, м				Метод определения координат	Формулы, примененные для расчета средней квадратической погрешности определения координат характерных точек границ (Mt), с подставленными в такие формулы значениями и итоговые (вычисленные) значения Mt, м	Описание закрепления точки
	содержатся в Едином государственном реестре недвижимости		определены в результате выполнения комплексных кадастровых работ				
	X	Y	X	Y			
1	2	3	4	5	6	7	8
679	626 215,54	87 305,33	—	—	Метод спутниковых геодезических измерений (определений)	—	—
570	626 218,64	87 322,35	—	—			
445	626 188,43	87 325,11	626 188,43	87 325,11		√(m0^2 + m1^2) = √(0,10^2 + 0,10^2) = 0,10	Временный межевой знак
680	626 185,85	87 307,50	626 185,85	87 307,50			—
н681У	—	—	626 187,26	87 304,73			
н682У	—	—	626 188,16	87 304,15			
н683У	—	—	626 215,59	87 304,64			
н569У	—	—	626 216,09	87 310,13			
н446У	—	—	626 217,30	87 322,22			
684	626 187,32	87 306,00	—	—		—	
685	626 190,64	87 305,29	—	—			
679	626 215,54	87 305,33	—	—			

2. Сведения о частях границ уточняемого земельного участка с кадастровым номером 24:50:0700445:151 :

Обозначение части границ		Горизонтальное проложение (S), м	Описание прохождения части границ	Сведения о согласовании местоположения границ (согласовано/спорное)
от т.	до т.			
1	2	3	4	5
445	680	17,80	—	согласовано
680	н681У	3,11		
н681У	н682У	1,07		
н682У	н683У	27,43		
н683У	н569У	5,51		
н569У	н446У	12,15		
н446У	445	29,01		

3. Сведения о характеристиках уточняемого земельного участка с кадастровым номером 24:50:0700445:151 :

№ п/п	Наименование характеристики	Значение характеристики
1	2	3
1.	Адрес земельного участка	660006, Российская Федерация, Красноярский край, Красноярск г, Свердловская ул, уч 315/100
1.1.	Сведения о местоположении земельного участка (при отсутствии адреса) в структурированном в соответствии с федеральной информационной адресной системой виде	—
1.2.	Дополнительные сведения о местоположении земельного участка	—
2.	Площадь земельного участка ± величина погрешности определения (вычисления) площади (Р ± ΔР), м²	569 ± 8,00
3.	Формула, примененная для вычисления предельной погрешности определения площади земельного участка, с подставленными значениями и итоговые (вычисленные) значения	3,5*Mt*√(P) = 3,5*0,10*√(569) = 8
4.	Площадь земельного участка согласно сведениям Единого государственного реестра недвижимости (Ркад), м²	555,00
5.	Оценка расхождения Р и Ркад (Р - Ркад), м²	14
6.	Предельный минимальный и максимальный размеры земельного участка (Рмин и Рмакс), м²	— —
7.	Кадастровый или иной государственный учетный номер (инвентарный) здания, сооружения, объекта незавершенного строительства, расположенного на земельном участке	24:50:0700445:162

1	2	3
8.	Вид (виды) разрешенного использования	—
8.1.	Дополнительные сведения об использовании земельного участка	—
9.	Сведения о земельных участках (землях общего пользования, территории общего пользования), посредством которых обеспечивается доступ	24:50:0700445:150
10.	Иные сведения	При выполнении ККР была выявлена и устранена реестровая ошибка в описании местоположения границ. Исправление реестровой ошибки проведено в связи с выявлением несоответствия фактического местоположения на местности границ ЗУ сведениям ЕГРН.

4. Пояснения к сведениям об уточняемом земельном участке с кадастровым номером 24:50:0700445:151 :

1.	—

1. Сведения о характерных точках границ уточняемого земельного участка с кадастровым номером 24:50:0700445:24 :

Система координат МСК-167 (24) Зона № 4

Обозначение характерных точек границ	Координаты, м				Метод определения координат	Формулы, примененные для расчета средней квадратической погрешности определения координат характерных точек границ (Mt), с подставленными в такие формулы значениями и итоговые (вычисленные) значения Mt, м	Описание закрепления точки
	содержатся в Едином государственном реестре недвижимости		определены в результате выполнения комплексных кадастровых работ				
	X	Y	X	Y			
1	2	3	4	5	6	7	8
368	626 194,70	87 343,95	—	—	Метод спутниковых геодезических измерений (определений)	0,10	Временный межевой знак
445	626 188,43	87 325,11	626 188,43	87 325,11		√(m0^2 + m1^2) = √(0,10^2 + 0,10^2) = 0,10	
н446У	—	—	626 217,30	87 322,22			—
447	626 217,75	87 322,50	—	—		0,10	Временный межевой знак
373	626 223,04	87 342,01	626 223,04	87 342,01		√(m0^2 + m1^2) = √(0,10^2 + 0,10^2) = 0,10	
н372У	—	—	626 193,77	87 344,00			—

1	2	3	4	5	6	7	8
368	626 194,70	87 343,95	—	—	Метод спутниковых геодезических измерений (определений)	0,10	Временный межевой знак

2. Сведения о частях границ уточняемого земельного участка с кадастровым номером 24:50:0700445:24 :

Обозначение части границ		Горизонтальное проложение (S), м	Описание прохождения части границ	Сведения о согласовании местоположения границ (согласовано/спорное)
от т.	до т.			
1	2	3	4	5
445	н446У	29,01	—	согласовано
н446У	373	20,61		
373	н372У	29,34		
н372У	445	19,63		

3. Сведения о характеристиках уточняемого земельного участка с кадастровым номером 24:50:0700445:24 :

№ п/п	Наименование характеристики	Значение характеристики
1	2	3
1.	Адрес земельного участка	660006, Российская Федерация, Красноярский край, Красноярск г, Свердловская ул, уч 315/60
1.1.	Сведения о местоположении земельного участка (при отсутствии адреса) в структурированном в соответствии с федеральной информационной адресной системой виде	—
1.2.	Дополнительные сведения о местоположении земельного участка	—
2.	Площадь земельного участка ± величина погрешности определения (вычисления) площади (Р ± ΔР), м²	576 ± 8,00
3.	Формула, примененная для вычисления предельной погрешности определения площади земельного участка, с подставленными значениями и итоговые (вычисленные) значения	3,5*Mt*√(P) = 3,5*0,10*√(576) = 8
4.	Площадь земельного участка согласно сведениям Единого государственного реестра недвижимости (Ркад), м²	589,00
5.	Оценка расхождения Р и Ркад (Р - Ркад), м²	13
6.	Предельный минимальный и максимальный размеры земельного участка (Рмин и Рмакс), м²	— —
7.	Кадастровый или иной государственный учетный номер (инвентарный) здания, сооружения, объекта незавершенного строительства, расположенного на земельном участке	—
8.	Вид (виды) разрешенного использования	—

1	2	3
8.1.	Дополнительные сведения об использовании земельного участка	—
9.	Сведения о земельных участках (землях общего пользования, территории общего пользования), посредством которых обеспечивается доступ	24:50:0700445:150
10.	Иные сведения	При выполнении ККР была выявлена и устранена реестровая ошибка в описании местоположения границ. Исправление реестровой ошибки проведено в связи с выявлением несоответствия фактического местоположения на местности границ ЗУ сведениям ЕГРН.

4. Пояснения к сведениям об уточняемом земельном участке с кадастровым номером 24:50:0700445:24 :

1.	—

1. Сведения о характерных точках границ уточняемого земельного участка с кадастровым номером 24:50:0700445:106 :

Система координат МСК-167 (24) Зона № 4

Обозначение характерных точек границ	Координаты, м				Метод определения координат	Формулы, примененные для расчета средней квадратической погрешности определения координат характерных точек границ (Mt), с подставленными в такие формулы значениями и итоговые (вычисленные) значения Mt, м	Описание закрепления точки
	содержатся в Едином государственном реестре недвижимости		определены в результате выполнения комплексных кадастровых работ				
	X	Y	X	Y			
1	2	3	4	5	6	7	8
1							
561	626 284,12	87 308,45	626 284,12	87 308,45	Метод спутниковых геодезических измерений (определений)	√(m0^2 + m1^2) = √(0,10^2 + 0,10^2) = 0,10	—
466	626 282,77	87 316,80	626 282,77	87 316,80			
472	626 255,54	87 325,43	626 255,54	87 325,43			
562	626 255,49	87 325,26	626 255,49	87 325,26			
563	626 253,05	87 313,44	626 253,05	87 313,44			
564	626 253,48	87 308,39	626 253,48	87 308,39			

1	2	3	4	5	6	7	8
565	626 255,99	87 307,12	626 255,99	87 307,12	Метод спутниковых геодезических измерений (определений)	√(m0^2 + m1^2) = √(0,10^2 + 0,10^2) = 0,10	—
561	626 284,12	87 308,45	626 284,12	87 308,45			
2							
566	626 238,72	87 306,35	626 238,72	87 306,35	Метод спутниковых геодезических измерений (определений)	√(m0^2 + m1^2) = √(0,10^2 + 0,10^2) = 0,10	—
567	626 246,51	87 306,87	626 246,51	87 306,87			
568	626 249,20	87 319,38	626 249,20	87 319,38			
н446У	—	—	626 217,30	87 322,22			
н569У	—	—	626 216,09	87 310,13			
570	626 218,64	87 322,35	—	—		—	
571	626 216,49	87 309,44	—	—		0,10	
566	626 238,72	87 306,35	626 238,72	87 306,35		√(m0^2 + m1^2) = √(0,10^2 + 0,10^2) = 0,10	

2. Сведения о частях границ уточняемого земельного участка с кадастровым номером 24:50:0700445:106 :

Обозначение части границ		Горизонтальное проложение (S), м	Описание прохождения части границ	Сведения о согласовании местоположения границ (согласовано/спорное)
от т.	до т.			
1	2	3	4	5
1				
561	466	8,46	—	согласовано
466	472	28,56		
472	562	0,18		
562	563	12,07		
563	564	5,07		
564	565	2,81		
565	561	28,16		
2				

1	2	3	4	5
566	567	7,81	—	согласовано
567	568	12,80		
568	н446У	32,03		
н446У	н569У	12,15		
н569У	566	22,94		

3. Сведения о характеристиках уточняемого земельного участка с кадастровым номером 24:50:0700445:106 :

№ п/п	Наименование характеристики	Значение характеристики
1	2	3
1.	Адрес земельного участка	660006, Российская Федерация, Красноярский край, Красноярск г, Свердловская ул, уч 315/41а
1.1.	Сведения о местоположении земельного участка (при отсутствии адреса) в структурированном в соответствии с федеральной информационной адресной системой виде	—
1.2.	Дополнительные сведения о местоположении земельного участка	—
2.	Площадь земельного участка ± величина погрешности определения (вычисления) площади (Р ± ΔР), м²	807 ± 14,00, (1) 397,34 ± 6,98, (2) 409,82 ± 7,09
3.	Формула, примененная для вычисления предельной погрешности определения площади земельного участка, с подставленными значениями и итоговые (вычисленные) значения	6,98 + 7,09 = 14
4.	Площадь земельного участка согласно сведениям Единого государственного реестра недвижимости (Ркад), м²	807,00
5.	Оценка расхождения Р и Ркад (Р - Ркад), м²	0
6.	Предельный минимальный и максимальный размеры земельного участка (Рмин и Рмакс), м²	— —
7.	Кадастровый или иной государственный учетный номер (инвентарный) здания, сооружения, объекта незавершенного строительства, расположенного на земельном участке	—
8.	Вид (виды) разрешенного использования	—
8.1.	Дополнительные сведения об использовании земельного участка	—
9.	Сведения о земельных участках (землях общего пользования, территории общего пользования), посредством которых обеспечивается доступ	Для 24:50:0700445:106(1): 24:50:0700445:150 Для 24:50:0700445:106(2): 24:50:0700445:150

1	2	3
10.	Иные сведения	При выполнении ККР была выявлена и устранена реестровая ошибка в описании местоположения границ. Исправление реестровой ошибки проведено в связи с выявлением несоответствия фактического местоположения на местности границ ЗУ сведениям ЕГРН.

4. Пояснения к сведениям об уточняемом земельном участке с кадастровым номером 24:50:0700445:106 :

1.	—

1. Сведения о характерных точках границ уточняемого земельного участка с кадастровым номером 24:50:0700445:148 :

Система координат МСК-167 (24) Зона № 4

Обозначение характерных точек границ	Координаты, м				Метод определения координат	Формулы, примененные для расчета средней квадратической погрешности определения координат характерных точек границ (Mt), с подставленными в такие формулы значениями и итоговые (вычисленные) значения Mt, м	Описание закрепления точки
	содержатся в Едином государственном реестре недвижимости		определены в результате выполнения комплексных кадастровых работ				
	X	Y	X	Y			
1	2	3	4	5	6	7	8
678	626 249,29	87 319,88	—	—	Метод спутниковых геодезических измерений (определений)	0,10	Временный межевой знак
482	626 254,90	87 339,18	626 254,90	87 339,18		√(m0^2 + m1^2) = √(0,10^2 + 0,10^2) = 0,10	
373	626 223,04	87 342,01	626 223,04	87 342,01			
н446У	—	—	626 217,30	87 322,22			—
568	—	—	626 249,20	87 319,38			
447	626 217,75	87 322,50	—	—		0,10	Временный межевой знак
678	626 249,29	87 319,88	—	—			

2. Сведения о частях границ уточняемого земельного участка с кадастровым номером 24:50:0700445:148 :

Обозначение части границ		Горизонтальное проложение (S), м	Описание прохождения части границ	Сведения о согласовании местоположения границ (согласовано/спорное)
от т.	до т.			
1	2	3	4	5

1	2	3	4	5
482	373	31,99	—	согласовано
373	н446У	20,61		
н446У	568	32,03		
568	482	20,60		

3. Сведения о характеристиках уточняемого земельного участка с кадастровым номером 24:50:0700445:148 :

№ п/п	Наименование характеристики	Значение характеристики
1	2	3
1.	Адрес земельного участка	660006, Российская Федерация, Красноярский край, Красноярск г, Свердловская ул, уч 315/41
1.1.	Сведения о местоположении земельного участка (при отсутствии адреса) в структурированном в соответствии с федеральной информационной адресной системой виде	—
1.2.	Дополнительные сведения о местоположении земельного участка	—
2.	Площадь земельного участка ± величина погрешности определения (вычисления) площади (Р ± ΔР), м²	647 ± 9,00
3.	Формула, примененная для вычисления предельной погрешности определения площади земельного участка, с подставленными значениями и итоговые (вычисленные) значения	3,5*Mt*√(P) = 3,5*0,10*√(647) = 9
4.	Площадь земельного участка согласно сведениям Единого государственного реестра недвижимости (Ркад), м²	630,00
5.	Оценка расхождения Р и Ркад (Р - Ркад), м²	17
6.	Предельный минимальный и максимальный размеры земельного участка (Рмин и Рмакс), м²	— —
7.	Кадастровый или иной государственный учетный номер (инвентарный) здания, сооружения, объекта незавершенного строительства, расположенного на земельном участке	24:50:0700445:452; 24:50:0700445:454
8.	Вид (виды) разрешенного использования	—
8.1.	Дополнительные сведения об использовании земельного участка	—
9.	Сведения о земельных участках (землях общего пользования, территории общего пользования), посредством которых обеспечивается доступ	24:50:0700445:150

1	2	3
10.	Иные сведения	При выполнении ККР была выявлена и устранена реестровая ошибка в описании местоположения границ. Исправление реестровой ошибки проведено в связи с выявлением несоответствия фактического местоположения на местности границ ЗУ сведениям ЕГРН.

4. Пояснения к сведениям об уточняемом земельном участке с кадастровым номером 24:50:0700445:148 :

1.	—

1. Сведения о характерных точках границ уточняемого земельного участка с кадастровым номером 24:50:0700445:8 :

Система координат МСК-167 (24) Зона № 4

Обозначение характерных точек границ	Координаты, м				Метод определения координат	Формулы, примененные для расчета средней квадратической погрешности определения координат характерных точек границ (Mt), с подставленными в такие формулы значениями и итоговые (вычисленные) значения Mt, м	Описание закрепления точки
	содержатся в Едином государственном реестре недвижимости		определены в результате выполнения комплексных кадастровых работ				
	X	Y	X	Y			
1	2	3	4	5	6	7	8
368	626 194,70	87 343,95	—	—	Метод спутниковых геодезических измерений (определений)	0,10	Временный межевой знак
369	626 224,32	87 341,94	—	—			Долговременный межевой знак
370	626 229,67	87 360,94	—	—			
371	626 198,98	87 362,38	626 198,98	87 362,38		√(m0^2 + m1^2) = √(0,10^2 + 0,10^2) = 0,10	
н372У	—	—	626 193,77	87 344,00			—
373	—	—	626 223,04	87 342,01			Временный межевой знак
н374У	—	—	626 228,93	87 360,97			—
368	626 194,70	87 343,95	—	—		0,10	Временный межевой знак

2. Сведения о частях границ уточняемого земельного участка с кадастровым номером 24:50:0700445:8 :

Обозначение части границ		Горизонтальное проложение (S), м	Описание прохождения части границ	Сведения о согласовании местоположения границ (согласовано/спорное)
от т.	до т.			
1	2	3	4	5
371	н372У	19,10	—	согласовано
н372У	373	29,34		
373	н374У	19,85		
н374У	371	29,98		

3. Сведения о характеристиках уточняемого земельного участка с кадастровым номером 24:50:0700445:8 :

№ п/п	Наименование характеристики	Значение характеристики
1	2	3
1.	Адрес земельного участка	660006, Российская Федерация, Красноярский край, Красноярск г, Свердловская ул, уч 315/59
1.1.	Сведения о местоположении земельного участка (при отсутствии адреса) в структурированном в соответствии с федеральной информационной адресной системой виде	—
1.2.	Дополнительные сведения о местоположении земельного участка	—
2.	Площадь земельного участка ± величина погрешности определения (вычисления) площади (Р ± ΔР), м²	562 ± 8,00
3.	Формула, примененная для вычисления предельной погрешности определения площади земельного участка, с подставленными значениями и итоговые (вычисленные) значения	3,5*Mt*√(P) = 3,5*0,10*√(562) = 8
4.	Площадь земельного участка согласно сведениям Единого государственного реестра недвижимости (Ркад), м²	573,00
5.	Оценка расхождения Р и Ркад (Р - Ркад), м²	11
6.	Предельный минимальный и максимальный размеры земельного участка (Рмин и Рмакс), м²	— —
7.	Кадастровый или иной государственный учетный номер (инвентарный) здания, сооружения, объекта незавершенного строительства, расположенного на земельном участке	24:50:0700445:447
8.	Вид (виды) разрешенного использования	—
8.1.	Дополнительные сведения об использовании земельного участка	—

1	2	3
9.	Сведения о земельных участках (землях общего пользования, территории общего пользования), посредством которых обеспечивается доступ	24:50:0700445:150
10.	Иные сведения	При выполнении ККР была выявлена и устранена реестровая ошибка в описании местоположения границ. Исправление реестровой ошибки проведено в связи с выявлением несоответствия фактического местоположения на местности границ ЗУ сведениям ЕГРН.

4. Пояснения к сведениям об уточняемом земельном участке с кадастровым номером 24:50:0700445:8 :

1.	—

1. Сведения о характерных точках границ уточняемого земельного участка с кадастровым номером 24:50:0700445:71 :

Система координат МСК-167 (24) Зона № 4

Обозначение характерных точек границ	Координаты, м				Метод определения координат	Формулы, примененные для расчета средней квадратической погрешности определения координат характерных точек границ (Mt), с подставленными в такие формулы значениями и итоговые (вычисленные) значения Mt, м	Описание закрепления точки
	содержатся в Едином государственном реестре недвижимости		определены в результате выполнения комплексных кадастровых работ				
	X	Y	X	Y			
1	2	3	4	5	6	7	8
481	626 259,92	87 358,87	626 259,92	87 358,87	Метод спутниковых геодезических измерений (определений)	√(m0^2 + m1^2) = √(0,10^2 + 0,10^2) = 0,10	—
н374У	—	—	626 228,93	87 360,97			
373	—	—	626 223,04	87 342,01			Временный межевой знак
370	626 229,67	87 360,94	—	—		0,10	Долговременный межевой знак
369	626 224,32	87 341,94	—	—			
482	626 254,90	87 339,18	626 254,90	87 339,18		√(m0^2 + m1^2) = √(0,10^2 + 0,10^2) = 0,10	Временный межевой знак
481	626 259,92	87 358,87	626 259,92	87 358,87			—

2. Сведения о частях границ уточняемого земельного участка с кадастровым номером 24:50:0700445:71 :

Обозначение части границ		Горизонтальное проложение (S), м	Описание прохождения части границ	Сведения о согласовании местоположения границ (согласовано/спорное)
от т.	до т.			
1	2	3	4	5
481	н374У	31,06	—	согласовано
н374У	373	19,85		
373	482	31,99		
482	481	20,32		

3. Сведения о характеристиках уточняемого земельного участка с кадастровым номером 24:50:0700445:71 :

№ п/п	Наименование характеристики	Значение характеристики
1	2	3
1.	Адрес земельного участка	660006, Российская Федерация, Красноярский край, Красноярск г, Свердловская ул, уч 315/40
1.1.	Сведения о местоположении земельного участка (при отсутствии адреса) в структурированном в соответствии с федеральной информационной адресной системой виде	—
1.2.	Дополнительные сведения о местоположении земельного участка	—
2.	Площадь земельного участка ± величина погрешности определения (вычисления) площади (Р ± ΔР), м²	621 ± 9,00
3.	Формула, примененная для вычисления предельной погрешности определения площади земельного участка, с подставленными значениями и итоговые (вычисленные) значения	3,5*Mt*√(P) = 3,5*0,10*√(621) = 9
4.	Площадь земельного участка согласно сведениям Единого государственного реестра недвижимости (Ркад), м²	601,00
5.	Оценка расхождения Р и Ркад (Р - Ркад), м²	20
6.	Предельный минимальный и максимальный размеры земельного участка (Рмин и Рмакс), м²	— —
7.	Кадастровый или иной государственный учетный номер (инвентарный) здания, сооружения, объекта незавершенного строительства, расположенного на земельном участке	24:50:0700445:453
8.	Вид (виды) разрешенного использования	—
8.1.	Дополнительные сведения об использовании земельного участка	—

1	2	3
9.	Сведения о земельных участках (землях общего пользования, территории общего пользования), посредством которых обеспечивается доступ	24:50:0700445:150
10.	Иные сведения	При выполнении ККР была выявлена и устранена реестровая ошибка в описании местоположения границ. Исправление реестровой ошибки проведено в связи с выявлением несоответствия фактического местоположения на местности границ ЗУ сведениям ЕГРН.

4. Пояснения к сведениям об уточняемом земельном участке с кадастровым номером 24:50:0700445:71 :

1.	—

1. Сведения о характерных точках границ уточняемого земельного участка с кадастровым номером 24:50:0700445:20 :

Система координат МСК-167 (24) Зона № 4

Обозначение характерных точек границ	Координаты, м				Метод определения координат	Формулы, примененные для расчета средней квадратической погрешности определения координат характерных точек границ (Mt), с подставленными в такие формулы значениями и итоговые (вычисленные) значения Mt, м	Описание закрепления точки
	содержатся в Едином государственном реестре недвижимости		определены в результате выполнения комплексных кадастровых работ				
	X	Y	X	Y			
1	2	3	4	5	6	7	8
395	626 235,02	87 380,64	626 235,02	87 380,64	Метод спутниковых геодезических измерений (определений)	√(m0^2 + m1^2) = √(0,10^2 + 0,10^2) = 0,10	Долговременный межевой знак
439	—	—	626 234,64	87 380,68			—
440	—	—	626 231,27	87 380,97			
441	—	—	626 230,94	87 381,05			
442	—	—	626 220,39	87 382,05			
443	—	—	626 204,94	87 383,88			
444	626 205,14	87 383,22	—	—		0,10	Долговременный межевой знак

1	2	3	4	5	6	7	8
371	626 198,98	87 362,38	626 198,98	87 362,38	Метод спутниковых геодезических измерений (определений)	√(m0^2 + m1^2) = √(0,10^2 + 0,10^2) = 0,10	Долговременный межевой знак
н374У	—	—	626 228,93	87 360,97			—
370	626 229,67	87 360,94	—	—		0,10	Долговременный межевой знак
395	626 235,02	87 380,64	626 235,02	87 380,64		√(m0^2 + m1^2) = √(0,10^2 + 0,10^2) = 0,10	

2. Сведения о частях границ уточняемого земельного участка с кадастровым номером 24:50:0700445:20 :

Обозначение части границ		Горизонтальное проложение (S), м	Описание прохождения части границ	Сведения о согласовании местоположения границ (согласовано/спорное)
от т.	до т.			
1	2	3	4	5
395	439	0,38	—	согласовано
439	440	3,38		
440	441	0,34		
441	442	10,60		
442	443	15,56		
443	371	22,31		
371	н374У	29,98		
н374У	395	20,59		

3. Сведения о характеристиках уточняемого земельного участка с кадастровым номером 24:50:0700445:20 :

№ п/п	Наименование характеристики	Значение характеристики
1	2	3
1.	Адрес земельного участка	660006, Российская Федерация, Красноярский край, Красноярск г, Свердловская ул, уч 315/58
1.1.	Сведения о местоположении земельного участка (при отсутствии адреса) в структурированном в соответствии с федеральной информационной адресной системой виде	—
1.2.	Дополнительные сведения о местоположении земельного участка	—
2.	Площадь земельного участка ± величина погрешности определения (вычисления) площади (P ± ΔP), м²	629 ± 9,00

1	2	3
3.	Формула, примененная для вычисления предельной погрешности определения площади земельного участка, с подставленными значениями и итоговые (вычисленные) значения	3,5*Mt*√(P) = 3,5*0,10*√(629) = 9
4.	Площадь земельного участка согласно сведениям Единого государственного реестра недвижимости (Ркад), м²	625,00
5.	Оценка расхождения Р и Ркад (Р - Ркад), м²	4
6.	Предельный минимальный и максимальный размеры земельного участка (Рмин и Рмакс), м²	— —
7.	Кадастровый или иной государственный учетный номер (инвентарный) здания, сооружения, объекта незавершенного строительства, расположенного на земельном участке	24:50:0700445:179
8.	Вид (виды) разрешенного использования	—
8.1.	Дополнительные сведения об использовании земельного участка	—
9.	Сведения о земельных участках (землях общего пользования, территории общего пользования), посредством которых обеспечивается доступ	24:50:0700445:150
10.	Иные сведения	При выполнении ККР была выявлена и устранена реестровая ошибка в описании местоположения границ. Исправление реестровой ошибки проведено в связи с выявлением несоответствия фактического местоположения на местности границ ЗУ сведениям ЕГРН.

4. Пояснения к сведениям об уточняемом земельном участке с кадастровым номером 24:50:0700445:20 :

1.	—

1. Сведения о характерных точках границ уточняемого земельного участка с кадастровым номером 24:50:0700445:75 :

Система координат МСК-167 (24) Зона № 4

Обозначение характерных точек границ	Координаты, м				Метод определения координат	Формулы, примененные для расчета средней квадратической погрешности определения координат характерных точек границ (Mt), с подставленными в такие формулы значениями и итоговые (вычисленные) значения Mt, м	Описание закрепления точки
	содержатся в Едином государственном реестре недвижимости		определены в результате выполнения комплексных кадастровых работ				
	X	Y	X	Y			
1	2	3	4	5	6	7	8

1	2	3	4	5	6	7	8
388	626 265,33	87 377,52	626 265,33	87 377,52	Метод спутниковых геодезических измерений (определений)	√(m0^2 + m1^2) = √(0,10^2 + 0,10^2) = 0,10	Долговременный межевой знак
395	626 235,02	87 380,64	626 235,02	87 380,64			
н374У	—	—	626 228,93	87 360,97			—
370	626 229,67	87 360,94	—	—		0,10	Долговременный межевой знак
481	626 259,92	87 358,87	626 259,92	87 358,87		√(m0^2 + m1^2) = √(0,10^2 + 0,10^2) = 0,10	—
388	626 265,33	87 377,52	626 265,33	87 377,52			Долговременный межевой знак

2. Сведения о частях границ уточняемого земельного участка с кадастровым номером 24:50:0700445:75 :

Обозначение части границ		Горизонтальное проложение (S), м	Описание прохождения части границ	Сведения о согласовании местоположения границ (согласовано/спорное)
от т.	до т.			
1	2	3	4	5
388	395	30,47	—	согласовано
395	н374У	20,59		
н374У	481	31,06		
481	388	19,42		

3. Сведения о характеристиках уточняемого земельного участка с кадастровым номером 24:50:0700445:75 :

№ п/п	Наименование характеристики	Значение характеристики
1	2	3
1.	Адрес земельного участка	660006, Российская Федерация, Красноярский край, Красноярск г, Свердловская ул, уч 315/39
1.1.	Сведения о местоположении земельного участка (при отсутствии адреса) в структурированном в соответствии с федеральной информационной адресной системой виде	—
1.2.	Дополнительные сведения о местоположении земельного участка	—
2.	Площадь земельного участка ± величина погрешности определения (вычисления) площади (P ± ΔP), м²	602 ± 9,00

1	2	3
3.	Формула, примененная для вычисления предельной погрешности определения площади земельного участка, с подставленными значениями и итоговые (вычисленные) значения	3,5*Mt*√(P) = 3,5*0,10*√(602) = 9
4.	Площадь земельного участка согласно сведениям Единого государственного реестра недвижимости (Ркад), м²	595,00
5.	Оценка расхождения Р и Ркад (Р - Ркад), м²	7
6.	Предельный минимальный и максимальный размеры земельного участка (Рмин и Рмакс), м²	— —
7.	Кадастровый или иной государственный учетный номер (инвентарный) здания, сооружения, объекта незавершенного строительства, расположенного на земельном участке	—
8.	Вид (виды) разрешенного использования	—
8.1.	Дополнительные сведения об использовании земельного участка	—
9.	Сведения о земельных участках (землях общего пользования, территории общего пользования), посредством которых обеспечивается доступ	24:50:0700445:150
10.	Иные сведения	При выполнении ККР была выявлена и устранена реестровая ошибка в описании местоположения границ. Исправление реестровой ошибки проведено в связи с выявлением несоответствия фактического местоположения на местности границ ЗУ сведениям ЕГРН.

4. Пояснения к сведениям об уточняемом земельном участке с кадастровым номером 24:50:0700445:75 :

1.	—

1. Сведения о характерных точках границ уточняемого земельного участка с кадастровым номером 24:50:0700445:142 :

Система координат МСК-167 (24) Зона № 4

Обозначение характерных точек границ	Координаты, м				Метод определения координат	Формулы, примененные для расчета средней квадратической погрешности определения координат характерных точек границ (Mt), с подставленными в такие формулы значениями и итоговые (вычисленные) значения Mt, м	Описание закрепления точки
	содержатся в Едином государственном реестре недвижимости		определены в результате выполнения комплексных кадастровых работ				
	X	Y	X	Y			
1	2	3	4	5	6	7	8

1	2	3	4	5	6	7	8
665	626 209,48	87 400,96	626 209,48	87 400,96	Метод спутниковых геодезических измерений (определений)	√(m0^2 + m1^2) = √(0,10^2 + 0,10^2) = 0,10	—
443	626 204,94	87 383,88	626 204,94	87 383,88			
442	626 220,39	87 382,05	626 220,39	87 382,05			
441	626 230,94	87 381,05	626 230,94	87 381,05			
440	626 231,27	87 380,97	626 231,27	87 380,97			
439	626 234,64	87 380,68	626 234,64	87 380,68			
395	—	—	626 235,02	87 380,64			Долговременный межевой знак
666	626 234,86	87 380,81	—	—		0,10	—
667	626 236,81	87 387,29	—	—			
393	626 240,06	87 399,75	626 240,06	87 399,75		√(m0^2 + m1^2) = √(0,10^2 + 0,10^2) = 0,10	
665	626 209,48	87 400,96	626 209,48	87 400,96			

2. Сведения о частях границ уточняемого земельного участка с кадастровым номером 24:50:0700445:142 :

Обозначение части границ		Горизонтальное проложение (S), м	Описание прохождения части границ	Сведения о согласовании местоположения границ (согласовано/спорное)
от т.	до т.			
1	2	3	4	5
665	443	17,67	—	согласовано
443	442	15,56		
442	441	10,60		
441	440	0,34		
440	439	3,38		
439	395	0,38		
395	393	19,76		
393	665	30,60		

3. Сведения о характеристиках уточняемого земельного участка с кадастровым номером		24:50:0700445:142 :
№ п/п	Наименование характеристики	Значение характеристики
1	2	3
1.	Адрес земельного участка	660006, Российская Федерация, Красноярский край, Красноярск г, Свердловская ул, уч 315/57
1.1.	Сведения о местоположении земельного участка (при отсутствии адреса) в структурированном в соответствии с федеральной информационной адресной системой виде	—
1.2.	Дополнительные сведения о местоположении земельного участка	—
2.	Площадь земельного участка ± величина погрешности определения (вычисления) площади (Р ± ΔР), м²	562 ± 8,00
3.	Формула, примененная для вычисления предельной погрешности определения площади земельного участка, с подставленными значениями и итоговые (вычисленные) значения	3,5*Mt*√(P) = 3,5*0,10*√(562) = 8
4.	Площадь земельного участка согласно сведениям Единого государственного реестра недвижимости (Ркад), м²	562,00
5.	Оценка расхождения Р и Ркад (Р - Ркад), м²	0
6.	Предельный минимальный и максимальный размеры земельного участка (Рмин и Рмакс), м²	— —
7.	Кадастровый или иной государственный учетный номер (инвентарный) здания, сооружения, объекта незавершенного строительства, расположенного на земельном участке	24:50:0700445:471
8.	Вид (виды) разрешенного использования	—
8.1.	Дополнительные сведения об использовании земельного участка	—
9.	Сведения о земельных участках (землях общего пользования, территории общего пользования), посредством которых обеспечивается доступ	24:50:0700445:150
10.	Иные сведения	устранены области чересполосицы (путем добавления/исключения точек ЗУ, создающих такие области).
4. Пояснения к сведениям об уточняемом земельном участке с кадастровым номером		24:50:0700445:142 :
1.	—	

1. Сведения о характерных точках границ уточняемого земельного участка с кадастровым номером 24:50:0700445:11 :

Система координат МСК-167 (24) Зона № 4

Обозначение характерных точек границ	Координаты, м				Метод определения координат	Формулы, примененные для расчета средней квадратической погрешности определения координат характерных точек границ (Mt), с подставленными в такие формулы значениями и итоговые (вычисленные) значения Mt, м	Описание закрепления точки
	содержатся в Едином государственном реестре недвижимости		определены в результате выполнения комплексных кадастровых работ				
	X	Y	X	Y			
1	2	3	4	5	6	7	8
388	626 265,33	87 377,52	626 265,33	87 377,52	Метод спутниковых геодезических измерений (определений)	√(m0^2 + m1^2) = √(0,10^2 + 0,10^2) = 0,10	Долговременный межевой знак
389	626 270,87	87 397,64	626 270,87	87 397,64			—
н390У	—	—	626 269,94	87 397,90			
н391У	—	—	626 266,82	87 398,26			
н392У	—	—	626 251,28	87 399,10			
393	—	—	626 240,06	87 399,75			
394	626 240,42	87 399,49	—	—		—	
395	626 235,02	87 380,64	626 235,02	87 380,64		√(m0^2 + m1^2) = √(0,10^2 + 0,10^2) = 0,10	Долговременный межевой знак
388	626 265,33	87 377,52	626 265,33	87 377,52			

2. Сведения о частях границ уточняемого земельного участка с кадастровым номером 24:50:0700445:11 :

Обозначение части границ		Горизонтальное проложение (S), м	Описание прохождения части границ	Сведения о согласовании местоположения границ (согласовано/спорное)
от т.	до т.			
1	2	3	4	5
388	389	20,87	—	согласовано
389	н390У	0,97		

1	2	3	4	5
н390У	н391У	3,14	—	согласовано
н391У	н392У	15,56		
н392У	393	11,24		
393	395	19,76		
395	388	30,47		

3. Сведения о характеристиках уточняемого земельного участка с кадастровым номером 24:50:0700445:11 :

№ п/п	Наименование характеристики	Значение характеристики
1	2	3
1.	Адрес земельного участка	660006, Российская Федерация, Красноярский край, Красноярск г, Свердловская ул, уч 315/38
1.1.	Сведения о местоположении земельного участка (при отсутствии адреса) в структурированном в соответствии с федеральной информационной адресной системой виде	—
1.2.	Дополнительные сведения о местоположении земельного участка	—
2.	Площадь земельного участка ± величина погрешности определения (вычисления) площади (Р ± ΔР), м²	618 ± 9,00
3.	Формула, примененная для вычисления предельной погрешности определения площади земельного участка, с подставленными значениями и итоговые (вычисленные) значения	3,5*Mt*√(P) = 3,5*0,10*√(618) = 9
4.	Площадь земельного участка согласно сведениям Единого государственного реестра недвижимости (Ркад), м²	606,00
5.	Оценка расхождения Р и Ркад (Р - Ркад), м²	12
6.	Предельный минимальный и максимальный размеры земельного участка (Рмин и Рмакс), м²	— —
7.	Кадастровый или иной государственный учетный номер (инвентарный) здания, сооружения, объекта незавершенного строительства, расположенного на земельном участке	24:50:0700445:451
8.	Вид (виды) разрешенного использования	—
8.1.	Дополнительные сведения об использовании земельного участка	—
9.	Сведения о земельных участках (землях общего пользования, территории общего пользования), посредством которых обеспечивается доступ	24:50:0700445:150

1	2	3
10.	Иные сведения	устранены области чересполосицы (путем добавления/исключения точек ЗУ, создающих такие области).

4. Пояснения к сведениям об уточняемом земельном участке с кадастровым номером 24:50:0700445:11 :

1.	—

1. Сведения о характерных точках границ уточняемого земельного участка с кадастровым номером 24:50:0700445:145 :

Система координат МСК-167 (24) Зона № 4

Обозначение характерных точек границ	Координаты, м				Метод определения координат	Формулы, примененные для расчета средней квадратической погрешности определения координат характерных точек границ (Mt), с подставленными в такие формулы значениями и итоговые (вычисленные) значения Mt, м	Описание закрепления точки
	содержатся в Едином государственном реестре недвижимости		определены в результате выполнения комплексных кадастровых работ				
	X	Y	X	Y			
1	2	3	4	5	6	7	8
670	626 245,36	87 419,79	—	—	Метод спутниковых геодезических измерений (определений)	0,10	—
н659У	—	—	626 250,95	87 438,35		√(m0^2 + m1^2) = √(0,10^2 + 0,10^2) = 0,10	
н671У	—	—	626 241,57	87 438,85			
н672У	—	—	626 226,24	87 439,87			
н673У	—	—	626 220,95	87 440,00			
660	626 251,49	87 437,69	—	—		0,10	
674	626 220,84	87 439,61	—	—			
675	626 215,13	87 421,44	626 215,13	87 421,44		√(m0^2 + m1^2) = √(0,10^2 + 0,10^2) = 0,10	
н676У	—	—	626 232,51	87 419,79			

1	2	3	4	5	6	7	8
661	—	—	626 245,25	87 418,80	Метод спутниковых геодезических измерений (определений)	√(m0^2 + m1^2) = √(0,10^2 + 0,10^2) = 0,10	—
677	626 244,43	87 419,08	—	—		0,10	
670	626 245,36	87 419,79	—	—			

2. Сведения о частях границ уточняемого земельного участка с кадастровым номером 24:50:0700445:145 :

Обозначение части границ		Горизонтальное проложение (S), м	Описание прохождения части границ	Сведения о согласовании местоположения границ (согласовано/спорное)
от т.	до т.			
1	2	3	4	5
н659У	н671У	9,39	—	согласовано
н671У	н672У	15,36		
н672У	н673У	5,29		
н673У	675	19,45		
675	н676У	17,46		
н676У	661	12,78		
661	н659У	20,36		

3. Сведения о характеристиках уточняемого земельного участка с кадастровым номером 24:50:0700445:145 :

№ п/п	Наименование характеристики	Значение характеристики
1	2	3
1.	Адрес земельного участка	660006, Российская Федерация, Красноярский край, Красноярск г, Свердловская ул, уч 315/55
1.1.	Сведения о местоположении земельного участка (при отсутствии адреса) в структурированном в соответствии с федеральной информационной адресной системой виде	—
1.2.	Дополнительные сведения о местоположении земельного участка	—
2.	Площадь земельного участка ± величина погрешности определения (вычисления) площади (P ± ΔP), м²	589 ± 8,00
3.	Формула, примененная для вычисления предельной погрешности определения площади земельного участка, с подставленными значениями и итоговые (вычисленные) значения	3,5*Mt*√(P) = 3,5*0,10*√(589) = 8

1	2	3
4.	Площадь земельного участка согласно сведениям Единого государственного реестра недвижимости (Ркад), м²	571,00
5.	Оценка расхождения Р и Ркад (Р - Ркад), м²	18
6.	Предельный минимальный и максимальный размеры земельного участка (Рмин и Рмакс), м²	— —
7.	Кадастровый или иной государственный учетный номер (инвентарный) здания, сооружения, объекта незавершенного строительства, расположенного на земельном участке	24:50:0700445:466; 24:50:0700445:465
8.	Вид (виды) разрешенного использования	—
8.1.	Дополнительные сведения об использовании земельного участка	—
9.	Сведения о земельных участках (землях общего пользования, территории общего пользования), посредством которых обеспечивается доступ	24:50:0700445:150
10.	Иные сведения	При выполнении ККР была выявлена и устранена реестровая ошибка в описании местоположения границ. Исправление реестровой ошибки проведено в связи с выявлением несоответствия фактического местоположения на местности границ ЗУ сведениям ЕГРН.

4. Пояснения к сведениям об уточняемом земельном участке с кадастровым номером 24:50:0700445:145 :

1.	—

1. Сведения о характерных точках границ уточняемого земельного участка с кадастровым номером 24:50:0700445:140 :

Система координат МСК-167 (24) Зона № 4

Обозначение характерных точек границ	Координаты, м				Метод определения координат	Формулы, примененные для расчета средней квадратической погрешности определения координат характерных точек границ (Mt), с подставленными в такие формулы значениями и итоговые (вычисленные) значения Mt, м	Описание закрепления точки
	содержатся в Едином государственном реестре недвижимости		определены в результате выполнения комплексных кадастровых работ				
	X	Y	X	Y			
1	2	3	4	5	6	7	8
655	626 276,33	87 416,69	626 276,33	87 416,69	Метод спутниковых геодезических измерений (определений)	√(m0^2 + m1^2) = √(0,10^2 + 0,10^2) = 0,10	—
н656У	—	—	626 281,50	87 436,23			

1	2	3	4	5	6	7	8
657	626 281,52	87 436,22	—	—	Метод спутниковых геодезических измерений (определений)	0,10	—
н658У	—	—	626 262,19	87 437,44		√(m0^2 + m1^2) = √(0,10^2 + 0,10^2) = 0,10	
н659У	—	—	626 250,95	87 438,35			
660	626 251,49	87 437,69	—	—		0,10	
661	626 245,25	87 418,80	626 245,25	87 418,80		√(m0^2 + m1^2) = √(0,10^2 + 0,10^2) = 0,10	
662	626 249,00	87 418,73	626 249,00	87 418,73			
663	626 254,71	87 418,27	626 254,71	87 418,27			
664	626 268,62	87 417,33	626 268,62	87 417,33			
655	626 276,33	87 416,69	626 276,33	87 416,69			

2. Сведения о частях границ уточняемого земельного участка с кадастровым номером 24:50:0700445:140 :

Обозначение части границ		Горизонтальное проложение (S), м	Описание прохождения части границ	Сведения о согласовании местоположения границ (согласовано/спорное)
от т.	до т.			
1	2	3	4	5
655	н656У	20,21	—	согласовано
н656У	н658У	19,35		
н658У	н659У	11,28		
н659У	661	20,36		
661	662	3,75		
662	663	5,73		
663	664	13,94		
664	655	7,74		

3. Сведения о характеристиках уточняемого земельного участка с кадастровым номером 24:50:0700445:140 :

№ п/п	Наименование характеристики	Значение характеристики
1	2	3

1	2	3
1.	Адрес земельного участка	660006, Российская Федерация, Красноярский край, Красноярск г, Свердловская ул, уч 315/36
1.1.	Сведения о местоположении земельного участка (при отсутствии адреса) в структурированном в соответствии с федеральной информационной адресной системой виде	—
1.2.	Дополнительные сведения о местоположении земельного участка	—
2.	Площадь земельного участка ± величина погрешности определения (вычисления) площади (Р ± ΔР), м²	609 ± 9,00
3.	Формула, примененная для вычисления предельной погрешности определения площади земельного участка, с подставленными значениями и итоговые (вычисленные) значения	3,5*Mt*√(P) = 3,5*0,10*√(609) = 9
4.	Площадь земельного участка согласно сведениям Единого государственного реестра недвижимости (Ркад), м²	594,00
5.	Оценка расхождения Р и Ркад (Р - Ркад), м²	15
6.	Предельный минимальный и максимальный размеры земельного участка (Рмин и Рмакс), м²	— —
7.	Кадастровый или иной государственный учетный номер (инвентарный) здания, сооружения, объекта незавершенного строительства, расположенного на земельном участке	—
8.	Вид (виды) разрешенного использования	—
8.1.	Дополнительные сведения об использовании земельного участка	—
9.	Сведения о земельных участках (землях общего пользования, территории общего пользования), посредством которых обеспечивается доступ	24:50:0700445:150
10.	Иные сведения	При выполнении ККР была выявлена и устранена реестровая ошибка в описании местоположения границ. Исправление реестровой ошибки проведено в связи с выявлением несоответствия фактического местоположения на местности границ ЗУ сведениям ЕГРН.
4. Пояснения к сведениям об уточняемом земельном участке с кадастровым номером		24:50:0700445:140 :
1.	—	

1. Сведения о характерных точках границ уточняемого земельного участка с кадастровым номером 24:50:0700445:57 :

Система координат МСК-167 (24) Зона № 4

Обозначение характерных точек границ	Координаты, м				Метод определения координат	Формулы, примененные для расчета средней квадратической погрешности определения координат характерных точек границ (Mt), с подставленными в такие формулы значениями и итоговые (вычисленные) значения Mt, м	Описание закрепления точки
	содержатся в Едином государственном реестре недвижимости		определены в результате выполнения комплексных кадастровых работ				
	X	Y	X	Y			
1	2	3	4	5	6	7	8
453	626 268,37	87 495,44	—	—	Метод спутниковых геодезических измерений (определений)	0,10	—
454	626 298,75	87 493,65	626 298,75	87 493,65		√(m0^2 + m1^2) = √(0,10^2 + 0,10^2) = 0,10	
10	626 304,50	87 513,19	626 304,50	87 513,19			
1	—	—	626 273,04	87 515,28			
34	—	—	626 267,04	87 495,53			
н33У	—	—	626 298,04	87 493,69			
455	626 273,72	87 514,64	—	—		0,10	
453	626 268,37	87 495,44	—	—			

2. Сведения о частях границ уточняемого земельного участка с кадастровым номером 24:50:0700445:57 :

Обозначение части границ		Горизонтальное проложение (S), м	Описание прохождения части границ	Сведения о согласовании местоположения границ (согласовано/спорное)
от т.	до т.			
1	2	3	4	5
454	10	20,37	—	согласовано
10	1	31,53		
1	34	20,64		
34	н33У	31,05		

1	2	3	4	5
н33У	454	0,71	—	согласовано

3. Сведения о характеристиках уточняемого земельного участка с кадастровым номером 24:50:0700445:57 :

№ п/п	Наименование характеристики	Значение характеристики
1	2	3
1.	Адрес земельного участка	660006, Российская Федерация, Красноярский край, Красноярск г, Свердловская ул, уч 315/32
1.1.	Сведения о местоположении земельного участка (при отсутствии адреса) в структурированном в соответствии с федеральной информационной адресной системой виде	—
1.2.	Дополнительные сведения о местоположении земельного участка	—
2.	Площадь земельного участка ± величина погрешности определения (вычисления) площади (Р ± ΔР), м²	632 ± 9,00
3.	Формула, примененная для вычисления предельной погрешности определения площади земельного участка, с подставленными значениями и итоговые (вычисленные) значения	3,5*Mt*√(P) = 3,5*0,10*√(632) = 9
4.	Площадь земельного участка согласно сведениям Единого государственного реестра недвижимости (Ркад), м²	601,00
5.	Оценка расхождения Р и Ркад (Р - Ркад), м²	31
6.	Предельный минимальный и максимальный размеры земельного участка (Рмин и Рмакс), м²	— —
7.	Кадастровый или иной государственный учетный номер (инвентарный) здания, сооружения, объекта незавершенного строительства, расположенного на земельном участке	—
8.	Вид (виды) разрешенного использования	—
8.1.	Дополнительные сведения об использовании земельного участка	—
9.	Сведения о земельных участках (землях общего пользования, территории общего пользования), посредством которых обеспечивается доступ	24:50:0700445:150
10.	Иные сведения	При выполнении ККР была выявлена и устранена реестровая ошибка в описании местоположения границ. Исправление реестровой ошибки проведено в связи с выявлением несоответствия фактического местоположения на местности границ ЗУ сведениям ЕГРН.

4. Пояснения к сведениям об уточняемом земельном участке с кадастровым номером 24:50:0700445:57 :

1.	—

1. Сведения о характерных точках границ уточняемого земельного участка с кадастровым номером 24:50:0700445:108 :

Система координат МСК-167 (24) Зона № 4

Обозначение характерных точек границ	Координаты, м				Метод определения координат	Формулы, примененные для расчета средней квадратической погрешности определения координат характерных точек границ (Mt), с подставленными в такие формулы значениями и итоговые (вычисленные) значения Mt, м	Описание закрепления точки
	содержатся в Едином государственном реестре недвижимости		определены в результате выполнения комплексных кадастровых работ				
	X	Y	X	Y			
1	2	3	4	5	6	7	8
11	626 310,01	87 532,06	626 310,01	87 532,06	Метод спутниковых геодезических измерений (определений)	√(m0^2 + m1^2) = √(0,10^2 + 0,10^2) = 0,10	—
20	626 315,63	87 551,05	626 315,63	87 551,05			
23	—	—	626 283,99	87 553,47			Долговременный межевой знак
н2У	—	—	626 278,80	87 534,18			—
451	626 284,87	87 553,04	—	—		0,10	
450	626 279,37	87 534,14	—	—		0,30	
11	626 310,01	87 532,06	626 310,01	87 532,06		√(m0^2 + m1^2) = √(0,10^2 + 0,10^2) = 0,10	

2. Сведения о частях границ уточняемого земельного участка с кадастровым номером 24:50:0700445:108 :

Обозначение части границ		Горизонтальное проложение (S), м	Описание прохождения части границ	Сведения о согласовании местоположения границ (согласовано/спорное)
от т.	до т.			
1	2	3	4	5
11	20	19,80	—	согласовано
20	23	31,73		
23	н2У	19,98		
н2У	11	31,28		

3. Сведения о характеристиках уточняемого земельного участка с кадастровым номером 24:50:0700445:108 :

№ п/п	Наименование характеристики	Значение характеристики

1	2	3
1.	Адрес земельного участка	—
1.1.	Сведения о местоположении земельного участка (при отсутствии адреса) в структурированном в соответствии с федеральной информационной адресной системой виде	—
1.2.	Дополнительные сведения о местоположении земельного участка	—
2.	Площадь земельного участка ± величина погрешности определения (вычисления) площади (Р ± ΔР), м²	614 ± 9,00
3.	Формула, примененная для вычисления предельной погрешности определения площади земельного участка, с подставленными значениями и итоговые (вычисленные) значения	3,5*Mt*√(P) = 3,5*0,10*√(614) = 9
4.	Площадь земельного участка согласно сведениям Единого государственного реестра недвижимости (Ркад), м²	593,00
5.	Оценка расхождения Р и Ркад (Р - Ркад), м²	21
6.	Предельный минимальный и максимальный размеры земельного участка (Рмин и Рмакс), м²	— —
7.	Кадастровый или иной государственный учетный номер (инвентарный) здания, сооружения, объекта незавершенного строительства, расположенного на земельном участке	24:50:0700445:194; 24:50:0700445:189
8.	Вид (виды) разрешенного использования	—
8.1.	Дополнительные сведения об использовании земельного участка	—
9.	Сведения о земельных участках (землях общего пользования, территории общего пользования), посредством которых обеспечивается доступ	24:50:0700445:150
10.	Иные сведения	При выполнении ККР была выявлена и устранена реестровая ошибка в описании местоположения границ. Исправление реестровой ошибки проведено в связи с выявлением несоответствия фактического местоположения на местности границ ЗУ сведениям ЕГРН.
4. Пояснения к сведениям об уточняемом земельном участке с кадастровым номером		24:50:0700445:108 :
1.	—	

1. Сведения о характерных точках границ уточняемого земельного участка с кадастровым номером 24:50:0700445:25 :

Система координат МСК-167 (24) Зона № 4

Обозначение характерных точек границ	Координаты, м				Метод определения координат	Формулы, примененные для расчета средней квадратической погрешности определения координат характерных точек границ (Mt), с подставленными в такие формулы значениями и итоговые (вычисленные) значения Mt, м	Описание закрепления точки
	содержатся в Едином государственном реестре недвижимости		определены в результате выполнения комплексных кадастровых работ				
	X	Y	X	Y			
1	2	3	4	5	6	7	8
448	626 253,21	87 554,36	—	—	Метод спутниковых геодезических измерений (определений)	0,30	—
449	626 247,79	87 535,80	—	—			
450	626 279,37	87 534,14	—	—			
451	626 284,87	87 553,04	—	—		0,10	
н3У	—	—	626 247,89	87 536,19		√(m0^2 + m1^2) = √(0,10^2 + 0,10^2) = 0,10	
н2У	—	—	626 278,80	87 534,18			
23	—	—	626 283,99	87 553,47			Долговременный межевой знак
н452У	—	—	626 253,05	87 555,20			—
448	626 253,21	87 554,36	—	—		0,30	

2. Сведения о частях границ уточняемого земельного участка с кадастровым номером 24:50:0700445:25 :

Обозначение части границ		Горизонтальное проложение (S), м	Описание прохождения части границ	Сведения о согласовании местоположения границ (согласовано/спорное)
от т.	до т.			
1	2	3	4	5
н3У	н2У	30,98	—	согласовано
н2У	23	19,98		

1	2	3	4	5
23	н452У	30,99	—	согласовано
н452У	н3У	19,70		

3. Сведения о характеристиках уточняемого земельного участка с кадастровым номером 24:50:0700445:25 :

№ п/п	Наименование характеристики	Значение характеристики
1	2	3
1.	Адрес земельного участка	660006, Российская Федерация, Красноярский край, Красноярск г, Свердловская ул, уч 315/49
1.1.	Сведения о местоположении земельного участка (при отсутствии адреса) в структурированном в соответствии с федеральной информационной адресной системой виде	—
1.2.	Дополнительные сведения о местоположении земельного участка	—
2.	Площадь земельного участка ± величина погрешности определения (вычисления) площади (Р ± ΔР), м²	602 ± 9,00
3.	Формула, примененная для вычисления предельной погрешности определения площади земельного участка, с подставленными значениями и итоговые (вычисленные) значения	3,5*Mt*√(P) = 3,5*0,10*√(602) = 9
4.	Площадь земельного участка согласно сведениям Единого государственного реестра недвижимости (Ркад), м²	600,00
5.	Оценка расхождения Р и Ркад (Р - Ркад), м²	2
6.	Предельный минимальный и максимальный размеры земельного участка (Рмин и Рмакс), м²	— —
7.	Кадастровый или иной государственный учетный номер (инвентарный) здания, сооружения, объекта незавершенного строительства, расположенного на земельном участке	24:50:0700445:468
8.	Вид (виды) разрешенного использования	—
8.1.	Дополнительные сведения об использовании земельного участка	—
9.	Сведения о земельных участках (землях общего пользования, территории общего пользования), посредством которых обеспечивается доступ	24:50:0700445:150
10.	Иные сведения	При выполнении ККР была выявлена и устранена реестровая ошибка в описании местоположения границ. Исправление реестровой ошибки проведено в связи с выявлением несоответствия фактического местоположения на местности границ ЗУ сведениям ЕГРН.

4. Пояснения к сведениям об уточняемом земельном участке с кадастровым номером 24:50:0700445:25 :

1.	—

1. Сведения о характерных точках границ уточняемого земельного участка с кадастровым номером 24:50:0700445:100 :

Система координат МСК-167 (24) Зона № 4

Обозначение характерных точек границ	Координаты, м				Метод определения координат	Формулы, примененные для расчета средней квадратической погрешности определения координат характерных точек границ (Mt), с подставленными в такие формулы значениями и итоговые (вычисленные) значения Mt, м	Описание закрепления точки
	содержатся в Едином государственном реестре недвижимости		определены в результате выполнения комплексных кадастровых работ				
	X	Y	X	Y			
1	2	3	4	5	6	7	8
23	626 283,99	87 553,47	626 283,99	87 553,47	Метод спутниковых геодезических измерений (определений)	√(m0^2 + m1^2) = √(0,10^2 + 0,10^2) = 0,10	Долговременный межевой знак
н22У	—	—	626 289,85	87 573,07			—
539	626 290,52	87 572,14	—	—		0,10	Долговременный межевой знак
540	626 290,76	87 572,98	—	—			
541	626 289,51	87 573,04	—	—			
542	626 290,40	87 574,82	626 290,40	87 574,82		√(m0^2 + m1^2) = √(0,10^2 + 0,10^2) = 0,10	
543	626 285,07	87 574,87	626 285,07	87 574,87			
544	626 283,25	87 575,30	626 283,25	87 575,30			
545	626 284,81	87 587,97	626 284,81	87 587,97			
546	626 263,03	87 592,01	626 263,03	87 592,01			
547	626 262,67	87 590,90	626 262,67	87 590,90			

1	2	3	4	5	6	7	8
548	626 260,30	87 583,95	626 260,30	87 583,95	Метод спутниковых геодезических измерений (определений)	√(m0^2 + m1^2) = √(0,10^2 + 0,10^2) = 0,10	Долговременный межевой знак
549	626 260,94	87 583,71	626 260,94	87 583,71			
550	626 257,63	87 573,29	626 257,63	87 573,29			
551	626 253,22	87 555,81	626 253,22	87 555,81			
н452У	—	—	626 253,05	87 555,20			—
23	626 283,99	87 553,47	626 283,99	87 553,47			Долговременный межевой знак

2. Сведения о частях границ уточняемого земельного участка с кадастровым номером 24:50:0700445:100 :

Обозначение части границ		Горизонтальное проложение (S), м	Описание прохождения части границ	Сведения о согласовании местоположения границ (согласовано/спорное)
от т.	до т.			
1	2	3	4	5
23	н22У	20,46	—	согласовано
н22У	542	1,83		
542	543	5,33		
543	544	1,87		
544	545	12,77		
545	546	22,15		
546	547	1,17		
547	548	7,34		
548	549	0,68		
549	550	10,93		
550	551	18,03		
551	н452У	0,63		
н452У	23	30,99		

3. Сведения о характеристиках уточняемого земельного участка с кадастровым номером 24:50:0700445:100 :

№ п/п	Наименование характеристики	Значение характеристики
1	2	3

1	2	3
1.	Адрес земельного участка	660006, Российская Федерация, Красноярский край, Красноярск г, Свердловская ул, уч 315/48
1.1.	Сведения о местоположении земельного участка (при отсутствии адреса) в структурированном в соответствии с федеральной информационной адресной системой виде	—
1.2.	Дополнительные сведения о местоположении земельного участка	—
2.	Площадь земельного участка ± величина погрешности определения (вычисления) площади (Р ± ΔР), м²	1 016 ± 11,00
3.	Формула, примененная для вычисления предельной погрешности определения площади земельного участка, с подставленными значениями и итоговые (вычисленные) значения	3,5*Mt*√(P) = 3,5*0,10*√(1 016) = 11
4.	Площадь земельного участка согласно сведениям Единого государственного реестра недвижимости (Ркад), м²	1 016,00
5.	Оценка расхождения Р и Ркад (Р - Ркад), м²	0
6.	Предельный минимальный и максимальный размеры земельного участка (Рмин и Рмакс), м²	— —
7.	Кадастровый или иной государственный учетный номер (инвентарный) здания, сооружения, объекта незавершенного строительства, расположенного на земельном участке	—
8.	Вид (виды) разрешенного использования	—
8.1.	Дополнительные сведения об использовании земельного участка	—
9.	Сведения о земельных участках (землях общего пользования, территории общего пользования), посредством которых обеспечивается доступ	24:50:0700445:150
10.	Иные сведения	При выполнении ККР была выявлена и устранена реестровая ошибка в описании местоположения границ. Исправление реестровой ошибки проведено в связи с выявлением несоответствия фактического местоположения на местности границ ЗУ сведениям ЕГРН.
4. Пояснения к сведениям об уточняемом земельном участке с кадастровым номером		24:50:0700445:100 :
1.	—	

1. Сведения о характерных точках границ уточняемого земельного участка с кадастровым номером 24:50:0700445:318 :

Система координат МСК-167 (24) Зона № 4

Обозначение характерных точек границ	Координаты, м				Метод определения координат	Формулы, примененные для расчета средней квадратической погрешности определения координат характерных точек границ (Mt), с подставленными в такие формулы значениями и итоговые (вычисленные) значения Mt, м	Описание закрепления точки
	содержатся в Едином государственном реестре недвижимости		определены в результате выполнения комплексных кадастровых работ				
	X	Y	X	Y			
1	2	3	4	5	6	7	8
686	626 321,62	87 571,14	—	—	Метод спутниковых геодезических измерений (определений)	0,10	—
428	626 326,42	87 589,24	—	—			
427	626 295,72	87 590,14	—	—			
426	626 292,17	87 590,38	—	—			Долговременный межевой знак
687	626 285,07	87 590,07	—	—			626002000000
545	626 284,81	87 587,97	626 284,81	87 587,97		√(m0^2 + m1^2) = √(0,10^2 + 0,10^2) = 0,10	Долговременный межевой знак
544	626 283,25	87 575,30	626 283,25	87 575,30			
543	626 285,07	87 574,87	626 285,07	87 574,87			
542	626 290,40	87 574,82	626 290,40	87 574,82			
н22У	—	—	626 289,85	87 573,07			—
н21У	—	—	626 320,82	87 571,84			
н429У	—	—	626 325,50	87 589,80			

1	2	3	4	5	6	7	8
н437У	—	—	626 294,58	87 591,70	Метод спутниковых геодезических измерений (определений)	√(m0^2 + m1^2) = √(0,10^2 + 0,10^2) = 0,10	—
н688У	—	—	626 292,20	87 591,54			
н689У	—	—	626 285,21	87 590,80			
690	626 291,29	87 574,81	—	—		0,10	626002000000
540	626 290,76	87 572,98	—	—			Долговременный межевой знак
539	626 290,52	87 572,14	—	—			
686	626 321,62	87 571,14	—	—			—

2. Сведения о частях границ уточняемого земельного участка с кадастровым номером 24:50:0700445:318 :

Обозначение части границ		Горизонтальное проложение (S), м	Описание прохождения части границ	Сведения о согласовании местоположения границ (согласовано/спорное)
от т.	до т.			
1	2	3	4	5
545	544	12,77	—	согласовано
544	543	1,87		
543	542	5,33		
542	н22У	1,83		
н22У	н21У	30,99		
н21У	н429У	18,56		
н429У	н437У	30,98		
н437У	н688У	2,39		
н688У	н689У	7,03		
н689У	545	2,86		

3. Сведения о характеристиках уточняемого земельного участка с кадастровым номером 24:50:0700445:318 :

№ п/п	Наименование характеристики	Значение характеристики
1	2	3

1	2	3
1.	Адрес земельного участка	660006, Российская Федерация, Красноярский край, Красноярск г, Свердловская ул, уч 315/28
1.1.	Сведения о местоположении земельного участка (при отсутствии адреса) в структурированном в соответствии с федеральной информационной адресной системой виде	—
1.2.	Дополнительные сведения о местоположении земельного участка	—
2.	Площадь земельного участка ± величина погрешности определения (вычисления) площади (Р ± ΔР), м²	707 ± 9,00
3.	Формула, примененная для вычисления предельной погрешности определения площади земельного участка, с подставленными значениями и итоговые (вычисленные) значения	3,5*Mt*√(P) = 3,5*0,10*√(707) = 9
4.	Площадь земельного участка согласно сведениям Единого государственного реестра недвижимости (Ркад), м²	707,00
5.	Оценка расхождения Р и Ркад (Р - Ркад), м²	0
6.	Предельный минимальный и максимальный размеры земельного участка (Рмин и Рмакс), м²	— —
7.	Кадастровый или иной государственный учетный номер (инвентарный) здания, сооружения, объекта незавершенного строительства, расположенного на земельном участке	24:50:0700445:184
8.	Вид (виды) разрешенного использования	—
8.1.	Дополнительные сведения об использовании земельного участка	—
9.	Сведения о земельных участках (землях общего пользования, территории общего пользования), посредством которых обеспечивается доступ	24:50:0700445:150
10.	Иные сведения	При выполнении ККР была выявлена и устранена реестровая ошибка в описании местоположения границ. Исправление реестровой ошибки проведено в связи с выявлением несоответствия фактического местоположения на местности границ ЗУ сведениям ЕГРН.
4. Пояснения к сведениям об уточняемом земельном участке с кадастровым номером		24:50:0700445:318 :
1.	—	

1. Сведения о характерных точках границ уточняемого земельного участка с кадастровым номером 24:50:0700445:16 :

Система координат МСК-167 (24) Зона № 4

Обозначение характерных точек границ	Координаты, м				Метод определения координат	Формулы, примененные для расчета средней квадратической погрешности определения координат характерных точек границ (Mt), с подставленными в такие формулы значениями и итоговые (вычисленные) значения Mt, м	Описание закрепления точки
	содержатся в Едином государственном реестре недвижимости		определены в результате выполнения комплексных кадастровых работ				
	X	Y	X	Y			
1	2	3	4	5	6	7	8
423	626 330,71	87 605,43	—	—	Метод спутниковых геодезических измерений (определений)	0,10	Долговременный межевой знак
424	626 300,07	87 606,24	—	—			
425	626 293,27	87 594,22	—	—			
426	626 292,17	87 590,38	—	—			
427	626 295,72	87 590,14	—	—			—
428	626 326,42	87 589,24	—	—			
н429У	—	—	626 325,50	87 589,80		√(m0^2 + m1^2) = √(0,10^2 + 0,10^2) = 0,10	
430	—	—	626 331,06	87 607,87			
н431У	—	—	626 299,97	87 612,29			
432	—	—	626 299,36	87 610,67			
н433У	—	—	626 297,51	87 600,63			
н434У	—	—	626 290,37	87 601,50			

1	2	3	4	5	6	7	8
н435У	—	—	626 289,43	87 594,18	Метод спутниковых геодезических измерений (определений)	√(m0^2 + m1^2) = √(0,10^2 + 0,10^2) = 0,10	—
н436У	—	—	626 294,78	87 593,49			
н437У	—	—	626 294,58	87 591,70			
423	626 330,71	87 605,43	—	—		0,10	Долговременный межевой знак

2. Сведения о частях границ уточняемого земельного участка с кадастровым номером 24:50:0700445:16 :

Обозначение части границ		Горизонтальное проложение (S), м	Описание прохождения части границ	Сведения о согласовании местоположения границ (согласовано/спорное)
от т.	до т.			
1	2	3	4	5
н429У	430	18,91	—	согласовано
430	н431У	31,40		
н431У	432	1,73		
432	н433У	10,21		
н433У	н434У	7,19		
н434У	н435У	7,38		
н435У	н436У	5,39		
н436У	н437У	1,80		
н437У	н429У	30,98		

3. Сведения о характеристиках уточняемого земельного участка с кадастровым номером 24:50:0700445:16 :

№ п/п	Наименование характеристики	Значение характеристики
1	2	3
1.	Адрес земельного участка	660006, Российская Федерация, Красноярский край, Красноярск г, Свердловская ул, уч 315/27
1.1.	Сведения о местоположении земельного участка (при отсутствии адреса) в структурированном в соответствии с федеральной информационной адресной системой виде	—
1.2.	Дополнительные сведения о местоположении земельного участка	—
2.	Площадь земельного участка ± величина погрешности определения (вычисления) площади (Р ± ΔР), м²	660 ± 9,00

1	2	3
3.	Формула, примененная для вычисления предельной погрешности определения площади земельного участка, с подставленными значениями и итоговые (вычисленные) значения	3,5*Mt*√(P) = 3,5*0,10*√(660) = 9
4.	Площадь земельного участка согласно сведениям Единого государственного реестра недвижимости (Ркад), м²	534,00
5.	Оценка расхождения Р и Ркад (Р - Ркад), м²	126
6.	Предельный минимальный и максимальный размеры земельного участка (Рмин и Рмакс), м²	— —
7.	Кадастровый или иной государственный учетный номер (инвентарный) здания, сооружения, объекта незавершенного строительства, расположенного на земельном участке	24:50:0700445:173
8.	Вид (виды) разрешенного использования	—
8.1.	Дополнительные сведения об использовании земельного участка	—
9.	Сведения о земельных участках (землях общего пользования, территории общего пользования), посредством которых обеспечивается доступ	24:50:0700445:150
10.	Иные сведения	При выполнении ККР была выявлена и устранена реестровая ошибка в описании местоположения границ. Исправление реестровой ошибки проведено в связи с выявлением несоответствия фактического местоположения на местности границ ЗУ сведениям ЕГРН.

4. Пояснения к сведениям об уточняемом земельном участке с кадастровым номером 24:50:0700445:16 :

1.	—

1. Сведения о характерных точках границ уточняемого земельного участка с кадастровым номером 24:50:0700445:128 :

Система координат МСК-167 (24) Зона № 4

Обозначение характерных точек границ	Координаты, м				Метод определения координат	Формулы, примененные для расчета средней квадратической погрешности определения координат характерных точек границ (Mt), с подставленными в такие формулы значениями и итоговые (вычисленные) значения Mt, м	Описание закрепления точки
	содержатся в Едином государственном реестре недвижимости		определены в результате выполнения комплексных кадастровых работ				
	X	Y	X	Y			
1	2	3	4	5	6	7	8

1	2	3	4	5	6	7	8
621	626 277,55	87 594,26	626 277,55	87 594,26	Метод спутниковых геодезических измерений (определений)	√(m0^2 + m1^2) = √(0,10^2 + 0,10^2) = 0,10	—
622	626 286,24	87 592,75	626 286,24	87 592,75			
623	626 290,80	87 612,25	626 290,80	87 612,25			
432	626 299,36	87 610,67	626 299,36	87 610,67			
н431У	—	—	626 299,97	87 612,29			
н624У	—	—	626 305,78	87 630,88			
н57У	—	—	626 307,15	87 635,20			
56	626 306,92	87 635,18	626 306,92	87 635,18			
н55У	—	—	626 291,67	87 637,25			
625	626 289,90	87 637,49	626 289,90	87 637,49			
626	626 288,97	87 633,71	626 288,97	87 633,71			
627	626 285,52	87 633,78	626 285,52	87 633,78			
н628У	—	—	626 282,05	87 617,42			
629	626 281,90	87 617,49	—	—		0,10	
621	626 277,55	87 594,26	626 277,55	87 594,26		√(m0^2 + m1^2) = √(0,10^2 + 0,10^2) = 0,10	

2. Сведения о частях границ уточняемого земельного участка с кадастровым номером 24:50:0700445:128 :

Обозначение части границ		Горизонтальное проложение (S), м	Описание прохождения части границ	Сведения о согласовании местоположения границ (согласовано/спорное)
от т.	до т.			
1	2	3	4	5
621	622	8,82	—	согласовано

1	2	3	4	5
622	623	20,03	—	согласовано
623	432	8,70		
432	н431У	1,73		
н431У	н624У	19,48		
н624У	н57У	4,53		
н57У	56	0,23		
56	н55У	15,39		
н55У	625	1,79		
625	626	3,89		
626	627	3,45		
627	н628У	16,72		
н628У	621	23,59		

3. Сведения о характеристиках уточняемого земельного участка с кадастровым номером 24:50:0700445:128 :

№ п/п	Наименование характеристики	Значение характеристики
1	2	3
1.	Адрес земельного участка	660006, Российская Федерация, Красноярский край, Красноярск г, Свердловская ул, уч 315/47
1.1.	Сведения о местоположении земельного участка (при отсутствии адреса) в структурированном в соответствии с федеральной информационной адресной системой виде	—
1.2.	Дополнительные сведения о местоположении земельного участка	—
2.	Площадь земельного участка ± величина погрешности определения (вычисления) площади (Р ± ΔР), м²	660 ± 9,00
3.	Формула, примененная для вычисления предельной погрешности определения площади земельного участка, с подставленными значениями и итоговые (вычисленные) значения	3,5*Mt*√(P) = 3,5*0,10*√(660) = 9
4.	Площадь земельного участка согласно сведениям Единого государственного реестра недвижимости (Ркад), м²	660,00
5.	Оценка расхождения Р и Ркад (Р - Ркад), м²	0
6.	Предельный минимальный и максимальный размеры земельного участка (Рмин и Рмакс), м²	— —

1	2	3
7.	Кадастровый или иной государственный учетный номер (инвентарный) здания, сооружения, объекта незавершенного строительства, расположенного на земельном участке	—
8.	Вид (виды) разрешенного использования	—
8.1.	Дополнительные сведения об использовании земельного участка	—
9.	Сведения о земельных участках (землях общего пользования, территории общего пользования), посредством которых обеспечивается доступ	24:50:0700445:150
10.	Иные сведения	устранены области чересполосицы (путем добавления/исключения точек ЗУ, создающих такие области).

4. Пояснения к сведениям об уточняемом земельном участке с кадастровым номером 24:50:0700445:128 :

1.	—

1. Сведения о характерных точках границ уточняемого земельного участка с кадастровым номером 24:50:0700445:104 :

Система координат МСК-167 (24) Зона № 4

Обозначение характерных точек границ	Координаты, м				Метод определения координат	Формулы, примененные для расчета средней квадратической погрешности определения координат характерных точек границ (Mt), с подставленными в такие формулы значениями и итоговые (вычисленные) значения Mt, м	Описание закрепления точки
	содержатся в Едином государственном реестре недвижимости		определены в результате выполнения комплексных кадастровых работ				
	X	Y	X	Y			
1	2	3	4	5	6	7	8
556	626 326,31	87 701,44	—	—	Метод спутниковых геодезических измерений (определений)	0,10	—
557	626 317,60	87 669,58	—	—			
52	626 347,61	87 666,92	626 347,61	87 666,92		√(m0^2 + m1^2) = √(0,10^2 + 0,10^2) = 0,10	
н558У	—	—	626 354,28	87 688,83			
н559У	—	—	626 349,73	87 689,88			

1	2	3	4	5	6	7	8
н475У	—	—	626 351,87	87 699,36	Метод спутниковых геодезических измерений (определений)	√(m0^2 + m1^2) = √(0,10^2 + 0,10^2) = 0,10	—
477	626 356,59	87 698,15	—	—			
386	—	—	626 327,31	87 703,49			
н385У	—	—	626 324,41	87 693,59			
53	—	—	626 317,03	87 668,98			Долговременный межевой знак
560	626 355,21	87 698,67	—	—		0,10	—
556	626 326,31	87 701,44	—	—			

2. Сведения о частях границ уточняемого земельного участка с кадастровым номером 24:50:0700445:104 :

Обозначение части границ		Горизонтальное проложение (S), м	Описание прохождения части границ	Сведения о согласовании местоположения границ (согласовано/спорное)
от т.	до т.			
1	2	3	4	5
52	н558У	22,90	—	согласовано
н558У	н559У	4,67		
н559У	н475У	9,72		
н475У	386	24,90		
386	н385У	10,32		
н385У	53	25,69		
53	52	30,65		

3. Сведения о характеристиках уточняемого земельного участка с кадастровым номером 24:50:0700445:104 :

№ п/п	Наименование характеристики	Значение характеристики
1	2	3

1	2	3
1.	Адрес земельного участка	660006, Российская Федерация, Красноярский край, Красноярск г, Свердловская ул, уч 315/98
1.1.	Сведения о местоположении земельного участка (при отсутствии адреса) в структурированном в соответствии с федеральной информационной адресной системой виде	—
1.2.	Дополнительные сведения о местоположении земельного участка	—
2.	Площадь земельного участка ± величина погрешности определения (вычисления) площади (Р ± ΔР), м²	983 ± 11,00
3.	Формула, примененная для вычисления предельной погрешности определения площади земельного участка, с подставленными значениями и итоговые (вычисленные) значения	3,5*Mt*√(P) = 3,5*0,10*√(983) = 11
4.	Площадь земельного участка согласно сведениям Единого государственного реестра недвижимости (Ркад), м²	983,00
5.	Оценка расхождения Р и Ркад (Р - Ркад), м²	0
6.	Предельный минимальный и максимальный размеры земельного участка (Рмин и Рмакс), м²	— —
7.	Кадастровый или иной государственный учетный номер (инвентарный) здания, сооружения, объекта незавершенного строительства, расположенного на земельном участке	—
8.	Вид (виды) разрешенного использования	—
8.1.	Дополнительные сведения об использовании земельного участка	—
9.	Сведения о земельных участках (землях общего пользования, территории общего пользования), посредством которых обеспечивается доступ	24:50:0700445:150
10.	Иные сведения	При выполнении ККР была выявлена и устранена реестровая ошибка в описании местоположения границ. Исправление реестровой ошибки проведено в связи с выявлением несоответствия фактического местоположения на местности границ ЗУ сведениям ЕГРН.
4. Пояснения к сведениям об уточняемом земельном участке с кадастровым номером		24:50:0700445:104 :
1.	—	

1. Сведения о характерных точках границ уточняемого земельного участка с кадастровым номером 24:50:0700445:80 :

Система координат МСК-167 (24) Зона № 4

Обозначение характерных точек границ	Координаты, м				Метод определения координат	Формулы, примененные для расчета средней квадратической погрешности определения координат характерных точек границ (Mt), с подставленными в такие формулы значениями и итоговые (вычисленные) значения Mt, м	Описание закрепления точки
	содержатся в Едином государственном реестре недвижимости		определены в результате выполнения комплексных кадастровых работ				
	X	Y	X	Y			
1	2	3	4	5	6	7	8
493	626 290,20	87 667,85	626 290,20	87 667,85	Метод спутниковых геодезических измерений (определений)	√(m0^2 + m1^2) = √(0,10^2 + 0,10^2) = 0,10	Долговременный межевой знак
н58У	—	—	626 291,98	87 667,92			—
53	626 317,03	87 668,98	626 317,03	87 668,98			Долговременный межевой знак
н385У	—	—	626 324,41	87 693,59			—
375	626 323,61	87 693,77	—	—		0,10	Долговременный межевой знак
387	626 321,66	87 694,20	—	—			
384	626 311,46	87 696,07	626 311,46	87 696,07		√(m0^2 + m1^2) = √(0,10^2 + 0,10^2) = 0,10	
383	626 303,35	87 696,66	626 303,35	87 696,66			
н494У	—	—	626 299,39	87 695,14			—
495	626 299,02	87 697,55	—	—		0,10	Долговременный межевой знак
496	626 296,04	87 691,31	626 296,04	87 691,31		√(m0^2 + m1^2) = √(0,10^2 + 0,10^2) = 0,10	
497	626 293,51	87 686,23	626 293,51	87 686,23			

1	2	3	4	5	6	7	8
498	626 290,93	87 677,35	626 290,93	87 677,35	Метод спутниковых геодезических измерений (определений)	√(m0^2 + m1^2) = √(0,10^2 + 0,10^2) = 0,10	Долговременный межевой знак
493	626 290,20	87 667,85	626 290,20	87 667,85			

2. Сведения о частях границ уточняемого земельного участка с кадастровым номером 24:50:0700445:80 :

Обозначение части границ		Горизонтальное проложение (S), м	Описание прохождения части границ	Сведения о согласовании местоположения границ (согласовано/спорное)
от т.	до т.			
1	2	3	4	5
493	н58У	1,78	—	согласовано
н58У	53	25,07		
53	н385У	25,69		
н385У	384	13,19		
384	383	8,13		
383	н494У	4,24		
н494У	496	5,09		
496	497	5,68		
497	498	9,25		
498	493	9,53		

3. Сведения о характеристиках уточняемого земельного участка с кадастровым номером 24:50:0700445:80 :

№ п/п	Наименование характеристики	Значение характеристики
1	2	3
1.	Адрес земельного участка	660006, Российская Федерация, Красноярский край, Красноярск г, Свердловская ул, уч 315/45
1.1.	Сведения о местоположении земельного участка (при отсутствии адреса) в структурированном в соответствии с федеральной информационной адресной системой виде	—
1.2.	Дополнительные сведения о местоположении земельного участка	—
2.	Площадь земельного участка ± величина погрешности определения (вычисления) площади (P ± ΔP), м²	755 ± 10,00
3.	Формула, примененная для вычисления предельной погрешности определения площади земельного участка, с подставленными значениями и итоговые (вычисленные) значения	3,5*Mt*√(P) = 3,5*0,10*√(755) = 10

1	2	3
4.	Площадь земельного участка согласно сведениям Единого государственного реестра недвижимости (Ркад), м²	755,00
5.	Оценка расхождения Р и Ркад (Р - Ркад), м²	0
6.	Предельный минимальный и максимальный размеры земельного участка (Рмин и Рмакс), м²	— —
7.	Кадастровый или иной государственный учетный номер (инвентарный) здания, сооружения, объекта незавершенного строительства, расположенного на земельном участке	—
8.	Вид (виды) разрешенного использования	—
8.1.	Дополнительные сведения об использовании земельного участка	—
9.	Сведения о земельных участках (землях общего пользования, территории общего пользования), посредством которых обеспечивается доступ	24:50:0700445:150
10.	Иные сведения	При выполнении ККР была выявлена и устранена реестровая ошибка в описании местоположения границ. Исправление реестровой ошибки проведено в связи с выявлением несоответствия фактического местоположения на местности границ ЗУ сведениям ЕГРН.

4. Пояснения к сведениям об уточняемом земельном участке с кадастровым номером 24:50:0700445:80 :

1.	—

1. Сведения о характерных точках границ уточняемого земельного участка с кадастровым номером 24:50:0700445:9 :

Система координат МСК-167 (24) Зона № 4

Обозначение характерных точек границ	Координаты, м				Метод определения координат	Формулы, примененные для расчета средней квадратической погрешности определения координат характерных точек границ (Mt), с подставленными в такие формулы значениями и итоговые (вычисленные) значения Mt, м	Описание закрепления точки
	содержатся в Едином государственном реестре недвижимости		определены в результате выполнения комплексных кадастровых работ				
	X	Y	X	Y			
1	2	3	4	5	6	7	8
375	626 323,61	87 693,77	—	—	Метод спутниковых геодезических измерений (определений)	0,10	Долговременный межевой знак
376	626 327,93	87 707,22	—	—			

1	2	3	4	5	6	7	8
377	626 329,14	87 713,10	—	—	Метод спутниковых геодезических измерений (определений)	0,10	Долговременный межевой знак
63	626 332,33	87 727,36	626 332,33	87 727,36		√(m0^2 + m1^2) = √(0,10^2 + 0,10^2) = 0,10	—
378	626 316,65	87 727,46	—	—		0,10	Долговременный межевой знак
62	626 302,10	87 727,25	626 302,10	87 727,25		√(m0^2 + m1^2) = √(0,10^2 + 0,10^2) = 0,10	
379	626 301,42	87 727,14	—	—		0,10	
380	626 299,09	87 700,05	626 299,09	87 700,05		√(m0^2 + m1^2) = √(0,10^2 + 0,10^2) = 0,10	
381	626 298,66	87 697,63	626 298,66	87 697,63			
382	626 299,02	87 697,54	626 299,02	87 697,54			
383	626 303,35	87 696,66	626 303,35	87 696,66			
384	626 311,46	87 696,07	626 311,46	87 696,07			
н385У	—	—	626 324,41	87 693,59			—
386	—	—	626 327,31	87 703,49			
387	626 321,66	87 694,20	—	—		0,10	Долговременный межевой знак
375	626 323,61	87 693,77	—	—			

2. Сведения о частях границ уточняемого земельного участка с кадастровым номером 24:50:0700445:9 :

Обозначение части границ		Горизонтальное проложение (S), м	Описание прохождения части границ	Сведения о согласовании местоположения границ (согласовано/спорное)
от т.	до т.			
1	2	3	4	5
63	62	30,23	—	согласовано
62	380	27,37		
380	381	2,46		

1	2	3	4	5
381	382	0,37	—	согласовано
382	383	4,42		
383	384	8,13		
384	н385У	13,19		
н385У	386	10,32		
386	63	24,39		

3. Сведения о характеристиках уточняемого земельного участка с кадастровым номером 24:50:0700445:9 :

№ п/п	Наименование характеристики	Значение характеристики
1	2	3
1.	Адрес земельного участка	660006, Российская Федерация, Красноярский край, Красноярск г, Свердловская ул, уч 315/59
1.1.	Сведения о местоположении земельного участка (при отсутствии адреса) в структурированном в соответствии с федеральной информационной адресной системой виде	—
1.2.	Дополнительные сведения о местоположении земельного участка	—
2.	Площадь земельного участка ± величина погрешности определения (вычисления) площади (Р ± ΔР), м²	903 ± 11,00
3.	Формула, примененная для вычисления предельной погрешности определения площади земельного участка, с подставленными значениями и итоговые (вычисленные) значения	3,5*Mt*√(P) = 3,5*0,10*√(903) = 11
4.	Площадь земельного участка согласно сведениям Единого государственного реестра недвижимости (Ркад), м²	903,00
5.	Оценка расхождения Р и Ркад (Р - Ркад), м²	0
6.	Предельный минимальный и максимальный размеры земельного участка (Рмин и Рмакс), м²	— —
7.	Кадастровый или иной государственный учетный номер (инвентарный) здания, сооружения, объекта незавершенного строительства, расположенного на земельном участке	24:50:0000000:157284
8.	Вид (виды) разрешенного использования	—
8.1.	Дополнительные сведения об использовании земельного участка	—
9.	Сведения о земельных участках (землях общего пользования, территории общего пользования), посредством которых обеспечивается доступ	24:50:0700445:150

1	2	3
10.	Иные сведения	При выполнении ККР была выявлена и устранена реестровая ошибка в описании местоположения границ. Исправление реестровой ошибки проведено в связи с выявлением несоответствия фактического местоположения на местности границ ЗУ сведениям ЕГРН.

4. Пояснения к сведениям об уточняемом земельном участке с кадастровым номером 24:50:0700445:9 :

1.	—

1. Сведения о характерных точках границ уточняемого земельного участка с кадастровым номером 24:50:0700445:70 :

Система координат МСК-167 (24) Зона № 4

Обозначение характерных точек границ	Координаты, м				Метод определения координат	Формулы, примененные для расчета средней квадратической погрешности определения координат характерных точек границ (Mt), с подставленными в такие формулы значениями и итоговые (вычисленные) значения Mt, м	Описание закрепления точки
	содержатся в Едином государственном реестре недвижимости		определены в результате выполнения комплексных кадастровых работ				
	X	Y	X	Y			
1	2	3	4	5	6	7	8
474	626 365,37	87 727,68	—	—	Метод спутниковых геодезических измерений (определений)	0,10	—
59	626 333,27	87 727,84	—	—		—	
386	626 327,31	87 703,49	626 327,31	87 703,49		√(m0^2 + m1^2) = √(0,10^2 + 0,10^2) = 0,10	
н475У	—	—	626 351,87	87 699,36			
476	626 354,62	87 698,90	626 354,62	87 698,90			
477	626 356,59	87 698,15	626 356,59	87 698,15			
478	626 359,57	87 709,17	626 359,57	87 709,17			
н479У	—	—	626 365,22	87 727,68			
63	—	—	626 332,33	87 727,36			

1	2	3	4	5	6	7	8
480	626 360,62	87 712,14	—	—	Метод спутниковых геодезических измерений (определений)	0,10	—
474	626 365,37	87 727,68	—	—			

2. Сведения о частях границ уточняемого земельного участка с кадастровым номером 24:50:0700445:70 :

Обозначение части границ		Горизонтальное проложение (S), м	Описание прохождения части границ	Сведения о согласовании местоположения границ (согласовано/спорное)
от т.	до т.			
1	2	3	4	5
386	н475У	24,90	—	согласовано
н475У	476	2,79		
476	477	2,11		
477	478	11,42		
478	н479У	19,35		
н479У	63	32,89		
63	386	24,39		

3. Сведения о характеристиках уточняемого земельного участка с кадастровым номером 24:50:0700445:70 :

№ п/п	Наименование характеристики	Значение характеристики
1	2	3
1.	Адрес земельного участка	660006, Российская Федерация, Красноярский край, Красноярск г, Свердловская ул, уч 315/24
1.1.	Сведения о местоположении земельного участка (при отсутствии адреса) в структурированном в соответствии с федеральной информационной адресной системой виде	—
1.2.	Дополнительные сведения о местоположении земельного участка	—
2.	Площадь земельного участка ± величина погрешности определения (вычисления) площади (Р ± ΔР), м²	838 ± 10,00
3.	Формула, примененная для вычисления предельной погрешности определения площади земельного участка, с подставленными значениями и итоговые (вычисленные) значения	3,5*Mt*√(P) = 3,5*0,10*√(838) = 10
4.	Площадь земельного участка согласно сведениям Единого государственного реестра недвижимости (Ркад), м²	838,00
5.	Оценка расхождения Р и Ркад (Р - Ркад), м²	0

1	2	3
6.	Предельный минимальный и максимальный размеры земельного участка (Рмин и Рмакс), м²	— —
7.	Кадастровый или иной государственный учетный номер (инвентарный) здания, сооружения, объекта незавершенного строительства, расположенного на земельном участке	24:50:0700445:394
8.	Вид (виды) разрешенного использования	—
8.1.	Дополнительные сведения об использовании земельного участка	—
9.	Сведения о земельных участках (землях общего пользования, территории общего пользования), посредством которых обеспечивается доступ	24:50:0700445:150
10.	Иные сведения	При выполнении ККР была выявлена и устранена реестровая ошибка в описании местоположения границ. Исправление реестровой ошибки проведено в связи с выявлением несоответствия фактического местоположения на местности границ ЗУ сведениям ЕГРН.

4. Пояснения к сведениям об уточняемом земельном участке с кадастровым номером 24:50:0700445:70 :

1.	—

1. Сведения о характерных точках границ уточняемого земельного участка с кадастровым номером 24:50:0700445:123 :

Система координат МСК-167 (24) Зона № 4

Обозначение характерных точек границ	Координаты, м				Метод определения координат	Формулы, примененные для расчета средней квадратической погрешности определения координат характерных точек границ (Mt), с подставленными в такие формулы значениями и итоговые (вычисленные) значения Mt, м	Описание закрепления точки
	содержатся в Едином государственном реестре недвижимости		определены в результате выполнения комплексных кадастровых работ				
	X	Y	X	Y			
1	2	3	4	5	6	7	8
613	626 366,16	87 727,68	—	—	Метод спутниковых геодезических измерений (определений)	0,10	Временный межевой знак
614	626 371,04	87 742,11	—	—			
60	626 337,21	87 744,30	—	—			
59	626 333,27	87 727,84	—	—		—	—

1	2	3	4	5	6	7	8
63	—	—	626 332,33	87 727,36	Метод спутниковых геодезических измерений (определений)	√(m0^2 + m1^2) = √(0,10^2 + 0,10^2) = 0,10	—
н479У	—	—	626 365,22	87 727,68			
н615У	—	—	626 370,44	87 748,28			
н616У	—	—	626 349,14	87 745,93			
н64У	—	—	626 336,23	87 745,20			
613	626 366,16	87 727,68	—	—		0,10	Временный межевой знак

2. Сведения о частях границ уточняемого земельного участка с кадастровым номером 24:50:0700445:123 :

Обозначение части границ		Горизонтальное проложение (S), м	Описание прохождения части границ	Сведения о согласовании местоположения границ (согласовано/спорное)
от т.	до т.			
1	2	3	4	5
63	н479У	32,89	—	согласовано
н479У	н615У	21,25		
н615У	н616У	21,43		
н616У	н64У	12,93		
н64У	63	18,26		

3. Сведения о характеристиках уточняемого земельного участка с кадастровым номером 24:50:0700445:123 :

№ п/п	Наименование характеристики	Значение характеристики
1	2	3
1.	Адрес земельного участка	660006, Российская Федерация, Красноярский край, Красноярск г, Свердловская ул, уч 315/23
1.1.	Сведения о местоположении земельного участка (при отсутствии адреса) в структурированном в соответствии с федеральной информационной адресной системой виде	—
1.2.	Дополнительные сведения о местоположении земельного участка	—
2.	Площадь земельного участка ± величина погрешности определения (вычисления) площади (P ± ΔP), м²	630 ± 9,00

1	2	3
3.	Формула, примененная для вычисления предельной погрешности определения площади земельного участка, с подставленными значениями и итоговые (вычисленные) значения	3,5*Mt*√(P) = 3,5*0,10*√(630) = 9
4.	Площадь земельного участка согласно сведениям Единого государственного реестра недвижимости (Ркад), м²	520,00
5.	Оценка расхождения Р и Ркад (Р - Ркад), м²	110
6.	Предельный минимальный и максимальный размеры земельного участка (Рмин и Рмакс), м²	— —
7.	Кадастровый или иной государственный учетный номер (инвентарный) здания, сооружения, объекта незавершенного строительства, расположенного на земельном участке	24:50:0700445:393
8.	Вид (виды) разрешенного использования	—
8.1.	Дополнительные сведения об использовании земельного участка	—
9.	Сведения о земельных участках (землях общего пользования, территории общего пользования), посредством которых обеспечивается доступ	24:50:0700445:150
10.	Иные сведения	При выполнении ККР была выявлена и устранена реестровая ошибка в описании местоположения границ. Исправление реестровой ошибки проведено в связи с выявлением несоответствия фактического местоположения на местности границ ЗУ сведениям ЕГРН.

4. Пояснения к сведениям об уточняемом земельном участке с кадастровым номером 24:50:0700445:123 :

1.	—

1. Сведения о характерных точках границ уточняемого земельного участка с кадастровым номером 24:50:0700445:1 :

Система координат МСК-167 (24) Зона № 4

Обозначение характерных точек границ	Координаты, м				Метод определения координат	Формулы, примененные для расчета средней квадратической погрешности определения координат характерных точек границ (Mt), с подставленными в такие формулы значениями и итоговые (вычисленные) значения Mt, м	Описание закрепления точки
	содержатся в Едином государственном реестре недвижимости		определены в результате выполнения комплексных кадастровых работ				
	X	Y	X	Y			
1	2	3	4	5	6	7	8

1	2	3	4	5	6	7	8
59	626 333,27	87 727,84	—	—	Метод спутниковых геодезических измерений (определений)	—	—
60	626 337,21	87 744,30	—	—		0,10	Временный межевой знак
61	626 303,59	87 744,59	626 303,59	87 744,59		√(m0^2 + m1^2) = √(0,10^2 + 0,10^2) = 0,10	—
62	626 302,10	87 727,25	626 302,10	87 727,25			Долговременный межевой знак
63	—	—	626 332,33	87 727,36			—
н64У	—	—	626 336,23	87 745,20			
59	626 333,27	87 727,84	—	—		—	

2. Сведения о частях границ уточняемого земельного участка с кадастровым номером 24:50:0700445:1 :

Обозначение части границ		Горизонтальное проложение (S), м	Описание прохождения части границ	Сведения о согласовании местоположения границ (согласовано/спорное)
от т.	до т.			
1	2	3	4	5
61	62	17,40	—	согласовано
62	63	30,23		
63	н64У	18,26		
н64У	61	32,65		

3. Сведения о характеристиках уточняемого земельного участка с кадастровым номером 24:50:0700445:1 :

№ п/п	Наименование характеристики	Значение характеристики
1	2	3
1.	Адрес земельного участка	660006, Российская Федерация, Красноярский край, Красноярск г, Свердловская ул, уч 315/42
1.1.	Сведения о местоположении земельного участка (при отсутствии адреса) в структурированном в соответствии с федеральной информационной адресной системой виде	—
1.2.	Дополнительные сведения о местоположении земельного участка	—
2.	Площадь земельного участка ± величина погрешности определения (вычисления) площади (Р ± ΔР), м²	552 ± 8,00

1	2	3
3.	Формула, примененная для вычисления предельной погрешности определения площади земельного участка, с подставленными значениями и итоговые (вычисленные) значения	3,5*Mt*√(P) = 3,5*0,10*√(552) = 8
4.	Площадь земельного участка согласно сведениям Единого государственного реестра недвижимости (Ркад), м²	547,00
5.	Оценка расхождения Р и Ркад (Р - Ркад), м²	5
6.	Предельный минимальный и максимальный размеры земельного участка (Рмин и Рмакс), м²	— —
7.	Кадастровый или иной государственный учетный номер (инвентарный) здания, сооружения, объекта незавершенного строительства, расположенного на земельном участке	—
8.	Вид (виды) разрешенного использования	—
8.1.	Дополнительные сведения об использовании земельного участка	—
9.	Сведения о земельных участках (землях общего пользования, территории общего пользования), посредством которых обеспечивается доступ	24:50:0700445:150
10.	Иные сведения	При выполнении ККР была выявлена и устранена реестровая ошибка в описании местоположения границ. Исправление реестровой ошибки проведено в связи с выявлением несоответствия фактического местоположения на местности границ ЗУ сведениям ЕГРН.

4. Пояснения к сведениям об уточняемом земельном участке с кадастровым номером 24:50:0700445:1 :

1.	—

1. Сведения о характерных точках границ уточняемого земельного участка с кадастровым номером 24:50:0700445:97 :

Система координат МСК-167 (24) Зона № 4

Обозначение характерных точек границ	Координаты, м				Метод определения координат	Формулы, примененные для расчета средней квадратической погрешности определения координат характерных точек границ (Mt), с подставленными в такие формулы значениями и итоговые (вычисленные) значения Mt, м	Описание закрепления точки
	содержатся в Едином государственном реестре недвижимости		определены в результате выполнения комплексных кадастровых работ				
	X	Y	X	Y			
1	2	3	4	5	6	7	8

1	2	3	4	5	6	7	8
529	626 098,94	87 364,11	—	—	Метод спутниковых геодезических измерений (определений)	0,10	Долговременный межевой знак
530	626 101,28	87 369,85	626 101,28	87 369,85		√(m0^2 + m1^2) = √(0,10^2 + 0,10^2) = 0,10	
н531У	—	—	626 104,73	87 383,44			—
532	626 105,42	87 383,37	—	—		0,10	Долговременный межевой знак
533	626 068,52	87 386,64	626 068,52	87 386,64		√(m0^2 + m1^2) = √(0,10^2 + 0,10^2) = 0,10	
534	626 064,60	87 386,99	626 064,60	87 386,99			
535	626 063,55	87 385,72	626 063,55	87 385,72			—
536	626 063,33	87 381,72	626 063,33	87 381,72			
537	626 062,61	87 368,87	626 062,61	87 368,87			Долговременный межевой знак
н538У	—	—	626 098,97	87 364,25			—
529	626 098,94	87 364,11	—	—		0,10	Долговременный межевой знак

2. Сведения о частях границ уточняемого земельного участка с кадастровым номером 24:50:0700445:97 :

Обозначение части границ		Горизонтальное проложение (S), м	Описание прохождения части границ	Сведения о согласовании местоположения границ (согласовано/спорное)
от т.	до т.			
1	2	3	4	5
530	н531У	14,02	—	согласовано
н531У	533	36,35		
533	534	3,94		
534	535	1,65		
535	536	4,01		
536	537	12,87		
537	н538У	36,65		
н538У	530	6,06		

3. Сведения о характеристиках уточняемого земельного участка с кадастровым номером		24:50:0700445:97 :
№ п/п	Наименование характеристики	Значение характеристики
1	2	3
1.	Адрес земельного участка	660006, Российская Федерация, Красноярский край, Красноярск г, Свердловская ул, уч 315/93
1.1.	Сведения о местоположении земельного участка (при отсутствии адреса) в структурированном в соответствии с федеральной информационной адресной системой виде	—
1.2.	Дополнительные сведения о местоположении земельного участка	—
2.	Площадь земельного участка ± величина погрешности определения (вычисления) площади (Р ± ΔР), м²	743 ± 10,00
3.	Формула, примененная для вычисления предельной погрешности определения площади земельного участка, с подставленными значениями и итоговые (вычисленные) значения	3,5*Mt*√(P) = 3,5*0,10*√(743) = 10
4.	Площадь земельного участка согласно сведениям Единого государственного реестра недвижимости (Ркад), м²	743,00
5.	Оценка расхождения Р и Ркад (Р - Ркад), м²	0
6.	Предельный минимальный и максимальный размеры земельного участка (Рмин и Рмакс), м²	— —
7.	Кадастровый или иной государственный учетный номер (инвентарный) здания, сооружения, объекта незавершенного строительства, расположенного на земельном участке	24:50:0700445:180
8.	Вид (виды) разрешенного использования	—
8.1.	Дополнительные сведения об использовании земельного участка	—
9.	Сведения о земельных участках (землях общего пользования, территории общего пользования), посредством которых обеспечивается доступ	24:50:0700445:150
10.	Иные сведения	При выполнении ККР была выявлена и устранена реестровая ошибка в описании местоположения границ. Исправление реестровой ошибки проведено в связи с выявлением несоответствия фактического местоположения на местности границ ЗУ сведениям ЕГРН.
4. Пояснения к сведениям об уточняемом земельном участке с кадастровым номером		24:50:0700445:97 :
1.	—	

1. Сведения о характерных точках границ уточняемого земельного участка с кадастровым номером 24:50:0700445:139 :

Система координат МСК-167 (24) Зона № 4

Обозначение характерных точек границ	Координаты, м				Метод определения координат	Формулы, примененные для расчета средней квадратической погрешности определения координат характерных точек границ (Mt), с подставленными в такие формулы значениями и итоговые (вычисленные) значения Mt, м	Описание закрепления точки
	содержатся в Едином государственном реестре недвижимости		определены в результате выполнения комплексных кадастровых работ				
	X	Y	X	Y			
1	2	3	4	5	6	7	8
645	626 108,50	87 404,72	626 108,50	87 404,72	Метод спутниковых геодезических измерений (определений)	√(m0^2 + m1^2) = √(0,10^2 + 0,10^2) = 0,10	—
646	626 111,81	87 407,29	626 111,81	87 407,29			
37	626 114,14	87 415,51	626 114,14	87 415,51			
43	626 074,25	87 417,71	626 074,25	87 417,71			
н647У	—	—	626 074,23	87 412,81			
н648У	—	—	626 069,97	87 413,03			
н649У	—	—	626 069,80	87 409,52			
н650У	—	—	626 076,09	87 409,21			
н651У	—	—	626 076,14	87 400,85			
н652У	—	—	626 108,55	87 398,08			
653	626 073,29	87 401,32	—	—		0,10	
654	626 108,44	87 398,28	—	—			

1	2	3	4	5	6	7	8
645	626 108,50	87 404,72	626 108,50	87 404,72	Метод спутниковых геодезических измерений (определений)	√(m0^2 + m1^2) = √(0,10^2 + 0,10^2) = 0,10	—

2. Сведения о частях границ уточняемого земельного участка с кадастровым номером 24:50:0700445:139 :

Обозначение части границ		Горизонтальное проложение (S), м	Описание прохождения части границ	Сведения о согласовании местоположения границ (согласовано/спорное)
от т.	до т.			
1	2	3	4	5
645	646	4,19	—	согласовано
646	37	8,54		
37	43	39,95		
43	н647У	4,90		
н647У	н648У	4,27		
н648У	н649У	3,51		
н649У	н650У	6,30		
н650У	н651У	8,36		
н651У	н652У	32,53		
н652У	645	6,64		

3. Сведения о характеристиках уточняемого земельного участка с кадастровым номером 24:50:0700445:139 :

№ п/п	Наименование характеристики	Значение характеристики
1	2	3
1.	Адрес земельного участка	660006, Российская Федерация, Красноярский край, Красноярск г, Свердловская ул, уч 315/91
1.1.	Сведения о местоположении земельного участка (при отсутствии адреса) в структурированном в соответствии с федеральной информационной адресной системой виде	—
1.2.	Дополнительные сведения о местоположении земельного участка	—
2.	Площадь земельного участка ± величина погрешности определения (вычисления) площади (P ± ΔP), м²	632 ± 9,00
3.	Формула, примененная для вычисления предельной погрешности определения площади земельного участка, с подставленными значениями и итоговые (вычисленные) значения	3,5*Mt*√(P) = 3,5*0,10*√(632) = 9
4.	Площадь земельного участка согласно сведениям Единого государственного реестра недвижимости (Ркад), м²	632,00

1	2	3
5.	Оценка расхождения Р и Ркад (Р - Ркад), м²	0
6.	Предельный минимальный и максимальный размеры земельного участка (Рмин и Рмакс), м²	— —
7.	Кадастровый или иной государственный учетный номер (инвентарный) здания, сооружения, объекта незавершенного строительства, расположенного на земельном участке	24:50:0700445:191; 24:50:0700445:196
8.	Вид (виды) разрешенного использования	—
8.1.	Дополнительные сведения об использовании земельного участка	—
9.	Сведения о земельных участках (землях общего пользования, территории общего пользования), посредством которых обеспечивается доступ	24:50:0700445:150
10.	Иные сведения	устранены области чересполосицы (путем добавления/исключения точек ЗУ, создающих такие области).

4. Пояснения к сведениям об уточняемом земельном участке с кадастровым номером 24:50:0700445:139 :

1.	—

1. Сведения о характерных точках границ уточняемого земельного участка с кадастровым номером 24:50:0700445:64 :

Система координат МСК-167 (24) Зона № 4

Обозначение характерных точек границ	Координаты, м				Метод определения координат	Формулы, примененные для расчета средней квадратической погрешности определения координат характерных точек границ (Mt), с подставленными в такие формулы значениями и итоговые (вычисленные) значения Mt, м	Описание закрепления точки
	содержатся в Едином государственном реестре недвижимости		определены в результате выполнения комплексных кадастровых работ				
	X	Y	X	Y			
1	2	3	4	5	6	7	8
38	626 118,70	87 429,61	626 118,70	87 429,61	Метод спутниковых геодезических измерений (определений)	√(m0^2 + m1^2) = √(0,10^2 + 0,10^2) = 0,10	—
456	626 121,30	87 438,64	626 121,30	87 438,64			
457	—	—	626 122,35	87 443,23			
458	626 122,26	87 442,89	—	—		0,10	

1	2	3	4	5	6	7	8
459	626 117,08	87 444,08	626 117,08	87 444,08	Метод спутниковых геодезических измерений (определений)	√(m0^2 + m1^2) = √(0,10^2 + 0,10^2) = 0,10	—
н460У	—	—	626 083,65	87 448,14			
н461У	—	—	626 077,82	87 449,68			
462	626 081,92	87 449,52	—	—		—	
463	626 073,72	87 450,78	626 073,72	87 450,78		√(m0^2 + m1^2) = √(0,10^2 + 0,10^2) = 0,10	
464	626 069,54	87 434,57	626 069,54	87 434,57			
465	626 071,85	87 434,25	626 071,85	87 434,25			
41	626 074,12	87 433,91	626 074,12	87 433,91			
40	626 079,81	87 433,37	626 079,81	87 433,37			
39	626 113,66	87 430,15	626 113,66	87 430,15			
38	626 118,70	87 429,61	626 118,70	87 429,61			

2. Сведения о частях границ уточняемого земельного участка с кадастровым номером 24:50:0700445:64 :

Обозначение части границ		Горизонтальное проложение (S), м	Описание прохождения части границ	Сведения о согласовании местоположения границ (согласовано/спорное)
от т.	до т.			
1	2	3	4	5
38	456	9,40	—	согласовано
456	457	4,71		
457	459	5,34		
459	н460У	33,68		
н460У	н461У	6,03		
н461У	463	4,24		
463	464	16,74		
464	465	2,33		
465	41	2,30		

1	2	3	4	5
41	40	5,72	—	согласовано
40	39	34,00		
39	38	5,07		

3. Сведения о характеристиках уточняемого земельного участка с кадастровым номером 24:50:0700445:64 :

№ п/п	Наименование характеристики	Значение характеристики
1	2	3
1.	Адрес земельного участка	660006, Российская Федерация, Красноярский край, Красноярск г, Свердловская ул, уч 315/89
1.1.	Сведения о местоположении земельного участка (при отсутствии адреса) в структурированном в соответствии с федеральной информационной адресной системой виде	—
1.2.	Дополнительные сведения о местоположении земельного участка	—
2.	Площадь земельного участка ± величина погрешности определения (вычисления) площади (Р ± ΔР), м²	735 ± 9,00
3.	Формула, примененная для вычисления предельной погрешности определения площади земельного участка, с подставленными значениями и итоговые (вычисленные) значения	3,5*Mt*√(P) = 3,5*0,10*√(735) = 9
4.	Площадь земельного участка согласно сведениям Единого государственного реестра недвижимости (Ркад), м²	759,00
5.	Оценка расхождения Р и Ркад (Р - Ркад), м²	24
6.	Предельный минимальный и максимальный размеры земельного участка (Рмин и Рмакс), м²	— —
7.	Кадастровый или иной государственный учетный номер (инвентарный) здания, сооружения, объекта незавершенного строительства, расположенного на земельном участке	24:50:0700445:175; 24:50:0700445:174
8.	Вид (виды) разрешенного использования	—
8.1.	Дополнительные сведения об использовании земельного участка	—
9.	Сведения о земельных участках (землях общего пользования, территории общего пользования), посредством которых обеспечивается доступ	24:50:0700445:150
10.	Иные сведения	При выполнении ККР была выявлена и устранена реестровая ошибка в описании местоположения границ. Исправление реестровой ошибки проведено в связи с выявлением несоответствия фактического местоположения на местности границ ЗУ сведениям ЕГРН.

4. Пояснения к сведениям об уточняемом земельном участке с кадастровым номером 24:50:0700445:64 :

1.	—

1. Сведения о характерных точках границ уточняемого земельного участка с кадастровым номером 24:50:0700445:96 :

Система координат МСК-167 (24) Зона № 4

Обозначение характерных точек границ	Координаты, м				Метод определения координат	Формулы, примененные для расчета средней квадратической погрешности определения координат характерных точек границ (Mt), с подставленными в такие формулы значениями и итоговые (вычисленные) значения Mt, м	Описание закрепления точки
	содержатся в Едином государственном реестре недвижимости		определены в результате выполнения комплексных кадастровых работ				
	X	Y	X	Y			
1	2	3	4	5	6	7	8
523	626 123,01	87 444,20	626 123,01	87 444,20	Метод спутниковых геодезических измерений (определений)	√(m0^2 + m1^2) = √(0,10^2 + 0,10^2) = 0,10	—
524	626 126,28	87 457,56	626 126,28	87 457,56			
н525У	—	—	626 083,87	87 462,58			
н526У	—	—	626 080,18	87 463,00			
н461У	—	—	626 077,82	87 449,68			
н460У	—	—	626 083,65	87 448,14			
527	626 077,77	87 463,25	—	—		0,10	
528	626 075,85	87 450,74	—	—			
459	626 117,08	87 444,08	626 117,08	87 444,08		√(m0^2 + m1^2) = √(0,10^2 + 0,10^2) = 0,10	
457	626 122,35	87 443,23	626 122,35	87 443,23			
523	626 123,01	87 444,20	626 123,01	87 444,20			

2. Сведения о частях границ уточняемого земельного участка с кадастровым номером 24:50:0700445:96 :

Обозначение части границ		Горизонтальное проложение (S), м	Описание прохождения части границ	Сведения о согласовании местоположения границ (согласовано/спорное)
от т.	до т.			
1	2	3	4	5
523	524	13,75	—	согласовано
524	н525У	42,71		
н525У	н526У	3,71		
н526У	н461У	13,53		
н461У	н460У	6,03		
н460У	459	33,68		
459	457	5,34		
457	523	1,17		

3. Сведения о характеристиках уточняемого земельного участка с кадастровым номером 24:50:0700445:96 :

№ п/п	Наименование характеристики	Значение характеристики
1	2	3
1.	Адрес земельного участка	660006, Российская Федерация, Красноярский край, Красноярск г, Свердловская ул, уч 315/88
1.1.	Сведения о местоположении земельного участка (при отсутствии адреса) в структурированном в соответствии с федеральной информационной адресной системой виде	—
1.2.	Дополнительные сведения о местоположении земельного участка	—
2.	Площадь земельного участка ± величина погрешности определения (вычисления) площади (Р ± ΔР), м²	660 ± 9,00
3.	Формула, примененная для вычисления предельной погрешности определения площади земельного участка, с подставленными значениями и итоговые (вычисленные) значения	3,5*Mt*√(P) = 3,5*0,10*√(660) = 9
4.	Площадь земельного участка согласно сведениям Единого государственного реестра недвижимости (Ркад), м²	660,00
5.	Оценка расхождения Р и Ркад (Р - Ркад), м²	0
6.	Предельный минимальный и максимальный размеры земельного участка (Рмин и Рмакс), м²	— —

1	2	3
7.	Кадастровый или иной государственный учетный номер (инвентарный) здания, сооружения, объекта незавершенного строительства, расположенного на земельном участке	24:50:0700445:478
8.	Вид (виды) разрешенного использования	—
8.1.	Дополнительные сведения об использовании земельного участка	—
9.	Сведения о земельных участках (землях общего пользования, территории общего пользования), посредством которых обеспечивается доступ	24:50:0700445:150
10.	Иные сведения	При выполнении ККР была выявлена и устранена реестровая ошибка в описании местоположения границ. Исправление реестровой ошибки проведено в связи с выявлением несоответствия фактического местоположения на местности границ ЗУ сведениям ЕГРН.

4. Пояснения к сведениям об уточняемом земельном участке с кадастровым номером 24:50:0700445:96 :

1.	—

1. Сведения о характерных точках границ уточняемого земельного участка с кадастровым номером 24:50:0700445:116 :

Система координат МСК-167 (24) Зона № 4

Обозначение характерных точек границ	Координаты, м				Метод определения координат	Формулы, примененные для расчета средней квадратической погрешности определения координат характерных точек границ (Mt), с подставленными в такие формулы значениями и итоговые (вычисленные) значения Mt, м	Описание закрепления точки
	содержатся в Едином государственном реестре недвижимости		определены в результате выполнения комплексных кадастровых работ				
	X	Y	X	Y			
1	2	3	4	5	6	7	8
592	626 127,16	87 458,13	—	—	Метод спутниковых геодезических измерений (определений)	0,50	Закрепление отсутствует
593	626 132,31	87 483,66	—	—			
594	626 126,02	87 484,38	—	—			
595	626 119,30	87 485,30	—	—			
596	626 091,94	87 490,37	626 091,94	87 490,37		√(m0^2 + m1^2) = √(0,10^2 + 0,10^2) = 0,10	

1	2	3	4	5	6	7	8
н525У	—	—	626 083,87	87 462,58	Метод спутниковых геодезических измерений (определений)	√(m0^2 + m1^2) = √(0,10^2 + 0,10^2) = 0,10	—
524	—	—	626 126,28	87 457,56			
н597У	—	—	626 131,65	87 484,71			
н598У	—	—	626 107,70	87 489,16			
599	626 086,44	87 478,19	—	—		0,50	Закрепление отсутствует
600	626 085,01	87 475,56	—	—			
601	626 084,09	87 472,41	—	—			
602	626 082,98	87 466,60	—	—			
603	626 082,60	87 463,06	—	—			
604	626 091,21	87 461,93	—	—			
605	626 114,56	87 459,45	—	—			
592	626 127,16	87 458,13	—	—			

2. Сведения о частях границ уточняемого земельного участка с кадастровым номером 24:50:0700445:116 :

Обозначение части границ		Горизонтальное проложение (S), м	Описание прохождения части границ	Сведения о согласовании местоположения границ (согласовано/спорное)
от т.	до т.			
1	2	3	4	5
596	н525У	28,94	—	согласовано
н525У	524	42,71		
524	н597У	27,68		
н597У	н598У	24,36		
н598У	596	15,81		

3. Сведения о характеристиках уточняемого земельного участка с кадастровым номером 24:50:0700445:116 :		
№ п/п	Наименование характеристики	Значение характеристики
1	2	3
1.	Адрес земельного участка	660006, Российская Федерация, Красноярский край, Красноярск г, Свердловская ул, уч 315/87
1.1.	Сведения о местоположении земельного участка (при отсутствии адреса) в структурированном в соответствии с федеральной информационной адресной системой виде	—
1.2.	Дополнительные сведения о местоположении земельного участка	—
2.	Площадь земельного участка ± величина погрешности определения (вычисления) площади (Р ± ΔР), м²	1 184 ± 12,00
3.	Формула, примененная для вычисления предельной погрешности определения площади земельного участка, с подставленными значениями и итоговые (вычисленные) значения	3,5*Mt*√(P) = 3,5*0,10*√(1 184) = 12
4.	Площадь земельного участка согласно сведениям Единого государственного реестра недвижимости (Ркад), м²	1 184,00
5.	Оценка расхождения Р и Ркад (Р - Ркад), м²	0
6.	Предельный минимальный и максимальный размеры земельного участка (Рмин и Рмакс), м²	— —
7.	Кадастровый или иной государственный учетный номер (инвентарный) здания, сооружения, объекта незавершенного строительства, расположенного на земельном участке	24:50:0700445:153
8.	Вид (виды) разрешенного использования	—
8.1.	Дополнительные сведения об использовании земельного участка	—
9.	Сведения о земельных участках (землях общего пользования, территории общего пользования), посредством которых обеспечивается доступ	24:50:0700445:150
10.	Иные сведения	При выполнении ККР была выявлена и устранена реестровая ошибка в описании местоположения границ. Исправление реестровой ошибки проведено в связи с выявлением несоответствия фактического местоположения на местности границ ЗУ сведениям ЕГРН.
4. Пояснения к сведениям об уточняемом земельном участке с кадастровым номером 24:50:0700445:116 :		
1.	—	

1. Сведения о характерных точках границ уточняемого земельного участка с кадастровым номером 24:50:0700445:14 :

Система координат МСК-167 (24) Зона № 4

Обозначение характерных точек границ	Координаты, м				Метод определения координат	Формулы, примененные для расчета средней квадратической погрешности определения координат характерных точек границ (Mt), с подставленными в такие формулы значениями и итоговые (вычисленные) значения Mt, м	Описание закрепления точки
	содержатся в Едином государственном реестре недвижимости		определены в результате выполнения комплексных кадастровых работ				
	X	Y	X	Y			
1	2	3	4	5	6	7	8
408	626 148,12	87 321,56	626 148,12	87 321,56	Метод спутниковых геодезических измерений (определений)	√(m0^2 + m1^2) = √(0,10^2 + 0,10^2) = 0,10	—
409	626 152,56	87 337,97	626 152,56	87 337,97			
н410У	—	—	626 151,75	87 337,98			
411	626 116,45	87 338,63	626 116,45	87 338,63			
412	626 112,67	87 321,58	626 112,67	87 321,58			
408	626 148,12	87 321,56	626 148,12	87 321,56			

2. Сведения о частях границ уточняемого земельного участка с кадастровым номером 24:50:0700445:14 :

Обозначение части границ		Горизонтальное проложение (S), м	Описание прохождения части границ	Сведения о согласовании местоположения границ (согласовано/спорное)
от т.	до т.			
1	2	3	4	5
408	409	17,00	—	согласовано
409	н410У	0,81		
н410У	411	35,31		
411	412	17,46		
412	408	35,45		

3. Сведения о характеристиках уточняемого земельного участка с кадастровым номером 24:50:0700445:14 :

№ п/п	Наименование характеристики	Значение характеристики
1	2	3

1	2	3
1.	Адрес земельного участка	660006, Российская Федерация, Красноярский край, Красноярск г, Свердловская ул, уч 315/82
1.1.	Сведения о местоположении земельного участка (при отсутствии адреса) в структурированном в соответствии с федеральной информационной адресной системой виде	—
1.2.	Дополнительные сведения о местоположении земельного участка	—
2.	Площадь земельного участка ± величина погрешности определения (вычисления) площади (Р ± ΔР), м²	600 ± 9,00
3.	Формула, примененная для вычисления предельной погрешности определения площади земельного участка, с подставленными значениями и итоговые (вычисленные) значения	3,5*Mt*√(P) = 3,5*0,10*√(600) = 9
4.	Площадь земельного участка согласно сведениям Единого государственного реестра недвижимости (Ркад), м²	600,00
5.	Оценка расхождения Р и Ркад (Р - Ркад), м²	0
6.	Предельный минимальный и максимальный размеры земельного участка (Рмин и Рмакс), м²	— —
7.	Кадастровый или иной государственный учетный номер (инвентарный) здания, сооружения, объекта незавершенного строительства, расположенного на земельном участке	—
8.	Вид (виды) разрешенного использования	—
8.1.	Дополнительные сведения об использовании земельного участка	—
9.	Сведения о земельных участках (землях общего пользования, территории общего пользования), посредством которых обеспечивается доступ	24:50:0700445:150
10.	Иные сведения	устранены области чересполосицы (путем добавления/исключения точек ЗУ, создающих такие области).
4. Пояснения к сведениям об уточняемом земельном участке с кадастровым номером		24:50:0700445:14 :
1.	—	

1. Сведения о характерных точках границ уточняемого земельного участка с кадастровым номером 24:50:0700445:15 :

Система координат МСК-167 (24) Зона № 4

Обозначение характерных точек границ	Координаты, м				Метод определения координат	Формулы, примененные для расчета средней квадратической погрешности определения координат характерных точек границ (Mt), с подставленными в такие формулы значениями и итоговые (вычисленные) значения Mt, м	Описание закрепления точки
	содержатся в Едином государственном реестре недвижимости		определены в результате выполнения комплексных кадастровых работ				
	X	Y	X	Y			
1	2	3	4	5	6	7	8
413	626 121,22	87 357,04	—	—	Метод спутниковых геодезических измерений (определений)	√(m0^2 + m1^2) = √(0,10^2 + 0,10^2) = 0,10	Временный межевой знак
414	626 121,17	87 356,85	—	—			Долговременный межевой знак
415	626 123,02	87 356,74	—	—			
416	626 127,32	87 372,64	—	—		0,10	
347	626 131,52	87 388,54	—	—			—
400	626 112,70	87 389,09	—	—			
417	626 107,62	87 362,34	—	—			Временный межевой знак
н343У	—	—	626 130,54	87 390,66		√(m0^2 + m1^2) = √(0,10^2 + 0,10^2) = 0,10	—
н399У	—	—	626 113,08	87 394,07			
н418У	—	—	626 111,66	87 389,52			
н419У	—	—	626 105,73	87 366,34			
н420У	—	—	626 104,44	87 358,96			

1	2	3	4	5	6	7	8
н421У	—	—	626 120,83	87 357,15	Метод спутниковых геодезических измерений (определений)	√(m0^2 + m1^2) = √(0,10^2 + 0,10^2) = 0,10	—
н422У	—	—	626 125,32	87 372,89			
н344У	—	—	626 130,19	87 389,50			
413	626 121,22	87 357,04	—	—			Временный межевой знак

2. Сведения о частях границ уточняемого земельного участка с кадастровым номером 24:50:0700445:15 :

Обозначение части границ		Горизонтальное проложение (S), м	Описание прохождения части границ	Сведения о согласовании местоположения границ (согласовано/спорное)
от т.	до т.			
1	2	3	4	5
н343У	н399У	17,79	—	согласовано
н399У	н418У	4,77		
н418У	н419У	23,93		
н419У	н420У	7,49		
н420У	н421У	16,49		
н421У	н422У	16,37		
н422У	н344У	17,31		
н344У	н343У	1,21		

3. Сведения о характеристиках уточняемого земельного участка с кадастровым номером 24:50:0700445:15 :

№ п/п	Наименование характеристики	Значение характеристики
1	2	3
1.	Адрес земельного участка	660006, Российская Федерация, Красноярский край, Красноярск г, Свердловская ул, уч 315/86
1.1.	Сведения о местоположении земельного участка (при отсутствии адреса) в структурированном в соответствии с федеральной информационной адресной системой виде	—
1.2.	Дополнительные сведения о местоположении земельного участка	—
2.	Площадь земельного участка ± величина погрешности определения (вычисления) площади (Р ± ΔР), м²	616 ± 9,00

1	2	3
3.	Формула, примененная для вычисления предельной погрешности определения площади земельного участка, с подставленными значениями и итоговые (вычисленные) значения	3,5*Mt*√(P) = 3,5*0,10*√(616) = 9
4.	Площадь земельного участка согласно сведениям Единого государственного реестра недвижимости (Ркад), м²	525,00
5.	Оценка расхождения Р и Ркад (Р - Ркад), м²	91
6.	Предельный минимальный и максимальный размеры земельного участка (Рмин и Рмакс), м²	— —
7.	Кадастровый или иной государственный учетный номер (инвентарный) здания, сооружения, объекта незавершенного строительства, расположенного на земельном участке	—
8.	Вид (виды) разрешенного использования	—
8.1.	Дополнительные сведения об использовании земельного участка	—
9.	Сведения о земельных участках (землях общего пользования, территории общего пользования), посредством которых обеспечивается доступ	24:50:0700445:150
10.	Иные сведения	При выполнении ККР была выявлена и устранена реестровая ошибка в описании местоположения границ. Исправление реестровой ошибки проведено в связи с выявлением несоответствия фактического местоположения на местности границ ЗУ сведениям ЕГРН.

4. Пояснения к сведениям об уточняемом земельном участке с кадастровым номером 24:50:0700445:15 :

1.	—

1. Сведения о характерных точках границ уточняемого земельного участка с кадастровым номером 24:50:0700445:74 :

Система координат МСК-167 (24) Зона № 4

Обозначение характерных точек границ	Координаты, м				Метод определения координат	Формулы, примененные для расчета средней квадратической погрешности определения координат характерных точек границ (Mt), с подставленными в такие формулы значениями и итоговые (вычисленные) значения Mt, м	Описание закрепления точки
	содержатся в Едином государственном реестре недвижимости		определены в результате выполнения комплексных кадастровых работ				
	X	Y	X	Y			
1	2	3	4	5	6	7	8

1	2	3	4	5	6	7	8
483	626 156,86	87 354,62	626 156,86	87 354,62	Метод спутниковых геодезических измерений (определений)	√(m0^2 + m1^2) = √(0,10^2 + 0,10^2) = 0,10	—
484	626 156,86	87 354,72	626 156,86	87 354,72			
438	626 161,27	87 370,89	626 161,27	87 370,89			Долговременный межевой знак
н422У	—	—	626 125,32	87 372,89			—
н421У	—	—	626 120,83	87 357,15			
413	—	—	626 121,22	87 357,04			Временный межевой знак
414	—	—	626 121,17	87 356,85			Долговременный межевой знак
415	—	—	626 123,02	87 356,74			
416	626 127,32	87 372,64	—	—		0,10	
485	626 123,07	87 356,93	626 123,07	87 356,93		√(m0^2 + m1^2) = √(0,10^2 + 0,10^2) = 0,10	—
486	626 129,67	87 356,22	626 129,67	87 356,22			
487	626 139,50	87 355,64	626 139,50	87 355,64			
488	626 149,23	87 355,12	626 149,23	87 355,12			
483	626 156,86	87 354,62	626 156,86	87 354,62			

2. Сведения о частях границ уточняемого земельного участка с кадастровым номером 24:50:0700445:74 :

Обозначение части границ		Горизонтальное проложение (S), м	Описание прохождения части границ	Сведения о согласовании местоположения границ (согласовано/спорное)
от т.	до т.			
1	2	3	4	5
483	484	0,10	—	согласовано
484	438	16,76		
438	н422У	36,01		

1	2	3	4	5
н422У	н421У	16,37	—	согласовано
н421У	413	0,41		
413	414	0,20		
414	415	1,85		
415	485	0,20		
485	486	6,64		
486	487	9,85		
487	488	9,74		
488	483	7,65		

3. Сведения о характеристиках уточняемого земельного участка с кадастровым номером 24:50:0700445:74 :

№ п/п	Наименование характеристики	Значение характеристики
1	2	3
1.	Адрес земельного участка	660006, Российская Федерация, Красноярский край, Красноярск г, Свердловская ул, уч 315/80
1.1.	Сведения о местоположении земельного участка (при отсутствии адреса) в структурированном в соответствии с федеральной информационной адресной системой виде	—
1.2.	Дополнительные сведения о местоположении земельного участка	—
2.	Площадь земельного участка ± величина погрешности определения (вычисления) площади (Р ± ΔР), м²	591 ± 9,00
3.	Формула, примененная для вычисления предельной погрешности определения площади земельного участка, с подставленными значениями и итоговые (вычисленные) значения	3,5*Mt*√(P) = 3,5*0,10*√(591) = 9
4.	Площадь земельного участка согласно сведениям Единого государственного реестра недвижимости (Ркад), м²	554,00
5.	Оценка расхождения Р и Ркад (Р - Ркад), м²	37
6.	Предельный минимальный и максимальный размеры земельного участка (Рмин и Рмакс), м²	— —
7.	Кадастровый или иной государственный учетный номер (инвентарный) здания, сооружения, объекта незавершенного строительства, расположенного на земельном участке	—
8.	Вид (виды) разрешенного использования	—
8.1.	Дополнительные сведения об использовании земельного участка	—

1	2	3
9.	Сведения о земельных участках (землях общего пользования, территории общего пользования), посредством которых обеспечивается доступ	24:50:0700445:150
10.	Иные сведения	При выполнении ККР была выявлена и устранена реестровая ошибка в описании местоположения границ. Исправление реестровой ошибки проведено в связи с выявлением несоответствия фактического местоположения на местности границ ЗУ сведениям ЕГРН.

4. Пояснения к сведениям об уточняемом земельном участке с кадастровым номером 24:50:0700445:74 :

1.	—

1. Сведения о характерных точках границ уточняемого земельного участка с кадастровым номером 24:50:0700445:19 :

Система координат МСК-167 (24) Зона № 4

Обозначение характерных точек границ	Координаты, м				Метод определения координат	Формулы, примененные для расчета средней квадратической погрешности определения координат характерных точек границ (Mt), с подставленными в такие формулы значениями и итоговые (вычисленные) значения Mt, м	Описание закрепления точки
	содержатся в Едином государственном реестре недвижимости		определены в результате выполнения комплексных кадастровых работ				
	X	Y	X	Y			
1	2	3	4	5	6	7	8
342	626 165,72	87 387,33	626 165,72	87 387,33	Метод спутниковых геодезических измерений (определений)	√(m0^2 + m1^2) = √(0,10^2 + 0,10^2) = 0,10	—
н344У	—	—	626 130,19	87 389,50			
н422У	—	—	626 125,32	87 372,89			
347	626 131,52	87 388,54	—	—		0,10	
416	626 127,32	87 372,64	—	—			Долговременный межевой знак
438	626 161,27	87 370,89	626 161,27	87 370,89		√(m0^2 + m1^2) = √(0,10^2 + 0,10^2) = 0,10	
342	626 165,72	87 387,33	626 165,72	87 387,33			—

2. Сведения о частях границ уточняемого земельного участка с кадастровым номером 24:50:0700445:19 :

Обозначение части границ		Горизонтальное проложение (S), м	Описание прохождения части границ	Сведения о согласовании местоположения границ (согласовано/спорное)
от т.	до т.			
1	2	3	4	5
342	н344У	35,60	—	согласовано
н344У	н422У	17,31		
н422У	438	36,01		
438	342	17,03		

3. Сведения о характеристиках уточняемого земельного участка с кадастровым номером 24:50:0700445:19 :

№ п/п	Наименование характеристики	Значение характеристики
1	2	3
1.	Адрес земельного участка	660006, Российская Федерация, Красноярский край, Красноярск г, Свердловская ул, уч 315/79
1.1.	Сведения о местоположении земельного участка (при отсутствии адреса) в структурированном в соответствии с федеральной информационной адресной системой виде	—
1.2.	Дополнительные сведения о местоположении земельного участка	—
2.	Площадь земельного участка ± величина погрешности определения (вычисления) площади (Р ± ΔР), м²	600 ± 9,00
3.	Формула, примененная для вычисления предельной погрешности определения площади земельного участка, с подставленными значениями и итоговые (вычисленные) значения	3,5*Mt*√(P) = 3,5*0,10*√(600) = 9
4.	Площадь земельного участка согласно сведениям Единого государственного реестра недвижимости (Ркад), м²	557,00
5.	Оценка расхождения Р и Ркад (Р - Ркад), м²	43
6.	Предельный минимальный и максимальный размеры земельного участка (Рмин и Рмакс), м²	— —
7.	Кадастровый или иной государственный учетный номер (инвентарный) здания, сооружения, объекта незавершенного строительства, расположенного на земельном участке	24:50:0700445:177
8.	Вид (виды) разрешенного использования	—
8.1.	Дополнительные сведения об использовании земельного участка	—

1	2	3
9.	Сведения о земельных участках (землях общего пользования, территории общего пользования), посредством которых обеспечивается доступ	24:50:0700445:150
10.	Иные сведения	При выполнении ККР была выявлена и устранена реестровая ошибка в описании местоположения границ. Исправление реестровой ошибки проведено в связи с выявлением несоответствия фактического местоположения на местности границ ЗУ сведениям ЕГРН.

4. Пояснения к сведениям об уточняемом земельном участке с кадастровым номером 24:50:0700445:19 :

1.	—

1. Сведения о характерных точках границ уточняемого земельного участка с кадастровым номером 24:50:0700445:2 :

Система координат МСК-167 (24) Зона № 4

Обозначение характерных точек границ	Координаты, м				Метод определения координат	Формулы, примененные для расчета средней квадратической погрешности определения координат характерных точек границ (Mt), с подставленными в такие формулы значениями и итоговые (вычисленные) значения Mt, м	Описание закрепления точки
	содержатся в Едином государственном реестре недвижимости		определены в результате выполнения комплексных кадастровых работ				
	X	Y	X	Y			
1	2	3	4	5	6	7	8
342	626 165,72	87 387,33	626 165,72	87 387,33	Метод спутниковых геодезических измерений (определений)	√(m0^2 + m1^2) = √(0,10^2 + 0,10^2) = 0,10	—
н31У	—	—	626 169,12	87 404,14			
н30У	—	—	626 153,70	87 405,12			
н29У	—	—	626 135,14	87 405,73			
н343У	—	—	626 130,54	87 390,66			
н344У	—	—	626 130,19	87 389,50			
345	626 169,30	87 404,97	—	—		0,10	

1	2	3	4	5	6	7	8
346	626 136,02	87 406,18	—	—	Метод спутниковых геодезических измерений (определений)	0,10	—
347	626 131,52	87 388,54	—	—			
342	626 165,72	87 387,33	626 165,72	87 387,33		√(m0^2 + m1^2) = √(0,10^2 + 0,10^2) = 0,10	

2. Сведения о частях границ уточняемого земельного участка с кадастровым номером 24:50:0700445:2 :

Обозначение части границ		Горизонтальное проложение (S), м	Описание прохождения части границ	Сведения о согласовании местоположения границ (согласовано/спорное)
от т.	до т.			
1	2	3	4	5
342	н31У	17,15	—	согласовано
н31У	н30У	15,45		
н30У	н29У	18,57		
н29У	н343У	15,76		
н343У	н344У	1,21		
н344У	342	35,60		

3. Сведения о характеристиках уточняемого земельного участка с кадастровым номером 24:50:0700445:2 :

№ п/п	Наименование характеристики	Значение характеристики
1	2	3
1.	Адрес земельного участка	—
1.1.	Сведения о местоположении земельного участка (при отсутствии адреса) в структурированном в соответствии с федеральной информационной адресной системой виде	—
1.2.	Дополнительные сведения о местоположении земельного участка	—
2.	Площадь земельного участка ± величина погрешности определения (вычисления) площади (Р ± ΔР), м²	586 ± 8,00
3.	Формула, примененная для вычисления предельной погрешности определения площади земельного участка, с подставленными значениями и итоговые (вычисленные) значения	3,5*Mt*√(P) = 3,5*0,10*√(586) = 8
4.	Площадь земельного участка согласно сведениям Единого государственного реестра недвижимости (Ркад), м²	600,00
5.	Оценка расхождения Р и Ркад (Р - Ркад), м²	14

1	2	3
6.	Предельный минимальный и максимальный размеры земельного участка (Рмин и Рмакс), м²	— —
7.	Кадастровый или иной государственный учетный номер (инвентарный) здания, сооружения, объекта незавершенного строительства, расположенного на земельном участке	—
8.	Вид (виды) разрешенного использования	—
8.1.	Дополнительные сведения об использовании земельного участка	—
9.	Сведения о земельных участках (землях общего пользования, территории общего пользования), посредством которых обеспечивается доступ	24:50:0700445:150
10.	Иные сведения	При выполнении ККР была выявлена и устранена реестровая ошибка в описании местоположения границ. Исправление реестровой ошибки проведено в связи с выявлением несоответствия фактического местоположения на местности границ ЗУ сведениям ЕГРН.

4. Пояснения к сведениям об уточняемом земельном участке с кадастровым номером 24:50:0700445:2 :

1.	—

1. Сведения о характерных точках границ уточняемого земельного участка с кадастровым номером 24:50:0700445:12 :

Система координат МСК-167 (24) Зона № 4

Обозначение характерных точек границ	Координаты, м				Метод определения координат	Формулы, примененные для расчета средней квадратической погрешности определения координат характерных точек границ (Mt), с подставленными в такие формулы значениями и итоговые (вычисленные) значения Mt, м	Описание закрепления точки
	содержатся в Едином государственном реестре недвижимости		определены в результате выполнения комплексных кадастровых работ				
	X	Y	X	Y			
1	2	3	4	5	6	7	8
396	626 135,67	87 404,80	—	—	Метод спутниковых геодезических измерений (определений)	0,10	—
24	626 140,64	87 421,33	626 140,64	87 421,33		√(m0^2 + m1^2) = √(0,10^2 + 0,10^2) = 0,10	
н27У	—	—	626 122,90	87 425,62			
н397У	—	—	626 122,39	87 423,97			

1	2	3	4	5	6	7	8
398	626 122,40	87 423,97	—	—	Метод спутниковых геодезических измерений (определений)	0,10	—
н399У	—	—	626 113,08	87 394,07		√(m0^2 + m1^2) = √(0,10^2 + 0,10^2) = 0,10	
н343У	—	—	626 130,54	87 390,66			
н29У	—	—	626 135,14	87 405,73			
400	626 112,70	87 389,09	—	—		0,10	
347	626 131,52	87 388,54	—	—			
396	626 135,67	87 404,80	—	—			

2. Сведения о частях границ уточняемого земельного участка с кадастровым номером 24:50:0700445:12 :

Обозначение части границ		Горизонтальное проложение (S), м	Описание прохождения части границ	Сведения о согласовании местоположения границ (согласовано/спорное)
от т.	до т.			
1	2	3	4	5
24	н27У	18,25	—	согласовано
н27У	н397У	1,73		
н397У	н399У	31,32		
н399У	н343У	17,79		
н343У	н29У	15,76		
н29У	24	16,54		

3. Сведения о характеристиках уточняемого земельного участка с кадастровым номером 24:50:0700445:12 :

№ п/п	Наименование характеристики	Значение характеристики
1	2	3
1.	Адрес земельного участка	660006, Российская Федерация, Красноярский край, Красноярск г, Свердловская ул, уч 315/85
1.1.	Сведения о местоположении земельного участка (при отсутствии адреса) в структурированном в соответствии с федеральной информационной адресной системой виде	—
1.2.	Дополнительные сведения о местоположении земельного участка	—

1	2	3
2.	Площадь земельного участка ± величина погрешности определения (вычисления) площади (Р ± ΔР), м²	580 ± 8,00
3.	Формула, примененная для вычисления предельной погрешности определения площади земельного участка, с подставленными значениями и итоговые (вычисленные) значения	3,5*Mt*√(P) = 3,5*0,10*√(580) = 8
4.	Площадь земельного участка согласно сведениям Единого государственного реестра недвижимости (Ркад), м²	636,00
5.	Оценка расхождения Р и Ркад (Р - Ркад), м²	56
6.	Предельный минимальный и максимальный размеры земельного участка (Рмин и Рмакс), м²	— —
7.	Кадастровый или иной государственный учетный номер (инвентарный) здания, сооружения, объекта незавершенного строительства, расположенного на земельном участке	—
8.	Вид (виды) разрешенного использования	—
8.1.	Дополнительные сведения об использовании земельного участка	—
9.	Сведения о земельных участках (землях общего пользования, территории общего пользования), посредством которых обеспечивается доступ	24:50:0700445:150
10.	Иные сведения	При выполнении ККР была выявлена и устранена реестровая ошибка в описании местоположения границ. Исправление реестровой ошибки проведено в связи с выявлением несоответствия фактического местоположения на местности границ ЗУ сведениям ЕГРН.

4. Пояснения к сведениям об уточняемом земельном участке с кадастровым номером 24:50:0700445:12 :

1.	—

1. Сведения о характерных точках границ уточняемого земельного участка с кадастровым номером 24:50:0700445:83 :

Система координат МСК-167 (24) Зона № 4

Обозначение характерных точек границ	Координаты, м				Метод определения координат	Формулы, примененные для расчета средней квадратической погрешности определения координат характерных точек границ (Mt), с подставленными в такие формулы значениями и итоговые (вычисленные) значения Mt, м	Описание закрепления точки
	содержатся в Едином государственном реестре недвижимости		определены в результате выполнения комплексных кадастровых работ				
	X	Y	X	Y			

1	2	3	4	5	6	7	8
7	626 183,99	87 451,08	626 183,99	87 451,08	Метод спутниковых геодезических измерений (определений)	√(m0^2 + m1^2) = √(0,10^2 + 0,10^2) = 0,10	—
504	626 182,95	87 458,46	626 182,95	87 458,46			
н505У	—	—	626 166,64	87 463,48		√(m0^2 + m1^2) = √(0,10^2 + 0,10^2) = 0,14	
506	626 166,37	87 460,00	—	—		0,10	
507	626 148,02	87 470,40	626 148,02	87 470,40		√(m0^2 + m1^2) = √(0,10^2 + 0,10^2) = 0,10	
508	626 146,90	87 469,69	626 146,90	87 469,69			
509	626 135,67	87 471,51	626 135,67	87 471,51			
н25У	—	—	626 131,54	87 454,52		√(m0^2 + m1^2) = √(0,10^2 + 0,10^2) = 0,14	
н8У	—	—	626 147,56	87 451,93			
510	626 130,62	87 450,69	—	—		0,10	
511	626 149,17	87 450,81	—	—			
7	626 183,99	87 451,08	626 183,99	87 451,08		√(m0^2 + m1^2) = √(0,10^2 + 0,10^2) = 0,10	

2. Сведения о частях границ уточняемого земельного участка с кадастровым номером 24:50:0700445:83 :

Обозначение части границ		Горизонтальное проложение (S), м	Описание прохождения части границ	Сведения о согласовании местоположения границ (согласовано/спорное)
от т.	до т.			
1	2	3	4	5
7	504	7,45	—	согласовано
504	н505У	17,07		
н505У	507	19,86		
507	508	1,33		
508	509	11,38		
509	н25У	17,48		
н25У	н8У	16,23		

1	2	3	4	5
н8У	7	36,44	—	согласовано

3. Сведения о характеристиках уточняемого земельного участка с кадастровым номером 24:50:0700445:83 :

№ п/п	Наименование характеристики	Значение характеристики
1	2	3
1.	Адрес земельного участка	660006, Российская Федерация, Красноярский край, Красноярск г, Свердловская ул, уч 315/76
1.1.	Сведения о местоположении земельного участка (при отсутствии адреса) в структурированном в соответствии с федеральной информационной адресной системой виде	—
1.2.	Дополнительные сведения о местоположении земельного участка	—
2.	Площадь земельного участка ± величина погрешности определения (вычисления) площади (Р ± ΔР), м²	700 ± 9,00
3.	Формула, примененная для вычисления предельной погрешности определения площади земельного участка, с подставленными значениями и итоговые (вычисленные) значения	3,5*Mt*√(P) = 3,5*0,10*√(700) = 9
4.	Площадь земельного участка согласно сведениям Единого государственного реестра недвижимости (Ркад), м²	700,00
5.	Оценка расхождения Р и Ркад (Р - Ркад), м²	0
6.	Предельный минимальный и максимальный размеры земельного участка (Рмин и Рмакс), м²	— —
7.	Кадастровый или иной государственный учетный номер (инвентарный) здания, сооружения, объекта незавершенного строительства, расположенного на земельном участке	—
8.	Вид (виды) разрешенного использования	—
8.1.	Дополнительные сведения об использовании земельного участка	—
9.	Сведения о земельных участках (землях общего пользования, территории общего пользования), посредством которых обеспечивается доступ	24:50:0700445:150
10.	Иные сведения	При выполнении ККР была выявлена и устранена реестровая ошибка в описании местоположения границ. Исправление реестровой ошибки проведено в связи с выявлением несоответствия фактического местоположения на местности границ ЗУ сведениям ЕГРН.

4. Пояснения к сведениям об уточняемом земельном участке с кадастровым номером 24:50:0700445:83 :

1.	—

1. Сведения о характерных точках границ уточняемого земельного участка с кадастровым номером 24:50:0700445:3 :

Система координат МСК-167 (24) Зона № 4

Обозначение характерных точек границ	Координаты, м				Метод определения координат	Формулы, примененные для расчета средней квадратической погрешности определения координат характерных точек границ (Mt), с подставленными в такие формулы значениями и итоговые (вычисленные) значения Mt, м	Описание закрепления точки
	содержатся в Едином государственном реестре недвижимости		определены в результате выполнения комплексных кадастровых работ				
	X	Y	X	Y			
1	2	3	4	5	6	7	8
348	626 193,55	87 359,33	626 193,55	87 359,33	Метод спутниковых геодезических измерений (определений)	√(m0^2 + m1^2) = √(0,10^2 + 0,10^2) = 0,10	—
349	626 198,76	87 377,84	626 198,76	87 377,84			
н350У	—	—	626 197,97	87 378,07			
н351У	—	—	626 169,92	87 383,54			
352	626 170,14	87 383,37	—	—		0,10	
353	626 164,79	87 363,87	626 164,79	87 363,87		√(m0^2 + m1^2) = √(0,10^2 + 0,10^2) = 0,10	
348	626 193,55	87 359,33	626 193,55	87 359,33			

2. Сведения о частях границ уточняемого земельного участка с кадастровым номером 24:50:0700445:3 :

Обозначение части границ		Горизонтальное проложение (S), м	Описание прохождения части границ	Сведения о согласовании местоположения границ (согласовано/спорное)
от т.	до т.			
1	2	3	4	5
348	349	19,23	—	согласовано
349	н350У	0,82		
н350У	н351У	28,58		
н351У	353	20,33		
353	348	29,12		

3. Сведения о характеристиках уточняемого земельного участка с кадастровым номером 24:50:0700445:3 :		
№ п/п	Наименование характеристики	Значение характеристики
1	2	3
1.	Адрес земельного участка	660006, Российская Федерация, Красноярский край, Красноярск г, Свердловская ул, уч 315/72
1.1.	Сведения о местоположении земельного участка (при отсутствии адреса) в структурированном в соответствии с федеральной информационной адресной системой виде	—
1.2.	Дополнительные сведения о местоположении земельного участка	—
2.	Площадь земельного участка ± величина погрешности определения (вычисления) площади (Р ± ΔР), м²	577 ± 8,00
3.	Формула, примененная для вычисления предельной погрешности определения площади земельного участка, с подставленными значениями и итоговые (вычисленные) значения	3,5*Mt*√(P) = 3,5*0,10*√(577) = 8
4.	Площадь земельного участка согласно сведениям Единого государственного реестра недвижимости (Ркад), м²	572,00
5.	Оценка расхождения Р и Ркад (Р - Ркад), м²	5
6.	Предельный минимальный и максимальный размеры земельного участка (Рмин и Рмакс), м²	— —
7.	Кадастровый или иной государственный учетный номер (инвентарный) здания, сооружения, объекта незавершенного строительства, расположенного на земельном участке	24:50:0700445:450
8.	Вид (виды) разрешенного использования	—
8.1.	Дополнительные сведения об использовании земельного участка	—
9.	Сведения о земельных участках (землях общего пользования, территории общего пользования), посредством которых обеспечивается доступ	24:50:0700445:150
10.	Иные сведения	устранены области чересполосицы (путем добавления/исключения точек ЗУ, создающих такие области).
4. Пояснения к сведениям об уточняемом земельном участке с кадастровым номером 24:50:0700445:3 :		
1.	—	

1. Сведения о характерных точках границ уточняемого земельного участка с кадастровым номером 24:50:0700445:102 :

Система координат МСК-167 (24) Зона № 4

Обозначение характерных точек границ	Координаты, м				Метод определения координат	Формулы, примененные для расчета средней квадратической погрешности определения координат характерных точек границ (Mt), с подставленными в такие формулы значениями и итоговые (вычисленные) значения Mt, м	Описание закрепления точки
	содержатся в Едином государственном реестре недвижимости		определены в результате выполнения комплексных кадастровых работ				
	X	Y	X	Y			
1	2	3	4	5	6	7	8
517	626 210,17	87 418,23	—	—	Метод спутниковых геодезических измерений (определений)	0,10	—
552	—	—	626 214,67	87 437,44		√(m0^2 + m1^2) = √(0,10^2 + 0,10^2) = 0,10	
553	—	—	626 185,08	87 439,12			
554	626 215,40	87 436,74	—	—		0,10	
555	626 185,39	87 439,10	—	—			
513	626 179,42	87 419,75	626 179,42	87 419,75		√(m0^2 + m1^2) = √(0,10^2 + 0,10^2) = 0,10	
512	626 180,17	87 419,72	626 180,17	87 419,72			
н516У	—	—	626 209,16	87 419,13			
517	626 210,17	87 418,23	—	—		0,10	

2. Сведения о частях границ уточняемого земельного участка с кадастровым номером 24:50:0700445:102 :

Обозначение части границ		Горизонтальное проложение (S), м	Описание прохождения части границ	Сведения о согласовании местоположения границ (согласовано/спорное)
от т.	до т.			
1	2	3	4	5
552	553	29,64	—	согласовано
553	513	20,18		

1	2	3	4	5
513	512	0,75	—	согласовано
512	н516У	29,00		
н516У	552	19,12		

3. Сведения о характеристиках уточняемого земельного участка с кадастровым номером 24:50:0700445:102 :

№ п/п	Наименование характеристики	Значение характеристики
1	2	3
1.	Адрес земельного участка	660006, Российская Федерация, Красноярский край, Красноярск г, Свердловская ул, уч 315/69
1.1.	Сведения о местоположении земельного участка (при отсутствии адреса) в структурированном в соответствии с федеральной информационной адресной системой виде	—
1.2.	Дополнительные сведения о местоположении земельного участка	—
2.	Площадь земельного участка ± величина погрешности определения (вычисления) площади (Р ± ΔР), м²	566 ± 8,00
3.	Формула, примененная для вычисления предельной погрешности определения площади земельного участка, с подставленными значениями и итоговые (вычисленные) значения	3,5*Mt*√(P) = 3,5*0,10*√(566) = 8
4.	Площадь земельного участка согласно сведениям Единого государственного реестра недвижимости (Ркад), м²	586,00
5.	Оценка расхождения Р и Ркад (Р - Ркад), м²	20
6.	Предельный минимальный и максимальный размеры земельного участка (Рмин и Рмакс), м²	— —
7.	Кадастровый или иной государственный учетный номер (инвентарный) здания, сооружения, объекта незавершенного строительства, расположенного на земельном участке	24:50:0700445:461; 24:50:0700445:457
8.	Вид (виды) разрешенного использования	—
8.1.	Дополнительные сведения об использовании земельного участка	—
9.	Сведения о земельных участках (землях общего пользования, территории общего пользования), посредством которых обеспечивается доступ	24:50:0700445:150
10.	Иные сведения	При выполнении ККР была выявлена и устранена реестровая ошибка в описании местоположения границ. Исправление реестровой ошибки проведено в связи с выявлением несоответствия фактического местоположения на местности границ ЗУ сведениям ЕГРН.

4. Пояснения к сведениям об уточняемом земельном участке с кадастровым номером 24:50:0700445:102 :

1.	—

1. Сведения о характерных точках границ уточняемого земельного участка с кадастровым номером 24:50:0700445:88 :

Система координат МСК-167 (24) Зона № 4

Обозначение характерных точек границ	Координаты, м				Метод определения координат	Формулы, примененные для расчета средней квадратической погрешности определения координат характерных точек границ (Mt), с подставленными в такие формулы значениями и итоговые (вычисленные) значения Mt, м	Описание закрепления точки
	содержатся в Едином государственном реестре недвижимости		определены в результате выполнения комплексных кадастровых работ				
	X	Y	X	Y			
1	2	3	4	5	6	7	8
512	626 180,17	87 419,72	626 180,17	87 419,72	Метод спутниковых геодезических измерений (определений)	√(m0^2 + m1^2) = √(0,10^2 + 0,10^2) = 0,10	—
513	626 179,42	87 419,75	626 179,42	87 419,75			
514	626 173,78	87 401,30	626 173,78	87 401,30			
515	626 203,49	87 399,91	626 203,49	87 399,91			
н516У	—	—	626 209,16	87 419,13			
517	626 210,17	87 418,23	—	—		0,10	
512	626 180,17	87 419,72	626 180,17	87 419,72		√(m0^2 + m1^2) = √(0,10^2 + 0,10^2) = 0,10	

2. Сведения о частях границ уточняемого земельного участка с кадастровым номером 24:50:0700445:88 :

Обозначение части границ		Горизонтальное проложение (S), м	Описание прохождения части границ	Сведения о согласовании местоположения границ (согласовано/спорное)
от т.	до т.			
1	2	3	4	5
512	513	0,75	—	согласовано
513	514	19,29		
514	515	29,74		

1	2	3	4	5
515	н516У	20,04	—	согласовано
н516У	512	29,00		

3. Сведения о характеристиках уточняемого земельного участка с кадастровым номером 24:50:0700445:88 :

№ п/п	Наименование характеристики	Значение характеристики
1	2	3
1.	Адрес земельного участка	660006, Российская Федерация, Красноярский край, Красноярск г, Свердловская ул, уч 315/70
1.1.	Сведения о местоположении земельного участка (при отсутствии адреса) в структурированном в соответствии с федеральной информационной адресной системой виде	—
1.2.	Дополнительные сведения о местоположении земельного участка	—
2.	Площадь земельного участка ± величина погрешности определения (вычисления) площади (Р ± ΔР), м²	565 ± 8,00
3.	Формула, примененная для вычисления предельной погрешности определения площади земельного участка, с подставленными значениями и итоговые (вычисленные) значения	3,5*Mt*√(P) = 3,5*0,10*√(565) = 8
4.	Площадь земельного участка согласно сведениям Единого государственного реестра недвижимости (Ркад), м²	565,00
5.	Оценка расхождения Р и Ркад (Р - Ркад), м²	0
6.	Предельный минимальный и максимальный размеры земельного участка (Рмин и Рмакс), м²	— —
7.	Кадастровый или иной государственный учетный номер (инвентарный) здания, сооружения, объекта незавершенного строительства, расположенного на земельном участке	—
8.	Вид (виды) разрешенного использования	—
8.1.	Дополнительные сведения об использовании земельного участка	—
9.	Сведения о земельных участках (землях общего пользования, территории общего пользования), посредством которых обеспечивается доступ	24:50:0700445:150
10.	Иные сведения	При выполнении ККР была выявлена и устранена реестровая ошибка в описании местоположения границ. Исправление реестровой ошибки проведено в связи с выявлением несоответствия фактического местоположения на местности границ ЗУ сведениям ЕГРН.

4. Пояснения к сведениям об уточняемом земельном участке с кадастровым номером 24:50:0700445:88 :

1.	—

1. Сведения о характерных точках границ уточняемого земельного участка с кадастровым номером 24:50:0700445:130 :

Система координат МСК-167 (24) Зона № 4

Обозначение характерных точек границ	Координаты, м				Метод определения координат	Формулы, примененные для расчета средней квадратической погрешности определения координат характерных точек границ (Mt), с подставленными в такие формулы значениями и итоговые (вычисленные) значения Mt, м	Описание закрепления точки
	содержатся в Едином государственном реестре недвижимости		определены в результате выполнения комплексных кадастровых работ				
	X	Y	X	Y			
1	2	3	4	5	6	7	8
630	626 163,65	87 512,63	—	—	Метод спутниковых геодезических измерений (определений)	0,10	—
631	626 145,27	87 514,33	—	—			
632	626 141,54	87 476,32	—	—			
633	626 159,65	87 474,62	—	—			
н634У	—	—	626 144,95	87 513,88		√(m0^2 + m1^2) = √(0,10^2 + 0,10^2) = 0,10	
635	—	—	626 140,01	87 481,32			
н636У	—	—	626 161,41	87 478,65			
н637У	—	—	626 165,36	87 512,11			
630	626 163,65	87 512,63	—	—		0,10	

2. Сведения о частях границ уточняемого земельного участка с кадастровым номером 24:50:0700445:130 :

Обозначение части границ		Горизонтальное проложение (S), м	Описание прохождения части границ	Сведения о согласовании местоположения границ (согласовано/спорное)
от т.	до т.			
1	2	3	4	5
н634У	635	32,93	—	согласовано

1	2	3	4	5
635	н636У	21,57	—	согласовано
н636У	н637У	33,69		
н637У	н634У	20,49		

3. Сведения о характеристиках уточняемого земельного участка с кадастровым номером 24:50:0700445:130 :

№ п/п	Наименование характеристики	Значение характеристики
1	2	3
1.	Адрес земельного участка	660006, Российская Федерация, Красноярский край, Красноярск г, Свердловская ул, уч 315/96
1.1.	Сведения о местоположении земельного участка (при отсутствии адреса) в структурированном в соответствии с федеральной информационной адресной системой виде	—
1.2.	Дополнительные сведения о местоположении земельного участка	—
2.	Площадь земельного участка ± величина погрешности определения (вычисления) площади (Р ± ΔР), м²	700 ± 9,00
3.	Формула, примененная для вычисления предельной погрешности определения площади земельного участка, с подставленными значениями и итоговые (вычисленные) значения	3,5*Mt*√(P) = 3,5*0,10*√(700) = 9
4.	Площадь земельного участка согласно сведениям Единого государственного реестра недвижимости (Ркад), м²	700,00
5.	Оценка расхождения Р и Ркад (Р - Ркад), м²	0
6.	Предельный минимальный и максимальный размеры земельного участка (Рмин и Рмакс), м²	— —
7.	Кадастровый или иной государственный учетный номер (инвентарный) здания, сооружения, объекта незавершенного строительства, расположенного на земельном участке	24:50:0700445:183; 24:50:0700445:182
8.	Вид (виды) разрешенного использования	—
8.1.	Дополнительные сведения об использовании земельного участка	—
9.	Сведения о земельных участках (землях общего пользования, территории общего пользования), посредством которых обеспечивается доступ	24:50:0700445:150
10.	Иные сведения	При выполнении ККР была выявлена и устранена реестровая ошибка в описании местоположения границ. Исправление реестровой ошибки проведено в связи с выявлением несоответствия фактического местоположения на местности границ ЗУ сведениям ЕГРН.

4. Пояснения к сведениям об уточняемом земельном участке с кадастровым номером 24:50:0700445:130 :

1.	—

1. Сведения о характерных точках границ уточняемого земельного участка с кадастровым номером 24:50:0700445:129 :

Система координат МСК-167 (24) Зона № 4

Обозначение характерных точек границ	Координаты, м				Метод определения координат	Формулы, примененные для расчета средней квадратической погрешности определения координат характерных точек границ (Mt), с подставленными в такие формулы значениями и итоговые (вычисленные) значения Mt, м	Описание закрепления точки
	содержатся в Едином государственном реестре недвижимости		определены в результате выполнения комплексных кадастровых работ				
	X	Y	X	Y			
1	2	3	4	5	6	7	8
520	626 184,08	87 322,65	626 184,08	87 322,65	Метод спутниковых геодезических измерений (определений)	√(m0^2 + m1^2) = √(0,10^2 + 0,10^2) = 0,10	—
490	626 189,52	87 343,04	626 189,52	87 343,04			
489	626 158,88	87 343,18	626 158,88	87 343,18			
521	626 153,39	87 323,95	626 153,39	87 323,95			
520	626 184,08	87 322,65	626 184,08	87 322,65			

2. Сведения о частях границ уточняемого земельного участка с кадастровым номером 24:50:0700445:129 :

Обозначение части границ		Горизонтальное проложение (S), м	Описание прохождения части границ	Сведения о согласовании местоположения границ (согласовано/спорное)
от т.	до т.			
1	2	3	4	5
520	490	21,10	—	согласовано
490	489	30,64		
489	521	20,00		
521	520	30,72		

3. Сведения о характеристиках уточняемого земельного участка с кадастровым номером 24:50:0700445:129 :

№ п/п	Наименование характеристики	Значение характеристики
1	2	3

1	2	3
1.	Адрес земельного участка	660006, Российская Федерация, Красноярский край, Красноярск г, Свердловская ул, уч 315/96
1.1.	Сведения о местоположении земельного участка (при отсутствии адреса) в структурированном в соответствии с федеральной информационной адресной системой виде	—
1.2.	Дополнительные сведения о местоположении земельного участка	—
2.	Площадь земельного участка ± величина погрешности определения (вычисления) площади (Р ± ΔР), м²	611 ± 9,00
3.	Формула, примененная для вычисления предельной погрешности определения площади земельного участка, с подставленными значениями и итоговые (вычисленные) значения	3,5*Mt*√(P) = 3,5*0,10*√(611) = 9
4.	Площадь земельного участка согласно сведениям Единого государственного реестра недвижимости (Ркад), м²	611,00
5.	Оценка расхождения Р и Ркад (Р - Ркад), м²	0
6.	Предельный минимальный и максимальный размеры земельного участка (Рмин и Рмакс), м²	— —
7.	Кадастровый или иной государственный учетный номер (инвентарный) здания, сооружения, объекта незавершенного строительства, расположенного на земельном участке	—
8.	Вид (виды) разрешенного использования	—
8.1.	Дополнительные сведения об использовании земельного участка	—
9.	Сведения о земельных участках (землях общего пользования, территории общего пользования), посредством которых обеспечивается доступ	24:50:0700445:150
10.	Иные сведения	устранено несоответствие сведений ЕГРН требованиям П/393 к точности и методам определения координат характерных точек границ ЗУ.
4. Пояснения к сведениям об уточняемом земельном участке с кадастровым номером		24:50:0700445:129 :
1.	—	

1. Сведения о характерных точках границ уточняемого земельного участка с кадастровым номером 24:50:0700445:69 :

Система координат МСК-167 (24) Зона № 4

Обозначение характерных точек границ	Координаты, м				Метод определения координат	Формулы, примененные для расчета средней квадратической погрешности определения координат характерных точек границ (Mt), с подставленными в такие формулы значениями и итоговые (вычисленные) значения Mt, м	Описание закрепления точки
	содержатся в Едином государственном реестре недвижимости		определены в результате выполнения комплексных кадастровых работ				
	X	Y	X	Y			
1	2	3	4	5	6	7	8
34	626 267,04	87 495,53	626 267,04	87 495,53	Метод спутниковых геодезических измерений (определений)	√(m0^2 + m1^2) = √(0,10^2 + 0,10^2) = 0,10	—
1	626 273,04	87 515,28	626 273,04	87 515,28			
5	626 241,76	87 516,36	626 241,76	87 516,36			
473	626 236,75	87 497,43	626 236,75	87 497,43			
34	626 267,04	87 495,53	626 267,04	87 495,53			

2. Сведения о частях границ уточняемого земельного участка с кадастровым номером 24:50:0700445:69 :

Обозначение части границ		Горизонтальное проложение (S), м	Описание прохождения части границ	Сведения о согласовании местоположения границ (согласовано/спорное)
от т.	до т.			
1	2	3	4	5
34	1	20,64	—	согласовано
1	5	31,30		
5	473	19,58		
473	34	30,35		

3. Сведения о характеристиках уточняемого земельного участка с кадастровым номером 24:50:0700445:69 :

№ п/п	Наименование характеристики	Значение характеристики
1	2	3

1	2	3
1.	Адрес земельного участка	660006, Российская Федерация, Красноярский край, Красноярск г, Свердловская ул, уч 315/51
1.1.	Сведения о местоположении земельного участка (при отсутствии адреса) в структурированном в соответствии с федеральной информационной адресной системой виде	—
1.2.	Дополнительные сведения о местоположении земельного участка	—
2.	Площадь земельного участка ± величина погрешности определения (вычисления) площади (Р ± ΔР), м²	604 ± 9,00
3.	Формула, примененная для вычисления предельной погрешности определения площади земельного участка, с подставленными значениями и итоговые (вычисленные) значения	3,5*Mt*√(P) = 3,5*0,10*√(604) = 9
4.	Площадь земельного участка согласно сведениям Единого государственного реестра недвижимости (Ркад), м²	604,00
5.	Оценка расхождения Р и Ркад (Р - Ркад), м²	0
6.	Предельный минимальный и максимальный размеры земельного участка (Рмин и Рмакс), м²	— —
7.	Кадастровый или иной государственный учетный номер (инвентарный) здания, сооружения, объекта незавершенного строительства, расположенного на земельном участке	24:50:0700445:181
8.	Вид (виды) разрешенного использования	—
8.1.	Дополнительные сведения об использовании земельного участка	—
9.	Сведения о земельных участках (землях общего пользования, территории общего пользования), посредством которых обеспечивается доступ	24:50:0700445:150
10.	Иные сведения	устранено несоответствие сведений ЕГРН требованиям П/393 к точности и методам определения координат характерных точек границ ЗУ.
4. Пояснения к сведениям об уточняемом земельном участке с кадастровым номером		24:50:0700445:69 :
1.	—	

1. Сведения о характерных точках границ уточняемого земельного участка с кадастровым номером 24:50:0700445:77 :

Система координат МСК-167 (24) Зона № 4

Обозначение характерных точек границ	Координаты, м				Метод определения координат	Формулы, примененные для расчета средней квадратической погрешности определения координат характерных точек границ (Mt), с подставленными в такие формулы значениями и итоговые (вычисленные) значения Mt, м	Описание закрепления точки
	содержатся в Едином государственном реестре недвижимости		определены в результате выполнения комплексных кадастровых работ				
	X	Y	X	Y			
1	2	3	4	5	6	7	8
353	626 164,79	87 363,87	626 164,79	87 363,87	Метод спутниковых геодезических измерений (определений)	√(m0^2 + m1^2) = √(0,10^2 + 0,10^2) = 0,10	—
489	626 158,88	87 343,18	626 158,88	87 343,18			
490	626 189,52	87 343,04	626 189,52	87 343,04			
348	626 193,55	87 359,33	626 193,55	87 359,33			
353	626 164,79	87 363,87	626 164,79	87 363,87			

2. Сведения о частях границ уточняемого земельного участка с кадастровым номером 24:50:0700445:77 :

Обозначение части границ		Горизонтальное проложение (S), м	Описание прохождения части границ	Сведения о согласовании местоположения границ (согласовано/спорное)
от т.	до т.			
1	2	3	4	5
353	489	21,52	—	согласовано
489	490	30,64		
490	348	16,78		
348	353	29,12		

3. Сведения о характеристиках уточняемого земельного участка с кадастровым номером 24:50:0700445:77 :

№ п/п	Наименование характеристики	Значение характеристики
1	2	3

1	2	3
1.	Адрес земельного участка	660006, Российская Федерация, Красноярский край, Красноярск г, Свердловская ул, уч 315/73
1.1.	Сведения о местоположении земельного участка (при отсутствии адреса) в структурированном в соответствии с федеральной информационной адресной системой виде	—
1.2.	Дополнительные сведения о местоположении земельного участка	—
2.	Площадь земельного участка ± величина погрешности определения (вычисления) площади (Р ± ΔР), м²	561 ± 8,00
3.	Формула, примененная для вычисления предельной погрешности определения площади земельного участка, с подставленными значениями и итоговые (вычисленные) значения	3,5*Mt*√(P) = 3,5*0,10*√(561) = 8
4.	Площадь земельного участка согласно сведениям Единого государственного реестра недвижимости (Ркад), м²	561,00
5.	Оценка расхождения Р и Ркад (Р - Ркад), м²	0
6.	Предельный минимальный и максимальный размеры земельного участка (Рмин и Рмакс), м²	— —
7.	Кадастровый или иной государственный учетный номер (инвентарный) здания, сооружения, объекта незавершенного строительства, расположенного на земельном участке	24:50:0700445:168
8.	Вид (виды) разрешенного использования	—
8.1.	Дополнительные сведения об использовании земельного участка	—
9.	Сведения о земельных участках (землях общего пользования, территории общего пользования), посредством которых обеспечивается доступ	24:50:0700445:150
10.	Иные сведения	устранено несоответствие сведений ЕГРН требованиям П/393 к точности и методам определения координат характерных точек границ ЗУ.
4. Пояснения к сведениям об уточняемом земельном участке с кадастровым номером		24:50:0700445:77 :
1.	—	

1. Сведения о характерных точках границ уточняемого земельного участка с кадастровым номером 24:50:0700445:78 :

Система координат МСК-167 (24) Зона № 4

Обозначение характерных точек границ	Координаты, м				Метод определения координат	Формулы, примененные для расчета средней квадратической погрешности определения координат характерных точек границ (Mt), с подставленными в такие формулы значениями и итоговые (вычисленные) значения Mt, м	Описание закрепления точки
	содержатся в Едином государственном реестре недвижимости		определены в результате выполнения комплексных кадастровых работ				
	X	Y	X	Y			
1	2	3	4	5	6	7	8
14	626 261,28	87 475,66	626 261,28	87 475,66	Метод спутниковых геодезических измерений (определений)	√(m0^2 + m1^2) = √(0,10^2 + 0,10^2) = 0,10	—
491	626 261,34	87 475,93	626 261,34	87 475,93			
35	626 261,60	87 477,08	626 261,60	87 477,08			
34	626 267,04	87 495,53	626 267,04	87 495,53			
473	626 236,75	87 497,43	626 236,75	87 497,43			
492	626 234,18	87 490,91	626 234,18	87 490,91			
17	626 230,92	87 477,90	626 230,92	87 477,90			
16	626 249,64	87 476,74	626 249,64	87 476,74			
15	626 257,22	87 476,27	626 257,22	87 476,27			
14	626 261,28	87 475,66	626 261,28	87 475,66			

2. Сведения о частях границ уточняемого земельного участка с кадастровым номером 24:50:0700445:78 :

Обозначение части границ		Горизонтальное проложение (S), м	Описание прохождения части границ	Сведения о согласовании местоположения границ (согласовано/спорное)
от т.	до т.			
1	2	3	4	5

1	2	3	4	5
14	491	0,28	—	согласовано
491	35	1,18		
35	34	19,24		
34	473	30,35		
473	492	7,01		
492	17	13,41		
17	16	18,76		
16	15	7,59		
15	14	4,11		

3. Сведения о характеристиках уточняемого земельного участка с кадастровым номером 24:50:0700445:78 :

№ п/п	Наименование характеристики	Значение характеристики
1	2	3
1.	Адрес земельного участка	660006, Российская Федерация, Красноярский край, Красноярск г, Свердловская ул, уч 315/52
1.1.	Сведения о местоположении земельного участка (при отсутствии адреса) в структурированном в соответствии с федеральной информационной адресной системой виде	—
1.2.	Дополнительные сведения о местоположении земельного участка	—
2.	Площадь земельного участка ± величина погрешности определения (вычисления) площади (Р ± ΔР), м²	610 ± 9,00
3.	Формула, примененная для вычисления предельной погрешности определения площади земельного участка, с подставленными значениями и итоговые (вычисленные) значения	3,5*Mt*√(P) = 3,5*0,10*√(610) = 9
4.	Площадь земельного участка согласно сведениям Единого государственного реестра недвижимости (Ркад), м²	610,00
5.	Оценка расхождения Р и Ркад (Р - Ркад), м²	0
6.	Предельный минимальный и максимальный размеры земельного участка (Рмин и Рмакс), м²	— —
7.	Кадастровый или иной государственный учетный номер (инвентарный) здания, сооружения, объекта незавершенного строительства, расположенного на земельном участке	24:50:0000000:20444
8.	Вид (виды) разрешенного использования	—
8.1.	Дополнительные сведения об использовании земельного участка	—

1	2	3
9.	Сведения о земельных участках (землях общего пользования, территории общего пользования), посредством которых обеспечивается доступ	24:50:0700445:150
10.	Иные сведения	устранено несоответствие сведений ЕГРН требованиям П/393 к точности и методам определения координат характерных точек границ ЗУ.

4. Пояснения к сведениям об уточняемом земельном участке с кадастровым номером 24:50:0700445:78 :

1.	—

1. Сведения о характерных точках границ уточняемого земельного участка с кадастровым номером 24:50:0700445:89 :

Система координат МСК-167 (24) Зона № 4

Обозначение характерных точек границ	Координаты, м				Метод определения координат	Формулы, примененные для расчета средней квадратической погрешности определения координат характерных точек границ (Mt), с подставленными в такие формулы значениями и итоговые (вычисленные) значения Mt, м	Описание закрепления точки
	содержатся в Едином государственном реестре недвижимости		определены в результате выполнения комплексных кадастровых работ				
	X	Y	X	Y			
1	2	3	4	5	6	7	8
518	626 150,23	87 303,48	626 150,23	87 303,48	Метод спутниковых геодезических измерений (определений)	√(m0^2 + m1^2) = √(0,10^2 + 0,10^2) = 0,10	—
519	626 179,13	87 303,73	626 179,13	87 303,73			
520	626 184,08	87 322,65	626 184,08	87 322,65			
521	626 153,39	87 323,95	626 153,39	87 323,95			
522	626 149,48	87 305,76	626 149,48	87 305,76			
518	626 150,23	87 303,48	626 150,23	87 303,48			

2. Сведения о частях границ уточняемого земельного участка с кадастровым номером 24:50:0700445:89 :

Обозначение части границ		Горизонтальное проложение (S), м	Описание прохождения части границ	Сведения о согласовании местоположения границ (согласовано/спорное)
от т.	до т.			
1	2	3	4	5

1	2	3	4	5
518	519	28,90	—	согласовано
519	520	19,56		
520	521	30,72		
521	522	18,61		
522	518	2,40		

3. Сведения о характеристиках уточняемого земельного участка с кадастровым номером 24:50:0700445:89 :

№ п/п	Наименование характеристики	Значение характеристики
1	2	3
1.	Адрес земельного участка	660006, Российская Федерация, Красноярский край, Красноярск г, Свердловская ул, уч 315/75
1.1.	Сведения о местоположении земельного участка (при отсутствии адреса) в структурированном в соответствии с федеральной информационной адресной системой виде	—
1.2.	Дополнительные сведения о местоположении земельного участка	—
2.	Площадь земельного участка ± величина погрешности определения (вычисления) площади (Р ± ΔР), м²	600 ± 9,00
3.	Формула, примененная для вычисления предельной погрешности определения площади земельного участка, с подставленными значениями и итоговые (вычисленные) значения	3,5*Mt*√(P) = 3,5*0,10*√(600) = 9
4.	Площадь земельного участка согласно сведениям Единого государственного реестра недвижимости (Ркад), м²	600,00
5.	Оценка расхождения Р и Ркад (Р - Ркад), м²	0
6.	Предельный минимальный и максимальный размеры земельного участка (Рмин и Рмакс), м²	— —
7.	Кадастровый или иной государственный учетный номер (инвентарный) здания, сооружения, объекта незавершенного строительства, расположенного на земельном участке	—
8.	Вид (виды) разрешенного использования	—
8.1.	Дополнительные сведения об использовании земельного участка	—
9.	Сведения о земельных участках (землях общего пользования, территории общего пользования), посредством которых обеспечивается доступ	24:50:0700445:150

1	2	3
10.	Иные сведения	устранено несоответствие сведений ЕГРН требованиям П/393 к точности и методам определения координат характерных точек границ ЗУ.
4. Пояснения к сведениям об уточняемом земельном участке с кадастровым номером	24:50:0700445:89	:
1.	—	

Описание местоположения здания, сооружения, объекта незавершенного строительства на земельном участке

1. Сведения о характерных точках контура объекта недвижимости с кадастровым номером 24:50:0700445:163 :

Система координат МСК-167 (24) Зона № 4

Обозначение характерных точек границ	Содержатся в Едином государственном реестре недвижимости			Определены в ходе выполнения комплексных кадастровых работ			Метод определения координат	Формулы, примененные для расчета средней квадратической погрешности определения координат характерных точек (Mt), м, с подставленными в такие формулы значениями и итоговые (вычисленные) значения Mt, м
	координаты, м		Радиус, м	координаты, м		Радиус, м		
	X	Y	R	X	Y	R		
1	2	3	4	5	6	7	8	9
н9О	—	—	—	626 180,04	87 443,00	—	Метод спутниковых геодезических измерений (определений)	√(0,10^2 + 0,10^2)
н10О	—	—	—	626 181,48	87 449,40	—		
н11О	—	—	—	626 177,83	87 450,22	—		
н12О	—	—	—	626 176,39	87 443,82	—		
н9О	—	—	—	626 180,04	87 443,00	—		

2. Сведения о характеристиках объекта недвижимости с кадастровым номером 24:50:0700445:163 :

№ п/п	Наименование характеристики	Значение характеристики
1	2	3
1.	Вид объекта недвижимости	Здание
2.	Ранее присвоенный государственный учетный номер (инвентарный) здания, сооружения, объекта незавершенного строительства	—
3.	Кадастровый номер земельного участка (земельных участков), в границах которого (которых) расположены здание, сооружение, объект незавершенного строительства	24:50:0700445:65
4.	Уникальный учетный номер кадастрового квартала, в границах которого расположены здание, сооружение, объект незавершенного строительства	24:50:0700445

1	2	3
5.	Адрес здания, сооружения, объекта незавершенного строительства	—
5.1.	Сведения о местоположении здания, сооружения, объекта незавершенного строительства (при отсутствии адреса) в структурированном в соответствии с федеральной информационной адресной системой виде	—
5.2.	Дополнительные сведения о местоположении	—
6.	Иные сведения	—

3. Пояснения к сведениям об объекте недвижимости с кадастровым номером 24:50:0700445:163 :

1.	—

1. Сведения о характерных точках контура объекта недвижимости с кадастровым номером 24:50:0700445:195 :

Система координат МСК-167 (24) Зона № 4

Обозначение характерных точек границ	Содержатся в Едином государственном реестре недвижимости			Определены в ходе выполнения комплексных кадастровых работ			Метод определения координат	Формулы, примененные для расчета средней квадратической погрешности определения координат характерных точек (Mt), м, с подставленными в такие формулы значениями и итоговые (вычисленные) значения Mt, м
	координаты, м		Радиус, м	координаты, м		Радиус, м		
	X	Y	R	X	Y	R		
1	2	3	4	5	6	7	8	9
н60О	—	—	—	626 133,67	87 424,38	—	Метод спутниковых геодезических измерений (определений)	√(0,10^2 + 0,10^2)
н61О	—	—	—	626 135,12	87 430,44	—		
н62О	—	—	—	626 125,15	87 432,84	—		
н63О	—	—	—	626 123,69	87 426,78	—		
н60О	—	—	—	626 133,67	87 424,38	—		

2. Сведения о характеристиках объекта недвижимости с кадастровым номером 24:50:0700445:195 :

№ п/п	Наименование характеристики	Значение характеристики
1	2	3
1.	Вид объекта недвижимости	Здание

1	2	3
2.	Ранее присвоенный государственный учетный номер (инвентарный) здания, сооружения, объекта незавершенного строительства	—
3.	Кадастровый номер земельного участка (земельных участков), в границах которого (которых) расположены здание, сооружение, объект незавершенного строительства	24:50:0700445:109
4.	Уникальный учетный номер кадастрового квартала, в границах которого расположены здание, сооружение, объект незавершенного строительства	24:50:0700445
5.	Адрес здания, сооружения, объекта незавершенного строительства	—
5.1.	Сведения о местоположении здания, сооружения, объекта незавершенного строительства (при отсутствии адреса) в структурированном в соответствии с федеральной информационной адресной системой виде	—
5.2.	Дополнительные сведения о местоположении	—
6.	Иные сведения	—

3. Пояснения к сведениям об объекте недвижимости с кадастровым номером 24:50:0700445:195 :

1.	—

1. Сведения о характерных точках контура объекта недвижимости с кадастровым номером 24:00:0000000:2773 :

Система координат МСК-167 (24) Зона № 4

Обозначение характерных точек границ	Содержатся в Едином государственном реестре недвижимости			Определены в ходе выполнения комплексных кадастровых работ			Метод определения координат	Формулы, примененные для расчета средней квадратической погрешности определения координат характерных точек (Mt), м, с подставленными в такие формулы значениями и итоговые (вычисленные) значения Mt, м
	координаты, м		Радиус, м	координаты, м		Радиус, м		
	X	Y	R	X	Y	R		
1	2	3	4	5	6	7	8	9
н64О	—	—	—	626 113,10	87 417,42	—	Метод спутниковых геодезических измерений (определений)	√(0,10^2 + 0,10^2)
н65О	—	—	—	626 113,35	87 426,75	—		
н66О	—	—	—	626 106,39	87 426,93	—		

1	2	3	4	5	6	7	8	9
н67О	—	—	—	626 106,15	87 417,60	—	Метод спутниковых геодезических измерений (определений)	√(0,10^2 + 0,10^2)
н64О	—	—	—	626 113,10	87 417,42	—		

2. Сведения о характеристиках объекта недвижимости с кадастровым номером 24:00:0000000:2773 :

№ п/п	Наименование характеристики	Значение характеристики
1	2	3
1.	Вид объекта недвижимости	Здание
2.	Ранее присвоенный государственный учетный номер (инвентарный) здания, сооружения, объекта незавершенного строительства	—
3.	Кадастровый номер земельного участка (земельных участков), в границах которого (которых) расположены здание, сооружение, объект незавершенного строительства	24:50:0700445:165
4.	Уникальный учетный номер кадастрового квартала, в границах которого расположены здание, сооружение, объект незавершенного строительства	24:50:0700445
5.	Адрес здания, сооружения, объекта незавершенного строительства	—
5.1.	Сведения о местоположении здания, сооружения, объекта незавершенного строительства (при отсутствии адреса) в структурированном в соответствии с федеральной информационной адресной системой виде	—
5.2.	Дополнительные сведения о местоположении	—
6.	Иные сведения	—

3. Пояснения к сведениям об объекте недвижимости с кадастровым номером 24:00:0000000:2773 :

1.	—

1. Сведения о характерных точках контура объекта недвижимости с кадастровым номером 24:00:0000000:2701 :

Система координат МСК-167 (24) Зона № 4

Обозначение характерных точек границ	Содержатся в Едином государственном реестре недвижимости			Определены в ходе выполнения комплексных кадастровых работ			Метод определения координат	Формулы, примененные для расчета средней квадратической погрешности определения координат характерных точек (Mt), м, с подставленными в такие формулы значениями и итоговые (вычисленные) значения Mt, м
	координаты, м		Радиус, м	координаты, м		Радиус, м		
	X	Y	R	X	Y	R		
1	2	3	4	5	6	7	8	9
н73О	—	—	—	626 081,87	87 425,82	—	Метод спутниковых геодезических измерений (определений)	√(0,10^2 + 0,10^2)
н74О	—	—	—	626 082,15	87 429,90	—		
н75О	—	—	—	626 078,44	87 430,16	—		
н76О	—	—	—	626 078,16	87 426,08	—		
н73О	—	—	—	626 081,87	87 425,82	—		

2. Сведения о характеристиках объекта недвижимости с кадастровым номером 24:00:0000000:2701 :

№ п/п	Наименование характеристики	Значение характеристики
1	2	3
1.	Вид объекта недвижимости	Здание
2.	Ранее присвоенный государственный учетный номер (инвентарный) здания, сооружения, объекта незавершенного строительства	—
3.	Кадастровый номер земельного участка (земельных участков), в границах которого (которых) расположены здание, сооружение, объект незавершенного строительства	24:50:0700445:165
4.	Уникальный учетный номер кадастрового квартала, в границах которого расположены здание, сооружение, объект незавершенного строительства	24:50:0700445

1	2	3
5.	Адрес здания, сооружения, объекта незавершенного строительства	—
5.1.	Сведения о местоположении здания, сооружения, объекта незавершенного строительства (при отсутствии адреса) в структурированном в соответствии с федеральной информационной адресной системой виде	—
5.2.	Дополнительные сведения о местоположении	—
6.	Иные сведения	—

3. Пояснения к сведениям об объекте недвижимости с кадастровым номером 24:00:0000000:2701 :

1.	—

1. Сведения о характерных точках контура объекта недвижимости с кадастровым номером 24:50:0000000:20444 :

Система координат МСК-167 (24) Зона № 4

Обозначение характерных точек границ	Содержатся в Едином государственном реестре недвижимости			Определены в ходе выполнения комплексных кадастровых работ			Метод определения координат	Формулы, примененные для расчета средней квадратической погрешности определения координат характерных точек (Mt), м, с подставленными в такие формулы значениями и итоговые (вычисленные) значения Mt, м
	координаты, м		Радиус, м	координаты, м		Радиус, м		
	X	Y	R	X	Y	R		
1	2	3	4	5	6	7	8	9
н77О	—	—	—	626 246,86	87 488,16	—	Метод спутниковых геодезических измерений (определений)	√(0,10^2 + 0,10^2)
н78О	—	—	—	626 247,68	87 493,62	—		
н79О	—	—	—	626 242,24	87 494,44	—		
н80О	—	—	—	626 241,42	87 488,98	—		
н77О	—	—	—	626 246,86	87 488,16	—		

2. Сведения о характеристиках объекта недвижимости с кадастровым номером 24:50:0000000:20444 :

№ п/п	Наименование характеристики	Значение характеристики
1	2	3
1.	Вид объекта недвижимости	Здание

1	2	3
2.	Ранее присвоенный государственный учетный номер (инвентарный) здания, сооружения, объекта незавершенного строительства	—
3.	Кадастровый номер земельного участка (земельных участков), в границах которого (которых) расположены здание, сооружение, объект незавершенного строительства	24:50:0700445:78
4.	Уникальный учетный номер кадастрового квартала, в границах которого расположены здание, сооружение, объект незавершенного строительства	24:50:0700445
5.	Адрес здания, сооружения, объекта незавершенного строительства	—
5.1.	Сведения о местоположении здания, сооружения, объекта незавершенного строительства (при отсутствии адреса) в структурированном в соответствии с федеральной информационной адресной системой виде	—
5.2.	Дополнительные сведения о местоположении	—
6.	Иные сведения	—

3. Пояснения к сведениям об объекте недвижимости с кадастровым номером 24:50:0000000:20444 :

1.	—

1. Сведения о характерных точках контура объекта недвижимости с кадастровым номером 24:50:0000000:20446 :

Система координат МСК-167 (24) Зона № 4

Обозначение характерных точек границ	Содержатся в Едином государственном реестре недвижимости			Определены в ходе выполнения комплексных кадастровых работ			Метод определения координат	Формулы, примененные для расчета средней квадратической погрешности определения координат характерных точек (Mt), м, с подставленными в такие формулы значениями и итоговые (вычисленные) значения Mt, м
	координаты, м		Радиус, м	координаты, м		Радиус, м		
	X	Y	R	X	Y	R		
1	2	3	4	5	6	7	8	9
н81О	—	—	—	626 172,84	87 425,06	—	Метод спутниковых геодезических измерений (определений)	√(0,10^2 + 0,10^2)
н82О	—	—	—	626 173,29	87 434,15	—		
н83О	—	—	—	626 162,40	87 434,69	—		

1	2	3	4	5	6	7	8	9
н84О	—	—	—	626 161,95	87 425,60	—	Метод спутниковых геодезических измерений (определений)	√(0,10^2 + 0,10^2)
н81О	—	—	—	626 172,84	87 425,06	—		

2. Сведения о характеристиках объекта недвижимости с кадастровым номером 24:50:0000000:20446 :

№ п/п	Наименование характеристики	Значение характеристики
1	2	3
1.	Вид объекта недвижимости	Здание
2.	Ранее присвоенный государственный учетный номер (инвентарный) здания, сооружения, объекта незавершенного строительства	—
3.	Кадастровый номер земельного участка (земельных участков), в границах которого (которых) расположены здание, сооружение, объект незавершенного строительства	24:50:0700445:21
4.	Уникальный учетный номер кадастрового квартала, в границах которого расположены здание, сооружение, объект незавершенного строительства	24:50:0700445
5.	Адрес здания, сооружения, объекта незавершенного строительства	—
5.1.	Сведения о местоположении здания, сооружения, объекта незавершенного строительства (при отсутствии адреса) в структурированном в соответствии с федеральной информационной адресной системой виде	—
5.2.	Дополнительные сведения о местоположении	—
6.	Иные сведения	—

3. Пояснения к сведениям об объекте недвижимости с кадастровым номером 24:50:0000000:20446 :

1.	—

1. Сведения о характерных точках контура объекта недвижимости с кадастровым номером 24:50:0000000:157284 :

Система координат МСК-167 (24) Зона № 4

Обозначение характерных точек границ	Содержатся в Едином государственном реестре недвижимости			Определены в ходе выполнения комплексных кадастровых работ			Метод определения координат	Формулы, примененные для расчета средней квадратической погрешности определения координат характерных точек (Mt), м, с подставленными в такие формулы значениями и итоговые (вычисленные) значения Mt, м
	координаты, м		Радиус, м	координаты, м		Радиус, м		
	X	Y	R	X	Y	R		
1	2	3	4	5	6	7	8	9
н87О	—	—	—	626 308,07	87 708,20	—	Метод спутниковых геодезических измерений (определений)	√(0,10^2 + 0,10^2)
н88О	—	—	—	626 308,07	87 713,92	—		
н89О	—	—	—	626 302,32	87 713,92	—		
н90О	—	—	—	626 302,32	87 708,20	—		
н87О	—	—	—	626 308,07	87 708,20	—		

2. Сведения о характеристиках объекта недвижимости с кадастровым номером 24:50:0000000:157284 :

№ п/п	Наименование характеристики	Значение характеристики
1	2	3
1.	Вид объекта недвижимости	Здание
2.	Ранее присвоенный государственный учетный номер (инвентарный) здания, сооружения, объекта незавершенного строительства	—
3.	Кадастровый номер земельного участка (земельных участков), в границах которого (которых) расположены здание, сооружение, объект незавершенного строительства	24:50:0700445:9
4.	Уникальный учетный номер кадастрового квартала, в границах которого расположены здание, сооружение, объект незавершенного строительства	24:50:0700445

1	2	3
5.	Адрес здания, сооружения, объекта незавершенного строительства	660006, Российская Федерация, Красноярский край, Красноярск г, Свердловская ул, зд. 315/44
5.1.	Сведения о местоположении здания, сооружения, объекта незавершенного строительства (при отсутствии адреса) в структурированном в соответствии с федеральной информационной адресной системой виде	—
5.2.	Дополнительные сведения о местоположении	—
6.	Иные сведения	—

3. Пояснения к сведениям об объекте недвижимости с кадастровым номером 24:50:0000000:157284 :

1.	—

1. Сведения о характерных точках контура объекта недвижимости с кадастровым номером 24:50:0700445:153 :

Система координат МСК-167 (24) Зона № 4

Обозначение характерных точек границ	Содержатся в Едином государственном реестре недвижимости			Определены в ходе выполнения комплексных кадастровых работ			Метод определения координат	Формулы, примененные для расчета средней квадратической погрешности определения координат характерных точек (Mt), м, с подставленными в такие формулы значениями и итоговые (вычисленные) значения Mt, м
	координаты, м		Радиус, м	координаты, м		Радиус, м		
	X	Y	R	X	Y	R		
1	2	3	4	5	6	7	8	9
н91О	—	—	—	626 125,83	87 471,14	—	Метод спутниковых геодезических измерений (определений)	√(0,10^2 + 0,10^2)
н92О	—	—	—	626 126,86	87 478,75	—		
н93О	—	—	—	626 120,79	87 479,57	—		
н94О	—	—	—	626 119,76	87 471,96	—		
н91О	—	—	—	626 125,83	87 471,14	—		

2. Сведения о характеристиках объекта недвижимости с кадастровым номером 24:50:0700445:153 :

№ п/п	Наименование характеристики	Значение характеристики
1	2	3
1.	Вид объекта недвижимости	Здание

1	2	3
2.	Ранее присвоенный государственный учетный номер (инвентарный) здания, сооружения, объекта незавершенного строительства	—
3.	Кадастровый номер земельного участка (земельных участков), в границах которого (которых) расположены здание, сооружение, объект незавершенного строительства	24:50:0700445:116
4.	Уникальный учетный номер кадастрового квартала, в границах которого расположены здание, сооружение, объект незавершенного строительства	24:50:0700445
5.	Адрес здания, сооружения, объекта незавершенного строительства	663082, Российская Федерация, Красноярский край, Дивногорск г, Южная (поселок Манский) тер, Целинная ул, д 87г
5.1.	Сведения о местоположении здания, сооружения, объекта незавершенного строительства (при отсутствии адреса) в структурированном в соответствии с федеральной информационной адресной системой виде	—
5.2.	Дополнительные сведения о местоположении	—
6.	Иные сведения	—

3. Пояснения к сведениям об объекте недвижимости с кадастровым номером 24:50:0700445:153 :

1.	—

1. Сведения о характерных точках контура объекта недвижимости с кадастровым номером 24:50:0700445:154 :

Система координат МСК-167 (24) Зона № 4

Обозначение характерных точек границ	Содержатся в Едином государственном реестре недвижимости			Определены в ходе выполнения комплексных кадастровых работ			Метод определения координат	Формулы, примененные для расчета средней квадратической погрешности определения координат характерных точек (Mt), м, с подставленными в такие формулы значениями и итоговые (вычисленные) значения Mt, м
	координаты, м		Радиус, м	координаты, м		Радиус, м		
	X	Y	R	X	Y	R		
1	2	3	4	5	6	7	8	9
н95О	—	—	—	626 234,21	87 449,40	—	Метод спутниковых геодезических измерений (определений)	√(0,10^2 + 0,10^2)
н96О	—	—	—	626 235,67	87 455,73	—		
н97О	—	—	—	626 229,95	87 457,05	—		

1	2	3	4	5	6	7	8	9
н98О	—	—	—	626 228,48	87 450,73	—	Метод спутниковых геодезических измерений (определений)	√(0,10^2 + 0,10^2)
н95О	—	—	—	626 234,21	87 449,40	—		

2. Сведения о характеристиках объекта недвижимости с кадастровым номером 24:50:0700445:154 :

№ п/п	Наименование характеристики	Значение характеристики
1	2	3
1.	Вид объекта недвижимости	Здание
2.	Ранее присвоенный государственный учетный номер (инвентарный) здания, сооружения, объекта незавершенного строительства	—
3.	Кадастровый номер земельного участка (земельных участков), в границах которого (которых) расположены здание, сооружение, объект незавершенного строительства	24:50:0700445:121
4.	Уникальный учетный номер кадастрового квартала, в границах которого расположены здание, сооружение, объект незавершенного строительства	24:50:0700445
5.	Адрес здания, сооружения, объекта незавершенного строительства	—
5.1.	Сведения о местоположении здания, сооружения, объекта незавершенного строительства (при отсутствии адреса) в структурированном в соответствии с федеральной информационной адресной системой виде	—
5.2.	Дополнительные сведения о местоположении	—
6.	Иные сведения	—

3. Пояснения к сведениям об объекте недвижимости с кадастровым номером 24:50:0700445:154 :

1.	—

1. Сведения о характерных точках контура объекта недвижимости с кадастровым номером 24:50:0700445:155 :

Система координат МСК-167 (24) Зона № 4

Обозначение характерных точек границ	Содержатся в Едином государственном реестре недвижимости			Определены в ходе выполнения комплексных кадастровых работ			Метод определения координат	Формулы, примененные для расчета средней квадратической погрешности определения координат характерных точек (Mt), м, с подставленными в такие формулы значениями и итоговые (вычисленные) значения Mt, м
	координаты, м		Радиус, м	координаты, м		Радиус, м		
	X	Y	R	X	Y	R		
1	2	3	4	5	6	7	8	9
н99О	—	—	—	626 316,83	87 517,96	—	Метод спутниковых геодезических измерений (определений)	√(0,10^2 + 0,10^2)
н100О	—	—	—	626 318,36	87 523,73	—		
н101О	—	—	—	626 314,26	87 524,83	—		
н102О	—	—	—	626 312,72	87 519,05	—		
н99О	—	—	—	626 316,83	87 517,96	—		

2. Сведения о характеристиках объекта недвижимости с кадастровым номером 24:50:0700445:155 :

№ п/п	Наименование характеристики	Значение характеристики
1	2	3
1.	Вид объекта недвижимости	Здание
2.	Ранее присвоенный государственный учетный номер (инвентарный) здания, сооружения, объекта незавершенного строительства	—
3.	Кадастровый номер земельного участка (земельных участков), в границах которого (которых) расположены здание, сооружение, объект незавершенного строительства	24:50:0700445:85
4.	Уникальный учетный номер кадастрового квартала, в границах которого расположены здание, сооружение, объект незавершенного строительства	24:50:0700445

1	2	3
5.	Адрес здания, сооружения, объекта незавершенного строительства	—
5.1.	Сведения о местоположении здания, сооружения, объекта незавершенного строительства (при отсутствии адреса) в структурированном в соответствии с федеральной информационной адресной системой виде	—
5.2.	Дополнительные сведения о местоположении	—
6.	Иные сведения	—

3. Пояснения к сведениям об объекте недвижимости с кадастровым номером 24:50:0700445:155 :

1.	—

1. Сведения о характерных точках контура объекта недвижимости с кадастровым номером 24:50:0700445:156 :

Система координат МСК-167 (24) Зона № 4

Обозначение характерных точек границ	Содержатся в Едином государственном реестре недвижимости			Определены в ходе выполнения комплексных кадастровых работ			Метод определения координат	Формулы, примененные для расчета средней квадратической погрешности определения координат характерных точек (Mt), м, с подставленными в такие формулы значениями и итоговые (вычисленные) значения Mt, м
	координаты, м		Радиус, м	координаты, м		Радиус, м		
	X	Y	R	X	Y	R		
1	2	3	4	5	6	7	8	9
н103О	—	—	—	626 309,10	87 728,78	—	Метод спутниковых геодезических измерений (определений)	√(0,10^2 + 0,10^2)
н104О	—	—	—	626 309,10	87 735,33	—		
н105О	—	—	—	626 304,14	87 735,33	—		
н106О	—	—	—	626 304,14	87 728,78	—		
н103О	—	—	—	626 309,10	87 728,78	—		

2. Сведения о характеристиках объекта недвижимости с кадастровым номером 24:50:0700445:156 :

№ п/п	Наименование характеристики	Значение характеристики
1	2	3
1.	Вид объекта недвижимости	Здание

1	2	3
2.	Ранее присвоенный государственный учетный номер (инвентарный) здания, сооружения, объекта незавершенного строительства	—
3.	Кадастровый номер земельного участка (земельных участков), в границах которого (которых) расположены здание, сооружение, объект незавершенного строительства	24:50:0700445:1
4.	Уникальный учетный номер кадастрового квартала, в границах которого расположены здание, сооружение, объект незавершенного строительства	24:50:0700445
5.	Адрес здания, сооружения, объекта незавершенного строительства	662544, Российская Федерация, Красноярский край, Енисейский р-н, Лесосибирск г, Южный промышленный узел ул, д 12/42, строен 5
5.1.	Сведения о местоположении здания, сооружения, объекта незавершенного строительства (при отсутствии адреса) в структурированном в соответствии с федеральной информационной адресной системой виде	—
5.2.	Дополнительные сведения о местоположении	—
6.	Иные сведения	—

3. Пояснения к сведениям об объекте недвижимости с кадастровым номером 24:50:0700445:156 :

1.	—

1. Сведения о характерных точках контура объекта недвижимости с кадастровым номером 24:50:0700445:157 :

Система координат МСК-167 (24) Зона № 4

Обозначение характерных точек границ	Содержатся в Едином государственном реестре недвижимости			Определены в ходе выполнения комплексных кадастровых работ			Метод определения координат	Формулы, примененные для расчета средней квадратической погрешности определения координат характерных точек (Mt), м, с подставленными в такие формулы значениями и итоговые (вычисленные) значения Mt, м
	координаты, м		Радиус, м	координаты, м		Радиус, м		
	X	Y	R	X	Y	R		
1	2	3	4	5	6	7	8	9
н107О	—	—	—	626 254,37	87 525,36	—	Метод спутниковых геодезических измерений (определений)	√(0,10^2 + 0,10^2)
н108О	—	—	—	626 255,56	87 534,65	—		
н109О	—	—	—	626 249,81	87 535,40	—		

1	2	3	4	5	6	7	8	9
н110О	—	—	—	626 249,29	87 531,34	—	Метод спутниковых геодезических измерений (определений)	√(0,10^2 + 0,10^2)
н111О	—	—	—	626 251,27	87 531,08	—		
н112О	—	—	—	626 250,59	87 525,84	—		
н107О	—	—	—	626 254,37	87 525,36	—		

2. Сведения о характеристиках объекта недвижимости с кадастровым номером 24:50:0700445:157 :

№ п/п	Наименование характеристики	Значение характеристики
1	2	3
1.	Вид объекта недвижимости	Здание
2.	Ранее присвоенный государственный учетный номер (инвентарный) здания, сооружения, объекта незавершенного строительства	—
3.	Кадастровый номер земельного участка (земельных участков), в границах которого (которых) расположены здание, сооружение, объект незавершенного строительства	24:50:0700445:59
4.	Уникальный учетный номер кадастрового квартала, в границах которого расположены здание, сооружение, объект незавершенного строительства	24:50:0700445
5.	Адрес здания, сооружения, объекта незавершенного строительства	660006, Российская Федерация, Красноярский край, Красноярск г, Свердловская ул, зд. 315/50
5.1.	Сведения о местоположении здания, сооружения, объекта незавершенного строительства (при отсутствии адреса) в структурированном в соответствии с федеральной информационной адресной системой виде	—
5.2.	Дополнительные сведения о местоположении	—
6.	Иные сведения	—

3. Пояснения к сведениям об объекте недвижимости с кадастровым номером 24:50:0700445:157 :

1.	—

1. Сведения о характерных точках контура объекта недвижимости с кадастровым номером 24:50:0700445:158 :

Система координат МСК-167 (24) Зона № 4

Обозначение характерных точек границ	Содержатся в Едином государственном реестре недвижимости			Определены в ходе выполнения комплексных кадастровых работ			Метод определения координат	Формулы, примененные для расчета средней квадратической погрешности определения координат характерных точек (Mt), м, с подставленными в такие формулы значениями и итоговые (вычисленные) значения Mt, м
	координаты, м		Радиус, м	координаты, м		Радиус, м		
	X	Y	R	X	Y	R		
1	2	3	4	5	6	7	8	9
н113О	—	—	—	626 126,50	87 346,04	—	Метод спутниковых геодезических измерений (определений)	√(0,10^2 + 0,10^2)
н114О	—	—	—	626 127,06	87 355,70	—		
н115О	—	—	—	626 119,11	87 356,16	—		
н116О	—	—	—	626 118,55	87 346,50	—		
н113О	—	—	—	626 126,50	87 346,04	—		

2. Сведения о характеристиках объекта недвижимости с кадастровым номером 24:50:0700445:158 :

№ п/п	Наименование характеристики	Значение характеристики
1	2	3
1.	Вид объекта недвижимости	Здание
2.	Ранее присвоенный государственный учетный номер (инвентарный) здания, сооружения, объекта незавершенного строительства	—
3.	Кадастровый номер земельного участка (земельных участков), в границах которого (которых) расположены здание, сооружение, объект незавершенного строительства	24:50:0700445:47
4.	Уникальный учетный номер кадастрового квартала, в границах которого расположены здание, сооружение, объект незавершенного строительства	24:50:0700445

1	2	3
5.	Адрес здания, сооружения, объекта незавершенного строительства	—
5.1.	Сведения о местоположении здания, сооружения, объекта незавершенного строительства (при отсутствии адреса) в структурированном в соответствии с федеральной информационной адресной системой виде	—
5.2.	Дополнительные сведения о местоположении	—
6.	Иные сведения	—

3. Пояснения к сведениям об объекте недвижимости с кадастровым номером 24:50:0700445:158 :

1.	—

1. Сведения о характерных точках контура объекта недвижимости с кадастровым номером 24:50:0700445:159 :

Система координат МСК-167 (24) Зона № 4

Обозначение характерных точек границ	Содержатся в Едином государственном реестре недвижимости			Определены в ходе выполнения комплексных кадастровых работ			Метод определения координат	Формулы, примененные для расчета средней квадратической погрешности определения координат характерных точек (Mt), м, с подставленными в такие формулы значениями и итоговые (вычисленные) значения Mt, м
	координаты, м		Радиус, м	координаты, м		Радиус, м		
	X	Y	R	X	Y	R		
1	2	3	4	5	6	7	8	9
н117О	—	—	—	626 240,44	87 538,99	—	Метод спутниковых геодезических измерений (определений)	√(0,10^2 + 0,10^2)
н118О	—	—	—	626 241,02	87 546,61	—		
н119О	—	—	—	626 232,96	87 547,23	—		
н120О	—	—	—	626 232,38	87 539,60	—		
н117О	—	—	—	626 240,44	87 538,99	—		

2. Сведения о характеристиках объекта недвижимости с кадастровым номером 24:50:0700445:159 :

№ п/п	Наименование характеристики	Значение характеристики
1	2	3
1.	Вид объекта недвижимости	Здание

1	2	3
2.	Ранее присвоенный государственный учетный номер (инвентарный) здания, сооружения, объекта незавершенного строительства	—
3.	Кадастровый номер земельного участка (земельных участков), в границах которого (которых) расположены здание, сооружение, объект незавершенного строительства	24:50:0700445:98
4.	Уникальный учетный номер кадастрового квартала, в границах которого расположены здание, сооружение, объект незавершенного строительства	24:50:0700445
5.	Адрес здания, сооружения, объекта незавершенного строительства	660006, Российская Федерация, Красноярский край, Красноярск г, Свердловская ул, д 315/63
5.1.	Сведения о местоположении здания, сооружения, объекта незавершенного строительства (при отсутствии адреса) в структурированном в соответствии с федеральной информационной адресной системой виде	—
5.2.	Дополнительные сведения о местоположении	—
6.	Иные сведения	—

3. Пояснения к сведениям об объекте недвижимости с кадастровым номером 24:50:0700445:159 :

1.	—

1. Сведения о характерных точках контура объекта недвижимости с кадастровым номером 24:50:0700445:160 :

Система координат МСК-167 (24) Зона № 4

Обозначение характерных точек границ	Содержатся в Едином государственном реестре недвижимости			Определены в ходе выполнения комплексных кадастровых работ			Метод определения координат	Формулы, примененные для расчета средней квадратической погрешности определения координат характерных точек (Mt), м, с подставленными в такие формулы значениями и итоговые (вычисленные) значения Mt, м
	координаты, м		Радиус, м	координаты, м		Радиус, м		
	X	Y	R	X	Y	R		
1	2	3	4	5	6	7	8	9
н121О	—	—	—	626 287,77	87 467,13	—	Метод спутниковых геодезических измерений (определений)	√(0,10^2 + 0,10^2)
н122О	—	—	—	626 288,30	87 472,94	—		
н123О	—	—	—	626 283,45	87 473,38	—		

1	2	3	4	5	6	7	8	9
н124О	—	—	—	626 282,92	87 467,57	—	Метод спутниковых геодезических измерений (определений)	√(0,10^2 + 0,10^2)
н121О	—	—	—	626 287,77	87 467,13	—		

2. Сведения о характеристиках объекта недвижимости с кадастровым номером 24:50:0700445:160 :

№ п/п	Наименование характеристики	Значение характеристики
1	2	3
1.	Вид объекта недвижимости	Здание
2.	Ранее присвоенный государственный учетный номер (инвентарный) здания, сооружения, объекта незавершенного строительства	—
3.	Кадастровый номер земельного участка (земельных участков), в границах которого (которых) расположены здание, сооружение, объект незавершенного строительства	24:50:0700445:56
4.	Уникальный учетный номер кадастрового квартала, в границах которого расположены здание, сооружение, объект незавершенного строительства	24:50:0700445
5.	Адрес здания, сооружения, объекта незавершенного строительства	—
5.1.	Сведения о местоположении здания, сооружения, объекта незавершенного строительства (при отсутствии адреса) в структурированном в соответствии с федеральной информационной адресной системой виде	—
5.2.	Дополнительные сведения о местоположении	—
6.	Иные сведения	—

3. Пояснения к сведениям об объекте недвижимости с кадастровым номером 24:50:0700445:160 :

1.	—

1. Сведения о характерных точках контура объекта недвижимости с кадастровым номером 24:50:0700445:161 :

Система координат МСК-167 (24) Зона № 4

Обозначение характерных точек границ	Содержатся в Едином государственном реестре недвижимости			Определены в ходе выполнения комплексных кадастровых работ			Метод определения координат	Формулы, примененные для расчета средней квадратической погрешности определения координат характерных точек (Mt), м, с подставленными в такие формулы значениями и итоговые (вычисленные) значения Mt, м
	координаты, м		Радиус, м	координаты, м		Радиус, м		
	X	Y	R	X	Y	R		
1	2	3	4	5	6	7	8	9
н125О	—	—	—	626 317,78	87 446,08	—	Метод спутниковых геодезических измерений (определений)	√(0,10^2 + 0,10^2)
н126О	—	—	—	626 319,67	87 452,57	—		
н127О	—	—	—	626 316,54	87 453,48	—		
н128О	—	—	—	626 314,65	87 446,99	—		
н125О	—	—	—	626 317,78	87 446,08	—		

2. Сведения о характеристиках объекта недвижимости с кадастровым номером 24:50:0700445:161 :

№ п/п	Наименование характеристики	Значение характеристики
1	2	3
1.	Вид объекта недвижимости	Здание
2.	Ранее присвоенный государственный учетный номер (инвентарный) здания, сооружения, объекта незавершенного строительства	—
3.	Кадастровый номер земельного участка (земельных участков), в границах которого (которых) расположены здание, сооружение, объект незавершенного строительства	24:50:0700445:483
4.	Уникальный учетный номер кадастрового квартала, в границах которого расположены здание, сооружение, объект незавершенного строительства	24:50:0700445

1	2	3
5.	Адрес здания, сооружения, объекта незавершенного строительства	660006, Российская Федерация, Красноярский край, Красноярск г, Свердловская ул, д 315/16
5.1.	Сведения о местоположении здания, сооружения, объекта незавершенного строительства (при отсутствии адреса) в структурированном в соответствии с федеральной информационной адресной системой виде	—
5.2.	Дополнительные сведения о местоположении	—
6.	Иные сведения	—

3. Пояснения к сведениям об объекте недвижимости с кадастровым номером 24:50:0700445:161 :

1.	—

1. Сведения о характерных точках контура объекта недвижимости с кадастровым номером 24:50:0700445:168 :

Система координат МСК-167 (24) Зона № 4

Обозначение характерных точек границ	Содержатся в Едином государственном реестре недвижимости			Определены в ходе выполнения комплексных кадастровых работ			Метод определения координат	Формулы, примененные для расчета средней квадратической погрешности определения координат характерных точек (Mt), м, с подставленными в такие формулы значениями и итоговые (вычисленные) значения Mt, м
	координаты, м		Радиус, м	координаты, м		Радиус, м		
	X	Y	R	X	Y	R		
1	2	3	4	5	6	7	8	9
н129О	—	—	—	626 187,64	87 353,02	—	Метод спутниковых геодезических измерений (определений)	√(0,10^2 + 0,10^2)
н130О	—	—	—	626 188,59	87 359,30	—		
н131О	—	—	—	626 182,47	87 360,23	—		
н132О	—	—	—	626 181,52	87 353,95	—		
н129О	—	—	—	626 187,64	87 353,02	—		

2. Сведения о характеристиках объекта недвижимости с кадастровым номером 24:50:0700445:168 :

№ п/п	Наименование характеристики	Значение характеристики
1	2	3
1.	Вид объекта недвижимости	Здание

1	2	3
2.	Ранее присвоенный государственный учетный номер (инвентарный) здания, сооружения, объекта незавершенного строительства	—
3.	Кадастровый номер земельного участка (земельных участков), в границах которого (которых) расположены здание, сооружение, объект незавершенного строительства	24:50:0700445:77
4.	Уникальный учетный номер кадастрового квартала, в границах которого расположены здание, сооружение, объект незавершенного строительства	24:50:0700445
5.	Адрес здания, сооружения, объекта незавершенного строительства	—
5.1.	Сведения о местоположении здания, сооружения, объекта незавершенного строительства (при отсутствии адреса) в структурированном в соответствии с федеральной информационной адресной системой виде	—
5.2.	Дополнительные сведения о местоположении	—
6.	Иные сведения	—

3. Пояснения к сведениям об объекте недвижимости с кадастровым номером 24:50:0700445:168 :

1.	—

1. Сведения о характерных точках контура объекта недвижимости с кадастровым номером 24:50:0700445:169 :

Система координат МСК-167 (24) Зона № 4

Обозначение характерных точек границ	Содержатся в Едином государственном реестре недвижимости			Определены в ходе выполнения комплексных кадастровых работ			Метод определения координат	Формулы, примененные для расчета средней квадратической погрешности определения координат характерных точек (Mt), м, с подставленными в такие формулы значениями и итоговые (вычисленные) значения Mt, м
	координаты, м		Радиус, м	координаты, м		Радиус, м		
	X	Y	R	X	Y	R		
1	2	3	4	5	6	7	8	9
н133О	—	—	—	626 205,45	87 459,33	—	Метод спутниковых геодезических измерений (определений)	√(0,10^2 + 0,10^2)
н134О	—	—	—	626 205,64	87 466,21	—		
н135О	—	—	—	626 196,60	87 466,46	—		

1	2	3	4	5	6	7	8	9
н136О	—	—	—	626 196,41	87 459,58	—	Метод спутниковых геодезических измерений (определений)	√(0,10^2 + 0,10^2)
н133О	—	—	—	626 205,45	87 459,33	—		

2. Сведения о характеристиках объекта недвижимости с кадастровым номером 24:50:0700445:169 :

№ п/п	Наименование характеристики	Значение характеристики
1	2	3
1.	Вид объекта недвижимости	Здание
2.	Ранее присвоенный государственный учетный номер (инвентарный) здания, сооружения, объекта незавершенного строительства	—
3.	Кадастровый номер земельного участка (земельных участков), в границах которого (которых) расположены здание, сооружение, объект незавершенного строительства	24:50:0700445:10
4.	Уникальный учетный номер кадастрового квартала, в границах которого расположены здание, сооружение, объект незавершенного строительства	24:50:0700445
5.	Адрес здания, сооружения, объекта незавершенного строительства	—
5.1.	Сведения о местоположении здания, сооружения, объекта незавершенного строительства (при отсутствии адреса) в структурированном в соответствии с федеральной информационной адресной системой виде	—
5.2.	Дополнительные сведения о местоположении	—
6.	Иные сведения	—

3. Пояснения к сведениям об объекте недвижимости с кадастровым номером 24:50:0700445:169 :

1.	—

1. Сведения о характерных точках контура объекта недвижимости с кадастровым номером 24:50:0700445:170 :

Система координат МСК-167 (24) Зона № 4

Обозначение характерных точек границ	Содержатся в Едином государственном реестре недвижимости			Определены в ходе выполнения комплексных кадастровых работ			Метод определения координат	Формулы, примененные для расчета средней квадратической погрешности определения координат характерных точек (Mt), м, с подставленными в такие формулы значениями и итоговые (вычисленные) значения Mt, м
	координаты, м		Радиус, м	координаты, м		Радиус, м		
	X	Y	R	X	Y	R		
1	2	3	4	5	6	7	8	9
н137О	—	—	—	626 223,98	87 469,61	—	Метод спутниковых геодезических измерений (определений)	√(0,10^2 + 0,10^2)
н138О	—	—	—	626 224,26	87 474,85	—		
н139О	—	—	—	626 216,51	87 475,27	—		
н140О	—	—	—	626 216,22	87 470,03	—		
н137О	—	—	—	626 223,98	87 469,61	—		

2. Сведения о характеристиках объекта недвижимости с кадастровым номером 24:50:0700445:170 :

№ п/п	Наименование характеристики	Значение характеристики
1	2	3
1.	Вид объекта недвижимости	Здание
2.	Ранее присвоенный государственный учетный номер (инвентарный) здания, сооружения, объекта незавершенного строительства	—
3.	Кадастровый номер земельного участка (земельных участков), в границах которого (которых) расположены здание, сооружение, объект незавершенного строительства	24:50:0700445:10
4.	Уникальный учетный номер кадастрового квартала, в границах которого расположены здание, сооружение, объект незавершенного строительства	24:50:0700445

1	2	3
5.	Адрес здания, сооружения, объекта незавершенного строительства	—
5.1.	Сведения о местоположении здания, сооружения, объекта незавершенного строительства (при отсутствии адреса) в структурированном в соответствии с федеральной информационной адресной системой виде	—
5.2.	Дополнительные сведения о местоположении	—
6.	Иные сведения	—

3. Пояснения к сведениям об объекте недвижимости с кадастровым номером 24:50:0700445:170 :

1.	—

1. Сведения о характерных точках контура объекта недвижимости с кадастровым номером 24:50:0700445:171 :

Система координат МСК-167 (24) Зона № 4

Обозначение характерных точек границ	Содержатся в Едином государственном реестре недвижимости			Определены в ходе выполнения комплексных кадастровых работ			Метод определения координат	Формулы, примененные для расчета средней квадратической погрешности определения координат характерных точек (Mt), м, с подставленными в такие формулы значениями и итоговые (вычисленные) значения Mt, м
	координаты, м		Радиус, м	координаты, м		Радиус, м		
	X	Y	R	X	Y	R		
1	2	3	4	5	6	7	8	9
н141О	—	—	—	626 206,25	87 470,23	—	Метод спутниковых геодезических измерений (определений)	√(0,10^2 + 0,10^2)
н142О	—	—	—	626 206,39	87 474,70	—		
н143О	—	—	—	626 200,75	87 474,88	—		
н144О	—	—	—	626 200,61	87 470,41	—		
н141О	—	—	—	626 206,25	87 470,23	—		

2. Сведения о характеристиках объекта недвижимости с кадастровым номером 24:50:0700445:171 :

№ п/п	Наименование характеристики	Значение характеристики
1	2	3
1.	Вид объекта недвижимости	Здание

1	2	3
2.	Ранее присвоенный государственный учетный номер (инвентарный) здания, сооружения, объекта незавершенного строительства	—
3.	Кадастровый номер земельного участка (земельных участков), в границах которого (которых) расположены здание, сооружение, объект незавершенного строительства	24:50:0700445:10
4.	Уникальный учетный номер кадастрового квартала, в границах которого расположены здание, сооружение, объект незавершенного строительства	24:50:0700445
5.	Адрес здания, сооружения, объекта незавершенного строительства	—
5.1.	Сведения о местоположении здания, сооружения, объекта незавершенного строительства (при отсутствии адреса) в структурированном в соответствии с федеральной информационной адресной системой виде	—
5.2.	Дополнительные сведения о местоположении	—
6.	Иные сведения	—

3. Пояснения к сведениям об объекте недвижимости с кадастровым номером 24:50:0700445:171 :

1.	—

1. Сведения о характерных точках контура объекта недвижимости с кадастровым номером 24:50:0700445:172 :

Система координат МСК-167 (24) Зона № 4

Обозначение характерных точек границ	Содержатся в Едином государственном реестре недвижимости			Определены в ходе выполнения комплексных кадастровых работ			Метод определения координат	Формулы, примененные для расчета средней квадратической погрешности определения координат характерных точек (Mt), м, с подставленными в такие формулы значениями и итоговые (вычисленные) значения Mt, м
	координаты, м		Радиус, м	координаты, м		Радиус, м		
	X	Y	R	X	Y	R		
1	2	3	4	5	6	7	8	9
н145О	—	—	—	626 317,48	87 563,42	—	Метод спутниковых геодезических измерений (определений)	√(0,10^2 + 0,10^2)
н146О	—	—	—	626 317,87	87 569,43	—		
н147О	—	—	—	626 309,69	87 569,95	—		

1	2	3	4	5	6	7	8	9
н148О	—	—	—	626 309,30	87 563,95	—	Метод спутниковых геодезических измерений (определений)	√(0,10^2 + 0,10^2)
н145О	—	—	—	626 317,48	87 563,42	—		

2. Сведения о характеристиках объекта недвижимости с кадастровым номером 24:50:0700445:172 :

№ п/п	Наименование характеристики	Значение характеристики
1	2	3
1.	Вид объекта недвижимости	Здание
2.	Ранее присвоенный государственный учетный номер (инвентарный) здания, сооружения, объекта незавершенного строительства	—
3.	Кадастровый номер земельного участка (земельных участков), в границах которого (которых) расположены здание, сооружение, объект незавершенного строительства	24:50:0700445:79
4.	Уникальный учетный номер кадастрового квартала, в границах которого расположены здание, сооружение, объект незавершенного строительства	24:50:0700445
5.	Адрес здания, сооружения, объекта незавершенного строительства	—
5.1.	Сведения о местоположении здания, сооружения, объекта незавершенного строительства (при отсутствии адреса) в структурированном в соответствии с федеральной информационной адресной системой виде	—
5.2.	Дополнительные сведения о местоположении	—
6.	Иные сведения	—

3. Пояснения к сведениям об объекте недвижимости с кадастровым номером 24:50:0700445:172 :

1.	—

1. Сведения о характерных точках контура объекта недвижимости с кадастровым номером 24:50:0700445:173 :

Система координат МСК-167 (24) Зона № 4

Обозначение характерных точек границ	Содержатся в Едином государственном реестре недвижимости			Определены в ходе выполнения комплексных кадастровых работ			Метод определения координат	Формулы, примененные для расчета средней квадратической погрешности определения координат характерных точек (Mt), м, с подставленными в такие формулы значениями и итоговые (вычисленные) значения Mt, м
	координаты, м		Радиус, м	координаты, м		Радиус, м		
	X	Y	R	X	Y	R		
1	2	3	4	5	6	7	8	9
н149О	—	—	—	626 295,13	87 593,45	—	Метод спутниковых геодезических измерений (определений)	√(0,10^2 + 0,10^2)
н150О	—	—	—	626 296,07	87 600,76	—		
н151О	—	—	—	626 290,38	87 601,49	—		
н152О	—	—	—	626 289,44	87 594,19	—		
н149О	—	—	—	626 295,13	87 593,45	—		

2. Сведения о характеристиках объекта недвижимости с кадастровым номером 24:50:0700445:173 :

№ п/п	Наименование характеристики	Значение характеристики
1	2	3
1.	Вид объекта недвижимости	Здание
2.	Ранее присвоенный государственный учетный номер (инвентарный) здания, сооружения, объекта незавершенного строительства	—
3.	Кадастровый номер земельного участка (земельных участков), в границах которого (которых) расположены здание, сооружение, объект незавершенного строительства	24:50:0700445:16
4.	Уникальный учетный номер кадастрового квартала, в границах которого расположены здание, сооружение, объект незавершенного строительства	24:50:0700445

1	2	3
5.	Адрес здания, сооружения, объекта незавершенного строительства	—
5.1.	Сведения о местоположении здания, сооружения, объекта незавершенного строительства (при отсутствии адреса) в структурированном в соответствии с федеральной информационной адресной системой виде	—
5.2.	Дополнительные сведения о местоположении	—
6.	Иные сведения	—

3. Пояснения к сведениям об объекте недвижимости с кадастровым номером 24:50:0700445:173 :

1.	—

1. Сведения о характерных точках контура объекта недвижимости с кадастровым номером 24:50:0700445:174 :

Система координат МСК-167 (24) Зона № 4

Обозначение характерных точек границ	Содержатся в Едином государственном реестре недвижимости			Определены в ходе выполнения комплексных кадастровых работ			Метод определения координат	Формулы, примененные для расчета средней квадратической погрешности определения координат характерных точек (Mt), м, с подставленными в такие формулы значениями и итоговые (вычисленные) значения Mt, м
	координаты, м		Радиус, м	координаты, м		Радиус, м		
	X	Y	R	X	Y	R		
1	2	3	4	5	6	7	8	9
н153О	—	—	—	626 082,05	87 438,47	—	Метод спутниковых геодезических измерений (определений)	√(0,10^2 + 0,10^2)
н154О	—	—	—	626 083,03	87 446,18	—		
н155О	—	—	—	626 077,01	87 446,95	—		
н156О	—	—	—	626 076,03	87 439,24	—		
н153О	—	—	—	626 082,05	87 438,47	—		

2. Сведения о характеристиках объекта недвижимости с кадастровым номером 24:50:0700445:174 :

№ п/п	Наименование характеристики	Значение характеристики
1	2	3
1.	Вид объекта недвижимости	Здание

1	2	3
2.	Ранее присвоенный государственный учетный номер (инвентарный) здания, сооружения, объекта незавершенного строительства	—
3.	Кадастровый номер земельного участка (земельных участков), в границах которого (которых) расположены здание, сооружение, объект незавершенного строительства	24:50:0700445:64
4.	Уникальный учетный номер кадастрового квартала, в границах которого расположены здание, сооружение, объект незавершенного строительства	24:50:0700445
5.	Адрес здания, сооружения, объекта незавершенного строительства	—
5.1.	Сведения о местоположении здания, сооружения, объекта незавершенного строительства (при отсутствии адреса) в структурированном в соответствии с федеральной информационной адресной системой виде	—
5.2.	Дополнительные сведения о местоположении	—
6.	Иные сведения	—

3. Пояснения к сведениям об объекте недвижимости с кадастровым номером 24:50:0700445:174 :

1.	—

1. Сведения о характерных точках контура объекта недвижимости с кадастровым номером 24:50:0700445:175 :

Система координат МСК-167 (24) Зона № 4

Обозначение характерных точек границ	Содержатся в Едином государственном реестре недвижимости			Определены в ходе выполнения комплексных кадастровых работ			Метод определения координат	Формулы, примененные для расчета средней квадратической погрешности определения координат характерных точек (Mt), м, с подставленными в такие формулы значениями и итоговые (вычисленные) значения Mt, м
	координаты, м		Радиус, м	координаты, м		Радиус, м		
	X	Y	R	X	Y	R		
1	2	3	4	5	6	7	8	9
н157О	—	—	—	626 100,67	87 437,87	—	Метод спутниковых геодезических измерений (определений)	√(0,10^2 + 0,10^2)
н158О	—	—	—	626 101,86	87 443,48	—		
н159О	—	—	—	626 096,34	87 444,66	—		

1	2	3	4	5	6	7	8	9
н160О	—	—	—	626 095,14	87 439,05	—	Метод спутниковых геодезических измерений (определений)	√(0,10^2 + 0,10^2)
н157О	—	—	—	626 100,67	87 437,87	—		

2. Сведения о характеристиках объекта недвижимости с кадастровым номером 24:50:0700445:175 :

№ п/п	Наименование характеристики	Значение характеристики
1	2	3
1.	Вид объекта недвижимости	Здание
2.	Ранее присвоенный государственный учетный номер (инвентарный) здания, сооружения, объекта незавершенного строительства	—
3.	Кадастровый номер земельного участка (земельных участков), в границах которого (которых) расположены здание, сооружение, объект незавершенного строительства	24:50:0700445:64
4.	Уникальный учетный номер кадастрового квартала, в границах которого расположены здание, сооружение, объект незавершенного строительства	24:50:0700445
5.	Адрес здания, сооружения, объекта незавершенного строительства	—
5.1.	Сведения о местоположении здания, сооружения, объекта незавершенного строительства (при отсутствии адреса) в структурированном в соответствии с федеральной информационной адресной системой виде	—
5.2.	Дополнительные сведения о местоположении	—
6.	Иные сведения	—

3. Пояснения к сведениям об объекте недвижимости с кадастровым номером 24:50:0700445:175 :

1.	—

1. Сведения о характерных точках контура объекта недвижимости с кадастровым номером 24:50:0700445:177 :

Система координат МСК-167 (24) Зона № 4

Обозначение характерных точек границ	Содержатся в Едином государственном реестре недвижимости			Определены в ходе выполнения комплексных кадастровых работ			Метод определения координат	Формулы, примененные для расчета средней квадратической погрешности определения координат характерных точек (Mt), м, с подставленными в такие формулы значениями и итоговые (вычисленные) значения Mt, м
	координаты, м		Радиус, м	координаты, м		Радиус, м		
	X	Y	R	X	Y	R		
1	2	3	4	5	6	7	8	9
н161О	—	—	—	626 158,25	87 371,57	—	Метод спутниковых геодезических измерений (определений)	√(0,10^2 + 0,10^2)
н162О	—	—	—	626 159,09	87 379,75	—		
н163О	—	—	—	626 150,73	87 380,60	—		
н164О	—	—	—	626 149,89	87 372,42	—		
н161О	—	—	—	626 158,25	87 371,57	—		

2. Сведения о характеристиках объекта недвижимости с кадастровым номером 24:50:0700445:177 :

№ п/п	Наименование характеристики	Значение характеристики
1	2	3
1.	Вид объекта недвижимости	Здание
2.	Ранее присвоенный государственный учетный номер (инвентарный) здания, сооружения, объекта незавершенного строительства	—
3.	Кадастровый номер земельного участка (земельных участков), в границах которого (которых) расположены здание, сооружение, объект незавершенного строительства	24:50:0700445:19
4.	Уникальный учетный номер кадастрового квартала, в границах которого расположены здание, сооружение, объект незавершенного строительства	24:50:0700445

1	2	3
5.	Адрес здания, сооружения, объекта незавершенного строительства	660006, Российская Федерация, Красноярский край, Красноярск г, Свердловская ул, зд. 315/79
5.1.	Сведения о местоположении здания, сооружения, объекта незавершенного строительства (при отсутствии адреса) в структурированном в соответствии с федеральной информационной адресной системой виде	—
5.2.	Дополнительные сведения о местоположении	—
6.	Иные сведения	—

3. Пояснения к сведениям об объекте недвижимости с кадастровым номером 24:50:0700445:177 :

1.	—

1. Сведения о характерных точках контура объекта недвижимости с кадастровым номером 24:50:0700445:180 :

Система координат МСК-167 (24) Зона № 4

Обозначение характерных точек границ	Содержатся в Едином государственном реестре недвижимости			Определены в ходе выполнения комплексных кадастровых работ			Метод определения координат	Формулы, примененные для расчета средней квадратической погрешности определения координат характерных точек (Mt), м, с подставленными в такие формулы значениями и итоговые (вычисленные) значения Mt, м
	координаты, м		Радиус, м	координаты, м		Радиус, м		
	X	Y	R	X	Y	R		
1	2	3	4	5	6	7	8	9
н165О	—	—	—	626 076,13	87 371,67	—	Метод спутниковых геодезических измерений (определений)	√(0,10^2 + 0,10^2)
н166О	—	—	—	626 076,55	87 377,84	—		
н167О	—	—	—	626 070,49	87 378,25	—		
н168О	—	—	—	626 070,07	87 372,08	—		
н165О	—	—	—	626 076,13	87 371,67	—		

2. Сведения о характеристиках объекта недвижимости с кадастровым номером 24:50:0700445:180 :

№ п/п	Наименование характеристики	Значение характеристики
1	2	3
1.	Вид объекта недвижимости	Здание

1	2	3
2.	Ранее присвоенный государственный учетный номер (инвентарный) здания, сооружения, объекта незавершенного строительства	—
3.	Кадастровый номер земельного участка (земельных участков), в границах которого (которых) расположены здание, сооружение, объект незавершенного строительства	24:50:0700445:97
4.	Уникальный учетный номер кадастрового квартала, в границах которого расположены здание, сооружение, объект незавершенного строительства	24:50:0700445
5.	Адрес здания, сооружения, объекта незавершенного строительства	—
5.1.	Сведения о местоположении здания, сооружения, объекта незавершенного строительства (при отсутствии адреса) в структурированном в соответствии с федеральной информационной адресной системой виде	—
5.2.	Дополнительные сведения о местоположении	—
6.	Иные сведения	—

3. Пояснения к сведениям об объекте недвижимости с кадастровым номером 24:50:0700445:180 :

1.	—

1. Сведения о характерных точках контура объекта недвижимости с кадастровым номером 24:50:0700445:182 :

Система координат МСК-167 (24) Зона № 4

Обозначение характерных точек границ	Содержатся в Едином государственном реестре недвижимости			Определены в ходе выполнения комплексных кадастровых работ			Метод определения координат	Формулы, примененные для расчета средней квадратической погрешности определения координат характерных точек (Mt), м, с подставленными в такие формулы значениями и итоговые (вычисленные) значения Mt, м
	координаты, м		Радиус, м	координаты, м		Радиус, м		
	X	Y	R	X	Y	R		
1	2	3	4	5	6	7	8	9
н169О	—	—	—	626 147,88	87 484,04	—	Метод спутниковых геодезических измерений (определений)	√(0,10^2 + 0,10^2)
н170О	—	—	—	626 148,80	87 488,87	—		
н171О	—	—	—	626 143,59	87 489,86	—		

1	2	3	4	5	6	7	8	9
н172О	—	—	—	626 142,67	87 485,02	—	Метод спутниковых геодезических измерений (определений)	√(0,10^2 + 0,10^2)
н169О	—	—	—	626 147,88	87 484,04	—		

2. Сведения о характеристиках объекта недвижимости с кадастровым номером 24:50:0700445:182 :

№ п/п	Наименование характеристики	Значение характеристики
1	2	3
1.	Вид объекта недвижимости	Здание
2.	Ранее присвоенный государственный учетный номер (инвентарный) здания, сооружения, объекта незавершенного строительства	—
3.	Кадастровый номер земельного участка (земельных участков), в границах которого (которых) расположены здание, сооружение, объект незавершенного строительства	24:50:0700445:130
4.	Уникальный учетный номер кадастрового квартала, в границах которого расположены здание, сооружение, объект незавершенного строительства	24:50:0700445
5.	Адрес здания, сооружения, объекта незавершенного строительства	—
5.1.	Сведения о местоположении здания, сооружения, объекта незавершенного строительства (при отсутствии адреса) в структурированном в соответствии с федеральной информационной адресной системой виде	—
5.2.	Дополнительные сведения о местоположении	—
6.	Иные сведения	—

3. Пояснения к сведениям об объекте недвижимости с кадастровым номером 24:50:0700445:182 :

1.	—

1. Сведения о характерных точках контура объекта недвижимости с кадастровым номером 24:50:0700445:183 :

Система координат МСК-167 (24) Зона № 4

Обозначение характерных точек границ	Содержатся в Едином государственном реестре недвижимости			Определены в ходе выполнения комплексных кадастровых работ			Метод определения координат	Формулы, примененные для расчета средней квадратической погрешности определения координат характерных точек (Mt), м, с подставленными в такие формулы значениями и итоговые (вычисленные) значения Mt, м
	координаты, м		Радиус, м	координаты, м		Радиус, м		
	X	Y	R	X	Y	R		
1	2	3	4	5	6	7	8	9
н173О	—	—	—	626 149,91	87 500,92	—	Метод спутниковых геодезических измерений (определений)	√(0,10^2 + 0,10^2)
н174О	—	—	—	626 150,40	87 505,92	—		
н175О	—	—	—	626 147,30	87 506,22	—		
н176О	—	—	—	626 146,81	87 501,22	—		
н173О	—	—	—	626 149,91	87 500,92	—		

2. Сведения о характеристиках объекта недвижимости с кадастровым номером 24:50:0700445:183 :

№ п/п	Наименование характеристики	Значение характеристики
1	2	3
1.	Вид объекта недвижимости	Здание
2.	Ранее присвоенный государственный учетный номер (инвентарный) здания, сооружения, объекта незавершенного строительства	—
3.	Кадастровый номер земельного участка (земельных участков), в границах которого (которых) расположены здание, сооружение, объект незавершенного строительства	24:50:0700445:130
4.	Уникальный учетный номер кадастрового квартала, в границах которого расположены здание, сооружение, объект незавершенного строительства	24:50:0700445

1	2	3
5.	Адрес здания, сооружения, объекта незавершенного строительства	—
5.1.	Сведения о местоположении здания, сооружения, объекта незавершенного строительства (при отсутствии адреса) в структурированном в соответствии с федеральной информационной адресной системой виде	—
5.2.	Дополнительные сведения о местоположении	—
6.	Иные сведения	—

3. Пояснения к сведениям об объекте недвижимости с кадастровым номером 24:50:0700445:183 :

1.	—

1. Сведения о характерных точках контура объекта недвижимости с кадастровым номером 24:50:0700445:184 :

Система координат МСК-167 (24) Зона № 4

Обозначение характерных точек границ	Содержатся в Едином государственном реестре недвижимости			Определены в ходе выполнения комплексных кадастровых работ			Метод определения координат	Формулы, примененные для расчета средней квадратической погрешности определения координат характерных точек (Mt), м, с подставленными в такие формулы значениями и итоговые (вычисленные) значения Mt, м
	координаты, м		Радиус, м	координаты, м		Радиус, м		
	X	Y	R	X	Y	R		
1	2	3	4	5	6	7	8	9
н177О	—	—	—	626 291,67	87 583,80	—	Иное описание	√(0,10^2 + 0,10^2)
н178О	—	—	—	626 292,24	87 587,53	—		
н179О	—	—	—	626 286,67	87 588,38	—		
н180О	—	—	—	626 286,10	87 584,65	—		
н177О	—	—	—	626 291,67	87 583,80	—		

2. Сведения о характеристиках объекта недвижимости с кадастровым номером 24:50:0700445:184 :

№ п/п	Наименование характеристики	Значение характеристики
1	2	3
1.	Вид объекта недвижимости	Здание
2.	Ранее присвоенный государственный учетный номер (инвентарный) здания, сооружения, объекта незавершенного строительства	—

1	2	3
3.	Кадастровый номер земельного участка (земельных участков), в границах которого (которых) расположены здание, сооружение, объект незавершенного строительства	24:50:0700445:318
4.	Уникальный учетный номер кадастрового квартала, в границах которого расположены здание, сооружение, объект незавершенного строительства	24:50:0700445
5.	Адрес здания, сооружения, объекта незавершенного строительства	—
5.1.	Сведения о местоположении здания, сооружения, объекта незавершенного строительства (при отсутствии адреса) в структурированном в соответствии с федеральной информационной адресной системой виде	—
5.2.	Дополнительные сведения о местоположении	—
6.	Иные сведения	—

3. Пояснения к сведениям об объекте недвижимости с кадастровым номером 24:50:0700445:184 :

1.	—

1. Сведения о характерных точках контура объекта недвижимости с кадастровым номером 24:50:0700445:185 :

Система координат МСК-167 (24) Зона № 4

Обозначение характерных точек границ	Содержатся в Едином государственном реестре недвижимости			Определены в ходе выполнения комплексных кадастровых работ			Метод определения координат	Формулы, примененные для расчета средней квадратической погрешности определения координат характерных точек (Mt), м, с подставленными в такие формулы значениями и итоговые (вычисленные) значения Mt, м
	координаты, м		Радиус, м	координаты, м		Радиус, м		
	X	Y	R	X	Y	R		
1	2	3	4	5	6	7	8	9
н181О	—	—	—	626 333,38	87 577,04	—	Метод спутниковых геодезических измерений (определений)	√(0,10^2 + 0,10^2)
н182О	—	—	—	626 335,47	87 583,56	—		
н183О	—	—	—	626 331,94	87 584,69	—		
н184О	—	—	—	626 329,85	87 578,17	—		

1	2	3	4	5	6	7	8	9
н181О	—	—	—	626 333,38	87 577,04	—	Метод спутниковых геодезических измерений (определений)	√(0,10^2 + 0,10^2)

2. Сведения о характеристиках объекта недвижимости с кадастровым номером 24:50:0700445:185 :

№ п/п	Наименование характеристики	Значение характеристики
1	2	3
1.	Вид объекта недвижимости	Здание
2.	Ранее присвоенный государственный учетный номер (инвентарный) здания, сооружения, объекта незавершенного строительства	—
3.	Кадастровый номер земельного участка (земельных участков), в границах которого (которых) расположены здание, сооружение, объект незавершенного строительства	24:50:0700445:13
4.	Уникальный учетный номер кадастрового квартала, в границах которого расположены здание, сооружение, объект незавершенного строительства	24:50:0700445
5.	Адрес здания, сооружения, объекта незавершенного строительства	—
5.1.	Сведения о местоположении здания, сооружения, объекта незавершенного строительства (при отсутствии адреса) в структурированном в соответствии с федеральной информационной адресной системой виде	—
5.2.	Дополнительные сведения о местоположении	—
6.	Иные сведения	—

3. Пояснения к сведениям об объекте недвижимости с кадастровым номером 24:50:0700445:185 :

1.	—

1. Сведения о характерных точках контура объекта недвижимости с кадастровым номером 24:50:0700445:186 :

Система координат МСК-167 (24) Зона № 4

Обозначение характерных точек границ	Содержатся в Едином государственном реестре недвижимости			Определены в ходе выполнения комплексных кадастровых работ			Метод определения координат	Формулы, примененные для расчета средней квадратической погрешности определения координат характерных точек (Mt), м, с подставленными в такие формулы значениями и итоговые (вычисленные) значения Mt, м
	координаты, м		Радиус, м	координаты, м		Радиус, м		
	X	Y	R	X	Y	R		

1	2	3	4	5	6	7	8	9
н185О	—	—	—	626 331,60	87 569,14	—	Метод спутниковых геодезических измерений (определений)	√(0,10^2 + 0,10^2)
н186О	—	—	—	626 332,62	87 572,87	—		
н187О	—	—	—	626 328,20	87 574,08	—		
н188О	—	—	—	626 327,18	87 570,35	—		
н185О	—	—	—	626 331,60	87 569,14	—		

2. Сведения о характеристиках объекта недвижимости с кадастровым номером 24:50:0700445:186 :

№ п/п	Наименование характеристики	Значение характеристики
1	2	3
1.	Вид объекта недвижимости	Здание
2.	Ранее присвоенный государственный учетный номер (инвентарный) здания, сооружения, объекта незавершенного строительства	—
3.	Кадастровый номер земельного участка (земельных участков), в границах которого (которых) расположены здание, сооружение, объект незавершенного строительства	24:50:0700445:122
4.	Уникальный учетный номер кадастрового квартала, в границах которого расположены здание, сооружение, объект незавершенного строительства	24:50:0700445
5.	Адрес здания, сооружения, объекта незавершенного строительства	—
5.1.	Сведения о местоположении здания, сооружения, объекта незавершенного строительства (при отсутствии адреса) в структурированном в соответствии с федеральной информационной адресной системой виде	—
5.2.	Дополнительные сведения о местоположении	—
6.	Иные сведения	—

3. Пояснения к сведениям об объекте недвижимости с кадастровым номером 24:50:0700445:186 :

1.	—

1. Сведения о характерных точках контура объекта недвижимости с кадастровым номером 24:50:0700445:187 :

Система координат МСК-167 (24) Зона № 4

Обозначение характерных точек границ	Содержатся в Едином государственном реестре недвижимости			Определены в ходе выполнения комплексных кадастровых работ			Метод определения координат	Формулы, примененные для расчета средней квадратической погрешности определения координат характерных точек (Mt), м, с подставленными в такие формулы значениями и итоговые (вычисленные) значения Mt, м
	координаты, м		Радиус, м	координаты, м		Радиус, м		
	X	Y	R	X	Y	R		
1	2	3	4	5	6	7	8	9
н189О	—	—	—	626 357,49	87 653,63	—	Метод спутниковых геодезических измерений (определений)	√(0,10^2 + 0,10^2)
н190О	—	—	—	626 359,57	87 661,01	—		
н191О	—	—	—	626 353,63	87 662,68	—		
н192О	—	—	—	626 351,55	87 655,31	—		
н189О	—	—	—	626 357,49	87 653,63	—		

2. Сведения о характеристиках объекта недвижимости с кадастровым номером 24:50:0700445:187 :

№ п/п	Наименование характеристики	Значение характеристики
1	2	3
1.	Вид объекта недвижимости	Здание
2.	Ранее присвоенный государственный учетный номер (инвентарный) здания, сооружения, объекта незавершенного строительства	—
3.	Кадастровый номер земельного участка (земельных участков), в границах которого (которых) расположены здание, сооружение, объект незавершенного строительства	24:50:0700445:82
4.	Уникальный учетный номер кадастрового квартала, в границах которого расположены здание, сооружение, объект незавершенного строительства	24:50:0700445

1	2	3
5.	Адрес здания, сооружения, объекта незавершенного строительства	—
5.1.	Сведения о местоположении здания, сооружения, объекта незавершенного строительства (при отсутствии адреса) в структурированном в соответствии с федеральной информационной адресной системой виде	—
5.2.	Дополнительные сведения о местоположении	—
6.	Иные сведения	—

3. Пояснения к сведениям об объекте недвижимости с кадастровым номером 24:50:0700445:187 :

1.	—

1. Сведения о характерных точках контура объекта недвижимости с кадастровым номером 24:50:0700445:188 :

Система координат МСК-167 (24) Зона № 4

Обозначение характерных точек границ	Содержатся в Едином государственном реестре недвижимости			Определены в ходе выполнения комплексных кадастровых работ			Метод определения координат	Формулы, примененные для расчета средней квадратической погрешности определения координат характерных точек (Mt), м, с подставленными в такие формулы значениями и итоговые (вычисленные) значения Mt, м
	координаты, м		Радиус, м	координаты, м		Радиус, м		
	X	Y	R	X	Y	R		
1	2	3	4	5	6	7	8	9
н193О	—	—	—	626 078,41	87 393,65	—	Метод спутниковых геодезических измерений (определений)	√(0,10^2 + 0,10^2)
н194О	—	—	—	626 078,87	87 400,14	—		
н195О	—	—	—	626 070,17	87 400,75	—		
н196О	—	—	—	626 069,71	87 394,26	—		
н193О	—	—	—	626 078,41	87 393,65	—		

2. Сведения о характеристиках объекта недвижимости с кадастровым номером 24:50:0700445:188 :

№ п/п	Наименование характеристики	Значение характеристики
1	2	3
1.	Вид объекта недвижимости	Здание

1	2	3
2.	Ранее присвоенный государственный учетный номер (инвентарный) здания, сооружения, объекта незавершенного строительства	—
3.	Кадастровый номер земельного участка (земельных участков), в границах которого (которых) расположены здание, сооружение, объект незавершенного строительства	24:50:0700445:62
4.	Уникальный учетный номер кадастрового квартала, в границах которого расположены здание, сооружение, объект незавершенного строительства	24:50:0700445
5.	Адрес здания, сооружения, объекта незавершенного строительства	—
5.1.	Сведения о местоположении здания, сооружения, объекта незавершенного строительства (при отсутствии адреса) в структурированном в соответствии с федеральной информационной адресной системой виде	—
5.2.	Дополнительные сведения о местоположении	—
6.	Иные сведения	—

3. Пояснения к сведениям об объекте недвижимости с кадастровым номером 24:50:0700445:188 :

1.	—

1. Сведения о характерных точках контура объекта недвижимости с кадастровым номером 24:50:0700445:189 :

Система координат МСК-167 (24) Зона № 4

Обозначение характерных точек границ	Содержатся в Едином государственном реестре недвижимости			Определены в ходе выполнения комплексных кадастровых работ			Метод определения координат	Формулы, примененные для расчета средней квадратической погрешности определения координат характерных точек (Mt), м, с подставленными в такие формулы значениями и итоговые (вычисленные) значения Mt, м
	координаты, м		Радиус, м	координаты, м		Радиус, м		
	X	Y	R	X	Y	R		
1	2	3	4	5	6	7	8	9
н197О	—	—	—	626 311,20	87 542,24	—	Метод спутниковых геодезических измерений (определений)	√(0,10^2 + 0,10^2)
н198О	—	—	—	626 312,32	87 549,50	—		
н199О	—	—	—	626 303,46	87 550,86	—		

1	2	3	4	5	6	7	8	9
н200О	—	—	—	626 302,34	87 543,61	—	Метод спутниковых геодезических измерений (определений)	√(0,10^2 + 0,10^2)
н197О	—	—	—	626 311,20	87 542,24	—		

2. Сведения о характеристиках объекта недвижимости с кадастровым номером 24:50:0700445:189 :

№ п/п	Наименование характеристики	Значение характеристики
1	2	3
1.	Вид объекта недвижимости	Здание
2.	Ранее присвоенный государственный учетный номер (инвентарный) здания, сооружения, объекта незавершенного строительства	—
3.	Кадастровый номер земельного участка (земельных участков), в границах которого (которых) расположены здание, сооружение, объект незавершенного строительства	24:50:0700445:108
4.	Уникальный учетный номер кадастрового квартала, в границах которого расположены здание, сооружение, объект незавершенного строительства	24:50:0700445
5.	Адрес здания, сооружения, объекта незавершенного строительства	—
5.1.	Сведения о местоположении здания, сооружения, объекта незавершенного строительства (при отсутствии адреса) в структурированном в соответствии с федеральной информационной адресной системой виде	—
5.2.	Дополнительные сведения о местоположении	—
6.	Иные сведения	—

3. Пояснения к сведениям об объекте недвижимости с кадастровым номером 24:50:0700445:189 :

1.	—

1. Сведения о характерных точках контура объекта недвижимости с кадастровым номером 24:50:0700445:193 :

Система координат МСК-167 (24) Зона № 4

Обозначение характерных точек границ	Содержатся в Едином государственном реестре недвижимости			Определены в ходе выполнения комплексных кадастровых работ			Метод определения координат	Формулы, примененные для расчета средней квадратической погрешности определения координат характерных точек (Mt), м, с подставленными в такие формулы значениями и итоговые (вычисленные) значения Mt, м
	координаты, м		Радиус, м	координаты, м		Радиус, м		
	X	Y	R	X	Y	R		
1	2	3	4	5	6	7	8	9
н201О	—	—	—	626 106,17	87 390,73	—	Метод спутниковых геодезических измерений (определений)	√(0,10^2 + 0,10^2)
н202О	—	—	—	626 106,74	87 396,78	—		
н203О	—	—	—	626 099,93	87 397,42	—		
н204О	—	—	—	626 099,36	87 391,37	—		
н201О	—	—	—	626 106,17	87 390,73	—		

2. Сведения о характеристиках объекта недвижимости с кадастровым номером 24:50:0700445:193 :

№ п/п	Наименование характеристики	Значение характеристики
1	2	3
1.	Вид объекта недвижимости	Здание
2.	Ранее присвоенный государственный учетный номер (инвентарный) здания, сооружения, объекта незавершенного строительства	—
3.	Кадастровый номер земельного участка (земельных участков), в границах которого (которых) расположены здание, сооружение, объект незавершенного строительства	24:50:0700445:62
4.	Уникальный учетный номер кадастрового квартала, в границах которого расположены здание, сооружение, объект незавершенного строительства	24:50:0700445

1	2	3
5.	Адрес здания, сооружения, объекта незавершенного строительства	—
5.1.	Сведения о местоположении здания, сооружения, объекта незавершенного строительства (при отсутствии адреса) в структурированном в соответствии с федеральной информационной адресной системой виде	—
5.2.	Дополнительные сведения о местоположении	—
6.	Иные сведения	—

3. Пояснения к сведениям об объекте недвижимости с кадастровым номером 24:50:0700445:193 :

1.	—

1. Сведения о характерных точках контура объекта недвижимости с кадастровым номером 24:50:0700445:190 :

Система координат МСК-167 (24) Зона № 4

Обозначение характерных точек границ	Содержатся в Едином государственном реестре недвижимости			Определены в ходе выполнения комплексных кадастровых работ			Метод определения координат	Формулы, примененные для расчета средней квадратической погрешности определения координат характерных точек (Mt), м, с подставленными в такие формулы значениями и итоговые (вычисленные) значения Mt, м
	координаты, м		Радиус, м	координаты, м		Радиус, м		
	X	Y	R	X	Y	R		
1	2	3	4	5	6	7	8	9
н205О	—	—	—	626 068,35	87 387,75	—	Метод спутниковых геодезических измерений (определений)	√(0,10^2 + 0,10^2)
н206О	—	—	—	626 068,75	87 392,36	—		
н207О	—	—	—	626 064,56	87 392,72	—		
н208О	—	—	—	626 064,16	87 388,11	—		
н205О	—	—	—	626 068,35	87 387,75	—		

2. Сведения о характеристиках объекта недвижимости с кадастровым номером 24:50:0700445:190 :

№ п/п	Наименование характеристики	Значение характеристики
1	2	3
1.	Вид объекта недвижимости	Здание

1	2	3
2.	Ранее присвоенный государственный учетный номер (инвентарный) здания, сооружения, объекта незавершенного строительства	—
3.	Кадастровый номер земельного участка (земельных участков), в границах которого (которых) расположены здание, сооружение, объект незавершенного строительства	24:50:0700445:62
4.	Уникальный учетный номер кадастрового квартала, в границах которого расположены здание, сооружение, объект незавершенного строительства	24:50:0700445
5.	Адрес здания, сооружения, объекта незавершенного строительства	—
5.1.	Сведения о местоположении здания, сооружения, объекта незавершенного строительства (при отсутствии адреса) в структурированном в соответствии с федеральной информационной адресной системой виде	—
5.2.	Дополнительные сведения о местоположении	—
6.	Иные сведения	—

3. Пояснения к сведениям об объекте недвижимости с кадастровым номером 24:50:0700445:190 :

1.	—

1. Сведения о характерных точках контура объекта недвижимости с кадастровым номером 24:50:0700445:191 :

Система координат МСК-167 (24) Зона № 4

Обозначение характерных точек границ	Содержатся в Едином государственном реестре недвижимости			Определены в ходе выполнения комплексных кадастровых работ			Метод определения координат	Формулы, примененные для расчета средней квадратической погрешности определения координат характерных точек (Mt), м, с подставленными в такие формулы значениями и итоговые (вычисленные) значения Mt, м
	координаты, м		Радиус, м	координаты, м		Радиус, м		
	X	Y	R	X	Y	R		
1	2	3	4	5	6	7	8	9
н209О	—	—	—	626 106,22	87 408,27	—	Метод спутниковых геодезических измерений (определений)	√(0,10^2 + 0,10^2)
н210О	—	—	—	626 106,22	87 415,15	—		
н211О	—	—	—	626 098,91	87 415,15	—		

1	2	3	4	5	6	7	8	9
н212О	—	—	—	626 098,91	87 408,27	—	Метод спутниковых геодезических измерений (определений)	√(0,10^2 + 0,10^2)
н209О	—	—	—	626 106,22	87 408,27	—		

2. Сведения о характеристиках объекта недвижимости с кадастровым номером 24:50:0700445:191 :

№ п/п	Наименование характеристики	Значение характеристики
1	2	3
1.	Вид объекта недвижимости	Здание
2.	Ранее присвоенный государственный учетный номер (инвентарный) здания, сооружения, объекта незавершенного строительства	—
3.	Кадастровый номер земельного участка (земельных участков), в границах которого (которых) расположены здание, сооружение, объект незавершенного строительства	24:50:0700445:139
4.	Уникальный учетный номер кадастрового квартала, в границах которого расположены здание, сооружение, объект незавершенного строительства	24:50:0700445
5.	Адрес здания, сооружения, объекта незавершенного строительства	—
5.1.	Сведения о местоположении здания, сооружения, объекта незавершенного строительства (при отсутствии адреса) в структурированном в соответствии с федеральной информационной адресной системой виде	—
5.2.	Дополнительные сведения о местоположении	—
6.	Иные сведения	—

3. Пояснения к сведениям об объекте недвижимости с кадастровым номером 24:50:0700445:191 :

1.	—

1. Сведения о характерных точках контура объекта недвижимости с кадастровым номером 24:50:0700445:194 :

Система координат МСК-167 (24) Зона № 4

Обозначение характерных точек границ	Содержатся в Едином государственном реестре недвижимости			Определены в ходе выполнения комплексных кадастровых работ			Метод определения координат	Формулы, примененные для расчета средней квадратической погрешности определения координат характерных точек (Mt), м, с подставленными в такие формулы значениями и итоговые (вычисленные) значения Mt, м
	координаты, м		Радиус, м	координаты, м		Радиус, м		
	X	Y	R	X	Y	R		
1	2	3	4	5	6	7	8	9
н213О	—	—	—	626 306,27	87 533,40	—	Метод спутниковых геодезических измерений (определений)	√(0,10^2 + 0,10^2)
н214О	—	—	—	626 306,50	87 536,73	—		
н215О	—	—	—	626 300,18	87 537,18	—		
н216О	—	—	—	626 299,94	87 533,84	—		
н213О	—	—	—	626 306,27	87 533,40	—		

2. Сведения о характеристиках объекта недвижимости с кадастровым номером 24:50:0700445:194 :

№ п/п	Наименование характеристики	Значение характеристики
1	2	3
1.	Вид объекта недвижимости	Здание
2.	Ранее присвоенный государственный учетный номер (инвентарный) здания, сооружения, объекта незавершенного строительства	—
3.	Кадастровый номер земельного участка (земельных участков), в границах которого (которых) расположены здание, сооружение, объект незавершенного строительства	24:50:0700445:108
4.	Уникальный учетный номер кадастрового квартала, в границах которого расположены здание, сооружение, объект незавершенного строительства	24:50:0700445

1	2	3
5.	Адрес здания, сооружения, объекта незавершенного строительства	—
5.1.	Сведения о местоположении здания, сооружения, объекта незавершенного строительства (при отсутствии адреса) в структурированном в соответствии с федеральной информационной адресной системой виде	—
5.2.	Дополнительные сведения о местоположении	—
6.	Иные сведения	—

3. Пояснения к сведениям об объекте недвижимости с кадастровым номером 24:50:0700445:194 :

1.	—

1. Сведения о характерных точках контура объекта недвижимости с кадастровым номером 24:50:0700445:196 :

Система координат МСК-167 (24) Зона № 4

Обозначение характерных точек границ	Содержатся в Едином государственном реестре недвижимости			Определены в ходе выполнения комплексных кадастровых работ			Метод определения координат	Формулы, примененные для расчета средней квадратической погрешности определения координат характерных точек (Mt), м, с подставленными в такие формулы значениями и итоговые (вычисленные) значения Mt, м
	координаты, м		Радиус, м	координаты, м		Радиус, м		
	X	Y	R	X	Y	R		
1	2	3	4	5	6	7	8	9
н217О	—	—	—	626 069,81	87 409,52	—	Метод спутниковых геодезических измерений (определений)	√(0,10^2 + 0,10^2)
н218О	—	—	—	626 076,67	87 409,19	—		
н219О	—	—	—	626 076,84	87 412,68	—		
н220О	—	—	—	626 069,98	87 413,02	—		
н217О	—	—	—	626 069,81	87 409,52	—		

2. Сведения о характеристиках объекта недвижимости с кадастровым номером 24:50:0700445:196 :

№ п/п	Наименование характеристики	Значение характеристики
1	2	3
1.	Вид объекта недвижимости	Здание

1	2	3
2.	Ранее присвоенный государственный учетный номер (инвентарный) здания, сооружения, объекта незавершенного строительства	—
3.	Кадастровый номер земельного участка (земельных участков), в границах которого (которых) расположены здание, сооружение, объект незавершенного строительства	24:50:0700445:139
4.	Уникальный учетный номер кадастрового квартала, в границах которого расположены здание, сооружение, объект незавершенного строительства	24:50:0700445
5.	Адрес здания, сооружения, объекта незавершенного строительства	—
5.1.	Сведения о местоположении здания, сооружения, объекта незавершенного строительства (при отсутствии адреса) в структурированном в соответствии с федеральной информационной адресной системой виде	—
5.2.	Дополнительные сведения о местоположении	—
6.	Иные сведения	—
3. Пояснения к сведениям об объекте недвижимости с кадастровым номером	24:50:0700445:196 :	
1.	—	

Сведения о зданиях, сооружениях, объектах незавершенного строительства, необходимые для исправления реестровых ошибок в сведениях об описании их местоположения

1. Сведения о характерных точках контура _____

вид объекта недвижимости (здание, сооружение, объект незавершенного строительства)

с кадастровым номером 24:50:0700445:477 :

Система координат МСК-167 (24) Зона № 4

Обозначение характерных точек границ	Содержатся в Едином государственном реестре недвижимости			Определены в ходе выполнения комплексных кадастровых работ			Метод определения координат	Формулы, примененные для расчета средней квадратической погрешности определения координат характерных точек (Mt), м, с подставленными в такие формулы значениями и итоговые (вычисленные) значения Mt, м
	координаты, м		Радиус, м	координаты, м		Радиус, м		
	X	Y	R	X	Y	R		
1	2	3	4	5	6	7	8	9
н242О	—	—	—	626 339,85	87 615,44	—	Метод спутниковых геодезических измерений (определений)	√(m0^2 + m1^2) = √(0,10^2 + 0,10^2)
н243О	—	—	—	626 347,03	87 613,59	—		
н244О	—	—	—	626 348,58	87 619,49	—		
н245О	—	—	—	626 341,39	87 621,38	—		
н242О	—	—	—	626 339,85	87 615,44	—		

2. Иные сведения об объекте недвижимости с кадастровым номером 24:50:0700445:477 :

1.	—

3. Пояснения к сведениям об объекте недвижимости с кадастровым номером 24:50:0700445:477 :

1.	—

1. Сведения о характерных точках контура _____

вид объекта недвижимости (здание, сооружение, объект незавершенного строительства)

с кадастровым номером 24:50:0700445:162 :

Система координат МСК-167 (24) Зона № 4

Обозначение характерных точек границ	Содержатся в Едином государственном реестре недвижимости			Определены в ходе выполнения комплексных кадастровых работ			Метод определения координат	Формулы, примененные для расчета средней квадратической погрешности определения координат характерных точек (Mt), м, с подставленными в такие формулы значениями и итоговые (вычисленные) значения Mt, м
	координаты, м		Радиус, м	координаты, м		Радиус, м		
	X	Y	R	X	Y	R		
1	2	3	4	5	6	7	8	9
н266О	—	—	—	626 187,91	87 310,03	—	Метод спутниковых геодезических измерений (определений)	√(m0^2 + m1^2) = √(0,10^2 + 0,10^2)
н267О	—	—	—	626 195,94	87 308,65	—		
н268О	—	—	—	626 196,54	87 312,15	—		
н269О	—	—	—	626 198,38	87 311,82	—		
н270О	—	—	—	626 198,87	87 314,70	—		
н271О	—	—	—	626 197,04	87 315,02	—		
н272О	—	—	—	626 197,66	87 318,64	—		
н273О	—	—	—	626 189,60	87 319,94	—		
н274О	—	—	—	626 189,00	87 316,39	—		
н275О	—	—	—	626 187,58	87 316,63	—		
н276О	—	—	—	626 187,09	87 313,76	—		
н277О	—	—	—	626 188,51	87 313,52	—		

1	2	3	4	5	6	7	8	9
н266О	—	—	—	626 187,91	87 310,03	—	Метод спутниковых геодезических измерений (определений)	√(m0^2 + m1^2) = √(0,10^2 + 0,10^2)

2. Иные сведения об объекте недвижимости с кадастровым номером 24:50:0700445:162 :

1.	—

3. Пояснения к сведениям об объекте недвижимости с кадастровым номером 24:50:0700445:162 :

1.	—

1. Сведения о характерных точках контура _____

вид объекта недвижимости (здание, сооружение, объект незавершенного строительства)

с кадастровым номером 24:50:0700445:395 :

Система координат МСК-167 (24) Зона № 4

Обозначение характерных точек границ	Содержатся в Едином государственном реестре недвижимости			Определены в ходе выполнения комплексных кадастровых работ			Метод определения координат	Формулы, примененные для расчета средней квадратической погрешности определения координат характерных точек (Mt), м, с подставленными в такие формулы значениями и итоговые (вычисленные) значения Mt, м
	координаты, м		Радиус, м	координаты, м		Радиус, м		
	X	Y	R	X	Y	R		
1	2	3	4	5	6	7	8	9
н488О	—	—	—	626 126,55	87 504,46	—	Метод спутниковых геодезических измерений (определений)	√(m0^2 + m1^2) = √(0,10^2 + 0,10^2)
н489О	—	—	—	626 131,42	87 503,75	—		
н490О	—	—	—	626 131,61	87 505,09	—		
н491О	—	—	—	626 138,68	87 504,05	—		
н492О	—	—	—	626 139,98	87 512,82	—		
н493О	—	—	—	626 130,44	87 514,23	—		
н494О	—	—	—	626 130,36	87 513,73	—		
н495О	—	—	—	626 128,87	87 513,04	—		

1	2	3	4	5	6	7	8	9
н496О	—	—	—	626 128,62	87 511,27	—	Метод спутниковых геодезических измерений (определений)	√(m0^2 + m1^2) = √(0,10^2 + 0,10^2)
н497О	—	—	—	626 127,42	87 510,35	—		
н488О	—	—	—	626 126,55	87 504,46	—		
2. Иные сведения об объекте недвижимости с кадастровым номером 24:50:0700445:395 :								
1.	—							
3. Пояснения к сведениям об объекте недвижимости с кадастровым номером 24:50:0700445:395 :								
1.	—							

Схема границ земельных участков

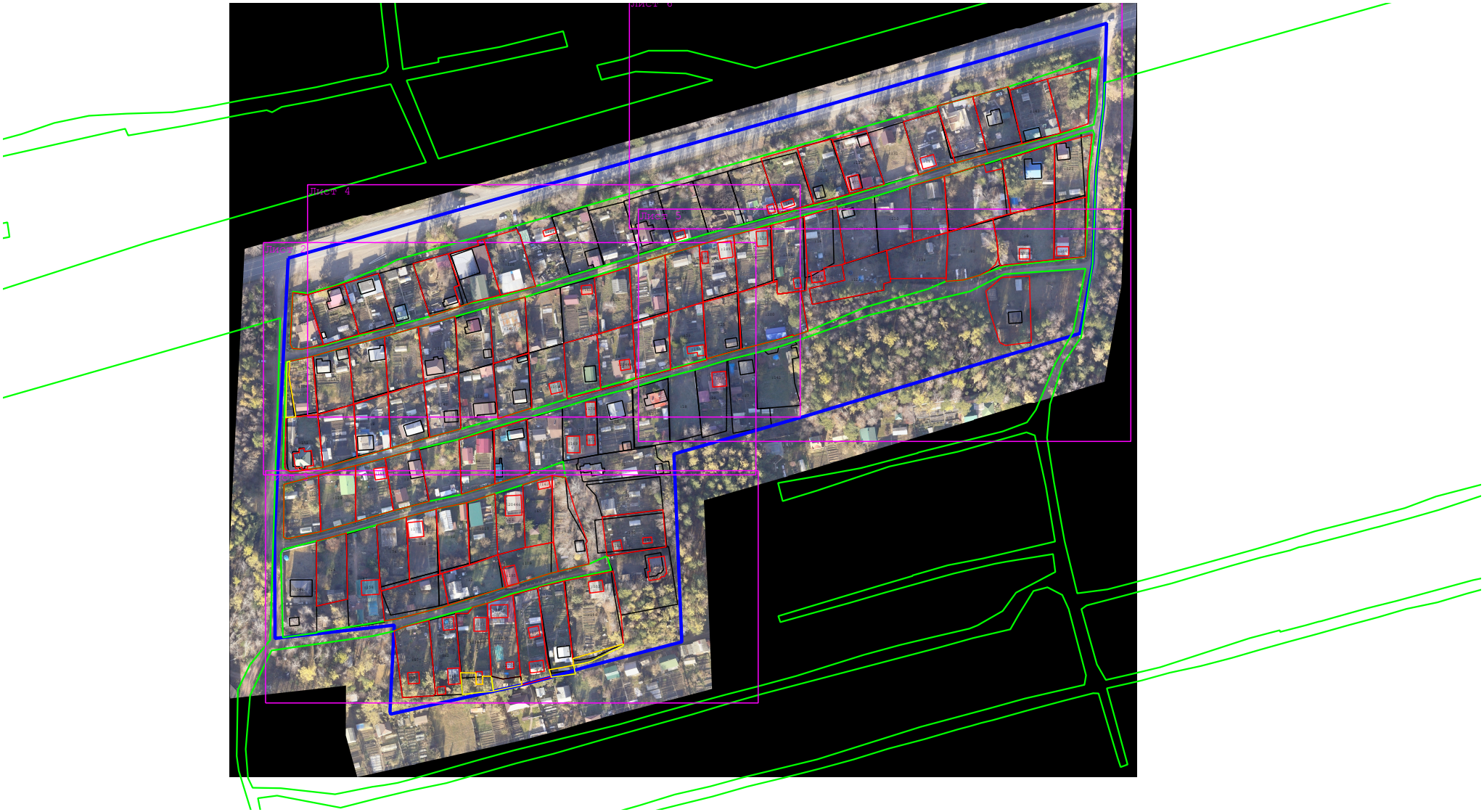

Масштаб 1:3 000

Схема границ земельных участков

Условные обозначения:

:38 - Кадастровый номер обьекта недвижимости

24:50:0400072 - Кадастровый номер квартала

- Граница кадастрового квартала

- Характерная точка границы земельного участка, сведения ЕГРН о которой соответствуют требованиям, установленным в соответствии с частью 13 статьи 22 Федерального закона от 13 июля 2015 г. N 218-ФЗ "О государственной регистрации недвижимости"

- Характерная точка контура здания, сооружения, объекта незавершенного строительства

- Существующая часть границы земельного участка. Часть контура здания, сооружения, объекта незавершенного строительства, образованного проекцией существующей наземной конструктивной конструкции

- Вновь образованная или уточненная часть границы земельного участка. Часть контура здания, сооружения, объекта незавершенного строительства, образованного проекцией новой наземной конструктивной конструкции

2 - Обозначение характерной точки границ земельного участка, местоположение которой не изменилось или было уточнено в результате комплексных кадастровых работ

н1461У - Обозначение новой характерной точки границ земельного участка

1 - Обозначение прекращающей существование характерной точки границ земельного участка"

- Местоположение границ красных линий

- Самозахват

Схема границ земельных участков

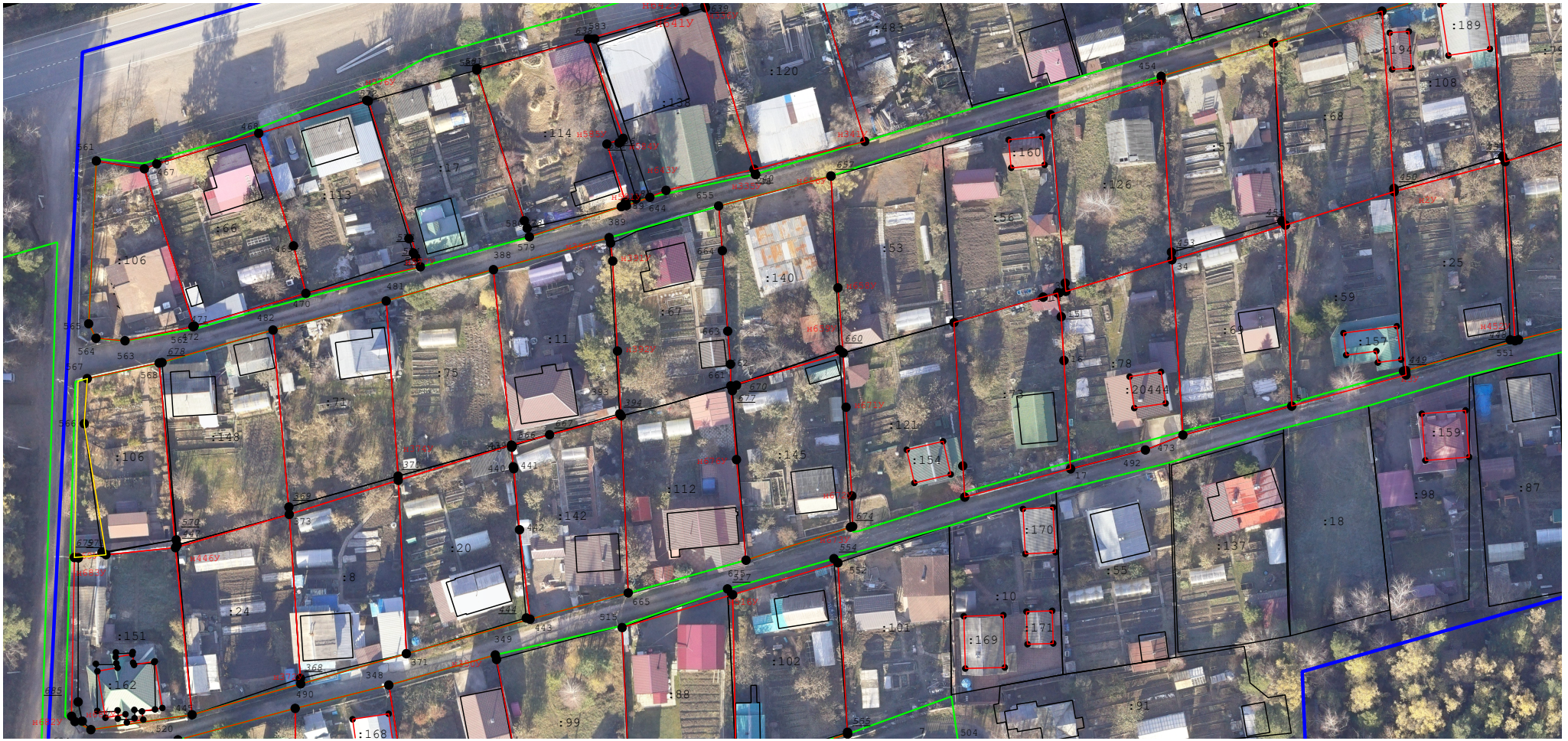

Масштаб 1:1 000

Условные обозначения:

условные обозначения представлены на листе № 1

Схема границ земельных участков



Масштаб 1:1 000

Условные обозначения:

условные обозначения представлены на листе № 1

Схема границ земельных участков



Масштаб 1:1 000

Условные обозначения:

условные обозначения представлены на листе № 1

Схема границ земельных участков

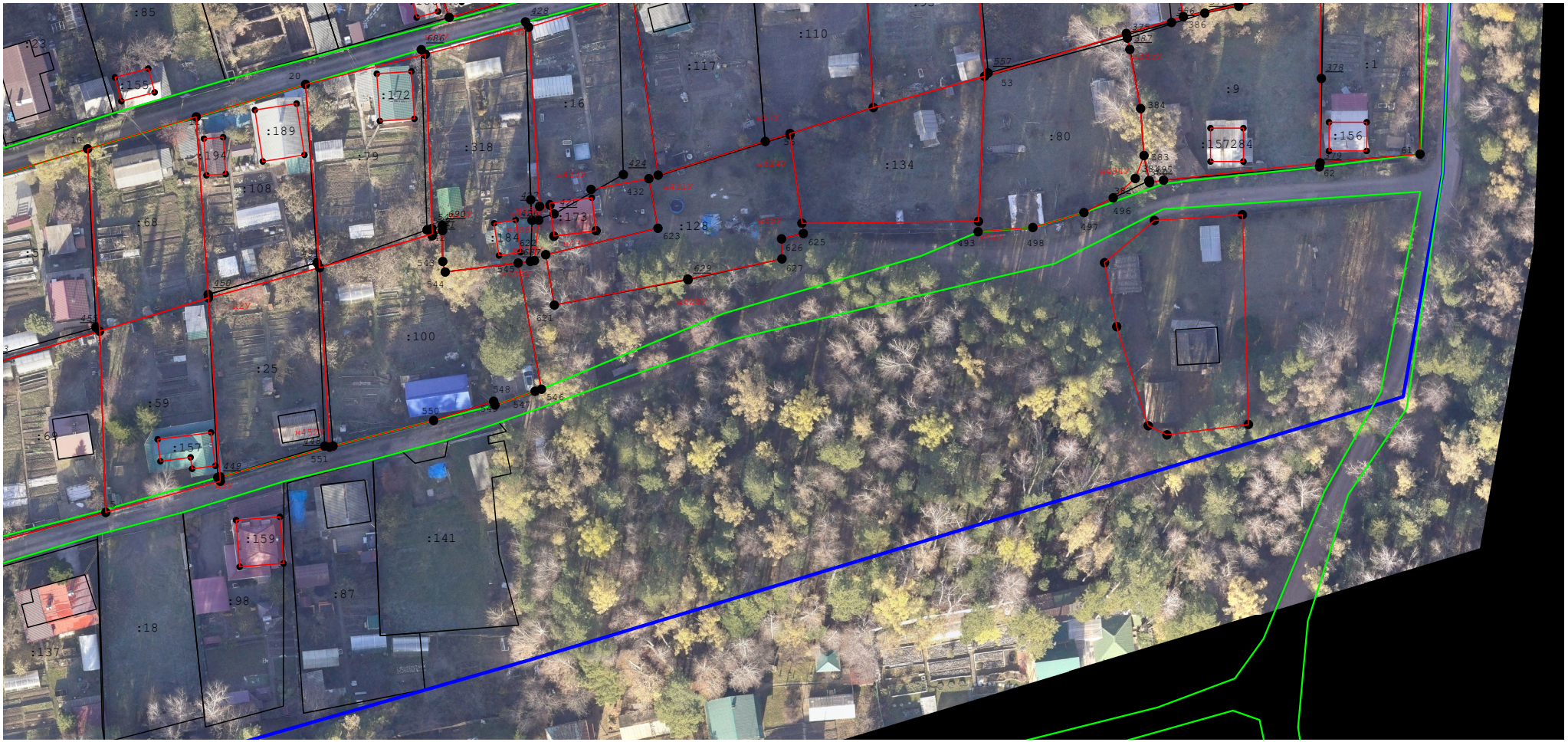

Масштаб 1:1 000

Условные обозначения:

условные обозначения представлены на листе № 1

Схема границ земельных участков

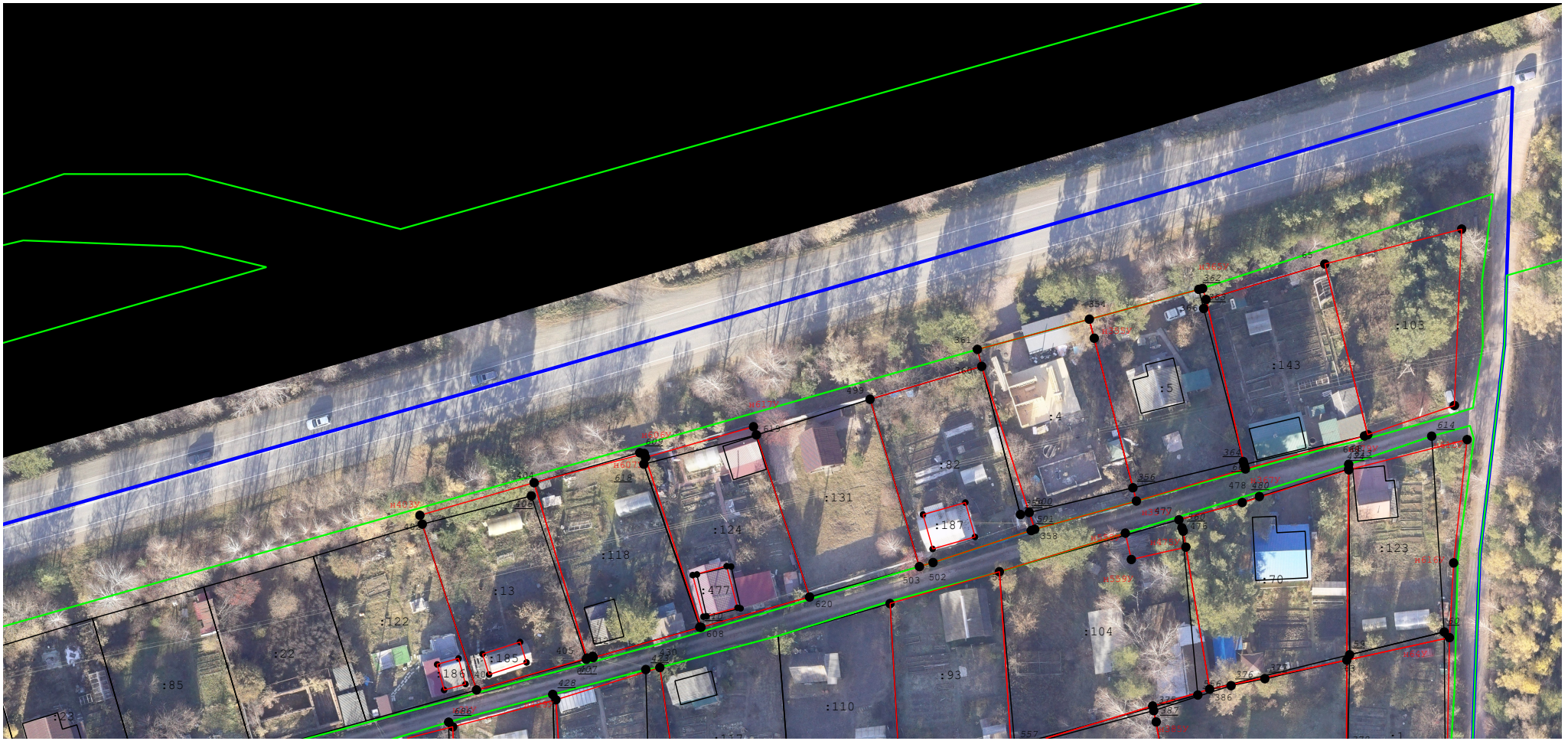

Масштаб 1:1 000

Условные обозначения:

условные обозначения представлены на листе № 1

Схема геодезических построений

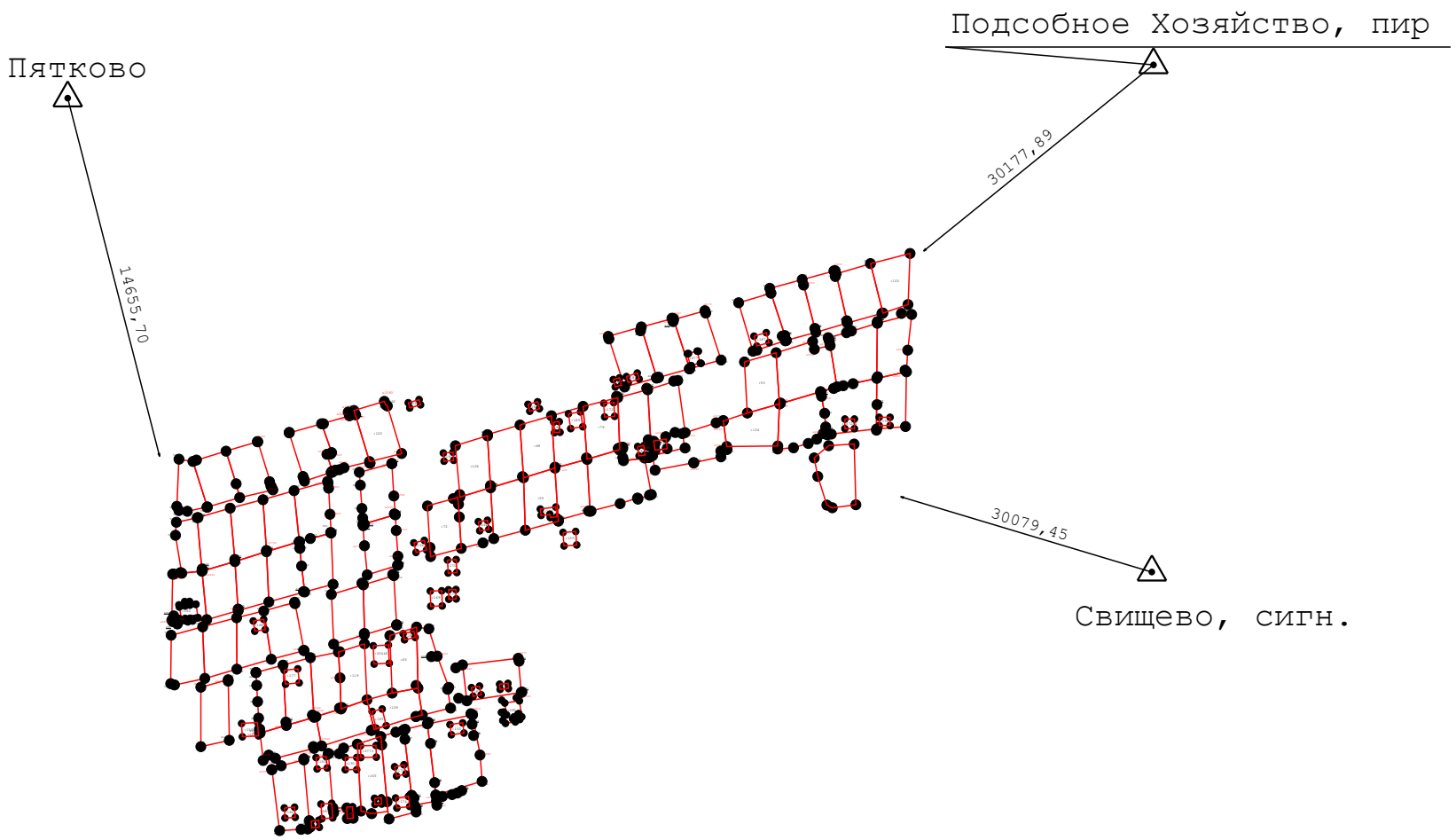

Схема геодезических построений

Условные обозначения:

- Пункт государственной геодезической сети

- Направления геодезических построений при определении координат характерных точек границ земельного участка

- Существующая часть границы земельного участка. Часть контура здания, сооружения, объекта незавершенного строительства, образованного проекцией существующей наземной конструктивной конструкции

- Вновь образованная или уточненная часть границы земельного участка. Часть контура здания, сооружения, объекта незавершенного строительства, образованного проекцией новой наземной конструктивной конструкции

- характерная точка границы земельного участка, сведения ЕГРН о которой соответствуют требованиям, установленным в соответствии с частью 13 статьи 22 Федерального закона от 13 июля 2015 г. N 218-ФЗ "О государственной регистрации недвижимости"

- Характерная точка контура здания, сооружения, объекта незавершенного строительства