

КАРТА-ПЛАН ТЕРРИТОРИИ

Пояснительная записка

1. Сведения о территории выполнения комплексных кадастровых работ:

Красноярский край, городской округ город Красноярск, город Красноярск, ул. Базайская, территория кадастрового квартала 24:50:0700094

(наименование субъекта Российской Федерации, муниципального образования, населенного пункта, уникальные учетные номера кадастровых кварталов, иные сведения, позволяющие определить местоположение территории, на которой выполняются комплексные кадастровые работы, например, наименование садоводческого или огороднического некоммерческого товарищества, гаражного кооператива, элемента планировочной структуры)

2. Основания выполнения комплексных кадастровых работ:

Наименование, дата и номер документа, на основании которого выполняются комплексные кадастровые работы:

Соглашение о предоставлении из федерального бюджета субсидий, в том числе грантов в форме субсидий, юридическим лицам, индивидуальным предпринимателям, а также физическим лицам № 321-20-2026-006 от 30 января 2026 г.

3. Дата подготовки карты-плана территории: 12 марта 2026 г.

4. Сведения о заказчике(ах) комплексных кадастровых работ:

В отношении юридического лица, органа местного самоуправления муниципального района, муниципального округа или городского округа либо уполномоченного исполнительного органа государственной власти субъекта Российской Федерации:

полное или сокращенное (в случае, если имеется) наименование: Управление Росреестра по Красноярскому краю

основной государственный регистрационный номер: 1042402980290

идентификационный номер налогоплательщика: 2466124510

В отношении физического лица или представителя физических или юридических лиц:

фамилия, имя, отчество (последнее - при наличии): —

страховой номер индивидуального лицевого счета в системе обязательного пенсионного страхования Российской Федерации (СНИЛС): —

Наименование и реквизиты документа, подтверждающие полномочия представителя заказчика(ов) комплексных кадастровых работ:

—

Адрес электронной почты (для направления уведомления о результатах внесения сведений в Единый государственный реестр недвижимости):

—

5. Сведения об исполнителе комплексных кадастровых работ:

Полное или сокращенное (в случае, если имеется) наименование и адрес юридического лица, с которым заключен государственный или муниципальный контракт либо договор подряда на выполнение комплексных кадастровых работ:

Филиал ППК "Роскадастр" по Красноярскому краю, адрес: 660020, Красноярский край, г Красноярск, Центральный р-н, ул Петра Подзолкова, д 3

Фамилия, имя, отчество кадастрового инженера (последнее - при наличии): *Кобыжаков Олег Любимович*

и основной государственный регистрационный номер кадастрового инженера индивидуального предпринимателя (ОГРНИП): *-*

Страховой номер индивидуального лицевого счета в системе обязательного пенсионного страхования Российской Федерации (СНИЛС) кадастрового инженера: *099-544-323-15*

Уникальный реестровый номер кадастрового инженера в реестре саморегулируемой организации кадастровых инженеров и дата внесения сведений о физическом лице в такой реестр: *1651, 11 октября 2016 г.*

Полное или (в случае, если имеется) сокращенное наименование саморегулируемой организации кадастровых инженеров, членом которой является кадастровый инженер: *Ассоциация "БОКИ"*

Контактный телефон: *89639569996*

Почтовый адрес и адрес электронной почты, по которым осуществляется связь с кадастровым инженером: *660013, Красноярский край, Красноярск г, Волжская ул, д 5, 33 кв, OlegatoRR_26@mail.ru*

6. Перечень документов, использованных при подготовке карты-плана территории:

№ п/п	Реквизиты документа				
	Вид	Дата	Номер	Наименование	Иные сведения
1	2	3	4	5	6
1	Кадастровый план территории, выдан: Филиал публично-правовой компании "Роскадастр" по Красноярскому краю	20 февраля 2026 г.	КУВИ-001/2026-23891813	Кадастровый план территории	—
2	Иной документ, выдан: ППК "Роскадастр" по Красноярскому краю	18 марта 2025 г.	170-7252/2025	Выписка координат из каталога геодезических пунктов в МСК-167	—
3	Иной документ	1 января 2026 г.	б/н	Фрагмент ЦОФП территории г. Красноярск	—

7. Пояснения к карте-плану территории:

Комплексные кадастровые работы (далее - ККР) выполнены публично-правовой компанией «Роскадастр» (ППК «Роскадастр») в соответствии с Соглашением о предоставлении из федерального бюджета субсидий, в том числе грантов в форме субсидий, юридическим лицам, индивидуальным предпринимателям, а также физическим лицам от 30.01.20026 № 321-20-2026-006. Территория выполнения работ: Красноярский край, муниципальное образование г. Красноярск, ул. Базайская, кадастровый квартал 24:50:0700094.

При подготовке карты (плана) территории (далее – КПТР) проведен анализ материалов землеустроительной документации, сведений Единого государственного реестра недвижимости (далее - ЕГРН) в виде кадастровых планов территории (далее – КПТ) и выписок из ЕГРН. В результате проведенного анализа выявлено, что по состоянию на 20.02.2026 г. в кадастровом квартале (далее – КК) содержатся сведения о 85 земельных участках (далее - ЗУ) и 92 объектах

капитального строительства (далее - ОКС). Дополнительно из КК 24:50:0700103 перенесен 1 ЗУ с кадастровым номером 24:50:0700103:258.

Кадастровые работы проводились в соответствии с требованиями к точности и методам определения координат характерных точек границ ЗУ, а также контура здания, сооружения или объекта незавершенного строительства на ЗУ установленными Приказом от 23 октября 2020г. № П/0393 Министерства экономического развития РФ «Об утверждении требований к точности и методам определения координат характерных точек границ земельного участка, требований к точности и методам определения координат характерных точек контура здания, сооружения или объекта незавершенного строительства на земельном участке, а также требований к определению площади здания, сооружения и помещения, машино-места» (далее – П/393).

КПТР разработан в соответствии с правилами землепользования и застройки городского округа город Красноярск, утвержденные Решением Красноярского городского Совета депутатов от 07.07.2015 №В-122. Источник официального опубликования: "Городские новости" №102 от 15.07.2015 (первоначальный текст документа). Изменения, внесенные Решением от 27.01.2026 №13-169, опубликованы в сетевом издании ФГИС ТП (<https://fgistp.economy.gov.ru/lk/#/document-show/387950>).

В соответствии с зонированием территории квартал расположен в зоне: «Ж-1» - Зоны застройки индивидуальными жилыми домами, «О-1» - Зоны делового, общественного и коммерческого назначения, объектов культуры, «Р-1» - Зоны рекреационные лесопарковые, «Р-4» - Зоны объектов физической культуры и спорта.

Всего на территории КК в результате выполнения ККР осуществлено:

- уточнение местоположения границ ЗУ — 15 ед.
- исправление реестровых ошибок в сведениях ЕГРН о местоположении границ ЗУ – 5 ед.;
- уточнение местоположения на ЗУ ОКС – 49 ед.
- исправление реестровых ошибок в сведениях ЕГРН о местоположении границ ОКС — 2 ед.

Сведения об уточняемых ЗУ

В соответствии с п.1 ст.42.8 221-ФЗ «О кадастровой деятельности» от 24.07.2007г. (далее - 221-ФЗ) выполнение ККР по уточнению местоположения границ ЗУ осуществляется по правилам, предусмотренным ч.1.1 ст.43 Федерального закона от 13.07.2015 года № 218-ФЗ «О государственной регистрации недвижимости» (далее - 218-ФЗ), в том числе с использованием документов, указанных в ч.3 ст.42.6 218-ФЗ. В результате ККР уточнены границы 15 ЗУ с кадастровыми номерами: 24:50:0700094:1, 24:50:0700094:17, 24:50:0700094:18, 24:50:0700094:284, 24:50:0700094:44, 24:50:0700094:49, 24:50:0700094:5, 24:50:0700094:55, 24:50:0700094:553, 24:50:0700094:58, 24:50:0700094:6, 24:50:0700094:67, 24:50:0700094:70, 24:50:0700094:72, 24:50:0700103:258.

Из них по ЗУ с кадастровым номером 24:50:0700094:18 при уточнении площадь уменьшается более чем на 10% (объект в проект КПТР включен предварительно). Будет включен в КПТР при наличии письменного согласия правообладателя ЗУ с результатами ККР (п.5 ст. 42.8 221-ФЗ).

Сведения об уточняемых ЗУ, необходимые для исправления реестровых ошибок в сведениях о местоположении их границ.

При выполнении ККР были выявлены и устранены реестровые ошибки в описании местоположения границ в отношении 5 ЗУ, из них:

24:50:0700094:12 - устранены области чересполосицы со смежными земельными участками путем добавления двух новых точек;

24:50:0700094:15 - границы ЗУ установлены по фактическому использованию;

24:50:0700094:28 - границы ЗУ установлены по фактическому использованию с сохранением площади;

24:50:0700094:76 - устранена ошибка, выявленная в сведениях ЕГРН (пересечение) со смежным ЗУ, а также исключено неравенство координат со смежным ЗУ;

24:50:0700094:9 - устранены области чересполосицы со смежными земельными участками путем добавления двух новых точек.

Площадь ЗУ не изменена либо изменена в пределах 10% от площади ЗУ, сведения о которой относительно этого ЗУ содержатся в ЕГРН (содержались в ЕГРН до уточнения границ земельного участка, если при таком уточнении границ была допущена ошибка, указанная в ч. 3 ст. 61 221-ФЗ закона).

Не являются объектами ККР, вследствие чего не включены в карту (план) территории по причине: не изменили свое местоположение относительно ЕГРН и остаются в исходных границах, т.к. не представляется возможным однозначно определить наличие реестровой ошибки 54 ЗУ с кадастровыми номерами:

24:50:0700094:13 – проведены работы по исправлению реестровой ошибки в описании местоположения границ в 2026г.;

собственником проводятся работы по исправлению реестровой ошибки в описании местоположения границ на основании межевого плана;

24:50:0700094:14 – ранее в 2014 г. в отношении земельного участка подготовлен межевой план по исправлению ошибки в местоположении границ ;

24:50:0700094:16 – 27.06.2016 г. были проведены работы по исправлению ошибки в местоположении границ земельного участка методом спутниковых геодезических измерений (определений), изменилась конфигурация;

24:50:0700094:19, 24:50:0700094:74, 24:50:0700094:615 – границы земельных участков соответствуют фактическому использованию;

24:50:0700094:21 – отсутствуют закрепленные на местности границы земельного участка;

24:50:0700094:286 – не представляется возможным однозначно определить наличие реестровой ошибки, образован межевым планом от 21.04.12г.;

24:50:0700094:289 - не представляется возможным однозначно определить наличие реестровой ошибки, на местности отсутствуют закрепленные границы земельного участка;

24:50:0700094:29, 24:50:0700094:30 – границы земельных участков соответствуют фактическому использованию;

24:50:0700094:31 - По данному ЗУ в 2017 году были проведены работы по исправлению ошибки в местоположении границ земельного участка методом спутниковых геодезических измерений (определений), изменилась конфигурация. В рамках комплексных кадастровых работ будет передана информация в ОМС о «самозахвате»;

24:50:0700094:34, 24:50:0700094:54 - границы земельного участка соответствуют фактическому использованию;

24:50:0700094:573 - Не представляется возможным однозначно определить наличие реестровой ошибки, образован в 2017г. путем перераспределения ЗУ и с земель, находящихся в государственной или муниципальной собственности;

24:50:0700094:607, 24:50:0700094:608 - - Не представляется возможным однозначно определить наличие реестровой ошибки, образованы на основании схемы расположения земельного участка, утвержденной в 2017 и 2018г.;

24:50:0700094:610, 24:50:0700094:614 - Не представляется возможным однозначно определить наличие реестровой ошибки, образован по схеме от 2019г. и 2020г.;

24:50:0700094:617, 24:50:0700094:616 - Не представляется возможным однозначно определить наличие реестровой ошибки, образованы по схеме от 2020г.;

24:50:0700094:62 – границы соответствуют фактическому использованию;

24:50:0700094:623 ,24:50:0700094:626 - границы соответствуют фактическому использованию, схема расположения ЗУ от 2022г.

24:50:0700094:627, 24:50:0700094:628, 24:50:0700094:629, 24:50:0700094:630 – образованы в результате перераспределения двух земельных участков, на основании распоряжения администрации г. Красноярск от 11.11.2022г.

24:50:0700094:634 – образован по схеме расположения земельного участка от 2023г.

24:50:0700094:638, 24:50:0700094:639 - Не представляется возможным однозначно определить наличие реестровой ошибки, образованы в результате раздела земельного участка в 2023г.;

24:50:0700094:641 - границы соответствуют фактическому использованию, схема расположения ЗУ от 2023г.;

24:50:0700094:643 – не представляется возможным однозначно определить наличие реестровой ошибки, образован по схеме в 2024г.;

24:50:0700094:650, 24:50:0700094:651 - границы соответствуют фактическому использованию, образованы в результате раздела земельного участка в 2024г.;

24:50:0700094:657 , 24:50:0700094:658, 24:50:0700094:660 - образованы по схеме в 2025г.;

24:50:0700094:7 – границы земельного участка соответствуют фактическому использованию, уточнено описание местоположения границ и (или) площади земельного участка в 2024г.;

24:50:0700094:78 – образован на основании схемы расположения земельного участка от 2009г.;

24:50:0700094:79 – соответствует исторически сложившимся границам на местности;

24:50:0700094:8 – уточнение описания местоположения границ земельного участка в 2016г., соответствует исторически сложившимся границам;

24:50:0700094:80 - основание - утвержденная схема расположения земельного участка от 2010г.;

24:50:0700094:81 - не представляется возможным однозначно определить наличие реестровой ошибки, образован по схеме расположения земельного участка в 2010г.

24:50:0700094:83, 24:50:0700094:84, 24:50:0700094:85, 24:50:0700094:86, 24:50:0700094:87, 24:50:0700094:88 – подготовлены на основании утвержденной схемы расположения земельного участка от 2010г.;

24:50:0700094:89 - Не представляется возможным однозначно определить наличие реестровой ошибки, основание - утвержденная схема расположения земельного участка от 2010г.;

участка от 2009г.;

24:50:0700094:90 - Не представляется возможным однозначно определить наличие реестровой ошибки, основание - утвержденная схема расположения земельного участка от 2009г.;

24:50:0700094:91 – образован на основании утвержденной схемы расположения земельного участка 2009г.;

24:50:0700094:93 – соответствуют фактическому использованию;

24:50:0700094:311 – образован на основании схемы расположения ЗУ от 09.03.2017г., подготовленной методом спутниковых геодезических измерений (определений)

1 ЗУ с КН 24:50:0700094:2 – имеет статус записи «архивная» - исходный участок, из которого образовался при перераспределении ЗУ с КН 24:50:0700094:660;

9 ЗУ с кадастровыми номерами: 24:50:0700094:20, 24:50:0700094:25, 24:50:0700094:26, 24:50:0700094:27, 24:50:0700094:38, 24:50:0700094:47, 24:50:0700094:50, 24:50:0700094:52, 24:50:0700094:23 направлено письмо в администрацию для снятия с государственного кадастрового учёта согласно ч.3 ст.70 Федерального закона от 13.07.2015 № 218-ФЗ «О государственной регистрации недвижимости».

Сведения о ЗУ, в отношении которых выявлен «самозахват» и информация по которым передана в ОМС: 24:50:0700094:639, 24:50:0700094:5, 24:50:0700094:30, 24:50:0700094:8, 24:50:0700094:7, 24:50:0700094:28, 24:50:0700094:16, 24:50:0700094:93, 24:50:0700094:67, 24:50:0700094:80, 24:50:0700094:88, 24:50:0700094:86, 24:50:0700094:79, 24:50:0700094:44, 24:50:0700094:616, 24:50:0700094:607, 24:50:0700094:89, 24:50:0700094:284, 24:50:0700094:573, 24:50:0700094:29, 24:50:0700094:650, 24:50:0700094:651, 24:50:0700094:1, 24:50:0700094:81.

Описание местоположения ОКС на ЗУ

В результате выполнения ККР в соответствии с ч.1, п.2 ч.2 ст.42.1 221-ФЗ были уточнены границы 49 ОКС с кадастровыми номерами: 24:50:0700094:104, 24:50:0700094:105, 24:50:0700094:108, 24:50:0700094:111, 24:50:0700094:112, 24:50:0700094:114, 24:50:0700094:120, 24:50:0700094:121, 24:50:0700094:125, 24:50:0700094:128, 24:50:0700094:133, 24:50:0700094:134, 24:50:0700094:135, 24:50:0700094:138, 24:50:0700094:140, 24:50:0700094:141, 24:50:0700094:142, 24:50:0700094:146, 24:50:0700094:147, 24:50:0700094:157, 24:50:0700094:158, 24:50:0700094:159, 24:50:0700094:162, 24:50:0700094:166, 24:50:0700094:169, 24:50:0700094:173, 24:50:0700094:175, 24:50:0700094:176, 24:50:0700094:177, 24:50:0700094:182, 24:50:0700094:186, 24:50:0700094:192, 24:50:0700094:201, 24:50:0700094:203, 24:50:0700094:231, 24:50:0700094:232, 24:50:0700094:275, 24:50:0700094:276, 24:50:0700094:285, 24:50:0700094:292, 24:50:0700094:293, 24:50:0700094:295, 24:50:0700094:296, 24:50:0700094:637, 24:50:0700094:646, 24:50:0700094:94, 24:50:0700094:95, 24:50:0700094:97, 24:50:0700094:98.

ОКС с КН 24:50:0700094:203 фактически расположен на ЗУ с КН 24:50:0700094:76. Правообладатель ОКС и ЗУ совпадает.

ОКС с КН 24:50:0700094:94 фактически расположен на ЗУ с КН 24:50:0700094:90. Совпадает адрес ЗУ и ОКС, а также назначение ОКС с видом разрешенного использования ЗУ.

ОКС с КН 24:50:0700094:276 фактически расположен на ЗУ с КН 24:50:0700094:17, ОКС с КН 24:50:0700094:275 фактически распложен на ЗУ 24:50:0700094:18. ЗУ с КН 24:50:0700094:13 с видом разрешенного использования «огороды» не предназначен для размещения жилого дома.

ОКС с КН 24:50:0700094:169 пересекает границы ЗУ 24:50:0700094:31. По данному ЗУ в 2017 году были проведены работы по исправлению ошибки в местоположении границ земельного участка методом спутниковых геодезических измерений (определений), изменилась конфигурация. В рамках комплексных кадастровых работ будет передана информация в ОМС о «самозахвате».

Под ОКС 24:50:0700094:104 отсутствует информация о ранее учтенном земельном участке, в ОМС направлен запрос в ОМС для дальнейшего формирования земельного участка.

Сведения о зданиях, сооружениях, объектах незавершенного строительства, необходимые для исправления реестровых ошибок в сведениях об описании их местоположения

При выполнении ККР в отношении 2 ОКС с кадастровыми номерами 24:50:0700094:190, 24:50:0700094:307 было выявлено несоответствие фактического местоположения контура контуру, сведения о котором содержатся в ЕГРН. Данное несоответствие квалифицировано как реестровая ошибка. Исправление реестровых ошибок в описании местоположения ОКС осуществлено в соответствии с ч.1, п.2 ч.2 ст.42.1 221-ФЗ.

Не являются объектами ККР, вследствие чего не включены в КПТР 41 ОКС, из них:

- 27 ОКС с кадастровыми номерами: 24:50:0700094:103, 24:50:0700094:178, 24:50:0700094:189, 24:50:0700094:263, 24:50:0700094:287, 24:50:0700094:309, 24:50:0700094:612, 24:50:0700094:620, 24:50:0700094:621, 24:50:0700094:622, 24:50:0700094:625, 24:50:0700094:632, 24:50:0700094:633, 24:50:0700094:635, 24:50:0700094:636, 24:50:0700094:640, 24:50:0700094:642, 24:50:0700094:647, 24:50:0700094:649, 24:50:0700094:652, 24:50:0700094:653, 24:50:0700094:654, 24:50:0700094:655, 24:50:0700094:656, 24:50:0700106:56, 24:50:0700094:662, 24:50:0700094:661 не изменили свое местоположение относительно сведений ЕГРН и остаются в исходных границах. При анализе КПП выявлено соответствие требованиям 218-ФЗ описания местоположения их границ.
- 2 ОКС с кадастровыми номерами: 24:50:0700094:168, 24:50:0700094:294 расположены в квартале 24:50:0700106, 24:50:0700111;
- 2 ОКС с кадастровыми номерами являются дублями 24:50:0700094:110 (актуальный 24:50:0700094:159), 24:50:0700094:202 (актуальный 24:50:0700094:162);
- 8 ОКС с кадастровыми номерами: 24:50:0700094:127, 24:50:0700094:137, 24:50:0700094:144, 24:50:0700094:145, 24:50:0700094:150, 24:50:0700094:151, 24:50:0700094:164, 24:50:0700094:197 сведения о которых содержатся в ЕГРН, но фактически прекратили своё существование в результате гибели/уничтожения, отсутствует на местности;
- 1 ОКС с кадастровым номером 24:50:0700094:172 присвоен статус записи «архивная»;
- 1 ОКС с кадастровым номером 24:50:0700094:291 является линейным объектом.

В связи с отсутствием уникального номера адресов объектов адресации в государственном адресном реестре, присвоенным в соответствии с порядком ведения государственного адресного реестра, утвержденным на основании пункта 3 части 2 статьи 5 Федерального закона от 28 декабря 2013 г. N 443-ФЗ «О федеральной информационной адресной системе и о внесении изменений в Федеральный закон «Об общих принципах организации местного самоуправления в Российской Федерации» для проведения работ по актуализации адресов объектов недвижимости в ФИАС и ЕГРН направлен перечень объектов недвижимости в ОМС. В перечень входит 5 ЗУ с кадастровыми номерами: 24:50:0700094:15, 24:50:0700094:553, 24:50:0700094:44, 24:50:0700094:55, 24:50:0700094:17 и 9 ОКС с кадастровыми номерами: 24:50:0700094:98, 24:50:0700094:646, 24:50:0700094:105, 24:50:0700094:138, 24:50:0700094:292, 24:50:0700094:134, 24:50:0700094:158, 24:50:0700094:293, 24:50:0700094:637.

Сведения о пунктах геодезической сети и средствах измерений

1. Сведения о пунктах геодезической сети:

№ п/п	Вид геодезической сети	Название пункта геодезической сети и тип знака	Система координат пункта геодезической сети	Координаты пункта, м		Дата обследования 18 марта 2025 г.		
						Сведения о состоянии		
				Х	У	наружного знака пункта	центра пункта	марки центра пункта
1	2	3	4	5	6	7	8	9
1	Государственная геодезическая сеть, 2 класс	Красная Горка, пир.	МСК-167 (24)	629 414,22	108 703,13	Утрачен	Сохранился	Сохранился
2	Государственная геодезическая сеть, 2 класс	Бугач, пир.		635 597,44	94 689,09			
3	Государственная геодезическая сеть, 2 класс	Сергеевский, пир.		628 346,11	103 973,65			

2. Сведения об использованных средствах измерений:

№ п/п	Наименование и обозначение типа средства измерений - прибора (инструмента, аппаратуры)	Заводской или серийный номер средства измерений	Реквизиты свидетельства о поверке прибора (инструмента, аппаратуры) и (или) срок действия поверки
-------	--	---	---

1	2	3	4
1	GNSS-приемник спутниковый геодезический двухчастотный GX1220GG	350598	№ С-ГКФ/21-07-2025/448858798

Сведения об уточняемых земельных участках

1. Сведения о характерных точках границ уточняемого земельного участка с кадастровым номером 24:50:0700094:1 :
 Система координат МСК-167 (24) Зона № 4

Обозначение характерных точек границ	Координаты, м				Метод определения координат	Формулы, примененные для расчета средней квадратической погрешности определения координат характерных точек границ (Mt), с подставленными в такие формулы значениями и итоговые (вычисленные) значения Mt, м	Описание закрепления точки
	содержатся в Едином государственном реестре недвижимости		определены в результате выполнения комплексных кадастровых работ				
	X	Y	X	Y			
1	2	3	4	5	6	7	8
16	—	—	626 516,36	94 281,07	Метод спутниковых геодезических измерений (определений)	$\sqrt{(0,10^2 + 0,10^2)} = 0,10$	—
н17У	—	—	626 505,53	94 298,27			
н18У	—	—	626 504,48	94 297,60			
н19У	—	—	626 501,90	94 301,44			
н20У	—	—	626 497,62	94 301,75			
н21У	—	—	626 485,52	94 294,11			
н691У	—	—	626 495,25	94 279,95			
н692У	—	—	626 497,62	94 281,61			
н22У	—	—	626 502,83	94 272,35			
23	—	—	626 510,21	94 277,02			
16	—	—	626 516,36	94 281,07			

2. Сведения о частях границ уточняемого земельного участка с кадастровым номером 24:50:0700094:1 :

Обозначение части границ		Горизонтальное проложение (S), м	Описание прохождения части границ	Сведения о согласовании местоположения границ (согласовано/спорное)
от т.	до т.			
1	2	3	4	5
16	н17У	20,33	—	согласовано
н17У	н18У	1,25		
н18У	н19У	4,63		
н19У	н20У	4,29		
н20У	н21У	14,31		
н21У	н691У	17,18		
н691У	н692У	2,89		
н692У	н22У	10,63		
н22У	23	8,73		
23	16	7,36		

3. Сведения о характеристиках уточняемого земельного участка с кадастровым номером 24:50:0700094:1 :

№ п/п	Наименование характеристики земельного участка	Значение характеристики
1	2	3
1.	Адрес земельного участка	660006, Российская Федерация, Красноярский край, Красноярск г, Базайская ул, уч 66а
1.1.	Сведения о местоположении земельного участка (при отсутствии адреса) в структурированном в соответствии с федеральной информационной адресной системой виде	—
1.2.	Дополнительные сведения о местоположении земельного участка	—
2.	Площадь земельного участка ± величина погрешности определения (вычисления) площади ($P \pm \Delta P$), м ²	474 ± 8,00
3.	Формула, примененная для вычисления предельной погрешности определения площади земельного участка, с подставленными значениями и итоговые (вычисленные) значения	$3,5 * 0,10 * \sqrt{(474)} = 8$
4.	Площадь земельного участка согласно сведениям Единого государственного реестра недвижимости (Ркад), м ²	431,00
5.	Оценка расхождения Р и Ркад ($P - P_{кад}$), м ²	43
6.	Предельный минимальный и максимальный размеры земельного участка (Рмин и Рмакс), м ²	— —
7.	Вид (виды) разрешенного использования	—

1	2	3
7.1.	Дополнительные сведения об использовании земельного участка	—
8.	Кадастровый или иной государственный учетный номер (инвентарный) здания, сооружения, объекта незавершенного строительства, расположенного на земельном участке	24:50:0700094:114
9.	Сведения о земельных участках (землях общего пользования, территории общего пользования), посредством которых обеспечивается доступ	Земли (земельные участки) общего пользования
10.	Иные сведения	—

4. Пояснения к сведениям об уточняемом земельном участке с кадастровым номером 24:50:0700094:1 :

1.	—
----	---

1. Сведения о характерных точках границ уточняемого земельного участка с кадастровым номером 24:50:0700094:72 :
Система координат МСК-167 (24) Зона № 4

Обозначение характерных точек границ	Координаты, м				Метод определения координат	Формулы, примененные для расчета средней квадратической погрешности определения координат характерных точек границ (Mt), с подставленными в такие формулы значениями и итоговые (вычисленные) значения Mt, м	Описание закрепления точки
	содержатся в Едином государственном реестре недвижимости		определены в результате выполнения комплексных кадастровых работ				
	X	Y	X	Y			
1	2	3	4	5	6	7	8
176	—	—	626 408,83	94 336,57	Метод спутниковых геодезических измерений (определений)	$\sqrt{(0,10^2 + 0,10^2)} = 0,10$	—
н177У	—	—	626 389,27	94 326,19			
н183У	—	—	626 397,70	94 308,42			
184	—	—	626 403,66	94 311,10			
н709У	—	—	626 407,13	94 313,27			
н185У	—	—	626 416,83	94 318,15			

1	2	3	4	5	6	7	8
н699У	—	—	626 412,18	94 331,31	Метод спутниковых геодезических измерений (определений)	$\sqrt{(0,10^2 + 0,10^2)} = 0,10$	—
н700У	—	—	626 410,69	94 331,49			
176	—	—	626 408,83	94 336,57			

2. Сведения о частях границ уточняемого земельного участка с кадастровым номером 24:50:0700094:72 :

Обозначение части границ		Горизонтальное проложение (S), м	Описание прохождения части границ	Сведения о согласовании местоположения границ (согласовано/спорное)
от т.	до т.			
1	2	3	4	5
176	н177У	22,14	—	согласовано
н177У	н183У	19,67		
н183У	184	6,53		
184	н709У	4,09		
н709У	н185У	10,86		
н185У	н699У	13,96		
н699У	н700У	1,50		
н700У	176	5,41		

3. Сведения о характеристиках уточняемого земельного участка с кадастровым номером 24:50:0700094:72 :

№ п/п	Наименование характеристики земельного участка	Значение характеристики
1	2	3
1.	Адрес земельного участка	660006, Российская Федерация, Красноярский край, Красноярск г, Базайская ул, уч 72б
1.1.	Сведения о местоположении земельного участка (при отсутствии адреса) в структурированном в соответствии с федеральной информационной адресной системой виде	—
1.2.	Дополнительные сведения о местоположении земельного участка	—
2.	Площадь земельного участка ± величина погрешности определения (вычисления) площади ($P \pm \Delta P$), м ²	440 ± 7,00
3.	Формула, примененная для вычисления предельной погрешности определения площади земельного участка, с подставленными значениями и итоговые (вычисленные) значения	$3,5 * 0,10 * \sqrt{(440)} = 7$

1	2	3
4.	Площадь земельного участка согласно сведениям Единого государственного реестра недвижимости (Ркад), м ²	400,00
5.	Оценка расхождения Р и Ркад (Р - Ркад), м ²	40
6.	Предельный минимальный и максимальный размеры земельного участка (Рмин и Рмакс), м ²	— —
7.	Вид (виды) разрешенного использования	—
7.1.	Дополнительные сведения об использовании земельного участка	—
8.	Кадастровый или иной государственный учетный номер (инвентарный) здания, сооружения, объекта незавершенного строительства, расположенного на земельном участке	24:50:0700094:182
9.	Сведения о земельных участках (землях общего пользования, территории общего пользования), посредством которых обеспечивается доступ	Земли (земельные участки) общего пользования
10.	Иные сведения	—

4. Пояснения к сведениям об уточняемом земельном участке с кадастровым номером 24:50:0700094:72 :

1.	—
----	---

1. Сведения о характерных точках границ уточняемого земельного участка с кадастровым номером 24:50:0700094:70 :
Система координат МСК-167 (24) Зона № 4

Обозначение характерных точек границ	Координаты, м				Метод определения координат	Формулы, примененные для расчета средней квадратической погрешности определения координат характерных точек границ (Mt), с подставленными в такие формулы значениями и итоговые (вычисленные) значения Mt, м	Описание закрепления точки
	содержатся в Едином государственном реестре недвижимости		определены в результате выполнения комплексных кадастровых работ				
	X	Y	X	Y			
1	2	3	4	5	6	7	8
н206У	—	—	626 331,03	94 506,69	Метод спутниковых геодезических измерений (определений)	$\sqrt{(0,10^2 + 0,10^2)} = 0,10$	—
н207У	—	—	626 327,44	94 535,14			
н208У	—	—	626 308,55	94 532,78			

1	2	3	4	5	6	7	8
н209У	—	—	626 310,97	94 506,74	Метод спутниковых геодезических измерений (определений)	$\sqrt{(0,10^2 + 0,10^2)} = 0,10$	—
н210У	—	—	626 316,28	94 507,69			
н211У	—	—	626 316,90	94 504,18			
н206У	—	—	626 331,03	94 506,69			

2. Сведения о частях границ уточняемого земельного участка с кадастровым номером 24:50:0700094:70 :

Обозначение части границ		Горизонтальное проложение (S), м	Описание прохождения части границ	Сведения о согласовании местоположения границ (согласовано/спорное)
от т.	до т.			
1	2	3	4	5
н206У	н207У	28,68	—	согласовано
н207У	н208У	19,04		
н208У	н209У	26,15		
н209У	н210У	5,39		
н210У	н211У	3,56		
н211У	н206У	14,35		

3. Сведения о характеристиках уточняемого земельного участка с кадастровым номером 24:50:0700094:70 :

№ п/п	Наименование характеристики земельного участка	Значение характеристики
1	2	3
1.	Адрес земельного участка	—
1.1.	Сведения о местоположении земельного участка (при отсутствии адреса) в структурированном в соответствии с федеральной информационной адресной системой виде	660006, Российская Федерация, Красноярский край, Красноярск г, Базайская ул, уч 130а
1.2.	Дополнительные сведения о местоположении земельного участка	—
2.	Площадь земельного участка ± величина погрешности определения (вычисления) площади ($P \pm \Delta P$), м ²	550 ± 8,00
3.	Формула, примененная для вычисления предельной погрешности определения площади земельного участка, с подставленными значениями и итоговые (вычисленные) значения	$3,5 * 0,10 * \sqrt{(550)} = 8$

1	2	3
4.	Площадь земельного участка согласно сведениям Единого государственного реестра недвижимости (Ркад), м ²	500,00
5.	Оценка расхождения Р и Ркад (Р - Ркад), м ²	50
6.	Предельный минимальный и максимальный размеры земельного участка (Рмин и Рмакс), м ²	— —
7.	Вид (виды) разрешенного использования	—
7.1.	Дополнительные сведения об использовании земельного участка	—
8.	Кадастровый или иной государственный учетный номер (инвентарный) здания, сооружения, объекта незавершенного строительства, расположенного на земельном участке	24:50:0700094:97
9.	Сведения о земельных участках (землях общего пользования, территории общего пользования), посредством которых обеспечивается доступ	Земли (земельные участки) общего пользования
10.	Иные сведения	—

4. Пояснения к сведениям об уточняемом земельном участке с кадастровым номером 24:50:0700094:70 :

1.	—
----	---

1. Сведения о характерных точках границ уточняемого земельного участка с кадастровым номером 24:50:0700094:284 :
Система координат МСК-167 (24) Зона № 4

Обозначение характерных точек границ	Координаты, м				Метод определения координат	Формулы, примененные для расчета средней квадратической погрешности определения координат характерных точек границ (Mt), с подставленными в такие формулы значениями и итоговые (вычисленные) значения Mt, м	Описание закрепления точки
	содержатся в Едином государственном реестре недвижимости		определены в результате выполнения комплексных кадастровых работ				
	X	Y	X	Y			
1	2	3	4	5	6	7	8
н223У	—	—	626 338,09	94 467,21	Метод спутниковых геодезических измерений (определений)	$\sqrt{(0,10^2 + 0,10^2)} = 0,10$	—
н224У	—	—	626 335,67	94 478,35			
н225У	—	—	626 334,72	94 478,14			

1	2	3	4	5	6	7	8
н790У	—	—	626 334,34	94 482,26	Метод спутниковых геодезических измерений (определений)	$\sqrt{(0,10^2 + 0,10^2)} = 0,10$	—
н787У	—	—	626 333,49	94 486,60			
н788У	—	—	626 331,55	94 486,32			
н226У	—	—	626 307,17	94 480,15			
н230У	—	—	626 311,99	94 459,91			
н231У	—	—	626 326,16	94 464,04			
н223У	—	—	626 338,09	94 467,21			

2. Сведения о частях границ уточняемого земельного участка с кадастровым номером 24:50:0700094:284 :

Обозначение части границ		Горизонтальное проложение (S), м	Описание прохождения части границ	Сведения о согласовании местоположения границ (согласовано/спорное)
от т.	до т.			
1	2	3	4	5
н223У	н224У	11,40	—	согласовано
н224У	н225У	0,97		
н225У	н790У	4,14		
н790У	н787У	4,42		
н787У	н788У	1,96		
н788У	н226У	25,15		
н226У	н230У	20,81		
н230У	н231У	14,76		
н231У	н223У	12,34		

3. Сведения о характеристиках уточняемого земельного участка с кадастровым номером 24:50:0700094:284 :

№ п/п	Наименование характеристики земельного участка	Значение характеристики
1	2	3

1	2	3
1.	Адрес земельного участка	—
1.1.	Сведения о местоположении земельного участка (при отсутствии адреса) в структурированном в соответствии с федеральной информационной адресной системой виде	660006, Российская Федерация, Красноярский край, Красноярск г, Базайская ул, уч 106а
1.2.	Дополнительные сведения о местоположении земельного участка	—
2.	Площадь земельного участка ± величина погрешности определения (вычисления) площади ($P \pm \Delta P$), м ²	551 ± 8,00
3.	Формула, примененная для вычисления предельной погрешности определения площади земельного участка, с подставленными значениями и итоговые (вычисленные) значения	$3,5 * 0,10 * \sqrt{(551)} = 8$
4.	Площадь земельного участка согласно сведениям Единого государственного реестра недвижимости (Ркад), м ²	501,00
5.	Оценка расхождения Р и Ркад ($P - P_{кад}$), м ²	50
6.	Предельный минимальный и максимальный размеры земельного участка (Рмин и Рмакс), м ²	— —
7.	Вид (виды) разрешенного использования	—
7.1.	Дополнительные сведения об использовании земельного участка	—
8.	Кадастровый или иной государственный учетный номер (инвентарный) здания, сооружения, объекта незавершенного строительства, расположенного на земельном участке	24:50:0700094:121
9.	Сведения о земельных участках (землях общего пользования, территории общего пользования), посредством которых обеспечивается доступ	Земли (земельные участки) общего пользования
10.	Иные сведения	—
4. Пояснения к сведениям об уточняемом земельном участке с кадастровым номером		24:50:0700094:284 :
1.	—	—

1. Сведения о характерных точках границ уточняемого земельного участка с кадастровым номером 24:50:0700094:67 :
 Система координат МСК-167 (24) Зона № 4

Обозначение характерных точек границ	Координаты, м				Метод определения координат	Формулы, примененные для расчета средней квадратической погрешности определения координат характерных точек границ (Mt), с подставленными в такие формулы значениями и итоговые (вычисленные) значения Mt, м	Описание закрепления точки
	содержатся в Едином государственном реестре недвижимости		определены в результате выполнения комплексных кадастровых работ				
	X	Y	X	Y			
1	2	3	4	5	6	7	8
н243У	—	—	626 353,08	94 419,43	Метод спутниковых геодезических измерений (определений)	$\sqrt{(0,10^2 + 0,10^2)} = 0,10$	—
н244У	—	—	626 346,94	94 437,61			
н836У	—	—	626 332,43	94 431,67			
н783У	—	—	626 328,08	94 443,57			
н784У	—	—	626 321,71	94 441,85			
н835У	—	—	626 322,50	94 439,77			
н785У	—	—	626 317,26	94 437,09			
н786У	—	—	626 330,06	94 412,31			
н838У	—	—	626 335,83	94 415,08			
н837У	—	—	626 336,95	94 413,01			
н243У	—	—	626 353,08	94 419,43			

2. Сведения о частях границ уточняемого земельного участка с кадастровым номером 24:50:0700094:67 :

Обозначение части границ		Горизонтальное проложение (S), м	Описание прохождения части границ	Сведения о согласовании местоположения границ (согласовано/спорное)
от т.	до т.			
1	2	3	4	5
н243У	н244У	19,19	—	согласовано
н244У	н836У	15,68		
н836У	н783У	12,67		
н783У	н784У	6,60		
н784У	н835У	2,22		
н835У	н785У	5,89		
н785У	н786У	27,89		
н786У	н838У	6,40		
н838У	н837У	2,35		
н837У	н243У	17,36		

3. Сведения о характеристиках уточняемого земельного участка с кадастровым номером 24:50:0700094:67 :

№ п/п	Наименование характеристики земельного участка	Значение характеристики
1	2	3
1.	Адрес земельного участка	—
1.1.	Сведения о местоположении земельного участка (при отсутствии адреса) в структурированном в соответствии с федеральной информационной адресной системой виде	660006, Российская Федерация, Красноярский край, Красноярск г, Базайская ул, уч 80б
1.2.	Дополнительные сведения о местоположении земельного участка	—
2.	Площадь земельного участка ± величина погрешности определения (вычисления) площади ($P \pm \Delta P$), м ²	610 ± 9,00
3.	Формула, примененная для вычисления предельной погрешности определения площади земельного участка, с подставленными значениями и итоговые (вычисленные) значения	$3,5 * 0,10 * \sqrt{(610)} = 9$
4.	Площадь земельного участка согласно сведениям Единого государственного реестра недвижимости (Ркад), м ²	555,00
5.	Оценка расхождения Р и Ркад ($P - P_{кад}$), м ²	55
6.	Предельный минимальный и максимальный размеры земельного участка (Рмин и Рмакс), м ²	— —
7.	Вид (виды) разрешенного использования	—

1	2	3
7.1.	Дополнительные сведения об использовании земельного участка	—
8.	Кадастровый или иной государственный учетный номер (инвентарный) здания, сооружения, объекта незавершенного строительства, расположенного на земельном участке	24:50:0700094:120
9.	Сведения о земельных участках (землях общего пользования, территории общего пользования), посредством которых обеспечивается доступ	Земли (земельные участки) общего пользования
10.	Иные сведения	—

4. Пояснения к сведениям об уточняемом земельном участке с кадастровым номером 24:50:0700094:67 :

1.	—
----	---

**1. Сведения о характерных точках границ уточняемого земельного участка с кадастровым номером 24:50:0700094:553 :
Система координат МСК-167 (24) Зона № 4**

Обозначение характерных точек границ	Координаты, м				Метод определения координат	Формулы, примененные для расчета средней квадратической погрешности определения координат характерных точек границ (Mt), с подставленными в такие формулы значениями и итоговые (вычисленные) значения Mt, м	Описание закрепления точки
	содержатся в Едином государственном реестре недвижимости		определены в результате выполнения комплексных кадастровых работ				
	X	Y	X	Y			
1	2	3	4	5	6	7	8
291	—	—	626 538,41	94 572,84	Метод спутниковых геодезических измерений (определений)	$\sqrt{(0,10^2 + 0,10^2)} = 0,10$	—
292	—	—	626 536,62	94 588,91			
н293У	—	—	626 535,81	94 591,14			
н294У	—	—	626 535,51	94 595,34			
295	—	—	626 534,33	94 614,66			
н606У	—	—	626 534,42	94 618,58			

1	2	3	4	5	6	7	8
н607У	—	—	626 517,04	94 620,35	Метод спутниковых геодезических измерений (определений)	$\sqrt{(0,10^2 + 0,10^2)} = 0,10$	—
н296У	—	—	626 516,75	94 614,66			
297	—	—	626 516,88	94 599,68			
298	—	—	626 517,03	94 593,69			
299	—	—	626 517,89	94 571,31			
н300У	—	—	626 518,15	94 568,66			
н301У	—	—	626 528,03	94 570,78			
291	—	—	626 538,41	94 572,84			

2. Сведения о частях границ уточняемого земельного участка с кадастровым номером 24:50:0700094:553 :

Обозначение части границ		Горизонтальное проложение (S), м	Описание прохождения части границ	Сведения о согласовании местоположения границ (согласовано/спорное)
от т.	до т.			
1	2	3	4	5
291	292	16,17	—	согласовано
292	н293У	2,37		
н293У	н294У	4,21		
н294У	295	19,36		
295	н606У	3,92		
н606У	н607У	17,47		
н607У	н296У	5,70		
н296У	297	14,98		
297	298	5,99		
298	299	22,40		
299	н300У	2,66		
н300У	н301У	10,10		
н301У	291	10,58		

3. Сведения о характеристиках уточняемого земельного участка с кадастровым номером 24:50:0700094:553 :

№ п/п	Наименование характеристики земельного участка	Значение характеристики
1	2	3
1.	Адрес земельного участка	—
1.1.	Сведения о местоположении земельного участка (при отсутствии адреса) в структурированном в соответствии с федеральной информационной адресной системой виде	—
1.2.	Дополнительные сведения о местоположении земельного участка	—
2.	Площадь земельного участка ± величина погрешности определения (вычисления) площади ($P \pm \Delta P$), м ²	918 ± 11,00
3.	Формула, примененная для вычисления предельной погрешности определения площади земельного участка, с подставленными значениями и итоговые (вычисленные) значения	$3,5*0,10*\sqrt{(918)} = 11$
4.	Площадь земельного участка согласно сведениям Единого государственного реестра недвижимости (Ркад), м ²	973,00
5.	Оценка расхождения Р и Ркад ($P - P_{кад}$), м ²	55
6.	Предельный минимальный и максимальный размеры земельного участка (Рмин и Рмакс), м ²	— —
7.	Вид (виды) разрешенного использования	—
7.1.	Дополнительные сведения об использовании земельного участка	—
8.	Кадастровый или иной государственный учетный номер (инвентарный) здания, сооружения, объекта незавершенного строительства, расположенного на земельном участке	24:50:0700094:173
9.	Сведения о земельных участках (землях общего пользования, территории общего пользования), посредством которых обеспечивается доступ	Земли (земельные участки) общего пользования
10.	Иные сведения	—

4. Пояснения к сведениям об уточняемом земельном участке с кадастровым номером 24:50:0700094:553 :

1.	—
----	---

1. Сведения о характерных точках границ уточняемого земельного участка с кадастровым номером 24:50:0700094:44 :
 Система координат МСК-167 (24) Зона № 4

Обозначение характерных точек границ	Координаты, м				Метод определения координат	Формулы, примененные для расчета средней квадратической погрешности определения координат характерных точек границ (Mt), с подставленными в такие формулы значениями и итоговые (вычисленные) значения Mt, м	Описание закрепления точки
	содержатся в Едином государственном реестре недвижимости		определены в результате выполнения комплексных кадастровых работ				
	X	Y	X	Y			
1	2	3	4	5	6	7	8
310	—	—	626 500,17	94 567,71	Метод спутниковых геодезических измерений (определений)	$\sqrt{(0,10^2 + 0,10^2)} = 0,10$	—
311	—	—	626 500,16	94 569,18			
312	—	—	626 500,05	94 585,44			
313	—	—	626 499,52	94 590,38			
314	—	—	626 499,46	94 601,10			
н792У	—	—	626 499,37	94 604,13			
н843У	—	—	626 481,50	94 605,66			
315	—	—	626 481,76	94 602,48			
316	—	—	626 482,15	94 592,97			
317	—	—	626 482,55	94 578,52			
318	—	—	626 482,89	94 571,10			
319	—	—	626 483,49	94 564,38			

1	2	3	4	5	6	7	8
310	—	—	626 500,17	94 567,71	Метод спутниковых геодезических измерений (определений)	$\sqrt{(0,10^2 + 0,10^2)} = 0,10$	—

2. Сведения о частях границ уточняемого земельного участка с кадастровым номером 24:50:0700094:44 :

Обозначение части границ		Горизонтальное проложение (S), м	Описание прохождения части границ	Сведения о согласовании местоположения границ (согласовано/спорное)
от т.	до т.			
1	2	3	4	5
310	311	1,47	—	согласовано
311	312	16,26		
312	313	4,97		
313	314	10,72		
314	н792У	3,03		
н792У	н843У	17,94		
н843У	315	3,19		
315	316	9,52		
316	317	14,46		
317	318	7,43		
318	319	6,75		
319	310	17,01		

3. Сведения о характеристиках уточняемого земельного участка с кадастровым номером 24:50:0700094:44 :

№ п/п	Наименование характеристики земельного участка	Значение характеристики
1	2	3
1.	Адрес земельного участка	—
1.1.	Сведения о местоположении земельного участка (при отсутствии адреса) в структурированном в соответствии с федеральной информационной адресной системой виде	—
1.2.	Дополнительные сведения о местоположении земельного участка	—
2.	Площадь земельного участка ± величина погрешности определения (вычисления) площади ($P \pm \Delta P$), м ²	$678 \pm 9,00$
3.	Формула, примененная для вычисления предельной погрешности определения площади земельного участка, с подставленными значениями и итоговые (вычисленные) значения	$3,5 * 0,10 * \sqrt{(678)} = 9$

1	2	3
4.	Площадь земельного участка согласно сведениям Единого государственного реестра недвижимости (Ркад), м ²	616,00
5.	Оценка расхождения Р и Ркад (Р - Ркад), м ²	62
6.	Предельный минимальный и максимальный размеры земельного участка (Рмин и Рмакс), м ²	— —
7.	Вид (виды) разрешенного использования	—
7.1.	Дополнительные сведения об использовании земельного участка	—
8.	Кадастровый или иной государственный учетный номер (инвентарный) здания, сооружения, объекта незавершенного строительства, расположенного на земельном участке	24:50:0700094:175
9.	Сведения о земельных участках (землях общего пользования, территории общего пользования), посредством которых обеспечивается доступ	Земли (земельные участки) общего пользования
10.	Иные сведения	—

4. Пояснения к сведениям об уточняемом земельном участке с кадастровым номером 24:50:0700094:44 :

1.	—
----	---

1. Сведения о характерных точках границ уточняемого земельного участка с кадастровым номером 24:50:0700094:5 :
Система координат МСК-167 (24) Зона № 4

Обозначение характерных точек границ	Координаты, м				Метод определения координат	Формулы, примененные для расчета средней квадратической погрешности определения координат характерных точек границ (Mt), с подставленными в такие формулы значениями и итоговые (вычисленные) значения Mt, м	Описание закрепления точки
	содержатся в Едином государственном реестре недвижимости		определены в результате выполнения комплексных кадастровых работ				
	X	Y	X	Y			
1	2	3	4	5	6	7	8
н655У	—	—	626 589,66	94 211,70	Метод спутниковых геодезических измерений (определений)	$\sqrt{(0,10^2 + 0,10^2)} = 0,10$	—
н337У	—	—	626 585,63	94 221,26			
н338У	—	—	626 579,92	94 230,78			

1	2	3	4	5	6	7	8
н339У	—	—	626 567,50	94 224,67	Метод спутниковых геодезических измерений (определений)	$\sqrt{(0,10^2 + 0,10^2)} = 0,10$	—
н340У	—	—	626 567,91	94 223,82			
н341У	—	—	626 564,10	94 221,84			
н344У	—	—	626 570,61	94 210,25			
н342У	—	—	626 575,63	94 203,07			
н343У	—	—	626 576,00	94 203,34			
н663У	—	—	626 577,86	94 200,50			
н664У	—	—	626 590,72	94 209,60			
н655У	—	—	626 589,66	94 211,70			

2. Сведения о частях границ уточняемого земельного участка с кадастровым номером 24:50:0700094:5 :

Обозначение части границ		Горизонтальное проложение (S), м	Описание прохождения части границ	Сведения о согласовании местоположения границ (согласовано/спорное)
от т.	до т.			
1	2	3	4	5
н655У	н337У	10,37	—	согласовано
н337У	н338У	11,10		
н338У	н339У	13,84		
н339У	н340У	0,94		
н340У	н341У	4,29		
н341У	н344У	13,29		
н344У	н342У	8,76		
н342У	н343У	0,46		
н343У	н663У	3,39		
н663У	н664У	15,75		
н664У	н655У	2,35		

3. Сведения о характеристиках уточняемого земельного участка с кадастровым номером 24:50:0700094:5 :

№ п/п	Наименование характеристики земельного участка	Значение характеристики
1	2	3
1.	Адрес земельного участка	660006, Российская Федерация, Красноярский край, Красноярск г, Базайская ул, уч 56а
1.1.	Сведения о местоположении земельного участка (при отсутствии адреса) в структурированном в соответствии с федеральной информационной адресной системой виде	—
1.2.	Дополнительные сведения о местоположении земельного участка	—
2.	Площадь земельного участка ± величина погрешности определения (вычисления) площади ($P \pm \Delta P$), м ²	440 ± 7,00
3.	Формула, примененная для вычисления предельной погрешности определения площади земельного участка, с подставленными значениями и итоговые (вычисленные) значения	$3,5 * 0,10 * \sqrt{(440)} = 7$
4.	Площадь земельного участка согласно сведениям Единого государственного реестра недвижимости (Ркад), м ²	400,00
5.	Оценка расхождения Р и Ркад ($P - P_{кад}$), м ²	40
6.	Предельный минимальный и максимальный размеры земельного участка (Рмин и Рмакс), м ²	— —
7.	Вид (виды) разрешенного использования	—
7.1.	Дополнительные сведения об использовании земельного участка	—
8.	Кадастровый или иной государственный учетный номер (инвентарный) здания, сооружения, объекта незавершенного строительства, расположенного на земельном участке	24:50:0700094:128
9.	Сведения о земельных участках (землях общего пользования, территории общего пользования), посредством которых обеспечивается доступ	Земли (земельные участки) общего пользования
10.	Иные сведения	—

4. Пояснения к сведениям об уточняемом земельном участке с кадастровым номером 24:50:0700094:5 :

1.	—
----	---

1. Сведения о характерных точках границ уточняемого земельного участка с кадастровым номером 24:50:0700094:49 :
 Система координат МСК-167 (24) Зона № 4

Обозначение характерных точек границ	Координаты, м				Метод определения координат	Формулы, примененные для расчета средней квадратической погрешности определения координат характерных точек границ (Mt), с подставленными в такие формулы значениями и итоговые (вычисленные) значения Mt, м	Описание закрепления точки
	содержатся в Едином государственном реестре недвижимости		определены в результате выполнения комплексных кадастровых работ				
	X	Y	X	Y			
1	2	3	4	5	6	7	8
н369У	—	—	626 439,46	94 289,87	Метод спутниковых геодезических измерений (определений)	$\sqrt{(0,10^2 + 0,10^2)} = 0,10$	—
н710У	—	—	626 433,87	94 297,35			
н711У	—	—	626 432,29	94 296,30			
н712У	—	—	626 422,63	94 310,16			
н370У	—	—	626 424,15	94 311,21			
н371У	—	—	626 419,12	94 319,30			
н185У	—	—	626 416,83	94 318,15			
н709У	—	—	626 407,13	94 313,27			
184	—	—	626 403,66	94 311,10			
372	—	—	626 410,45	94 294,63			
373	—	—	626 410,18	94 291,52			
н708У	—	—	626 410,20	94 286,16			

1	2	3	4	5	6	7	8
н375У	—	—	626 410,04	94 284,44	Метод спутниковых геодезических измерений (определений)	$\sqrt{(0,10^2 + 0,10^2)} = 0,10$	—
н376У	—	—	626 428,82	94 282,79			
н377У	—	—	626 435,03	94 283,68			
н378У	—	—	626 438,75	94 285,64			
н369У	—	—	626 439,46	94 289,87			

2. Сведения о частях границ уточняемого земельного участка с кадастровым номером 24:50:0700094:49 :

Обозначение части границ		Горизонтальное проложение (S), м	Описание прохождения части границ	Сведения о согласовании местоположения границ (согласовано/спорное)
от т. 1	до т. 2			
н369У	н710У	9,34	—	согласовано
н710У	н711У	1,90		
н711У	н712У	16,89		
н712У	н370У	1,85		
н370У	н371У	9,53		
н371У	н185У	2,56		
н185У	н709У	10,86		
н709У	184	4,09		
184	372	17,81		
372	373	3,12		
373	н708У	5,36		
н708У	н375У	1,73		
н375У	н376У	18,85		
н376У	н377У	6,27		
н377У	н378У	4,20		
н378У	н369У	4,29		

3. Сведения о характеристиках уточняемого земельного участка с кадастровым номером 24:50:0700094:49 :

№ п/п	Наименование характеристики земельного участка	Значение характеристики
1	2	3

1	2	3
1.	Адрес земельного участка	—
1.1.	Сведения о местоположении земельного участка (при отсутствии адреса) в структурированном в соответствии с федеральной информационной адресной системой виде	660006, Российская Федерация, Красноярский край, Красноярск г, Базайская ул, уч 72д
1.2.	Дополнительные сведения о местоположении земельного участка	—
2.	Площадь земельного участка ± величина погрешности определения (вычисления) площади ($P \pm \Delta P$), м ²	743 ± 10,00
3.	Формула, примененная для вычисления предельной погрешности определения площади земельного участка, с подставленными значениями и итоговые (вычисленные) значения	$3,5*0,10*\sqrt{(743)} = 10$
4.	Площадь земельного участка согласно сведениям Единого государственного реестра недвижимости (Ркад), м ²	675,00
5.	Оценка расхождения Р и Ркад ($P - P_{кад}$), м ²	68
6.	Предельный минимальный и максимальный размеры земельного участка (Рмин и Рмакс), м ²	— —
7.	Вид (виды) разрешенного использования	—
7.1.	Дополнительные сведения об использовании земельного участка	—
8.	Кадастровый или иной государственный учетный номер (инвентарный) здания, сооружения, объекта незавершенного строительства, расположенного на земельном участке	24:50:0700094:159
9.	Сведения о земельных участках (землях общего пользования, территории общего пользования), посредством которых обеспечивается доступ	Земли (земельные участки) общего пользования
10.	Иные сведения	—
4. Пояснения к сведениям об уточняемом земельном участке с кадастровым номером		24:50:0700094:49 :
1.	—	—

1. Сведения о характерных точках границ уточняемого земельного участка с кадастровым номером 24:50:0700094:6 :
 Система координат МСК-167 (24) Зона № 4

Обозначение характерных точек границ	Координаты, м				Метод определения координат	Формулы, примененные для расчета средней квадратической погрешности определения координат характерных точек границ (Mt), с подставленными в такие формулы значениями и итоговые (вычисленные) значения Mt, м	Описание закрепления точки
	содержатся в Едином государственном реестре недвижимости		определены в результате выполнения комплексных кадастровых работ				
	X	Y	X	Y			
1	2	3	4	5	6	7	8
н384У	—	—	626 619,94	94 213,59	Метод спутниковых геодезических измерений (определений)	$\sqrt{(0,10^2 + 0,10^2)} = 0,10$	—
н385У	—	—	626 608,13	94 243,41			
н479У	—	—	626 607,45	94 244,39			
н478У	—	—	626 604,38	94 244,56			
н477У	—	—	626 601,14	94 242,92			
н654У	—	—	626 593,00	94 238,14			
н338У	—	—	626 579,92	94 230,78			
н337У	—	—	626 585,63	94 221,26			
н655У	—	—	626 589,66	94 211,70			
н664У	—	—	626 590,72	94 209,60			
н643У	—	—	626 595,22	94 198,64			
н768У	—	—	626 602,68	94 203,85			

1	2	3	4	5	6	7	8
н640У	—	—	626 604,26	94 205,13	Метод спутниковых геодезических измерений (определений)	$\sqrt{(0,10^2 + 0,10^2)} = 0,10$	—
н639У	—	—	626 617,33	94 212,32			
н384У	—	—	626 619,94	94 213,59			

2. Сведения о частях границ уточняемого земельного участка с кадастровым номером 24:50:0700094:6 :

Обозначение части границ		Горизонтальное проложение (S), м	Описание прохождения части границ	Сведения о согласовании местоположения границ (согласовано/спорное)
от т.	до т.			
1	2	3	4	5
н384У	н385У	32,07	—	согласовано
н385У	н479У	1,19		
н479У	н478У	3,07		
н478У	н477У	3,63		
н477У	н654У	9,44		
н654У	н338У	15,01		
н338У	н337У	11,10		
н337У	н655У	10,37		
н655У	н664У	2,35		
н664У	н643У	11,85		
н643У	н768У	9,10		
н768У	н640У	2,03		
н640У	н639У	14,92		
н639У	н384У	2,90		

3. Сведения о характеристиках уточняемого земельного участка с кадастровым номером 24:50:0700094:6 :

№ п/п	Наименование характеристики земельного участка	Значение характеристики
1	2	3
1.	Адрес земельного участка	660006, Российская Федерация, Красноярский край, Красноярск г, Базайская ул, уч 54б
1.1.	Сведения о местоположении земельного участка (при отсутствии адреса) в структурированном в соответствии с федеральной информационной адресной системой виде	—
1.2.	Дополнительные сведения о местоположении земельного участка	—

1	2	3	4	5	6	7	8
9	—	—	626 421,98	94 449,12	Метод спутниковых геодезических измерений (определений)	$\sqrt{(0,10^2 + 0,10^2)} = 0,10$	—
н753У	—	—	626 431,88	94 451,32			
н754У	—	—	626 438,49	94 451,51			
н15У	—	—	626 449,57	94 453,27			
н10У	—	—	626 454,45	94 455,98			
н11У	—	—	626 448,16	94 486,51			
н752У	—	—	626 440,24	94 486,36			
н755У	—	—	626 432,72	94 485,23			
12	—	—	626 415,04	94 483,44			
13	—	—	626 421,33	94 452,01			
14	—	—	626 421,54	94 450,75			
9	—	—	626 421,98	94 449,12			

2. Сведения о частях границ уточняемого земельного участка с кадастровым номером 24:50:0700094:55 :

Обозначение части границ		Горизонтальное проложение (S), м	Описание прохождения части границ	Сведения о согласовании местоположения границ (согласовано/спорное)
от т.	до т.			
1	2	3	4	5
9	н753У	10,14	—	согласовано
н753У	н754У	6,61		
н754У	н15У	11,22		
н15У	н10У	5,58		
н10У	н11У	31,17		
н11У	н752У	7,92		
н752У	н755У	7,60		

1	2	3	4	5
н755У	12	17,77	—	согласовано
12	13	32,05		
13	14	1,28		
14	9	1,69		

3. Сведения о характеристиках уточняемого земельного участка с кадастровым номером 24:50:0700094:55 :

№ п/п	Наименование характеристики земельного участка	Значение характеристики
1	2	3
1.	Адрес земельного участка	—
1.1.	Сведения о местоположении земельного участка (при отсутствии адреса) в структурированном в соответствии с федеральной информационной адресной системой виде	—
1.2.	Дополнительные сведения о местоположении земельного участка	—
2.	Площадь земельного участка ± величина погрешности определения (вычисления) площади ($P \pm \Delta P$), м ²	1 126 ± 12,00
3.	Формула, примененная для вычисления предельной погрешности определения площади земельного участка, с подставленными значениями и итоговые (вычисленные) значения	$3,5*0,10*\sqrt{(1\ 126)} = 12$
4.	Площадь земельного участка согласно сведениям Единого государственного реестра недвижимости (Ркад), м ²	1 024,00
5.	Оценка расхождения Р и Ркад ($P - P_{кад}$), м ²	102
6.	Предельный минимальный и максимальный размеры земельного участка (Рмин и Рмакс), м ²	— —
7.	Вид (виды) разрешенного использования	—
7.1.	Дополнительные сведения об использовании земельного участка	—
8.	Кадастровый или иной государственный учетный номер (инвентарный) здания, сооружения, объекта незавершенного строительства, расположенного на земельном участке	24:50:0700094:98
9.	Сведения о земельных участках (землях общего пользования, территории общего пользования), посредством которых обеспечивается доступ	Земли (земельные участки) общего пользования
10.	Иные сведения	—

4. Пояснения к сведениям об уточняемом земельном участке с кадастровым номером 24:50:0700094:55 :

1.	—
----	---

1. Сведения о характерных точках границ уточняемого земельного участка с кадастровым номером _____ :
 Система координат _____ МСК-167 (24) _____ :
 Зона № _____ 4

Обозначение характерных точек границ	Координаты, м				Метод определения координат	Формулы, примененные для расчета средней квадратической погрешности определения координат характерных точек границ (Mt), с подставленными в такие формулы значениями и итоговые (вычисленные) значения Mt, м	Описание закрепления точки
	содержатся в Едином государственном реестре недвижимости		определены в результате выполнения комплексных кадастровых работ				
	X	Y	X	Y			
1	2	3	4	5	6	7	8
н632У	—	—	626 583,05	94 190,38	Метод спутниковых геодезических измерений (определений)	$\sqrt{(m0^2 + m1^2)} = \sqrt{(0,10^2 + 0,10^2)} = 0,10$	—
н770У	—	—	626 583,93	94 190,97			
н663У	—	—	626 577,86	94 200,50			
н343У	—	—	626 576,00	94 203,34			
н342У	—	—	626 575,63	94 203,07			
н344У	—	—	626 570,61	94 210,25			
н341У	—	—	626 564,10	94 221,84			
н464У	—	—	626 560,68	94 219,98			
н771У	—	—	626 559,75	94 221,91			
н772У	—	—	626 551,13	94 216,83			
н466У	—	—	626 542,34	94 211,65			
н773У	—	—	626 548,05	94 203,77			

1	2	3	4	5	6	7	8
н780У	—	—	626 551,63	94 198,23	Метод спутниковых геодезических измерений (определений)	$\sqrt{(m0^2 + m1^2)} = \sqrt{(0,10^2 + 0,10^2)} = 0,10$	—
н774У	—	—	626 553,70	94 199,32			
н656У	—	—	626 559,95	94 189,02			
н778У	—	—	626 561,55	94 189,99			
н775У	—	—	626 565,94	94 184,24			
н467У	—	—	626 567,96	94 180,25			
н1278У	—	—	626 572,55	94 183,43			
н779У	—	—	626 576,94	94 185,52			
н632У	—	—	626 583,05	94 190,38			

2. Сведения о частях границ уточняемого земельного участка с кадастровым номером 24:50:0700094:58 :

Обозначение части границ		Горизонтальное проложение (S), м	Описание прохождения части границ	Сведения о согласовании местоположения границ (согласовано/спорное)
от т.	до т.			
1	2	3	4	5
н632У	н770У	1,06	—	согласовано
н770У	н663У	11,30		
н663У	н343У	3,39		
н343У	н342У	0,46		
н342У	н344У	8,76		
н344У	н341У	13,29		
н341У	н464У	3,89		
н464У	н771У	2,14		
н771У	н772У	10,01		
н772У	н466У	10,20		
н466У	н773У	9,73		
н773У	н780У	6,60		

1	2	3	4	5
н780У	н774У	2,34	—	согласовано
н774У	н656У	12,05		
н656У	н778У	1,87		
н778У	н775У	7,23		
н775У	н467У	4,47		
н467У	н1278У	5,58		
н1278У	н779У	4,86		
н779У	н632У	7,81		

3. Сведения о характеристиках уточняемого земельного участка с кадастровым номером 24:50:0700094:58 :

№ п/п	Наименование характеристики земельного участка	Значение характеристики
1	2	3
1.	Адрес земельного участка	660006, Российская Федерация, Красноярский край, Красноярск г, Базайская ул, уч 54а
1.1.	Сведения о местоположении земельного участка (при отсутствии адреса) в структурированном в соответствии с федеральной информационной адресной системой виде	—
1.2.	Дополнительные сведения о местоположении земельного участка	—
2.	Площадь земельного участка ± величина погрешности определения (вычисления) площади ($P \pm \Delta P$), м ²	834 ± 10,00
3.	Формула, примененная для вычисления предельной погрешности определения площади земельного участка, с подставленными значениями и итоговые (вычисленные) значения	$3,5 * M_t * \sqrt{P} = 3,5 * 0,10 * \sqrt{(834)} = 10$
4.	Площадь земельного участка согласно сведениям Единого государственного реестра недвижимости (Ркад), м ²	759,00
5.	Оценка расхождения Р и Ркад ($P - P_{кад}$), м ²	75
6.	Предельный минимальный и максимальный размеры земельного участка (Рмин и Рмакс), м ²	— —
7.	Вид (виды) разрешенного использования	—
7.1.	Дополнительные сведения об использовании земельного участка	—
8.	Кадастровый или иной государственный учетный номер (инвентарный) здания, сооружения, объекта незавершенного строительства, расположенного на земельном участке	24:50:0700094:166

1	2	3
9.	Сведения о земельных участках (землях общего пользования, территории общего пользования), посредством которых обеспечивается доступ	Земли (земельные участки) общего пользования
10.	Иные сведения	—

4. Пояснения к сведениям об уточняемом земельном участке с кадастровым номером 24:50:0700094:58 :

1.	—
----	---

1. Сведения о характерных точках границ уточняемого земельного участка с кадастровым номером 24:50:0700094:17 :
 Система координат МСК-167 (24) Зона № 4

Обозначение характерных точек границ	Координаты, м				Метод определения координат	Формулы, примененные для расчета средней квадратической погрешности определения координат характерных точек границ (Mt), с подставленными в такие формулы значениями и итоговые (вычисленные) значения Mt, м	Описание закрепления точки
	содержатся в Едином государственном реестре недвижимости		определены в результате выполнения комплексных кадастровых работ				
	X	Y	X	Y			
1	2	3	4	5	6	7	8
419	—	—	626 621,86	94 148,72	Метод спутниковых геодезических измерений (определений)	$\sqrt{(m0^2 + m1^2)} = \sqrt{(0,10^2 + 0,10^2)} = 0,10$	—
421	—	—	626 633,72	94 159,14			
420	—	—	626 637,66	94 160,49			
611	—	—	626 639,04	94 156,77			
612	—	—	626 640,02	94 157,24			
н613У	—	—	626 640,34	94 156,48			
н614У	—	—	626 641,46	94 156,90			
615	—	—	626 640,90	94 158,59			

1	2	3	4	5	6	7	8
616	—	—	626 634,46	94 177,02	Метод спутниковых геодезических измерений (определений)	$\sqrt{(m0^2 + m1^2)} = \sqrt{(0,10^2 + 0,10^2)} = 0,10$	—
н617У	—	—	626 627,28	94 195,12			
н618У	—	—	626 622,53	94 193,36			
н619У	—	—	626 613,68	94 190,16			
н620У	—	—	626 608,70	94 186,31			
н621У	—	—	626 600,67	94 179,96			
н622У	—	—	626 594,57	94 174,92			
н623У	—	—	626 599,29	94 169,10			
н624У	—	—	626 597,92	94 167,92			
н625У	—	—	626 599,37	94 166,07			
н626У	—	—	626 599,93	94 165,26			
н627У	—	—	626 604,09	94 162,12			
н628У	—	—	626 621,63	94 148,52			
419	—	—	626 621,86	94 148,72			

2. Сведения о частях границ уточняемого земельного участка с кадастровым номером 24:50:0700094:17 :

Обозначение части границ		Горизонтальное проложение (S), м	Описание прохождения части границ	Сведения о согласовании местоположения границ (согласовано/спорное)
от т.	до т.			
1	2	3	4	5
419	421	15,79	—	согласовано
421	420	4,16		
420	611	3,97		

1	2	3	4	5
611	612	1,09	—	СОГЛАСОВАНО
612	н613У	0,82		
н613У	н614У	1,20		
н614У	615	1,78		
615	616	19,52		
616	н617У	19,47		
н617У	н618У	5,07		
н618У	н619У	9,41		
н619У	н620У	6,29		
н620У	н621У	10,24		
н621У	н622У	7,91		
н622У	н623У	7,49		
н623У	н624У	1,81		
н624У	н625У	2,35		
н625У	н626У	0,98		
н626У	н627У	5,21		
н627У	н628У	22,19		
н628У	419	0,30		

3. Сведения о характеристиках уточняемого земельного участка с кадастровым номером 24:50:0700094:17 :

№ п/п	Наименование характеристики земельного участка	Значение характеристики
1	2	3
1.	Адрес земельного участка	—
1.1.	Сведения о местоположении земельного участка (при отсутствии адреса) в структурированном в соответствии с федеральной информационной адресной системой виде	—
1.2.	Дополнительные сведения о местоположении земельного участка	—
2.	Площадь земельного участка ± величина погрешности определения (вычисления) площади ($P \pm \Delta P$), м ²	1 206 ± 12,00
3.	Формула, примененная для вычисления предельной погрешности определения площади земельного участка, с подставленными значениями и итоговые (вычисленные) значения	$3,5 * M_t * \sqrt{(P)} = 3,5 * 0,10 * \sqrt{(1\ 206)} = 12$

1	2	3
4.	Площадь земельного участка согласно сведениям Единого государственного реестра недвижимости (Ркад), м ²	1 245,00
5.	Оценка расхождения Р и Ркад (Р - Ркад), м ²	39
6.	Предельный минимальный и максимальный размеры земельного участка (Рмин и Рмакс), м ²	— —
7.	Вид (виды) разрешенного использования	—
7.1.	Дополнительные сведения об использовании земельного участка	—
8.	Кадастровый или иной государственный учетный номер (инвентарный) здания, сооружения, объекта незавершенного строительства, расположенного на земельном участке	24:50:0700094:276
9.	Сведения о земельных участках (землях общего пользования, территории общего пользования), посредством которых обеспечивается доступ	Земли (земельные участки) общего пользования
10.	Иные сведения	—

4. Пояснения к сведениям об уточняемом земельном участке с кадастровым номером 24:50:0700094:17 :

1.	—
----	---

1. Сведения о характерных точках границ уточняемого земельного участка с кадастровым номером 24:50:0700103:258 :
Система координат МСК-167 (24) Зона № 4

Обозначение характерных точек границ	Координаты, м				Метод определения координат	Формулы, примененные для расчета средней квадратической погрешности определения координат характерных точек границ (Mt), с подставленными в такие формулы значениями и итоговые (вычисленные) значения Mt, м	Описание закрепления точки
	содержатся в Едином государственном реестре недвижимости		определены в результате выполнения комплексных кадастровых работ				
	X	Y	X	Y			
1	2	3	4	5	6	7	8
н216У	—	—	626 334,19	94 488,56	Метод спутниковых геодезических измерений (определений)	$\sqrt{(m0^2 + m1^2)} = \sqrt{(0,10^2 + 0,10^2)} = 0,10$	—
н206У	—	—	626 331,03	94 506,69			
н211У	—	—	626 316,90	94 504,18			

1	2	3	4	5	6	7	8
н210У	—	—	626 316,28	94 507,69	Метод спутниковых геодезических измерений (определений)	$\sqrt{(m0^2 + m1^2)} = \sqrt{(0,10^2 + 0,10^2)} = 0,10$	—
н209У	—	—	626 310,97	94 506,74			
н217У	—	—	626 304,34	94 505,56			
н789У	—	—	626 304,34	94 492,88			
н218У	—	—	626 306,02	94 481,52			
н791У	—	—	626 320,38	94 484,53			
н216У	—	—	626 334,19	94 488,56			

2. Сведения о частях границ уточняемого земельного участка с кадастровым номером 24:50:0700103:258 :

Обозначение части границ		Горизонтальное проложение (S), м	Описание прохождения части границ	Сведения о согласовании местоположения границ (согласовано/спорное)
от т.	до т.			
1	2	3	4	5
н216У	н206У	18,40	—	согласовано
н206У	н211У	14,35		
н211У	н210У	3,56		
н210У	н209У	5,39		
н209У	н217У	6,73		
н217У	н789У	12,68		
н789У	н218У	11,48		
н218У	н791У	14,67		
н791У	н216У	14,39		

3. Сведения о характеристиках уточняемого земельного участка с кадастровым номером 24:50:0700103:258 :

№ п/п	Наименование характеристики земельного участка	Значение характеристики
1	2	3
1	2	3

1	2	3
1.	Адрес земельного участка	—
1.1.	Сведения о местоположении земельного участка (при отсутствии адреса) в структурированном в соответствии с федеральной информационной адресной системой виде	660006, Российская Федерация, Красноярский край, Красноярск г, Базайская ул, уч 108в
1.2.	Дополнительные сведения о местоположении земельного участка	—
2.	Площадь земельного участка ± величина погрешности определения (вычисления) площади ($P \pm \Delta P$), м ²	603 ± 9,00
3.	Формула, примененная для вычисления предельной погрешности определения площади земельного участка, с подставленными значениями и итоговые (вычисленные) значения	$3,5 * M_t * \sqrt{P} = 3,5 * 0,10 * \sqrt{603} = 9$
4.	Площадь земельного участка согласно сведениям Единого государственного реестра недвижимости (Ркад), м ²	594,00
5.	Оценка расхождения P и Ркад (P - Ркад), м ²	9
6.	Предельный минимальный и максимальный размеры земельного участка (Рмин и Рмакс), м ²	— —
7.	Вид (виды) разрешенного использования	—
7.1.	Дополнительные сведения об использовании земельного участка	—
8.	Кадастровый или иной государственный учетный номер (инвентарный) здания, сооружения, объекта незавершенного строительства, расположенного на земельном участке	24:50:0700094:133
9.	Сведения о земельных участках (землях общего пользования, территории общего пользования), посредством которых обеспечивается доступ	Земли общего пользования
10.	Иные сведения	—
4. Пояснения к сведениям об уточняемом земельном участке с кадастровым номером		24:50:0700103:258 :
1.	—	—

1. Сведения о характерных точках границ уточняемого земельного участка с кадастровым номером 24:50:0700094:18 :
 Система координат МСК-167 (24) Зона № 4

Обозначение характерных точек границ	Координаты, м				Метод определения координат	Формулы, примененные для расчета средней квадратической погрешности определения координат характерных точек границ (Mt), с подставленными в такие формулы значениями и итоговые (вычисленные) значения Mt, м	Описание закрепления точки
	содержатся в Едином государственном реестре недвижимости		определены в результате выполнения комплексных кадастровых работ				
	X	Y	X	Y			
1	2	3	4	5	6	7	8
н622У	—	—	626 594,57	94 174,92	Метод спутниковых геодезических измерений (определений)	0,10	—
н621У	—	—	626 600,67	94 179,96			
н620У	—	—	626 608,70	94 186,31			
н619У	—	—	626 613,68	94 190,16			
н618У	—	—	626 622,53	94 193,36			
н617У	—	—	626 627,28	94 195,12			
н384У	—	—	626 619,94	94 213,59			
н639У	—	—	626 617,33	94 212,32			
н640У	—	—	626 604,26	94 205,13			
н768У	—	—	626 602,68	94 203,85			
н666У	—	—	626 595,22	94 198,64			
н770У	—	—	626 583,93	94 190,97			

1	2	3	4	5	6	7	8
н632У	—	—	626 583,05	94 190,38	Метод спутниковых геодезических измерений (определений)	0,10	—
н1280У	—	—	626 587,16	94 183,57			
н1281У	—	—	626 588,42	94 184,29			
н622У	—	—	626 594,57	94 174,92			

2. Сведения о частях границ уточняемого земельного участка с кадастровым номером 24:50:0700094:18 :

Обозначение части границ		Горизонтальное проложение (S), м	Описание прохождения части границ	Сведения о согласовании местоположения границ (согласовано/спорное)
от т.	до т.			
1	2	3	4	5
н622У	н621У	7,91	—	согласовано
н621У	н620У	10,24		
н620У	н619У	6,29		
н619У	н618У	9,41		
н618У	н617У	5,07		
н617У	н384У	19,88		
н384У	н639У	2,90		
н639У	н640У	14,92		
н640У	н768У	2,03		
н768У	н666У	9,10		
н666У	н770У	13,65		
н770У	н632У	1,06		
н632У	н1280У	7,95		
н1280У	н1281У	1,45		
н1281У	н622У	11,21		

3. Сведения о характеристиках уточняемого земельного участка с кадастровым номером 24:50:0700094:18 :

№ п/п	Наименование характеристики земельного участка	Значение характеристики
1	2	3
1		

1	2	3
1.	Адрес земельного участка	—
1.1.	Сведения о местоположении земельного участка (при отсутствии адреса) в структурированном в соответствии с федеральной информационной адресной системой виде	660006, Российская Федерация, Красноярский край, Красноярск г, Базайская ул, уч 52а
1.2.	Дополнительные сведения о местоположении земельного участка	—
2.	Площадь земельного участка ± величина погрешности определения (вычисления) площади ($P \pm \Delta P$), м ²	760 ± 10,00
3.	Формула, примененная для вычисления предельной погрешности определения площади земельного участка, с подставленными значениями и итоговые (вычисленные) значения	$3,5 * M_t * \sqrt{P} = 3,5 * 0,10 * \sqrt{760} = 10$
4.	Площадь земельного участка согласно сведениям Единого государственного реестра недвижимости (Ркад), м ²	1 408,00
5.	Оценка расхождения Р и Ркад (Р - Ркад), м ²	648
6.	Предельный минимальный и максимальный размеры земельного участка (Рмин и Рмакс), м ²	— —
7.	Вид (виды) разрешенного использования	Для ведения приусадебного хозяйства
7.1.	Дополнительные сведения об использовании земельного участка	—
8.	Кадастровый или иной государственный учетный номер (инвентарный) здания, сооружения, объекта незавершенного строительства, расположенного на земельном участке	24:50:0700094:275
9.	Сведения о земельных участках (землях общего пользования, территории общего пользования), посредством которых обеспечивается доступ	—
10.	Иные сведения	—
4. Пояснения к сведениям об уточняемом земельном участке с кадастровым номером		24:50:0700094:18 :
1.	—	—

Сведения об уточняемых земельных участках, необходимые для исправления реестровых ошибок в сведениях о местоположении их границ

1. Сведения о характерных точках границ уточняемого земельного участка с кадастровым номером 24:50:0700094:15 :

Система координат МСК-167 (24) Зона № 4

Обозначение характерных точек границ	Координаты, м				Метод определения координат	Формулы, примененные для расчета средней квадратической погрешности определения координат характерных точек границ (Mt), с подставленными в такие формулы значениями и итоговые (вычисленные) значения Mt, м	Описание закрепления точки	
	содержатся в Едином государственном реестре недвижимости		определены в результате выполнения комплексных кадастровых работ					
	X	Y	X	Y				
1	2	3	4	5	6	7	8	
1	626 387,07	94 320,66	626 387,07	94 320,66	Метод спутниковых геодезических измерений (определений)	$\sqrt{(m_0^2 + m_1^2)} = \sqrt{(0,10^2 + 0,10^2)} = 0,10$	—	
2	626 385,32	94 324,10	626 385,32	94 324,10				
3	626 383,75	94 323,05	626 383,75	94 323,05				
4	626 379,25	94 332,90	626 379,25	94 332,90				
н705У	—	—	626 378,27	94 335,45				
н706У	—	—	626 372,75	94 332,95				
5	626 372,38	94 328,33	—	—				0,10
6	626 379,15	94 316,03	—	—				
9	626 379,63	94 316,30	626 379,63	94 316,30				$\sqrt{(m_0^2 + m_1^2)} = \sqrt{(0,10^2 + 0,10^2)} = 0,10$
8	626 386,84	94 320,53	626 386,84	94 320,53				
1	626 387,07	94 320,66	626 387,07	94 320,66				

2. Сведения о частях границ уточняемого земельного участка с кадастровым номером 24:50:0700094:15 :

Обозначение части границ		Горизонтальное проложение (S), м	Описание прохождения части границ	Сведения о согласовании местоположения границ (согласовано/спорное)
от т.	до т.			
1	2	3	4	5
1	2	3,86	—	согласовано
2	3	1,89		
3	4	10,83		
4	н705У	2,73		
н705У	н706У	6,06		
н706У	9	18,02		
9	8	8,36		
8	1	0,26		

3. Сведения о характеристиках уточняемого земельного участка с кадастровым номером 24:50:0700094:15 :

№ п/п	Наименование характеристики	Значение характеристики
1	2	3
1.	Адрес земельного участка	—
1.1.	Сведения о местоположении земельного участка (при отсутствии адреса) в структурированном в соответствии с федеральной информационной адресной системой виде	—
1.2.	Дополнительные сведения о местоположении земельного участка	—
2.	Площадь земельного участка ± величина погрешности определения (вычисления) площади ($P \pm \Delta P$), м ²	117 ± 4,00
3.	Формула, примененная для вычисления предельной погрешности определения площади земельного участка, с подставленными значениями и итоговые (вычисленные) значения	$3,5 * M_t * \sqrt{P} = 3,5 * 0,10 * \sqrt{117} = 4$
4.	Площадь земельного участка согласно сведениям Единого государственного реестра недвижимости (Ркад), м ²	117,00
5.	Оценка расхождения Р и Ркад ($P - P_{кад}$), м ²	0
6.	Предельный минимальный и максимальный размеры земельного участка (Рмин и Рмакс), м ²	— —
7.	Кадастровый или иной государственный учетный номер (инвентарный) здания, сооружения, объекта незавершенного строительства, расположенного на земельном участке	—

1	2	3
8.	Вид (виды) разрешенного использования	—
8.1.	Дополнительные сведения об использовании земельного участка	—
9.	Сведения о земельных участках (землях общего пользования, территории общего пользования), посредством которых обеспечивается доступ	Земли (земельные участки) общего пользования
10.	Иные сведения	—

4. Пояснения к сведениям об уточняемом земельном участке с кадастровым номером 24:50:0700094:15 :

1.	При выполнении ККР была выявлена и устранена РО в описании местоположения границ, исключено пересечение с фактическими границами смежного земельного участка
----	--

1. Сведения о характерных точках границ уточняемого земельного участка с кадастровым номером 24:50:0700094:28 :

Система координат МСК-167 (24) Зона № 4

Обозначение характерных точек границ	Координаты, м				Метод определения координат	Формулы, примененные для расчета средней квадратической погрешности определения координат характерных точек границ (Mt), с подставленными в такие формулы значениями и итоговые (вычисленные) значения Mt, м	Описание закрепления точки
	содержатся в Едином государственном реестре недвижимости		определены в результате выполнения комплексных кадастровых работ				
	X	Y	X	Y			
1	2	3	4	5	6	7	8
н61У	—	—	626 422,92	94 258,20	Метод спутниковых геодезических измерений (определений)	$\sqrt{(m0^2 + m1^2)} = \sqrt{(0,10^2 + 0,10^2)} = 0,10$	—
н1060У	—	—	626 423,38	94 272,36			
н63У	—	—	626 402,65	94 277,57			
1061	626 378,37	94 279,52	626 378,37	94 279,52			
59	626 390,04	94 262,98	—	—			
60	626 404,13	94 260,82	—	—			
61	626 422,99	94 259,96	—	—		0,10	

1	2	3	4	5	6	7	8
62	626 423,42	94 273,42	—	—	Метод спутниковых геодезических измерений (определений)	0,10	—
63	626 408,64	94 279,89	—	—			
н59У	—	—	626 388,44	94 261,81		$\sqrt{(m0^2 + m1^2)} = \sqrt{(0,10^2 + 0,10^2)} = 0,10$	
н60У	—	—	626 403,66	94 258,83			
н61У	—	—	626 422,92	94 258,20			

2. Сведения о частях границ уточняемого земельного участка с кадастровым номером 24:50:0700094:28 :

Обозначение части границ		Горизонтальное проложение (S), м	Описание прохождения части границ	Сведения о согласовании местоположения границ (согласовано/спорное)
от т.	до т.			
1	2	3	4	5
н61У	н1060У	14,17	—	согласовано
н1060У	н63У	21,37		
н63У	1061	24,36		
1061	н59У	20,37		
н59У	н60У	15,51		
н60У	н61У	19,27		

3. Сведения о характеристиках уточняемого земельного участка с кадастровым номером 24:50:0700094:28 :

№ п/п	Наименование характеристики	Значение характеристики
1	2	3
1.	Адрес земельного участка	660006, Российская Федерация, Красноярский край, Красноярск г, Базайская ул, уч 70в
1.1.	Сведения о местоположении земельного участка (при отсутствии адреса) в структурированном в соответствии с федеральной информационной адресной системой виде	—
1.2.	Дополнительные сведения о местоположении земельного участка	—
2.	Площадь земельного участка ± величина погрешности определения (вычисления) площади ($P \pm \Delta P$), м ²	674 ± 9,00

1	2	3
3.	Формула, примененная для вычисления предельной погрешности определения площади земельного участка, с подставленными значениями и итоговые (вычисленные) значения	$3,5 * Mt * \sqrt{P} = 3,5 * 0,10 * \sqrt{(674)} = 9$
4.	Площадь земельного участка согласно сведениям Единого государственного реестра недвижимости (Ркад), м ²	674,00
5.	Оценка расхождения Р и Ркад (Р - Ркад), м ²	0
6.	Предельный минимальный и максимальный размеры земельного участка (Рмин и Рмакс), м ²	— —
7.	Кадастровый или иной государственный учетный номер (инвентарный) здания, сооружения, объекта незавершенного строительства, расположенного на земельном участке	24:50:0700094:612; 24:50:0700094:647
8.	Вид (виды) разрешенного использования	—
8.1.	Дополнительные сведения об использовании земельного участка	—
9.	Сведения о земельных участках (землях общего пользования, территории общего пользования), посредством которых обеспечивается доступ	Земли (земельные участки) общего пользования
10.	Иные сведения	—

4. Пояснения к сведениям об уточняемом земельном участке с кадастровым номером 24:50:0700094:28 :

1.	При выполнении ККР была выявлена и устранена РО в описании местоположения границ. Выявлено несоответствие фактического местоположения на местности границ ЗУ сведениям ЕГРН. Исключено пересечение с землями общего пользования с сохранением конфигурации земельного участка и площади.
----	--

1. Сведения о характерных точках границ уточняемого земельного участка с кадастровым номером 24:50:0700094:9 :

Система координат МСК-167 (24) Зона № 4

Обозначение характерных точек границ	Координаты, м				Метод определения координат	Формулы, примененные для расчета средней квадратической погрешности определения координат характерных точек границ (Mt), с подставленными в такие формулы значениями и итоговые (вычисленные) значения Mt, м	Описание закрепления точки
	содержатся в Едином государственном реестре недвижимости		определены в результате выполнения комплексных кадастровых работ				
	X	Y	X	Y			
1	2	3	4	5	6	7	8
1	626 410,64	94 337,19	626 410,64	94 337,19	Метод спутниковых геодезических измерений (определений)	$\sqrt{(m0^2 + m1^2)} = \sqrt{(0,10^2 + 0,10^2)} = 0,10$	—

1	2	3	4	5	6	7	8
2	626 402,90	94 356,49	626 402,90	94 356,49	Метод спутниковых геодезических измерений (определений)	$\sqrt{(m0^2 + m1^2)} = \sqrt{(0,10^2 + 0,10^2)} = 0,10$	—
3	626 399,60	94 364,36	626 399,60	94 364,36			
4	626 384,93	94 356,30	626 384,93	94 356,30			
5	626 373,22	94 348,83	626 373,22	94 348,83			
н705У	—	—	626 378,27	94 335,45			
4	626 379,25	94 332,90	626 379,25	94 332,90			
3	626 383,75	94 323,05	626 383,75	94 323,05			
2	626 385,32	94 324,10	626 385,32	94 324,10			
н177У	—	—	626 389,27	94 326,19			
176	626 408,83	94 336,57	626 408,83	94 336,57			
1	626 410,64	94 337,19	626 410,64	94 337,19			

2. Сведения о частях границ уточняемого земельного участка с кадастровым номером 24:50:0700094:9 :

Обозначение части границ		Горизонтальное проложение (S), м	Описание прохождения части границ	Сведения о согласовании местоположения границ (согласовано/спорное)
от т.	до т.			
1	2	3	4	5
1	2	20,79	—	согласовано
2	3	8,53		
3	4	16,74		
4	5	13,89		
5	н705У	14,30		
н705У	4	2,73		
4	3	10,83		
3	2	1,89		
2	н177У	4,47		

1	2	3	4	5
н177У	176	22,14	—	согласовано
176	1	1,91	—	

3. Сведения о характеристиках уточняемого земельного участка с кадастровым номером 24:50:0700094:9 :

№ п/п	Наименование характеристики	Значение характеристики
1	2	3
1.	Адрес земельного участка	660006, Российская Федерация, Красноярский край, Красноярск г, Базайская ул, уч 72г
1.1.	Сведения о местоположении земельного участка (при отсутствии адреса) в структурированном в соответствии с федеральной информационной адресной системой виде	—
1.2.	Дополнительные сведения о местоположении земельного участка	—
2.	Площадь земельного участка ± величина погрешности определения (вычисления) площади ($P \pm \Delta P$), м ²	873 ± 10,00
3.	Формула, примененная для вычисления предельной погрешности определения площади земельного участка, с подставленными значениями и итоговые (вычисленные) значения	$3,5 * M_t * \sqrt{P} = 3,5 * 0,10 * \sqrt{873} = 10$
4.	Площадь земельного участка согласно сведениям Единого государственного реестра недвижимости (Ркад), м ²	873,00
5.	Оценка расхождения Р и Ркад ($P - P_{кад}$), м ²	0
6.	Предельный минимальный и максимальный размеры земельного участка (Рмин и Рмакс), м ²	— —
7.	Кадастровый или иной государственный учетный номер (инвентарный) здания, сооружения, объекта незавершенного строительства, расположенного на земельном участке	24:50:0700094:190
8.	Вид (виды) разрешенного использования	—
8.1.	Дополнительные сведения об использовании земельного участка	—
9.	Сведения о земельных участках (землях общего пользования, территории общего пользования), посредством которых обеспечивается доступ	Земли (земельные участки) общего пользования
10.	Иные сведения	—

4. Пояснения к сведениям об уточняемом земельном участке с кадастровым номером 24:50:0700094:9 :

1.	При выполнении ККР была выявлена и устранена РО в описании местоположения границ, добавлены две новые точки для исключения чересполосицы со смежными земельными участками, площадь не изменилась.
----	---

1. Сведения о характерных точках границ уточняемого земельного участка с кадастровым номером 24:50:0700094:76 :
 Система координат МСК-167 (24) Зона № 4

Обозначение характерных точек границ	Координаты, м				Метод определения координат	Формулы, примененные для расчета средней квадратической погрешности определения координат характерных точек границ (Mt), с подставленными в такие формулы значениями и итоговые (вычисленные) значения Mt, м	Описание закрепления точки
	содержатся в Едином государственном реестре недвижимости		определены в результате выполнения комплексных кадастровых работ				
	X	Y	X	Y			
1	2	3	4	5	6	7	8
731	626 510,53	94 312,28	626 510,53	94 312,28	Метод спутниковых геодезических измерений (определений)	$\sqrt{(m_0^2 + m_1^2)} = \sqrt{(0,10^2 + 0,10^2)} = 0,10$	Временный межевой знак
732	626 521,25	94 291,91	626 521,25	94 291,91			
736	—	—	626 546,43	94 303,66			—
1053	—	—	626 555,09	94 307,69			—
733	626 555,08	94 307,69	—	—		0,10	Временный межевой знак
734	626 546,60	94 323,35	626 546,60	94 323,35		$\sqrt{(m_0^2 + m_1^2)} = \sqrt{(0,10^2 + 0,10^2)} = 0,10$	
735	626 543,19	94 330,89	—	—		0,10	
1054	—	—	626 543,20	94 330,89		$\sqrt{(m_0^2 + m_1^2)} = \sqrt{(0,10^2 + 0,10^2)} = 0,10$	—
731	626 510,53	94 312,28	626 510,53	94 312,28		$\sqrt{(m_0^2 + m_1^2)} = \sqrt{(0,10^2 + 0,10^2)} = 0,10$	Временный межевой знак

2. Сведения о частях границ уточняемого земельного участка с кадастровым номером 24:50:0700094:76 :

Обозначение части границ		Горизонтальное проложение (S), м	Описание прохождения части границ	Сведения о согласовании местоположения границ (согласовано/спорное)
от т.	до т.			
1	2	3	4	5
731	732	23,02	—	согласовано
732	736	27,79		

1	2	3	4	5
736	1053	9,55	—	согласовано
1053	734	17,81		
734	1054	8,27		
1054	731	37,60		

3. Сведения о характеристиках уточняемого земельного участка с кадастровым номером 24:50:0700094:76 :

№ п/п	Наименование характеристики	Значение характеристики
1	2	3
1.	Адрес земельного участка	660006, Российская Федерация, Красноярский край, Красноярск г, Базайская ул, уч 64А
1.1.	Сведения о местоположении земельного участка (при отсутствии адреса) в структурированном в соответствии с федеральной информационной адресной системой виде	—
1.2.	Дополнительные сведения о местоположении земельного участка	—
2.	Площадь земельного участка ± величина погрешности определения (вычисления) площади ($P \pm \Delta P$), м ²	913 ± 11,00
3.	Формула, примененная для вычисления предельной погрешности определения площади земельного участка, с подставленными значениями и итоговые (вычисленные) значения	$3,5 * M_t * \sqrt{P} = 3,5 * 0,10 * \sqrt{913} = 11$
4.	Площадь земельного участка согласно сведениям Единого государственного реестра недвижимости (Ркад), м ²	913,00
5.	Оценка расхождения Р и Ркад ($P - P_{кад}$), м ²	0
6.	Предельный минимальный и максимальный размеры земельного участка (Рмин и Рмакс), м ²	— —
7.	Кадастровый или иной государственный учетный номер (инвентарный) здания, сооружения, объекта незавершенного строительства, расположенного на земельном участке	24:50:0700094:203
8.	Вид (виды) разрешенного использования	—
8.1.	Дополнительные сведения об использовании земельного участка	—
9.	Сведения о земельных участках (землях общего пользования, территории общего пользования), посредством которых обеспечивается доступ	Земли (земельные участки) общего пользования
10.	Иные сведения	—

4. Пояснения к сведениям об уточняемом земельном участке с кадастровым номером 24:50:0700094:76 :

1. При выполнении ККР была выявлена и устранена РО в описании местоположения границ по сведениям ЕГРН, устранено пересечение со смежным земельным участком путем добавления новой точки. Также для исключения неравенства координат добавлены две новые точки смежного ЗУ. Площадь земельного участка не изменилась.

1. Сведения о характерных точках границ уточняемого земельного участка с кадастровым номером 24:50:0700094:12 :
 Система координат МСК-167 (24) Зона № 4

Обозначение характерных точек границ	Координаты, м				Метод определения координат	Формулы, примененные для расчета средней квадратической погрешности определения координат характерных точек границ (Mt), с подставленными в такие формулы значениями и итоговые (вычисленные) значения Mt, м	Описание закрепления точки
	содержатся в Едином государственном реестре недвижимости		определены в результате выполнения комплексных кадастровых работ				
	X	Y	X	Y			
1	2	3	4	5	6	7	8
291	626 538,41	94 572,84	626 538,41	94 572,84	Метод спутниковых геодезических измерений (определений)	$\sqrt{(m0^2 + m1^2)} = \sqrt{(0,10^2 + 0,10^2)} = 0,10$	—
109	626 552,09	94 575,18	626 552,09	94 575,18			
110	626 556,09	94 576,40	626 556,09	94 576,40			
111	626 559,49	94 586,74	626 559,49	94 586,74			
112	626 561,98	94 592,59	626 561,98	94 592,59			
113	626 563,55	94 595,74	626 563,55	94 595,74			
114	626 565,22	94 601,56	626 565,22	94 601,56			
115	626 569,99	94 607,89	626 569,99	94 607,89			
116	626 565,52	94 613,41	626 565,52	94 613,41			
117	626 543,99	94 615,12	626 543,99	94 615,12			
295	626 534,33	94 614,66	626 534,33	94 614,66			

1	2	3	4	5	6	7	8
н294У	—	—	626 535,51	94 595,34	Метод спутниковых геодезических измерений (определений)	$\sqrt{(m_0^2 + m_1^2)} = \sqrt{(0,10^2 + 0,10^2)} = 0,10$	—
н293У	—	—	626 535,81	94 591,14			
119	626 536,57	94 596,34	—	—		0,10	
120	626 536,77	94 591,36	—	—			
292	626 536,62	94 588,91	626 536,62	94 588,91		$\sqrt{(m_0^2 + m_1^2)} = \sqrt{(0,10^2 + 0,10^2)} = 0,10$	
291	626 538,41	94 572,84	626 538,41	94 572,84			

2. Сведения о частях границ уточняемого земельного участка с кадастровым номером _____ **24:50:0700094:12** _____ :

Обозначение части границ		Горизонтальное проложение (S), м	Описание прохождения части границ	Сведения о согласовании местоположения границ (согласовано/спорное)
от т.	до т.			
1	2	3	4	5
291	109	13,88	—	согласовано
109	110	4,18		
110	111	10,88		
111	112	6,36		
112	113	3,52		
113	114	6,05		
114	115	7,93		
115	116	7,10		
116	117	21,60		
117	295	9,67		
295	н294У	19,36		
н294У	н293У	4,21		
н293У	292	2,37		
292	291	16,17		

3. Сведения о характеристиках уточняемого земельного участка с кадастровым номером _____ **24:50:0700094:12** _____ :

№ п/п	Наименование характеристики	Значение характеристики
1	2	3

1	2	3
1.	Адрес земельного участка	660006, Российская Федерация, Красноярский край, Красноярск г, Базайская ул, уч 116А
1.1.	Сведения о местоположении земельного участка (при отсутствии адреса) в структурированном в соответствии с федеральной информационной адресной системой виде	—
1.2.	Дополнительные сведения о местоположении земельного участка	—
2.	Площадь земельного участка ± величина погрешности определения (вычисления) площади ($P \pm \Delta P$), м ²	1 067 ± 11,00
3.	Формула, примененная для вычисления предельной погрешности определения площади земельного участка, с подставленными значениями и итоговые (вычисленные) значения	$3,5 * M_t * \sqrt{P} = 3,5 * 0,10 * \sqrt{(1\ 067)} = 11$
4.	Площадь земельного участка согласно сведениям Единого государственного реестра недвижимости (Ркад), м ²	1 049,00
5.	Оценка расхождения Р и Ркад (Р - Ркад), м ²	18
6.	Предельный минимальный и максимальный размеры земельного участка (Рмин и Рмакс), м ²	— —
7.	Кадастровый или иной государственный учетный номер (инвентарный) здания, сооружения, объекта незавершенного строительства, расположенного на земельном участке	24:50:0700094:108; 24:50:0700094:177
8.	Вид (виды) разрешенного использования	—
8.1.	Дополнительные сведения об использовании земельного участка	—
9.	Сведения о земельных участках (землях общего пользования, территории общего пользования), посредством которых обеспечивается доступ	Земли (земельные участки) общего пользования
10.	Иные сведения	—
4. Пояснения к сведениям об уточняемом земельном участке с кадастровым номером		24:50:0700094:12 :
1.	При выполнении ККР была выявлена и устранена РО в описании местоположения границ. исключена область чересполосицы со смежным земельным участком путем добавления двух новых точек. Площадь изменена в пределах 10% от площади ЗУ, сведения о которой относительно этого ЗУ содержатся в ЕГРН.	

Описание местоположения здания, сооружения, объекта незавершенного строительства на земельном участке

1. Сведения о характерных точках контура объекта недвижимости с кадастровым номером 24:50:0700094:98 :

Система координат МСК-167 (24) Зона № 4

Обозначение характерных точек границ	Содержатся в Едином государственном реестре недвижимости			Определены в ходе выполнения комплексных кадастровых работ			Метод определения координат	Формулы, примененные для расчета средней квадратической погрешности определения координат характерных точек (Mt), м, с подставленными в такие формулы значениями и итоговые (вычисленные) значения Mt, м
	координаты, м		Радиус, м	координаты, м		Радиус, м		
	X	Y	R	X	Y	R		
1	2	3	4	5	6	7	8	9
н50	—	—	—	626 441,42	94 467,82	—	Метод спутниковых геодезических измерений (определений)	$\sqrt{(0,10^2 + 0,10^2)}$
н60	—	—	—	626 429,04	94 465,47	—		
н70	—	—	—	626 431,22	94 453,98	—		
н80	—	—	—	626 443,60	94 456,33	—		
н50	—	—	—	626 441,42	94 467,82	—		

2. Сведения о характеристиках объекта недвижимости с кадастровым номером 24:50:0700094:98 :

№ п/п	Наименование характеристики	Значение характеристики
1	2	3
1.	Вид объекта недвижимости	Здание
2.	Ранее присвоенный государственный учетный номер (инвентарный) здания, сооружения, объекта незавершенного строительства	—
3.	Кадастровый номер земельного участка (земельных участков), в границах которого (которых) расположены здание, сооружение, объект незавершенного строительства	24:50:0700094:55
4.	Уникальный учетный номер кадастрового квартала, в границах которого расположены здание, сооружение, объект незавершенного строительства	24:50:0700094

1	2	3
5.	Адрес здания, сооружения, объекта незавершенного строительства	—
5.1.	Сведения о местоположении здания, сооружения, объекта незавершенного строительства (при отсутствии адреса) в структурированном в соответствии с федеральной информационной адресной системой виде	—
5.2.	Дополнительные сведения о местоположении	—
6.	Иные сведения	—

3. Пояснения к сведениям об объекте недвижимости с кадастровым номером 24:50:0700094:98 :

1.	—
----	---

1. Сведения о характерных точках контура объекта недвижимости с кадастровым номером 24:50:0700094:114 :

Система координат	<u>МСК-167 (24)</u>	Зона №	<u>4</u>
-------------------	---------------------	--------	----------

Обозначение характерных точек границ	Содержатся в Едином государственном реестре недвижимости			Определены в ходе выполнения комплексных кадастровых работ			Метод определения координат	Формулы, примененные для расчета средней квадратической погрешности определения координат характерных точек (Mt), м, с подставленными в такие формулы значениями и итоговые (вычисленные) значения Mt, м
	координаты, м		Радиус, м	координаты, м		Радиус, м		
	X	Y	R	X	Y	R		
1	2	3	4	5	6	7	8	9
н240	—	—	—	626 492,69	94 287,98	—	Метод спутниковых геодезических измерений (определений)	$\sqrt{(0,10^2 + 0,10^2)}$
н250	—	—	—	626 499,95	94 292,11	—		
н260	—	—	—	626 496,27	94 298,58	—		
н270	—	—	—	626 489,01	94 294,45	—		
н240	—	—	—	626 492,69	94 287,98	—		

2. Сведения о характеристиках объекта недвижимости с кадастровым номером 24:50:0700094:114 :

№ п/п	Наименование характеристики	Значение характеристики
1	2	3
1.	Вид объекта недвижимости	Здание

1	2	3
2.	Ранее присвоенный государственный учетный номер (инвентарный) здания, сооружения, объекта незавершенного строительства	—
3.	Кадастровый номер земельного участка (земельных участков), в границах которого (которых) расположены здание, сооружение, объект незавершенного строительства	24:50:0700094:1
4.	Уникальный учетный номер кадастрового квартала, в границах которого расположены здание, сооружение, объект незавершенного строительства	24:50:0700094
5.	Адрес здания, сооружения, объекта незавершенного строительства	660006, Российская Федерация, Красноярский край, Красноярск г, Базайская ул, д. 66А
5.1.	Сведения о местоположении здания, сооружения, объекта незавершенного строительства (при отсутствии адреса) в структурированном в соответствии с федеральной информационной адресной системой виде	—
5.2.	Дополнительные сведения о местоположении	—
6.	Иные сведения	—

3. Пояснения к сведениям об объекте недвижимости с кадастровым номером 24:50:0700094:114 :

1.	—
----	---

1. Сведения о характерных точках контура объекта недвижимости с кадастровым номером 24:50:0700094:162 :

Система координат МСК-167 (24) Зона № 4

Обозначение характерных точек границ	Содержатся в Едином государственном реестре недвижимости			Определены в ходе выполнения комплексных кадастровых работ			Метод определения координат	Формулы, примененные для расчета средней квадратической погрешности определения координат характерных точек (Mt), м, с подставленными в такие формулы значениями и итоговые (вычисленные) значения Mt, м
	координаты, м		Радиус, м	координаты, м		Радиус, м		
	X	Y	R	X	Y	R		
1	2	3	4	5	6	7	8	9
н380	—	—	—	626 563,68	94 256,94	—	Метод спутниковых геодезических измерений (определений)	$\sqrt{(0,10^2 + 0,10^2)}$
н390	—	—	—	626 557,04	94 268,47	—		
н400	—	—	—	626 547,45	94 262,95	—		

1	2	3	4	5	6	7	8	9
н41О	—	—	—	626 548,54	94 261,04	—	Метод спутниковых геодезических измерений (определений)	$\sqrt{(0,10^2 + 0,10^2)}$
н42О	—	—	—	626 546,80	94 260,04	—		
н43О	—	—	—	626 548,70	94 256,74	—		
н44О	—	—	—	626 550,44	94 257,75	—		
н46О	—	—	—	626 552,87	94 253,52	—		
н47О	—	—	—	626 554,95	94 251,92	—		
н38О	—	—	—	626 563,68	94 256,94	—		

2. Сведения о характеристиках объекта недвижимости с кадастровым номером 24:50:0700094:162 :

№ п/п	Наименование характеристики	Значение характеристики
1	2	3
1.	Вид объекта недвижимости	Здание
2.	Ранее присвоенный государственный учетный номер (инвентарный) здания, сооружения, объекта незавершенного строительства	—
3.	Кадастровый номер земельного участка (земельных участков), в границах которого (которых) расположены здание, сооружение, объект незавершенного строительства	24:50:0700094:62
4.	Уникальный учетный номер кадастрового квартала, в границах которого расположены здание, сооружение, объект незавершенного строительства	24:50:0700094
5.	Адрес здания, сооружения, объекта незавершенного строительства	660006, Российская Федерация, Красноярский край, Красноярск г, Базайская ул, д. 56д
5.1.	Сведения о местоположении здания, сооружения, объекта незавершенного строительства (при отсутствии адреса) в структурированном в соответствии с федеральной информационной адресной системой виде	—
5.2.	Дополнительные сведения о местоположении	—
6.	Иные сведения	—

3. Пояснения к сведениям об объекте недвижимости с кадастровым номером 24:50:0700094:162 :

1. —

1. Сведения о характерных точках контура объекта недвижимости с кадастровым номером 24:50:0700094:94 :

Система координат МСК-167 (24) Зона № 4

Обозначение характерных точек границ	Содержатся в Едином государственном реестре недвижимости			Определены в ходе выполнения комплексных кадастровых работ			Метод определения координат	Формулы, примененные для расчета средней квадратической погрешности определения координат характерных точек (Mt), м, с подставленными в такие формулы значениями и итоговые (вычисленные) значения Mt, м
	координаты, м		Радиус, м	координаты, м		Радиус, м		
	X	Y	R	X	Y	R		
1	2	3	4	5	6	7	8	9
н480	—	—	—	626 541,58	94 280,73	—	Метод спутниковых геодезических измерений (определений)	$\sqrt{(0,10^2 + 0,10^2)}$
н490	—	—	—	626 536,73	94 289,09	—		
н500	—	—	—	626 537,29	94 289,42	—		
н510	—	—	—	626 535,16	94 293,09	—		
н520	—	—	—	626 531,87	94 291,18	—		
н530	—	—	—	626 532,47	94 290,15	—		
н540	—	—	—	626 526,59	94 286,73	—		
н560	—	—	—	626 532,95	94 275,77	—		
н570	—	—	—	626 532,23	94 275,33	—		
н580	—	—	—	626 533,67	94 272,98	—		
н590	—	—	—	626 537,39	94 275,28	—		
н600	—	—	—	626 537,85	94 274,53	—		

1	2	3	4	5	6	7	8	9
н62О	—	—	—	626 540,74	94 276,12	—	Метод спутниковых геодезических измерений (определений)	$\sqrt{(0,10^2 + 0,10^2)}$
н61О	—	—	—	626 539,01	94 279,24	—		
н48О	—	—	—	626 541,58	94 280,73	—		

2. Сведения о характеристиках объекта недвижимости с кадастровым номером 24:50:0700094:94 :

№ п/п	Наименование характеристики	Значение характеристики
1	2	3
1.	Вид объекта недвижимости	Здание
2.	Ранее присвоенный государственный учетный номер (инвентарный) здания, сооружения, объекта незавершенного строительства	—
3.	Кадастровый номер земельного участка (земельных участков), в границах которого (которых) расположены здание, сооружение, объект незавершенного строительства	24:50:0700094:90
4.	Уникальный учетный номер кадастрового квартала, в границах которого расположены здание, сооружение, объект незавершенного строительства	24:50:0700094
5.	Адрес здания, сооружения, объекта незавершенного строительства	—
5.1.	Сведения о местоположении здания, сооружения, объекта незавершенного строительства (при отсутствии адреса) в структурированном в соответствии с федеральной информационной адресной системой виде	660006, Российская Федерация, Красноярский край, Красноярск г, Базайская ул, д. 64
5.2.	Дополнительные сведения о местоположении	—
6.	Иные сведения	—

3. Пояснения к сведениям об объекте недвижимости с кадастровым номером 24:50:0700094:94 :

1.	—
----	---

1. Сведения о характерных точках контура объекта недвижимости с кадастровым номером 24:50:0700094:295 :

Система координат		МСК-167 (24)					Зона № <u>4</u>	
Обозначение характерных точек границ	Содержатся в Едином государственном реестре недвижимости			Определены в ходе выполнения комплексных кадастровых работ			Метод определения координат	Формулы, примененные для расчета средней квадратической погрешности определения координат характерных точек (Mt), м, с подставленными в такие формулы значениями и итоговые (вычисленные) значения Mt, м
	координаты, м		Радиус, м	координаты, м		Радиус, м		
	X	Y	R	X	Y	R		
1	2	3	4	5	6	7	8	9
н63О	—	—	—	626 583,84	94 330,33	—	Метод спутниковых геодезических измерений (определений)	$\sqrt{(0,10^2 + 0,10^2)}$
н64О	—	—	—	626 572,44	94 328,40	—		
н65О	—	—	—	626 575,20	94 312,01	—		
н66О	—	—	—	626 586,60	94 313,93	—		
н63О	—	—	—	626 583,84	94 330,33	—		
н63О	—	—	—	626 583,84	94 330,33	—		

2. Сведения о характеристиках объекта недвижимости с кадастровым номером 24:50:0700094:295 :

№ п/п	Наименование характеристики	Значение характеристики
1	2	3
1.	Вид объекта недвижимости	Здание
2.	Ранее присвоенный государственный учетный номер (инвентарный) здания, сооружения, объекта незавершенного строительства	—
3.	Кадастровый номер земельного участка (земельных участков), в границах которого (которых) расположены здание, сооружение, объект незавершенного строительства	24:50:0700094:614
4.	Уникальный учетный номер кадастрового квартала, в границах которого расположены здание, сооружение, объект незавершенного строительства	24:50:0700094

1	2	3
5.	Адрес здания, сооружения, объекта незавершенного строительства	—
5.1.	Сведения о местоположении здания, сооружения, объекта незавершенного строительства (при отсутствии адреса) в структурированном в соответствии с федеральной информационной адресной системой виде	660006, Российская Федерация, Красноярский край, Красноярск г, Базайская ул, д. 60
5.2.	Дополнительные сведения о местоположении	—
6.	Иные сведения	—

3. Пояснения к сведениям об объекте недвижимости с кадастровым номером 24:50:0700094:295 :

1.	—
----	---

1. Сведения о характерных точках контура объекта недвижимости с кадастровым номером 24:50:0700094:108 :

Система координат	<u>МСК-167 (24)</u>	Зона №	<u>4</u>
-------------------	---------------------	--------	----------

Обозначение характерных точек границ	Содержатся в Едином государственном реестре недвижимости			Определены в ходе выполнения комплексных кадастровых работ			Метод определения координат	Формулы, примененные для расчета средней квадратической погрешности определения координат характерных точек (Mt), м, с подставленными в такие формулы значениями и итоговые (вычисленные) значения Mt, м
	координаты, м		Радиус, м	координаты, м		Радиус, м		
	X	Y	R	X	Y	R		
1	2	3	4	5	6	7	8	9
н67О	—	—	—	626 554,06	94 589,87	—	Метод спутниковых геодезических измерений (определений)	$\sqrt{(0,10^2 + 0,10^2)}$
н68О	—	—	—	626 545,47	94 590,19	—		
н69О	—	—	—	626 545,06	94 579,09	—		
н70О	—	—	—	626 553,65	94 578,78	—		
н67О	—	—	—	626 554,06	94 589,87	—		

2. Сведения о характеристиках объекта недвижимости с кадастровым номером 24:50:0700094:108 :

№ п/п	Наименование характеристики	Значение характеристики
1	2	3
1.	Вид объекта недвижимости	Здание

1	2	3
2.	Ранее присвоенный государственный учетный номер (инвентарный) здания, сооружения, объекта незавершенного строительства	—
3.	Кадастровый номер земельного участка (земельных участков), в границах которого (которых) расположены здание, сооружение, объект незавершенного строительства	24:50:0700094:12
4.	Уникальный учетный номер кадастрового квартала, в границах которого расположены здание, сооружение, объект незавершенного строительства	24:50:0700094
5.	Адрес здания, сооружения, объекта незавершенного строительства	—
5.1.	Сведения о местоположении здания, сооружения, объекта незавершенного строительства (при отсутствии адреса) в структурированном в соответствии с федеральной информационной адресной системой виде	660006, Российская Федерация, Красноярский край, Красноярск г, Базайская ул, д. 116а
5.2.	Дополнительные сведения о местоположении	—
6.	Иные сведения	—

3. Пояснения к сведениям об объекте недвижимости с кадастровым номером 24:50:0700094:108 :

1.	—
----	---

1. Сведения о характерных точках контура объекта недвижимости с кадастровым номером 24:50:0700094:177 :

Система координат		МСК-167 (24)					Зона №		4
Обозначение характерных точек границ	Содержатся в Едином государственном реестре недвижимости			Определены в ходе выполнения комплексных кадастровых работ			Метод определения координат	Формулы, примененные для расчета средней квадратической погрешности определения координат характерных точек (Mt), м, с подставленными в такие формулы значениями и итоговые (вычисленные) значения Mt, м	
	координаты, м		Радиус, м	координаты, м		Радиус, м			
	X	Y	R	X	Y	R			
1	2	3	4	5	6	7	8	9	
н71О	—	—	—	626 541,53	94 585,71	—	Метод спутниковых геодезических измерений (определений)	$\sqrt{(0,10^2 + 0,10^2)}$	
н72О	—	—	—	626 537,12	94 585,19	—			
н73О	—	—	—	626 537,93	94 578,22	—			

1	2	3	4	5	6	7	8	9
н74О	—	—	—	626 542,34	94 578,73	—	Метод спутниковых геодезических измерений (определений)	$\sqrt{(0,10^2 + 0,10^2)}$
н71О	—	—	—	626 541,53	94 585,71	—		

2. Сведения о характеристиках объекта недвижимости с кадастровым номером 24:50:0700094:177 :

№ п/п	Наименование характеристики	Значение характеристики
1	2	3
1.	Вид объекта недвижимости	Здание
2.	Ранее присвоенный государственный учетный номер (инвентарный) здания, сооружения, объекта незавершенного строительства	—
3.	Кадастровый номер земельного участка (земельных участков), в границах которого (которых) расположены здание, сооружение, объект незавершенного строительства	24:50:0700094:12
4.	Уникальный учетный номер кадастрового квартала, в границах которого расположены здание, сооружение, объект незавершенного строительства	24:50:0700094
5.	Адрес здания, сооружения, объекта незавершенного строительства	—
5.1.	Сведения о местоположении здания, сооружения, объекта незавершенного строительства (при отсутствии адреса) в структурированном в соответствии с федеральной информационной адресной системой виде	660006, Российская Федерация, Красноярский край, Красноярск г, Базайская ул, д. 116А/1
5.2.	Дополнительные сведения о местоположении	—
6.	Иные сведения	—

3. Пояснения к сведениям об объекте недвижимости с кадастровым номером 24:50:0700094:177 :

1.	—
----	---

1. Сведения о характерных точках контура объекта недвижимости с кадастровым номером 24:50:0700094:176 :

Система координат		МСК-167 (24)					Зона № <u>4</u>	
Обозначение характерных точек границ	Содержатся в Едином государственном реестре недвижимости			Определены в ходе выполнения комплексных кадастровых работ			Метод определения координат	Формулы, примененные для расчета средней квадратической погрешности определения координат характерных точек (Mt), м, с подставленными в такие формулы значениями и итоговые (вычисленные) значения Mt, м
	координаты, м		Радиус, м	координаты, м		Радиус, м		
	X	Y	R	X	Y	R		
1	2	3	4	5	6	7	8	9
н750	—	—	—	626 479,22	94 566,61	—	Метод спутниковых геодезических измерений (определений)	$\sqrt{(0,10^2 + 0,10^2)}$
н760	—	—	—	626 478,65	94 571,99	—		
н770	—	—	—	626 470,72	94 571,15	—		
н780	—	—	—	626 471,29	94 565,77	—		
н750	—	—	—	626 479,22	94 566,61	—		
н750	—	—	—	626 479,22	94 566,61	—		

2. Сведения о характеристиках объекта недвижимости с кадастровым номером 24:50:0700094:176 :

№ п/п	Наименование характеристики	Значение характеристики
1	2	3
1.	Вид объекта недвижимости	Здание
2.	Ранее присвоенный государственный учетный номер (инвентарный) здания, сооружения, объекта незавершенного строительства	—
3.	Кадастровый номер земельного участка (земельных участков), в границах которого (которых) расположены здание, сооружение, объект незавершенного строительства	24:50:0700094:616
4.	Уникальный учетный номер кадастрового квартала, в границах которого расположены здание, сооружение, объект незавершенного строительства	24:50:0700094

1	2	3
5.	Адрес здания, сооружения, объекта незавершенного строительства	—
5.1.	Сведения о местоположении здания, сооружения, объекта незавершенного строительства (при отсутствии адреса) в структурированном в соответствии с федеральной информационной адресной системой виде	660006, Российская Федерация, Красноярский край, Красноярск г, Базайская ул, д. 132а
5.2.	Дополнительные сведения о местоположении	—
6.	Иные сведения	—

3. Пояснения к сведениям об объекте недвижимости с кадастровым номером 24:50:0700094:176 :

1.	—
----	---

1. Сведения о характерных точках контура объекта недвижимости с кадастровым номером 24:50:0700094:646 :

Система координат	<u>МСК-167 (24)</u>	Зона №	<u>4</u>
-------------------	---------------------	--------	----------

Обозначение характерных точек границ	Содержатся в Едином государственном реестре недвижимости			Определены в ходе выполнения комплексных кадастровых работ			Метод определения координат	Формулы, примененные для расчета средней квадратической погрешности определения координат характерных точек (Mt), м, с подставленными в такие формулы значениями и итоговые (вычисленные) значения Mt, м
	координаты, м		Радиус, м	координаты, м		Радиус, м		
	X	Y	R	X	Y	R		
1	2	3	4	5	6	7	8	9
н79О	—	—	—	626 426,22	94 555,85	—	Метод спутниковых геодезических измерений (определений)	$\sqrt{(0,10^2 + 0,10^2)}$
н80О	—	—	—	626 421,13	94 576,43	—		
н81О	—	—	—	626 414,82	94 574,87	—		
н82О	—	—	—	626 419,91	94 554,29	—		
н79О	—	—	—	626 426,22	94 555,85	—		

2. Сведения о характеристиках объекта недвижимости с кадастровым номером 24:50:0700094:646 :

№ п/п	Наименование характеристики	Значение характеристики
1	2	3
1.	Вид объекта недвижимости	Здание

1	2	3
2.	Ранее присвоенный государственный учетный номер (инвентарный) здания, сооружения, объекта незавершенного строительства	—
3.	Кадастровый номер земельного участка (земельных участков), в границах которого (которых) расположены здание, сооружение, объект незавершенного строительства	24:50:0700094:610
4.	Уникальный учетный номер кадастрового квартала, в границах которого расположены здание, сооружение, объект незавершенного строительства	24:50:0700094
5.	Адрес здания, сооружения, объекта незавершенного строительства	—
5.1.	Сведения о местоположении здания, сооружения, объекта незавершенного строительства (при отсутствии адреса) в структурированном в соответствии с федеральной информационной адресной системой виде	—
5.2.	Дополнительные сведения о местоположении	—
6.	Иные сведения	—

3. Пояснения к сведениям об объекте недвижимости с кадастровым номером 24:50:0700094:646 :

1.	—
----	---

1. Сведения о характерных точках контура объекта недвижимости с кадастровым номером 24:50:0700094:95 :

Система координат		МСК-167 (24)					Зона №		4
Обозначение характерных точек границ	Содержатся в Едином государственном реестре недвижимости			Определены в ходе выполнения комплексных кадастровых работ			Метод определения координат	Формулы, примененные для расчета средней квадратической погрешности определения координат характерных точек (Mt), м, с подставленными в такие формулы значениями и итоговые (вычисленные) значения Mt, м	
	координаты, м		Радиус, м	координаты, м		Радиус, м			
	X	Y	R	X	Y	R			
1	2	3	4	5	6	7	8	9	
н793О	—	—	—	626 346,59	94 540,16	—	Метод спутниковых геодезических измерений (определений)	$\sqrt{(0,10^2 + 0,10^2)}$	
н89О	—	—	—	626 340,13	94 539,23	—			
н794О	—	—	—	626 339,34	94 544,75	—			

1	2	3	4	5	6	7	8	9
н7950	—	—	—	626 340,18	94 544,88	—	Метод спутниковых геодезических измерений (определений)	$\sqrt{(0,10^2 + 0,10^2)}$
н8200	—	—	—	626 339,55	94 549,06	—		
н8210	—	—	—	626 339,26	94 549,02	—		
н7980	—	—	—	626 338,54	94 553,73	—		
н8010	—	—	—	626 349,08	94 555,31	—		
н8020	—	—	—	626 347,97	94 562,72	—		
н8160	—	—	—	626 352,67	94 563,41	—		
н8040	—	—	—	626 353,78	94 556,02	—		
н8190	—	—	—	626 366,26	94 557,87	—		
н8170	—	—	—	626 367,71	94 548,05	—		
н8140	—	—	—	626 345,90	94 544,83	—		
н7930	—	—	—	626 346,59	94 540,16	—		

2. Сведения о характеристиках объекта недвижимости с кадастровым номером		24:50:0700094:95
№ п/п	Наименование характеристики	Значение характеристики
1	2	3
1.	Вид объекта недвижимости	Здание
2.	Ранее присвоенный государственный учетный номер (инвентарный) здания, сооружения, объекта незавершенного строительства	—
3.	Кадастровый номер земельного участка (земельных участков), в границах которого (которых) расположены здание, сооружение, объект незавершенного строительства	24:50:0700094:607

1	2	3
4.	Уникальный учетный номер кадастрового квартала, в границах которого расположены здание, сооружение, объект незавершенного строительства	24:50:0700094
5.	Адрес здания, сооружения, объекта незавершенного строительства	—
5.1.	Сведения о местоположении здания, сооружения, объекта незавершенного строительства (при отсутствии адреса) в структурированном в соответствии с федеральной информационной адресной системой виде	660006, Российская Федерация, Красноярский край, Красноярск г, Базайская ул, д. 136
5.2.	Дополнительные сведения о местоположении	—
6.	Иные сведения	—

3. Пояснения к сведениям об объекте недвижимости с кадастровым номером 24:50:0700094:95 :

1. —

1. Сведения о характерных точках контура объекта недвижимости с кадастровым номером 24:50:0700094:111 :

Система координат МСК-167 (24) Зона № 4

Обозначение характерных точек границ	Содержатся в Едином государственном реестре недвижимости			Определены в ходе выполнения комплексных кадастровых работ			Метод определения координат	Формулы, примененные для расчета средней квадратической погрешности определения координат характерных точек (Mt), м, с подставленными в такие формулы значениями и итоговые (вычисленные) значения Mt, м
	координаты, м		Радиус, м	координаты, м		Радиус, м		
	X	Y	R	X	Y	R		
1	2	3	4	5	6	7	8	9
н94О	—	—	—	626 309,83	94 559,28	—	Метод спутниковых геодезических измерений (определений)	$\sqrt{(0,10^2 + 0,10^2)}$
н95О	—	—	—	626 311,04	94 564,63	—		
н96О	—	—	—	626 306,87	94 565,58	—		
н97О	—	—	—	626 305,66	94 560,23	—		
н94О	—	—	—	626 309,83	94 559,28	—		

2. Сведения о характеристиках объекта недвижимости с кадастровым номером 24:50:0700094:111 :

№ п/п	Наименование характеристики	Значение характеристики
1	2	3
1.	Вид объекта недвижимости	Здание
2.	Ранее присвоенный государственный учетный номер (инвентарный) здания, сооружения, объекта незавершенного строительства	—
3.	Кадастровый номер земельного участка (земельных участков), в границах которого (которых) расположены здание, сооружение, объект незавершенного строительства	24:50:0700094:89
4.	Уникальный учетный номер кадастрового квартала, в границах которого расположены здание, сооружение, объект незавершенного строительства	24:50:0700094
5.	Адрес здания, сооружения, объекта незавершенного строительства	—
5.1.	Сведения о местоположении здания, сооружения, объекта незавершенного строительства (при отсутствии адреса) в структурированном в соответствии с федеральной информационной адресной системой виде	660006, Российская Федерация, Красноярский край, Красноярск г, Базайская ул, д. 130Д
5.2.	Дополнительные сведения о местоположении	—
6.	Иные сведения	—

3. Пояснения к сведениям об объекте недвижимости с кадастровым номером 24:50:0700094:111 :

1.	—
----	---

1. Сведения о характерных точках контура объекта недвижимости с кадастровым номером 24:50:0700094:140 :

Система координат <u>МСК-167 (24)</u>		Зона № <u>4</u>						
Обозначение характерных точек границ	Содержатся в Едином государственном реестре недвижимости		Определены в ходе выполнения комплексных кадастровых работ		Метод определения координат	Формулы, примененные для расчета средней квадратической погрешности определения координат характерных точек (Mt), м, с подставленными в такие формулы значениями и итоговые (вычисленные) значения Mt, м		
	координаты, м		координаты, м					
	X	Y	X	Y				
1	2	3	4	5	6	7	8	9
н98О	—	—	—	626 360,69	94 487,33	—	Метод спутниковых геодезических измерений (определений)	$\sqrt{(0,10^2 + 0,10^2)}$

1	2	3	4	5	6	7	8	9
н990	—	—	—	626 360,03	94 491,01	—	Метод спутниковых геодезических измерений (определений)	$\sqrt{(0,10^2 + 0,10^2)}$
н1000	—	—	—	626 358,42	94 490,72	—		
н1010	—	—	—	626 358,03	94 492,91	—		
н1020	—	—	—	626 353,75	94 492,15	—		
н1030	—	—	—	626 352,67	94 498,25	—		
н1040	—	—	—	626 355,32	94 498,72	—		
н1050	—	—	—	626 354,31	94 504,38	—		
н1060	—	—	—	626 345,91	94 502,89	—		
н1070	—	—	—	626 346,17	94 501,46	—		
н1080	—	—	—	626 341,19	94 500,58	—		
н1090	—	—	—	626 344,47	94 482,02	—		
н1100	—	—	—	626 349,05	94 482,83	—		
н1110	—	—	—	626 348,63	94 485,19	—		
н980	—	—	—	626 360,69	94 487,33	—		

2. Сведения о характеристиках объекта недвижимости с кадастровым номером 24:50:0700094:140 :

№ п/п	Наименование характеристики	Значение характеристики
1	2	3
1.	Вид объекта недвижимости	Здание
2.	Ранее присвоенный государственный учетный номер (инвентарный) здания, сооружения, объекта незавершенного строительства	—

1	2	3
3.	Кадастровый номер земельного участка (земельных участков), в границах которого (которых) расположены здание, сооружение, объект незавершенного строительства	24:50:0700094:84
4.	Уникальный учетный номер кадастрового квартала, в границах которого расположены здание, сооружение, объект незавершенного строительства	24:50:0700094
5.	Адрес здания, сооружения, объекта незавершенного строительства	—
5.1.	Сведения о местоположении здания, сооружения, объекта незавершенного строительства (при отсутствии адреса) в структурированном в соответствии с федеральной информационной адресной системой виде	660006, Российская Федерация, Красноярский край, Красноярск г, Базайская ул, д. 108
5.2.	Дополнительные сведения о местоположении	—
6.	Иные сведения	—

3. Пояснения к сведениям об объекте недвижимости с кадастровым номером 24:50:0700094:140 :

1.	—
----	---

1. Сведения о характерных точках контура объекта недвижимости с кадастровым номером 24:50:0700094:142 :

Система координат МСК-167 (24) Зона № 4

Обозначение характерных точек границ	Содержатся в Едином государственном реестре недвижимости			Определены в ходе выполнения комплексных кадастровых работ			Метод определения координат	Формулы, примененные для расчета средней квадратической погрешности определения координат характерных точек (Mt), м, с подставленными в такие формулы значениями и итоговые (вычисленные) значения Mt, м
	координаты, м		Радиус, м	координаты, м		Радиус, м		
	X	Y	R	X	Y	R		
1	2	3	4	5	6	7	8	9
н1120	—	—	—	626 349,61	94 457,39	—	Метод спутниковых геодезических измерений (определений)	$\sqrt{(0,10^2 + 0,10^2)}$
н1130	—	—	—	626 344,99	94 477,45	—		
н1140	—	—	—	626 350,22	94 478,65	—		
н1300	—	—	—	626 350,42	94 477,79	—		

1	2	3	4	5	6	7	8	9
н1310	—	—	—	626 353,29	94 478,47	—	Метод спутниковых геодезических измерений (определений)	$\sqrt{(0,10^2 + 0,10^2)}$
н1150	—	—	—	626 354,18	94 474,73	—		
н1160	—	—	—	626 355,23	94 474,97	—		
н1170	—	—	—	626 357,42	94 465,46	—		
н1180	—	—	—	626 356,55	94 465,25	—		
н1190	—	—	—	626 357,23	94 462,28	—		
н1200	—	—	—	626 355,29	94 461,83	—		
н1210	—	—	—	626 355,97	94 458,86	—		
н1120	—	—	—	626 349,61	94 457,39	—		

2. Сведения о характеристиках объекта недвижимости с кадастровым номером 24:50:0700094:142 :

№ п/п	Наименование характеристики	Значение характеристики
1	2	3
1.	Вид объекта недвижимости	Здание
2.	Ранее присвоенный государственный учетный номер (инвентарный) здания, сооружения, объекта незавершенного строительства	—
3.	Кадастровый номер земельного участка (земельных участков), в границах которого (которых) расположены здание, сооружение, объект незавершенного строительства	24:50:0700094:83
4.	Уникальный учетный номер кадастрового квартала, в границах которого расположены здание, сооружение, объект незавершенного строительства	24:50:0700094

1	2	3
5.	Адрес здания, сооружения, объекта незавершенного строительства	—
5.1.	Сведения о местоположении здания, сооружения, объекта незавершенного строительства (при отсутствии адреса) в структурированном в соответствии с федеральной информационной адресной системой виде	660006, Российская Федерация, Красноярский край, Красноярск г, Базайская ул, д. 106
5.2.	Дополнительные сведения о местоположении	—
6.	Иные сведения	—

3. Пояснения к сведениям об объекте недвижимости с кадастровым номером 24:50:0700094:142 :

1.	—
----	---

1. Сведения о характерных точках контура объекта недвижимости с кадастровым номером 24:50:0700094:105 :

Система координат	<u>МСК-167 (24)</u>	Зона №	<u>4</u>
-------------------	---------------------	--------	----------

Обозначение характерных точек границ	Содержатся в Едином государственном реестре недвижимости			Определены в ходе выполнения комплексных кадастровых работ			Метод определения координат	Формулы, примененные для расчета средней квадратической погрешности определения координат характерных точек (Mt), м, с подставленными в такие формулы значениями и итоговые (вычисленные) значения Mt, м
	координаты, м		Радиус, м	координаты, м		Радиус, м		
	X	Y	R	X	Y	R		
1	2	3	4	5	6	7	8	9
н1330	—	—	—	626 364,85	94 442,61	—	Метод спутниковых геодезических измерений (определений)	$\sqrt{(0,10^2 + 0,10^2)}$
н1350	—	—	—	626 370,58	94 444,07	—		
н1360	—	—	—	626 371,90	94 438,89	—		
н1380	—	—	—	626 362,63	94 436,53	—		
н1390	—	—	—	626 362,00	94 439,03	—		
н1400	—	—	—	626 360,16	94 438,56	—		
н1410	—	—	—	626 359,64	94 440,59	—		

1	2	3	4	5	6	7	8	9
н1420	—	—	—	626 356,16	94 439,71	—	Метод спутниковых геодезических измерений (определений)	$\sqrt{(0,10^2 + 0,10^2)}$
н1430	—	—	—	626 353,95	94 448,42	—		
н1440	—	—	—	626 353,19	94 448,23	—		
н1450	—	—	—	626 351,46	94 455,03	—		
н1460	—	—	—	626 361,33	94 457,55	—		
н1330	—	—	—	626 364,85	94 442,61	—		

2. Сведения о характеристиках объекта недвижимости с кадастровым номером 24:50:0700094:105 :

№ п/п	Наименование характеристики	Значение характеристики
1	2	3
1.	Вид объекта недвижимости	Здание
2.	Ранее присвоенный государственный учетный номер (инвентарный) здания, сооружения, объекта незавершенного строительства	—
3.	Кадастровый номер земельного участка (земельных участков), в границах которого (которых) расположены здание, сооружение, объект незавершенного строительства	24:50:0700094:80
4.	Уникальный учетный номер кадастрового квартала, в границах которого расположены здание, сооружение, объект незавершенного строительства	24:50:0700094
5.	Адрес здания, сооружения, объекта незавершенного строительства	—
5.1.	Сведения о местоположении здания, сооружения, объекта незавершенного строительства (при отсутствии адреса) в структурированном в соответствии с федеральной информационной адресной системой виде	—
5.2.	Дополнительные сведения о местоположении	—
6.	Иные сведения	—

3. Пояснения к сведениям об объекте недвижимости с кадастровым номером 24:50:0700094:105 :

1.	—
----	---

1. Сведения о характерных точках контура объекта недвижимости с кадастровым номером 24:50:0700094:138 :

Система координат		МСК-167 (24)					Зона № <u>4</u>	
Обозначение характерных точек границ	Содержатся в Едином государственном реестре недвижимости			Определены в ходе выполнения комплексных кадастровых работ			Метод определения координат	Формулы, примененные для расчета средней квадратической погрешности определения координат характерных точек (Mt), м, с подставленными в такие формулы значениями и итоговые (вычисленные) значения Mt, м
	координаты, м		Радиус, м	координаты, м		Радиус, м		
	X	Y	R	X	Y	R		
1	2	3	4	5	6	7	8	9
н1480	—	—	—	626 377,71	94 394,37	—	Метод спутниковых геодезических измерений (определений)	$\sqrt{(0,10^2 + 0,10^2)}$
н1490	—	—	—	626 369,45	94 415,94	—		
н1500	—	—	—	626 361,95	94 413,07	—		
н1510	—	—	—	626 370,21	94 391,50	—		
н1480	—	—	—	626 377,71	94 394,37	—		

2. Сведения о характеристиках объекта недвижимости с кадастровым номером 24:50:0700094:138 :

№ п/п	Наименование характеристики	Значение характеристики
1	2	3
1.	Вид объекта недвижимости	Здание
2.	Ранее присвоенный государственный учетный номер (инвентарный) здания, сооружения, объекта незавершенного строительства	—
3.	Кадастровый номер земельного участка (земельных участков), в границах которого (которых) расположены здание, сооружение, объект незавершенного строительства	24:50:0700094:286
4.	Уникальный учетный номер кадастрового квартала, в границах которого расположены здание, сооружение, объект незавершенного строительства	24:50:0700094

1	2	3
5.	Адрес здания, сооружения, объекта незавершенного строительства	—
5.1.	Сведения о местоположении здания, сооружения, объекта незавершенного строительства (при отсутствии адреса) в структурированном в соответствии с федеральной информационной адресной системой виде	—
5.2.	Дополнительные сведения о местоположении	—
6.	Иные сведения	—

3. Пояснения к сведениям об объекте недвижимости с кадастровым номером 24:50:0700094:138 :

1.	—
----	---

1. Сведения о характерных точках контура объекта недвижимости с кадастровым номером 24:50:0700094:186 :

Система координат	<u>МСК-167 (24)</u>	Зона №	<u>4</u>
-------------------	---------------------	--------	----------

Обозначение характерных точек границ	Содержатся в Едином государственном реестре недвижимости			Определены в ходе выполнения комплексных кадастровых работ			Метод определения координат	Формулы, примененные для расчета средней квадратической погрешности определения координат характерных точек (Mt), м, с подставленными в такие формулы значениями и итоговые (вычисленные) значения Mt, м
	координаты, м		Радиус, м	координаты, м		Радиус, м		
	X	Y	R	X	Y	R		
1	2	3	4	5	6	7	8	9
н1520	—	—	—	626 369,95	94 366,39	—	Метод спутниковых геодезических измерений (определений)	$\sqrt{(0,10^2 + 0,10^2)}$
н1530	—	—	—	626 364,96	94 375,09	—		
н1540	—	—	—	626 355,72	94 369,79	—		
н1550	—	—	—	626 360,72	94 361,09	—		
н1520	—	—	—	626 369,95	94 366,39	—		

2. Сведения о характеристиках объекта недвижимости с кадастровым номером 24:50:0700094:186 :

№ п/п	Наименование характеристики	Значение характеристики
1	2	3
1.	Вид объекта недвижимости	Здание

1	2	3
2.	Ранее присвоенный государственный учетный номер (инвентарный) здания, сооружения, объекта незавершенного строительства	—
3.	Кадастровый номер земельного участка (земельных участков), в границах которого (которых) расположены здание, сооружение, объект незавершенного строительства	24:50:0700094:93
4.	Уникальный учетный номер кадастрового квартала, в границах которого расположены здание, сооружение, объект незавершенного строительства	24:50:0700094
5.	Адрес здания, сооружения, объекта незавершенного строительства	—
5.1.	Сведения о местоположении здания, сооружения, объекта незавершенного строительства (при отсутствии адреса) в структурированном в соответствии с федеральной информационной адресной системой виде	660006, Российская Федерация, Красноярский край, Красноярск г, Базайская ул, д. 80а/1
5.2.	Дополнительные сведения о местоположении	—
6.	Иные сведения	—

3. Пояснения к сведениям об объекте недвижимости с кадастровым номером 24:50:0700094:186 :

1.	—
----	---

1. Сведения о характерных точках контура объекта недвижимости с кадастровым номером 24:50:0700094:157 :

Система координат		МСК-167 (24)					Зона №		4
Обозначение характерных точек границ	Содержатся в Едином государственном реестре недвижимости			Определены в ходе выполнения комплексных кадастровых работ			Метод определения координат	Формулы, примененные для расчета средней квадратической погрешности определения координат характерных точек (Mt), м, с подставленными в такие формулы значениями и итоговые (вычисленные) значения Mt, м	
	координаты, м		Радиус, м	координаты, м		Радиус, м			
	X	Y	R	X	Y	R			
1	2	3	4	5	6	7	8	9	
н1620	—	—	—	626 363,95	94 376,85	—	Метод спутниковых геодезических измерений (определений)	$\sqrt{(0,10^2 + 0,10^2)}$	
н1630	—	—	—	626 356,69	94 373,25	—			
822	626 355,23	94 376,25	—	626 355,23	94 376,25	—	—	—	

1	2	3	4	5	6	7	8	9
н1640	—	—	—	626 358,70	94 377,98	—	Метод спутниковых геодезических измерений (определений)	$\sqrt{(0,10^2 + 0,10^2)}$
н1650	—	—	—	626 356,02	94 383,40	—		
н1660	—	—	—	626 359,79	94 385,26	—		
н1670	—	—	—	626 362,43	94 379,90	—		
н1620	—	—	—	626 363,95	94 376,85	—		

2. Сведения о характеристиках объекта недвижимости с кадастровым номером 24:50:0700094:157 :

№ п/п	Наименование характеристики	Значение характеристики
1	2	3
1.	Вид объекта недвижимости	Здание
2.	Ранее присвоенный государственный учетный номер (инвентарный) здания, сооружения, объекта незавершенного строительства	—
3.	Кадастровый номер земельного участка (земельных участков), в границах которого (которых) расположены здание, сооружение, объект незавершенного строительства	24:50:0700094:93
4.	Уникальный учетный номер кадастрового квартала, в границах которого расположены здание, сооружение, объект незавершенного строительства	24:50:0700094
5.	Адрес здания, сооружения, объекта незавершенного строительства	—
5.1.	Сведения о местоположении здания, сооружения, объекта незавершенного строительства (при отсутствии адреса) в структурированном в соответствии с федеральной информационной адресной системой виде	660006, Российская Федерация, Красноярский край, Красноярск г, Базайская ул, д. 80А
5.2.	Дополнительные сведения о местоположении	—
6.	Иные сведения	—

3. Пояснения к сведениям об объекте недвижимости с кадастровым номером 24:50:0700094:157 :

1.	—
----	---

1. Сведения о характерных точках контура объекта недвижимости с кадастровым номером 24:50:0700094:169 :

Система координат		МСК-167 (24)					Зона №		4
Обозначение характерных точек границ	Содержатся в Едином государственном реестре недвижимости			Определены в ходе выполнения комплексных кадастровых работ			Метод определения координат	Формулы, примененные для расчета средней квадратической погрешности определения координат характерных точек (Mt), м, с подставленными в такие формулы значениями и итоговые (вычисленные) значения Mt, м	
	координаты, м		Радиус, м	координаты, м		Радиус, м			
	X	Y	R	X	Y	R			
1	2	3	4	5	6	7	8	9	
н168О	—	—	—	626 397,31	94 297,92	—	Метод спутниковых геодезических измерений (определений)	$\sqrt{(0,10^2 + 0,10^2)}$	
н169О	—	—	—	626 393,71	94 305,51	—			
н170О	—	—	—	626 386,49	94 302,08	—			
н171О	—	—	—	626 390,09	94 294,49	—			
н168О	—	—	—	626 397,31	94 297,92	—			

2. Сведения о характеристиках объекта недвижимости с кадастровым номером 24:50:0700094:169 :

№ п/п	Наименование характеристики	Значение характеристики
1	2	3
1.	Вид объекта недвижимости	Здание
2.	Ранее присвоенный государственный учетный номер (инвентарный) здания, сооружения, объекта незавершенного строительства	—
3.	Кадастровый номер земельного участка (земельных участков), в границах которого (которых) расположены здание, сооружение, объект незавершенного строительства	24:50:0700094:31
4.	Уникальный учетный номер кадастрового квартала, в границах которого расположены здание, сооружение, объект незавершенного строительства	24:50:0700094

1	2	3
5.	Адрес здания, сооружения, объекта незавершенного строительства	—
5.1.	Сведения о местоположении здания, сооружения, объекта незавершенного строительства (при отсутствии адреса) в структурированном в соответствии с федеральной информационной адресной системой виде	660006, Российская Федерация, Красноярский край, Красноярск г, Базайская ул, д. 70б
5.2.	Дополнительные сведения о местоположении	—
6.	Иные сведения	—

3. Пояснения к сведениям об объекте недвижимости с кадастровым номером 24:50:0700094:169 :

1.	—
----	---

1. Сведения о характерных точках контура объекта недвижимости с кадастровым номером 24:50:0700094:292 :

Система координат	<u>МСК-167 (24)</u>	Зона №	<u>4</u>
-------------------	---------------------	--------	----------

Обозначение характерных точек границ	Содержатся в Едином государственном реестре недвижимости			Определены в ходе выполнения комплексных кадастровых работ			Метод определения координат	Формулы, примененные для расчета средней квадратической погрешности определения координат характерных точек (Mt), м, с подставленными в такие формулы значениями и итоговые (вычисленные) значения Mt, м
	координаты, м		Радиус, м	координаты, м		Радиус, м		
	X	Y	R	X	Y	R		
1	2	3	4	5	6	7	8	9
н1720	—	—	—	626 511,35	94 434,20	—	Метод спутниковых геодезических измерений (определений)	$\sqrt{(0,10^2 + 0,10^2)}$
н1730	—	—	—	626 509,56	94 446,57	—		
н1740	—	—	—	626 495,36	94 444,51	—		
н1750	—	—	—	626 497,15	94 432,14	—		
н1720	—	—	—	626 511,35	94 434,20	—		

2. Сведения о характеристиках объекта недвижимости с кадастровым номером 24:50:0700094:292 :

№ п/п	Наименование характеристики	Значение характеристики
1	2	3
1.	Вид объекта недвижимости	Здание

1	2	3
2.	Ранее присвоенный государственный учетный номер (инвентарный) здания, сооружения, объекта незавершенного строительства	—
3.	Кадастровый номер земельного участка (земельных участков), в границах которого (которых) расположены здание, сооружение, объект незавершенного строительства	24:50:0700094:54
4.	Уникальный учетный номер кадастрового квартала, в границах которого расположены здание, сооружение, объект незавершенного строительства	24:50:0700094
5.	Адрес здания, сооружения, объекта незавершенного строительства	—
5.1.	Сведения о местоположении здания, сооружения, объекта незавершенного строительства (при отсутствии адреса) в структурированном в соответствии с федеральной информационной адресной системой виде	—
5.2.	Дополнительные сведения о местоположении	—
6.	Иные сведения	—

3. Пояснения к сведениям об объекте недвижимости с кадастровым номером 24:50:0700094:292 :

1.	—
----	---

1. Сведения о характерных точках контура объекта недвижимости с кадастровым номером 24:50:0700094:182 :

Система координат		МСК-167 (24)					Зона №		4
Обозначение характерных точек границ	Содержатся в Едином государственном реестре недвижимости			Определены в ходе выполнения комплексных кадастровых работ			Метод определения координат	Формулы, примененные для расчета средней квадратической погрешности определения координат характерных точек (Mt), м, с подставленными в такие формулы значениями и итоговые (вычисленные) значения Mt, м	
	координаты, м		Радиус, м	координаты, м		Радиус, м			
	X	Y	R	X	Y	R			
1	2	3	4	5	6	7	8	9	
н186О	—	—	—	626 409,75	94 328,65	—	Метод спутниковых геодезических измерений (определений)	$\sqrt{(0,10^2 + 0,10^2)}$	
н187О	—	—	—	626 402,72	94 326,05	—			
н188О	—	—	—	626 406,13	94 316,83	—			

1	2	3	4	5	6	7	8	9
н1890	—	—	—	626 413,16	94 319,43	—	Метод спутниковых геодезических измерений (определений)	$\sqrt{(0,10^2 + 0,10^2)}$
н1860	—	—	—	626 409,75	94 328,65	—		

2. Сведения о характеристиках объекта недвижимости с кадастровым номером 24:50:0700094:182 :

№ п/п	Наименование характеристики	Значение характеристики
1	2	3
1.	Вид объекта недвижимости	Здание
2.	Ранее присвоенный государственный учетный номер (инвентарный) здания, сооружения, объекта незавершенного строительства	—
3.	Кадастровый номер земельного участка (земельных участков), в границах которого (которых) расположены здание, сооружение, объект незавершенного строительства	24:50:0700094:72
4.	Уникальный учетный номер кадастрового квартала, в границах которого расположены здание, сооружение, объект незавершенного строительства	24:50:0700094
5.	Адрес здания, сооружения, объекта незавершенного строительства	—
5.1.	Сведения о местоположении здания, сооружения, объекта незавершенного строительства (при отсутствии адреса) в структурированном в соответствии с федеральной информационной адресной системой виде	660006, Российская Федерация, Красноярский край, Красноярск г, Базайская ул, д. 72б
5.2.	Дополнительные сведения о местоположении	—
6.	Иные сведения	—

3. Пояснения к сведениям об объекте недвижимости с кадастровым номером 24:50:0700094:182 :

1.	—
----	---

1. Сведения о характерных точках контура объекта недвижимости с кадастровым номером 24:50:0700094:296 :

Система координат		МСК-167 (24)					Зона №		4
Обозначение характерных точек границ	Содержатся в Едином государственном реестре недвижимости			Определены в ходе выполнения комплексных кадастровых работ			Метод определения координат	Формулы, примененные для расчета средней квадратической погрешности определения координат характерных точек (Mt), м, с подставленными в такие формулы значениями и итоговые (вычисленные) значения Mt, м	
	координаты, м		Радиус, м	координаты, м		Радиус, м			
	X	Y	R	X	Y	R			
1	2	3	4	5	6	7	8	9	
н1900	—	—	—	626 452,41	94 273,90	—	Метод спутниковых геодезических измерений (определений)	$\sqrt{(0,10^2 + 0,10^2)}$	
н1910	—	—	—	626 455,99	94 267,53	—			
н1920	—	—	—	626 463,95	94 272,00	—			
н1930	—	—	—	626 460,37	94 278,37	—			
н1900	—	—	—	626 452,41	94 273,90	—			
н1900	—	—	—	626 452,41	94 273,90	—			

2. Сведения о характеристиках объекта недвижимости с кадастровым номером 24:50:0700094:296 :

№ п/п	Наименование характеристики	Значение характеристики
1	2	3
1.	Вид объекта недвижимости	Здание
2.	Ранее присвоенный государственный учетный номер (инвентарный) здания, сооружения, объекта незавершенного строительства	—
3.	Кадастровый номер земельного участка (земельных участков), в границах которого (которых) расположены здание, сооружение, объект незавершенного строительства	24:50:0700094:74
4.	Уникальный учетный номер кадастрового квартала, в границах которого расположены здание, сооружение, объект незавершенного строительства	24:50:0700094

1	2	3
5.	Адрес здания, сооружения, объекта незавершенного строительства	660006, Российская Федерация, Красноярский край, Красноярск г, Базайская ул, д. 70а
5.1.	Сведения о местоположении здания, сооружения, объекта незавершенного строительства (при отсутствии адреса) в структурированном в соответствии с федеральной информационной адресной системой виде	—
5.2.	Дополнительные сведения о местоположении	—
6.	Иные сведения	—

3. Пояснения к сведениям об объекте недвижимости с кадастровым номером 24:50:0700094:296 :

1.	—
----	---

1. Сведения о характерных точках контура объекта недвижимости с кадастровым номером 24:50:0700094:192 :

Система координат	<u>МСК-167 (24)</u>	Зона №	<u>4</u>
-------------------	---------------------	--------	----------

Обозначение характерных точек границ	Содержатся в Едином государственном реестре недвижимости			Определены в ходе выполнения комплексных кадастровых работ			Метод определения координат	Формулы, примененные для расчета средней квадратической погрешности определения координат характерных точек (Mt), м, с подставленными в такие формулы значениями и итоговые (вычисленные) значения Mt, м
	координаты, м		Радиус, м	координаты, м		Радиус, м		
	X	Y	R	X	Y	R		
1	2	3	4	5	6	7	8	9
н1940	—	—	—	626 474,32	94 278,39	—	Метод спутниковых геодезических измерений (определений)	$\sqrt{(0,10^2 + 0,10^2)}$
н1950	—	—	—	626 486,03	94 284,79	—		
н1960	—	—	—	626 482,94	94 290,45	—		
н1970	—	—	—	626 471,22	94 284,05	—		
н1940	—	—	—	626 474,32	94 278,39	—		

2. Сведения о характеристиках объекта недвижимости с кадастровым номером 24:50:0700094:192 :

№ п/п	Наименование характеристики	Значение характеристики
1	2	3
1.	Вид объекта недвижимости	Здание

1	2	3
2.	Ранее присвоенный государственный учетный номер (инвентарный) здания, сооружения, объекта незавершенного строительства	—
3.	Кадастровый номер земельного участка (земельных участков), в границах которого (которых) расположены здание, сооружение, объект незавершенного строительства	24:50:0700094:19
4.	Уникальный учетный номер кадастрового квартала, в границах которого расположены здание, сооружение, объект незавершенного строительства	24:50:0700094
5.	Адрес здания, сооружения, объекта незавершенного строительства	—
5.1.	Сведения о местоположении здания, сооружения, объекта незавершенного строительства (при отсутствии адреса) в структурированном в соответствии с федеральной информационной адресной системой виде	660006, Российская Федерация, Красноярский край, Красноярск г, Базайская ул, д. 68а
5.2.	Дополнительные сведения о местоположении	—
6.	Иные сведения	—

3. Пояснения к сведениям об объекте недвижимости с кадастровым номером 24:50:0700094:192 :

1.	—
----	---

1. Сведения о характерных точках контура объекта недвижимости с кадастровым номером 24:50:0700094:104 :

Система координат		МСК-167 (24)					Зона №		4
Обозначение характерных точек границ	Содержатся в Едином государственном реестре недвижимости			Определены в ходе выполнения комплексных кадастровых работ			Метод определения координат	Формулы, примененные для расчета средней квадратической погрешности определения координат характерных точек (Mt), м, с подставленными в такие формулы значениями и итоговые (вычисленные) значения Mt, м	
	координаты, м		Радиус, м	координаты, м		Радиус, м			
	X	Y	R	X	Y	R			
1	2	3	4	5	6	7	8	9	
н1980	—	—	—	626 339,59	94 449,47	—	Метод спутниковых геодезических измерений (определений)	$\sqrt{(0,10^2 + 0,10^2)}$	
н1990	—	—	—	626 336,44	94 460,06	—			
н2000	—	—	—	626 328,63	94 457,73	—			

1	2	3	4	5	6	7	8	9
н2010	—	—	—	626 331,78	94 447,14	—	Метод спутниковых геодезических измерений (определений)	$\sqrt{(0,10^2 + 0,10^2)}$
н1980	—	—	—	626 339,59	94 449,47	—		

2. Сведения о характеристиках объекта недвижимости с кадастровым номером 24:50:0700094:104 :

№ п/п	Наименование характеристики	Значение характеристики
1	2	3
1.	Вид объекта недвижимости	Здание
2.	Ранее присвоенный государственный учетный номер (инвентарный) здания, сооружения, объекта незавершенного строительства	—
3.	Кадастровый номер земельного участка (земельных участков), в границах которого (которых) расположены здание, сооружение, объект незавершенного строительства	—
4.	Уникальный учетный номер кадастрового квартала, в границах которого расположены здание, сооружение, объект незавершенного строительства	24:50:0700094
5.	Адрес здания, сооружения, объекта незавершенного строительства	660006, Российская Федерация, Красноярский край, Красноярск г, Базайская ул, д. 84а
5.1.	Сведения о местоположении здания, сооружения, объекта незавершенного строительства (при отсутствии адреса) в структурированном в соответствии с федеральной информационной адресной системой виде	—
5.2.	Дополнительные сведения о местоположении	—
6.	Иные сведения	—

3. Пояснения к сведениям об объекте недвижимости с кадастровым номером 24:50:0700094:104 :

1.	—
----	---

1. Сведения о характерных точках контура объекта недвижимости с кадастровым номером 24:50:0700094:133 :

Система координат		МСК-167 (24)					Зона №		4
Обозначение характерных точек границ	Содержатся в Едином государственном реестре недвижимости			Определены в ходе выполнения комплексных кадастровых работ			Метод определения координат	Формулы, примененные для расчета средней квадратической погрешности определения координат характерных точек (Mt), м, с подставленными в такие формулы значениями и итоговые (вычисленные) значения Mt, м	
	координаты, м		Радиус, м	координаты, м		Радиус, м			
	X	Y	R	X	Y	R			
1	2	3	4	5	6	7	8	9	
н2120	—	—	—	626 330,14	94 488,55	—	Метод спутниковых геодезических измерений (определений)	$\sqrt{(0,10^2 + 0,10^2)}$	
н2130	—	—	—	626 327,77	94 499,15	—			
н2140	—	—	—	626 320,80	94 497,59	—			
н2150	—	—	—	626 323,17	94 486,99	—			
н2120	—	—	—	626 330,14	94 488,55	—			

2. Сведения о характеристиках объекта недвижимости с кадастровым номером 24:50:0700094:133 :

№ п/п	Наименование характеристики	Значение характеристики
1	2	3
1.	Вид объекта недвижимости	Здание
2.	Ранее присвоенный государственный учетный номер (инвентарный) здания, сооружения, объекта незавершенного строительства	—
3.	Кадастровый номер земельного участка (земельных участков), в границах которого (которых) расположены здание, сооружение, объект незавершенного строительства	24:50:0700103:258
4.	Уникальный учетный номер кадастрового квартала, в границах которого расположены здание, сооружение, объект незавершенного строительства	24:50:0700094

1	2	3
5.	Адрес здания, сооружения, объекта незавершенного строительства	—
5.1.	Сведения о местоположении здания, сооружения, объекта незавершенного строительства (при отсутствии адреса) в структурированном в соответствии с федеральной информационной адресной системой виде	660006, Российская Федерация, Красноярский край, Красноярск г, Базайская ул, д. 108а
5.2.	Дополнительные сведения о местоположении	—
6.	Иные сведения	—

3. Пояснения к сведениям об объекте недвижимости с кадастровым номером 24:50:0700094:133 :

1.	—
----	---

1. Сведения о характерных точках контура объекта недвижимости с кадастровым номером 24:50:0700094:121 :

Система координат	<u>МСК-167 (24)</u>	Зона №	<u>4</u>
-------------------	---------------------	--------	----------

Обозначение характерных точек границ	Содержатся в Едином государственном реестре недвижимости			Определены в ходе выполнения комплексных кадастровых работ			Метод определения координат	Формулы, примененные для расчета средней квадратической погрешности определения координат характерных точек (Mt), м, с подставленными в такие формулы значениями и итоговые (вычисленные) значения Mt, м
	координаты, м		Радиус, м	координаты, м		Радиус, м		
	X	Y	R	X	Y	R		
1	2	3	4	5	6	7	8	9
н219О	—	—	—	626 334,16	94 468,34	—	Метод спутниковых геодезических измерений (определений)	$\sqrt{(0,10^2 + 0,10^2)}$
н220О	—	—	—	626 332,27	94 477,71	—		
н221О	—	—	—	626 324,79	94 476,20	—		
н222О	—	—	—	626 326,67	94 466,83	—		
н219О	—	—	—	626 334,16	94 468,34	—		

2. Сведения о характеристиках объекта недвижимости с кадастровым номером 24:50:0700094:121 :

№ п/п	Наименование характеристики	Значение характеристики
1	2	3
1.	Вид объекта недвижимости	Здание

1	2	3
2.	Ранее присвоенный государственный учетный номер (инвентарный) здания, сооружения, объекта незавершенного строительства	—
3.	Кадастровый номер земельного участка (земельных участков), в границах которого (которых) расположены здание, сооружение, объект незавершенного строительства	24:50:0700094:284
4.	Уникальный учетный номер кадастрового квартала, в границах которого расположены здание, сооружение, объект незавершенного строительства	24:50:0700094
5.	Адрес здания, сооружения, объекта незавершенного строительства	—
5.1.	Сведения о местоположении здания, сооружения, объекта незавершенного строительства (при отсутствии адреса) в структурированном в соответствии с федеральной информационной адресной системой виде	660006, Российская Федерация, Красноярский край, Красноярск г, Базайская ул, д. 106а
5.2.	Дополнительные сведения о местоположении	—
6.	Иные сведения	—

3. Пояснения к сведениям об объекте недвижимости с кадастровым номером 24:50:0700094:121 :

1.	—
----	---

1. Сведения о характерных точках контура объекта недвижимости с кадастровым номером 24:50:0700094:120 :

Система координат		МСК-167 (24)					Зона № <u>4</u>	
Обозначение характерных точек границ	Содержатся в Едином государственном реестре недвижимости			Определены в ходе выполнения комплексных кадастровых работ			Метод определения координат	Формулы, примененные для расчета средней квадратической погрешности определения координат характерных точек (Mt), м, с подставленными в такие формулы значениями и итоговые (вычисленные) значения Mt, м
	координаты, м		Радиус, м	координаты, м		Радиус, м		
	X	Y	R	X	Y	R		
1	2	3	4	5	6	7	8	9
н2320	—	—	—	626 349,37	94 422,97	—	Метод спутниковых геодезических измерений (определений)	$\sqrt{(0,10^2 + 0,10^2)}$
н2330	—	—	—	626 345,67	94 432,85	—		
н2340	—	—	—	626 338,17	94 430,04	—		

1	2	3	4	5	6	7	8	9
н2350	—	—	—	626 341,86	94 420,17	—	Метод спутниковых геодезических измерений (определений)	$\sqrt{(0,10^2 + 0,10^2)}$
н2420	—	—	—	626 338,07	94 418,51	—		
н2410	—	—	—	626 337,55	94 419,57	—		
н2400	—	—	—	626 334,92	94 418,29	—		
н2380	—	—	—	626 336,99	94 413,58	—		
н2370	—	—	—	626 349,84	94 419,21	—		
н2360	—	—	—	626 348,60	94 422,70	—		
н2320	—	—	—	626 349,37	94 422,97	—		

2. Сведения о характеристиках объекта недвижимости с кадастровым номером 24:50:0700094:120 :

№ п/п	Наименование характеристики	Значение характеристики
1	2	3
1.	Вид объекта недвижимости	Здание
2.	Ранее присвоенный государственный учетный номер (инвентарный) здания, сооружения, объекта незавершенного строительства	—
3.	Кадастровый номер земельного участка (земельных участков), в границах которого (которых) расположены здание, сооружение, объект незавершенного строительства	24:50:0700094:67
4.	Уникальный учетный номер кадастрового квартала, в границах которого расположены здание, сооружение, объект незавершенного строительства	24:50:0700094

1	2	3
5.	Адрес здания, сооружения, объекта незавершенного строительства	—
5.1.	Сведения о местоположении здания, сооружения, объекта незавершенного строительства (при отсутствии адреса) в структурированном в соответствии с федеральной информационной адресной системой виде	660006, Российская Федерация, Красноярский край, Красноярск г, Базайская ул, д. 80б
5.2.	Дополнительные сведения о местоположении	—
6.	Иные сведения	—

3. Пояснения к сведениям об объекте недвижимости с кадастровым номером 24:50:0700094:120 :

1. —

1. Сведения о характерных точках контура объекта недвижимости с кадастровым номером 24:50:0700094:146 :

Система координат МСК-167 (24) Зона № 4

Обозначение характерных точек границ	Содержатся в Едином государственном реестре недвижимости			Определены в ходе выполнения комплексных кадастровых работ			Метод определения координат	Формулы, примененные для расчета средней квадратической погрешности определения координат характерных точек (Mt), м, с подставленными в такие формулы значениями и итоговые (вычисленные) значения Mt, м
	координаты, м		Радиус, м	координаты, м		Радиус, м		
	X	Y	R	X	Y	R		
1	2	3	4	5	6	7	8	9
н2530	—	—	—	626 494,74	94 480,97	—	Метод спутниковых геодезических измерений (определений)	$\sqrt{(0,10^2 + 0,10^2)}$
н2540	—	—	—	626 498,09	94 464,92	—		
н2550	—	—	—	626 511,79	94 467,79	—		
н2560	—	—	—	626 511,02	94 471,47	—		
н2570	—	—	—	626 507,45	94 470,72	—		
н2580	—	—	—	626 504,86	94 483,08	—		
н2530	—	—	—	626 494,74	94 480,97	—		

2. Сведения о характеристиках объекта недвижимости с кадастровым номером 24:50:0700094:146 :

№ п/п	Наименование характеристики	Значение характеристики
1	2	3
1.	Вид объекта недвижимости	Здание
2.	Ранее присвоенный государственный учетный номер (инвентарный) здания, сооружения, объекта незавершенного строительства	—
3.	Кадастровый номер земельного участка (земельных участков), в границах которого (которых) расположены здание, сооружение, объект незавершенного строительства	24:50:0700094:91
4.	Уникальный учетный номер кадастрового квартала, в границах которого расположены здание, сооружение, объект незавершенного строительства	24:50:0700094
5.	Адрес здания, сооружения, объекта незавершенного строительства	—
5.1.	Сведения о местоположении здания, сооружения, объекта незавершенного строительства (при отсутствии адреса) в структурированном в соответствии с федеральной информационной адресной системой виде	660006, Российская Федерация, Красноярский край, Красноярск г, Базайская ул, д. 94
5.2.	Дополнительные сведения о местоположении	—
6.	Иные сведения	—

3. Пояснения к сведениям об объекте недвижимости с кадастровым номером 24:50:0700094:146 :

1.	—
----	---

1. Сведения о характерных точках контура объекта недвижимости с кадастровым номером 24:50:0700094:135 :

Система координат		<u>МСК-167 (24)</u>					Зона № <u>4</u>	
Обозначение характерных точек границ	Содержатся в Едином государственном реестре недвижимости			Определены в ходе выполнения комплексных кадастровых работ			Метод определения координат	Формулы, примененные для расчета средней квадратической погрешности определения координат характерных точек (Mt), м, с подставленными в такие формулы значениями и итоговые (вычисленные) значения Mt, м
	координаты, м		Радиус, м	координаты, м		Радиус, м		
	X	Y	R	X	Y	R		
1	2	3	4	5	6	7	8	9
n259O	—	—	—	626 463,95	94 485,27	—	Метод спутниковых геодезических измерений (определений)	$\sqrt{(0,10^2 + 0,10^2)}$

1	2	3	4	5	6	7	8	9
н2600	—	—	—	626 461,37	94 497,24	—	Метод спутниковых геодезических измерений (определений)	$\sqrt{(0,10^2 + 0,10^2)}$
н2610	—	—	—	626 464,21	94 497,85	—		
н2620	—	—	—	626 463,91	94 499,22	—		
н2630	—	—	—	626 470,89	94 500,73	—		
н2640	—	—	—	626 473,77	94 487,39	—		
н2590	—	—	—	626 463,95	94 485,27	—		

2. Сведения о характеристиках объекта недвижимости с кадастровым номером 24:50:0700094:135 :

№ п/п	Наименование характеристики	Значение характеристики
1	2	3
1.	Вид объекта недвижимости	Здание
2.	Ранее присвоенный государственный учетный номер (инвентарный) здания, сооружения, объекта незавершенного строительства	—
3.	Кадастровый номер земельного участка (земельных участков), в границах которого (которых) расположены здание, сооружение, объект незавершенного строительства	24:50:0700094:87
4.	Уникальный учетный номер кадастрового квартала, в границах которого расположены здание, сооружение, объект незавершенного строительства	24:50:0700094
5.	Адрес здания, сооружения, объекта незавершенного строительства	—
5.1.	Сведения о местоположении здания, сооружения, объекта незавершенного строительства (при отсутствии адреса) в структурированном в соответствии с федеральной информационной адресной системой виде	660006, Российская Федерация, Красноярский край, Красноярск г, Базайская ул, д. 102
5.2.	Дополнительные сведения о местоположении	—
6.	Иные сведения	—

3. Пояснения к сведениям об объекте недвижимости с кадастровым номером 24:50:0700094:135 :

1.	—
----	---

1. Сведения о характерных точках контура объекта недвижимости с кадастровым номером 24:50:0700094:134 :

Система координат		МСК-167 (24)					Зона №		4
Обозначение характерных точек границ	Содержатся в Едином государственном реестре недвижимости			Определены в ходе выполнения комплексных кадастровых работ			Метод определения координат	Формулы, примененные для расчета средней квадратической погрешности определения координат характерных точек (Mt), м, с подставленными в такие формулы значениями и итоговые (вычисленные) значения Mt, м	
	координаты, м		Радиус, м	координаты, м		Радиус, м			
	X	Y	R	X	Y	R			
1	2	3	4	5	6	7	8	9	
н2650	—	—	—	626 459,29	94 506,91	—	Метод спутниковых геодезических измерений (определений)	$\sqrt{(0,10^2 + 0,10^2)}$	
н2670	—	—	—	626 457,26	94 518,44	—			
н2680	—	—	—	626 463,22	94 519,49	—			
н2690	—	—	—	626 462,01	94 526,39	—			
н2700	—	—	—	626 471,85	94 528,12	—			
н2710	—	—	—	626 472,63	94 523,71	—			
н2720	—	—	—	626 466,27	94 522,59	—			
н2730	—	—	—	626 468,74	94 508,57	—			
н2650	—	—	—	626 459,29	94 506,91	—			

2. Сведения о характеристиках объекта недвижимости с кадастровым номером 24:50:0700094:134 :

№ п/п	Наименование характеристики	Значение характеристики
1	2	3
1.	Вид объекта недвижимости	Здание
2.	Ранее присвоенный государственный учетный номер (инвентарный) здания, сооружения, объекта незавершенного строительства	—

1	2	3
3.	Кадастровый номер земельного участка (земельных участков), в границах которого (которых) расположены здание, сооружение, объект незавершенного строительства	24:50:0700094:88
4.	Уникальный учетный номер кадастрового квартала, в границах которого расположены здание, сооружение, объект незавершенного строительства	24:50:0700094
5.	Адрес здания, сооружения, объекта незавершенного строительства	—
5.1.	Сведения о местоположении здания, сооружения, объекта незавершенного строительства (при отсутствии адреса) в структурированном в соответствии с федеральной информационной адресной системой виде	—
5.2.	Дополнительные сведения о местоположении	—
6.	Иные сведения	—

3. Пояснения к сведениям об объекте недвижимости с кадастровым номером 24:50:0700094:134 :

1.	—
----	---

1. Сведения о характерных точках контура объекта недвижимости с кадастровым номером 24:50:0700094:141 :

Система координат МСК-167 (24) Зона № 4

Обозначение характерных точек границ	Содержатся в Едином государственном реестре недвижимости			Определены в ходе выполнения комплексных кадастровых работ			Метод определения координат	Формулы, примененные для расчета средней квадратической погрешности определения координат характерных точек (Mt), м, с подставленными в такие формулы значениями и итоговые (вычисленные) значения Mt, м
	координаты, м		Радиус, м	координаты, м		Радиус, м		
	X	Y	R	X	Y	R		
1	2	3	4	5	6	7	8	9
н2740	—	—	—	626 493,32	94 541,44	—	Метод спутниковых геодезических измерений (определений)	$\sqrt{(0,10^2 + 0,10^2)}$
н2750	—	—	—	626 491,20	94 550,90	—		
н2760	—	—	—	626 486,42	94 549,83	—		
н2810	—	—	—	626 488,37	94 540,33	—		

1	2	3	4	5	6	7	8	9
н2740	—	—	—	626 493,32	94 541,44	—	Метод спутниковых геодезических измерений (определений)	$\sqrt{(0,10^2 + 0,10^2)}$

2. Сведения о характеристиках объекта недвижимости с кадастровым номером 24:50:0700094:141 :

№ п/п	Наименование характеристики	Значение характеристики
1	2	3
1.	Вид объекта недвижимости	Здание
2.	Ранее присвоенный государственный учетный номер (инвентарный) здания, сооружения, объекта незавершенного строительства	—
3.	Кадастровый номер земельного участка (земельных участков), в границах которого (которых) расположены здание, сооружение, объект незавершенного строительства	24:50:0700094:86
4.	Уникальный учетный номер кадастрового квартала, в границах которого расположены здание, сооружение, объект незавершенного строительства	24:50:0700094
5.	Адрес здания, сооружения, объекта незавершенного строительства	—
5.1.	Сведения о местоположении здания, сооружения, объекта незавершенного строительства (при отсутствии адреса) в структурированном в соответствии с федеральной информационной адресной системой виде	660006, Российская Федерация, Красноярский край, Красноярск г, Базайская ул, д. 120
5.2.	Дополнительные сведения о местоположении	—
6.	Иные сведения	—

3. Пояснения к сведениям об объекте недвижимости с кадастровым номером 24:50:0700094:141 :

1.	—
----	---

1. Сведения о характерных точках контура объекта недвижимости с кадастровым номером 24:50:0700094:173 :

Система координат <u>МСК-167 (24)</u>		Зона № <u>4</u>						
Обозначение характерных точек границ	Содержатся в Едином государственном реестре недвижимости		Определены в ходе выполнения комплексных кадастровых работ		Метод определения координат	Формулы, примененные для расчета средней квадратической погрешности определения координат характерных точек (Mt), м, с подставленными в такие формулы значениями и итоговые (вычисленные) значения Mt, м		
	координаты, м		Радиус, м	координаты, м			Радиус, м	
	X	Y	R	X			Y	R

1	2	3	4	5	6	7	8	9
н2870	—	—	—	626 533,99	94 585,87	—	Метод спутниковых геодезических измерений (определений)	$\sqrt{(0,10^2 + 0,10^2)}$
н2880	—	—	—	626 526,95	94 585,01	—		
н2890	—	—	—	626 528,03	94 576,17	—		
н2900	—	—	—	626 535,08	94 577,04	—		
н2870	—	—	—	626 533,99	94 585,87	—		

2. Сведения о характеристиках объекта недвижимости с кадастровым номером 24:50:0700094:173 :

№ п/п	Наименование характеристики	Значение характеристики
1	2	3
1.	Вид объекта недвижимости	Здание
2.	Ранее присвоенный государственный учетный номер (инвентарный) здания, сооружения, объекта незавершенного строительства	—
3.	Кадастровый номер земельного участка (земельных участков), в границах которого (которых) расположены здание, сооружение, объект незавершенного строительства	24:50:0700094:553
4.	Уникальный учетный номер кадастрового квартала, в границах которого расположены здание, сооружение, объект незавершенного строительства	24:50:0700094
5.	Адрес здания, сооружения, объекта незавершенного строительства	—
5.1.	Сведения о местоположении здания, сооружения, объекта незавершенного строительства (при отсутствии адреса) в структурированном в соответствии с федеральной информационной адресной системой виде	660006, Российская Федерация, Красноярский край, Красноярск г, Базайская ул, д. 116б
5.2.	Дополнительные сведения о местоположении	—
6.	Иные сведения	—

3. Пояснения к сведениям об объекте недвижимости с кадастровым номером 24:50:0700094:173 :

1.	—
----	---

1. Сведения о характерных точках контура объекта недвижимости с кадастровым номером 24:50:0700094:112 :

Система координат		МСК-167 (24)					Зона № <u>4</u>	
Обозначение характерных точек границ	Содержатся в Едином государственном реестре недвижимости			Определены в ходе выполнения комплексных кадастровых работ			Метод определения координат	Формулы, примененные для расчета средней квадратической погрешности определения координат характерных точек (Mt), м, с подставленными в такие формулы значениями и итоговые (вычисленные) значения Mt, м
	координаты, м		Радиус, м	координаты, м		Радиус, м		
	X	Y	R	X	Y	R		
1	2	3	4	5	6	7	8	9
н3020	—	—	—	626 515,42	94 579,01	—	Метод спутниковых геодезических измерений (определений)	$\sqrt{(0,10^2 + 0,10^2)}$
н3030	—	—	—	626 507,42	94 578,16	—		
н3040	—	—	—	626 508,28	94 570,11	—		
н3050	—	—	—	626 516,28	94 570,96	—		
н3020	—	—	—	626 515,42	94 579,01	—		
н3020	—	—	—	626 515,42	94 579,01	—		

2. Сведения о характеристиках объекта недвижимости с кадастровым номером 24:50:0700094:112 :

№ п/п	Наименование характеристики	Значение характеристики
1	2	3
1.	Вид объекта недвижимости	Здание
2.	Ранее присвоенный государственный учетный номер (инвентарный) здания, сооружения, объекта незавершенного строительства	—
3.	Кадастровый номер земельного участка (земельных участков), в границах которого (которых) расположены здание, сооружение, объект незавершенного строительства	24:50:0700094:79
4.	Уникальный учетный номер кадастрового квартала, в границах которого расположены здание, сооружение, объект незавершенного строительства	24:50:0700094

1	2	3
5.	Адрес здания, сооружения, объекта незавершенного строительства	—
5.1.	Сведения о местоположении здания, сооружения, объекта незавершенного строительства (при отсутствии адреса) в структурированном в соответствии с федеральной информационной адресной системой виде	660006, Российская Федерация, Красноярский край, Красноярск г, Базайская ул, д. 116в
5.2.	Дополнительные сведения о местоположении	—
6.	Иные сведения	—

3. Пояснения к сведениям об объекте недвижимости с кадастровым номером 24:50:0700094:112 :

1.	—
----	---

1. Сведения о характерных точках контура объекта недвижимости с кадастровым номером 24:50:0700094:158 :

Система координат	<u>МСК-167 (24)</u>	Зона №	<u>4</u>
-------------------	---------------------	--------	----------

Обозначение характерных точек границ	Содержатся в Едином государственном реестре недвижимости			Определены в ходе выполнения комплексных кадастровых работ			Метод определения координат	Формулы, примененные для расчета средней квадратической погрешности определения координат характерных точек (Mt), м, с подставленными в такие формулы значениями и итоговые (вычисленные) значения Mt, м
	координаты, м		Радиус, м	координаты, м		Радиус, м		
	X	Y	R	X	Y	R		
1	2	3	4	5	6	7	8	9
н306О	—	—	—	626 505,21	94 568,10	—	Метод спутниковых геодезических измерений (определений)	$\sqrt{(0,10^2 + 0,10^2)}$
н307О	—	—	—	626 504,90	94 575,40	—		
н308О	—	—	—	626 500,29	94 575,20	—		
н309О	—	—	—	626 500,60	94 567,90	—		
н306О	—	—	—	626 505,21	94 568,10	—		

2. Сведения о характеристиках объекта недвижимости с кадастровым номером 24:50:0700094:158 :

№ п/п	Наименование характеристики	Значение характеристики
1	2	3
1.	Вид объекта недвижимости	Здание

1	2	3
2.	Ранее присвоенный государственный учетный номер (инвентарный) здания, сооружения, объекта незавершенного строительства	—
3.	Кадастровый номер земельного участка (земельных участков), в границах которого (которых) расположены здание, сооружение, объект незавершенного строительства	24:50:0700094:79
4.	Уникальный учетный номер кадастрового квартала, в границах которого расположены здание, сооружение, объект незавершенного строительства	24:50:0700094
5.	Адрес здания, сооружения, объекта незавершенного строительства	—
5.1.	Сведения о местоположении здания, сооружения, объекта незавершенного строительства (при отсутствии адреса) в структурированном в соответствии с федеральной информационной адресной системой виде	—
5.2.	Дополнительные сведения о местоположении	—
6.	Иные сведения	—

3. Пояснения к сведениям об объекте недвижимости с кадастровым номером 24:50:0700094:158 :

1.	—
----	---

1. Сведения о характерных точках контура объекта недвижимости с кадастровым номером 24:50:0700094:175 :

Система координат		МСК-167 (24)					Зона №		4
Обозначение характерных точек границ	Содержатся в Едином государственном реестре недвижимости			Определены в ходе выполнения комплексных кадастровых работ			Метод определения координат	Формулы, примененные для расчета средней квадратической погрешности определения координат характерных точек (Mt), м, с подставленными в такие формулы значениями и итоговые (вычисленные) значения Mt, м	
	координаты, м		Радиус, м	координаты, м		Радиус, м			
	X	Y	R	X	Y	R			
1	2	3	4	5	6	7	8	9	
н3220	—	—	—	626 499,33	94 569,23	—	Метод спутниковых геодезических измерений (определений)	$\sqrt{(0,10^2 + 0,10^2)}$	
н3230	—	—	—	626 498,55	94 580,05	—			
н3240	—	—	—	626 490,37	94 579,45	—			

1	2	3	4	5	6	7	8	9
н3250	—	—	—	626 491,16	94 568,63	—	Метод спутниковых геодезических измерений (определений)	$\sqrt{(0,10^2 + 0,10^2)}$
н3220	—	—	—	626 499,33	94 569,23	—		

2. Сведения о характеристиках объекта недвижимости с кадастровым номером 24:50:0700094:175 :

№ п/п	Наименование характеристики	Значение характеристики
1	2	3
1.	Вид объекта недвижимости	Здание
2.	Ранее присвоенный государственный учетный номер (инвентарный) здания, сооружения, объекта незавершенного строительства	—
3.	Кадастровый номер земельного участка (земельных участков), в границах которого (которых) расположены здание, сооружение, объект незавершенного строительства	24:50:0700094:44
4.	Уникальный учетный номер кадастрового квартала, в границах которого расположены здание, сооружение, объект незавершенного строительства	24:50:0700094
5.	Адрес здания, сооружения, объекта незавершенного строительства	—
5.1.	Сведения о местоположении здания, сооружения, объекта незавершенного строительства (при отсутствии адреса) в структурированном в соответствии с федеральной информационной адресной системой виде	660006, Российская Федерация, Красноярский край, Красноярск г, Базайская ул, д. 116г
5.2.	Дополнительные сведения о местоположении	—
6.	Иные сведения	—

3. Пояснения к сведениям об объекте недвижимости с кадастровым номером 24:50:0700094:175 :

1.	—
----	---

1. Сведения о характерных точках контура объекта недвижимости с кадастровым номером 24:50:0700094:128 :

Система координат		МСК-167 (24)					Зона №		4
Обозначение характерных точек границ	Содержатся в Едином государственном реестре недвижимости			Определены в ходе выполнения комплексных кадастровых работ			Метод определения координат	Формулы, примененные для расчета средней квадратической погрешности определения координат характерных точек (Mt), м, с подставленными в такие формулы значениями и итоговые (вычисленные) значения Mt, м	
	координаты, м		Радиус, м	координаты, м		Радиус, м			
	X	Y	R	X	Y	R			
1	2	3	4	5	6	7	8	9	
н3300	—	—	—	626 586,80	94 213,02	—	Метод спутниковых геодезических измерений (определений)	$\sqrt{(0,10^2 + 0,10^2)}$	
н3310	—	—	—	626 583,51	94 219,38	—			
н3320	—	—	—	626 575,40	94 215,20	—			
н3330	—	—	—	626 578,69	94 208,84	—			
н3300	—	—	—	626 586,80	94 213,02	—			

2. Сведения о характеристиках объекта недвижимости с кадастровым номером 24:50:0700094:128 :

№ п/п	Наименование характеристики	Значение характеристики
1	2	3
1.	Вид объекта недвижимости	Здание
2.	Ранее присвоенный государственный учетный номер (инвентарный) здания, сооружения, объекта незавершенного строительства	—
3.	Кадастровый номер земельного участка (земельных участков), в границах которого (которых) расположены здание, сооружение, объект незавершенного строительства	24:50:0700094:5
4.	Уникальный учетный номер кадастрового квартала, в границах которого расположены здание, сооружение, объект незавершенного строительства	24:50:0700094

1	2	3
5.	Адрес здания, сооружения, объекта незавершенного строительства	—
5.1.	Сведения о местоположении здания, сооружения, объекта незавершенного строительства (при отсутствии адреса) в структурированном в соответствии с федеральной информационной адресной системой виде	660006, Российская Федерация, Красноярский край, Красноярск г, Базайская ул, д. 56а
5.2.	Дополнительные сведения о местоположении	—
6.	Иные сведения	—

3. Пояснения к сведениям об объекте недвижимости с кадастровым номером 24:50:0700094:128 :

1.	—
----	---

1. Сведения о характерных точках контура объекта недвижимости с кадастровым номером 24:50:0700094:125 :

Система координат	<u>МСК-167 (24)</u>	Зона №	<u>4</u>
-------------------	---------------------	--------	----------

Обозначение характерных точек границ	Содержатся в Едином государственном реестре недвижимости			Определены в ходе выполнения комплексных кадастровых работ			Метод определения координат	Формулы, примененные для расчета средней квадратической погрешности определения координат характерных точек (Mt), м, с подставленными в такие формулы значениями и итоговые (вычисленные) значения Mt, м
	координаты, м		Радиус, м	координаты, м		Радиус, м		
	X	Y	R	X	Y	R		
1	2	3	4	5	6	7	8	9
н3450	—	—	—	626 527,93	94 232,96	—	Метод спутниковых геодезических измерений (определений)	$\sqrt{(0,10^2 + 0,10^2)}$
н3460	—	—	—	626 534,85	94 237,54	—		
н3470	—	—	—	626 529,51	94 245,62	—		
н3480	—	—	—	626 522,59	94 241,04	—		
н3450	—	—	—	626 527,93	94 232,96	—		

2. Сведения о характеристиках объекта недвижимости с кадастровым номером 24:50:0700094:125 :

№ п/п	Наименование характеристики	Значение характеристики
1	2	3
1.	Вид объекта недвижимости	Здание

1	2	3
2.	Ранее присвоенный государственный учетный номер (инвентарный) здания, сооружения, объекта незавершенного строительства	—
3.	Кадастровый номер земельного участка (земельных участков), в границах которого (которых) расположены здание, сооружение, объект незавершенного строительства	24:50:0700094:29
4.	Уникальный учетный номер кадастрового квартала, в границах которого расположены здание, сооружение, объект незавершенного строительства	24:50:0700094
5.	Адрес здания, сооружения, объекта незавершенного строительства	—
5.1.	Сведения о местоположении здания, сооружения, объекта незавершенного строительства (при отсутствии адреса) в структурированном в соответствии с федеральной информационной адресной системой виде	660006, Российская Федерация, Красноярский край, Красноярск г, Базайская ул, д. 566
5.2.	Дополнительные сведения о местоположении	—
6.	Иные сведения	—

3. Пояснения к сведениям об объекте недвижимости с кадастровым номером 24:50:0700094:125 :

1.	—
----	---

1. Сведения о характерных точках контура объекта недвижимости с кадастровым номером 24:50:0700094:231 :

Система координат МСК-167 (24) Зона № 4

Обозначение характерных точек границ	Содержатся в Едином государственном реестре недвижимости			Определены в ходе выполнения комплексных кадастровых работ			Метод определения координат	Формулы, примененные для расчета средней квадратической погрешности определения координат характерных точек (Mt), м, с подставленными в такие формулы значениями и итоговые (вычисленные) значения Mt, м
	координаты, м		Радиус, м	координаты, м		Радиус, м		
	X	Y	R	X	Y	R		
1	2	3	4	5	6	7	8	9
н3490	—	—	—	626 598,81	94 266,71	—	Метод спутниковых геодезических измерений (определений)	$\sqrt{(0,10^2 + 0,10^2)}$
н3500	—	—	—	626 597,03	94 272,38	—		
н3510	—	—	—	626 586,15	94 268,96	—		

1	2	3	4	5	6	7	8	9
н352О	—	—	—	626 587,94	94 263,29	—	Метод спутниковых геодезических измерений (определений)	$\sqrt{(0,10^2 + 0,10^2)}$
н349О	—	—	—	626 598,81	94 266,71	—		

2. Сведения о характеристиках объекта недвижимости с кадастровым номером 24:50:0700094:231 :

№ п/п	Наименование характеристики	Значение характеристики
1	2	3
1.	Вид объекта недвижимости	Здание
2.	Ранее присвоенный государственный учетный номер (инвентарный) здания, сооружения, объекта незавершенного строительства	—
3.	Кадастровый номер земельного участка (земельных участков), в границах которого (которых) расположены здание, сооружение, объект незавершенного строительства	24:50:0700094:638
4.	Уникальный учетный номер кадастрового квартала, в границах которого расположены здание, сооружение, объект незавершенного строительства	24:50:0700094
5.	Адрес здания, сооружения, объекта незавершенного строительства	660006, Российская Федерация, Красноярский край, Красноярск г, Базайская ул, д. 54, кв 1
5.1.	Сведения о местоположении здания, сооружения, объекта незавершенного строительства (при отсутствии адреса) в структурированном в соответствии с федеральной информационной адресной системой виде	—
5.2.	Дополнительные сведения о местоположении	—
6.	Иные сведения	—

3. Пояснения к сведениям об объекте недвижимости с кадастровым номером 24:50:0700094:231 :

1.	—
----	---

1. Сведения о характерных точках контура объекта недвижимости с кадастровым номером 24:50:0700094:232 :

Система координат		МСК-167 (24)					Зона №		4
Обозначение характерных точек границ	Содержатся в Едином государственном реестре недвижимости			Определены в ходе выполнения комплексных кадастровых работ			Метод определения координат	Формулы, примененные для расчета средней квадратической погрешности определения координат характерных точек (Mt), м, с подставленными в такие формулы значениями и итоговые (вычисленные) значения Mt, м	
	координаты, м		Радиус, м	координаты, м		Радиус, м			
	X	Y	R	X	Y	R			
1	2	3	4	5	6	7	8	9	
н3530	—	—	—	626 600,62	94 260,96	—	Метод спутниковых геодезических измерений (определений)	$\sqrt{(0,10^2 + 0,10^2)}$	
н3540	—	—	—	626 598,84	94 266,62	—			
н3550	—	—	—	626 587,96	94 263,20	—			
н3560	—	—	—	626 589,75	94 257,53	—			
н3530	—	—	—	626 600,62	94 260,96	—			

2. Сведения о характеристиках объекта недвижимости с кадастровым номером 24:50:0700094:232 :

№ п/п	Наименование характеристики	Значение характеристики
1	2	3
1.	Вид объекта недвижимости	Здание
2.	Ранее присвоенный государственный учетный номер (инвентарный) здания, сооружения, объекта незавершенного строительства	—
3.	Кадастровый номер земельного участка (земельных участков), в границах которого (которых) расположены здание, сооружение, объект незавершенного строительства	24:50:0700094:639
4.	Уникальный учетный номер кадастрового квартала, в границах которого расположены здание, сооружение, объект незавершенного строительства	24:50:0700094

1	2	3
5.	Адрес здания, сооружения, объекта незавершенного строительства	660006, Российская Федерация, Красноярский край, Красноярск г, Базайская ул, д. 54/2
5.1.	Сведения о местоположении здания, сооружения, объекта незавершенного строительства (при отсутствии адреса) в структурированном в соответствии с федеральной информационной адресной системой виде	—
5.2.	Дополнительные сведения о местоположении	—
6.	Иные сведения	—

3. Пояснения к сведениям об объекте недвижимости с кадастровым номером 24:50:0700094:232 :

1.	—
----	---

1. Сведения о характерных точках контура объекта недвижимости с кадастровым номером 24:50:0700094:147 :

Система координат	<u>МСК-167 (24)</u>	Зона №	<u>4</u>
-------------------	---------------------	--------	----------

Обозначение характерных точек границ	Содержатся в Едином государственном реестре недвижимости			Определены в ходе выполнения комплексных кадастровых работ			Метод определения координат	Формулы, примененные для расчета средней квадратической погрешности определения координат характерных точек (Mt), м, с подставленными в такие формулы значениями и итоговые (вычисленные) значения Mt, м
	координаты, м		Радиус, м	координаты, м		Радиус, м		
	X	Y	R	X	Y	R		
1	2	3	4	5	6	7	8	9
н3650	—	—	—	626 428,44	94 516,30	—	Метод спутниковых геодезических измерений (определений)	$\sqrt{(0,10^2 + 0,10^2)}$
н3660	—	—	—	626 437,75	94 518,51	—		
н3670	—	—	—	626 436,29	94 524,64	—		
н3680	—	—	—	626 426,98	94 522,43	—		
н3650	—	—	—	626 428,44	94 516,30	—		

2. Сведения о характеристиках объекта недвижимости с кадастровым номером 24:50:0700094:147 :

№ п/п	Наименование характеристики	Значение характеристики
1	2	3
1.	Вид объекта недвижимости	Здание

1	2	3
2.	Ранее присвоенный государственный учетный номер (инвентарный) здания, сооружения, объекта незавершенного строительства	—
3.	Кадастровый номер земельного участка (земельных участков), в границах которого (которых) расположены здание, сооружение, объект незавершенного строительства	24:50:0700094:617
4.	Уникальный учетный номер кадастрового квартала, в границах которого расположены здание, сооружение, объект незавершенного строительства	24:50:0700094
5.	Адрес здания, сооружения, объекта незавершенного строительства	—
5.1.	Сведения о местоположении здания, сооружения, объекта незавершенного строительства (при отсутствии адреса) в структурированном в соответствии с федеральной информационной адресной системой виде	660006, Российская Федерация, Красноярский край, Красноярск г, Базайская ул, д. 124/1
5.2.	Дополнительные сведения о местоположении	—
6.	Иные сведения	—

3. Пояснения к сведениям об объекте недвижимости с кадастровым номером 24:50:0700094:147 :

1.	—
----	---

1. Сведения о характерных точках контура объекта недвижимости с кадастровым номером 24:50:0700094:159 :

Система координат		МСК-167 (24)					Зона №		4
Обозначение характерных точек границ	Содержатся в Едином государственном реестре недвижимости			Определены в ходе выполнения комплексных кадастровых работ			Метод определения координат	Формулы, примененные для расчета средней квадратической погрешности определения координат характерных точек (Mt), м, с подставленными в такие формулы значениями и итоговые (вычисленные) значения Mt, м	
	координаты, м		Радиус, м	координаты, м		Радиус, м			
	X	Y	R	X	Y	R			
1	2	3	4	5	6	7	8	9	
н3790	—	—	—	626 424,53	94 289,12	—	Метод спутниковых геодезических измерений (определений)	$\sqrt{(0,10^2 + 0,10^2)}$	
н3800	—	—	—	626 430,06	94 292,99	—			
н3810	—	—	—	626 424,13	94 301,46	—			

1	2	3	4	5	6	7	8	9
н382О	—	—	—	626 418,60	94 297,59	—	Метод спутниковых геодезических измерений (определений)	$\sqrt{(0,10^2 + 0,10^2)}$
н379О	—	—	—	626 424,53	94 289,12	—		

2. Сведения о характеристиках объекта недвижимости с кадастровым номером 24:50:0700094:159 :

№ п/п	Наименование характеристики	Значение характеристики
1	2	3
1.	Вид объекта недвижимости	Здание
2.	Ранее присвоенный государственный учетный номер (инвентарный) здания, сооружения, объекта незавершенного строительства	—
3.	Кадастровый номер земельного участка (земельных участков), в границах которого (которых) расположены здание, сооружение, объект незавершенного строительства	24:50:0700094:49
4.	Уникальный учетный номер кадастрового квартала, в границах которого расположены здание, сооружение, объект незавершенного строительства	24:50:0700094
5.	Адрес здания, сооружения, объекта незавершенного строительства	—
5.1.	Сведения о местоположении здания, сооружения, объекта незавершенного строительства (при отсутствии адреса) в структурированном в соответствии с федеральной информационной адресной системой виде	660006, Российская Федерация, Красноярский край, Красноярск г, Базайская ул, д. 72Д
5.2.	Дополнительные сведения о местоположении	—
6.	Иные сведения	—

3. Пояснения к сведениям об объекте недвижимости с кадастровым номером 24:50:0700094:159 :

1.	—
----	---

1. Сведения о характерных точках контура объекта недвижимости с кадастровым номером 24:50:0700094:201 :

Система координат		МСК-167 (24)					Зона № <u>4</u>	
Обозначение характерных точек границ	Содержатся в Едином государственном реестре недвижимости			Определены в ходе выполнения комплексных кадастровых работ			Метод определения координат	Формулы, примененные для расчета средней квадратической погрешности определения координат характерных точек (Mt), м, с подставленными в такие формулы значениями и итоговые (вычисленные) значения Mt, м
	координаты, м		Радиус, м	координаты, м		Радиус, м		
	X	Y	R	X	Y	R		
1	2	3	4	5	6	7	8	9
н3860	—	—	—	626 612,26	94 221,48	—	Метод спутниковых геодезических измерений (определений)	$\sqrt{(0,10^2 + 0,10^2)}$
н3870	—	—	—	626 608,34	94 230,46	—		
н3880	—	—	—	626 601,46	94 227,46	—		
н3890	—	—	—	626 605,38	94 218,48	—		
н3860	—	—	—	626 612,26	94 221,48	—		

2. Сведения о характеристиках объекта недвижимости с кадастровым номером 24:50:0700094:201 :

№ п/п	Наименование характеристики	Значение характеристики
1	2	3
1.	Вид объекта недвижимости	Здание
2.	Ранее присвоенный государственный учетный номер (инвентарный) здания, сооружения, объекта незавершенного строительства	—
3.	Кадастровый номер земельного участка (земельных участков), в границах которого (которых) расположены здание, сооружение, объект незавершенного строительства	24:50:0700094:6
4.	Уникальный учетный номер кадастрового квартала, в границах которого расположены здание, сооружение, объект незавершенного строительства	24:50:0700094

1	2	3
5.	Адрес здания, сооружения, объекта незавершенного строительства	—
5.1.	Сведения о местоположении здания, сооружения, объекта незавершенного строительства (при отсутствии адреса) в структурированном в соответствии с федеральной информационной адресной системой виде	660006, Российская Федерация, Красноярский край, Красноярск г, Базайская ул, д. 54б
5.2.	Дополнительные сведения о местоположении	—
6.	Иные сведения	—

3. Пояснения к сведениям об объекте недвижимости с кадастровым номером 24:50:0700094:201 :

1.	—
----	---

1. Сведения о характерных точках контура объекта недвижимости с кадастровым номером 24:50:0700094:203 :

Система координат	<u>МСК-167 (24)</u>	Зона №	<u>4</u>
-------------------	---------------------	--------	----------

Обозначение характерных точек границ	Содержатся в Едином государственном реестре недвижимости			Определены в ходе выполнения комплексных кадастровых работ			Метод определения координат	Формулы, примененные для расчета средней квадратической погрешности определения координат характерных точек (Mt), м, с подставленными в такие формулы значениями и итоговые (вычисленные) значения Mt, м
	координаты, м		Радиус, м	координаты, м		Радиус, м		
	X	Y	R	X	Y	R		
1	2	3	4	5	6	7	8	9
н3900	—	—	—	626 528,41	94 303,90	—	Метод спутниковых геодезических измерений (определений)	$\sqrt{(0,10^2 + 0,10^2)}$
н3910	—	—	—	626 522,62	94 315,38	—		
н3920	—	—	—	626 516,47	94 312,28	—		
н3930	—	—	—	626 522,25	94 300,80	—		
н3900	—	—	—	626 528,41	94 303,90	—		

2. Сведения о характеристиках объекта недвижимости с кадастровым номером 24:50:0700094:203 :

№ п/п	Наименование характеристики	Значение характеристики
1	2	3
1.	Вид объекта недвижимости	Здание

1	2	3
2.	Ранее присвоенный государственный учетный номер (инвентарный) здания, сооружения, объекта незавершенного строительства	—
3.	Кадастровый номер земельного участка (земельных участков), в границах которого (которых) расположены здание, сооружение, объект незавершенного строительства	24:50:0700094:76
4.	Уникальный учетный номер кадастрового квартала, в границах которого расположены здание, сооружение, объект незавершенного строительства	24:50:0700094
5.	Адрес здания, сооружения, объекта незавершенного строительства	—
5.1.	Сведения о местоположении здания, сооружения, объекта незавершенного строительства (при отсутствии адреса) в структурированном в соответствии с федеральной информационной адресной системой виде	660006, Российская Федерация, Красноярский край, Красноярск г, Базайская ул, д. 64г
5.2.	Дополнительные сведения о местоположении	—
6.	Иные сведения	—

3. Пояснения к сведениям об объекте недвижимости с кадастровым номером 24:50:0700094:203 :

1.	—
----	---

1. Сведения о характерных точках контура объекта недвижимости с кадастровым номером 24:50:0700094:293 :

Система координат		МСК-167 (24)					Зона №		4
Обозначение характерных точек границ	Содержатся в Едином государственном реестре недвижимости			Определены в ходе выполнения комплексных кадастровых работ			Метод определения координат	Формулы, примененные для расчета средней квадратической погрешности определения координат характерных точек (Mt), м, с подставленными в такие формулы значениями и итоговые (вычисленные) значения Mt, м	
	координаты, м		Радиус, м	координаты, м		Радиус, м			
	X	Y	R	X	Y	R			
1	2	3	4	5	6	7	8	9	
н398О	—	—	—	626 640,17	94 143,88	—	Метод спутниковых геодезических измерений (определений)	$\sqrt{(0,10^2 + 0,10^2)}$	
н399О	—	—	—	626 636,29	94 152,86	—			
н400О	—	—	—	626 630,51	94 150,36	—			

1	2	3	4	5	6	7	8	9
н4010	—	—	—	626 634,38	94 141,38	—	Метод спутниковых геодезических измерений (определений)	$\sqrt{(0,10^2 + 0,10^2)}$
н3980	—	—	—	626 640,17	94 143,88	—		

2. Сведения о характеристиках объекта недвижимости с кадастровым номером 24:50:0700094:293 :

№ п/п	Наименование характеристики	Значение характеристики
1	2	3
1.	Вид объекта недвижимости	Здание
2.	Ранее присвоенный государственный учетный номер (инвентарный) здания, сооружения, объекта незавершенного строительства	—
3.	Кадастровый номер земельного участка (земельных участков), в границах которого (которых) расположены здание, сооружение, объект незавершенного строительства	24:50:0700094:573
4.	Уникальный учетный номер кадастрового квартала, в границах которого расположены здание, сооружение, объект незавершенного строительства	24:50:0700094
5.	Адрес здания, сооружения, объекта незавершенного строительства	—
5.1.	Сведения о местоположении здания, сооружения, объекта незавершенного строительства (при отсутствии адреса) в структурированном в соответствии с федеральной информационной адресной системой виде	—
5.2.	Дополнительные сведения о местоположении	—
6.	Иные сведения	—

3. Пояснения к сведениям об объекте недвижимости с кадастровым номером 24:50:0700094:293 :

1.	—
----	---

1. Сведения о характерных точках контура объекта недвижимости с кадастровым номером 24:50:0700094:637 :

Система координат		МСК-167 (24)					Зона № <u>4</u>	
Обозначение характерных точек границ	Содержатся в Едином государственном реестре недвижимости			Определены в ходе выполнения комплексных кадастровых работ			Метод определения координат	Формулы, примененные для расчета средней квадратической погрешности определения координат характерных точек (Mt), м, с подставленными в такие формулы значениями и итоговые (вычисленные) значения Mt, м
	координаты, м		Радиус, м	координаты, м		Радиус, м		
	X	Y	R	X	Y	R		
1	2	3	4	5	6	7	8	9
н402О	—	—	—	626 521,07	94 476,14	—	Метод спутниковых геодезических измерений (определений)	$\sqrt{(0,10^2 + 0,10^2)}$
н403О	—	—	—	626 521,87	94 471,12	—		
н404О	—	—	—	626 531,58	94 472,67	—		
н406О	—	—	—	626 529,33	94 486,81	—		
н407О	—	—	—	626 524,17	94 485,99	—		
н408О	—	—	—	626 524,94	94 481,58	—		
н409О	—	—	—	626 525,09	94 481,61	—		
н410О	—	—	—	626 525,89	94 476,98	—		
н402О	—	—	—	626 521,07	94 476,14	—		

2. Сведения о характеристиках объекта недвижимости с кадастровым номером 24:50:0700094:637 :

№ п/п	Наименование характеристики	Значение характеристики
1	2	3
1.	Вид объекта недвижимости	Здание
2.	Ранее присвоенный государственный учетный номер (инвентарный) здания, сооружения, объекта незавершенного строительства	—

1	2	3
3.	Кадастровый номер земельного участка (земельных участков), в границах которого (которых) расположены здание, сооружение, объект незавершенного строительства	24:50:0700094:650
4.	Уникальный учетный номер кадастрового квартала, в границах которого расположены здание, сооружение, объект незавершенного строительства	24:50:0700094
5.	Адрес здания, сооружения, объекта незавершенного строительства	—
5.1.	Сведения о местоположении здания, сооружения, объекта незавершенного строительства (при отсутствии адреса) в структурированном в соответствии с федеральной информационной адресной системой виде	—
5.2.	Дополнительные сведения о местоположении	—
6.	Иные сведения	—

3. Пояснения к сведениям об объекте недвижимости с кадастровым номером 24:50:0700094:637 :

1.	—
----	---

1. Сведения о характерных точках контура объекта недвижимости с кадастровым номером 24:50:0700094:276 :

Система координат МСК-167 (24) Зона № 4

Обозначение характерных точек границ	Содержатся в Едином государственном реестре недвижимости			Определены в ходе выполнения комплексных кадастровых работ			Метод определения координат	Формулы, примененные для расчета средней квадратической погрешности определения координат характерных точек (Mt), м, с подставленными в такие формулы значениями и итоговые (вычисленные) значения Mt, м
	координаты, м		Радиус, м	координаты, м		Радиус, м		
	X	Y	R	X	Y	R		
1	2	3	4	5	6	7	8	9
н4280	—	—	—	626 626,95	94 181,51	—	Метод спутниковых геодезических измерений (определений)	$\sqrt{(0,10^2 + 0,10^2)}$
н4290	—	—	—	626 622,53	94 193,34	—		
н4300	—	—	—	626 613,69	94 190,16	—		
н4310	—	—	—	626 617,47	94 180,02	—		

1	2	3	4	5	6	7	8	9
644	626 621,40	94 181,49	—	626 621,40	94 181,49	—	Метод спутниковых геодезических измерений (определений)	—
645	626 622,07	94 179,67	—	626 622,07	94 179,67	—		—
н4280	—	—	—	626 626,95	94 181,51	—		$\sqrt{(0,10^2 + 0,10^2)}$

2. Сведения о характеристиках объекта недвижимости с кадастровым номером 24:50:0700094:276 :

№ п/п	Наименование характеристики	Значение характеристики
1	2	3
1.	Вид объекта недвижимости	Здание
2.	Ранее присвоенный государственный учетный номер (инвентарный) здания, сооружения, объекта незавершенного строительства	—
3.	Кадастровый номер земельного участка (земельных участков), в границах которого (которых) расположены здание, сооружение, объект незавершенного строительства	24:50:0700094:17
4.	Уникальный учетный номер кадастрового квартала, в границах которого расположены здание, сооружение, объект незавершенного строительства	24:50:0700094
5.	Адрес здания, сооружения, объекта незавершенного строительства	660006, Российская Федерация, Красноярский край, Красноярск г, Базайская ул, д. 52А/1
5.1.	Сведения о местоположении здания, сооружения, объекта незавершенного строительства (при отсутствии адреса) в структурированном в соответствии с федеральной информационной адресной системой виде	—
5.2.	Дополнительные сведения о местоположении	—
6.	Иные сведения	—

3. Пояснения к сведениям об объекте недвижимости с кадастровым номером 24:50:0700094:276 :

1.	—
----	---

1. Сведения о характерных точках контура объекта недвижимости с кадастровым номером 24:50:0700094:275 :

Система координат		МСК-167 (24)					Зона №		4
Обозначение характерных точек границ	Содержатся в Едином государственном реестре недвижимости			Определены в ходе выполнения комплексных кадастровых работ			Метод определения координат	Формулы, примененные для расчета средней квадратической погрешности определения координат характерных точек (Mt), м, с подставленными в такие формулы значениями и итоговые (вычисленные) значения Mt, м	
	координаты, м		Радиус, м	координаты, м		Радиус, м			
	X	Y	R	X	Y	R			
1	2	3	4	5	6	7	8	9	
н6460	—	—	—	626 622,52	94 193,37	—	Метод спутниковых геодезических измерений (определений)	$\sqrt{(m0^2 + m1^2)} = \sqrt{(0,10^2 + 0,10^2)}$	
н6470	—	—	—	626 618,79	94 203,36	—			
н6480	—	—	—	626 615,97	94 202,31	—			
н6490	—	—	—	626 615,48	94 203,64	—			
н6500	—	—	—	626 613,89	94 203,05	—			
н6510	—	—	—	626 614,38	94 201,72	—			
н6520	—	—	—	626 609,98	94 200,07	—			
н6530	—	—	—	626 613,69	94 190,17	—			
н6460	—	—	—	626 622,52	94 193,37	—			

2. Сведения о характеристиках объекта недвижимости с кадастровым номером 24:50:0700094:275 :

№ п/п	Наименование характеристики	Значение характеристики
1	2	3
1.	Вид объекта недвижимости	Здание
2.	Ранее присвоенный государственный учетный номер (инвентарный) здания, сооружения, объекта незавершенного строительства	—

1	2	3
3.	Кадастровый номер земельного участка (земельных участков), в границах которого (которых) расположены здание, сооружение, объект незавершенного строительства	24:50:0700094:18
4.	Уникальный учетный номер кадастрового квартала, в границах которого расположены здание, сооружение, объект незавершенного строительства	24:50:0700094
5.	Адрес здания, сооружения, объекта незавершенного строительства	660006, Российская Федерация, Красноярский край, Красноярск г, Базайская ул, д. 52а/2
5.1.	Сведения о местоположении здания, сооружения, объекта незавершенного строительства (при отсутствии адреса) в структурированном в соответствии с федеральной информационной адресной системой виде	—
5.2.	Дополнительные сведения о местоположении	—
6.	Иные сведения	—

3. Пояснения к сведениям об объекте недвижимости с кадастровым номером 24:50:0700094:275 :

1.	—
----	---

1. Сведения о характерных точках контура объекта недвижимости с кадастровым номером 24:50:0700094:97 :

Система координат МСК-167 (24) Зона № 4

Обозначение характерных точек границ	Содержатся в Едином государственном реестре недвижимости			Определены в ходе выполнения комплексных кадастровых работ			Метод определения координат	Формулы, примененные для расчета средней квадратической погрешности определения координат характерных точек (Mt), м, с подставленными в такие формулы значениями и итоговые (вычисленные) значения Mt, м
	координаты, м		Радиус, м	координаты, м		Радиус, м		
	X	Y	R	X	Y	R		
1	2	3	4	5	6	7	8	9
н202О	—	—	—	626 325,78	94 510,15	—	Метод спутниковых геодезических измерений (определений)	$\sqrt{(0,10^2 + 0,10^2)}$
н203О	—	—	—	626 323,86	94 520,47	—		
н204О	—	—	—	626 317,28	94 519,25	—		
н205О	—	—	—	626 319,20	94 508,93	—		

1	2	3	4	5	6	7	8	9
н2020	—	—	—	626 325,78	94 510,15	—	Метод спутниковых геодезических измерений (определений)	$\sqrt{(0,10^2 + 0,10^2)}$

2. Сведения о характеристиках объекта недвижимости с кадастровым номером 24:50:0700094:97 :

№ п/п	Наименование характеристики	Значение характеристики
1	2	3
1.	Вид объекта недвижимости	Здание
2.	Ранее присвоенный государственный учетный номер (инвентарный) здания, сооружения, объекта незавершенного строительства	—
3.	Кадастровый номер земельного участка (земельных участков), в границах которого (которых) расположены здание, сооружение, объект незавершенного строительства	24:50:0700094:70
4.	Уникальный учетный номер кадастрового квартала, в границах которого расположены здание, сооружение, объект незавершенного строительства	24:50:0700094
5.	Адрес здания, сооружения, объекта незавершенного строительства	—
5.1.	Сведения о местоположении здания, сооружения, объекта незавершенного строительства (при отсутствии адреса) в структурированном в соответствии с федеральной информационной адресной системой виде	660006, Российская Федерация, Красноярский край, Красноярск г, Базайская ул, д. 130А
5.2.	Дополнительные сведения о местоположении	—
6.	Иные сведения	—

3. Пояснения к сведениям об объекте недвижимости с кадастровым номером 24:50:0700094:97 :

1.	—
----	---

1. Сведения о характерных точках контура объекта недвижимости с кадастровым номером 24:50:0700094:166 :

Система координат <u>МСК-167 (24)</u>		Зона № <u>4</u>						
Обозначение характерных точек границ	Содержатся в Едином государственном реестре недвижимости		Определены в ходе выполнения комплексных кадастровых работ		Метод определения координат	Формулы, примененные для расчета средней квадратической погрешности определения координат характерных точек (Mt), м, с подставленными в такие формулы значениями и итоговые (вычисленные) значения Mt, м		
	координаты, м		Радиус, м	координаты, м			Радиус, м	
	X	Y	R	X			Y	R

1	2	3	4	5	6	7	8	9
н4580	—	—	—	626 564,69	94 210,08	—	Метод спутниковых геодезических измерений (определений)	$\sqrt{(m_0^2 + m_1^2)} = \sqrt{(0,10^2 + 0,10^2)}$
н4590	—	—	626 558,09	94 206,73	—			
н4600	—	—	626 562,64	94 197,76	—			
н4610	—	—	626 569,24	94 201,11	—			
н4580	—	—	626 564,69	94 210,08	—			

2. Сведения о характеристиках объекта недвижимости с кадастровым номером 24:50:0700094:166 :

№ п/п	Наименование характеристики	Значение характеристики
1	2	3
1.	Вид объекта недвижимости	Здание
2.	Ранее присвоенный государственный учетный номер (инвентарный) здания, сооружения, объекта незавершенного строительства	—
3.	Кадастровый номер земельного участка (земельных участков), в границах которого (которых) расположены здание, сооружение, объект незавершенного строительства	24:50:0700094:58
4.	Уникальный учетный номер кадастрового квартала, в границах которого расположены здание, сооружение, объект незавершенного строительства	24:50:0700094
5.	Адрес здания, сооружения, объекта незавершенного строительства	660006, Российская Федерация, Красноярский край, Красноярск г, Базайская ул, д. 54а
5.1.	Сведения о местоположении здания, сооружения, объекта незавершенного строительства (при отсутствии адреса) в структурированном в соответствии с федеральной информационной адресной системой виде	—
5.2.	Дополнительные сведения о местоположении	—
6.	Иные сведения	—

3. Пояснения к сведениям об объекте недвижимости с кадастровым номером 24:50:0700094:166 :

1.	—
----	---

1. Сведения о характерных точках контура объекта недвижимости с кадастровым номером 24:50:0700094:285 :

Система координат		МСК-167 (24)					Зона №		4
Обозначение характерных точек границ	Содержатся в Едином государственном реестре недвижимости			Определены в ходе выполнения комплексных кадастровых работ			Метод определения координат	Формулы, примененные для расчета средней квадратической погрешности определения координат характерных точек (Mt), м, с подставленными в такие формулы значениями и итоговые (вычисленные) значения Mt, м	
	координаты, м		Радиус, м	координаты, м		Радиус, м			
	X	Y	R	X	Y	R			
1	2	3	4	5	6	7	8	9	
н3940	—	—	—	626 611,21	94 234,22	—	Метод спутниковых геодезических измерений (определений)	$\sqrt{(m0^2 + m1^2)} = \sqrt{(0,10^2 + 0,10^2)}$	
н3950	—	—	—	626 609,31	94 239,00	—			
н3960	—	—	—	626 604,13	94 236,94	—			
н3970	—	—	—	626 606,03	94 232,16	—			
н3940	—	—	—	626 611,21	94 234,22	—			

2. Сведения о характеристиках объекта недвижимости с кадастровым номером 24:50:0700094:285 :

№ п/п	Наименование характеристики	Значение характеристики
1	2	3
1.	Вид объекта недвижимости	Сооружени
2.	Ранее присвоенный государственный учетный номер (инвентарный) здания, сооружения, объекта незавершенного строительства	—
3.	Кадастровый номер земельного участка (земельных участков), в границах которого (которых) расположены здание, сооружение, объект незавершенного строительства	24:50:0700094:6
4.	Уникальный учетный номер кадастрового квартала, в границах которого расположены здание, сооружение, объект незавершенного строительства	24:50:0700094

1	2	3
5.	Адрес здания, сооружения, объекта незавершенного строительства	—
5.1.	Сведения о местоположении здания, сооружения, объекта незавершенного строительства (при отсутствии адреса) в структурированном в соответствии с федеральной информационной адресной системой виде	660006, Российская Федерация, Красноярский край, Красноярск г, Базайская ул, д. 546/1
5.2.	Дополнительные сведения о местоположении	—
6.	Иные сведения	—
3. Пояснения к сведениям об объекте недвижимости с кадастровым номером <u>24:50:0700094:285</u> :		
1.	—	

**Сведения о зданиях, сооружениях, объектах незавершенного строительства,
необходимые для исправления реестровых ошибок в сведениях об описании их местоположения**

1. Сведения о характерных точках контура _____ вид объекта недвижимости (здание, сооружение, объект незавершенного строительства)
с кадастровым номером 24:50:0700094:307 _____ :

Система координат МСК-167 (24) _____ Зона № 4 _____

Обозначение характерных точек границ	Содержатся в Едином государственном реестре недвижимости			Определены в ходе выполнения комплексных кадастровых работ			Метод определения координат	Формулы, примененные для расчета средней квадратической погрешности определения координат характерных точек (Mt), м, с подставленными в такие формулы значениями и итоговые (вычисленные) значения Mt, м
	координаты, м		Радиус, м	координаты, м		Радиус, м		
	X	Y	R	X	Y	R		
1	2	3	4	5	6	7	8	9
н4720	—	—	—	626 519,06	94 548,98	—	Метод спутниковых геодезических измерений (определений)	$\sqrt{(m0^2 + m1^2)} = \sqrt{(0,10^2 + 0,10^2)}$
н4730	—	—	—	626 517,18	94 557,95	—		
н4740	—	—	—	626 504,96	94 555,38	—		
н4760	—	—	—	626 506,84	94 546,41	—		
н4720	—	—	—	626 519,06	94 548,98	—		

2. Иные сведения об объекте недвижимости с кадастровым номером 24:50:0700094:307 _____ :

1. _____

3. Пояснения к сведениям об объекте недвижимости с кадастровым номером 24:50:0700094:307 _____ :

1. _____

1. Сведения о характерных точках контура _____								
с кадастровым номером _____ 24:50:0700094:190 _____ : вид объекта недвижимости (здание, сооружение, объект незавершенного строительства)								
Система координат _____ МСК-167 (24)						Зона № _____ 4		
Обозначение характерных точек границ	Содержатся в Едином государственном реестре недвижимости			Определены в ходе выполнения комплексных кадастровых работ			Метод определения координат	Формулы, примененные для расчета средней квадратической погрешности определения координат характерных точек (Mt), м, с подставленными в такие формулы значениями и итоговые (вычисленные) значения Mt, м
	координаты, м		Радиус, м	координаты, м		Радиус, м		
	X	Y	R	X	Y	R		
1	2	3	4	5	6	7	8	9
н8290	—	—	—	626 407,22	94 339,84	—	Метод спутниковых геодезических измерений (определений)	$\sqrt{(m0^2 + m1^2)} = \sqrt{(0,10^2 + 0,10^2)}$
н8300	—	—	—	626 402,81	94 350,98	—		
н8310	—	—	—	626 393,90	94 347,45	—		
н8320	—	—	—	626 396,69	94 340,44	—		
н8330	—	—	—	626 394,40	94 339,52	—		
н8340	—	—	—	626 396,01	94 335,41	—		
н8290	—	—	—	626 407,22	94 339,84	—		
2. Иные сведения об объекте недвижимости с кадастровым номером _____ 24:50:0700094:190 _____ :								
1.	_____							
3. Пояснения к сведениям об объекте недвижимости с кадастровым номером _____ 24:50:0700094:190 _____ :								
1.	_____							

Схема границ земельных участков



Масштаб 1:3 300

Схема границ земельных участков

Условные обозначения:













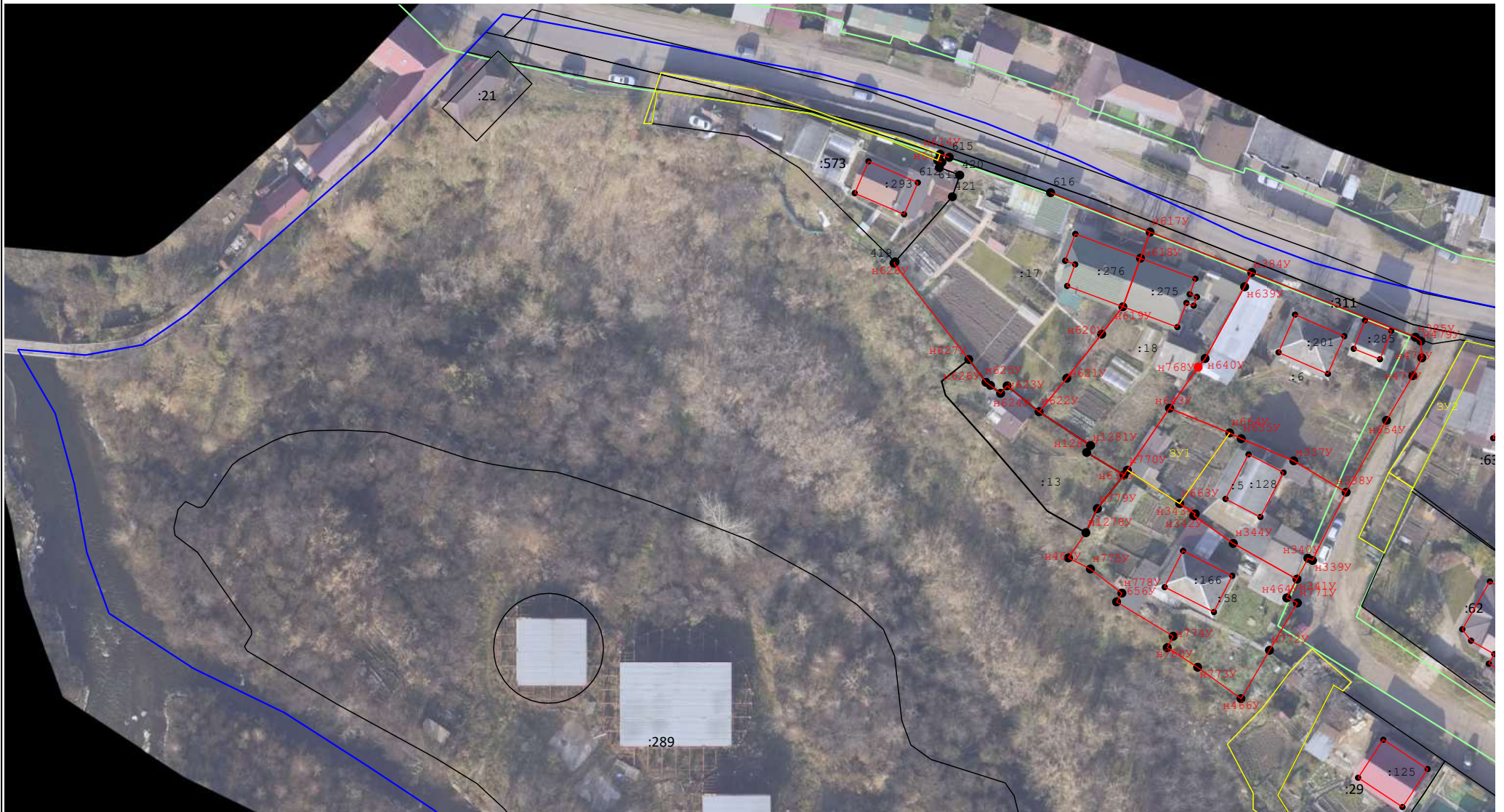
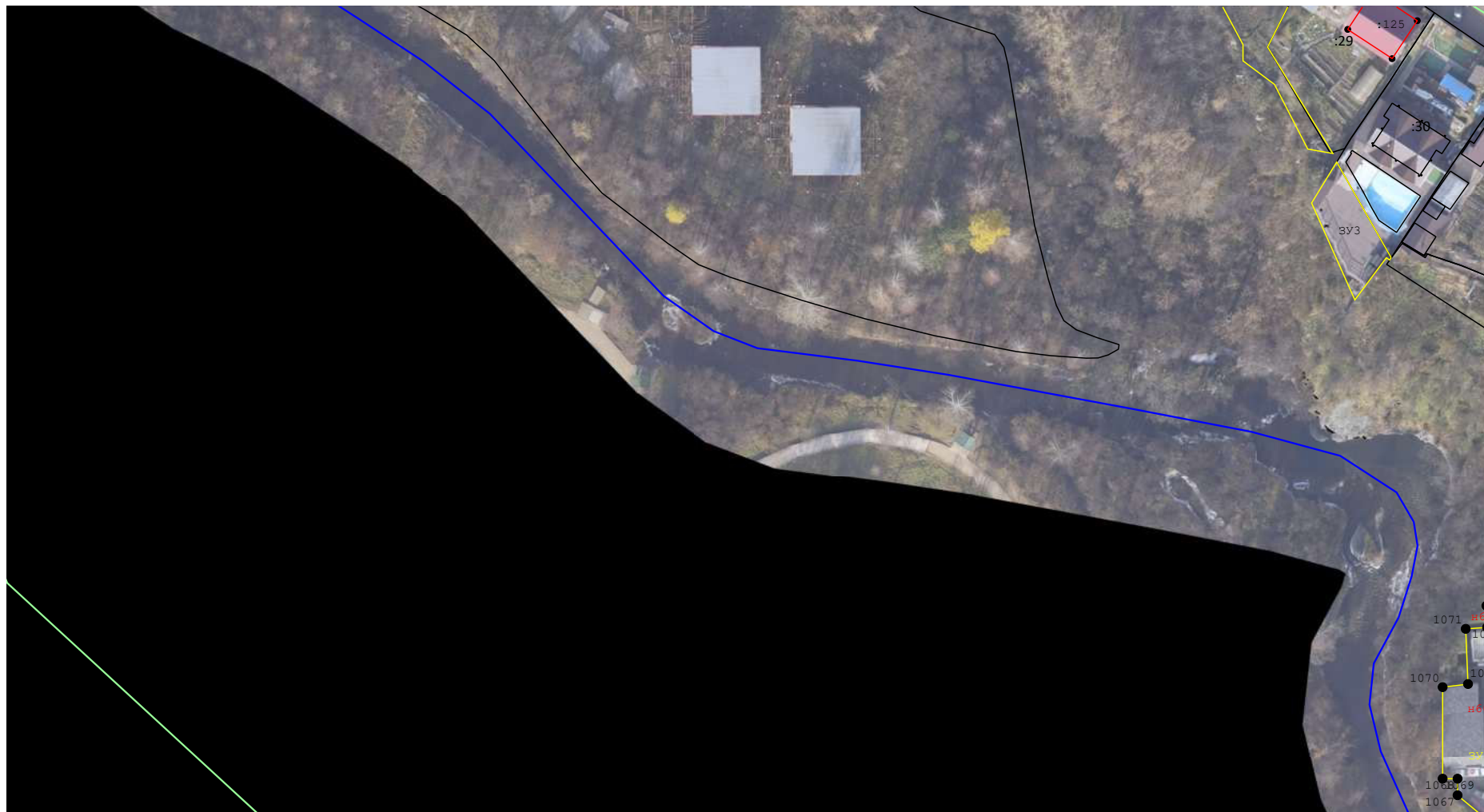
-  - Существующая часть границы земельного участка. Часть контура здания, сооружения, объекта незавершенного строительства, образованного проекцией существующей наземной конструктивной конструкции
-  - Вновь образованная или уточненная часть границы земельного участка. Часть контура здания, сооружения, объекта незавершенного строительства, образованного проекцией новой наземной конструктивной конструкции
-  - Обозначение характерной точки границ земельного участка, местоположение которой не изменилось или было уточнено в результате комплексных кадастровых работ
-  - Обозначение новой характерной точки границ земельного участка
-  - Обозначение прекращающей существование характерной точки границ земельного участка"
-  - Кадастровый номер объекта недвижимости
-  - Кадастровый номер квартала
-  - Граница кадастрового квартала
-  - Характерная точка границы земельного участка, сведения ЕГРН о которой соответствуют требованиям, установленным в соответствии с частью 13 статьи 22 Федерального закона от 13 июля 2015 г. N 218-ФЗ "О государственной регистрации недвижимости"
-  - Характерная точка контура здания, сооружения, объекта незавершенного строительства
-  - Красные линии
-  - Граница земельного участка самовольно занятого

Схема границ земельных участков




Масштаб 1:1 000

Схема границ земельных участков



Масштаб 1:1 100

Схема границ земельных участков



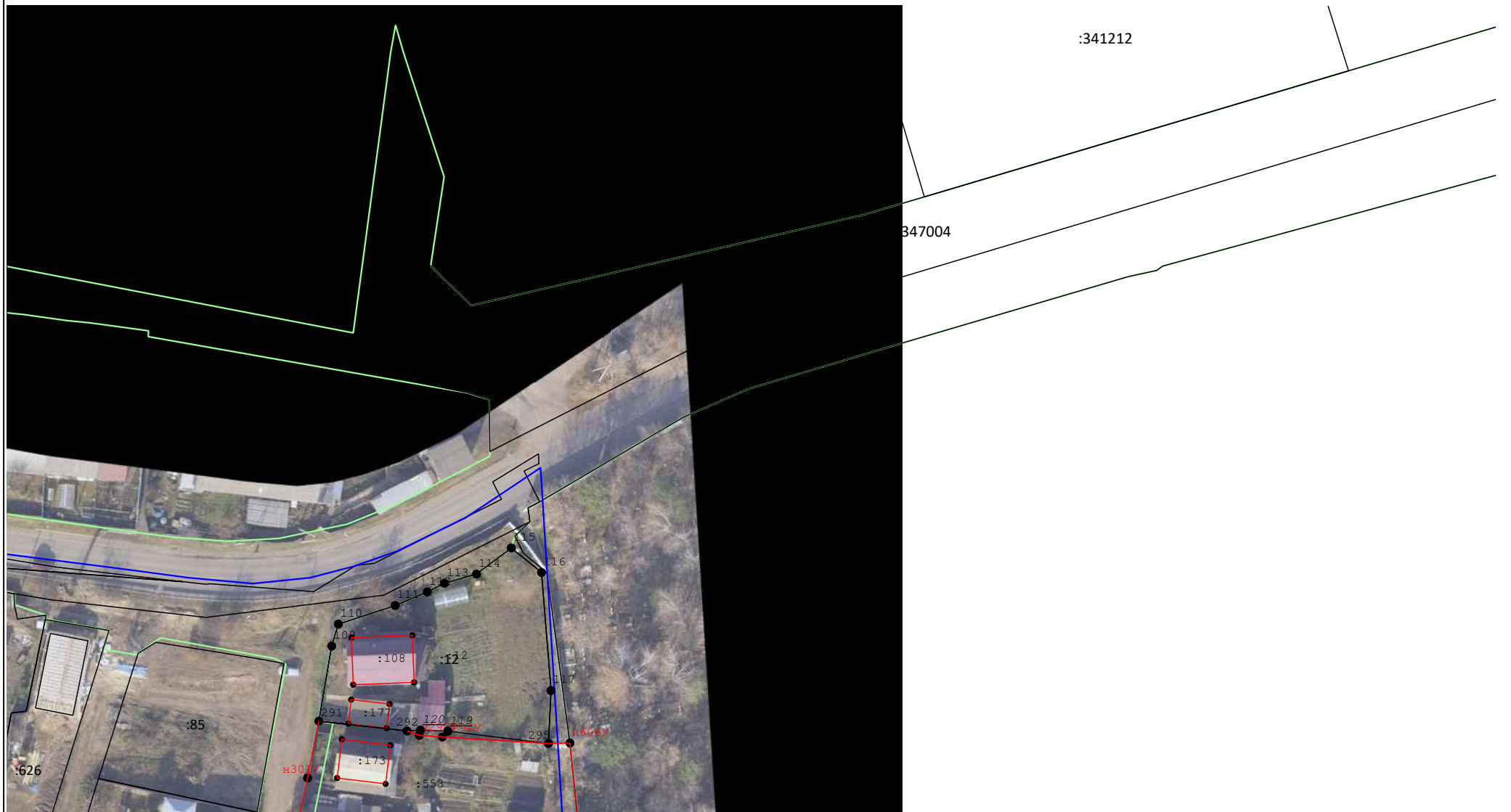
Масштаб 1:1 000

Схема границ земельных участков



Масштаб 1:1 000

Схема границ земельных участков



Масштаб 1:1 000

Схема границ земельных участков



:340389

Масштаб 1:1 000

Схема границ земельных участков




Масштаб 1:1 000

Схема границ земельных участков



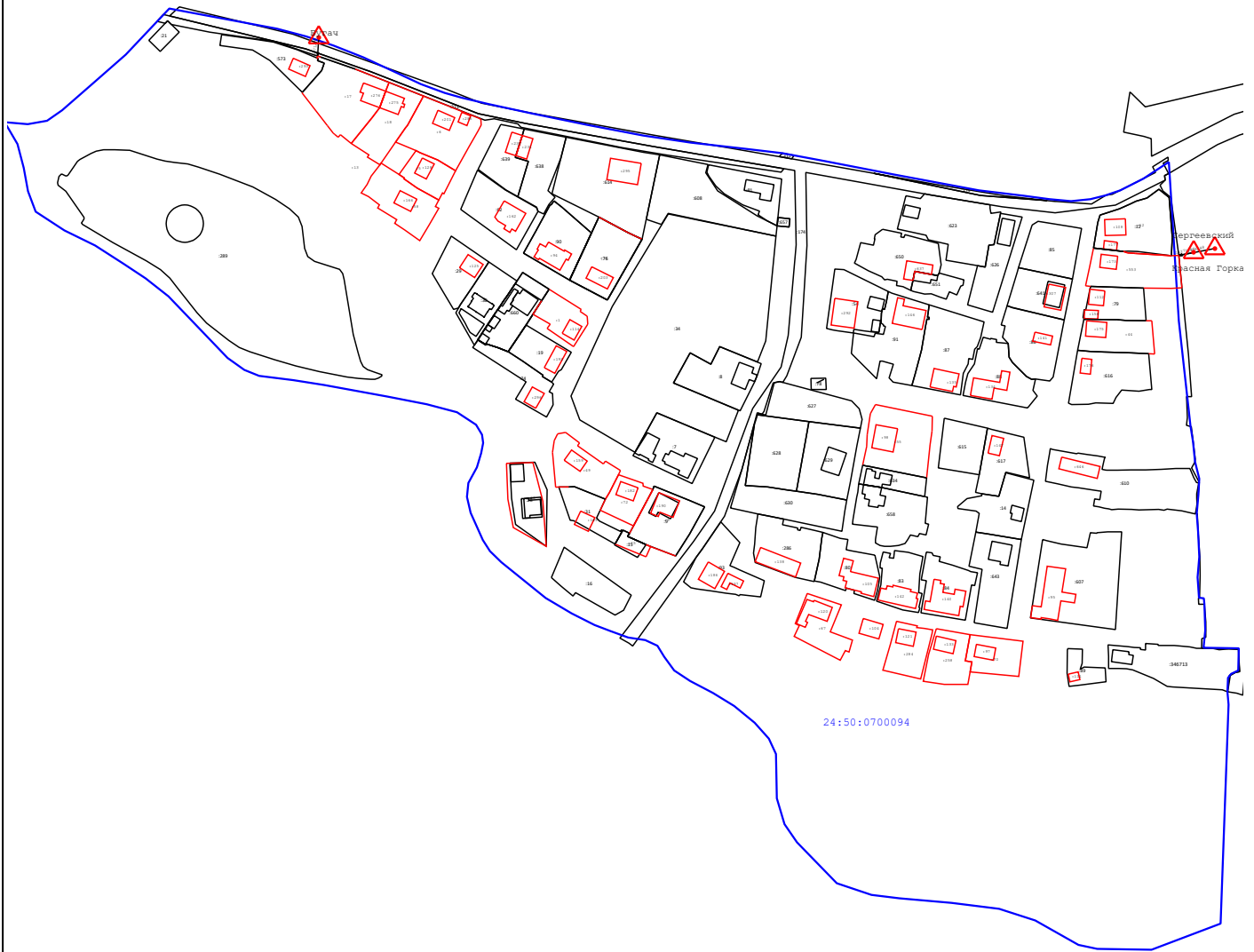
Масштаб 1:1 000

Схема границ земельных участков












Масштаб 1:1 000

Схема геодезических построений



Условные обозначения:

-  - Пункт государственной геодезической сети
-  - Направления геодезических построений при определении координат характерных точек границ земельного участка
-  - часть границы, сведения ЕГРН о которой позволяют однозначно определить ее положение на местности
-  - часть границы, местоположение которой определено при выполнении кадастровых работ
-  - Характерная точка границы, сведения о которой позволяют однозначно определить ее положение на местности
-  - Характерная точка контура здания, сооружения, объекта незавершенного строительства
-  - Кадастровый номер объекта недвижимости
-  - Обозначение характерной точки границ земельного участка, местоположение которой не изменилось или было уточнено в результате комплексных кадастровых работ
-  - Обозначение новой характерной точки границ земельного участка