

# КАРТА-ПЛАН ТЕРРИТОРИИ

## Пояснительная записка

**1. Сведения о территории выполнения комплексных кадастровых работ:** 24:50:0300170, Красноярский край, муниципальное образование город Красноярск

(наименование субъекта Российской Федерации, муниципального образования, населенного пункта, уникальные учетные номера кадастровых кварталов, иные сведения, позволяющие определить местоположение территории, на которой выполняются комплексные кадастровые работы, например, наименование садоводческого или огороднического некоммерческого товарищества, гаражного кооператива, элемента планировочной структуры)

**2. Основания выполнения комплексных кадастровых работ:**

Наименование, дата и номер документа, на основании которого выполняются комплексные кадастровые работы: Соглашение о предоставлении из федерального бюджета субсидий, в том числе грантов в форме субсидий, юридическим лицам, индивидуальным предпринимателям, а также физическим лицам, "30" января 2026 г. , 321-20-2026-006

**3. Дата подготовки карты-плана территории:** "26" марта 2026 г.

**4. Сведения о заказчике(ах) комплексных кадастровых работ:**

В отношении юридического лица, органа местного самоуправления муниципального района, муниципального округа или городского округа либо уполномоченного исполнительного органа государственной власти субъекта Российской Федерации:

полное или сокращенное (в случае, если имеется) наименование: Управление Росреестра по Красноярскому краю

основной государственный регистрационный номер: 1042402980290

идентификационный номер налогоплательщика: 2466124510

В отношении физического лица или представителя физических или юридических лиц:

фамилия, имя, отчество (последнее - при наличии): -

страховой номер индивидуального лицевого счета в системе обязательного пенсионного страхования Российской Федерации (СНИЛС): -

Наименование и реквизиты документа, подтверждающие полномочия представителя заказчика(ов) комплексных кадастровых работ: -

Адрес электронной почты (для направления уведомления о результатах внесения сведений в Единый государственный реестр недвижимости): 24\_upr@rosreestr.ru

**5. Сведения об исполнителе комплексных кадастровых работ:**

Полное или сокращенное (в случае, если имеется) наименование и адрес юридического лица, с которым заключен государственный или муниципальный контракт либо договор подряда на выполнение комплексных кадастровых работ: Филиал ППК "Роскадастр" по Красноярскому краю, 660020, Красноярский край, г. Красноярск, ул. Петра Подзолкова, д. 3

Фамилия, имя, отчество кадастрового инженера (последнее - при наличии): Кобыжаков Олег Любимович и основной государственный регистрационный номер кадастрового инженера индивидуального предпринимателя (ОГРНИП): -

Страховой номер индивидуального лицевого счета в системе обязательного пенсионного страхования Российской Федерации (СНИЛС) кадастрового инженера: 099-544-323 15

Уникальный реестровый номер кадастрового инженера в реестре саморегулируемой организации кадастровых инженеров и дата внесения сведений о физическом лице в такой реестр: 1651, 2016-10-11

Полное или (в случае, если имеется) сокращенное наименование саморегулируемой организации кадастровых инженеров, членом которой является кадастровый инженер: Ассоциация "БОКИ"

Контактный телефон: +79639569996

Почтовый адрес и адрес электронной почты, по которым осуществляется связь с кадастровым инженером: Г.О. ГОРОД КРАСНОЯРСК, Г КРАСНОЯРСК, УЛ ПЕТРА ПОДЗОЛКОВА, Д. 3 filial@24.kadastr.ru

**6. Перечень документов, использованных при подготовке карты-плана территории**

№ п/п	Реквизиты документа				
	Вид	Дата	Номер	Наименование	Иные сведения
1	2	3	4	5	6
1	Иной документ	07.07.2015	В-122	Решение Красноярского городского Совета депутатов "Об утверждении Правил землепользования"	-
2	Иной документ	01.01.2026	б/н	Цифровой ортофотоплан местности 1:500	-
3	Кадастровый план территории	24.02.2026	КУВИ-001/2026-24126377	Кадастровый план территории кадастрового квартала 24:50:0300170	-
4	Иной документ	18.03.2026	б/н	Выписка о пунктах ГГС	-

**7. Пояснения к карте-плану территории**

1. Комплексные кадастровые работы (далее - ККР) выполнены публично-правовой компанией «Роскадастр» (ППК «Роскадастр») в соответствии с Соглашением о предоставлении из федерального бюджета субсидий, в том числе грантов в форме субсидий, юридическим лицам, индивидуальным предпринимателям, а также физическим лицам от 30.01.2026 № 321-20-2026-006г. Территория выполнения работ: Красноярский край, муниципальное образование г. Красноярск, кадастровый квартал 24:50:0300170.

При подготовке карты (плана) территории (далее – КПТР) проведен анализ материалов землеустроительной документации, сведений Единого государственного реестра недвижимости (далее - ЕГРН) в виде кадастровых планов территории (далее – КПТ) и выписок из ЕГРН. В результате проведенного анализа выявлено, что по состоянию на 24.02.2026г. в кадастровом квартале (далее – КК) содержатся сведения о 92 земельных участках (далее - ЗУ) и 97 объектах капитального строительства (далее - ОКС).

КПТР разработана в соответствии с правилами землепользования и застройки городского округа город Красноярск, утвержденные Решением Красноярского городского Совета депутатов от 07.07.2015 №В-122. Источник официального опубликования: «Городские новости» №102 от 15.07.2015 (первоначальный текст документа). Изменения, внесенные Решением от 16.12.2025 №12-162, опубликованы в сетевом издании "Официальный интернет-портал правовой информации города Красноярска" (PRAVO-ADMKRSK.RU) (опубликовано на Официальном интернет-портале правовой информации города Красноярска <http://pravo-admkrsk.ru> - 24.12.2025).

Кадастровые работы проводились в соответствии с требованиями к точности и методам определения координат характерных точек границ ЗУ, а также контура здания, сооружения или объекта незавершенного строительства на ЗУ установленными Приказом от 23 октября 2020г. № П/0393 Министерства экономического развития РФ «Об утверждении требований к точности и методам определения координат характерных точек границ земельного участка, требований к точности и методам определения координат характерных точек контура здания, сооружения или объекта незавершенного строительства на земельном участке, а также требований к определению площади здания, сооружения и помещения, машино-места».

На территории КК в результате выполнения ККР осуществлено:

- уточнение местоположения границ ЗУ - 46 ед.;
- исправление реестровых ошибок в сведениях ЕГРН о местоположении границ ЗУ – 13 ед.;
- уточнение местоположения на ЗУ ОКС - 40 ед.;
- исправление реестровых ошибок в сведениях ЕГРН о местоположении границ ОКС - 26 ед.

Сведения об уточняемых ЗУ

В соответствии с п.1 ст.42.8 221-ФЗ «О кадастровой деятельности» от 24.07.2007г. (далее - 221-ФЗ) выполнение ККР по уточнению местоположения границ ЗУ осуществляется по правилам, предусмотренным ч.1.1 ст.43 Федерального закона от 13.07.2015 года № 218-ФЗ «О государственной регистрации недвижимости» 46 ЗУ с кадастровыми номерами: 24:50:0300170:5, 24:50:0300170:25, 24:50:0300170:28, 24:50:0300170:32, 24:50:0300170:33, 24:50:0300170:36, 24:50:0300170:37, 24:50:0300170:39, 24:50:0300170:40, 24:50:0300170:43, 24:50:0300170:44, 24:50:0300170:45, 24:50:0300170:46, 24:50:0300170:47, 24:50:0300170:52, 24:50:0300170:53, 24:50:0300170:55, 24:50:0300170:56, 24:50:0300170:57, 24:50:0300170:58, 24:50:0300170:59, 24:50:0300170:60, 24:50:0300170:61, 24:50:0300170:63, 24:50:0300170:64, 24:50:0300170:65, 24:50:0300170:66, 24:50:0300170:67, 24:50:0300170:197, 24:50:0300170:211, 24:50:0300170:215, 24:50:0300170:217, 24:50:0300170:218, 24:50:0300170:222, 24:50:0300170:230, 24:50:0300170:318, 24:50:0300170:319, 24:50:0300170:322, 24:50:0300170:325, 24:50:0300170:332, 24:50:0300170:336, 24:50:0300170:341, 24:50:0300170:342, 24:50:0300170:364, 24:50:0300170:365, 24:50:0300170:688.

Из них площадь 41 ЗУ не изменена либо изменена в пределах 10% от площади ЗУ, сведения о которой

## 7. Пояснения к карте-плану территории

относительно этого ЗУ содержатся в ЕГРН. В отношении ЗУ 24:50:0300170:28, 24:50:0300170:60, 24:50:0300170:66, 24:50:0300170:336, 24:50:0300170:365 при уточнении площадь уменьшается более чем на 10% (объекты в проект КПТР включены предварительно). Будут включены в КПТР при наличии письменного согласия правообладателя ЗУ с результатами ККР (п.5 ст. 42.8 221-ФЗ).

Сведения об уточняемых ЗУ, необходимые для исправления РО в сведениях о местоположении их границ. При выполнении ККР были выявлены и устранены реестровые ошибки в описании местоположения границ в отношении 13 ЗУ с кадастровыми номерами: 24:50:0300170:15, 24:50:0300170:16, 24:50:0300170:19, 24:50:0300170:30, 24:50:0300170:31, 24:50:0300170:34, 24:50:0300170:48, 24:50:0300170:54, 24:50:0300170:208, 24:50:0300170:214, 24:50:0300170:228, 24:50:0300170:245, 24:50:0300170:337 - границы ЗУ установлены по фактическому использованию, а также устранены области чересполосицы. Площадь ЗУ не изменена либо изменена в пределах 10% от площади ЗУ, сведения о которой относительно этого ЗУ содержатся в ЕГРН (содержались в ЕГРН до уточнения границ земельного участка, если при таком уточнении границ была допущена ошибка, указанная в ч. 3 ст. 61 221-ФЗ).

Не включены в КПТР 33 ЗУ по следующим причинам:

- 24 ЗУ с кадастровыми номерами: 24:50:0200032:108, 24:50:0200032:263, 24:50:0300170:35, 24:50:0300170:221, 24:50:0300170:315, 24:50:0300170:362, 24:50:0300170:681, 24:50:0300170:683, 24:50:0300170:692, 24:50:0300170:697, 24:50:0300170:700, 24:50:0300170:704, 24:50:0300170:705, 24:50:0300170:706, 24:50:0300170:707, 24:50:0300170:710, 24:50:0300170:711, 24:50:0300170:714, 24:50:0300170:715, 24:50:0300170:716, 24:50:0300170:717, 24:50:0300170:723, 24:50:0300170:724 - остаются в исходных границах. При анализе КПТ в отношении 21 ЗУ есть основания полагать, что местоположение границ в ЕГРН не соответствует фактическим границам, однако в рамках ККР однозначно установить причины такого несоответствия («самозахват» территории, возможная реестровая ошибка, земельный спор) и верно установить границы не представляется возможным. В отношении ЗУ 24:50:0300170:362, 24:50:0300170:712, 24:50:0300170:717 не выявлено наличие РО.

- 1 ЗУ с кадастровым номером: 24:50:0300170:699 – территориально расположен в КК 24:50:0300209 – данные поданы на верификацию.

- 2 ЗУ с кадастровыми номерами: 24:50:0300170:3, 24:50:0300170:62 – не включены в КПТР в связи с невозможностью определить фактическое местоположение на местности.

- 2 ЗУ с кадастровыми номерами: 24:50:0300170:20, 24:50:0300170:42 – не включены в КПТР в связи с невозможностью определить фактическое местоположение на местности. Информация об участках направлена в органы местного самоуправления для рассмотрения на возможность снятия с государственного кадастрового учета (далее – ГКУ) в рамках положений ч. 3 ст. 70 218-ФЗ.

- 4 ЗУ с кадастровыми номерами: 24:50:0300170:38, 24:50:0300170:50, 24:50:0300170:321, 24:50:0300170:338 - невозможно уточнить, т.к. происходит пересечение с другими ЗУ, включенными в состав КПТР и сформированными под двухуровневыми гаражами:

24:50:0300170:38 – пересекается с ЗУ 24:50:0300170:59

24:50:0300170:50 – пересекается с ЗУ 24:50:0300170:53

24:50:0300170:321 – пересекается с ЗУ 24:50:0300170:39

24:50:0300170:338 – пересекается с ЗУ 24:50:0300170:54

Описание местоположения ОКС на ЗУ

В результате выполнения ККР в соответствии с ч.1, п.2 ч.2 ст.42.1 221-ФЗ были уточнены границы 40 ОКС с кадастровыми номерами: 24:50:0000000:21839, 24:50:0300170:68, 24:50:0300170:70, 24:50:0300170:72, 24:50:0300170:73, 24:50:0300170:74, 24:50:0300170:76, 24:50:0300170:78, 24:50:0300170:79, 24:50:0300170:82, 24:50:0300170:85, 24:50:0300170:87, 24:50:0300170:92, 24:50:0300170:105, 24:50:0300170:133, 24:50:0300170:136, 24:50:0300170:141, 24:50:0300170:143, 24:50:0300170:147, 24:50:0300170:149, 24:50:0300170:156, 24:50:0300170:157, 24:50:0300170:198, 24:50:0300170:203, 24:50:0300170:204, 24:50:0300170:216, 24:50:0300170:224, 24:50:0300170:244, 24:50:0300170:247, 24:50:0300170:268, 24:50:0300170:304, 24:50:0300170:348, 24:50:0300170:686, 24:50:0300170:709, 24:50:0300170:201, 24:50:0300170:213, 24:50:0300170:476, 24:50:0300170:680, 24:50:0300170:693, 24:50:0300170:698. Уточнение местоположения ОКС осуществлялось при выполнении геодезических работ, с учетом установленной нормативной точности по наружным стенам без изменения основных характеристик.

Сведения об ОКС, необходимые для исправления РО в сведениях об описании их местоположения

При выполнении ККР в отношении 26 ОКС с кадастровым номером: 24:50:0000000:177065, 24:50:0300170:223, 24:50:0300170:225, 24:50:0300170:226, 24:50:0300170:229, 24:50:0300170:231, 24:50:0300170:232, 24:50:0300170:234, 24:50:0300170:235, 24:50:0300170:237, 24:50:0300170:239, 24:50:0300170:240, 24:50:0300170:241, 24:50:0300170:242, 24:50:0300170:243, 24:50:0300170:246, 24:50:0300170:320, 24:50:0300170:323, 24:50:0300170:324, 24:50:0300170:326, 24:50:0300170:327, 24:50:0300170:328, 24:50:0300170:333, 24:50:0300170:334, 24:50:0300170:335, 24:50:0300170:339 было выявлено несоответствие фактического местоположения контура контуру, сведения о котором содержатся в

## 7. Пояснения к карте-плану территории

ЕГРН. Данное несоответствие квалифицировано как реестровая ошибка. Исправление реестровых ошибок в описании местоположения ОКС осуществлено в соответствии с ч.1, п.2 ч.2 ст.42.1 221-ФЗ.

Не включены в КПТР 31 ОКС по следующим причинам:

- остаются в своих границах 29 ОКС с кадастровыми номерами: 24:50:0300170:152, 24:50:0300170:291, 24:50:0300170:684, 24:50:0300170:695, 24:50:0300170:702, 24:50:0300170:703, 24:50:0300170:713, 24:50:0300170:718, 24:50:0300170:719, 24:50:0300170:720, 24:50:0300170:721, 24:50:0300170:722, 24:50:0000000:175778, 24:50:0300170:233, 24:50:0300170:236, 24:50:0300170:238, 24:50:0300170:314, 24:50:0300170:330, 24:50:0300170:340, 24:50:0300170:361, 24:50:0300170:682, 24:50:0300170:685, 24:50:0300170:687, 24:50:0300170:689, 24:50:0300170:690, 24:50:0300170:691, 24:50:0300170:694, 24:50:0300170:701, 24:50:0300170:708. В отношении 22 ОКС есть основания полагать, что местоположение границ в ЕГРН не соответствует фактическим границам, однако в рамках ККР однозначно установить имеет ли место быть реестровая ошибка и верно установить границы не представляется возможным. В отношении ОКС 24:50:0300170:152, 24:50:0000000:175778, 24:50:0300170:236, 24:50:0300170:340, 24:50:0300170:361, 24:50:0300170:682, 24:50:0300170:690 - не выявлено наличие РО в сведениях ЕГРН.

- 2 ОКС с кадастровыми номерами: 24:50:0300170:86, 24:50:0300170:90 – не обнаружены в результате натурального осмотра местности. Сведения о правах отсутствуют – будет направлено письмо на снятие с ГКУ.

Обращаем внимание, на следующее:

– ОКС 24:50:0300170:74, 24:50:0300170:147, 24:50:0300170:149, 24:50:0300170:224, 24:50:0300170:709, 24:50:0300170:229, 24:50:0300170:240 пересекаются с ОКС 24:50:0300170:246, 24:50:0300170:680, 24:50:0300170:268, 24:50:0300170:335, 24:50:0300170:239, 24:50:0300170:694, 24:50:0300170:323 – данное обстоятельство не является препятствием в осуществлении ГКУ, т.к. объекты являются двухуровневыми гаражами. ОКС 24:50:0300170:232 пересекается с линейным объектом - ОКС 24:50:0300170:330 - не является препятствием в осуществлении ГКУ.

– под ОКС с кадастровыми номерами: 24:50:0300170:85, 24:50:0300170:198 ЗУ не сформирован – по данной территории сформирован запрос в ОМС в соответствии с ч. 4.1 ст. 42.6 №221-ФЗ.

– ОКС 24:50:0300170:72, 24:50:0300170:147, 24:50:0300170:224, 24:50:0300170:213, 24:50:0300170:223, 24:50:0300170:324, 24:50:0300170:335, 24:50:0300170:680 - выходят за пределы указанных в семантике ЗУ. Данное обстоятельство связано с невозможностью увеличения площади ЗУ, на которых расположены ОКС.

При этом эти территории не попадают под действие положений по ст. 42.1 и 42.8 221-ФЗ.

– При уточнении ЗУ с кадастровым номером 24:50:0300170:5 выявлено пересечение фактических границ участка с границами ЗУ с КН 24:50:0000000:152466 - участок, проходящий через несколько КК. Письмо-поручение направлено в Управление Росреестра по Красноярскому краю, для решения вопроса о необходимости устранения РО в сведениях ЕГРН.

**Сведения о пунктах геодезической сети и средствах измерений**

**1. Сведения о пунктах геодезической сети:**

№ п/п	Вид геодезической сети	Название пункта геодезической сети и тип знака	Система координат пункта геодезической сети	Координаты пункта, м		Дата обследования "18" марта 2026 г.		
						Сведения о состоянии		
				Х	У	наружного знака пункта	центра пункта	марки центра пункта
1	2	3	4	5	6	7	8	9
1	ГГС, 2	Бугач, пир.	МСК-167	635597.44	94689.09	Утрачен	Сохранился	Сохранился
2	ГГС, 2	Красная Горка, пир.	МСК-167	629414.22	108703.13	Утрачен	Сохранился	Сохранился
3	ГГС, 3	Подсобное Хозяйство, пир	МСК-167	645329.84	111264.55	Утрачен	Сохранился	Сохранился

**2. Сведения об использованных средствах измерений**

№ п/п	Наименование и обозначение типа средства измерений - прибора (инструмента, аппаратуры)	Заводской или серийный номер средства измерений	Реквизиты свидетельства о поверке прибора (инструмента, аппаратуры) и (или) срок действия поверки
1	2	3	4
1	Аппаратура геодезическая спутниковая TrimbleR10	5815470287	№ С-ГКФ/05-05-2025/430182965 до 04.05.2026

## Сведения об уточняемых земельных участках

### 1. Сведения о характерных точках границы уточняемого земельного участка с кадастровым номером 24:50:0300170:5 :

Система координат МСК-167 (24)					Зона № 4		
Обозначение характерных точек границ	Координаты, м				Метод определения координат	Формулы, примененные для расчета средней квадратической погрешности определения координат характерных точек границ (Mt), с подставленными в такие формулы значениями и итоговые (вычисленные) значения Mt, м	Описание закрепления точки
	содержатся в Едином государственном реестре недвижимости		определены в результате выполнения комплексных работ				
	X	Y	X	Y			
1	2	3	4	5	6	7	8
77	-	-	632992.72	98781.36	Метод спутниковых геодезических измерений (определений)	$Mt = \sqrt{(m_0^2 + m_1^2)} = \sqrt{(0,10^2 + 0,10^2)} = 0.10$	-
n158У	-	-	632991.06	98797.25	Метод спутниковых геодезических измерений (определений)	$Mt = \sqrt{(m_0^2 + m_1^2)} = \sqrt{(0,10^2 + 0,10^2)} = 0.10$	-
n159У	-	-	632990.87	98809.69	Метод спутниковых геодезических измерений (определений)	$Mt = \sqrt{(m_0^2 + m_1^2)} = \sqrt{(0,10^2 + 0,10^2)} = 0.10$	-
n160У	-	-	632981.79	98809.67	Метод спутниковых геодезических измерений (определений)	$Mt = \sqrt{(m_0^2 + m_1^2)} = \sqrt{(0,10^2 + 0,10^2)} = 0.10$	-
n161У	-	-	632981.79	98811.53	Метод спутниковых геодезических измерений (определений)	$Mt = \sqrt{(m_0^2 + m_1^2)} = \sqrt{(0,10^2 + 0,10^2)} = 0.10$	-
n162У	-	-	632971.89	98811.13	Метод спутниковых геодезических измерений (определений)	$Mt = \sqrt{(m_0^2 + m_1^2)} = \sqrt{(0,10^2 + 0,10^2)} = 0.10$	-
n163У	-	-	632971.92	98809.65	Метод спутниковых геодезических измерений (определений)	$Mt = \sqrt{(m_0^2 + m_1^2)} = \sqrt{(0,10^2 + 0,10^2)} = 0.10$	-
n164У	-	-	632972.16	98797.90	Метод спутниковых геодезических измерений (определений)	$Mt = \sqrt{(m_0^2 + m_1^2)} = \sqrt{(0,10^2 + 0,10^2)} = 0.10$	-
n165У	-	-	632971.98	98785.22	Метод спутниковых геодезических измерений (определений)	$Mt = \sqrt{(m_0^2 + m_1^2)} = \sqrt{(0,10^2 + 0,10^2)} = 0.10$	-
n166У	-	-	632973.49	98779.37	Метод спутниковых геодезических измерений (определений)	$Mt = \sqrt{(m_0^2 + m_1^2)} = \sqrt{(0,10^2 + 0,10^2)} = 0.10$	-

1. Сведения о характерных точках границы уточняемого земельного участка с кадастровым номером 24:50:0300170:5 :							
Система координат МСК-167 (24)							Зона № 4
Обозначение характерных точек границ	Координаты, м				Метод определения координат	Формулы, примененные для расчета средней квадратической погрешности определения координат характерных точек границ (Mt), с подставленными в такие формулы значениями и итоговые (вычисленные) значения Mt, м	Описание закрепления точки
	содержатся в Едином государственном реестре недвижимости		определены в результате выполнения комплексных кадастровых работ				
	X	Y	X	Y			
1	2	3	4	5	6	7	8
н167У	-	-	632988.09	98780.84	Метод спутниковых геодезических измерений (определений)	$Mt = \sqrt{(m_0^2 + m_1^2)} = \sqrt{(0,10^2 + 0,10^2)} = 0.10$	-
77	-	-	632992.72	98781.36	Метод спутниковых геодезических измерений (определений)	$Mt = \sqrt{(m_0^2 + m_1^2)} = \sqrt{(0,10^2 + 0,10^2)} = 0.10$	-
2. Сведения о частях границ уточняемого земельного участка с кадастровым номером 24:50:0300170:5 :							
Обозначение части границ		Горизонтальное проложение (S), м	Описание прохождения части границ	Сведения о согласовании местоположения границ (согласовано/спорное)			
от т.	до т.						
1	2	3	4	5			
77	н158У	15.98	-	-			
н158У	н159У	12.44	-	-			
н159У	н160У	9.08	-	-			
н160У	н161У	1.86	-	-			
н161У	н162У	9.91	-	-			
н162У	н163У	1.48	-	-			
н163У	н164У	11.75	-	-			
н164У	н165У	12.68	-	-			
н165У	н166У	6.04	-	-			
н166У	н167У	14.67	-	-			
н167У	77	4.66	-	-			
3. Сведения о характеристиках уточняемого земельного участка с кадастровым номером 24:50:0300170:5 :							
№ п/п	Наименование характеристики земельного участка			Значение характеристики			
1	2			3			
1.	Сведения об адресе земельного участка			Российская Федерация, 660043, Красноярский край, г.о город Красноярск, город Красноярск, улица Писарева, земельный участок 5 56336422-с531-4ded-bcd6-05e46f0a7972			
1.1.	Сведения об ином месте нахождения земельного участка, не являющегося объектом адресации, в структурированном виде			-			

<b>3. Сведения о характеристиках уточняемого земельного участка с кадастровым номером 24:50:0300170:5 :</b>		
<b>№ п/п</b>	<b>Наименование характеристики земельного участка</b>	<b>Значение характеристики</b>
<b>1</b>	<b>2</b>	<b>3</b>
1.2.	Дополнительные сведения о месте нахождения земельного участка	-
2.	Площадь земельного участка $\pm$ величина погрешности определения (вычисления) площади ( $P \pm \Delta P$ ), м <sup>2</sup>	585 $\pm$ 8
3.	Формула, примененная для вычисления предельной погрешности определения площади земельного участка, с подставленными значениями и итоговые (вычисленные) значения ( $\Delta P$ ), м <sup>2</sup>	$\Delta P = 3.5 * M_t * \sqrt{P} = 3.5 * 0,1 * \sqrt{585} = 8$
4.	Площадь земельного участка согласно сведениям Единого государственного реестра недвижимости ( $R_{\text{кад}}$ ), м <sup>2</sup>	532
5.	Оценка расхождения $P$ и $R_{\text{кад}}$ ( $P - R_{\text{кад}}$ ), м <sup>2</sup>	53
6.	Предельные минимальный и максимальный размеры земельного участка ( $R_{\text{мин}}$ и $R_{\text{макс}}$ ), м <sup>2</sup>	- -
7.	Вид (виды) разрешенного использования	-
7.1.	Дополнительные сведения об использовании земельного участка	-
8.	Кадастровый или иной государственный учетный номер (инвентарный) здания, сооружения, объекта незавершенного строительства, расположенного на земельном участке	24:50:0300170:70 24:50:0300170:87
9.	Сведения о земельных участках (землях общего пользования, территории общего пользования), посредством которых обеспечивается доступ	Земли общего пользования
10.	Иные сведения	-
<b>4. Пояснения к сведениям об уточняемом земельном участке с кадастровым номером 24:50:0300170:5 :</b>		
1.	-	

## Сведения об уточняемых земельных участках

### 1. Сведения о характерных точках границы уточняемого земельного участка с кадастровым номером 24:50:0300170:25 :

Система координат МСК-167 (24)					Зона № 4		
Обозначение характерных точек границ	Координаты, м				Метод определения координат	Формулы, примененные для расчета средней квадратической погрешности определения координат характерных точек границ (Mt), с подставленными в такие формулы значениями и итоговые (вычисленные) значения Mt, м	Описание закрепления точки
	содержатся в Едином государственном реестре недвижимости		определены в результате выполнения комплексных работ кадастровых работ				
	X	Y	X	Y			
1	2	3	4	5	6	7	8
н170У	-	-	632973.04	98694.33	Метод спутниковых геодезических измерений (определений)	$Mt = \sqrt{(m_0^2 + m_1^2)} = \sqrt{(0,10^2 + 0,10^2)} = 0.10$	-
н171У	-	-	632973.31	98697.38	Метод спутниковых геодезических измерений (определений)	$Mt = \sqrt{(m_0^2 + m_1^2)} = \sqrt{(0,10^2 + 0,10^2)} = 0.10$	-
н172У	-	-	632966.91	98697.46	Метод спутниковых геодезических измерений (определений)	$Mt = \sqrt{(m_0^2 + m_1^2)} = \sqrt{(0,10^2 + 0,10^2)} = 0.10$	-
н173У	-	-	632966.76	98694.43	Метод спутниковых геодезических измерений (определений)	$Mt = \sqrt{(m_0^2 + m_1^2)} = \sqrt{(0,10^2 + 0,10^2)} = 0.10$	-
н170У	-	-	632973.04	98694.33	Метод спутниковых геодезических измерений (определений)	$Mt = \sqrt{(m_0^2 + m_1^2)} = \sqrt{(0,10^2 + 0,10^2)} = 0.10$	-

### 2. Сведения о частях границ уточняемого земельного участка с кадастровым номером 24:50:0300170:25 :

Обозначение части границ		Горизонтальное проложение (S), м	Описание прохождения части границ	Сведения о согласовании местоположения границ (согласовано/спорное)
от т.	до т.			
1	2	3	4	5
н170У	н171У	3.06	-	-
н171У	н172У	6.40	-	-
н172У	н173У	3.03	-	-
н173У	н170У	6.28	-	-

**3. Сведения о характеристиках уточняемого земельного участка с кадастровым номером 24:50:0300170:25 :**

№ п/п	Наименование характеристики земельного участка	Значение характеристики
1	2	3
1.	Сведения об адресе земельного участка	Российская Федерация, 660049, Красноярский край, г.о город Красноярск, город Красноярск, улица Брянская, земельный участок 16а/25к 443158b8-d7df-4b74-b62c-952e81cb81be
1.1.	Сведения об ином месте нахождения земельного участка, не являющегося объектом адресации, в структурированном виде	-
1.2.	Дополнительные сведения о месте нахождения земельного участка	-
2.	Площадь земельного участка ± величина погрешности определения (вычисления) площади ( $P \pm \Delta P$ ), м <sup>2</sup>	$19 \pm 2$
3.	Формула, примененная для вычисления предельной погрешности определения площади земельного участка, с подставленными значениями и итоговые (вычисленные) значения ( $\Delta P$ ), м <sup>2</sup>	$\Delta P = 3.5 * M_t * \sqrt{P} = 3.5 * 0,1 * \sqrt{19} = 2$
4.	Площадь земельного участка согласно сведениям Единого государственного реестра недвижимости (Р <sub>кад</sub> ), м <sup>2</sup>	19
5.	Оценка расхождения Р и Р <sub>кад</sub> (Р - Р <sub>кад</sub> ), м <sup>2</sup>	-
6.	Предельные минимальный и максимальный размеры земельного участка (Р <sub>мин</sub> и Р <sub>макс</sub> ), м <sup>2</sup>	- -
7.	Вид (виды) разрешенного использования	-
7.1.	Дополнительные сведения об использовании земельного участка	-
8.	Кадастровый или иной государственный учетный номер (инвентарный) здания, сооружения, объекта незавершенного строительства, расположенного на земельном участке	-
9.	Сведения о земельных участках (землях общего пользования, территории общего пользования), посредством которых обеспечивается доступ	Земли общего пользования
10.	Иные сведения	-

**4. Пояснения к сведениям об уточняемом земельном участке с кадастровым номером 24:50:0300170:25 :**

1.	-

## Сведения об уточняемых земельных участках

### 1. Сведения о характерных точках границы уточняемого земельного участка с кадастровым номером 24:50:0300170:28 :

Система координат МСК-167 (24)					Зона № 4		
Обозначение характерных точек границ	Координаты, м				Метод определения координат	Формулы, примененные для расчета средней квадратической погрешности определения координат характерных точек границ (Mt), с подставленными в такие формулы значениями и итоговые (вычисленные) значения Mt, м	Описание закрепления точки
	содержатся в Едином государственном реестре недвижимости		определены в результате выполнения комплексных работ				
	X	Y	X	Y			
1	2	3	4	5	6	7	8
24:50:0300170:28 (1)						-	
н72У	-	-	633008.84	98664.75	Метод спутниковых геодезических измерений (определений)	$Mt = \sqrt{(m_0^2 + m_1^2)} = \sqrt{(0,10^2 + 0,10^2)} = 0.10$	-
н73У	-	-	633008.97	98668.09	Метод спутниковых геодезических измерений (определений)	$Mt = \sqrt{(m_0^2 + m_1^2)} = \sqrt{(0,10^2 + 0,10^2)} = 0.10$	-
н128У	-	-	633009.03	98672.82	Метод спутниковых геодезических измерений (определений)	$Mt = \sqrt{(m_0^2 + m_1^2)} = \sqrt{(0,10^2 + 0,10^2)} = 0.10$	-
н133У	-	-	633008.12	98672.84	Метод спутниковых геодезических измерений (определений)	$Mt = \sqrt{(m_0^2 + m_1^2)} = \sqrt{(0,10^2 + 0,10^2)} = 0.10$	-
н132У	-	-	633002.12	98672.99	Метод спутниковых геодезических измерений (определений)	$Mt = \sqrt{(m_0^2 + m_1^2)} = \sqrt{(0,10^2 + 0,10^2)} = 0.10$	-
н74У	-	-	633001.90	98668.27	Метод спутниковых геодезических измерений (определений)	$Mt = \sqrt{(m_0^2 + m_1^2)} = \sqrt{(0,10^2 + 0,10^2)} = 0.10$	-
н75У	-	-	633001.73	98664.65	Метод спутниковых геодезических измерений (определений)	$Mt = \sqrt{(m_0^2 + m_1^2)} = \sqrt{(0,10^2 + 0,10^2)} = 0.10$	-
н72У	-	-	633008.84	98664.75	Метод спутниковых геодезических измерений (определений)	$Mt = \sqrt{(m_0^2 + m_1^2)} = \sqrt{(0,10^2 + 0,10^2)} = 0.10$	-
24:50:0300170:28 (2)						-	
н174У	-	-	633009.36	98679.51	Метод спутниковых геодезических измерений (определений)	$Mt = \sqrt{(m_0^2 + m_1^2)} = \sqrt{(0,10^2 + 0,10^2)} = 0.10$	-

**1. Сведения о характерных точках границы уточняемого земельного участка с кадастровым номером 24:50:0300170:28 :**

Система координат МСК-167 (24)					Зона № 4		
Обозначение характерных точек границ	Координаты, м				Метод определения координат	Формулы, примененные для расчета средней квадратической погрешности определения координат характерных точек границ (Mt), с подставленными в такие формулы значениями и итоговые (вычисленные) значения Mt, м	Описание закрепления точки
	содержатся в Едином государственном реестре недвижимости		определены в результате выполнения комплексных кадастровых работ				
	X	Y	X	Y			
1	2	3	4	5	6	7	8
н175У	-	-	633009.40	98682.78	Метод спутниковых геодезических измерений (определений)	$Mt = \sqrt{(m_0^2 + m_1^2)} = \sqrt{(0,10^{\wedge}2 + 0,10^{\wedge}2)} = 0.10$	-
н176У	-	-	633009.72	98682.78	Метод спутниковых геодезических измерений (определений)	$Mt = \sqrt{(m_0^2 + m_1^2)} = \sqrt{(0,10^{\wedge}2 + 0,10^{\wedge}2)} = 0.10$	-
н177У	-	-	633009.79	98686.01	Метод спутниковых геодезических измерений (определений)	$Mt = \sqrt{(m_0^2 + m_1^2)} = \sqrt{(0,10^{\wedge}2 + 0,10^{\wedge}2)} = 0.10$	-
н178У	-	-	633009.58	98686.02	Метод спутниковых геодезических измерений (определений)	$Mt = \sqrt{(m_0^2 + m_1^2)} = \sqrt{(0,10^{\wedge}2 + 0,10^{\wedge}2)} = 0.10$	-
н179У	-	-	633009.73	98689.20	Метод спутниковых геодезических измерений (определений)	$Mt = \sqrt{(m_0^2 + m_1^2)} = \sqrt{(0,10^{\wedge}2 + 0,10^{\wedge}2)} = 0.10$	-
н180У	-	-	633002.89	98689.53	Метод спутниковых геодезических измерений (определений)	$Mt = \sqrt{(m_0^2 + m_1^2)} = \sqrt{(0,10^{\wedge}2 + 0,10^{\wedge}2)} = 0.10$	-
н181У	-	-	633002.75	98686.42	Метод спутниковых геодезических измерений (определений)	$Mt = \sqrt{(m_0^2 + m_1^2)} = \sqrt{(0,10^{\wedge}2 + 0,10^{\wedge}2)} = 0.10$	-
н182У	-	-	633002.55	98683.05	Метод спутниковых геодезических измерений (определений)	$Mt = \sqrt{(m_0^2 + m_1^2)} = \sqrt{(0,10^{\wedge}2 + 0,10^{\wedge}2)} = 0.10$	-
н183У	-	-	633002.42	98679.66	Метод спутниковых геодезических измерений (определений)	$Mt = \sqrt{(m_0^2 + m_1^2)} = \sqrt{(0,10^{\wedge}2 + 0,10^{\wedge}2)} = 0.10$	-
н184У	-	-	633003.10	98679.63	Метод спутниковых геодезических измерений (определений)	$Mt = \sqrt{(m_0^2 + m_1^2)} = \sqrt{(0,10^{\wedge}2 + 0,10^{\wedge}2)} = 0.10$	-
н174У	-	-	633009.36	98679.51	Метод спутниковых геодезических измерений (определений)	$Mt = \sqrt{(m_0^2 + m_1^2)} = \sqrt{(0,10^{\wedge}2 + 0,10^{\wedge}2)} = 0.10$	-

**1. Сведения о характерных точках границы уточняемого земельного участка с кадастровым номером 24:50:0300170:28 :**

**Система координат МСК-167 (24)**

**Зона № 4**

Обозначение характерных точек границ	Координаты, м				Метод определения координат	Формулы, примененные для расчета средней квадратической погрешности определения координат характерных точек границ (Mt), с подставленными в такие формулы значениями и итоговые (вычисленные) значения Mt, м	Описание закрепления точки
	содержатся в Едином государственном реестре недвижимости		определены в результате выполнения комплексных кадастровых работ				
	X	Y	X	Y			
1	2	3	4	5	6	7	8
24:50:0300170:28 (3)						-	
н185У	-	-	633009.93	98692.55	Метод спутниковых геодезических измерений (определений)	$Mt = \sqrt{(m0^2 + m1^2)} = \sqrt{(0,10^2 + 0,10^2)} = 0.10$	-
н186У	-	-	633010.06	98695.83	Метод спутниковых геодезических измерений (определений)	$Mt = \sqrt{(m0^2 + m1^2)} = \sqrt{(0,10^2 + 0,10^2)} = 0.10$	-
н187У	-	-	633010.11	98699.06	Метод спутниковых геодезических измерений (определений)	$Mt = \sqrt{(m0^2 + m1^2)} = \sqrt{(0,10^2 + 0,10^2)} = 0.10$	-
н188У	-	-	633003.30	98699.32	Метод спутниковых геодезических измерений (определений)	$Mt = \sqrt{(m0^2 + m1^2)} = \sqrt{(0,10^2 + 0,10^2)} = 0.10$	-
н189У	-	-	633003.17	98696.08	Метод спутниковых геодезических измерений (определений)	$Mt = \sqrt{(m0^2 + m1^2)} = \sqrt{(0,10^2 + 0,10^2)} = 0.10$	-
н190У	-	-	633003.02	98692.85	Метод спутниковых геодезических измерений (определений)	$Mt = \sqrt{(m0^2 + m1^2)} = \sqrt{(0,10^2 + 0,10^2)} = 0.10$	-
н185У	-	-	633009.93	98692.55	Метод спутниковых геодезических измерений (определений)	$Mt = \sqrt{(m0^2 + m1^2)} = \sqrt{(0,10^2 + 0,10^2)} = 0.10$	-
24:50:0300170:28 (4)						-	
н191У	-	-	633010.25	98702.35	Метод спутниковых геодезических измерений (определений)	$Mt = \sqrt{(m0^2 + m1^2)} = \sqrt{(0,10^2 + 0,10^2)} = 0.10$	-
н192У	-	-	633010.53	98705.55	Метод спутниковых геодезических измерений (определений)	$Mt = \sqrt{(m0^2 + m1^2)} = \sqrt{(0,10^2 + 0,10^2)} = 0.10$	-
н92У	-	-	633010.54	98708.72	Метод спутниковых геодезических измерений (определений)	$Mt = \sqrt{(m0^2 + m1^2)} = \sqrt{(0,10^2 + 0,10^2)} = 0.10$	-

**1. Сведения о характерных точках границы уточняемого земельного участка с кадастровым номером 24:50:0300170:28 :**

**Система координат МСК-167 (24)**

**Зона № 4**

Обозначение характерных точек границ	Координаты, м				Метод определения координат	Формулы, примененные для расчета средней квадратической погрешности определения координат характерных точек границ (Mt), с подставленными в такие формулы значениями и итоговые (вычисленные) значения Mt, м	Описание закрепления точки
	содержатся в Едином государственном реестре недвижимости		определены в результате выполнения комплексных кадастровых работ				
	X	Y	X	Y			
1	2	3	4	5	6	7	8
н93У	-	-	633010.86	98712.09	Метод спутниковых геодезических измерений (определений)	$Mt = \sqrt{(m0^2 + m1^2)} = \sqrt{(0,10^2 + 0,10^2)} = 0.10$	-
н94У	-	-	633009.98	98712.11	Метод спутниковых геодезических измерений (определений)	$Mt = \sqrt{(m0^2 + m1^2)} = \sqrt{(0,10^2 + 0,10^2)} = 0.10$	-
н95У	-	-	633003.91	98712.21	Метод спутниковых геодезических измерений (определений)	$Mt = \sqrt{(m0^2 + m1^2)} = \sqrt{(0,10^2 + 0,10^2)} = 0.10$	-
н96У	-	-	633003.80	98709.08	Метод спутниковых геодезических измерений (определений)	$Mt = \sqrt{(m0^2 + m1^2)} = \sqrt{(0,10^2 + 0,10^2)} = 0.10$	-
н193У	-	-	633003.60	98705.89	Метод спутниковых геодезических измерений (определений)	$Mt = \sqrt{(m0^2 + m1^2)} = \sqrt{(0,10^2 + 0,10^2)} = 0.10$	-
н194У	-	-	633003.48	98702.64	Метод спутниковых геодезических измерений (определений)	$Mt = \sqrt{(m0^2 + m1^2)} = \sqrt{(0,10^2 + 0,10^2)} = 0.10$	-
н191У	-	-	633010.25	98702.35	Метод спутниковых геодезических измерений (определений)	$Mt = \sqrt{(m0^2 + m1^2)} = \sqrt{(0,10^2 + 0,10^2)} = 0.10$	-
24:50:0300170:28 (5)						-	
н195У	-	-	633010.80	98715.28	Метод спутниковых геодезических измерений (определений)	$Mt = \sqrt{(m0^2 + m1^2)} = \sqrt{(0,10^2 + 0,10^2)} = 0.10$	-
н196У	-	-	633010.93	98718.48	Метод спутниковых геодезических измерений (определений)	$Mt = \sqrt{(m0^2 + m1^2)} = \sqrt{(0,10^2 + 0,10^2)} = 0.10$	-
н197У	-	-	633009.52	98718.53	Метод спутниковых геодезических измерений (определений)	$Mt = \sqrt{(m0^2 + m1^2)} = \sqrt{(0,10^2 + 0,10^2)} = 0.10$	-

**1. Сведения о характерных точках границы уточняемого земельного участка с кадастровым номером 24:50:0300170:28 :**

Система координат МСК-167 (24)					Зона № 4		
Обозначение характерных точек границ	Координаты, м				Метод определения координат	Формулы, примененные для расчета средней квадратической погрешности определения координат характерных точек границ (Mt), с подставленными в такие формулы значениями и итоговые (вычисленные) значения Mt, м	Описание закрепления точки
	содержатся в Едином государственном реестре недвижимости		определены в результате выполнения комплексных кадастровых работ				
	X	Y	X	Y			
1	2	3	4	5	6	7	8
н198У	-	-	633004.23	98718.74	Метод спутниковых геодезических измерений (определений)	$Mt = \sqrt{(m_0^2 + m_1^2)} = \sqrt{(0,10^2 + 0,10^2)} = 0.10$	-
н199У	-	-	633004.04	98715.44	Метод спутниковых геодезических измерений (определений)	$Mt = \sqrt{(m_0^2 + m_1^2)} = \sqrt{(0,10^2 + 0,10^2)} = 0.10$	-
н200У	-	-	633010.08	98715.30	Метод спутниковых геодезических измерений (определений)	$Mt = \sqrt{(m_0^2 + m_1^2)} = \sqrt{(0,10^2 + 0,10^2)} = 0.10$	-
н195У	-	-	633010.80	98715.28	Метод спутниковых геодезических измерений (определений)	$Mt = \sqrt{(m_0^2 + m_1^2)} = \sqrt{(0,10^2 + 0,10^2)} = 0.10$	-
24:50:0300170:28 (6)						-	
н201У	-	-	633011.09	98721.79	Метод спутниковых геодезических измерений (определений)	$Mt = \sqrt{(m_0^2 + m_1^2)} = \sqrt{(0,10^2 + 0,10^2)} = 0.10$	-
н202У	-	-	633011.26	98724.90	Метод спутниковых геодезических измерений (определений)	$Mt = \sqrt{(m_0^2 + m_1^2)} = \sqrt{(0,10^2 + 0,10^2)} = 0.10$	-
н203У	-	-	633011.31	98728.25	Метод спутниковых геодезических измерений (определений)	$Mt = \sqrt{(m_0^2 + m_1^2)} = \sqrt{(0,10^2 + 0,10^2)} = 0.10$	-
н97У	-	-	633011.43	98731.41	Метод спутниковых геодезических измерений (определений)	$Mt = \sqrt{(m_0^2 + m_1^2)} = \sqrt{(0,10^2 + 0,10^2)} = 0.10$	-
н102У	-	-	633010.72	98731.45	Метод спутниковых геодезических измерений (определений)	$Mt = \sqrt{(m_0^2 + m_1^2)} = \sqrt{(0,10^2 + 0,10^2)} = 0.10$	-
н101У	-	-	633004.83	98731.78	Метод спутниковых геодезических измерений (определений)	$Mt = \sqrt{(m_0^2 + m_1^2)} = \sqrt{(0,10^2 + 0,10^2)} = 0.10$	-

**1. Сведения о характерных точках границы уточняемого земельного участка с кадастровым номером 24:50:0300170:28 :**

Система координат МСК-167 (24)					Зона № 4		
Обозначение характерных точек границ	Координаты, м				Метод определения координат	Формулы, примененные для расчета средней квадратической погрешности определения координат характерных точек границ (Mt), с подставленными в такие формулы значениями и итоговые (вычисленные) значения Mt, м	Описание закрепления точки
	содержатся в Едином государственном реестре недвижимости		определены в результате выполнения комплексных кадастровых работ				
	X	Y	X	Y			
1	2	3	4	5	6	7	8
н204У	-	-	633004.66	98728.56	Метод спутниковых геодезических измерений (определений)	$Mt = \sqrt{(m_0^2 + m_1^2)} = \sqrt{(0,10^2 + 0,10^2)} = 0.10$	-
н205У	-	-	633004.53	98725.18	Метод спутниковых геодезических измерений (определений)	$Mt = \sqrt{(m_0^2 + m_1^2)} = \sqrt{(0,10^2 + 0,10^2)} = 0.10$	-
н206У	-	-	633004.39	98722.05	Метод спутниковых геодезических измерений (определений)	$Mt = \sqrt{(m_0^2 + m_1^2)} = \sqrt{(0,10^2 + 0,10^2)} = 0.10$	-
н207У	-	-	633009.65	98721.84	Метод спутниковых геодезических измерений (определений)	$Mt = \sqrt{(m_0^2 + m_1^2)} = \sqrt{(0,10^2 + 0,10^2)} = 0.10$	-
н201У	-	-	633011.09	98721.79	Метод спутниковых геодезических измерений (определений)	$Mt = \sqrt{(m_0^2 + m_1^2)} = \sqrt{(0,10^2 + 0,10^2)} = 0.10$	-
24:50:0300170:28 (7)						-	
н208У	-	-	633011.63	98738.16	Метод спутниковых геодезических измерений (определений)	$Mt = \sqrt{(m_0^2 + m_1^2)} = \sqrt{(0,10^2 + 0,10^2)} = 0.10$	-
н153У	-	-	633011.82	98741.40	Метод спутниковых геодезических измерений (определений)	$Mt = \sqrt{(m_0^2 + m_1^2)} = \sqrt{(0,10^2 + 0,10^2)} = 0.10$	-
н157У	-	-	633011.35	98741.41	Метод спутниковых геодезических измерений (определений)	$Mt = \sqrt{(m_0^2 + m_1^2)} = \sqrt{(0,10^2 + 0,10^2)} = 0.10$	-
н156У	-	-	633005.33	98741.51	Метод спутниковых геодезических измерений (определений)	$Mt = \sqrt{(m_0^2 + m_1^2)} = \sqrt{(0,10^2 + 0,10^2)} = 0.10$	-
н209У	-	-	633005.11	98738.25	Метод спутниковых геодезических измерений (определений)	$Mt = \sqrt{(m_0^2 + m_1^2)} = \sqrt{(0,10^2 + 0,10^2)} = 0.10$	-

**1. Сведения о характерных точках границы уточняемого земельного участка с кадастровым номером 24:50:0300170:28 :**

**Система координат МСК-167 (24)**

**Зона № 4**

Обозначение характерных точек границ	Координаты, м				Метод определения координат	Формулы, примененные для расчета средней квадратической погрешности определения координат характерных точек границ (Mt), с подставленными в такие формулы значениями и итоговые (вычисленные) значения Mt, м	Описание закрепления точки
	содержатся в Едином государственном реестре недвижимости		определены в результате выполнения комплексных кадастровых работ				
	X	Y	X	Y			
1	2	3	4	5	6	7	8
н210У	-	-	633005.27	98738.27	Метод спутниковых геодезических измерений (определений)	$Mt = \sqrt{(m0^2 + m1^2)} = \sqrt{(0,10^2 + 0,10^2)} = 0.10$	-
н211У	-	-	633010.99	98738.17	Метод спутниковых геодезических измерений (определений)	$Mt = \sqrt{(m0^2 + m1^2)} = \sqrt{(0,10^2 + 0,10^2)} = 0.10$	-
н208У	-	-	633011.63	98738.16	Метод спутниковых геодезических измерений (определений)	$Mt = \sqrt{(m0^2 + m1^2)} = \sqrt{(0,10^2 + 0,10^2)} = 0.10$	-
24:50:0300170:28 (8)						-	
н154У	-	-	633011.84	98744.45	Метод спутниковых геодезических измерений (определений)	$Mt = \sqrt{(m0^2 + m1^2)} = \sqrt{(0,10^2 + 0,10^2)} = 0.10$	-
н212У	-	-	633011.98	98747.70	Метод спутниковых геодезических измерений (определений)	$Mt = \sqrt{(m0^2 + m1^2)} = \sqrt{(0,10^2 + 0,10^2)} = 0.10$	-
н213У	-	-	633005.55	98748.10	Метод спутниковых геодезических измерений (определений)	$Mt = \sqrt{(m0^2 + m1^2)} = \sqrt{(0,10^2 + 0,10^2)} = 0.10$	-
н155У	-	-	633005.41	98744.75	Метод спутниковых геодезических измерений (определений)	$Mt = \sqrt{(m0^2 + m1^2)} = \sqrt{(0,10^2 + 0,10^2)} = 0.10$	-
н154У	-	-	633011.84	98744.45	Метод спутниковых геодезических измерений (определений)	$Mt = \sqrt{(m0^2 + m1^2)} = \sqrt{(0,10^2 + 0,10^2)} = 0.10$	-
24:50:0300170:28 (9)						-	
н214У	-	-	633012.09	98750.96	Метод спутниковых геодезических измерений (определений)	$Mt = \sqrt{(m0^2 + m1^2)} = \sqrt{(0,10^2 + 0,10^2)} = 0.10$	-
н215У	-	-	633012.24	98754.19	Метод спутниковых геодезических измерений (определений)	$Mt = \sqrt{(m0^2 + m1^2)} = \sqrt{(0,10^2 + 0,10^2)} = 0.10$	-

**1. Сведения о характерных точках границы уточняемого земельного участка с кадастровым номером 24:50:0300170:28 :**

**Система координат МСК-167 (24)**

**Зона № 4**

Обозначение характерных точек границ	Координаты, м				Метод определения координат	Формулы, примененные для расчета средней квадратической погрешности определения координат характерных точек границ (Mt), с подставленными в такие формулы значениями и итоговые (вычисленные) значения Mt, м	Описание закрепления точки
	содержатся в Едином государственном реестре недвижимости		определены в результате выполнения комплексных кадастровых работ				
	X	Y	X	Y			
1	2	3	4	5	6	7	8
н216У	-	-	633005.87	98754.53	Метод спутниковых геодезических измерений (определений)	$Mt = \sqrt{(m_0^2 + m_1^2)} = \sqrt{(0,10^2 + 0,10^2)} = 0.10$	-
н217У	-	-	633005.70	98751.33	Метод спутниковых геодезических измерений (определений)	$Mt = \sqrt{(m_0^2 + m_1^2)} = \sqrt{(0,10^2 + 0,10^2)} = 0.10$	-
н214У	-	-	633012.09	98750.96	Метод спутниковых геодезических измерений (определений)	$Mt = \sqrt{(m_0^2 + m_1^2)} = \sqrt{(0,10^2 + 0,10^2)} = 0.10$	-
24:50:0300170:28 (10)						-	
н104У	-	-	633012.76	98767.38	Метод спутниковых геодезических измерений (определений)	$Mt = \sqrt{(m_0^2 + m_1^2)} = \sqrt{(0,10^2 + 0,10^2)} = 0.10$	-
н218У	-	-	633012.84	98771.00	Метод спутниковых геодезических измерений (определений)	$Mt = \sqrt{(m_0^2 + m_1^2)} = \sqrt{(0,10^2 + 0,10^2)} = 0.10$	-
н219У	-	-	633007.00	98771.00	Метод спутниковых геодезических измерений (определений)	$Mt = \sqrt{(m_0^2 + m_1^2)} = \sqrt{(0,10^2 + 0,10^2)} = 0.10$	-
н220У	-	-	633006.73	98771.00	Метод спутниковых геодезических измерений (определений)	$Mt = \sqrt{(m_0^2 + m_1^2)} = \sqrt{(0,10^2 + 0,10^2)} = 0.10$	-
н105У	-	-	633006.44	98767.63	Метод спутниковых геодезических измерений (определений)	$Mt = \sqrt{(m_0^2 + m_1^2)} = \sqrt{(0,10^2 + 0,10^2)} = 0.10$	-
н104У	-	-	633012.76	98767.38	Метод спутниковых геодезических измерений (определений)	$Mt = \sqrt{(m_0^2 + m_1^2)} = \sqrt{(0,10^2 + 0,10^2)} = 0.10$	-
24:50:0300170:28 (11)						-	
н221У	-	-	632994.81	98676.22	Метод спутниковых геодезических измерений (определений)	$Mt = \sqrt{(m_0^2 + m_1^2)} = \sqrt{(0,10^2 + 0,10^2)} = 0.10$	-

**1. Сведения о характерных точках границы уточняемого земельного участка с кадастровым номером 24:50:0300170:28 :**

Система координат МСК-167 (24)						Зона № 4	
Обозначение характерных точек границ	Координаты, м				Метод определения координат	Формулы, примененные для расчета средней квадратической погрешности определения координат характерных точек границ (Mt), с подставленными в такие формулы значениями и итоговые (вычисленные) значения Mt, м	Описание закрепления точки
	содержатся в Едином государственном реестре недвижимости		определены в результате выполнения комплексных кадастровых работ				
	X	Y	X	Y			
1	2	3	4	5	6	7	8
н222У	-	-	632994.98	98679.49	Метод спутниковых геодезических измерений (определений)	$Mt = \sqrt{(m_0^2 + m_1^2)} = \sqrt{(0,10^2 + 0,10^2)} = 0.10$	-
н223У	-	-	632995.12	98682.48	Метод спутниковых геодезических измерений (определений)	$Mt = \sqrt{(m_0^2 + m_1^2)} = \sqrt{(0,10^2 + 0,10^2)} = 0.10$	-
н224У	-	-	632994.37	98682.51	Метод спутниковых геодезических измерений (определений)	$Mt = \sqrt{(m_0^2 + m_1^2)} = \sqrt{(0,10^2 + 0,10^2)} = 0.10$	-
н225У	-	-	632987.72	98682.73	Метод спутниковых геодезических измерений (определений)	$Mt = \sqrt{(m_0^2 + m_1^2)} = \sqrt{(0,10^2 + 0,10^2)} = 0.10$	-
н226У	-	-	632987.49	98679.49	Метод спутниковых геодезических измерений (определений)	$Mt = \sqrt{(m_0^2 + m_1^2)} = \sqrt{(0,10^2 + 0,10^2)} = 0.10$	-
н227У	-	-	632987.30	98676.55	Метод спутниковых геодезических измерений (определений)	$Mt = \sqrt{(m_0^2 + m_1^2)} = \sqrt{(0,10^2 + 0,10^2)} = 0.10$	-
н228У	-	-	632994.23	98676.25	Метод спутниковых геодезических измерений (определений)	$Mt = \sqrt{(m_0^2 + m_1^2)} = \sqrt{(0,10^2 + 0,10^2)} = 0.10$	-
н221У	-	-	632994.81	98676.22	Метод спутниковых геодезических измерений (определений)	$Mt = \sqrt{(m_0^2 + m_1^2)} = \sqrt{(0,10^2 + 0,10^2)} = 0.10$	-
24:50:0300170:28 (12)						-	
н229У	-	-	632995.27	98685.55	Метод спутниковых геодезических измерений (определений)	$Mt = \sqrt{(m_0^2 + m_1^2)} = \sqrt{(0,10^2 + 0,10^2)} = 0.10$	-
н230У	-	-	632995.56	98691.79	Метод спутниковых геодезических измерений (определений)	$Mt = \sqrt{(m_0^2 + m_1^2)} = \sqrt{(0,10^2 + 0,10^2)} = 0.10$	-

**1. Сведения о характерных точках границы уточняемого земельного участка с кадастровым номером 24:50:0300170:28 :**

**Система координат МСК-167 (24)**

**Зона № 4**

Обозначение характерных точек границ	Координаты, м				Метод определения координат	Формулы, примененные для расчета средней квадратической погрешности определения координат характерных точек границ (Mt), с подставленными в такие формулы значениями и итоговые (вычисленные) значения Mt, м	Описание закрепления точки
	содержатся в Едином государственном реестре недвижимости		определены в результате выполнения комплексных кадастровых работ				
	X	Y	X	Y			
1	2	3	4	5	6	7	8
н231У	-	-	632994.78	98691.85	Метод спутниковых геодезических измерений (определений)	$Mt = \sqrt{(m_0^2 + m_1^2)} = \sqrt{(0,10^2 + 0,10^2)} = 0.10$	-
н232У	-	-	632988.20	98692.16	Метод спутниковых геодезических измерений (определений)	$Mt = \sqrt{(m_0^2 + m_1^2)} = \sqrt{(0,10^2 + 0,10^2)} = 0.10$	-
н233У	-	-	632988.03	98692.16	Метод спутниковых геодезических измерений (определений)	$Mt = \sqrt{(m_0^2 + m_1^2)} = \sqrt{(0,10^2 + 0,10^2)} = 0.10$	-
н234У	-	-	632987.93	98689.10	Метод спутниковых геодезических измерений (определений)	$Mt = \sqrt{(m_0^2 + m_1^2)} = \sqrt{(0,10^2 + 0,10^2)} = 0.10$	-
н235У	-	-	632987.77	98685.93	Метод спутниковых геодезических измерений (определений)	$Mt = \sqrt{(m_0^2 + m_1^2)} = \sqrt{(0,10^2 + 0,10^2)} = 0.10$	-
н236У	-	-	632994.51	98685.61	Метод спутниковых геодезических измерений (определений)	$Mt = \sqrt{(m_0^2 + m_1^2)} = \sqrt{(0,10^2 + 0,10^2)} = 0.10$	-
н229У	-	-	632995.27	98685.55	Метод спутниковых геодезических измерений (определений)	$Mt = \sqrt{(m_0^2 + m_1^2)} = \sqrt{(0,10^2 + 0,10^2)} = 0.10$	-
24:50:0300170:28 (13)						-	
н237У	-	-	632995.72	98694.99	Метод спутниковых геодезических измерений (определений)	$Mt = \sqrt{(m_0^2 + m_1^2)} = \sqrt{(0,10^2 + 0,10^2)} = 0.10$	-
н238У	-	-	632996.47	98710.77	Метод спутниковых геодезических измерений (определений)	$Mt = \sqrt{(m_0^2 + m_1^2)} = \sqrt{(0,10^2 + 0,10^2)} = 0.10$	-
н239У	-	-	632994.97	98710.81	Метод спутниковых геодезических измерений (определений)	$Mt = \sqrt{(m_0^2 + m_1^2)} = \sqrt{(0,10^2 + 0,10^2)} = 0.10$	-

**1. Сведения о характерных точках границы уточняемого земельного участка с кадастровым номером 24:50:0300170:28 :**

Система координат МСК-167 (24)						Зона № 4	
Обозначение характерных точек границ	Координаты, м				Метод определения координат	Формулы, примененные для расчета средней квадратической погрешности определения координат характерных точек границ (Mt), с подставленными в такие формулы значениями и итоговые (вычисленные) значения Mt, м	Описание закрепления точки
	содержатся в Едином государственном реестре недвижимости		определены в результате выполнения комплексных кадастровых работ				
	X	Y	X	Y			
1	2	3	4	5	6	7	8
н240У	-	-	632988.77	98711.06	Метод спутниковых геодезических измерений (определений)	$Mt = \sqrt{(m_0^2 + m_1^2)} = \sqrt{(0,10^{\wedge}2 + 0,10^{\wedge}2)} = 0.10$	-
н241У	-	-	632988.79	98707.93	Метод спутниковых геодезических измерений (определений)	$Mt = \sqrt{(m_0^2 + m_1^2)} = \sqrt{(0,10^{\wedge}2 + 0,10^{\wedge}2)} = 0.10$	-
н242У	-	-	632988.75	98704.77	Метод спутниковых геодезических измерений (определений)	$Mt = \sqrt{(m_0^2 + m_1^2)} = \sqrt{(0,10^{\wedge}2 + 0,10^{\wedge}2)} = 0.10$	-
н243У	-	-	632988.57	98701.71	Метод спутниковых геодезических измерений (определений)	$Mt = \sqrt{(m_0^2 + m_1^2)} = \sqrt{(0,10^{\wedge}2 + 0,10^{\wedge}2)} = 0.10$	-
н244У	-	-	632988.22	98698.78	Метод спутниковых геодезических измерений (определений)	$Mt = \sqrt{(m_0^2 + m_1^2)} = \sqrt{(0,10^{\wedge}2 + 0,10^{\wedge}2)} = 0.10$	-
н245У	-	-	632988.07	98695.35	Метод спутниковых геодезических измерений (определений)	$Mt = \sqrt{(m_0^2 + m_1^2)} = \sqrt{(0,10^{\wedge}2 + 0,10^{\wedge}2)} = 0.10$	-
н246У	-	-	632988.35	98695.34	Метод спутниковых геодезических измерений (определений)	$Mt = \sqrt{(m_0^2 + m_1^2)} = \sqrt{(0,10^{\wedge}2 + 0,10^{\wedge}2)} = 0.10$	-
н247У	-	-	632994.93	98695.02	Метод спутниковых геодезических измерений (определений)	$Mt = \sqrt{(m_0^2 + m_1^2)} = \sqrt{(0,10^{\wedge}2 + 0,10^{\wedge}2)} = 0.10$	-
н237У	-	-	632995.72	98694.99	Метод спутниковых геодезических измерений (определений)	$Mt = \sqrt{(m_0^2 + m_1^2)} = \sqrt{(0,10^{\wedge}2 + 0,10^{\wedge}2)} = 0.10$	-
24:50:0300170:28 (14)						-	
н248У	-	-	632996.77	98717.16	Метод спутниковых геодезических измерений (определений)	$Mt = \sqrt{(m_0^2 + m_1^2)} = \sqrt{(0,10^{\wedge}2 + 0,10^{\wedge}2)} = 0.10$	-

**1. Сведения о характерных точках границы уточняемого земельного участка с кадастровым номером 24:50:0300170:28 :**

Система координат МСК-167 (24)						Зона № 4	
Обозначение характерных точек границ	Координаты, м				Метод определения координат	Формулы, примененные для расчета средней квадратической погрешности определения координат характерных точек границ (Mt), с подставленными в такие формулы значениями и итоговые (вычисленные) значения Mt, м	Описание закрепления точки
	содержатся в Едином государственном реестре недвижимости		определены в результате выполнения комплексных кадастровых работ				
	X	Y	X	Y			
1	2	3	4	5	6	7	8
н143У	-	-	632996.91	98720.20	Метод спутниковых геодезических измерений (определений)	$Mt = \sqrt{(m_0^2 + m_1^2)} = \sqrt{(0,10^2 + 0,10^2)} = 0.10$	-
н144У	-	-	632997.07	98723.44	Метод спутниковых геодезических измерений (определений)	$Mt = \sqrt{(m_0^2 + m_1^2)} = \sqrt{(0,10^2 + 0,10^2)} = 0.10$	-
н249У	-	-	632997.02	98726.57	Метод спутниковых геодезических измерений (определений)	$Mt = \sqrt{(m_0^2 + m_1^2)} = \sqrt{(0,10^2 + 0,10^2)} = 0.10$	-
н250У	-	-	632989.50	98726.88	Метод спутниковых геодезических измерений (определений)	$Mt = \sqrt{(m_0^2 + m_1^2)} = \sqrt{(0,10^2 + 0,10^2)} = 0.10$	-
н145У	-	-	632989.41	98723.67	Метод спутниковых геодезических измерений (определений)	$Mt = \sqrt{(m_0^2 + m_1^2)} = \sqrt{(0,10^2 + 0,10^2)} = 0.10$	-
н146У	-	-	632989.32	98720.55	Метод спутниковых геодезических измерений (определений)	$Mt = \sqrt{(m_0^2 + m_1^2)} = \sqrt{(0,10^2 + 0,10^2)} = 0.10$	-
н251У	-	-	632989.36	98717.31	Метод спутниковых геодезических измерений (определений)	$Mt = \sqrt{(m_0^2 + m_1^2)} = \sqrt{(0,10^2 + 0,10^2)} = 0.10$	-
н248У	-	-	632996.77	98717.16	Метод спутниковых геодезических измерений (определений)	$Mt = \sqrt{(m_0^2 + m_1^2)} = \sqrt{(0,10^2 + 0,10^2)} = 0.10$	-
24:50:0300170:28 (15)						-	
н1У	-	-	632997.19	98729.60	Метод спутниковых геодезических измерений (определений)	$Mt = \sqrt{(m_0^2 + m_1^2)} = \sqrt{(0,10^2 + 0,10^2)} = 0.10$	-
н2У	-	-	632997.44	98732.87	Метод спутниковых геодезических измерений (определений)	$Mt = \sqrt{(m_0^2 + m_1^2)} = \sqrt{(0,10^2 + 0,10^2)} = 0.10$	-

**1. Сведения о характерных точках границы уточняемого земельного участка с кадастровым номером 24:50:0300170:28 :**

**Система координат МСК-167 (24)**

**Зона № 4**

Обозначение характерных точек границ	Координаты, м				Метод определения координат	Формулы, примененные для расчета средней квадратической погрешности определения координат характерных точек границ (Mt), с подставленными в такие формулы значениями и итоговые (вычисленные) значения Mt, м	Описание закрепления точки
	содержатся в Едином государственном реестре недвижимости		определены в результате выполнения комплексных кадастровых работ				
	X	Y	X	Y			
1	2	3	4	5	6	7	8
н252У	-	-	632997.58	98736.07	Метод спутниковых геодезических измерений (определений)	$Mt = \sqrt{(m_0^2 + m_1^2)} = \sqrt{(0,10^2 + 0,10^2)} = 0.10$	-
н253У	-	-	632996.31	98736.03	Метод спутниковых геодезических измерений (определений)	$Mt = \sqrt{(m_0^2 + m_1^2)} = \sqrt{(0,10^2 + 0,10^2)} = 0.10$	-
н254У	-	-	632990.01	98736.34	Метод спутниковых геодезических измерений (определений)	$Mt = \sqrt{(m_0^2 + m_1^2)} = \sqrt{(0,10^2 + 0,10^2)} = 0.10$	-
н3У	-	-	632989.70	98733.31	Метод спутниковых геодезических измерений (определений)	$Mt = \sqrt{(m_0^2 + m_1^2)} = \sqrt{(0,10^2 + 0,10^2)} = 0.10$	-
н4У	-	-	632989.68	98730.08	Метод спутниковых геодезических измерений (определений)	$Mt = \sqrt{(m_0^2 + m_1^2)} = \sqrt{(0,10^2 + 0,10^2)} = 0.10$	-
н1У	-	-	632997.19	98729.60	Метод спутниковых геодезических измерений (определений)	$Mt = \sqrt{(m_0^2 + m_1^2)} = \sqrt{(0,10^2 + 0,10^2)} = 0.10$	-
24:50:0300170:28 (16)						-	
н255У	-	-	632997.82	98739.21	Метод спутниковых геодезических измерений (определений)	$Mt = \sqrt{(m_0^2 + m_1^2)} = \sqrt{(0,10^2 + 0,10^2)} = 0.10$	-
н135У	-	-	632998.27	98748.79	Метод спутниковых геодезических измерений (определений)	$Mt = \sqrt{(m_0^2 + m_1^2)} = \sqrt{(0,10^2 + 0,10^2)} = 0.10$	-
н256У	-	-	632998.38	98752.11	Метод спутниковых геодезических измерений (определений)	$Mt = \sqrt{(m_0^2 + m_1^2)} = \sqrt{(0,10^2 + 0,10^2)} = 0.10$	-
н257У	-	-	632997.27	98752.13	Метод спутниковых геодезических измерений (определений)	$Mt = \sqrt{(m_0^2 + m_1^2)} = \sqrt{(0,10^2 + 0,10^2)} = 0.10$	-

**1. Сведения о характерных точках границы уточняемого земельного участка с кадастровым номером 24:50:0300170:28 :**

**Система координат МСК-167 (24)**

**Зона № 4**

Обозначение характерных точек границ	Координаты, м				Метод определения координат	Формулы, примененные для расчета средней квадратической погрешности определения координат характерных точек границ (Mt), с подставленными в такие формулы значениями и итоговые (вычисленные) значения Mt, м	Описание закрепления точки
	содержатся в Едином государственном реестре недвижимости		определены в результате выполнения комплексных кадастровых работ				
	X	Y	X	Y			
1	2	3	4	5	6	7	8
н258У	-	-	632990.80	98752.17	Метод спутниковых геодезических измерений (определений)	$Mt = \sqrt{(m_0^2 + m_1^2)} = \sqrt{(0,10^2 + 0,10^2)} = 0.10$	-
н136У	-	-	632990.73	98749.05	Метод спутниковых геодезических измерений (определений)	$Mt = \sqrt{(m_0^2 + m_1^2)} = \sqrt{(0,10^2 + 0,10^2)} = 0.10$	-
н137У	-	-	632990.54	98745.93	Метод спутниковых геодезических измерений (определений)	$Mt = \sqrt{(m_0^2 + m_1^2)} = \sqrt{(0,10^2 + 0,10^2)} = 0.10$	-
н259У	-	-	632990.30	98742.71	Метод спутниковых геодезических измерений (определений)	$Mt = \sqrt{(m_0^2 + m_1^2)} = \sqrt{(0,10^2 + 0,10^2)} = 0.10$	-
н260У	-	-	632990.15	98739.57	Метод спутниковых геодезических измерений (определений)	$Mt = \sqrt{(m_0^2 + m_1^2)} = \sqrt{(0,10^2 + 0,10^2)} = 0.10$	-
н261У	-	-	632996.46	98739.26	Метод спутниковых геодезических измерений (определений)	$Mt = \sqrt{(m_0^2 + m_1^2)} = \sqrt{(0,10^2 + 0,10^2)} = 0.10$	-
н255У	-	-	632997.82	98739.21	Метод спутниковых геодезических измерений (определений)	$Mt = \sqrt{(m_0^2 + m_1^2)} = \sqrt{(0,10^2 + 0,10^2)} = 0.10$	-
24:50:0300170:28 (17)						-	
н262У	-	-	632998.69	98761.85	Метод спутниковых геодезических измерений (определений)	$Mt = \sqrt{(m_0^2 + m_1^2)} = \sqrt{(0,10^2 + 0,10^2)} = 0.10$	-
н263У	-	-	632998.77	98764.51	Метод спутниковых геодезических измерений (определений)	$Mt = \sqrt{(m_0^2 + m_1^2)} = \sqrt{(0,10^2 + 0,10^2)} = 0.10$	-
н264У	-	-	632991.11	98765.09	Метод спутниковых геодезических измерений (определений)	$Mt = \sqrt{(m_0^2 + m_1^2)} = \sqrt{(0,10^2 + 0,10^2)} = 0.10$	-

**1. Сведения о характерных точках границы уточняемого земельного участка с кадастровым номером 24:50:0300170:28 :**

Система координат МСК-167 (24)					Зона № 4		
Обозначение характерных точек границ	Координаты, м				Метод определения координат	Формулы, примененные для расчета средней квадратической погрешности определения координат характерных точек границ (Mt), с подставленными в такие формулы значениями и итоговые (вычисленные) значения Mt, м	Описание закрепления точки
	содержатся в Едином государственном реестре недвижимости		определены в результате выполнения комплексных кадастровых работ				
	X	Y	X	Y			
1	2	3	4	5	6	7	8
н265У	-	-	632991.09	98761.76	Метод спутниковых геодезических измерений (определений)	$Mt = \sqrt{(m_0^2 + m_1^2)} = \sqrt{(0,10^2 + 0,10^2)} = 0.10$	-
н266У	-	-	632997.05	98761.83	Метод спутниковых геодезических измерений (определений)	$Mt = \sqrt{(m_0^2 + m_1^2)} = \sqrt{(0,10^2 + 0,10^2)} = 0.10$	-
н262У	-	-	632998.69	98761.85	Метод спутниковых геодезических измерений (определений)	$Mt = \sqrt{(m_0^2 + m_1^2)} = \sqrt{(0,10^2 + 0,10^2)} = 0.10$	-
24:50:0300170:28 (18)						-	
н267У	-	-	632978.87	98665.92	Метод спутниковых геодезических измерений (определений)	$Mt = \sqrt{(m_0^2 + m_1^2)} = \sqrt{(0,10^2 + 0,10^2)} = 0.10$	-
н268У	-	-	632978.79	98669.75	Метод спутниковых геодезических измерений (определений)	$Mt = \sqrt{(m_0^2 + m_1^2)} = \sqrt{(0,10^2 + 0,10^2)} = 0.10$	-
н269У	-	-	632978.89	98673.73	Метод спутниковых геодезических измерений (определений)	$Mt = \sqrt{(m_0^2 + m_1^2)} = \sqrt{(0,10^2 + 0,10^2)} = 0.10$	-
н270У	-	-	632979.05	98677.29	Метод спутниковых геодезических измерений (определений)	$Mt = \sqrt{(m_0^2 + m_1^2)} = \sqrt{(0,10^2 + 0,10^2)} = 0.10$	-
н271У	-	-	632972.48	98677.45	Метод спутниковых геодезических измерений (определений)	$Mt = \sqrt{(m_0^2 + m_1^2)} = \sqrt{(0,10^2 + 0,10^2)} = 0.10$	-
41	-	-	632972.49	98677.53	Метод спутниковых геодезических измерений (определений)	$Mt = \sqrt{(m_0^2 + m_1^2)} = \sqrt{(0,10^2 + 0,10^2)} = 0.10$	-
н127У	-	-	632966.26	98677.80	Метод спутниковых геодезических измерений (определений)	$Mt = \sqrt{(m_0^2 + m_1^2)} = \sqrt{(0,10^2 + 0,10^2)} = 0.10$	-

**1. Сведения о характерных точках границы уточняемого земельного участка с кадастровым номером 24:50:0300170:28 :**

Система координат МСК-167 (24)					Зона № 4		
Обозначение характерных точек границ	Координаты, м				Метод определения координат	Формулы, примененные для расчета средней квадратической погрешности определения координат характерных точек границ (Mt), с подставленными в такие формулы значениями и итоговые (вычисленные) значения Mt, м	Описание закрепления точки
	содержатся в Едином государственном реестре недвижимости		определены в результате выполнения комплексных кадастровых работ				
	X	Y	X	Y			
1	2	3	4	5	6	7	8
н272У	-	-	632966.06	98674.25	Метод спутниковых геодезических измерений (определений)	$Mt = \sqrt{(m0^2 + m1^2)} = \sqrt{(0,10^2 + 0,10^2)} = 0.10$	-
н273У	-	-	632965.84	98670.65	Метод спутниковых геодезических измерений (определений)	$Mt = \sqrt{(m0^2 + m1^2)} = \sqrt{(0,10^2 + 0,10^2)} = 0.10$	-
н274У	-	-	632960.43	98671.22	Метод спутниковых геодезических измерений (определений)	$Mt = \sqrt{(m0^2 + m1^2)} = \sqrt{(0,10^2 + 0,10^2)} = 0.10$	-
н275У	-	-	632961.82	98661.69	Метод спутниковых геодезических измерений (определений)	$Mt = \sqrt{(m0^2 + m1^2)} = \sqrt{(0,10^2 + 0,10^2)} = 0.10$	-
н276У	-	-	632965.42	98661.55	Метод спутниковых геодезических измерений (определений)	$Mt = \sqrt{(m0^2 + m1^2)} = \sqrt{(0,10^2 + 0,10^2)} = 0.10$	-
н277У	-	-	632965.51	98664.37	Метод спутниковых геодезических измерений (определений)	$Mt = \sqrt{(m0^2 + m1^2)} = \sqrt{(0,10^2 + 0,10^2)} = 0.10$	-
н278У	-	-	632965.62	98667.67	Метод спутниковых геодезических измерений (определений)	$Mt = \sqrt{(m0^2 + m1^2)} = \sqrt{(0,10^2 + 0,10^2)} = 0.10$	-
н279У	-	-	632971.80	98667.63	Метод спутниковых геодезических измерений (определений)	$Mt = \sqrt{(m0^2 + m1^2)} = \sqrt{(0,10^2 + 0,10^2)} = 0.10$	-
н280У	-	-	632971.80	98665.88	Метод спутниковых геодезических измерений (определений)	$Mt = \sqrt{(m0^2 + m1^2)} = \sqrt{(0,10^2 + 0,10^2)} = 0.10$	-
н267У	-	-	632978.87	98665.92	Метод спутниковых геодезических измерений (определений)	$Mt = \sqrt{(m0^2 + m1^2)} = \sqrt{(0,10^2 + 0,10^2)} = 0.10$	-
24:50:0300170:28 (19)						-	

**1. Сведения о характерных точках границы уточняемого земельного участка с кадастровым номером 24:50:0300170:28 :**

**Система координат МСК-167 (24)**

**Зона № 4**

Обозначение характерных точек границ	Координаты, м				Метод определения координат	Формулы, примененные для расчета средней квадратической погрешности определения координат характерных точек границ (Mt), с подставленными в такие формулы значениями и итоговые (вычисленные) значения Mt, м	Описание закрепления точки
	содержатся в Едином государственном реестре недвижимости		определены в результате выполнения комплексных кадастровых работ				
	X	Y	X	Y			
1	2	3	4	5	6	7	8
н281У	-	-	632979.17	98684.39	Метод спутниковых геодезических измерений (определений)	$Mt = \sqrt{(m_0^2 + m_1^2)} = \sqrt{(0,10^{\wedge}2 + 0,10^{\wedge}2)} = 0.10$	-
н282У	-	-	632979.39	98687.27	Метод спутниковых геодезических измерений (определений)	$Mt = \sqrt{(m_0^2 + m_1^2)} = \sqrt{(0,10^{\wedge}2 + 0,10^{\wedge}2)} = 0.10$	-
н283У	-	-	632979.53	98690.63	Метод спутниковых геодезических измерений (определений)	$Mt = \sqrt{(m_0^2 + m_1^2)} = \sqrt{(0,10^{\wedge}2 + 0,10^{\wedge}2)} = 0.10$	-
н284У	-	-	632979.58	98693.95	Метод спутниковых геодезических измерений (определений)	$Mt = \sqrt{(m_0^2 + m_1^2)} = \sqrt{(0,10^{\wedge}2 + 0,10^{\wedge}2)} = 0.10$	-
н285У	-	-	632973.03	98694.09	Метод спутниковых геодезических измерений (определений)	$Mt = \sqrt{(m_0^2 + m_1^2)} = \sqrt{(0,10^{\wedge}2 + 0,10^{\wedge}2)} = 0.10$	-
н286У	-	-	632972.92	98691.11	Метод спутниковых геодезических измерений (определений)	$Mt = \sqrt{(m_0^2 + m_1^2)} = \sqrt{(0,10^{\wedge}2 + 0,10^{\wedge}2)} = 0.10$	-
н287У	-	-	632972.91	98690.65	Метод спутниковых геодезических измерений (определений)	$Mt = \sqrt{(m_0^2 + m_1^2)} = \sqrt{(0,10^{\wedge}2 + 0,10^{\wedge}2)} = 0.10$	-
н288У	-	-	632972.85	98687.95	Метод спутниковых геодезических измерений (определений)	$Mt = \sqrt{(m_0^2 + m_1^2)} = \sqrt{(0,10^{\wedge}2 + 0,10^{\wedge}2)} = 0.10$	-
н148У	-	-	632972.85	98687.86	Метод спутниковых геодезических измерений (определений)	$Mt = \sqrt{(m_0^2 + m_1^2)} = \sqrt{(0,10^{\wedge}2 + 0,10^{\wedge}2)} = 0.10$	-
н289У	-	-	632972.84	98687.36	Метод спутниковых геодезических измерений (определений)	$Mt = \sqrt{(m_0^2 + m_1^2)} = \sqrt{(0,10^{\wedge}2 + 0,10^{\wedge}2)} = 0.10$	-
н147У	-	-	632972.77	98684.56	Метод спутниковых геодезических измерений (определений)	$Mt = \sqrt{(m_0^2 + m_1^2)} = \sqrt{(0,10^{\wedge}2 + 0,10^{\wedge}2)} = 0.10$	-

**1. Сведения о характерных точках границы уточняемого земельного участка с кадастровым номером 24:50:0300170:28 :**

**Система координат МСК-167 (24)**

**Зона № 4**

Обозначение характерных точек границ	Координаты, м				Метод определения координат	Формулы, примененные для расчета средней квадратической погрешности определения координат характерных точек границ (Mt), с подставленными значениями и итоговые (вычисленные) значения Mt, м	Описание закрепления точки
	содержатся в Едином государственном реестре недвижимости		определены в результате выполнения комплексных кадастровых работ				
	X	Y	X	Y			
1	2	3	4	5	6	7	8
н281У	-	-	632979.17	98684.39	Метод спутниковых геодезических измерений (определений)	$Mt = \sqrt{(m0^2 + m1^2)} = \sqrt{(0,10^2 + 0,10^2)} = 0.10$	-
24:50:0300170:28 (20)						-	
н290У	-	-	632979.71	98697.30	Метод спутниковых геодезических измерений (определений)	$Mt = \sqrt{(m0^2 + m1^2)} = \sqrt{(0,10^2 + 0,10^2)} = 0.10$	-
н291У	-	-	632979.83	98700.59	Метод спутниковых геодезических измерений (определений)	$Mt = \sqrt{(m0^2 + m1^2)} = \sqrt{(0,10^2 + 0,10^2)} = 0.10$	-
н292У	-	-	632973.35	98700.78	Метод спутниковых геодезических измерений (определений)	$Mt = \sqrt{(m0^2 + m1^2)} = \sqrt{(0,10^2 + 0,10^2)} = 0.10$	-
н171У	-	-	632973.31	98697.38	Метод спутниковых геодезических измерений (определений)	$Mt = \sqrt{(m0^2 + m1^2)} = \sqrt{(0,10^2 + 0,10^2)} = 0.10$	-
н290У	-	-	632979.71	98697.30	Метод спутниковых геодезических измерений (определений)	$Mt = \sqrt{(m0^2 + m1^2)} = \sqrt{(0,10^2 + 0,10^2)} = 0.10$	-
24:50:0300170:28 (21)						-	
н293У	-	-	632979.89	98703.77	Метод спутниковых геодезических измерений (определений)	$Mt = \sqrt{(m0^2 + m1^2)} = \sqrt{(0,10^2 + 0,10^2)} = 0.10$	-
н294У	-	-	632980.09	98707.05	Метод спутниковых геодезических измерений (определений)	$Mt = \sqrt{(m0^2 + m1^2)} = \sqrt{(0,10^2 + 0,10^2)} = 0.10$	-
н295У	-	-	632980.24	98710.43	Метод спутниковых геодезических измерений (определений)	$Mt = \sqrt{(m0^2 + m1^2)} = \sqrt{(0,10^2 + 0,10^2)} = 0.10$	-
н42У	-	-	632980.36	98713.56	Метод спутниковых геодезических измерений (определений)	$Mt = \sqrt{(m0^2 + m1^2)} = \sqrt{(0,10^2 + 0,10^2)} = 0.10$	-

**1. Сведения о характерных точках границы уточняемого земельного участка с кадастровым номером 24:50:0300170:28 :**

**Система координат МСК-167 (24)**

**Зона № 4**

Обозначение характерных точек границ	Координаты, м				Метод определения координат	Формулы, примененные для расчета средней квадратической погрешности определения координат характерных точек границ (Mt), с подставленными в такие формулы значениями и итоговые (вычисленные) значения Mt, м	Описание закрепления точки
	содержатся в Едином государственном реестре недвижимости		определены в результате выполнения комплексных кадастровых работ				
	X	Y	X	Y			
1	2	3	4	5	6	7	8
н43У	-	-	632980.32	98716.82	Метод спутниковых геодезических измерений (определений)	$Mt = \sqrt{(m_0^2 + m_1^2)} = \sqrt{(0,10^{\wedge}2 + 0,10^{\wedge}2)} = 0.10$	-
н44У	-	-	632973.87	98717.10	Метод спутниковых геодезических измерений (определений)	$Mt = \sqrt{(m_0^2 + m_1^2)} = \sqrt{(0,10^{\wedge}2 + 0,10^{\wedge}2)} = 0.10$	-
н296У	-	-	632967.47	98717.28	Метод спутниковых геодезических измерений (определений)	$Mt = \sqrt{(m_0^2 + m_1^2)} = \sqrt{(0,10^{\wedge}2 + 0,10^{\wedge}2)} = 0.10$	-
н124У	-	-	632967.47	98714.06	Метод спутниковых геодезических измерений (определений)	$Mt = \sqrt{(m_0^2 + m_1^2)} = \sqrt{(0,10^{\wedge}2 + 0,10^{\wedge}2)} = 0.10$	-
н45У	-	-	632973.83	98713.87	Метод спутниковых геодезических измерений (определений)	$Mt = \sqrt{(m_0^2 + m_1^2)} = \sqrt{(0,10^{\wedge}2 + 0,10^{\wedge}2)} = 0.10$	-
н123У	-	-	632973.73	98710.62	Метод спутниковых геодезических измерений (определений)	$Mt = \sqrt{(m_0^2 + m_1^2)} = \sqrt{(0,10^{\wedge}2 + 0,10^{\wedge}2)} = 0.10$	-
н125У	-	-	632967.37	98710.82	Метод спутниковых геодезических измерений (определений)	$Mt = \sqrt{(m_0^2 + m_1^2)} = \sqrt{(0,10^{\wedge}2 + 0,10^{\wedge}2)} = 0.10$	-
н297У	-	-	632967.26	98707.76	Метод спутниковых геодезических измерений (определений)	$Mt = \sqrt{(m_0^2 + m_1^2)} = \sqrt{(0,10^{\wedge}2 + 0,10^{\wedge}2)} = 0.10$	-
н298У	-	-	632973.51	98707.63	Метод спутниковых геодезических измерений (определений)	$Mt = \sqrt{(m_0^2 + m_1^2)} = \sqrt{(0,10^{\wedge}2 + 0,10^{\wedge}2)} = 0.10$	-
н299У	-	-	632973.52	98707.40	Метод спутниковых геодезических измерений (определений)	$Mt = \sqrt{(m_0^2 + m_1^2)} = \sqrt{(0,10^{\wedge}2 + 0,10^{\wedge}2)} = 0.10$	-
н300У	-	-	632973.43	98704.39	Метод спутниковых геодезических измерений (определений)	$Mt = \sqrt{(m_0^2 + m_1^2)} = \sqrt{(0,10^{\wedge}2 + 0,10^{\wedge}2)} = 0.10$	-

**1. Сведения о характерных точках границы уточняемого земельного участка с кадастровым номером 24:50:0300170:28 :**

Система координат МСК-167 (24)					Зона № 4		
Обозначение характерных точек границ	Координаты, м				Метод определения координат	Формулы, примененные для расчета средней квадратической погрешности определения координат характерных точек границ (Mt), с подставленными в такие формулы значениями и итоговые (вычисленные) значения Mt, м	Описание закрепления точки
	содержатся в Едином государственном реестре недвижимости		определены в результате выполнения комплексных кадастровых работ				
	X	Y	X	Y			
1	2	3	4	5	6	7	8
н301У	-	-	632973.43	98704.08	Метод спутниковых геодезических измерений (определений)	$Mt = \sqrt{(m_0^2 + m_1^2)} = \sqrt{(0,10^2 + 0,10^2)} = 0.10$	-
н293У	-	-	632979.89	98703.77	Метод спутниковых геодезических измерений (определений)	$Mt = \sqrt{(m_0^2 + m_1^2)} = \sqrt{(0,10^2 + 0,10^2)} = 0.10$	-
24:50:0300170:28 (22)						-	
н302У	-	-	632980.51	98720.26	Метод спутниковых геодезических измерений (определений)	$Mt = \sqrt{(m_0^2 + m_1^2)} = \sqrt{(0,10^2 + 0,10^2)} = 0.10$	-
н151У	-	-	632980.66	98723.53	Метод спутниковых геодезических измерений (определений)	$Mt = \sqrt{(m_0^2 + m_1^2)} = \sqrt{(0,10^2 + 0,10^2)} = 0.10$	-
н152У	-	-	632974.16	98723.72	Метод спутниковых геодезических измерений (определений)	$Mt = \sqrt{(m_0^2 + m_1^2)} = \sqrt{(0,10^2 + 0,10^2)} = 0.10$	-
н31У	-	-	632974.30	98727.14	Метод спутниковых геодезических измерений (определений)	$Mt = \sqrt{(m_0^2 + m_1^2)} = \sqrt{(0,10^2 + 0,10^2)} = 0.10$	-
н27У	-	-	632980.75	98726.90	Метод спутниковых геодезических измерений (определений)	$Mt = \sqrt{(m_0^2 + m_1^2)} = \sqrt{(0,10^2 + 0,10^2)} = 0.10$	-
н28У	-	-	632980.76	98730.23	Метод спутниковых геодезических измерений (определений)	$Mt = \sqrt{(m_0^2 + m_1^2)} = \sqrt{(0,10^2 + 0,10^2)} = 0.10$	-
н29У	-	-	632974.08	98730.32	Метод спутниковых геодезических измерений (определений)	$Mt = \sqrt{(m_0^2 + m_1^2)} = \sqrt{(0,10^2 + 0,10^2)} = 0.10$	-
н30У	-	-	632974.00	98727.15	Метод спутниковых геодезических измерений (определений)	$Mt = \sqrt{(m_0^2 + m_1^2)} = \sqrt{(0,10^2 + 0,10^2)} = 0.10$	-

**1. Сведения о характерных точках границы уточняемого земельного участка с кадастровым номером 24:50:0300170:28 :**

Система координат МСК-167 (24)					Зона № 4		
Обозначение характерных точек границ	Координаты, м				Метод определения координат	Формулы, примененные для расчета средней квадратической погрешности определения координат характерных точек границ (Mt), с подставленными в такие формулы значениями и итоговые (вычисленные) значения Mt, м	Описание закрепления точки
	содержатся в Едином государственном реестре недвижимости		определены в результате выполнения комплексных кадастровых работ				
	X	Y	X	Y			
1	2	3	4	5	6	7	8
н303У	-	-	632973.99	98726.96	Метод спутниковых геодезических измерений (определений)	$Mt = \sqrt{(m_0^2 + m_1^2)} = \sqrt{(0,10^2 + 0,10^2)} = 0.10$	-
н304У	-	-	632974.02	98726.88	Метод спутниковых геодезических измерений (определений)	$Mt = \sqrt{(m_0^2 + m_1^2)} = \sqrt{(0,10^2 + 0,10^2)} = 0.10$	-
н305У	-	-	632973.91	98724.32	Метод спутниковых геодезических измерений (определений)	$Mt = \sqrt{(m_0^2 + m_1^2)} = \sqrt{(0,10^2 + 0,10^2)} = 0.10$	-
н306У	-	-	632973.79	98721.08	Метод спутниковых геодезических измерений (определений)	$Mt = \sqrt{(m_0^2 + m_1^2)} = \sqrt{(0,10^2 + 0,10^2)} = 0.10$	-
н307У	-	-	632973.78	98720.81	Метод спутниковых геодезических измерений (определений)	$Mt = \sqrt{(m_0^2 + m_1^2)} = \sqrt{(0,10^2 + 0,10^2)} = 0.10$	-
н308У	-	-	632973.93	98720.81	Метод спутниковых геодезических измерений (определений)	$Mt = \sqrt{(m_0^2 + m_1^2)} = \sqrt{(0,10^2 + 0,10^2)} = 0.10$	-
н309У	-	-	632973.93	98720.55	Метод спутниковых геодезических измерений (определений)	$Mt = \sqrt{(m_0^2 + m_1^2)} = \sqrt{(0,10^2 + 0,10^2)} = 0.10$	-
н302У	-	-	632980.51	98720.26	Метод спутниковых геодезических измерений (определений)	$Mt = \sqrt{(m_0^2 + m_1^2)} = \sqrt{(0,10^2 + 0,10^2)} = 0.10$	-
24:50:0300170:28 (23)						-	
10	-	-	632980.97	98733.40	Метод спутниковых геодезических измерений (определений)	$Mt = \sqrt{(m_0^2 + m_1^2)} = \sqrt{(0,10^2 + 0,10^2)} = 0.10$	-
н310У	-	-	632981.12	98736.79	Метод спутниковых геодезических измерений (определений)	$Mt = \sqrt{(m_0^2 + m_1^2)} = \sqrt{(0,10^2 + 0,10^2)} = 0.10$	-

**1. Сведения о характерных точках границы уточняемого земельного участка с кадастровым номером 24:50:0300170:28 :**

**Система координат МСК-167 (24)**

**Зона № 4**

Обозначение характерных точек границ	Координаты, м				Метод определения координат	Формулы, примененные для расчета средней квадратической погрешности определения координат характерных точек границ (Mt), с подставленными в такие формулы значениями и итоговые (вычисленные) значения Mt, м	Описание закрепления точки
	содержатся в Едином государственном реестре недвижимости		определены в результате выполнения комплексных кадастровых работ				
	X	Y	X	Y			
1	2	3	4	5	6	7	8
н311У	-	-	632981.25	98740.23	Метод спутниковых геодезических измерений (определений)	$Mt = \sqrt{(m_0^2 + m_1^2)} = \sqrt{(0,10^{\wedge}2 + 0,10^{\wedge}2)} = 0.10$	-
н312У	-	-	632974.64	98740.39	Метод спутниковых геодезических измерений (определений)	$Mt = \sqrt{(m_0^2 + m_1^2)} = \sqrt{(0,10^{\wedge}2 + 0,10^{\wedge}2)} = 0.10$	-
н313У	-	-	632974.68	98743.25	Метод спутниковых геодезических измерений (определений)	$Mt = \sqrt{(m_0^2 + m_1^2)} = \sqrt{(0,10^{\wedge}2 + 0,10^{\wedge}2)} = 0.10$	-
н314У	-	-	632968.85	98743.46	Метод спутниковых геодезических измерений (определений)	$Mt = \sqrt{(m_0^2 + m_1^2)} = \sqrt{(0,10^{\wedge}2 + 0,10^{\wedge}2)} = 0.10$	-
н315У	-	-	632968.38	98743.48	Метод спутниковых геодезических измерений (определений)	$Mt = \sqrt{(m_0^2 + m_1^2)} = \sqrt{(0,10^{\wedge}2 + 0,10^{\wedge}2)} = 0.10$	-
н40У	-	-	632968.34	98740.39	Метод спутниковых геодезических измерений (определений)	$Mt = \sqrt{(m_0^2 + m_1^2)} = \sqrt{(0,10^{\wedge}2 + 0,10^{\wedge}2)} = 0.10$	-
н39У	-	-	632974.64	98740.19	Метод спутниковых геодезических измерений (определений)	$Mt = \sqrt{(m_0^2 + m_1^2)} = \sqrt{(0,10^{\wedge}2 + 0,10^{\wedge}2)} = 0.10$	-
н38У	-	-	632974.53	98736.84	Метод спутниковых геодезических измерений (определений)	$Mt = \sqrt{(m_0^2 + m_1^2)} = \sqrt{(0,10^{\wedge}2 + 0,10^{\wedge}2)} = 0.10$	-
н41У	-	-	632968.24	98737.04	Метод спутниковых геодезических измерений (определений)	$Mt = \sqrt{(m_0^2 + m_1^2)} = \sqrt{(0,10^{\wedge}2 + 0,10^{\wedge}2)} = 0.10$	-
н316У	-	-	632968.10	98733.74	Метод спутниковых геодезических измерений (определений)	$Mt = \sqrt{(m_0^2 + m_1^2)} = \sqrt{(0,10^{\wedge}2 + 0,10^{\wedge}2)} = 0.10$	-
11	-	-	632974.16	98733.60	Метод спутниковых геодезических измерений (определений)	$Mt = \sqrt{(m_0^2 + m_1^2)} = \sqrt{(0,10^{\wedge}2 + 0,10^{\wedge}2)} = 0.10$	-

**1. Сведения о характерных точках границы уточняемого земельного участка с кадастровым номером 24:50:0300170:28 :**

**Система координат МСК-167 (24)**

**Зона № 4**

Обозначение характерных точек границ	Координаты, м				Метод определения координат	Формулы, примененные для расчета средней квадратической погрешности определения координат характерных точек границ (Mt), с подставленными в такие формулы значениями и итоговые (вычисленные) значения Mt, м	Описание закрепления точки
	содержатся в Едином государственном реестре недвижимости		определены в результате выполнения комплексных кадастровых работ				
	X	Y	X	Y			
1	2	3	4	5	6	7	8
10	-	-	632980.97	98733.40	Метод спутниковых геодезических измерений (определений)	$Mt = \sqrt{(m_0^2 + m_1^2)} = \sqrt{(0,10^2 + 0,10^2)} = 0.10$	-
24:50:0300170:28 (24)						-	
н317У	-	-	632981.26	98743.53	Метод спутниковых геодезических измерений (определений)	$Mt = \sqrt{(m_0^2 + m_1^2)} = \sqrt{(0,10^2 + 0,10^2)} = 0.10$	-
н318У	-	-	632981.25	98746.67	Метод спутниковых геодезических измерений (определений)	$Mt = \sqrt{(m_0^2 + m_1^2)} = \sqrt{(0,10^2 + 0,10^2)} = 0.10$	-
н319У	-	-	632981.38	98750.21	Метод спутниковых геодезических измерений (определений)	$Mt = \sqrt{(m_0^2 + m_1^2)} = \sqrt{(0,10^2 + 0,10^2)} = 0.10$	-
н320У	-	-	632981.25	98750.29	Метод спутниковых геодезических измерений (определений)	$Mt = \sqrt{(m_0^2 + m_1^2)} = \sqrt{(0,10^2 + 0,10^2)} = 0.10$	-
н321У	-	-	632974.88	98750.59	Метод спутниковых геодезических измерений (определений)	$Mt = \sqrt{(m_0^2 + m_1^2)} = \sqrt{(0,10^2 + 0,10^2)} = 0.10$	-
н322У	-	-	632975.03	98754.47	Метод спутниковых геодезических измерений (определений)	$Mt = \sqrt{(m_0^2 + m_1^2)} = \sqrt{(0,10^2 + 0,10^2)} = 0.10$	-
н323У	-	-	632968.72	98754.84	Метод спутниковых геодезических измерений (определений)	$Mt = \sqrt{(m_0^2 + m_1^2)} = \sqrt{(0,10^2 + 0,10^2)} = 0.10$	-
8	-	-	632968.51	98750.70	Метод спутниковых геодезических измерений (определений)	$Mt = \sqrt{(m_0^2 + m_1^2)} = \sqrt{(0,10^2 + 0,10^2)} = 0.10$	-
7	-	-	632974.88	98750.25	Метод спутниковых геодезических измерений (определений)	$Mt = \sqrt{(m_0^2 + m_1^2)} = \sqrt{(0,10^2 + 0,10^2)} = 0.10$	-

**1. Сведения о характерных точках границы уточняемого земельного участка с кадастровым номером 24:50:0300170:28 :**

**Система координат МСК-167 (24)**

**Зона № 4**

Обозначение характерных точек границ	Координаты, м				Метод определения координат	Формулы, примененные для расчета средней квадратической погрешности определения координат характерных точек границ (Mt), с подставленными в такие формулы значениями и итоговые (вычисленные) значения Mt, м	Описание закрепления точки
	содержатся в Едином государственном реестре недвижимости		определены в результате выполнения комплексных кадастровых работ				
	X	Y	X	Y			
1	2	3	4	5	6	7	8
н169У	-	-	632974.78	98746.94	Метод спутниковых геодезических измерений (определений)	$Mt = \sqrt{(m_0^2 + m_1^2)} = \sqrt{(0,10^{\wedge}2 + 0,10^{\wedge}2)} = 0.10$	-
6	-	-	632974.75	98746.37	Метод спутниковых геодезических измерений (определений)	$Mt = \sqrt{(m_0^2 + m_1^2)} = \sqrt{(0,10^{\wedge}2 + 0,10^{\wedge}2)} = 0.10$	-
н324У	-	-	632974.67	98743.74	Метод спутниковых геодезических измерений (определений)	$Mt = \sqrt{(m_0^2 + m_1^2)} = \sqrt{(0,10^{\wedge}2 + 0,10^{\wedge}2)} = 0.10$	-
н317У	-	-	632981.26	98743.53	Метод спутниковых геодезических измерений (определений)	$Mt = \sqrt{(m_0^2 + m_1^2)} = \sqrt{(0,10^{\wedge}2 + 0,10^{\wedge}2)} = 0.10$	-
24:50:0300170:28 (25)						-	
н325У	-	-	633024.32	98672.63	Метод спутниковых геодезических измерений (определений)	$Mt = \sqrt{(m_0^2 + m_1^2)} = \sqrt{(0,10^{\wedge}2 + 0,10^{\wedge}2)} = 0.10$	-
н326У	-	-	633024.34	98675.92	Метод спутниковых геодезических измерений (определений)	$Mt = \sqrt{(m_0^2 + m_1^2)} = \sqrt{(0,10^{\wedge}2 + 0,10^{\wedge}2)} = 0.10$	-
н327У	-	-	633023.56	98675.93	Метод спутниковых геодезических измерений (определений)	$Mt = \sqrt{(m_0^2 + m_1^2)} = \sqrt{(0,10^{\wedge}2 + 0,10^{\wedge}2)} = 0.10$	-
н328У	-	-	633017.20	98676.03	Метод спутниковых геодезических измерений (определений)	$Mt = \sqrt{(m_0^2 + m_1^2)} = \sqrt{(0,10^{\wedge}2 + 0,10^{\wedge}2)} = 0.10$	-
н329У	-	-	633017.05	98672.77	Метод спутниковых геодезических измерений (определений)	$Mt = \sqrt{(m_0^2 + m_1^2)} = \sqrt{(0,10^{\wedge}2 + 0,10^{\wedge}2)} = 0.10$	-
н325У	-	-	633024.32	98672.63	Метод спутниковых геодезических измерений (определений)	$Mt = \sqrt{(m_0^2 + m_1^2)} = \sqrt{(0,10^{\wedge}2 + 0,10^{\wedge}2)} = 0.10$	-
24:50:0300170:28 (26)						-	

**1. Сведения о характерных точках границы уточняемого земельного участка с кадастровым номером 24:50:0300170:28 :**

**Система координат МСК-167 (24)**

**Зона № 4**

Обозначение характерных точек границ	Координаты, м				Метод определения координат	Формулы, примененные для расчета средней квадратической погрешности определения координат характерных точек границ (Mt), с подставленными в такие формулы значениями и итоговые (вычисленные) значения Mt, м	Описание закрепления точки
	содержатся в Едином государственном реестре недвижимости		определены в результате выполнения комплексных кадастровых работ				
	X	Y	X	Y			
1	2	3	4	5	6	7	8
н113У	-	-	633024.58	98685.64	Метод спутниковых геодезических измерений (определений)	$Mt = \sqrt{(m_0^2 + m_1^2)} = \sqrt{(0,10^2 + 0,10^2)} = 0.10$	-
н114У	-	-	633024.69	98688.96	Метод спутниковых геодезических измерений (определений)	$Mt = \sqrt{(m_0^2 + m_1^2)} = \sqrt{(0,10^2 + 0,10^2)} = 0.10$	-
н115У	-	-	633017.61	98689.00	Метод спутниковых геодезических измерений (определений)	$Mt = \sqrt{(m_0^2 + m_1^2)} = \sqrt{(0,10^2 + 0,10^2)} = 0.10$	-
н116У	-	-	633017.52	98685.69	Метод спутниковых геодезических измерений (определений)	$Mt = \sqrt{(m_0^2 + m_1^2)} = \sqrt{(0,10^2 + 0,10^2)} = 0.10$	-
н113У	-	-	633024.58	98685.64	Метод спутниковых геодезических измерений (определений)	$Mt = \sqrt{(m_0^2 + m_1^2)} = \sqrt{(0,10^2 + 0,10^2)} = 0.10$	-
24:50:0300170:28 (27)						-	
н121У	-	-	633024.70	98692.17	Метод спутниковых геодезических измерений (определений)	$Mt = \sqrt{(m_0^2 + m_1^2)} = \sqrt{(0,10^2 + 0,10^2)} = 0.10$	-
н330У	-	-	633024.85	98695.41	Метод спутниковых геодезических измерений (определений)	$Mt = \sqrt{(m_0^2 + m_1^2)} = \sqrt{(0,10^2 + 0,10^2)} = 0.10$	-
н331У	-	-	633024.22	98695.42	Метод спутниковых геодезических измерений (определений)	0.1	-
н332У	-	-	633018.39	98695.54	Метод спутниковых геодезических измерений (определений)	$Mt = \sqrt{(m_0^2 + m_1^2)} = \sqrt{(0,10^2 + 0,10^2)} = 0.10$	-
н333У	-	-	633017.84	98695.55	Метод спутниковых геодезических измерений (определений)	$Mt = \sqrt{(m_0^2 + m_1^2)} = \sqrt{(0,10^2 + 0,10^2)} = 0.10$	-

**1. Сведения о характерных точках границы уточняемого земельного участка с кадастровым номером 24:50:0300170:28 :**

Система координат МСК-167 (24)					Зона № 4		
Обозначение характерных точек границ	Координаты, м				Метод определения координат	Формулы, примененные для расчета средней квадратической погрешности определения координат характерных точек границ (Mt), с подставленными в такие формулы значениями и итоговые (вычисленные) значения Mt, м	Описание закрепления точки
	содержатся в Едином государственном реестре недвижимости		определены в результате выполнения комплексных кадастровых работ				
	X	Y	X	Y			
1	2	3	4	5	6	7	8
н122У	-	-	633017.74	98692.25	Метод спутниковых геодезических измерений (определений)	$Mt = \sqrt{(m_0^2 + m_1^2)} = \sqrt{(0,10^2 + 0,10^2)} = 0.10$	-
н121У	-	-	633024.70	98692.17	Метод спутниковых геодезических измерений (определений)	$Mt = \sqrt{(m_0^2 + m_1^2)} = \sqrt{(0,10^2 + 0,10^2)} = 0.10$	-
24:50:0300170:28 (28)						-	
н334У	-	-	633024.90	98698.66	Метод спутниковых геодезических измерений (определений)	$Mt = \sqrt{(m_0^2 + m_1^2)} = \sqrt{(0,10^2 + 0,10^2)} = 0.10$	-
н335У	-	-	633025.10	98701.81	Метод спутниковых геодезических измерений (определений)	$Mt = \sqrt{(m_0^2 + m_1^2)} = \sqrt{(0,10^2 + 0,10^2)} = 0.10$	-
н336У	-	-	633025.15	98705.16	Метод спутниковых геодезических измерений (определений)	$Mt = \sqrt{(m_0^2 + m_1^2)} = \sqrt{(0,10^2 + 0,10^2)} = 0.10$	-
н337У	-	-	633024.12	98705.16	Метод спутниковых геодезических измерений (определений)	$Mt = \sqrt{(m_0^2 + m_1^2)} = \sqrt{(0,10^2 + 0,10^2)} = 0.10$	-
н338У	-	-	633018.18	98705.16	Метод спутниковых геодезических измерений (определений)	$Mt = \sqrt{(m_0^2 + m_1^2)} = \sqrt{(0,10^2 + 0,10^2)} = 0.10$	-
н339У	-	-	633018.08	98701.98	Метод спутниковых геодезических измерений (определений)	$Mt = \sqrt{(m_0^2 + m_1^2)} = \sqrt{(0,10^2 + 0,10^2)} = 0.10$	-
н340У	-	-	633017.96	98698.73	Метод спутниковых геодезических измерений (определений)	$Mt = \sqrt{(m_0^2 + m_1^2)} = \sqrt{(0,10^2 + 0,10^2)} = 0.10$	-
н341У	-	-	633024.28	98698.67	Метод спутниковых геодезических измерений (определений)	0.1	-

**1. Сведения о характерных точках границы уточняемого земельного участка с кадастровым номером 24:50:0300170:28 :**

**Система координат МСК-167 (24)**

**Зона № 4**

Обозначение характерных точек границ	Координаты, м				Метод определения координат	Формулы, примененные для расчета средней квадратической погрешности определения координат характерных точек границ (Mt), с подставленными в такие формулы значениями и итоговые (вычисленные) значения Mt, м	Описание закрепления точки
	содержатся в Едином государственном реестре недвижимости		определены в результате выполнения комплексных кадастровых работ				
	X	Y	X	Y			
1	2	3	4	5	6	7	8
н334У	-	-	633024.90	98698.66	Метод спутниковых геодезических измерений (определений)	$Mt = \sqrt{(m0^2 + m1^2)} = \sqrt{(0,10^{\wedge}2 + 0,10^{\wedge}2)} = 0.10$	-
24:50:0300170:28 (29)						-	
н32У	-	-	633025.26	98708.46	Метод спутниковых геодезических измерений (определений)	$Mt = \sqrt{(m0^2 + m1^2)} = \sqrt{(0,10^{\wedge}2 + 0,10^{\wedge}2)} = 0.10$	-
н33У	-	-	633025.37	98711.65	Метод спутниковых геодезических измерений (определений)	$Mt = \sqrt{(m0^2 + m1^2)} = \sqrt{(0,10^{\wedge}2 + 0,10^{\wedge}2)} = 0.10$	-
н34У	-	-	633024.71	98711.65	Метод спутниковых геодезических измерений (определений)	$Mt = \sqrt{(m0^2 + m1^2)} = \sqrt{(0,10^{\wedge}2 + 0,10^{\wedge}2)} = 0.10$	-
н35У	-	-	633018.42	98711.69	Метод спутниковых геодезических измерений (определений)	$Mt = \sqrt{(m0^2 + m1^2)} = \sqrt{(0,10^{\wedge}2 + 0,10^{\wedge}2)} = 0.10$	-
н36У	-	-	633018.28	98708.42	Метод спутниковых геодезических измерений (определений)	$Mt = \sqrt{(m0^2 + m1^2)} = \sqrt{(0,10^{\wedge}2 + 0,10^{\wedge}2)} = 0.10$	-
н37У	-	-	633024.22	98708.46	Метод спутниковых геодезических измерений (определений)	$Mt = \sqrt{(m0^2 + m1^2)} = \sqrt{(0,10^{\wedge}2 + 0,10^{\wedge}2)} = 0.10$	-
н32У	-	-	633025.26	98708.46	Метод спутниковых геодезических измерений (определений)	$Mt = \sqrt{(m0^2 + m1^2)} = \sqrt{(0,10^{\wedge}2 + 0,10^{\wedge}2)} = 0.10$	-
24:50:0300170:28 (30)						-	
н342У	-	-	633025.40	98714.64	Метод спутниковых геодезических измерений (определений)	$Mt = \sqrt{(m0^2 + m1^2)} = \sqrt{(0,10^{\wedge}2 + 0,10^{\wedge}2)} = 0.10$	-
н343У	-	-	633025.49	98717.58	Метод спутниковых геодезических измерений (определений)	$Mt = \sqrt{(m0^2 + m1^2)} = \sqrt{(0,10^{\wedge}2 + 0,10^{\wedge}2)} = 0.10$	-

**1. Сведения о характерных точках границы уточняемого земельного участка с кадастровым номером 24:50:0300170:28 :**

**Система координат МСК-167 (24)**

**Зона № 4**

Обозначение характерных точек границ	Координаты, м				Метод определения координат	Формулы, примененные для расчета средней квадратической погрешности определения координат характерных точек границ (Mt), с подставленными в такие формулы значениями и итоговые (вычисленные) значения Mt, м	Описание закрепления точки
	содержатся в Едином государственном реестре недвижимости		определены в результате выполнения комплексных кадастровых работ				
	X	Y	X	Y			
1	2	3	4	5	6	7	8
н344У	-	-	633026.90	98717.59	Метод спутниковых геодезических измерений (определений)	$Mt = \sqrt{(m_0^2 + m_1^2)} = \sqrt{(0,10^{\wedge}2 + 0,10^{\wedge}2)} = 0.10$	-
н345У	-	-	633027.02	98718.13	Метод спутниковых геодезических измерений (определений)	$Mt = \sqrt{(m_0^2 + m_1^2)} = \sqrt{(0,10^{\wedge}2 + 0,10^{\wedge}2)} = 0.10$	-
н346У	-	-	633027.26	98724.63	Метод спутниковых геодезических измерений (определений)	$Mt = \sqrt{(m_0^2 + m_1^2)} = \sqrt{(0,10^{\wedge}2 + 0,10^{\wedge}2)} = 0.10$	-
н347У	-	-	633027.24	98725.09	Метод спутниковых геодезических измерений (определений)	$Mt = \sqrt{(m_0^2 + m_1^2)} = \sqrt{(0,10^{\wedge}2 + 0,10^{\wedge}2)} = 0.10$	-
н348У	-	-	633025.67	98725.17	Метод спутниковых геодезических измерений (определений)	$Mt = \sqrt{(m_0^2 + m_1^2)} = \sqrt{(0,10^{\wedge}2 + 0,10^{\wedge}2)} = 0.10$	-
н349У	-	-	633025.85	98727.95	Метод спутниковых геодезических измерений (определений)	$Mt = \sqrt{(m_0^2 + m_1^2)} = \sqrt{(0,10^{\wedge}2 + 0,10^{\wedge}2)} = 0.10$	-
н350У	-	-	633025.19	98727.95	Метод спутниковых геодезических измерений (определений)	$Mt = \sqrt{(m_0^2 + m_1^2)} = \sqrt{(0,10^{\wedge}2 + 0,10^{\wedge}2)} = 0.10$	-
н351У	-	-	633019.50	98727.98	Метод спутниковых геодезических измерений (определений)	$Mt = \sqrt{(m_0^2 + m_1^2)} = \sqrt{(0,10^{\wedge}2 + 0,10^{\wedge}2)} = 0.10$	-
н352У	-	-	633018.99	98727.98	Метод спутниковых геодезических измерений (определений)	$Mt = \sqrt{(m_0^2 + m_1^2)} = \sqrt{(0,10^{\wedge}2 + 0,10^{\wedge}2)} = 0.10$	-
н353У	-	-	633018.86	98724.50	Метод спутниковых геодезических измерений (определений)	$Mt = \sqrt{(m_0^2 + m_1^2)} = \sqrt{(0,10^{\wedge}2 + 0,10^{\wedge}2)} = 0.10$	-
н354У	-	-	633018.76	98721.43	Метод спутниковых геодезических измерений (определений)	$Mt = \sqrt{(m_0^2 + m_1^2)} = \sqrt{(0,10^{\wedge}2 + 0,10^{\wedge}2)} = 0.10$	-

**1. Сведения о характерных точках границы уточняемого земельного участка с кадастровым номером 24:50:0300170:28 :**

Система координат МСК-167 (24)						Зона № 4	
Обозначение характерных точек границ	Координаты, м				Метод определения координат	Формулы, примененные для расчета средней квадратической погрешности определения координат характерных точек границ (Mt), с подставленными в такие формулы значениями и итоговые (вычисленные) значения Mt, м	Описание закрепления точки
	содержатся в Едином государственном реестре недвижимости		определены в результате выполнения комплексных кадастровых работ				
	X	Y	X	Y			
1	2	3	4	5	6	7	8
н355У	-	-	633018.66	98718.23	Метод спутниковых геодезических измерений (определений)	$Mt = \sqrt{(m_0^2 + m_1^2)} = \sqrt{(0,10^2 + 0,10^2)} = 0.10$	-
н356У	-	-	633018.52	98714.86	Метод спутниковых геодезических измерений (определений)	$Mt = \sqrt{(m_0^2 + m_1^2)} = \sqrt{(0,10^2 + 0,10^2)} = 0.10$	-
н357У	-	-	633019.00	98714.82	Метод спутниковых геодезических измерений (определений)	$Mt = \sqrt{(m_0^2 + m_1^2)} = \sqrt{(0,10^2 + 0,10^2)} = 0.10$	-
н358У	-	-	633024.77	98714.65	Метод спутниковых геодезических измерений (определений)	$Mt = \sqrt{(m_0^2 + m_1^2)} = \sqrt{(0,10^2 + 0,10^2)} = 0.10$	-
н342У	-	-	633025.40	98714.64	Метод спутниковых геодезических измерений (определений)	$Mt = \sqrt{(m_0^2 + m_1^2)} = \sqrt{(0,10^2 + 0,10^2)} = 0.10$	-
24:50:0300170:28 (31)						-	
н359У	-	-	633025.86	98730.97	Метод спутниковых геодезических измерений (определений)	$Mt = \sqrt{(m_0^2 + m_1^2)} = \sqrt{(0,10^2 + 0,10^2)} = 0.10$	-
н360У	-	-	633026.20	98734.42	Метод спутниковых геодезических измерений (определений)	$Mt = \sqrt{(m_0^2 + m_1^2)} = \sqrt{(0,10^2 + 0,10^2)} = 0.10$	-
н361У	-	-	633026.14	98737.52	Метод спутниковых геодезических измерений (определений)	$Mt = \sqrt{(m_0^2 + m_1^2)} = \sqrt{(0,10^2 + 0,10^2)} = 0.10$	-
н108У	-	-	633026.27	98740.85	Метод спутниковых геодезических измерений (определений)	$Mt = \sqrt{(m_0^2 + m_1^2)} = \sqrt{(0,10^2 + 0,10^2)} = 0.10$	-
н109У	-	-	633026.35	98744.10	Метод спутниковых геодезических измерений (определений)	$Mt = \sqrt{(m_0^2 + m_1^2)} = \sqrt{(0,10^2 + 0,10^2)} = 0.10$	-

**1. Сведения о характерных точках границы уточняемого земельного участка с кадастровым номером 24:50:0300170:28 :**

Система координат МСК-167 (24)					Зона № 4		
Обозначение характерных точек границ	Координаты, м				Метод определения координат	Формулы, примененные для расчета средней квадратической погрешности определения координат характерных точек границ (Mt), с подставленными в такие формулы значениями и итоговые (вычисленные) значения Mt, м	Описание закрепления точки
	содержатся в Едином государственном реестре недвижимости		определены в результате выполнения комплексных кадастровых работ				
	X	Y	X	Y			
1	2	3	4	5	6	7	8
н110У	-	-	633025.66	98744.11	Метод спутниковых геодезических измерений (определений)	$Mt = \sqrt{(m_0^2 + m_1^2)} = \sqrt{(0,10^2 + 0,10^2)} = 0.10$	-
н111У	-	-	633019.57	98744.18	Метод спутниковых геодезических измерений (определений)	$Mt = \sqrt{(m_0^2 + m_1^2)} = \sqrt{(0,10^2 + 0,10^2)} = 0.10$	-
н112У	-	-	633019.43	98740.86	Метод спутниковых геодезических измерений (определений)	$Mt = \sqrt{(m_0^2 + m_1^2)} = \sqrt{(0,10^2 + 0,10^2)} = 0.10$	-
н362У	-	-	633019.30	98737.52	Метод спутниковых геодезических измерений (определений)	$Mt = \sqrt{(m_0^2 + m_1^2)} = \sqrt{(0,10^2 + 0,10^2)} = 0.10$	-
н363У	-	-	633019.20	98734.26	Метод спутниковых геодезических измерений (определений)	$Mt = \sqrt{(m_0^2 + m_1^2)} = \sqrt{(0,10^2 + 0,10^2)} = 0.10$	-
н364У	-	-	633019.09	98731.22	Метод спутниковых геодезических измерений (определений)	$Mt = \sqrt{(m_0^2 + m_1^2)} = \sqrt{(0,10^2 + 0,10^2)} = 0.10$	-
н365У	-	-	633019.59	98731.20	Метод спутниковых геодезических измерений (определений)	$Mt = \sqrt{(m_0^2 + m_1^2)} = \sqrt{(0,10^2 + 0,10^2)} = 0.10$	-
н366У	-	-	633025.29	98730.99	Метод спутниковых геодезических измерений (определений)	$Mt = \sqrt{(m_0^2 + m_1^2)} = \sqrt{(0,10^2 + 0,10^2)} = 0.10$	-
н359У	-	-	633025.86	98730.97	Метод спутниковых геодезических измерений (определений)	$Mt = \sqrt{(m_0^2 + m_1^2)} = \sqrt{(0,10^2 + 0,10^2)} = 0.10$	-
24:50:0300170:28 (32)						-	
н367У	-	-	633026.43	98747.34	Метод спутниковых геодезических измерений (определений)	$Mt = \sqrt{(m_0^2 + m_1^2)} = \sqrt{(0,10^2 + 0,10^2)} = 0.10$	-

**1. Сведения о характерных точках границы уточняемого земельного участка с кадастровым номером 24:50:0300170:28 :**

Система координат МСК-167 (24)					Зона № 4		
Обозначение характерных точек границ	Координаты, м				Метод определения координат	Формулы, примененные для расчета средней квадратической погрешности определения координат характерных точек границ (Mt), с подставленными в такие формулы значениями и итоговые (вычисленные) значения Mt, м	Описание закрепления точки
	содержатся в Едином государственном реестре недвижимости		определены в результате выполнения комплексных кадастровых работ				
	X	Y	X	Y			
1	2	3	4	5	6	7	8
н368У	-	-	633026.56	98750.50	Метод спутниковых геодезических измерений (определений)	$Mt = \sqrt{(m_0^2 + m_1^2)} = \sqrt{(0,10^{\wedge}2 + 0,10^{\wedge}2)} = 0.10$	-
н68У	-	-	633026.65	98753.64	Метод спутниковых геодезических измерений (определений)	$Mt = \sqrt{(m_0^2 + m_1^2)} = \sqrt{(0,10^{\wedge}2 + 0,10^{\wedge}2)} = 0.10$	-
н69У	-	-	633026.80	98757.09	Метод спутниковых геодезических измерений (определений)	$Mt = \sqrt{(m_0^2 + m_1^2)} = \sqrt{(0,10^{\wedge}2 + 0,10^{\wedge}2)} = 0.10$	-
н70У	-	-	633020.00	98757.12	Метод спутниковых геодезических измерений (определений)	$Mt = \sqrt{(m_0^2 + m_1^2)} = \sqrt{(0,10^{\wedge}2 + 0,10^{\wedge}2)} = 0.10$	-
н71У	-	-	633019.87	98753.80	Метод спутниковых геодезических измерений (определений)	$Mt = \sqrt{(m_0^2 + m_1^2)} = \sqrt{(0,10^{\wedge}2 + 0,10^{\wedge}2)} = 0.10$	-
н369У	-	-	633019.78	98750.64	Метод спутниковых геодезических измерений (определений)	$Mt = \sqrt{(m_0^2 + m_1^2)} = \sqrt{(0,10^{\wedge}2 + 0,10^{\wedge}2)} = 0.10$	-
н370У	-	-	633019.67	98747.30	Метод спутниковых геодезических измерений (определений)	$Mt = \sqrt{(m_0^2 + m_1^2)} = \sqrt{(0,10^{\wedge}2 + 0,10^{\wedge}2)} = 0.10$	-
н371У	-	-	633025.74	98747.34	Метод спутниковых геодезических измерений (определений)	$Mt = \sqrt{(m_0^2 + m_1^2)} = \sqrt{(0,10^{\wedge}2 + 0,10^{\wedge}2)} = 0.10$	-
н367У	-	-	633026.43	98747.34	Метод спутниковых геодезических измерений (определений)	$Mt = \sqrt{(m_0^2 + m_1^2)} = \sqrt{(0,10^{\wedge}2 + 0,10^{\wedge}2)} = 0.10$	-
24:50:0300170:28 (33)						-	
н372У	-	-	633026.98	98760.27	Метод спутниковых геодезических измерений (определений)	$Mt = \sqrt{(m_0^2 + m_1^2)} = \sqrt{(0,10^{\wedge}2 + 0,10^{\wedge}2)} = 0.10$	-

**1. Сведения о характерных точках границы уточняемого земельного участка с кадастровым номером 24:50:0300170:28 :**

Система координат МСК-167 (24)					Зона № 4		
Обозначение характерных точек границ	Координаты, м				Метод определения координат	Формулы, примененные для расчета средней квадратической погрешности определения координат характерных точек границ (Mt), с подставленными в такие формулы значениями и итоговые (вычисленные) значения Mt, м	Описание закрепления точки
	содержатся в Едином государственном реестре недвижимости		определены в результате выполнения комплексных кадастровых работ				
	X	Y	X	Y			
1	2	3	4	5	6	7	8
н373У	-	-	633027.06	98763.49	Метод спутниковых геодезических измерений (определений)	$Mt = \sqrt{(m_0^2 + m_1^2)} = \sqrt{(0,10^2 + 0,10^2)} = 0.10$	-
н21У	-	-	633027.16	98766.89	Метод спутниковых геодезических измерений (определений)	$Mt = \sqrt{(m_0^2 + m_1^2)} = \sqrt{(0,10^2 + 0,10^2)} = 0.10$	-
н26У	-	-	633026.71	98766.89	Метод спутниковых геодезических измерений (определений)	$Mt = \sqrt{(m_0^2 + m_1^2)} = \sqrt{(0,10^2 + 0,10^2)} = 0.10$	-
н25У	-	-	633020.34	98766.94	Метод спутниковых геодезических измерений (определений)	$Mt = \sqrt{(m_0^2 + m_1^2)} = \sqrt{(0,10^2 + 0,10^2)} = 0.10$	-
н374У	-	-	633020.23	98763.66	Метод спутниковых геодезических измерений (определений)	$Mt = \sqrt{(m_0^2 + m_1^2)} = \sqrt{(0,10^2 + 0,10^2)} = 0.10$	-
н375У	-	-	633020.09	98760.41	Метод спутниковых геодезических измерений (определений)	$Mt = \sqrt{(m_0^2 + m_1^2)} = \sqrt{(0,10^2 + 0,10^2)} = 0.10$	-
н372У	-	-	633026.98	98760.27	Метод спутниковых геодезических измерений (определений)	$Mt = \sqrt{(m_0^2 + m_1^2)} = \sqrt{(0,10^2 + 0,10^2)} = 0.10$	-
24:50:0300170:28 (34)						-	
н46У	-	-	633034.02	98781.86	Метод спутниковых геодезических измерений (определений)	$Mt = \sqrt{(m_0^2 + m_1^2)} = \sqrt{(0,10^2 + 0,10^2)} = 0.10$	-
н47У	-	-	633034.08	98785.72	Метод спутниковых геодезических измерений (определений)	$Mt = \sqrt{(m_0^2 + m_1^2)} = \sqrt{(0,10^2 + 0,10^2)} = 0.10$	-
н48У	-	-	633026.53	98786.47	Метод спутниковых геодезических измерений (определений)	$Mt = \sqrt{(m_0^2 + m_1^2)} = \sqrt{(0,10^2 + 0,10^2)} = 0.10$	-

**1. Сведения о характерных точках границы уточняемого земельного участка с кадастровым номером 24:50:0300170:28 :**

Система координат МСК-167 (24)					Зона № 4		
Обозначение характерных точек границ	Координаты, м				Метод определения координат	Формулы, примененные для расчета средней квадратической погрешности определения координат характерных точек границ (Mt), с подставленными в такие формулы значениями и итоговые (вычисленные) значения Mt, м	Описание закрепления точки
	содержатся в Едином государственном реестре недвижимости		определены в результате выполнения комплексных кадастровых работ				
	X	Y	X	Y			
1	2	3	4	5	6	7	8
н49У	-	-	633026.20	98781.94	Метод спутниковых геодезических измерений (определений)	$Mt = \sqrt{(m0^2 + m1^2)} = \sqrt{(0,10^2 + 0,10^2)} = 0.10$	-
н50У	-	-	633027.10	98781.94	Метод спутниковых геодезических измерений (определений)	$Mt = \sqrt{(m0^2 + m1^2)} = \sqrt{(0,10^2 + 0,10^2)} = 0.10$	-
н51У	-	-	633033.21	98781.89	Метод спутниковых геодезических измерений (определений)	$Mt = \sqrt{(m0^2 + m1^2)} = \sqrt{(0,10^2 + 0,10^2)} = 0.10$	-
н46У	-	-	633034.02	98781.86	Метод спутниковых геодезических измерений (определений)	$Mt = \sqrt{(m0^2 + m1^2)} = \sqrt{(0,10^2 + 0,10^2)} = 0.10$	-

**2. Сведения о частях границ уточняемого земельного участка с кадастровым номером 24:50:0300170:28 :**

Обозначение части границ		Горизонтальное проложение (S), м	Описание прохождения части границ	Сведения о согласовании местоположения границ (согласовано/спорное)
от т.	до т.			
1	2	3	4	5
24:50:0300170:28 (1)				
н72У	н73У	3.34	-	-
н73У	н128У	4.73	-	-
н128У	н133У	0.91	-	-
н133У	н132У	6.00	-	-
н132У	н74У	4.73	-	-
н74У	н75У	3.62	-	-
н75У	н72У	7.11	-	-
24:50:0300170:28 (2)				
н174У	н175У	3.27	-	-
н175У	н176У	0.32	-	-
н176У	н177У	3.23	-	-
н177У	н178У	0.21	-	-
н178У	н179У	3.18	-	-
н179У	н180У	6.85	-	-
н180У	н181У	3.11	-	-

**2. Сведения о частях границ уточняемого земельного участка с кадастровым номером 24:50:0300170:28 :**

Обозначение части границ		Горизонтальное проложение (S), м	Описание прохождения части границ	Сведения о согласовании местоположения границ (согласовано/спорное)
от т.	до т.			
1	2	3	4	5
н181У	н182У	3.38	-	-
н182У	н183У	3.39	-	-
н183У	н184У	0.68	-	-
н184У	н174У	6.26	-	-
24:50:0300170:28 (3)				
н185У	н186У	3.28	-	-
н186У	н187У	3.23	-	-
н187У	н188У	6.81	-	-
н188У	н189У	3.24	-	-
н189У	н190У	3.23	-	-
н190У	н185У	6.92	-	-
24:50:0300170:28 (4)				
н191У	н192У	3.21	-	-
н192У	н92У	3.17	-	-
н92У	н93У	3.39	-	-
н93У	н94У	0.88	-	-
н94У	н95У	6.07	-	-
н95У	н96У	3.13	-	-
н96У	н193У	3.20	-	-
н193У	н194У	3.25	-	-
н194У	н191У	6.78	-	-
24:50:0300170:28 (5)				
н195У	н196У	3.20	-	-
н196У	н197У	1.41	-	-
н197У	н198У	5.29	-	-
н198У	н199У	3.31	-	-
н199У	н200У	6.04	-	-
н200У	н195У	0.72	-	-
24:50:0300170:28 (6)				
н201У	н202У	3.11	-	-
н202У	н203У	3.35	-	-
н203У	н97У	3.16	-	-
н97У	н102У	0.71	-	-
н102У	н101У	5.90	-	-
н101У	н204У	3.22	-	-
н204У	н205У	3.38	-	-
н205У	н206У	3.13	-	-
н206У	н207У	5.26	-	-
н207У	н201У	1.44	-	-

**2. Сведения о частях границ уточняемого земельного участка с кадастровым номером 24:50:0300170:28 :**

Обозначение части границ		Горизонтальное проложение (S), м	Описание прохождения части границ	Сведения о согласовании местоположения границ (согласовано/спорное)
от т.	до т.			
1	2	3	4	5
24:50:0300170:28 (7)				
н208У	н153У	3.25	-	-
н153У	н157У	0.47	-	-
н157У	н156У	6.02	-	-
н156У	н209У	3.27	-	-
н209У	н210У	0.16	-	-
н210У	н211У	5.72	-	-
н211У	н208У	0.64	-	-
24:50:0300170:28 (8)				
н154У	н212У	3.25	-	-
н212У	н213У	6.44	-	-
н213У	н155У	3.35	-	-
н155У	н154У	6.44	-	-
24:50:0300170:28 (9)				
н214У	н215У	3.23	-	-
н215У	н216У	6.38	-	-
н216У	н217У	3.20	-	-
н217У	н214У	6.40	-	-
24:50:0300170:28 (10)				
н104У	н218У	3.62	-	-
н218У	н219У	5.84	-	-
н219У	н220У	0.27	-	-
н220У	н105У	3.38	-	-
н105У	н104У	6.32	-	-
24:50:0300170:28 (11)				
н221У	н222У	3.27	-	-
н222У	н223У	2.99	-	-
н223У	н224У	0.75	-	-
н224У	н225У	6.65	-	-
н225У	н226У	3.25	-	-
н226У	н227У	2.95	-	-
н227У	н228У	6.94	-	-
н228У	н221У	0.58	-	-
24:50:0300170:28 (12)				
н229У	н230У	6.25	-	-
н230У	н231У	0.78	-	-
н231У	н232У	6.59	-	-
н232У	н233У	0.17	-	-
н233У	н234У	3.06	-	-

**2. Сведения о частях границ уточняемого земельного участка с кадастровым номером 24:50:0300170:28 :**

Обозначение части границ		Горизонтальное проложение (S), м	Описание прохождения части границ	Сведения о согласовании местоположения границ (согласовано/спорное)
от т.	до т.			
1	2	3	4	5
н234У	н235У	3.17	-	-
н235У	н236У	6.75	-	-
н236У	н229У	0.76	-	-
24:50:0300170:28 (13)				
н237У	н238У	15.80	-	-
н238У	н239У	1.50	-	-
н239У	н240У	6.21	-	-
н240У	н241У	3.13	-	-
н241У	н242У	3.16	-	-
н242У	н243У	3.07	-	-
н243У	н244У	2.95	-	-
н244У	н245У	3.43	-	-
н245У	н246У	0.28	-	-
н246У	н247У	6.59	-	-
н247У	н237У	0.79	-	-
24:50:0300170:28 (14)				
н248У	н143У	3.04	-	-
н143У	н144У	3.24	-	-
н144У	н249У	3.13	-	-
н249У	н250У	7.53	-	-
н250У	н145У	3.21	-	-
н145У	н146У	3.12	-	-
н146У	н251У	3.24	-	-
н251У	н248У	7.41	-	-
24:50:0300170:28 (15)				
н1У	н2У	3.28	-	-
н2У	н252У	3.20	-	-
н252У	н253У	1.27	-	-
н253У	н254У	6.31	-	-
н254У	н3У	3.05	-	-
н3У	н4У	3.23	-	-
н4У	н1У	7.53	-	-
24:50:0300170:28 (16)				
н255У	н135У	9.59	-	-
н135У	н256У	3.32	-	-
н256У	н257У	1.11	-	-
н257У	н258У	6.47	-	-
н258У	н136У	3.12	-	-
н136У	н137У	3.13	-	-

**2. Сведения о частях границ уточняемого земельного участка с кадастровым номером 24:50:0300170:28 :**

Обозначение части границ		Горизонтальное проложение (S), м	Описание прохождения части границ	Сведения о согласовании местоположения границ (согласовано/спорное)
от т.	до т.			
1	2	3	4	5
н137У	н259У	3.23	-	-
н259У	н260У	3.14	-	-
н260У	н261У	6.32	-	-
н261У	н255У	1.36	-	-
24:50:0300170:28 (17)				
н262У	н263У	2.66	-	-
н263У	н264У	7.68	-	-
н264У	н265У	3.33	-	-
н265У	н266У	5.96	-	-
н266У	н262У	1.64	-	-
24:50:0300170:28 (18)				
н267У	н268У	3.83	-	-
н268У	н269У	3.98	-	-
н269У	н270У	3.56	-	-
н270У	н271У	6.57	-	-
н271У	41	0.08	-	-
41	н127У	6.24	-	-
н127У	н272У	3.56	-	-
н272У	н273У	3.61	-	-
н273У	н274У	5.44	-	-
н274У	н275У	9.63	-	-
н275У	н276У	3.60	-	-
н276У	н277У	2.82	-	-
н277У	н278У	3.30	-	-
н278У	н279У	6.18	-	-
н279У	н280У	1.75	-	-
н280У	н267У	7.07	-	-
24:50:0300170:28 (19)				
н281У	н282У	2.89	-	-
н282У	н283У	3.36	-	-
н283У	н284У	3.32	-	-
н284У	н285У	6.55	-	-
н285У	н286У	2.98	-	-
н286У	н287У	0.46	-	-
н287У	н288У	2.70	-	-
н288У	н148У	0.09	-	-
н148У	н289У	0.50	-	-
н289У	н147У	2.80	-	-
н147У	н281У	6.40	-	-

**2. Сведения о частях границ уточняемого земельного участка с кадастровым номером 24:50:0300170:28 :**

Обозначение части границ		Горизонтальное проложение (S), м	Описание прохождения части границ	Сведения о согласовании местоположения границ (согласовано/спорное)
от т.	до т.			
1	2	3	4	5
24:50:0300170:28 (20)				
н290У	н291У	3.29	-	-
н291У	н292У	6.48	-	-
н292У	н171У	3.40	-	-
н171У	н290У	6.40	-	-
24:50:0300170:28 (21)				
н293У	н294У	3.29	-	-
н294У	н295У	3.38	-	-
н295У	н42У	3.13	-	-
н42У	н43У	3.26	-	-
н43У	н44У	6.46	-	-
н44У	н296У	6.40	-	-
н296У	н124У	3.22	-	-
н124У	н45У	6.36	-	-
н45У	н123У	3.25	-	-
н123У	н125У	6.36	-	-
н125У	н297У	3.06	-	-
н297У	н298У	6.25	-	-
н298У	н299У	0.23	-	-
н299У	н300У	3.01	-	-
н300У	н301У	0.31	-	-
н301У	н293У	6.47	-	-
24:50:0300170:28 (22)				
н302У	н151У	3.27	-	-
н151У	н152У	6.50	-	-
н152У	н31У	3.42	-	-
н31У	н27У	6.45	-	-
н27У	н28У	3.33	-	-
н28У	н29У	6.68	-	-
н29У	н30У	3.17	-	-
н30У	н303У	0.19	-	-
н303У	н304У	0.09	-	-
н304У	н305У	2.56	-	-
н305У	н306У	3.24	-	-
н306У	н307У	0.27	-	-
н307У	н308У	0.15	-	-
н308У	н309У	0.26	-	-
н309У	н302У	6.59	-	-
24:50:0300170:28 (23)				

**2. Сведения о частях границ уточняемого земельного участка с кадастровым номером 24:50:0300170:28 :**

Обозначение части границ		Горизонтальное проложение (S), м	Описание прохождения части границ	Сведения о согласовании местоположения границ (согласовано/спорное)
от т.	до т.			
1	2	3	4	5
10	н310У	3.39	-	-
н310У	н311У	3.44	-	-
н311У	н312У	6.61	-	-
н312У	н313У	2.86	-	-
н313У	н314У	5.83	-	-
н314У	н315У	0.47	-	-
н315У	н40У	3.09	-	-
н40У	н39У	6.30	-	-
н39У	н38У	3.35	-	-
н38У	н41У	6.29	-	-
н41У	н316У	3.30	-	-
н316У	11	6.06	-	-
11	10	6.81	-	-
24:50:0300170:28 (24)				
н317У	н318У	3.14	-	-
н318У	н319У	3.54	-	-
н319У	н320У	0.15	-	-
н320У	н321У	6.38	-	-
н321У	н322У	3.88	-	-
н322У	н323У	6.32	-	-
н323У	8	4.15	-	-
8	7	6.39	-	-
7	н169У	3.31	-	-
н169У	6	0.57	-	-
6	н324У	2.63	-	-
н324У	н317У	6.59	-	-
24:50:0300170:28 (25)				
н325У	н326У	3.29	-	-
н326У	н327У	0.78	-	-
н327У	н328У	6.36	-	-
н328У	н329У	3.26	-	-
н329У	н325У	7.27	-	-
24:50:0300170:28 (26)				
н113У	н114У	3.32	-	-
н114У	н115У	7.08	-	-
н115У	н116У	3.31	-	-
н116У	н113У	7.06	-	-
24:50:0300170:28 (27)				
н121У	н330У	3.24	-	-

**2. Сведения о частях границ уточняемого земельного участка с кадастровым номером 24:50:0300170:28 :**

Обозначение части границ		Горизонтальное проложение (S), м	Описание прохождения части границ	Сведения о согласовании местоположения границ (согласовано/спорное)
от т.	до т.			
1	2	3	4	5
н330У	н331У	0.63	-	-
н331У	н332У	5.83	-	-
н332У	н333У	0.55	-	-
н333У	н122У	3.30	-	-
н122У	н121У	6.96	-	-
24:50:0300170:28 (28)				
н334У	н335У	3.16	-	-
н335У	н336У	3.35	-	-
н336У	н337У	1.03	-	-
н337У	н338У	5.94	-	-
н338У	н339У	3.18	-	-
н339У	н340У	3.25	-	-
н340У	н341У	6.32	-	-
н341У	н334У	0.62	-	-
24:50:0300170:28 (29)				
н32У	н33У	3.19	-	-
н33У	н34У	0.66	-	-
н34У	н35У	6.29	-	-
н35У	н36У	3.27	-	-
н36У	н37У	5.94	-	-
н37У	н32У	1.04	-	-
24:50:0300170:28 (30)				
н342У	н343У	2.94	-	-
н343У	н344У	1.41	-	-
н344У	н345У	0.55	-	-
н345У	н346У	6.50	-	-
н346У	н347У	0.46	-	-
н347У	н348У	1.57	-	-
н348У	н349У	2.79	-	-
н349У	н350У	0.66	-	-
н350У	н351У	5.69	-	-
н351У	н352У	0.51	-	-
н352У	н353У	3.48	-	-
н353У	н354У	3.07	-	-
н354У	н355У	3.20	-	-
н355У	н356У	3.37	-	-
н356У	н357У	0.48	-	-
н357У	н358У	5.77	-	-
н358У	н342У	0.63	-	-

<b>2. Сведения о частях границ уточняемого земельного участка с кадастровым номером 24:50:0300170:28 :</b>				
<b>Обозначение части границ</b>		<b>Горизонтальное проложение (S), м</b>	<b>Описание прохождения части границ</b>	<b>Сведения о согласовании местоположения границ (согласовано/спорное)</b>
<b>от т.</b>	<b>до т.</b>			
<b>1</b>	<b>2</b>	<b>3</b>	<b>4</b>	<b>5</b>
24:50:0300170:28 (31)				
н359У	н360У	3.47	-	-
н360У	н361У	3.10	-	-
н361У	н108У	3.33	-	-
н108У	н109У	3.25	-	-
н109У	н110У	0.69	-	-
н110У	н111У	6.09	-	-
н111У	н112У	3.32	-	-
н112У	н362У	3.34	-	-
н362У	н363У	3.26	-	-
н363У	н364У	3.04	-	-
н364У	н365У	0.50	-	-
н365У	н366У	5.70	-	-
н366У	н359У	0.57	-	-
24:50:0300170:28 (32)				
н367У	н368У	3.16	-	-
н368У	н68У	3.14	-	-
н68У	н69У	3.45	-	-
н69У	н70У	6.80	-	-
н70У	н71У	3.32	-	-
н71У	н369У	3.16	-	-
н369У	н370У	3.34	-	-
н370У	н371У	6.07	-	-
н371У	н367У	0.69	-	-
24:50:0300170:28 (33)				
н372У	н373У	3.22	-	-
н373У	н21У	3.40	-	-
н21У	н26У	0.45	-	-
н26У	н25У	6.37	-	-
н25У	н374У	3.28	-	-
н374У	н375У	3.25	-	-
н375У	н372У	6.89	-	-
24:50:0300170:28 (34)				
н46У	н47У	3.86	-	-
н47У	н48У	7.59	-	-
н48У	н49У	4.54	-	-
н49У	н50У	0.90	-	-
н50У	н51У	6.11	-	-

2. Сведения о частях границ уточняемого земельного участка с кадастровым номером 24:50:0300170:28 :				
Обозначение части границ		Горизонтальное проложение (S), м	Описание прохождения части границ	Сведения о согласовании местоположения границ (согласовано/спорное)
от т.	до т.			
1	2	3	4	5
н51У	н46У	0.81	-	-
3. Сведения о характеристиках уточняемого земельного участка с кадастровым номером 24:50:0300170:28 :				
№ п/п	Наименование характеристики земельного участка	Значение характеристики		
1	2	3		
1.	Сведения об адресе земельного участка	Российская Федерация, 660049, Красноярский край, г.о город Красноярск, город Красноярск, улица Брянская, земельный участок 16а/28к 03ea5853-7226-4c42-9129-baebc9b0100c		
1.1.	Сведения об ином месте нахождения земельного участка, не являющегося объектом адресации, в структурированном виде	-		
1.2.	Дополнительные сведения о месте нахождения земельного участка	-		
2.	Площадь земельного участка ± величина погрешности определения (вычисления) площади ( $P \pm \Delta P$ ), м <sup>2</sup>	1924 ± 15 57.72 ± 2.66 (1) 68.11 ± 2.89 (2) 44.68 ± 2.34 (3) 66.24 ± 2.85 (4) 21.88 ± 1.64 (5) 64.73 ± 2.82 (6) 21.10 ± 1.61 (7) 21.27 ± 1.61 (8) 20.57 ± 1.59 (9) 21.74 ± 1.63 (10) 46.53 ± 2.39 (11) 46.90 ± 2.40 (12) 119.08 ± 3.82 (13) 71.91 ± 2.97 (14) 48.45 ± 2.44 (15) 97.22 ± 3.45 (16) 22.87 ± 1.67 (17) 181.35 ± 4.71 (18) 62.59 ± 2.77 (19) 21.55 ± 1.62 (20) 124.80 ± 3.91 (21) 44.52 ± 2.34 (22) 84.92 ± 3.23 (23) 70.85 ± 2.95 (24) 23.60 ± 1.70 (25) 23.44 ± 1.69 (26) 22.85 ± 1.67 (27) 45.19 ± 2.35 (28) 22.46 ± 1.66 (29) 102.13 ± 3.54 (30) 89.56 ± 3.31 (31) 66.36 ± 2.85 (32) 45.00 ± 2.35 (33) 32.21 ± 1.99 (34)		

**3. Сведения о характеристиках уточняемого земельного участка с кадастровым номером 24:50:0300170:28 :**

№ п/п	Наименование характеристики земельного участка	Значение характеристики
1	2	3
3.	<p>Формула, примененная для вычисления предельной погрешности определения площади земельного участка, с подставленными значениями и итоговые (вычисленные) значения (<math>\Delta P</math>), м2</p>	$\Delta P = 3.5 * M_t * \sqrt{P} = 3.5 * 0,1 * \sqrt{1924} = 15$ <p>(1) <math>\Delta P = 3.5 * M_t * \sqrt{P} = 3.5 * 0,1 * \sqrt{57.72} = 2.66</math>  (2) <math>\Delta P = 3.5 * M_t * \sqrt{P} = 3.5 * 0,1 * \sqrt{68.11} = 2.89</math>  (3) <math>\Delta P = 3.5 * M_t * \sqrt{P} = 3.5 * 0,1 * \sqrt{44.68} = 2.34</math>  (4) <math>\Delta P = 3.5 * M_t * \sqrt{P} = 3.5 * 0,1 * \sqrt{66.24} = 2.85</math>  (5) <math>\Delta P = 3.5 * M_t * \sqrt{P} = 3.5 * 0,1 * \sqrt{21.88} = 1.64</math>  (6) <math>\Delta P = 3.5 * M_t * \sqrt{P} = 3.5 * 0,1 * \sqrt{64.73} = 2.82</math>  (7) <math>\Delta P = 3.5 * M_t * \sqrt{P} = 3.5 * 0,1 * \sqrt{21.10} = 1.61</math>  (8) <math>\Delta P = 3.5 * M_t * \sqrt{P} = 3.5 * 0,1 * \sqrt{21.27} = 1.61</math>  (9) <math>\Delta P = 3.5 * M_t * \sqrt{P} = 3.5 * 0,1 * \sqrt{20.57} = 1.59</math>  (10) <math>\Delta P = 3.5 * M_t * \sqrt{P} = 3.5 * 0,1 * \sqrt{21.74} = 1.63</math>  (11) <math>\Delta P = 3.5 * M_t * \sqrt{P} = 3.5 * 0,1 * \sqrt{46.53} = 2.39</math>  (12) <math>\Delta P = 3.5 * M_t * \sqrt{P} = 3.5 * 0,1 * \sqrt{46.90} = 2.40</math>  (13) <math>\Delta P = 3.5 * M_t * \sqrt{P} = 3.5 * 0,1 * \sqrt{119.08} = 3.82</math>  (14) <math>\Delta P = 3.5 * M_t * \sqrt{P} = 3.5 * 0,1 * \sqrt{71.91} = 2.97</math>  (15) <math>\Delta P = 3.5 * M_t * \sqrt{P} = 3.5 * 0,1 * \sqrt{48.45} = 2.44</math>  (16) <math>\Delta P = 3.5 * M_t * \sqrt{P} = 3.5 * 0,1 * \sqrt{97.22} = 3.45</math>  (17) <math>\Delta P = 3.5 * M_t * \sqrt{P} = 3.5 * 0,1 * \sqrt{22.87} = 1.67</math>  (18) <math>\Delta P = 3.5 * M_t * \sqrt{P} = 3.5 * 0,1 * \sqrt{181.35} = 4.71</math>  (19) <math>\Delta P = 3.5 * M_t * \sqrt{P} = 3.5 * 0,1 * \sqrt{62.59} = 2.77</math>  (20) <math>\Delta P = 3.5 * M_t * \sqrt{P} = 3.5 * 0,1 * \sqrt{21.55} = 1.62</math>  (21) <math>\Delta P = 3.5 * M_t * \sqrt{P} = 3.5 * 0,1 * \sqrt{124.80} = 3.91</math>  (22) <math>\Delta P = 3.5 * M_t * \sqrt{P} = 3.5 * 0,1 * \sqrt{44.52} = 2.34</math>  (23) <math>\Delta P = 3.5 * M_t * \sqrt{P} = 3.5 * 0,1 * \sqrt{84.92} = 3.23</math>  (24) <math>\Delta P = 3.5 * M_t * \sqrt{P} = 3.5 * 0,1 * \sqrt{70.85} = 2.95</math>  (25) <math>\Delta P = 3.5 * M_t * \sqrt{P} = 3.5 * 0,1 * \sqrt{23.60} = 1.70</math>  (26) <math>\Delta P = 3.5 * M_t * \sqrt{P} = 3.5 * 0,1 * \sqrt{23.44} = 1.69</math>  (27) <math>\Delta P = 3.5 * M_t * \sqrt{P} = 3.5 * 0,1 * \sqrt{22.85} = 1.67</math>  (28) <math>\Delta P = 3.5 * M_t * \sqrt{P} = 3.5 * 0,1 * \sqrt{45.19} = 2.35</math>  (29) <math>\Delta P = 3.5 * M_t * \sqrt{P} = 3.5 * 0,1 * \sqrt{22.46} = 1.66</math>  (30) <math>\Delta P = 3.5 * M_t * \sqrt{P} = 3.5 * 0,1 * \sqrt{102.13} = 3.54</math>  (31) <math>\Delta P = 3.5 * M_t * \sqrt{P} = 3.5 * 0,1 * \sqrt{89.56} = 3.31</math>  (32) <math>\Delta P = 3.5 * M_t * \sqrt{P} = 3.5 * 0,1 * \sqrt{66.36} = 2.85</math>  (33) <math>\Delta P = 3.5 * M_t * \sqrt{P} = 3.5 * 0,1 * \sqrt{45.00} = 2.35</math>  (34) <math>\Delta P = 3.5 * M_t * \sqrt{P} = 3.5 * 0,1 * \sqrt{32.21} = 1.99</math></p>
4.	Площадь земельного участка согласно сведениям Единого государственного реестра недвижимости (Ркад), м2	3100
5.	Оценка расхождения Р и Ркад (Р - Ркад), м2	1176
6.	Предельные минимальный и максимальный размеры земельного участка (Рмин и Рмакс), м2	-
7.	Вид (виды) разрешенного использования	-
7.1.	Дополнительные сведения об использовании земельного участка	-

**3. Сведения о характеристиках уточняемого земельного участка с кадастровым номером 24:50:0300170:28 :**

№ п/п	Наименование характеристики земельного участка	Значение характеристики
1	2	3
8.	Кадастровый или иной государственный учетный номер (инвентарный) здания, сооружения, объекта незавершенного строительства, расположенного на земельном участке	24:50:000000:21839 24:50:0300170:73 24:50:0300170:74 24:50:0300170:78 24:50:0300170:79 24:50:0300170:92 24:50:0300170:105 24:50:0300170:143 24:50:0300170:156 24:50:0300170:157 24:50:0300170:244 24:50:0300170:304 24:50:0300170:226 24:50:0300170:201 24:50:0300170:229 24:50:0300170:225 24:50:0300170:234 24:50:0300170:242 24:50:0300170:237 24:50:0300170:243 24:50:0300170:246 24:50:0300170:328 24:50:0300170:334 24:50:0300170:241 24:50:0300170:339 24:50:0300170:693 24:50:0300170:702 24:50:0300170:238 24:50:0300170:698 24:50:0300170:703 24:50:0300170:361 24:50:0300170:694 24:50:0300170:691 24:50:0300170:685 24:50:0300170:721 24:50:0300170:701 24:50:0300170:684 24:50:0300170:687 24:50:0300170:689

**3. Сведения о характеристиках уточняемого земельного участка с кадастровым номером 24:50:0300170:28 :**

№ п/п	Наименование характеристики земельного участка	Значение характеристики
1	2	3
9.	Сведения о земельных участках (землях общего пользования, территории общего пользования), посредством которых обеспечивается доступ	Земли общего пользования (1) Земли общего пользования (2) Земли общего пользования (3) Земли общего пользования (4) Земли общего пользования (5) Земли общего пользования (6) Земли общего пользования (7) Земли общего пользования (8) Земли общего пользования (9) Земли общего пользования (10) Земли общего пользования (11) Земли общего пользования (12) Земли общего пользования (13) Земли общего пользования (14) Земли общего пользования (15) Земли общего пользования (16) Земли общего пользования (17) Земли общего пользования (18) Земли общего пользования (19) Земли общего пользования (20) Земли общего пользования (21) Земли общего пользования (22) Земли общего пользования (23) Земли общего пользования (24) Земли общего пользования (25) Земли общего пользования (26) Земли общего пользования (27) Земли общего пользования (28) Земли общего пользования (29) Земли общего пользования (30) Земли общего пользования (31) Земли общего пользования (32) Земли общего пользования (33) Земли общего пользования (34) Земли общего пользования
10.	Иные сведения	-

**4. Пояснения к сведениям об уточняемом земельном участке с кадастровым номером 24:50:0300170:28 :**

1.	-

## Сведения об уточняемых земельных участках

### 1. Сведения о характерных точках границы уточняемого земельного участка с кадастровым номером 24:50:0300170:32 :

Система координат МСК-167 (24)					Зона № 4		
Обозначение характерных точек границ	Координаты, м				Метод определения координат	Формулы, примененные для расчета средней квадратической погрешности определения координат характерных точек границ (Mt), с подставленными в такие формулы значениями и итоговые (вычисленные) значения Mt, м	Описание закрепления точки
	содержатся в Едином государственном реестре недвижимости		определены в результате выполнения комплексных работ				
	X	Y	X	Y			
1	2	3	4	5	6	7	8
н380У	-	-	632971.80	98664.37	Метод спутниковых геодезических измерений (определений)	$Mt = \sqrt{(m0^2 + m1^2)} = \sqrt{(0,10^2 + 0,10^2)} = 0.10$	-
н280У	-	-	632971.80	98665.88	Метод спутниковых геодезических измерений (определений)	$Mt = \sqrt{(m0^2 + m1^2)} = \sqrt{(0,10^2 + 0,10^2)} = 0.10$	-
н279У	-	-	632971.80	98667.63	Метод спутниковых геодезических измерений (определений)	$Mt = \sqrt{(m0^2 + m1^2)} = \sqrt{(0,10^2 + 0,10^2)} = 0.10$	-
н278У	-	-	632965.62	98667.67	Метод спутниковых геодезических измерений (определений)	$Mt = \sqrt{(m0^2 + m1^2)} = \sqrt{(0,10^2 + 0,10^2)} = 0.10$	-
н277У	-	-	632965.51	98664.37	Метод спутниковых геодезических измерений (определений)	$Mt = \sqrt{(m0^2 + m1^2)} = \sqrt{(0,10^2 + 0,10^2)} = 0.10$	-
н380У	-	-	632971.80	98664.37	Метод спутниковых геодезических измерений (определений)	$Mt = \sqrt{(m0^2 + m1^2)} = \sqrt{(0,10^2 + 0,10^2)} = 0.10$	-

### 2. Сведения о частях границ уточняемого земельного участка с кадастровым номером 24:50:0300170:32 :

Обозначение части границ		Горизонтальное проложение (S), м	Описание прохождения части границ	Сведения о согласовании местоположения границ (согласовано/спорное)
от т.	до т.			
1	2	3	4	5
н380У	н280У	1.51	-	-
н280У	н279У	1.75	-	-
н279У	н278У	6.18	-	-
н278У	н277У	3.30	-	-
н277У	н380У	6.29	-	-

**3. Сведения о характеристиках уточняемого земельного участка с кадастровым номером 24:50:0300170:32 :**

№ п/п	Наименование характеристики земельного участка	Значение характеристики
1	2	3
1.	Сведения об адресе земельного участка	Российская Федерация, 660049, Красноярский край, г.о город Красноярск, город Красноярск, улица Брянская, земельный участок 16а/1 02889fcf-af9b-40f9-ab0f-853d11ffbfd6
1.1.	Сведения об ином месте нахождения земельного участка, не являющегося объектом адресации, в структурированном виде	-
1.2.	Дополнительные сведения о месте нахождения земельного участка	-
2.	Площадь земельного участка ± величина погрешности определения (вычисления) площади ( $P \pm \Delta P$ ), м2	$20 \pm 2$
3.	Формула, примененная для вычисления предельной погрешности определения площади земельного участка, с подставленными значениями и итоговые (вычисленные) значения ( $\Delta P$ ), м2	$\Delta P = 3.5 * M_t * \sqrt{P} = 3.5 * 0,1 * \sqrt{20} = 2$
4.	Площадь земельного участка согласно сведениям Единого государственного реестра недвижимости (Ркад), м2	19
5.	Оценка расхождения Р и Ркад ( $P - P_{кад}$ ), м2	1
6.	Предельные минимальный и максимальный размеры земельного участка (Рмин и Рмакс), м2	- -
7.	Вид (виды) разрешенного использования	-
7.1.	Дополнительные сведения об использовании земельного участка	-
8.	Кадастровый или иной государственный учетный номер (инвентарный) здания, сооружения, объекта незавершенного строительства, расположенного на земельном участке	-
9.	Сведения о земельных участках (землях общего пользования, территории общего пользования), посредством которых обеспечивается доступ	Земли общего пользования
10.	Иные сведения	-

**4. Пояснения к сведениям об уточняемом земельном участке с кадастровым номером 24:50:0300170:32 :**

1.	-
----	---

## Сведения об уточняемых земельных участках

### 1. Сведения о характерных точках границы уточняемого земельного участка с кадастровым номером 24:50:0300170:33 :

Система координат МСК-167 (24)					Зона № 4		
Обозначение характерных точек границ	Координаты, м				Метод определения координат	Формулы, примененные для расчета средней квадратической погрешности определения координат характерных точек границ (Mt), с подставленными в такие формулы значениями и итоговые (вычисленные) значения Mt, м	Описание закрепления точки
	содержатся в Едином государственном реестре недвижимости		определены в результате выполнения комплексных работ кадастровых работ				
	X	Y	X	Y			
1	2	3	4	5	6	7	8
н249У	-	-	632997.02	98726.57	Метод спутниковых геодезических измерений (определений)	$Mt = \sqrt{(m_0^2 + m_1^2)} = \sqrt{(0,10^2 + 0,10^2)} = 0.10$	-
н1У	-	-	632997.19	98729.60	Метод спутниковых геодезических измерений (определений)	$Mt = \sqrt{(m_0^2 + m_1^2)} = \sqrt{(0,10^2 + 0,10^2)} = 0.10$	-
н4У	-	-	632989.68	98730.08	Метод спутниковых геодезических измерений (определений)	$Mt = \sqrt{(m_0^2 + m_1^2)} = \sqrt{(0,10^2 + 0,10^2)} = 0.10$	-
н250У	-	-	632989.50	98726.88	Метод спутниковых геодезических измерений (определений)	$Mt = \sqrt{(m_0^2 + m_1^2)} = \sqrt{(0,10^2 + 0,10^2)} = 0.10$	-
н249У	-	-	632997.02	98726.57	Метод спутниковых геодезических измерений (определений)	$Mt = \sqrt{(m_0^2 + m_1^2)} = \sqrt{(0,10^2 + 0,10^2)} = 0.10$	-

### 2. Сведения о частях границ уточняемого земельного участка с кадастровым номером 24:50:0300170:33 :

Обозначение части границ		Горизонтальное проложение (S), м	Описание прохождения части границ	Сведения о согласовании местоположения границ (согласовано/спорное)
от т.	до т.			
1	2	3	4	5
н249У	н1У	3.03	-	-
н1У	н4У	7.53	-	-
н4У	н250У	3.21	-	-
н250У	н249У	7.53	-	-

**3. Сведения о характеристиках уточняемого земельного участка с кадастровым номером 24:50:0300170:33 :**

№ п/п	Наименование характеристики земельного участка	Значение характеристики
1	2	3
1.	Сведения об адресе земельного участка	Российская Федерация, 660049, Красноярский край, г.о город Красноярск, город Красноярск, улица Брянская, земельный участок 16а/72 d4dc8d6d-ead0-456b-89cc-509f44bc400b
1.1.	Сведения об ином месте нахождения земельного участка, не являющегося объектом адресации, в структурированном виде	-
1.2.	Дополнительные сведения о месте нахождения земельного участка	-
2.	Площадь земельного участка ± величина погрешности определения (вычисления) площади ( $P \pm \Delta P$ ), м2	23 ± 2
3.	Формула, примененная для вычисления предельной погрешности определения площади земельного участка, с подставленными значениями и итоговые (вычисленные) значения ( $\Delta P$ ), м2	$\Delta P = 3.5 * M_t * \sqrt{P} = 3.5 * 0,1 * \sqrt{23} = 2$
4.	Площадь земельного участка согласно сведениям Единого государственного реестра недвижимости (Ркад), м2	21
5.	Оценка расхождения Р и Ркад (Р - Ркад), м2	2
6.	Предельные минимальный и максимальный размеры земельного участка (Рмин и Рмакс), м2	-
7.	Вид (виды) разрешенного использования	-
7.1.	Дополнительные сведения об использовании земельного участка	-
8.	Кадастровый или иной государственный учетный номер (инвентарный) здания, сооружения, объекта незавершенного строительства, расположенного на земельном участке	-
9.	Сведения о земельных участках (землях общего пользования, территории общего пользования), посредством которых обеспечивается доступ	Земли общего пользования
10.	Иные сведения	-

**4. Пояснения к сведениям об уточняемом земельном участке с кадастровым номером 24:50:0300170:33 :**

1.	-

## Сведения об уточняемых земельных участках

### 1. Сведения о характерных точках границы уточняемого земельного участка с кадастровым номером 24:50:0300170:36 :

Система координат МСК-167 (24)					Зона № 4		
Обозначение характерных точек границ	Координаты, м				Метод определения координат	Формулы, примененные для расчета средней квадратической погрешности определения координат характерных точек границ (Mt), с подставленными в такие формулы значениями и итоговые (вычисленные) значения Mt, м	Описание закрепления точки
	содержатся в Едином государственном реестре недвижимости		определены в результате выполнения комплексных работ				
	X	Y	X	Y			
1	2	3	4	5	6	7	8
н99У	-	-	633010.86	98734.79	Метод спутниковых геодезических измерений (определений)	$Mt = \sqrt{(m0^2 + m1^2)} = \sqrt{(0,10^2 + 0,10^2)} = 0.10$	-
н211У	-	-	633010.99	98738.17	Метод спутниковых геодезических измерений (определений)	$Mt = \sqrt{(m0^2 + m1^2)} = \sqrt{(0,10^2 + 0,10^2)} = 0.10$	-
н210У	-	-	633005.27	98738.27	Метод спутниковых геодезических измерений (определений)	$Mt = \sqrt{(m0^2 + m1^2)} = \sqrt{(0,10^2 + 0,10^2)} = 0.10$	-
н209У	-	-	633005.11	98738.25	Метод спутниковых геодезических измерений (определений)	$Mt = \sqrt{(m0^2 + m1^2)} = \sqrt{(0,10^2 + 0,10^2)} = 0.10$	-
н100У	-	-	633004.97	98735.04	Метод спутниковых геодезических измерений (определений)	$Mt = \sqrt{(m0^2 + m1^2)} = \sqrt{(0,10^2 + 0,10^2)} = 0.10$	-
н99У	-	-	633010.86	98734.79	Метод спутниковых геодезических измерений (определений)	$Mt = \sqrt{(m0^2 + m1^2)} = \sqrt{(0,10^2 + 0,10^2)} = 0.10$	-

### 2. Сведения о частях границ уточняемого земельного участка с кадастровым номером 24:50:0300170:36 :

Обозначение части границ		Горизонтальное проложение (S), м	Описание прохождения части границ	Сведения о согласовании местоположения границ (согласовано/спорное)
от т.	до т.			
1	2	3	4	5
н99У	н211У	3.38	-	-
н211У	н210У	5.72	-	-
н210У	н209У	0.16	-	-
н209У	н100У	3.21	-	-
н100У	н99У	5.90	-	-

<b>3. Сведения о характеристиках уточняемого земельного участка с кадастровым номером 24:50:0300170:36 :</b>		
<b>№ п/п</b>	<b>Наименование характеристики земельного участка</b>	<b>Значение характеристики</b>
<b>1</b>	<b>2</b>	<b>3</b>
1.	Сведения об адресе земельного участка	-
1.1.	Сведения об ином месте нахождения земельного участка, не являющегося объектом адресации, в структурированном виде	Российская Федерация, Красноярский край, город Красноярск, улица Брянская
1.2.	Дополнительные сведения о месте нахождения земельного участка	-
2.	Площадь земельного участка $\pm$ величина погрешности определения (вычисления) площади ( $P \pm \Delta P$ ), м <sup>2</sup>	$19 \pm 2$
3.	Формула, примененная для вычисления предельной погрешности определения площади земельного участка, с подставленными значениями и итоговые (вычисленные) значения ( $\Delta P$ ), м <sup>2</sup>	$\Delta P = 3.5 * M_t * \sqrt{P} = 3.5 * 0,1 * \sqrt{19} = 2$
4.	Площадь земельного участка согласно сведениям Единого государственного реестра недвижимости (Ркад), м <sup>2</sup>	18
5.	Оценка расхождения P и Ркад ( $P - P_{кад}$ ), м <sup>2</sup>	1
6.	Предельные минимальный и максимальный размеры земельного участка (Рмин и Рмакс), м <sup>2</sup>	- -
7.	Вид (виды) разрешенного использования	-
7.1.	Дополнительные сведения об использовании земельного участка	-
8.	Кадастровый или иной государственный учетный номер (инвентарный) здания, сооружения, объекта незавершенного строительства, расположенного на земельном участке	-
9.	Сведения о земельных участках (землях общего пользования, территории общего пользования), посредством которых обеспечивается доступ	Земли общего пользования
10.	Иные сведения	-
<b>4. Пояснения к сведениям об уточняемом земельном участке с кадастровым номером 24:50:0300170:36 :</b>		
1.	-	

## Сведения об уточняемых земельных участках

### 1. Сведения о характерных точках границы уточняемого земельного участка с кадастровым номером 24:50:0300170:37 :

Система координат МСК-167 (24)					Зона № 4		
Обозначение характерных точек границ	Координаты, м				Метод определения координат	Формулы, примененные для расчета средней квадратической погрешности определения координат характерных точек границ (Mt), с подставленными в такие формулы значениями и итоговые (вычисленные) значения Mt, м	Описание закрепле ния точки
	содержатся в Едином государственном реестре недвижимости		определены в результате выполнения комплексных кадастровых работ				
	X	Y	X	Y			
1	2	3	4	5	6	7	8
н133У	-	-	633008.12	98672.84	Метод спутниковых геодезических измерений (определений)	$Mt = \sqrt{(m0^2 + m1^2)} = \sqrt{(0,10^2 + 0,10^2)} = 0.10$	-
н130У	-	-	633008.22	98676.59	Метод спутниковых геодезических измерений (определений)	$Mt = \sqrt{(m0^2 + m1^2)} = \sqrt{(0,10^2 + 0,10^2)} = 0.10$	-
н131У	-	-	633002.28	98676.74	Метод спутниковых геодезических измерений (определений)	$Mt = \sqrt{(m0^2 + m1^2)} = \sqrt{(0,10^2 + 0,10^2)} = 0.10$	-
н132У	-	-	633002.12	98672.99	Метод спутниковых геодезических измерений (определений)	$Mt = \sqrt{(m0^2 + m1^2)} = \sqrt{(0,10^2 + 0,10^2)} = 0.10$	-
н133У	-	-	633008.12	98672.84	Метод спутниковых геодезических измерений (определений)	$Mt = \sqrt{(m0^2 + m1^2)} = \sqrt{(0,10^2 + 0,10^2)} = 0.10$	-

### 2. Сведения о частях границ уточняемого земельного участка с кадастровым номером 24:50:0300170:37 :

Обозначение части границ		Горизонтальное проложение (S), м	Описание прохождения части границ	Сведения о согласовании местоположения границ (согласовано/спорное)
от т.	до т.			
1	2	3	4	5
н133У	н130У	3.75	-	-
н130У	н131У	5.94	-	-
н131У	н132У	3.75	-	-
н132У	н133У	6.00	-	-

**3. Сведения о характеристиках уточняемого земельного участка с кадастровым номером 24:50:0300170:37 :**

№ п/п	Наименование характеристики земельного участка	Значение характеристики
1	2	3
1.	Сведения об адресе земельного участка	Российская Федерация, 660049, Красноярский край, г.о город Красноярск, город Красноярск, улица Брянская, земельный участок 16а/86 2а41с171-е3ф7-46с0-8350-0049ddc14f21
1.1.	Сведения об ином месте нахождения земельного участка, не являющегося объектом адресации, в структурированном виде	-
1.2.	Дополнительные сведения о месте нахождения земельного участка	-
2.	Площадь земельного участка ± величина погрешности определения (вычисления) площади ( $P \pm \Delta P$ ), м2	22 ± 2
3.	Формула, примененная для вычисления предельной погрешности определения площади земельного участка, с подставленными значениями и итоговые (вычисленные) значения ( $\Delta P$ ), м2	$\Delta P = 3.5 * M_t * \sqrt{P} = 3.5 * 0,1 * \sqrt{22} = 2$
4.	Площадь земельного участка согласно сведениям Единого государственного реестра недвижимости (Ркад), м2	20
5.	Оценка расхождения Р и Ркад (Р - Ркад), м2	2
6.	Предельные минимальный и максимальный размеры земельного участка (Рмин и Рмакс), м2	-
7.	Вид (виды) разрешенного использования	-
7.1.	Дополнительные сведения об использовании земельного участка	-
8.	Кадастровый или иной государственный учетный номер (инвентарный) здания, сооружения, объекта незавершенного строительства, расположенного на земельном участке	24:50:0300170:224 24:50:0300170:335
9.	Сведения о земельных участках (землях общего пользования, территории общего пользования), посредством которых обеспечивается доступ	Земли общего пользования
10.	Иные сведения	-

**4. Пояснения к сведениям об уточняемом земельном участке с кадастровым номером 24:50:0300170:37 :**

1.	-

## Сведения об уточняемых земельных участках

### 1. Сведения о характерных точках границы уточняемого земельного участка с кадастровым номером 24:50:0300170:39 :

Система координат МСК-167 (24)					Зона № 4		
Обозначение характерных точек границ	Координаты, м				Метод определения координат	Формулы, примененные для расчета средней квадратической погрешности определения координат характерных точек границ (Mt), с подставленными в такие формулы значениями и итоговые (вычисленные) значения Mt, м	Описание закрепления точки
	содержатся в Едином государственном реестре недвижимости		определены в результате выполнения комплексных работ				
	X	Y	X	Y			
1	2	3	4	5	6	7	8
н114У	-	-	633024.69	98688.96	Метод спутниковых геодезических измерений (определений)	$Mt = \sqrt{(m_0^2 + m_1^2)} = \sqrt{(0,10^2 + 0,10^2)} = 0.10$	-
н121У	-	-	633024.70	98692.17	Метод спутниковых геодезических измерений (определений)	$Mt = \sqrt{(m_0^2 + m_1^2)} = \sqrt{(0,10^2 + 0,10^2)} = 0.10$	-
н122У	-	-	633017.74	98692.25	Метод спутниковых геодезических измерений (определений)	$Mt = \sqrt{(m_0^2 + m_1^2)} = \sqrt{(0,10^2 + 0,10^2)} = 0.10$	-
н115У	-	-	633017.61	98689.00	Метод спутниковых геодезических измерений (определений)	$Mt = \sqrt{(m_0^2 + m_1^2)} = \sqrt{(0,10^2 + 0,10^2)} = 0.10$	-
н114У	-	-	633024.69	98688.96	Метод спутниковых геодезических измерений (определений)	$Mt = \sqrt{(m_0^2 + m_1^2)} = \sqrt{(0,10^2 + 0,10^2)} = 0.10$	-

### 2. Сведения о частях границ уточняемого земельного участка с кадастровым номером 24:50:0300170:39 :

Обозначение части границ		Горизонтальное проложение (S), м	Описание прохождения части границ	Сведения о согласовании местоположения границ (согласовано/спорное)
от т.	до т.			
1	2	3	4	5
н114У	н121У	3.21	-	-
н121У	н122У	6.96	-	-
н122У	н115У	3.25	-	-
н115У	н114У	7.08	-	-

**3. Сведения о характеристиках уточняемого земельного участка с кадастровым номером 24:50:0300170:39 :**

№ п/п	Наименование характеристики земельного участка	Значение характеристики
1	2	3
1.	Сведения об адресе земельного участка	Российская Федерация, 660049, Красноярский край, г.о город Красноярск, город Красноярск, улица Брянская, земельный участок 16а/124а 5216488е-f82f-465f-b684-cd88b66b74ac
1.1.	Сведения об ином месте нахождения земельного участка, не являющегося объектом адресации, в структурированном виде	-
1.2.	Дополнительные сведения о месте нахождения земельного участка	-
2.	Площадь земельного участка ± величина погрешности определения (вычисления) площади ( $P \pm \Delta P$ ), м <sup>2</sup>	$23 \pm 2$
3.	Формула, примененная для вычисления предельной погрешности определения площади земельного участка, с подставленными значениями и итоговые (вычисленные) значения ( $\Delta P$ ), м <sup>2</sup>	$\Delta P = 3.5 * M_t * \sqrt{P} = 3.5 * 0,1 * \sqrt{23} = 2$
4.	Площадь земельного участка согласно сведениям Единого государственного реестра недвижимости ( $R_{\text{кад}}$ ), м <sup>2</sup>	24
5.	Оценка расхождения $P$ и $R_{\text{кад}}$ ( $P - R_{\text{кад}}$ ), м <sup>2</sup>	1
6.	Предельные минимальный и максимальный размеры земельного участка ( $R_{\text{мин}}$ и $R_{\text{макс}}$ ), м <sup>2</sup>	- -
7.	Вид (виды) разрешенного использования	-
7.1.	Дополнительные сведения об использовании земельного участка	-
8.	Кадастровый или иной государственный учетный номер (инвентарный) здания, сооружения, объекта незавершенного строительства, расположенного на земельном участке	24:50:0300170:203
9.	Сведения о земельных участках (землях общего пользования, территории общего пользования), посредством которых обеспечивается доступ	Земли общего пользования
10.	Иные сведения	-

**4. Пояснения к сведениям об уточняемом земельном участке с кадастровым номером 24:50:0300170:39 :**

1.	-
----	---

## Сведения об уточняемых земельных участках

### 1. Сведения о характерных точках границы уточняемого земельного участка с кадастровым номером 24:50:0300170:40 :

Система координат МСК-167 (24)					Зона № 4		
Обозначение характерных точек границ	Координаты, м				Метод определения координат	Формулы, примененные для расчета средней квадратической погрешности определения координат характерных точек границ (Mt), с подставленными в такие формулы значениями и итоговые (вычисленные) значения Mt, м	Описание закрепления точки
	содержатся в Едином государственном реестре недвижимости		определены в результате выполнения комплексных работ				
	X	Y	X	Y			
1	2	3	4	5	6	7	8
Внешний контур						-	
н381У	-	-	633037.59	98634.21	Метод спутниковых геодезических измерений (определений)	$Mt = \sqrt{(m_0^2 + m_1^2)} = \sqrt{(0,10^2 + 0,10^2)} = 0.10$	-
н382У	-	-	633038.62	98659.68	Метод спутниковых геодезических измерений (определений)	$Mt = \sqrt{(m_0^2 + m_1^2)} = \sqrt{(0,10^2 + 0,10^2)} = 0.10$	-
н383У	-	-	633039.02	98665.36	Метод спутниковых геодезических измерений (определений)	$Mt = \sqrt{(m_0^2 + m_1^2)} = \sqrt{(0,10^2 + 0,10^2)} = 0.10$	-
н87У	-	-	633039.15	98672.24	Метод спутниковых геодезических измерений (определений)	$Mt = \sqrt{(m_0^2 + m_1^2)} = \sqrt{(0,10^2 + 0,10^2)} = 0.10$	-
н88У	-	-	633039.22	98675.79	Метод спутниковых геодезических измерений (определений)	$Mt = \sqrt{(m_0^2 + m_1^2)} = \sqrt{(0,10^2 + 0,10^2)} = 0.10$	-
н89У	-	-	633038.92	98675.79	Метод спутниковых геодезических измерений (определений)	$Mt = \sqrt{(m_0^2 + m_1^2)} = \sqrt{(0,10^2 + 0,10^2)} = 0.10$	-
н90У	-	-	633032.57	98675.86	Метод спутниковых геодезических измерений (определений)	$Mt = \sqrt{(m_0^2 + m_1^2)} = \sqrt{(0,10^2 + 0,10^2)} = 0.10$	-
н384У	-	-	633032.62	98679.26	Метод спутниковых геодезических измерений (определений)	$Mt = \sqrt{(m_0^2 + m_1^2)} = \sqrt{(0,10^2 + 0,10^2)} = 0.10$	-
н385У	-	-	633038.97	98679.19	Метод спутниковых геодезических измерений (определений)	$Mt = \sqrt{(m_0^2 + m_1^2)} = \sqrt{(0,10^2 + 0,10^2)} = 0.10$	-

**1. Сведения о характерных точках границы уточняемого земельного участка с кадастровым номером 24:50:0300170:40 :**

**Система координат МСК-167 (24)**

**Зона № 4**

Обозначение характерных точек границ	Координаты, м				Метод определения координат	Формулы, примененные для расчета средней квадратической погрешности определения координат характерных точек границ (Mt), с подставленными в такие формулы значениями и итоговые (вычисленные) значения Mt, м	Описание закрепления точки
	содержатся в Едином государственном реестре недвижимости		определены в результате выполнения комплексных кадастровых работ				
	X	Y	X	Y			
1	2	3	4	5	6	7	8
н386У	-	-	633039.68	98700.24	Метод спутниковых геодезических измерений (определений)	$Mt = \sqrt{(m_0^2 + m_1^2)} = \sqrt{(0,10^{\wedge}2 + 0,10^{\wedge}2)} = 0.10$	-
н387У	-	-	633033.84	98700.25	Метод спутниковых геодезических измерений (определений)	$Mt = \sqrt{(m_0^2 + m_1^2)} = \sqrt{(0,10^{\wedge}2 + 0,10^{\wedge}2)} = 0.10$	-
н388У	-	-	633033.79	98703.72	Метод спутниковых геодезических измерений (определений)	$Mt = \sqrt{(m_0^2 + m_1^2)} = \sqrt{(0,10^{\wedge}2 + 0,10^{\wedge}2)} = 0.10$	-
н389У	-	-	633039.75	98703.71	Метод спутниковых геодезических измерений (определений)	$Mt = \sqrt{(m_0^2 + m_1^2)} = \sqrt{(0,10^{\wedge}2 + 0,10^{\wedge}2)} = 0.10$	-
н76У	-	-	633039.81	98707.04	Метод спутниковых геодезических измерений (определений)	$Mt = \sqrt{(m_0^2 + m_1^2)} = \sqrt{(0,10^{\wedge}2 + 0,10^{\wedge}2)} = 0.10$	-
н77У	-	-	633039.87	98710.65	Метод спутниковых геодезических измерений (определений)	$Mt = \sqrt{(m_0^2 + m_1^2)} = \sqrt{(0,10^{\wedge}2 + 0,10^{\wedge}2)} = 0.10$	-
н78У	-	-	633039.46	98710.67	Метод спутниковых геодезических измерений (определений)	$Mt = \sqrt{(m_0^2 + m_1^2)} = \sqrt{(0,10^{\wedge}2 + 0,10^{\wedge}2)} = 0.10$	-
н79У	-	-	633033.46	98710.67	Метод спутниковых геодезических измерений (определений)	$Mt = \sqrt{(m_0^2 + m_1^2)} = \sqrt{(0,10^{\wedge}2 + 0,10^{\wedge}2)} = 0.10$	-
н390У	-	-	633033.38	98714.15	Метод спутниковых геодезических измерений (определений)	$Mt = \sqrt{(m_0^2 + m_1^2)} = \sqrt{(0,10^{\wedge}2 + 0,10^{\wedge}2)} = 0.10$	-
н391У	-	-	633033.68	98717.67	Метод спутниковых геодезических измерений (определений)	$Mt = \sqrt{(m_0^2 + m_1^2)} = \sqrt{(0,10^{\wedge}2 + 0,10^{\wedge}2)} = 0.10$	-
н392У	-	-	633040.01	98717.70	Метод спутниковых геодезических измерений (определений)	$Mt = \sqrt{(m_0^2 + m_1^2)} = \sqrt{(0,10^{\wedge}2 + 0,10^{\wedge}2)} = 0.10$	-

**1. Сведения о характерных точках границы уточняемого земельного участка с кадастровым номером 24:50:0300170:40 :**

Система координат МСК-167 (24)					Зона № 4		
Обозначение характерных точек границ	Координаты, м				Метод определения координат	Формулы, примененные для расчета средней квадратической погрешности определения координат характерных точек границ (Mt), с подставленными в такие формулы значениями и итоговые (вычисленные) значения Mt, м	Описание закрепления точки
	содержатся в Едином государственном реестре недвижимости		определены в результате выполнения комплексных кадастровых работ				
	X	Y	X	Y			
1	2	3	4	5	6	7	8
н393У	-	-	633040.07	98721.05	Метод спутниковых геодезических измерений (определений)	$Mt = \sqrt{(m_0^2 + m_1^2)} = \sqrt{(0,10^{\wedge}2 + 0,10^{\wedge}2)} = 0.10$	-
н394У	-	-	633040.14	98724.58	Метод спутниковых геодезических измерений (определений)	$Mt = \sqrt{(m_0^2 + m_1^2)} = \sqrt{(0,10^{\wedge}2 + 0,10^{\wedge}2)} = 0.10$	-
н395У	-	-	633040.33	98734.77	Метод спутниковых геодезических измерений (определений)	$Mt = \sqrt{(m_0^2 + m_1^2)} = \sqrt{(0,10^{\wedge}2 + 0,10^{\wedge}2)} = 0.10$	-
н396У	-	-	633039.57	98741.31	Метод спутниковых геодезических измерений (определений)	$Mt = \sqrt{(m_0^2 + m_1^2)} = \sqrt{(0,10^{\wedge}2 + 0,10^{\wedge}2)} = 0.10$	-
н397У	-	-	633036.95	98767.55	Метод спутниковых геодезических измерений (определений)	$Mt = \sqrt{(m_0^2 + m_1^2)} = \sqrt{(0,10^{\wedge}2 + 0,10^{\wedge}2)} = 0.10$	-
н398У	-	-	633031.25	98767.20	Метод спутниковых геодезических измерений (определений)	$Mt = \sqrt{(m_0^2 + m_1^2)} = \sqrt{(0,10^{\wedge}2 + 0,10^{\wedge}2)} = 0.10$	-
н399У	-	-	633028.90	98664.59	Метод спутниковых геодезических измерений (определений)	$Mt = \sqrt{(m_0^2 + m_1^2)} = \sqrt{(0,10^{\wedge}2 + 0,10^{\wedge}2)} = 0.10$	-
н400У	-	-	633028.21	98634.21	Метод спутниковых геодезических измерений (определений)	$Mt = \sqrt{(m_0^2 + m_1^2)} = \sqrt{(0,10^{\wedge}2 + 0,10^{\wedge}2)} = 0.10$	-
н401У	-	-	633030.43	98634.35	Метод спутниковых геодезических измерений (определений)	$Mt = \sqrt{(m_0^2 + m_1^2)} = \sqrt{(0,10^{\wedge}2 + 0,10^{\wedge}2)} = 0.10$	-
н381У	-	-	633037.59	98634.21	Метод спутниковых геодезических измерений (определений)	$Mt = \sqrt{(m_0^2 + m_1^2)} = \sqrt{(0,10^{\wedge}2 + 0,10^{\wedge}2)} = 0.10$	-
Внутренний контур						-	

**1. Сведения о характерных точках границы уточняемого земельного участка с кадастровым номером 24:50:0300170:40 :**

**Система координат МСК-167 (24)**

**Зона № 4**

Обозначение характерных точек границ	Координаты, м				Метод определения координат	Формулы, примененные для расчета средней квадратической погрешности определения координат характерных точек границ (Mt), с подставленными в такие формулы значениями и итоговые (вычисленные) значения Mt, м	Описание закрепле ния точки
	содержатся в Едином государственном реестре недвижимости		определены в результате выполнения комплексных кадастровых работ				
	X	Y	X	Y			
1	2	3	4	5	6	7	8
н402У	-	-	633038.85	98682.69	Метод спутниковых геодезических измерений (определений)	$Mt = \sqrt{(m_0^2 + m_1^2)} = \sqrt{(0,10^2 + 0,10^2)} = 0.10$	-
н403У	-	-	633038.92	98686.16	Метод спутниковых геодезических измерений (определений)	$Mt = \sqrt{(m_0^2 + m_1^2)} = \sqrt{(0,10^2 + 0,10^2)} = 0.10$	-
н404У	-	-	633032.57	98686.29	Метод спутниковых геодезических измерений (определений)	$Mt = \sqrt{(m_0^2 + m_1^2)} = \sqrt{(0,10^2 + 0,10^2)} = 0.10$	-
н405У	-	-	633032.50	98682.82	Метод спутниковых геодезических измерений (определений)	$Mt = \sqrt{(m_0^2 + m_1^2)} = \sqrt{(0,10^2 + 0,10^2)} = 0.10$	-
н402У	-	-	633038.85	98682.69	Метод спутниковых геодезических измерений (определений)	$Mt = \sqrt{(m_0^2 + m_1^2)} = \sqrt{(0,10^2 + 0,10^2)} = 0.10$	-
Внутренний контур						-	
н406У	-	-	633039.33	98693.17	Метод спутниковых геодезических измерений (определений)	$Mt = \sqrt{(m_0^2 + m_1^2)} = \sqrt{(0,10^2 + 0,10^2)} = 0.10$	-
н407У	-	-	633039.40	98696.62	Метод спутниковых геодезических измерений (определений)	$Mt = \sqrt{(m_0^2 + m_1^2)} = \sqrt{(0,10^2 + 0,10^2)} = 0.10$	-
н408У	-	-	633033.00	98696.74	Метод спутниковых геодезических измерений (определений)	$Mt = \sqrt{(m_0^2 + m_1^2)} = \sqrt{(0,10^2 + 0,10^2)} = 0.10$	-
н409У	-	-	633032.93	98693.29	Метод спутниковых геодезических измерений (определений)	$Mt = \sqrt{(m_0^2 + m_1^2)} = \sqrt{(0,10^2 + 0,10^2)} = 0.10$	-
н406У	-	-	633039.33	98693.17	Метод спутниковых геодезических измерений (определений)	$Mt = \sqrt{(m_0^2 + m_1^2)} = \sqrt{(0,10^2 + 0,10^2)} = 0.10$	-
Внутренний контур						-	

**1. Сведения о характерных точках границы уточняемого земельного участка с кадастровым номером 24:50:0300170:40 :**

Система координат МСК-167 (24)					Зона № 4		
Обозначение характерных точек границ	Координаты, м				Метод определения координат	Формулы, примененные для расчета средней квадратической погрешности определения координат характерных точек границ (Mt), с подставленными в такие формулы значениями и итоговые (вычисленные) значения Mt, м	Описание закрепления точки
	содержатся в Едином государственном реестре недвижимости		определены в результате выполнения комплексных кадастровых работ				
	X	Y	X	Y			
1	2	3	4	5	6	7	8
н410У	-	-	633038.66	98665.30	Метод спутниковых геодезических измерений (определений)	$Mt = \sqrt{(m0^2 + m1^2)} = \sqrt{(0,10^2 + 0,10^2)} = 0.10$	-
н411У	-	-	633038.75	98668.71	Метод спутниковых геодезических измерений (определений)	$Mt = \sqrt{(m0^2 + m1^2)} = \sqrt{(0,10^2 + 0,10^2)} = 0.10$	-
н412У	-	-	633032.38	98668.88	Метод спутниковых геодезических измерений (определений)	$Mt = \sqrt{(m0^2 + m1^2)} = \sqrt{(0,10^2 + 0,10^2)} = 0.10$	-
н413У	-	-	633032.27	98665.47	Метод спутниковых геодезических измерений (определений)	$Mt = \sqrt{(m0^2 + m1^2)} = \sqrt{(0,10^2 + 0,10^2)} = 0.10$	-
н410У	-	-	633038.66	98665.30	Метод спутниковых геодезических измерений (определений)	$Mt = \sqrt{(m0^2 + m1^2)} = \sqrt{(0,10^2 + 0,10^2)} = 0.10$	-

**2. Сведения о частях границ уточняемого земельного участка с кадастровым номером 24:50:0300170:40 :**

Обозначение части границ		Горизонтальное проложение (S), м	Описание прохождения части границ	Сведения о согласовании местоположения границ (согласовано/спорное)
от т.	до т.			
1	2	3	4	5
Внешний контур				
н381У	н382У	25.49	-	-
н382У	н383У	5.69	-	-
н383У	н87У	6.88	-	-
н87У	н88У	3.55	-	-
н88У	н89У	0.30	-	-
н89У	н90У	6.35	-	-
н90У	н384У	3.40	-	-
н384У	н385У	6.35	-	-
н385У	н386У	21.06	-	-
н386У	н387У	5.84	-	-
н387У	н388У	3.47	-	-
н388У	н389У	5.96	-	-

**2. Сведения о частях границ уточняемого земельного участка с кадастровым номером 24:50:0300170:40 :**

Обозначение части границ		Горизонтальное проложение (S), м	Описание прохождения части границ	Сведения о согласовании местоположения границ (согласовано/спорное)
от т.	до т.			
1	2	3	4	5
н389У	н76У	3.33	-	-
н76У	н77У	3.61	-	-
н77У	н78У	0.41	-	-
н78У	н79У	6.00	-	-
н79У	н390У	3.48	-	-
н390У	н391У	3.53	-	-
н391У	н392У	6.33	-	-
н392У	н393У	3.35	-	-
н393У	н394У	3.53	-	-
н394У	н395У	10.19	-	-
н395У	н396У	6.58	-	-
н396У	н397У	26.37	-	-
н397У	н398У	5.71	-	-
н398У	н399У	102.64	-	-
н399У	н400У	30.39	-	-
н400У	н401У	2.22	-	-
н401У	н381У	7.16	-	-
Внутренний контур				
н402У	н403У	3.47	-	-
н403У	н404У	6.35	-	-
н404У	н405У	3.47	-	-
н405У	н402У	6.35	-	-
Внутренний контур				
н406У	н407У	3.45	-	-
н407У	н408У	6.40	-	-
н408У	н409У	3.45	-	-
н409У	н406У	6.40	-	-
Внутренний контур				
н410У	н411У	3.41	-	-
н411У	н412У	6.37	-	-
н412У	н413У	3.41	-	-
н413У	н410У	6.39	-	-

**3. Сведения о характеристиках уточняемого земельного участка с кадастровым номером 24:50:0300170:40 :**

№ п/п	Наименование характеристики земельного участка	Значение характеристики
1	2	3
1.	Сведения об адресе земельного участка	Российская Федерация, 660049, Красноярский край, г.о город Красноярск, город Красноярск, улица Брянская, земельный участок 17040 43fd5e09-4a96-44c8-b069-f42a3caa7e49
1.1.	Сведения об ином месте нахождения земельного участка, не являющегося объектом адресации, в структурированном виде	-
1.2.	Дополнительные сведения о месте нахождения земельного участка	-
2.	Площадь земельного участка ± величина погрешности определения (вычисления) площади ( $P \pm \Delta P$ ), м <sup>2</sup>	1086 ± 12
3.	Формула, примененная для вычисления предельной погрешности определения площади земельного участка, с подставленными значениями и итоговые (вычисленные) значения ( $\Delta P$ ), м <sup>2</sup>	$\Delta P = 3.5 * M_t * \sqrt{P} = 3.5 * 0,1 * \sqrt{1086} = 12$
4.	Площадь земельного участка согласно сведениям Единого государственного реестра недвижимости ( $R_{\text{кад}}$ ), м <sup>2</sup>	1000
5.	Оценка расхождения $P$ и $R_{\text{кад}}$ ( $P - R_{\text{кад}}$ ), м <sup>2</sup>	86
6.	Предельные минимальный и максимальный размеры земельного участка ( $R_{\text{мин}}$ и $R_{\text{макс}}$ ), м <sup>2</sup>	- -
7.	Вид (виды) разрешенного использования	-
7.1.	Дополнительные сведения об использовании земельного участка	Земельный участок общего пользования
8.	Кадастровый или иной государственный учетный номер (инвентарный) здания, сооружения, объекта незавершенного строительства, расположенного на земельном участке	24:50:0300170:133 24:50:0300170:320 24:50:0300170:141 24:50:0300170:476
9.	Сведения о земельных участках (землях общего пользования, территории общего пользования), посредством которых обеспечивается доступ	-
10.	Иные сведения	-

**4. Пояснения к сведениям об уточняемом земельном участке с кадастровым номером 24:50:0300170:40 :**

1.	-

## Сведения об уточняемых земельных участках

### 1. Сведения о характерных точках границы уточняемого земельного участка с кадастровым номером 24:50:0300170:43 :

Система координат МСК-167 (24)					Зона № 4		
Обозначение характерных точек границ	Координаты, м				Метод определения координат	Формулы, примененные для расчета средней квадратической погрешности определения координат характерных точек границ (Mt), с подставленными в такие формулы значениями и итоговые (вычисленные) значения Mt, м	Описание закрепления точки
	содержатся в Едином государственном реестре недвижимости		определены в результате выполнения комплексных работ				
	X	Y	X	Y			
1	2	3	4	5	6	7	8
н386У	-	-	633039.68	98700.24	Метод спутниковых геодезических измерений (определений)	$Mt = \sqrt{(m0^2 + m1^2)} = \sqrt{(0,10^2 + 0,10^2)} = 0.10$	-
н389У	-	-	633039.75	98703.71	Метод спутниковых геодезических измерений (определений)	$Mt = \sqrt{(m0^2 + m1^2)} = \sqrt{(0,10^2 + 0,10^2)} = 0.10$	-
н388У	-	-	633033.79	98703.72	Метод спутниковых геодезических измерений (определений)	$Mt = \sqrt{(m0^2 + m1^2)} = \sqrt{(0,10^2 + 0,10^2)} = 0.10$	-
н387У	-	-	633033.84	98700.25	Метод спутниковых геодезических измерений (определений)	$Mt = \sqrt{(m0^2 + m1^2)} = \sqrt{(0,10^2 + 0,10^2)} = 0.10$	-
н386У	-	-	633039.68	98700.24	Метод спутниковых геодезических измерений (определений)	$Mt = \sqrt{(m0^2 + m1^2)} = \sqrt{(0,10^2 + 0,10^2)} = 0.10$	-

### 2. Сведения о частях границ уточняемого земельного участка с кадастровым номером 24:50:0300170:43 :

Обозначение части границ		Горизонтальное проложение (S), м	Описание прохождения части границ	Сведения о согласовании местоположения границ (согласовано/спорное)
от т.	до т.			
1	2	3	4	5
н386У	н389У	3.47	-	-
н389У	н388У	5.96	-	-
н388У	н387У	3.47	-	-
н387У	н386У	5.84	-	-

**3. Сведения о характеристиках уточняемого земельного участка с кадастровым номером 24:50:0300170:43 :**

№ п/п	Наименование характеристики земельного участка	Значение характеристики
1	2	3
1.	Сведения об адресе земельного участка	Российская Федерация, 660049, Красноярский край, г.о город Красноярск, город Красноярск, улица Брянская, земельный участок 16а/164 34465571-31ab-4b42-8a12-fcdb066e6c8b
1.1.	Сведения об ином месте нахождения земельного участка, не являющегося объектом адресации, в структурированном виде	-
1.2.	Дополнительные сведения о месте нахождения земельного участка	-
2.	Площадь земельного участка ± величина погрешности определения (вычисления) площади ( $P \pm \Delta P$ ), м2	$20 \pm 2$
3.	Формула, примененная для вычисления предельной погрешности определения площади земельного участка, с подставленными значениями и итоговые (вычисленные) значения ( $\Delta P$ ), м2	$\Delta P = 3.5 * M_t * \sqrt{P} = 3.5 * 0,1 * \sqrt{20} = 2$
4.	Площадь земельного участка согласно сведениям Единого государственного реестра недвижимости ( $R_{\text{кад}}$ ), м2	19
5.	Оценка расхождения $P$ и $R_{\text{кад}}$ ( $P - R_{\text{кад}}$ ), м2	1
6.	Предельные минимальный и максимальный размеры земельного участка ( $R_{\text{мин}}$ и $R_{\text{макс}}$ ), м2	- -
7.	Вид (виды) разрешенного использования	-
7.1.	Дополнительные сведения об использовании земельного участка	-
8.	Кадастровый или иной государственный учетный номер (инвентарный) здания, сооружения, объекта незавершенного строительства, расположенного на земельном участке	-
9.	Сведения о земельных участках (землях общего пользования, территории общего пользования), посредством которых обеспечивается доступ	24:50:0300170:40
10.	Иные сведения	-

**4. Пояснения к сведениям об уточняемом земельном участке с кадастровым номером 24:50:0300170:43 :**

1.	-
----	---

## Сведения об уточняемых земельных участках

### 1. Сведения о характерных точках границы уточняемого земельного участка с кадастровым номером 24:50:0300170:44 :

Система координат МСК-167 (24)					Зона № 4		
Обозначение характерных точек границ	Координаты, м				Метод определения координат	Формулы, примененные для расчета средней квадратической погрешности определения координат характерных точек границ (Mt), с подставленными в такие формулы значениями и итоговые (вычисленные) значения Mt, м	Описание закрепления точки
	содержатся в Едином государственном реестре недвижимости		определены в результате выполнения комплексных работ				
	X	Y	X	Y			
1	2	3	4	5	6	7	8
н103У	-	-	633012.59	98764.15	Метод спутниковых геодезических измерений (определений)	$Mt = \sqrt{(m_0^2 + m_1^2)} = \sqrt{(0,10^2 + 0,10^2)} = 0,10$	-
н104У	-	-	633012.76	98767.38	Метод спутниковых геодезических измерений (определений)	$Mt = \sqrt{(m_0^2 + m_1^2)} = \sqrt{(0,10^2 + 0,10^2)} = 0,10$	-
н105У	-	-	633006.44	98767.63	Метод спутниковых геодезических измерений (определений)	$Mt = \sqrt{(m_0^2 + m_1^2)} = \sqrt{(0,10^2 + 0,10^2)} = 0,10$	-
н106У	-	-	633006.27	98764.42	Метод спутниковых геодезических измерений (определений)	$Mt = \sqrt{(m_0^2 + m_1^2)} = \sqrt{(0,10^2 + 0,10^2)} = 0,10$	-
н107У	-	-	633012.43	98764.16	Метод спутниковых геодезических измерений (определений)	$Mt = \sqrt{(m_0^2 + m_1^2)} = \sqrt{(0,10^2 + 0,10^2)} = 0,10$	-
н103У	-	-	633012.59	98764.15	Метод спутниковых геодезических измерений (определений)	$Mt = \sqrt{(m_0^2 + m_1^2)} = \sqrt{(0,10^2 + 0,10^2)} = 0,10$	-

### 2. Сведения о частях границ уточняемого земельного участка с кадастровым номером 24:50:0300170:44 :

Обозначение части границ		Горизонтальное проложение (S), м	Описание прохождения части границ	Сведения о согласовании местоположения границ (согласовано/спорное)
от т.	до т.			
1	2	3	4	5
н103У	н104У	3.23	-	-
н104У	н105У	6.32	-	-
н105У	н106У	3.21	-	-
н106У	н107У	6.17	-	-
н107У	н103У	0.16	-	-

**3. Сведения о характеристиках уточняемого земельного участка с кадастровым номером 24:50:0300170:44 :**

№ п/п	Наименование характеристики земельного участка	Значение характеристики
1	2	3
1.	Сведения об адресе земельного участка	Российская Федерация, 660049, Красноярский край, г.о город Красноярск, город Красноярск, улица Брянская, земельный участок 16а/84 78049347-238e-4c3d-9604-0b8eb79df0a3
1.1.	Сведения об ином месте нахождения земельного участка, не являющегося объектом адресации, в структурированном виде	-
1.2.	Дополнительные сведения о месте нахождения земельного участка	-
2.	Площадь земельного участка ± величина погрешности определения (вычисления) площади ( $P \pm \Delta P$ ), м2	$20 \pm 2$
3.	Формула, примененная для вычисления предельной погрешности определения площади земельного участка, с подставленными значениями и итоговые (вычисленные) значения ( $\Delta P$ ), м2	$\Delta P = 3.5 * M_t * \sqrt{P} = 3.5 * 0,1 * \sqrt{20} = 2$
4.	Площадь земельного участка согласно сведениям Единого государственного реестра недвижимости ( $R_{\text{кад}}$ ), м2	19
5.	Оценка расхождения $P$ и $R_{\text{кад}}$ ( $P - R_{\text{кад}}$ ), м2	1
6.	Предельные минимальный и максимальный размеры земельного участка ( $R_{\text{мин}}$ и $R_{\text{макс}}$ ), м2	- -
7.	Вид (виды) разрешенного использования	-
7.1.	Дополнительные сведения об использовании земельного участка	-
8.	Кадастровый или иной государственный учетный номер (инвентарный) здания, сооружения, объекта незавершенного строительства, расположенного на земельном участке	24:50:0300170:149 24:50:0300170:268
9.	Сведения о земельных участках (землях общего пользования, территории общего пользования), посредством которых обеспечивается доступ	Земли общего пользования
10.	Иные сведения	-

**4. Пояснения к сведениям об уточняемом земельном участке с кадастровым номером 24:50:0300170:44 :**

1.	-

## Сведения об уточняемых земельных участках

### 1. Сведения о характерных точках границы уточняемого земельного участка с кадастровым номером 24:50:0300170:45 :

Система координат МСК-167 (24)					Зона № 4		
Обозначение характерных точек границ	Координаты, м				Метод определения координат	Формулы, примененные для расчета средней квадратической погрешности определения координат характерных точек границ (Mt), с подставленными в такие формулы значениями и итоговые (вычисленные) значения Mt, м	Описание закрепления точки
	содержатся в Едином государственном реестре недвижимости		определены в результате выполнения комплексных работ				
	X	Y	X	Y			
1	2	3	4	5	6	7	8
н414У	-	-	633012.33	98754.56	Метод спутниковых геодезических измерений (определений)	$Mt = \sqrt{(m0^2 + m1^2)} = \sqrt{(0,10^2 + 0,10^2)} = 0.10$	-
н81У	-	-	633012.45	98757.67	Метод спутниковых геодезических измерений (определений)	$Mt = \sqrt{(m0^2 + m1^2)} = \sqrt{(0,10^2 + 0,10^2)} = 0.10$	-
н86У	-	-	633006.55	98757.89	Метод спутниковых геодезических измерений (определений)	$Mt = \sqrt{(m0^2 + m1^2)} = \sqrt{(0,10^2 + 0,10^2)} = 0.10$	-
н85У	-	-	633006.03	98757.92	Метод спутниковых геодезических измерений (определений)	$Mt = \sqrt{(m0^2 + m1^2)} = \sqrt{(0,10^2 + 0,10^2)} = 0.10$	-
н415У	-	-	633005.88	98754.79	Метод спутниковых геодезических измерений (определений)	$Mt = \sqrt{(m0^2 + m1^2)} = \sqrt{(0,10^2 + 0,10^2)} = 0.10$	-
н416У	-	-	633006.43	98754.78	Метод спутниковых геодезических измерений (определений)	$Mt = \sqrt{(m0^2 + m1^2)} = \sqrt{(0,10^2 + 0,10^2)} = 0.10$	-
н414У	-	-	633012.33	98754.56	Метод спутниковых геодезических измерений (определений)	$Mt = \sqrt{(m0^2 + m1^2)} = \sqrt{(0,10^2 + 0,10^2)} = 0.10$	-

### 2. Сведения о частях границ уточняемого земельного участка с кадастровым номером 24:50:0300170:45 :

Обозначение части границ		Горизонтальное проложение (S), м	Описание прохождения части границ	Сведения о согласовании местоположения границ (согласовано/спорное)
от т.	до т.			
1	2	3	4	5
н414У	н81У	3.11	-	-
н81У	н86У	5.90	-	-
н86У	н85У	0.52	-	-
н85У	н415У	3.13	-	-

2. Сведения о частях границ уточняемого земельного участка с кадастровым номером 24:50:0300170:45 :				
Обозначение части границ		Горизонтальное проложение (S), м	Описание прохождения части границ	Сведения о согласовании местоположения границ (согласовано/спорное)
от т.	до т.			
1	2	3	4	5
н415У	н416У	0.55	-	-
н416У	н414У	5.90	-	-
3. Сведения о характеристиках уточняемого земельного участка с кадастровым номером 24:50:0300170:45 :				
№ п/п	Наименование характеристики земельного участка	Значение характеристики		
1	2	3		
1.	Сведения об адресе земельного участка	Российская Федерация, 660049, Красноярский край, г.о город Красноярск, город Красноярск, улица Брянская, земельный участок 16а/45к 816аeb4b-14d2-4827-9e16-ff31b844dd56		
1.1.	Сведения об ином месте нахождения земельного участка, не являющегося объектом адресации, в структурированном виде	-		
1.2.	Дополнительные сведения о месте нахождения земельного участка	-		
2.	Площадь земельного участка ± величина погрешности определения (вычисления) площади (Р ± ΔР), м2	20 ± 2		
3.	Формула, примененная для вычисления предельной погрешности определения площади земельного участка, с подставленными значениями и итоговые (вычисленные) значения (ΔР), м2	$\Delta P = 3.5 * M_t * \sqrt{P} = 3.5 * 0,1 * \sqrt{20} = 2$		
4.	Площадь земельного участка согласно сведениям Единого государственного реестра недвижимости (Ркад), м2	19		
5.	Оценка расхождения Р и Ркад (Р - Ркад), м2	1		
6.	Предельные минимальный и максимальный размеры земельного участка (Рмин и Рмакс), м2	-		
7.	Вид (виды) разрешенного использования	-		
7.1.	Дополнительные сведения об использовании земельного участка	-		
8.	Кадастровый или иной государственный учетный номер (инвентарный) здания, сооружения, объекта незавершенного строительства, расположенного на земельном участке	24:50:0300170:720		
9.	Сведения о земельных участках (землях общего пользования, территории общего пользования), посредством которых обеспечивается доступ	Земли общего пользования		
10.	Иные сведения	-		
4. Пояснения к сведениям об уточняемом земельном участке с кадастровым номером 24:50:0300170:45 :				
1.	-			

## Сведения об уточняемых земельных участках

### 1. Сведения о характерных точках границы уточняемого земельного участка с кадастровым номером 24:50:0300170:46 :

Система координат МСК-167 (24)					Зона № 4		
Обозначение характерных точек границ	Координаты, м				Метод определения координат	Формулы, примененные для расчета средней квадратической погрешности определения координат характерных точек границ (Mt), с подставленными в такие формулы значениями и итоговые (вычисленные) значения Mt, м	Описание закрепления точки
	содержатся в Едином государственном реестре недвижимости		определены в результате выполнения комплексных работ				
	X	Y	X	Y			
1	2	3	4	5	6	7	8
н81У	-	-	633012.45	98757.67	Метод спутниковых геодезических измерений (определений)	$Mt = \sqrt{(m0^2 + m1^2)} = \sqrt{(0,10^2 + 0,10^2)} = 0.10$	-
н82У	-	-	633012.50	98760.63	Метод спутниковых геодезических измерений (определений)	$Mt = \sqrt{(m0^2 + m1^2)} = \sqrt{(0,10^2 + 0,10^2)} = 0.10$	-
н83У	-	-	633012.30	98760.63	Метод спутниковых геодезических измерений (определений)	$Mt = \sqrt{(m0^2 + m1^2)} = \sqrt{(0,10^2 + 0,10^2)} = 0.10$	-
н84У	-	-	633006.14	98760.89	Метод спутниковых геодезических измерений (определений)	$Mt = \sqrt{(m0^2 + m1^2)} = \sqrt{(0,10^2 + 0,10^2)} = 0.10$	-
н85У	-	-	633006.03	98757.92	Метод спутниковых геодезических измерений (определений)	$Mt = \sqrt{(m0^2 + m1^2)} = \sqrt{(0,10^2 + 0,10^2)} = 0.10$	-
н86У	-	-	633006.55	98757.89	Метод спутниковых геодезических измерений (определений)	$Mt = \sqrt{(m0^2 + m1^2)} = \sqrt{(0,10^2 + 0,10^2)} = 0.10$	-
н81У	-	-	633012.45	98757.67	Метод спутниковых геодезических измерений (определений)	$Mt = \sqrt{(m0^2 + m1^2)} = \sqrt{(0,10^2 + 0,10^2)} = 0.10$	-

### 2. Сведения о частях границ уточняемого земельного участка с кадастровым номером 24:50:0300170:46 :

Обозначение части границ		Горизонтальное проложение (S), м	Описание прохождения части границ	Сведения о согласовании местоположения границ (согласовано/спорное)
от т.	до т.			
1	2	3	4	5
н81У	н82У	2.96	-	-
н82У	н83У	0.20	-	-
н83У	н84У	6.17	-	-
н84У	н85У	2.97	-	-

2. Сведения о частях границ уточняемого земельного участка с кадастровым номером 24:50:0300170:46 :				
Обозначение части границ		Горизонтальное проложение (S), м	Описание прохождения части границ	Сведения о согласовании местоположения границ (согласовано/спорное)
от т.	до т.			
1	2	3	4	5
н85У	н86У	0.52	-	-
н86У	н81У	5.90	-	-
3. Сведения о характеристиках уточняемого земельного участка с кадастровым номером 24:50:0300170:46 :				
№ п/п	Наименование характеристики земельного участка	Значение характеристики		
1	2	3		
1.	Сведения об адресе земельного участка	Российская Федерация, 660049, Красноярский край, г.о город Красноярск, город Красноярск, улица Брянская, земельный участок 16а/112 f5826eae-a326-4744-b28d-ddb8e450ba76		
1.1.	Сведения об ином месте нахождения земельного участка, не являющегося объектом адресации, в структурированном виде	-		
1.2.	Дополнительные сведения о месте нахождения земельного участка	-		
2.	Площадь земельного участка ± величина погрешности определения (вычисления) площади (Р ± ΔР), м2	19 ± 2		
3.	Формула, примененная для вычисления предельной погрешности определения площади земельного участка, с подставленными значениями и итоговые (вычисленные) значения (ΔР), м2	$\Delta P = 3.5 * M_t * \sqrt{P} = 3.5 * 0,1 * \sqrt{19} = 2$		
4.	Площадь земельного участка согласно сведениям Единого государственного реестра недвижимости (Ркад), м2	19		
5.	Оценка расхождения Р и Ркад (Р - Ркад), м2	-		
6.	Предельные минимальный и максимальный размеры земельного участка (Рмин и Рмакс), м2	-		
7.	Вид (виды) разрешенного использования	-		
7.1.	Дополнительные сведения об использовании земельного участка	-		
8.	Кадастровый или иной государственный учетный номер (инвентарный) здания, сооружения, объекта незавершенного строительства, расположенного на земельном участке	24:50:0300170:136		
9.	Сведения о земельных участках (землях общего пользования, территории общего пользования), посредством которых обеспечивается доступ	Земли общего пользования		
10.	Иные сведения	-		
4. Пояснения к сведениям об уточняемом земельном участке с кадастровым номером 24:50:0300170:46 :				
1.	-			

## Сведения об уточняемых земельных участках

### 1. Сведения о характерных точках границы уточняемого земельного участка с кадастровым номером 24:50:0300170:47 :

Система координат МСК-167 (24)					Зона № 4		
Обозначение характерных точек границ	Координаты, м				Метод определения координат	Формулы, примененные для расчета средней квадратической погрешности определения координат характерных точек границ (Mt), с подставленными в такие формулы значениями и итоговые (вычисленные) значения Mt, м	Описание закрепления точки
	содержатся в Едином государственном реестре недвижимости		определены в результате выполнения комплексных работ				
	X	Y	X	Y			
1	2	3	4	5	6	7	8
н327У	-	-	633023.56	98675.93	Метод спутниковых геодезических измерений (определений)	$Mt = \sqrt{(m0^2 + m1^2)} = \sqrt{(0,10^2 + 0,10^2)} = 0.10$	-
н417У	-	-	633023.60	98679.12	Метод спутниковых геодезических измерений (определений)	$Mt = \sqrt{(m0^2 + m1^2)} = \sqrt{(0,10^2 + 0,10^2)} = 0.10$	-
н418У	-	-	633017.29	98679.31	Метод спутниковых геодезических измерений (определений)	$Mt = \sqrt{(m0^2 + m1^2)} = \sqrt{(0,10^2 + 0,10^2)} = 0.10$	-
н328У	-	-	633017.20	98676.03	Метод спутниковых геодезических измерений (определений)	$Mt = \sqrt{(m0^2 + m1^2)} = \sqrt{(0,10^2 + 0,10^2)} = 0.10$	-
н327У	-	-	633023.56	98675.93	Метод спутниковых геодезических измерений (определений)	$Mt = \sqrt{(m0^2 + m1^2)} = \sqrt{(0,10^2 + 0,10^2)} = 0.10$	-

### 2. Сведения о частях границ уточняемого земельного участка с кадастровым номером 24:50:0300170:47 :

Обозначение части границ		Горизонтальное проложение (S), м	Описание прохождения части границ	Сведения о согласовании местоположения границ (согласовано/спорное)
от т.	до т.			
1	2	3	4	5
н327У	н417У	3.19	-	-
н417У	н418У	6.31	-	-
н418У	н328У	3.28	-	-
н328У	н327У	6.36	-	-

**3. Сведения о характеристиках уточняемого земельного участка с кадастровым номером 24:50:0300170:47 :**

№ п/п	Наименование характеристики земельного участка	Значение характеристики
1	2	3
1.	Сведения об адресе земельного участка	Российская Федерация, 660049, Красноярский край, г.о город Красноярск, город Красноярск, улица Брянская, земельный участок 16а/47к 9f7833d4-9235-4732-a175-d47615939115
1.1.	Сведения об ином месте нахождения земельного участка, не являющегося объектом адресации, в структурированном виде	-
1.2.	Дополнительные сведения о месте нахождения земельного участка	-
2.	Площадь земельного участка ± величина погрешности определения (вычисления) площади ( $P \pm \Delta P$ ), м2	20 ± 2
3.	Формула, примененная для вычисления предельной погрешности определения площади земельного участка, с подставленными значениями и итоговые (вычисленные) значения ( $\Delta P$ ), м2	$\Delta P = 3.5 * M_t * \sqrt{P} = 3.5 * 0,1 * \sqrt{20} = 2$
4.	Площадь земельного участка согласно сведениям Единого государственного реестра недвижимости (Ркад), м2	19
5.	Оценка расхождения Р и Ркад (Р - Ркад), м2	1
6.	Предельные минимальный и максимальный размеры земельного участка (Рмин и Рмакс), м2	-
7.	Вид (виды) разрешенного использования	-
7.1.	Дополнительные сведения об использовании земельного участка	-
8.	Кадастровый или иной государственный учетный номер (инвентарный) здания, сооружения, объекта незавершенного строительства, расположенного на земельном участке	-
9.	Сведения о земельных участках (землях общего пользования, территории общего пользования), посредством которых обеспечивается доступ	Земли общего пользования
10.	Иные сведения	-

**4. Пояснения к сведениям об уточняемом земельном участке с кадастровым номером 24:50:0300170:47 :**

1.	-

## Сведения об уточняемых земельных участках

### 1. Сведения о характерных точках границы уточняемого земельного участка с кадастровым номером 24:50:0300170:52 :

Система координат МСК-167 (24)					Зона № 4		
Обозначение характерных точек границ	Координаты, м				Метод определения координат	Формулы, примененные для расчета средней квадратической погрешности определения координат характерных точек границ (Mt), с подставленными в такие формулы значениями и итоговые (вычисленные) значения Mt, м	Описание закрепления точки
	содержатся в Едином государственном реестре недвижимости		определены в результате выполнения комплексных работ				
	X	Y	X	Y			
1	2	3	4	5	6	7	8
н197У	-	-	633009.52	98718.53	Метод спутниковых геодезических измерений (определений)	$Mt = \sqrt{(m0^2 + m1^2)} = \sqrt{(0,10^2 + 0,10^2)} = 0.10$	-
н207У	-	-	633009.65	98721.84	Метод спутниковых геодезических измерений (определений)	$Mt = \sqrt{(m0^2 + m1^2)} = \sqrt{(0,10^2 + 0,10^2)} = 0.10$	-
н206У	-	-	633004.39	98722.05	Метод спутниковых геодезических измерений (определений)	$Mt = \sqrt{(m0^2 + m1^2)} = \sqrt{(0,10^2 + 0,10^2)} = 0.10$	-
н198У	-	-	633004.23	98718.74	Метод спутниковых геодезических измерений (определений)	$Mt = \sqrt{(m0^2 + m1^2)} = \sqrt{(0,10^2 + 0,10^2)} = 0.10$	-
н197У	-	-	633009.52	98718.53	Метод спутниковых геодезических измерений (определений)	$Mt = \sqrt{(m0^2 + m1^2)} = \sqrt{(0,10^2 + 0,10^2)} = 0.10$	-

### 2. Сведения о частях границ уточняемого земельного участка с кадастровым номером 24:50:0300170:52 :

Обозначение части границ		Горизонтальное проложение (S), м	Описание прохождения части границ	Сведения о согласовании местоположения границ (согласовано/спорное)
от т.	до т.			
1	2	3	4	5
н197У	н207У	3.31	-	-
н207У	н206У	5.26	-	-
н206У	н198У	3.31	-	-
н198У	н197У	5.29	-	-

**3. Сведения о характеристиках уточняемого земельного участка с кадастровым номером 24:50:0300170:52 :**

№ п/п	Наименование характеристики земельного участка	Значение характеристики
1	2	3
1.	Сведения об адресе земельного участка	Российская Федерация, 660049, Красноярский край, г.о город Красноярск, город Красноярск, улица Брянская, земельный участок 16а/100а f54a0c2a-a5a1-45f7-be7f-0bba590fcd91
1.1.	Сведения об ином месте нахождения земельного участка, не являющегося объектом адресации, в структурированном виде	-
1.2.	Дополнительные сведения о месте нахождения земельного участка	-
2.	Площадь земельного участка ± величина погрешности определения (вычисления) площади ( $P \pm \Delta P$ ), м <sup>2</sup>	$17 \pm 1$
3.	Формула, примененная для вычисления предельной погрешности определения площади земельного участка, с подставленными значениями и итоговые (вычисленные) значения ( $\Delta P$ ), м <sup>2</sup>	$\Delta P = 3.5 * M_t * \sqrt{P} = 3.5 * 0,1 * \sqrt{17} = 1$
4.	Площадь земельного участка согласно сведениям Единого государственного реестра недвижимости (Р <sub>кад</sub> ), м <sup>2</sup>	16
5.	Оценка расхождения Р и Р <sub>кад</sub> (Р - Р <sub>кад</sub> ), м <sup>2</sup>	1
6.	Предельные минимальный и максимальный размеры земельного участка (Р <sub>мин</sub> и Р <sub>макс</sub> ), м <sup>2</sup>	- -
7.	Вид (виды) разрешенного использования	-
7.1.	Дополнительные сведения об использовании земельного участка	-
8.	Кадастровый или иной государственный учетный номер (инвентарный) здания, сооружения, объекта незавершенного строительства, расположенного на земельном участке	-
9.	Сведения о земельных участках (землях общего пользования, территории общего пользования), посредством которых обеспечивается доступ	Земли общего пользования
10.	Иные сведения	-

**4. Пояснения к сведениям об уточняемом земельном участке с кадастровым номером 24:50:0300170:52 :**

1.	-
----	---

## Сведения об уточняемых земельных участках

### 1. Сведения о характерных точках границы уточняемого земельного участка с кадастровым номером 24:50:0300170:53 :

Система координат МСК-167 (24)					Зона № 4		
Обозначение характерных точек границ	Координаты, м				Метод определения координат	Формулы, примененные для расчета средней квадратической погрешности определения координат характерных точек границ (Mt), с подставленными в такие формулы значениями и итоговые (вычисленные) значения Mt, м	Описание закрепления точки
	содержатся в Едином государственном реестре недвижимости		определены в результате выполнения комплексных работ				
	X	Y	X	Y			
1	2	3	4	5	6	7	8
н26У	-	-	633026.71	98766.89	Метод спутниковых геодезических измерений (определений)	$Mt = \sqrt{(m_0^2 + m_1^2)} = \sqrt{(0,10^2 + 0,10^2)} = 0.10$	-
н23У	-	-	633026.80	98770.32	Метод спутниковых геодезических измерений (определений)	$Mt = \sqrt{(m_0^2 + m_1^2)} = \sqrt{(0,10^2 + 0,10^2)} = 0.10$	-
н24У	-	-	633020.48	98770.57	Метод спутниковых геодезических измерений (определений)	$Mt = \sqrt{(m_0^2 + m_1^2)} = \sqrt{(0,10^2 + 0,10^2)} = 0.10$	-
н25У	-	-	633020.34	98766.94	Метод спутниковых геодезических измерений (определений)	$Mt = \sqrt{(m_0^2 + m_1^2)} = \sqrt{(0,10^2 + 0,10^2)} = 0.10$	-
н26У	-	-	633026.71	98766.89	Метод спутниковых геодезических измерений (определений)	$Mt = \sqrt{(m_0^2 + m_1^2)} = \sqrt{(0,10^2 + 0,10^2)} = 0.10$	-

### 2. Сведения о частях границ уточняемого земельного участка с кадастровым номером 24:50:0300170:53 :

Обозначение части границ		Горизонтальное проложение (S), м	Описание прохождения части границ	Сведения о согласовании местоположения границ (согласовано/спорное)
от т.	до т.			
1	2	3	4	5
н26У	н23У	3.43	-	-
н23У	н24У	6.32	-	-
н24У	н25У	3.63	-	-
н25У	н26У	6.37	-	-

**3. Сведения о характеристиках уточняемого земельного участка с кадастровым номером 24:50:0300170:53 :**

№ п/п	Наименование характеристики земельного участка	Значение характеристики
1	2	3
1.	Сведения об адресе земельного участка	Российская Федерация, 660049, Красноярский край, г.о город Красноярск, город Красноярск, улица Брянская, земельный участок 16а/53к 027d2498-6af0-4f3e-b842-16b95f4b96de
1.1.	Сведения об ином месте нахождения земельного участка, не являющегося объектом адресации, в структурированном виде	-
1.2.	Дополнительные сведения о месте нахождения земельного участка	-
2.	Площадь земельного участка ± величина погрешности определения (вычисления) площади ( $P \pm \Delta P$ ), м2	$22 \pm 2$
3.	Формула, примененная для вычисления предельной погрешности определения площади земельного участка, с подставленными значениями и итоговые (вычисленные) значения ( $\Delta P$ ), м2	$\Delta P = 3.5 * M_t * \sqrt{P} = 3.5 * 0,1 * \sqrt{22} = 2$
4.	Площадь земельного участка согласно сведениям Единого государственного реестра недвижимости ( $R_{\text{кад}}$ ), м2	20
5.	Оценка расхождения $P$ и $R_{\text{кад}}$ ( $P - R_{\text{кад}}$ ), м2	2
6.	Предельные минимальный и максимальный размеры земельного участка ( $R_{\text{мин}}$ и $R_{\text{макс}}$ ), м2	- -
7.	Вид (виды) разрешенного использования	-
7.1.	Дополнительные сведения об использовании земельного участка	-
8.	Кадастровый или иной государственный учетный номер (инвентарный) здания, сооружения, объекта незавершенного строительства, расположенного на земельном участке	24:50:0300170:72
9.	Сведения о земельных участках (землях общего пользования, территории общего пользования), посредством которых обеспечивается доступ	Земли общего пользования
10.	Иные сведения	-

**4. Пояснения к сведениям об уточняемом земельном участке с кадастровым номером 24:50:0300170:53 :**

1.	-

## Сведения об уточняемых земельных участках

### 1. Сведения о характерных точках границы уточняемого земельного участка с кадастровым номером 24:50:0300170:55 :

Система координат МСК-167 (24)					Зона № 4		
Обозначение характерных точек границ	Координаты, м				Метод определения координат	Формулы, примененные для расчета средней квадратической погрешности определения координат характерных точек границ (Mt), с подставленными в такие формулы значениями и итоговые (вычисленные) значения Mt, м	Описание закрепления точки
	содержатся в Едином государственном реестре недвижимости		определены в результате выполнения комплексных работ				
	X	Y	X	Y			
1	2	3	4	5	6	7	8
н417У	-	-	633023.60	98679.12	Метод спутниковых геодезических измерений (определений)	$Mt = \sqrt{(m0^2 + m1^2)} = \sqrt{(0,10^2 + 0,10^2)} = 0.10$	-
н419У	-	-	633023.66	98682.37	Метод спутниковых геодезических измерений (определений)	$Mt = \sqrt{(m0^2 + m1^2)} = \sqrt{(0,10^2 + 0,10^2)} = 0.10$	-
н420У	-	-	633017.39	98682.55	Метод спутниковых геодезических измерений (определений)	$Mt = \sqrt{(m0^2 + m1^2)} = \sqrt{(0,10^2 + 0,10^2)} = 0.10$	-
н418У	-	-	633017.29	98679.31	Метод спутниковых геодезических измерений (определений)	$Mt = \sqrt{(m0^2 + m1^2)} = \sqrt{(0,10^2 + 0,10^2)} = 0.10$	-
н417У	-	-	633023.60	98679.12	Метод спутниковых геодезических измерений (определений)	$Mt = \sqrt{(m0^2 + m1^2)} = \sqrt{(0,10^2 + 0,10^2)} = 0.10$	-

### 2. Сведения о частях границ уточняемого земельного участка с кадастровым номером 24:50:0300170:55 :

Обозначение части границ		Горизонтальное проложение (S), м	Описание прохождения части границ	Сведения о согласовании местоположения границ (согласовано/спорное)
от т.	до т.			
1	2	3	4	5
н417У	н419У	3.25	-	-
н419У	н420У	6.27	-	-
н420У	н418У	3.24	-	-
н418У	н417У	6.31	-	-

**3. Сведения о характеристиках уточняемого земельного участка с кадастровым номером 24:50:0300170:55 :**

№ п/п	Наименование характеристики земельного участка	Значение характеристики
1	2	3
1.	Сведения об адресе земельного участка	Российская Федерация, 660049, Красноярский край, г.о город Красноярск, город Красноярск, улица Брянская, земельный участок 16а/121а aedc2f12-8977-4de9-9239-d41824b9eb0f
1.1.	Сведения об ином месте нахождения земельного участка, не являющегося объектом адресации, в структурированном виде	-
1.2.	Дополнительные сведения о месте нахождения земельного участка	-
2.	Площадь земельного участка ± величина погрешности определения (вычисления) площади ( $P \pm \Delta P$ ), м2	20 ± 2
3.	Формула, примененная для вычисления предельной погрешности определения площади земельного участка, с подставленными значениями и итоговые (вычисленные) значения ( $\Delta P$ ), м2	$\Delta P = 3.5 * M_t * \sqrt{P} = 3.5 * 0,1 * \sqrt{20} = 2$
4.	Площадь земельного участка согласно сведениям Единого государственного реестра недвижимости (Ркад), м2	19
5.	Оценка расхождения Р и Ркад (Р - Ркад), м2	1
6.	Предельные минимальный и максимальный размеры земельного участка (Рмин и Рмакс), м2	-
7.	Вид (виды) разрешенного использования	-
7.1.	Дополнительные сведения об использовании земельного участка	-
8.	Кадастровый или иной государственный учетный номер (инвентарный) здания, сооружения, объекта незавершенного строительства, расположенного на земельном участке	-
9.	Сведения о земельных участках (землях общего пользования, территории общего пользования), посредством которых обеспечивается доступ	Земли общего пользования
10.	Иные сведения	-

**4. Пояснения к сведениям об уточняемом земельном участке с кадастровым номером 24:50:0300170:55 :**

1.	-

## Сведения об уточняемых земельных участках

### 1. Сведения о характерных точках границы уточняемого земельного участка с кадастровым номером 24:50:0300170:56 :

Система координат МСК-167 (24)					Зона № 4		
Обозначение характерных точек границ	Координаты, м				Метод определения координат	Формулы, примененные для расчета средней квадратической погрешности определения координат характерных точек границ (Mt), с подставленными в такие формулы значениями и итоговые (вычисленные) значения Mt, м	Описание закрепления точки
	содержатся в Едином государственном реестре недвижимости		определены в результате выполнения комплексных работ				
	X	Y	X	Y			
1	2	3	4	5	6	7	8
н110У	-	-	633025.66	98744.11	Метод спутниковых геодезических измерений (определений)	$Mt = \sqrt{(m_0^2 + m_1^2)} = \sqrt{(0,10^2 + 0,10^2)} = 0.10$	-
н371У	-	-	633025.74	98747.34	Метод спутниковых геодезических измерений (определений)	$Mt = \sqrt{(m_0^2 + m_1^2)} = \sqrt{(0,10^2 + 0,10^2)} = 0.10$	-
н370У	-	-	633019.67	98747.30	Метод спутниковых геодезических измерений (определений)	$Mt = \sqrt{(m_0^2 + m_1^2)} = \sqrt{(0,10^2 + 0,10^2)} = 0.10$	-
н111У	-	-	633019.57	98744.18	Метод спутниковых геодезических измерений (определений)	$Mt = \sqrt{(m_0^2 + m_1^2)} = \sqrt{(0,10^2 + 0,10^2)} = 0.10$	-
н110У	-	-	633025.66	98744.11	Метод спутниковых геодезических измерений (определений)	$Mt = \sqrt{(m_0^2 + m_1^2)} = \sqrt{(0,10^2 + 0,10^2)} = 0.10$	-

### 2. Сведения о частях границ уточняемого земельного участка с кадастровым номером 24:50:0300170:56 :

Обозначение части границ		Горизонтальное проложение (S), м	Описание прохождения части границ	Сведения о согласовании местоположения границ (согласовано/спорное)
от т.	до т.			
1	2	3	4	5
н110У	н371У	3.23	-	-
н371У	н370У	6.07	-	-
н370У	н111У	3.12	-	-
н111У	н110У	6.09	-	-

**3. Сведения о характеристиках уточняемого земельного участка с кадастровым номером 24:50:0300170:56 :**

№ п/п	Наименование характеристики земельного участка	Значение характеристики
1	2	3
1.	Сведения об адресе земельного участка	Российская Федерация, 660049, Красноярский край, г.о город Красноярск, город Красноярск, улица Брянская, земельный участок 16а/141 27f4af55-973e-4310-9705-422fb9e7e971
1.1.	Сведения об ином месте нахождения земельного участка, не являющегося объектом адресации, в структурированном виде	-
1.2.	Дополнительные сведения о месте нахождения земельного участка	-
2.	Площадь земельного участка ± величина погрешности определения (вычисления) площади ( $P \pm \Delta P$ ), м2	$19 \pm 2$
3.	Формула, примененная для вычисления предельной погрешности определения площади земельного участка, с подставленными значениями и итоговые (вычисленные) значения ( $\Delta P$ ), м2	$\Delta P = 3.5 * M_t * \sqrt{P} = 3.5 * 0,1 * \sqrt{19} = 2$
4.	Площадь земельного участка согласно сведениям Единого государственного реестра недвижимости ( $R_{\text{кад}}$ ), м2	18
5.	Оценка расхождения $P$ и $R_{\text{кад}}$ ( $P - R_{\text{кад}}$ ), м2	1
6.	Предельные минимальный и максимальный размеры земельного участка ( $R_{\text{мин}}$ и $R_{\text{макс}}$ ), м2	- -
7.	Вид (виды) разрешенного использования	-
7.1.	Дополнительные сведения об использовании земельного участка	-
8.	Кадастровый или иной государственный учетный номер (инвентарный) здания, сооружения, объекта незавершенного строительства, расположенного на земельном участке	-
9.	Сведения о земельных участках (землях общего пользования, территории общего пользования), посредством которых обеспечивается доступ	Земли общего пользования
10.	Иные сведения	-

**4. Пояснения к сведениям об уточняемом земельном участке с кадастровым номером 24:50:0300170:56 :**

1.	-

## Сведения об уточняемых земельных участках

### 1. Сведения о характерных точках границы уточняемого земельного участка с кадастровым номером 24:50:0300170:57 :

Система координат МСК-167 (24)					Зона № 4		
Обозначение характерных точек границ	Координаты, м				Метод определения координат	Формулы, примененные для расчета средней квадратической погрешности определения координат характерных точек границ (Mt), с подставленными в такие формулы значениями и итоговые (вычисленные) значения Mt, м	Описание закрепления точки
	содержатся в Едином государственном реестре недвижимости		определены в результате выполнения комплексных работ				
	X	Y	X	Y			
1	2	3	4	5	6	7	8
н300У	-	-	632973.43	98704.39	Метод спутниковых геодезических измерений (определений)	$Mt = \sqrt{(m_0^2 + m_1^2)} = \sqrt{(0,10^2 + 0,10^2)} = 0.10$	-
н299У	-	-	632973.52	98707.40	Метод спутниковых геодезических измерений (определений)	$Mt = \sqrt{(m_0^2 + m_1^2)} = \sqrt{(0,10^2 + 0,10^2)} = 0.10$	-
н298У	-	-	632973.51	98707.63	Метод спутниковых геодезических измерений (определений)	$Mt = \sqrt{(m_0^2 + m_1^2)} = \sqrt{(0,10^2 + 0,10^2)} = 0.10$	-
н297У	-	-	632967.26	98707.76	Метод спутниковых геодезических измерений (определений)	$Mt = \sqrt{(m_0^2 + m_1^2)} = \sqrt{(0,10^2 + 0,10^2)} = 0.10$	-
н421У	-	-	632967.11	98704.43	Метод спутниковых геодезических измерений (определений)	$Mt = \sqrt{(m_0^2 + m_1^2)} = \sqrt{(0,10^2 + 0,10^2)} = 0.10$	-
н300У	-	-	632973.43	98704.39	Метод спутниковых геодезических измерений (определений)	$Mt = \sqrt{(m_0^2 + m_1^2)} = \sqrt{(0,10^2 + 0,10^2)} = 0.10$	-

### 2. Сведения о частях границ уточняемого земельного участка с кадастровым номером 24:50:0300170:57 :

Обозначение части границ		Горизонтальное проложение (S), м	Описание прохождения части границ	Сведения о согласовании местоположения границ (согласовано/спорное)
от т.	до т.			
1	2	3	4	5
н300У	н299У	3.01	-	-
н299У	н298У	0.23	-	-
н298У	н297У	6.25	-	-
н297У	н421У	3.33	-	-
н421У	н300У	6.32	-	-

**3. Сведения о характеристиках уточняемого земельного участка с кадастровым номером 24:50:0300170:57 :**

№ п/п	Наименование характеристики земельного участка	Значение характеристики
1	2	3
1.	Сведения об адресе земельного участка	Российская Федерация, 660049, Красноярский край, г.о город Красноярск, город Красноярск, улица Брянская, земельный участок 16а/12 8693cc5e-03bd-496d-bde0-2436ef9db1e6
1.1.	Сведения об ином месте нахождения земельного участка, не являющегося объектом адресации, в структурированном виде	-
1.2.	Дополнительные сведения о месте нахождения земельного участка	-
2.	Площадь земельного участка $\pm$ величина погрешности определения (вычисления) площади ( $P \pm \Delta P$ ), м2	$21 \pm 2$
3.	Формула, примененная для вычисления предельной погрешности определения площади земельного участка, с подставленными значениями и итоговые (вычисленные) значения ( $\Delta P$ ), м2	$\Delta P = 3.5 * M_t * \sqrt{P} = 3.5 * 0,1 * \sqrt{21} = 2$
4.	Площадь земельного участка согласно сведениям Единого государственного реестра недвижимости ( $R_{\text{кад}}$ ), м2	21
5.	Оценка расхождения $P$ и $R_{\text{кад}}$ ( $P - R_{\text{кад}}$ ), м2	-
6.	Предельные минимальный и максимальный размеры земельного участка ( $R_{\text{мин}}$ и $R_{\text{макс}}$ ), м2	- -
7.	Вид (виды) разрешенного использования	-
7.1.	Дополнительные сведения об использовании земельного участка	-
8.	Кадастровый или иной государственный учетный номер (инвентарный) здания, сооружения, объекта незавершенного строительства, расположенного на земельном участке	-
9.	Сведения о земельных участках (землях общего пользования, территории общего пользования), посредством которых обеспечивается доступ	Земли общего пользования
10.	Иные сведения	-

**4. Пояснения к сведениям об уточняемом земельном участке с кадастровым номером 24:50:0300170:57 :**

1.	-
----	---

## Сведения об уточняемых земельных участках

### 1. Сведения о характерных точках границы уточняемого земельного участка с кадастровым номером 24:50:0300170:58 :

Система координат МСК-167 (24)					Зона № 4		
Обозначение характерных точек границ	Координаты, м				Метод определения координат	Формулы, примененные для расчета средней квадратической погрешности определения координат характерных точек границ (Mt), с подставленными в такие формулы значениями и итоговые (вычисленные) значения Mt, м	Описание закрепления точки
	содержатся в Едином государственном реестре недвижимости		определены в результате выполнения комплексных работ				
	X	Y	X	Y			
1	2	3	4	5	6	7	8
н212У	-	-	633011.98	98747.70	Метод спутниковых геодезических измерений (определений)	$Mt = \sqrt{(m0^2 + m1^2)} = \sqrt{(0,10^2 + 0,10^2)} = 0.10$	-
н214У	-	-	633012.09	98750.96	Метод спутниковых геодезических измерений (определений)	$Mt = \sqrt{(m0^2 + m1^2)} = \sqrt{(0,10^2 + 0,10^2)} = 0.10$	-
н217У	-	-	633005.70	98751.33	Метод спутниковых геодезических измерений (определений)	$Mt = \sqrt{(m0^2 + m1^2)} = \sqrt{(0,10^2 + 0,10^2)} = 0.10$	-
н213У	-	-	633005.55	98748.10	Метод спутниковых геодезических измерений (определений)	$Mt = \sqrt{(m0^2 + m1^2)} = \sqrt{(0,10^2 + 0,10^2)} = 0.10$	-
н212У	-	-	633011.98	98747.70	Метод спутниковых геодезических измерений (определений)	$Mt = \sqrt{(m0^2 + m1^2)} = \sqrt{(0,10^2 + 0,10^2)} = 0.10$	-

### 2. Сведения о частях границ уточняемого земельного участка с кадастровым номером 24:50:0300170:58 :

Обозначение части границ		Горизонтальное проложение (S), м	Описание прохождения части границ	Сведения о согласовании местоположения границ (согласовано/спорное)
от т.	до т.			
1	2	3	4	5
н212У	н214У	3.26	-	-
н214У	н217У	6.40	-	-
н217У	н213У	3.23	-	-
н213У	н212У	6.44	-	-

**3. Сведения о характеристиках уточняемого земельного участка с кадастровым номером 24:50:0300170:58 :**

№ п/п	Наименование характеристики земельного участка	Значение характеристики
1	2	3
1.	Сведения об адресе земельного участка	Российская Федерация, 660049, Красноярский край, г.о город Красноярск, город Красноярск, улица Брянская, земельный участок 16а/109 0е5272f8-9069-4682-8695-3b8598782а61
1.1.	Сведения об ином месте нахождения земельного участка, не являющегося объектом адресации, в структурированном виде	-
1.2.	Дополнительные сведения о месте нахождения земельного участка	-
2.	Площадь земельного участка ± величина погрешности определения (вычисления) площади ( $P \pm \Delta P$ ), м2	$21 \pm 2$
3.	Формула, примененная для вычисления предельной погрешности определения площади земельного участка, с подставленными значениями и итоговые (вычисленные) значения ( $\Delta P$ ), м2	$\Delta P = 3.5 * M_t * \sqrt{P} = 3.5 * 0,1 * \sqrt{21} = 2$
4.	Площадь земельного участка согласно сведениям Единого государственного реестра недвижимости ( $R_{\text{кад}}$ ), м2	20
5.	Оценка расхождения $P$ и $R_{\text{кад}}$ ( $P - R_{\text{кад}}$ ), м2	1
6.	Предельные минимальный и максимальный размеры земельного участка ( $R_{\text{мин}}$ и $R_{\text{макс}}$ ), м2	- -
7.	Вид (виды) разрешенного использования	-
7.1.	Дополнительные сведения об использовании земельного участка	-
8.	Кадастровый или иной государственный учетный номер (инвентарный) здания, сооружения, объекта незавершенного строительства, расположенного на земельном участке	-
9.	Сведения о земельных участках (землях общего пользования, территории общего пользования), посредством которых обеспечивается доступ	Земли общего пользования
10.	Иные сведения	-

**4. Пояснения к сведениям об уточняемом земельном участке с кадастровым номером 24:50:0300170:58 :**

1.	-

## Сведения об уточняемых земельных участках

### 1. Сведения о характерных точках границы уточняемого земельного участка с кадастровым номером 24:50:0300170:59 :

Система координат МСК-167 (24)					Зона № 4		
Обозначение характерных точек границ	Координаты, м				Метод определения координат	Формулы, примененные для расчета средней квадратической погрешности определения координат характерных точек границ (Mt), с подставленными в такие формулы значениями и итоговые (вычисленные) значения Mt, м	Описание закрепления точки
	содержатся в Едином государственном реестре недвижимости		определены в результате выполнения комплексных работ				
	X	Y	X	Y			
1	2	3	4	5	6	7	8
н422У	-	-	632996.63	98714.18	Метод спутниковых геодезических измерений (определений)	$Mt = \sqrt{(m0^2 + m1^2)} = \sqrt{(0,10^2 + 0,10^2)} = 0.10$	-
н248У	-	-	632996.77	98717.16	Метод спутниковых геодезических измерений (определений)	$Mt = \sqrt{(m0^2 + m1^2)} = \sqrt{(0,10^2 + 0,10^2)} = 0.10$	-
н251У	-	-	632989.36	98717.31	Метод спутниковых геодезических измерений (определений)	$Mt = \sqrt{(m0^2 + m1^2)} = \sqrt{(0,10^2 + 0,10^2)} = 0.10$	-
н423У	-	-	632989.03	98714.37	Метод спутниковых геодезических измерений (определений)	$Mt = \sqrt{(m0^2 + m1^2)} = \sqrt{(0,10^2 + 0,10^2)} = 0.10$	-
н422У	-	-	632996.63	98714.18	Метод спутниковых геодезических измерений (определений)	$Mt = \sqrt{(m0^2 + m1^2)} = \sqrt{(0,10^2 + 0,10^2)} = 0.10$	-

### 2. Сведения о частях границ уточняемого земельного участка с кадастровым номером 24:50:0300170:59 :

Обозначение части границ		Горизонтальное проложение (S), м	Описание прохождения части границ	Сведения о согласовании местоположения границ (согласовано/спорное)
от т.	до т.			
1	2	3	4	5
н422У	н248У	2.98	-	-
н248У	н251У	7.41	-	-
н251У	н423У	2.96	-	-
н423У	н422У	7.60	-	-

**3. Сведения о характеристиках уточняемого земельного участка с кадастровым номером 24:50:0300170:59 :**

№ п/п	Наименование характеристики земельного участка	Значение характеристики
1	2	3
1.	Сведения об адресе земельного участка	Российская Федерация, 660049, Красноярский край, г.о город Красноярск, город Красноярск, улица Брянская, земельный участок 16а/68 174e5f6c-bbe3-4a58-a50c-b0aec0b1028e
1.1.	Сведения об ином месте нахождения земельного участка, не являющегося объектом адресации, в структурированном виде	-
1.2.	Дополнительные сведения о месте нахождения земельного участка	-
2.	Площадь земельного участка ± величина погрешности определения (вычисления) площади ( $P \pm \Delta P$ ), м2	22 ± 2
3.	Формула, примененная для вычисления предельной погрешности определения площади земельного участка, с подставленными значениями и итоговые (вычисленные) значения ( $\Delta P$ ), м2	$\Delta P = 3.5 * M_t * \sqrt{P} = 3.5 * 0,1 * \sqrt{22} = 2$
4.	Площадь земельного участка согласно сведениям Единого государственного реестра недвижимости (Ркад), м2	20
5.	Оценка расхождения Р и Ркад (Р - Ркад), м2	2
6.	Предельные минимальный и максимальный размеры земельного участка (Рмин и Рмакс), м2	-
7.	Вид (виды) разрешенного использования	-
7.1.	Дополнительные сведения об использовании земельного участка	-
8.	Кадастровый или иной государственный учетный номер (инвентарный) здания, сооружения, объекта незавершенного строительства, расположенного на земельном участке	-
9.	Сведения о земельных участках (землях общего пользования, территории общего пользования), посредством которых обеспечивается доступ	Земли общего пользования
10.	Иные сведения	-

**4. Пояснения к сведениям об уточняемом земельном участке с кадастровым номером 24:50:0300170:59 :**

1.	-

## Сведения об уточняемых земельных участках

### 1. Сведения о характерных точках границы уточняемого земельного участка с кадастровым номером 24:50:0300170:60 :

Система координат МСК-167 (24)					Зона № 4		
Обозначение характерных точек границ	Координаты, м				Метод определения координат	Формулы, примененные для расчета средней квадратической погрешности определения координат характерных точек границ (Mt), с подставленными в такие формулы значениями и итоговые (вычисленные) значения Mt, м	Описание закрепления точки
	содержатся в Едином государственном реестре недвижимости		определены в результате выполнения комплексных работ				
	X	Y	X	Y			
1	2	3	4	5	6	7	8
11	-	-	632974.16	98733.60	Метод спутниковых геодезических измерений (определений)	$Mt = \sqrt{(m_0^2 + m_1^2)} = \sqrt{(0,10^2 + 0,10^2)} = 0.10$	-
н316У	-	-	632968.10	98733.74	Метод спутниковых геодезических измерений (определений)	$Mt = \sqrt{(m_0^2 + m_1^2)} = \sqrt{(0,10^2 + 0,10^2)} = 0.10$	-
н424У	-	-	632967.87	98730.57	Метод спутниковых геодезических измерений (определений)	$Mt = \sqrt{(m_0^2 + m_1^2)} = \sqrt{(0,10^2 + 0,10^2)} = 0.10$	-
н29У	-	-	632974.08	98730.32	Метод спутниковых геодезических измерений (определений)	$Mt = \sqrt{(m_0^2 + m_1^2)} = \sqrt{(0,10^2 + 0,10^2)} = 0.10$	-
11	-	-	632974.16	98733.60	Метод спутниковых геодезических измерений (определений)	$Mt = \sqrt{(m_0^2 + m_1^2)} = \sqrt{(0,10^2 + 0,10^2)} = 0.10$	-

### 2. Сведения о частях границ уточняемого земельного участка с кадастровым номером 24:50:0300170:60 :

Обозначение части границ		Горизонтальное проложение (S), м	Описание прохождения части границ	Сведения о согласовании местоположения границ (согласовано/спорное)
от т.	до т.			
1	2	3	4	5
11	н316У	6.06	-	-
н316У	н424У	3.18	-	-
н424У	н29У	6.22	-	-
н29У	11	3.28	-	-

**3. Сведения о характеристиках уточняемого земельного участка с кадастровым номером 24:50:0300170:60 :**

№ п/п	Наименование характеристики земельного участка	Значение характеристики
1	2	3
1.	Сведения об адресе земельного участка	Российская Федерация, 660049, Красноярский край, г.о город Красноярск, город Красноярск, улица Брянская, земельный участок 16а/20 8сcee999-fa91-4d24-87f8-72276971fbec
1.1.	Сведения об ином месте нахождения земельного участка, не являющегося объектом адресации, в структурированном виде	-
1.2.	Дополнительные сведения о месте нахождения земельного участка	-
2.	Площадь земельного участка ± величина погрешности определения (вычисления) площади ( $P \pm \Delta P$ ), м <sup>2</sup>	$20 \pm 2$
3.	Формула, примененная для вычисления предельной погрешности определения площади земельного участка, с подставленными значениями и итоговые (вычисленные) значения ( $\Delta P$ ), м <sup>2</sup>	$\Delta P = 3.5 * M_t * \sqrt{P} = 3.5 * 0,1 * \sqrt{20} = 2$
4.	Площадь земельного участка согласно сведениям Единого государственного реестра недвижимости ( $R_{\text{кад}}$ ), м <sup>2</sup>	23
5.	Оценка расхождения $P$ и $R_{\text{кад}}$ ( $P - R_{\text{кад}}$ ), м <sup>2</sup>	3
6.	Предельные минимальный и максимальный размеры земельного участка ( $R_{\text{мин}}$ и $R_{\text{макс}}$ ), м <sup>2</sup>	- -
7.	Вид (виды) разрешенного использования	-
7.1.	Дополнительные сведения об использовании земельного участка	-
8.	Кадастровый или иной государственный учетный номер (инвентарный) здания, сооружения, объекта незавершенного строительства, расположенного на земельном участке	-
9.	Сведения о земельных участках (землях общего пользования, территории общего пользования), посредством которых обеспечивается доступ	Земли общего пользования
10.	Иные сведения	-

**4. Пояснения к сведениям об уточняемом земельном участке с кадастровым номером 24:50:0300170:60 :**

1.	-
----	---

## Сведения об уточняемых земельных участках

### 1. Сведения о характерных точках границы уточняемого земельного участка с кадастровым номером 24:50:0300170:61 :

Система координат МСК-167 (24)					Зона № 4		
Обозначение характерных точек границ	Координаты, м				Метод определения координат	Формулы, примененные для расчета средней квадратической погрешности определения координат характерных точек границ (Mt), с подставленными в такие формулы значениями и итоговые (вычисленные) значения Mt, м	Описание закрепления точки
	содержатся в Едином государственном реестре недвижимости		определены в результате выполнения комплексных работ				
	X	Y	X	Y			
1	2	3	4	5	6	7	8
н157У	-	-	633011.35	98741.41	Метод спутниковых геодезических измерений (определений)	$Mt = \sqrt{(m_0^2 + m_1^2)} = \sqrt{(0,10^2 + 0,10^2)} = 0.10$	-
н153У	-	-	633011.82	98741.40	Метод спутниковых геодезических измерений (определений)	$Mt = \sqrt{(m_0^2 + m_1^2)} = \sqrt{(0,10^2 + 0,10^2)} = 0.10$	-
н154У	-	-	633011.84	98744.45	Метод спутниковых геодезических измерений (определений)	$Mt = \sqrt{(m_0^2 + m_1^2)} = \sqrt{(0,10^2 + 0,10^2)} = 0.10$	-
н155У	-	-	633005.41	98744.75	Метод спутниковых геодезических измерений (определений)	$Mt = \sqrt{(m_0^2 + m_1^2)} = \sqrt{(0,10^2 + 0,10^2)} = 0.10$	-
н156У	-	-	633005.33	98741.51	Метод спутниковых геодезических измерений (определений)	$Mt = \sqrt{(m_0^2 + m_1^2)} = \sqrt{(0,10^2 + 0,10^2)} = 0.10$	-
н157У	-	-	633011.35	98741.41	Метод спутниковых геодезических измерений (определений)	$Mt = \sqrt{(m_0^2 + m_1^2)} = \sqrt{(0,10^2 + 0,10^2)} = 0.10$	-

### 2. Сведения о частях границ уточняемого земельного участка с кадастровым номером 24:50:0300170:61 :

Обозначение части границ		Горизонтальное проложение (S), м	Описание прохождения части границ	Сведения о согласовании местоположения границ (согласовано/спорное)
от т.	до т.			
1	2	3	4	5
н157У	н153У	0.47	-	-
н153У	н154У	3.05	-	-
н154У	н155У	6.44	-	-
н155У	н156У	3.24	-	-
н156У	н157У	6.02	-	-

**3. Сведения о характеристиках уточняемого земельного участка с кадастровым номером 24:50:0300170:61 :**

№ п/п	Наименование характеристики земельного участка	Значение характеристики
1	2	3
1.	Сведения об адресе земельного участка	Российская Федерация, 660049, Красноярский край, г.о город Красноярск, город Красноярск, улица Брянская, земельный участок 16а/107а 4575928d-7ebe-4dec-a522-3df06df1aea8
1.1.	Сведения об ином месте нахождения земельного участка, не являющегося объектом адресации, в структурированном виде	-
1.2.	Дополнительные сведения о месте нахождения земельного участка	-
2.	Площадь земельного участка ± величина погрешности определения (вычисления) площади ( $P \pm \Delta P$ ), м2	$20 \pm 2$
3.	Формула, примененная для вычисления предельной погрешности определения площади земельного участка, с подставленными значениями и итоговые (вычисленные) значения ( $\Delta P$ ), м2	$\Delta P = 3.5 * M_t * \sqrt{P} = 3.5 * 0,1 * \sqrt{20} = 2$
4.	Площадь земельного участка согласно сведениям Единого государственного реестра недвижимости (Ркад), м2	21
5.	Оценка расхождения Р и Ркад ( $P - P_{кад}$ ), м2	1
6.	Предельные минимальный и максимальный размеры земельного участка (Рмин и Рмакс), м2	- -
7.	Вид (виды) разрешенного использования	-
7.1.	Дополнительные сведения об использовании земельного участка	-
8.	Кадастровый или иной государственный учетный номер (инвентарный) здания, сооружения, объекта незавершенного строительства, расположенного на земельном участке	24:50:0300170:709 24:50:0300170:239
9.	Сведения о земельных участках (землях общего пользования, территории общего пользования), посредством которых обеспечивается доступ	Земли общего пользования
10.	Иные сведения	-

**4. Пояснения к сведениям об уточняемом земельном участке с кадастровым номером 24:50:0300170:61 :**

1.	-
----	---

## Сведения об уточняемых земельных участках

### 1. Сведения о характерных точках границы уточняемого земельного участка с кадастровым номером 24:50:0300170:63 :

Система координат МСК-167 (24)					Зона № 4		
Обозначение характерных точек границ	Координаты, м				Метод определения координат	Формулы, примененные для расчета средней квадратической погрешности определения координат характерных точек границ (Mt), с подставленными в такие формулы значениями и итоговые (вычисленные) значения Mt, м	Описание закрепления точки
	содержатся в Едином государственном реестре недвижимости		определены в результате выполнения комплексных работ				
	X	Y	X	Y			
1	2	3	4	5	6	7	8
н337У	-	-	633024.12	98705.16	Метод спутниковых геодезических измерений (определений)	$Mt = \sqrt{(m0^2 + m1^2)} = \sqrt{(0,10^2 + 0,10^2)} = 0.10$	-
н37У	-	-	633024.22	98708.46	Метод спутниковых геодезических измерений (определений)	$Mt = \sqrt{(m0^2 + m1^2)} = \sqrt{(0,10^2 + 0,10^2)} = 0.10$	-
н36У	-	-	633018.28	98708.42	Метод спутниковых геодезических измерений (определений)	$Mt = \sqrt{(m0^2 + m1^2)} = \sqrt{(0,10^2 + 0,10^2)} = 0.10$	-
н338У	-	-	633018.18	98705.16	Метод спутниковых геодезических измерений (определений)	$Mt = \sqrt{(m0^2 + m1^2)} = \sqrt{(0,10^2 + 0,10^2)} = 0.10$	-
н337У	-	-	633024.12	98705.16	Метод спутниковых геодезических измерений (определений)	$Mt = \sqrt{(m0^2 + m1^2)} = \sqrt{(0,10^2 + 0,10^2)} = 0.10$	-

### 2. Сведения о частях границ уточняемого земельного участка с кадастровым номером 24:50:0300170:63 :

Обозначение части границ		Горизонтальное проложение (S), м	Описание прохождения части границ	Сведения о согласовании местоположения границ (согласовано/спорное)
от т.	до т.			
1	2	3	4	5
н337У	н37У	3.30	-	-
н37У	н36У	5.94	-	-
н36У	н338У	3.26	-	-
н338У	н337У	5.94	-	-

**3. Сведения о характеристиках уточняемого земельного участка с кадастровым номером 24:50:0300170:63 :**

№ п/п	Наименование характеристики земельного участка	Значение характеристики
1	2	3
1.	Сведения об адресе земельного участка	Российская Федерация, 660049, Красноярский край, г.о город Красноярск, город Красноярск, улица Брянская, земельный участок 16а/129 02e7f555-f440-4d88-af45-d995f6bf2a0b
1.1.	Сведения об ином месте нахождения земельного участка, не являющегося объектом адресации, в структурированном виде	-
1.2.	Дополнительные сведения о месте нахождения земельного участка	-
2.	Площадь земельного участка ± величина погрешности определения (вычисления) площади ( $P \pm \Delta P$ ), м <sup>2</sup>	$19 \pm 2$
3.	Формула, примененная для вычисления предельной погрешности определения площади земельного участка, с подставленными значениями и итоговые (вычисленные) значения ( $\Delta P$ ), м <sup>2</sup>	$\Delta P = 3.5 * M_t * \sqrt{P} = 3.5 * 0,1 * \sqrt{19} = 2$
4.	Площадь земельного участка согласно сведениям Единого государственного реестра недвижимости ( $R_{\text{кад}}$ ), м <sup>2</sup>	18
5.	Оценка расхождения $P$ и $R_{\text{кад}}$ ( $P - R_{\text{кад}}$ ), м <sup>2</sup>	1
6.	Предельные минимальный и максимальный размеры земельного участка ( $R_{\text{мин}}$ и $R_{\text{макс}}$ ), м <sup>2</sup>	- -
7.	Вид (виды) разрешенного использования	-
7.1.	Дополнительные сведения об использовании земельного участка	-
8.	Кадастровый или иной государственный учетный номер (инвентарный) здания, сооружения, объекта незавершенного строительства, расположенного на земельном участке	-
9.	Сведения о земельных участках (землях общего пользования, территории общего пользования), посредством которых обеспечивается доступ	Земли общего пользования
10.	Иные сведения	-

**4. Пояснения к сведениям об уточняемом земельном участке с кадастровым номером 24:50:0300170:63 :**

1.	-
----	---

## Сведения об уточняемых земельных участках

### 1. Сведения о характерных точках границы уточняемого земельного участка с кадастровым номером 24:50:0300170:64 :

Система координат МСК-167 (24)					Зона № 4		
Обозначение характерных точек границ	Координаты, м				Метод определения координат	Формулы, примененные для расчета средней квадратической погрешности определения координат характерных точек границ (Mt), с подставленными в такие формулы значениями и итоговые (вычисленные) значения Mt, м	Описание закрепления точки
	содержатся в Едином государственном реестре недвижимости		определены в результате выполнения комплексных работ				
	X	Y	X	Y			
1	2	3	4	5	6	7	8
н69У	-	-	633026.80	98757.09	Метод спутниковых геодезических измерений (определений)	$Mt = \sqrt{(m_0^2 + m_1^2)} = \sqrt{(0,10^2 + 0,10^2)} = 0.10$	-
н372У	-	-	633026.98	98760.27	Метод спутниковых геодезических измерений (определений)	$Mt = \sqrt{(m_0^2 + m_1^2)} = \sqrt{(0,10^2 + 0,10^2)} = 0.10$	-
н375У	-	-	633020.09	98760.41	Метод спутниковых геодезических измерений (определений)	$Mt = \sqrt{(m_0^2 + m_1^2)} = \sqrt{(0,10^2 + 0,10^2)} = 0.10$	-
н70У	-	-	633020.00	98757.12	Метод спутниковых геодезических измерений (определений)	$Mt = \sqrt{(m_0^2 + m_1^2)} = \sqrt{(0,10^2 + 0,10^2)} = 0.10$	-
н69У	-	-	633026.80	98757.09	Метод спутниковых геодезических измерений (определений)	$Mt = \sqrt{(m_0^2 + m_1^2)} = \sqrt{(0,10^2 + 0,10^2)} = 0.10$	-

### 2. Сведения о частях границ уточняемого земельного участка с кадастровым номером 24:50:0300170:64 :

Обозначение части границ		Горизонтальное проложение (S), м	Описание прохождения части границ	Сведения о согласовании местоположения границ (согласовано/спорное)
от т.	до т.			
1	2	3	4	5
н69У	н372У	3.19	-	-
н372У	н375У	6.89	-	-
н375У	н70У	3.29	-	-
н70У	н69У	6.80	-	-

**3. Сведения о характеристиках уточняемого земельного участка с кадастровым номером 24:50:0300170:64 :**

№ п/п	Наименование характеристики земельного участка	Значение характеристики
1	2	3
1.	Сведения об адресе земельного участка	Российская Федерация, 660049, Красноярский край, г.о город Красноярск, город Красноярск, улица Брянская, земельный участок 16а/145 42а4f877-ee71-4915-b605-d5f60e1a6674
1.1.	Сведения об ином месте нахождения земельного участка, не являющегося объектом адресации, в структурированном виде	-
1.2.	Дополнительные сведения о месте нахождения земельного участка	-
2.	Площадь земельного участка ± величина погрешности определения (вычисления) площади ( $P \pm \Delta P$ ), м2	22 ± 2
3.	Формула, примененная для вычисления предельной погрешности определения площади земельного участка, с подставленными значениями и итоговые (вычисленные) значения ( $\Delta P$ ), м2	$\Delta P = 3.5 * M_t * \sqrt{P} = 3.5 * 0,1 * \sqrt{22} = 2$
4.	Площадь земельного участка согласно сведениям Единого государственного реестра недвижимости (Ркад), м2	21
5.	Оценка расхождения Р и Ркад ( $P - P_{кад}$ ), м2	1
6.	Предельные минимальный и максимальный размеры земельного участка (Рмин и Рмакс), м2	-
7.	Вид (виды) разрешенного использования	-
7.1.	Дополнительные сведения об использовании земельного участка	-
8.	Кадастровый или иной государственный учетный номер (инвентарный) здания, сооружения, объекта незавершенного строительства, расположенного на земельном участке	-
9.	Сведения о земельных участках (землях общего пользования, территории общего пользования), посредством которых обеспечивается доступ	Земли общего пользования
10.	Иные сведения	-

**4. Пояснения к сведениям об уточняемом земельном участке с кадастровым номером 24:50:0300170:64 :**

1.	-

## Сведения об уточняемых земельных участках

### 1. Сведения о характерных точках границы уточняемого земельного участка с кадастровым номером 24:50:0300170:65 :

Система координат МСК-167 (24)					Зона № 4		
Обозначение характерных точек границ	Координаты, м				Метод определения координат	Формулы, примененные для расчета средней квадратической погрешности определения координат характерных точек границ (Mt), с подставленными в такие формулы значениями и итоговые (вычисленные) значения Mt, м	Описание закрепления точки
	содержатся в Едином государственном реестре недвижимости		определены в результате выполнения комплексных работ				
	X	Y	X	Y			
1	2	3	4	5	6	7	8
н187У	-	-	633010.11	98699.06	Метод спутниковых геодезических измерений (определений)	$Mt = \sqrt{(m0^2 + m1^2)} = \sqrt{(0,10^2 + 0,10^2)} = 0.10$	-
н191У	-	-	633010.25	98702.35	Метод спутниковых геодезических измерений (определений)	$Mt = \sqrt{(m0^2 + m1^2)} = \sqrt{(0,10^2 + 0,10^2)} = 0.10$	-
н194У	-	-	633003.48	98702.64	Метод спутниковых геодезических измерений (определений)	$Mt = \sqrt{(m0^2 + m1^2)} = \sqrt{(0,10^2 + 0,10^2)} = 0.10$	-
н188У	-	-	633003.30	98699.32	Метод спутниковых геодезических измерений (определений)	$Mt = \sqrt{(m0^2 + m1^2)} = \sqrt{(0,10^2 + 0,10^2)} = 0.10$	-
н187У	-	-	633010.11	98699.06	Метод спутниковых геодезических измерений (определений)	$Mt = \sqrt{(m0^2 + m1^2)} = \sqrt{(0,10^2 + 0,10^2)} = 0.10$	-

### 2. Сведения о частях границ уточняемого земельного участка с кадастровым номером 24:50:0300170:65 :

Обозначение части границ		Горизонтальное проложение (S), м	Описание прохождения части границ	Сведения о согласовании местоположения границ (согласовано/спорное)
от т.	до т.			
1	2	3	4	5
н187У	н191У	3.29	-	-
н191У	н194У	6.78	-	-
н194У	н188У	3.32	-	-
н188У	н187У	6.81	-	-

**3. Сведения о характеристиках уточняемого земельного участка с кадастровым номером 24:50:0300170:65 :**

№ п/п	Наименование характеристики земельного участка	Значение характеристики
1	2	3
1.	Сведения об адресе земельного участка	Российская Федерация, 660049, Красноярский край, г.о город Красноярск, город Красноярск, улица Брянская, земельный участок 16а/94 8294dcca-3656-4052-a929-f0591edd6c88
1.1.	Сведения об ином месте нахождения земельного участка, не являющегося объектом адресации, в структурированном виде	-
1.2.	Дополнительные сведения о месте нахождения земельного участка	-
2.	Площадь земельного участка ± величина погрешности определения (вычисления) площади ( $P \pm \Delta P$ ), м2	$22 \pm 2$
3.	Формула, примененная для вычисления предельной погрешности определения площади земельного участка, с подставленными значениями и итоговые (вычисленные) значения ( $\Delta P$ ), м2	$\Delta P = 3.5 * M_t * \sqrt{P} = 3.5 * 0,1 * \sqrt{22} = 2$
4.	Площадь земельного участка согласно сведениям Единого государственного реестра недвижимости ( $R_{\text{кад}}$ ), м2	20
5.	Оценка расхождения $P$ и $R_{\text{кад}}$ ( $P - R_{\text{кад}}$ ), м2	2
6.	Предельные минимальный и максимальный размеры земельного участка ( $R_{\text{мин}}$ и $R_{\text{макс}}$ ), м2	- -
7.	Вид (виды) разрешенного использования	-
7.1.	Дополнительные сведения об использовании земельного участка	-
8.	Кадастровый или иной государственный учетный номер (инвентарный) здания, сооружения, объекта незавершенного строительства, расположенного на земельном участке	-
9.	Сведения о земельных участках (землях общего пользования, территории общего пользования), посредством которых обеспечивается доступ	Земли общего пользования
10.	Иные сведения	-

**4. Пояснения к сведениям об уточняемом земельном участке с кадастровым номером 24:50:0300170:65 :**

1.	-
----	---

## Сведения об уточняемых земельных участках

### 1. Сведения о характерных точках границы уточняемого земельного участка с кадастровым номером 24:50:0300170:66 :

Система координат МСК-167 (24)					Зона № 4		
Обозначение характерных точек границ	Координаты, м				Метод определения координат	Формулы, примененные для расчета средней квадратической погрешности определения координат характерных точек границ (Mt), с подставленными в такие формулы значениями и итоговые (вычисленные) значения Mt, м	Описание закрепления точки
	содержатся в Едином государственном реестре недвижимости		определены в результате выполнения комплексных работ				
	X	Y	X	Y			
1	2	3	4	5	6	7	8
42	-	-	632972.63	98680.85	Метод спутниковых геодезических измерений (определений)	$Mt = \sqrt{(m_0^2 + m_1^2)} = \sqrt{(0,10^2 + 0,10^2)} = 0.10$	-
н425У	-	-	632972.61	98681.16	Метод спутниковых геодезических измерений (определений)	$Mt = \sqrt{(m_0^2 + m_1^2)} = \sqrt{(0,10^2 + 0,10^2)} = 0.10$	-
н426У	-	-	632972.67	98684.51	Метод спутниковых геодезических измерений (определений)	$Mt = \sqrt{(m_0^2 + m_1^2)} = \sqrt{(0,10^2 + 0,10^2)} = 0.10$	-
н427У	-	-	632966.46	98684.63	Метод спутниковых геодезических измерений (определений)	$Mt = \sqrt{(m_0^2 + m_1^2)} = \sqrt{(0,10^2 + 0,10^2)} = 0.10$	-
н126У	-	-	632966.35	98681.18	Метод спутниковых геодезических измерений (определений)	$Mt = \sqrt{(m_0^2 + m_1^2)} = \sqrt{(0,10^2 + 0,10^2)} = 0.10$	-
42	-	-	632972.63	98680.85	Метод спутниковых геодезических измерений (определений)	$Mt = \sqrt{(m_0^2 + m_1^2)} = \sqrt{(0,10^2 + 0,10^2)} = 0.10$	-

### 2. Сведения о частях границ уточняемого земельного участка с кадастровым номером 24:50:0300170:66 :

Обозначение части границ		Горизонтальное проложение (S), м	Описание прохождения части границ	Сведения о согласовании местоположения границ (согласовано/спорное)
от т.	до т.			
1	2	3	4	5
42	н425У	0.31	-	-
н425У	н426У	3.35	-	-
н426У	н427У	6.21	-	-
н427У	н126У	3.45	-	-
н126У	42	6.29	-	-

**3. Сведения о характеристиках уточняемого земельного участка с кадастровым номером 24:50:0300170:66 :**

№ п/п	Наименование характеристики земельного участка	Значение характеристики
1	2	3
1.	Сведения об адресе земельного участка	Российская Федерация, 660049, Красноярский край, г.о город Красноярск, город Красноярск, улица Брянская, земельный участок 16а/5 d357146c-c213-49e9-a4db-98b511606e15
1.1.	Сведения об ином месте нахождения земельного участка, не являющегося объектом адресации, в структурированном виде	-
1.2.	Дополнительные сведения о месте нахождения земельного участка	-
2.	Площадь земельного участка ± величина погрешности определения (вычисления) площади ( $P \pm \Delta P$ ), м2	$22 \pm 2$
3.	Формула, примененная для вычисления предельной погрешности определения площади земельного участка, с подставленными значениями и итоговые (вычисленные) значения ( $\Delta P$ ), м2	$\Delta P = 3.5 * M_t * \sqrt{P} = 3.5 * 0,1 * \sqrt{22} = 2$
4.	Площадь земельного участка согласно сведениям Единого государственного реестра недвижимости (Ркад), м2	25
5.	Оценка расхождения Р и Ркад ( $P - P_{кад}$ ), м2	3
6.	Предельные минимальный и максимальный размеры земельного участка (Рмин и Рмакс), м2	- -
7.	Вид (виды) разрешенного использования	-
7.1.	Дополнительные сведения об использовании земельного участка	-
8.	Кадастровый или иной государственный учетный номер (инвентарный) здания, сооружения, объекта незавершенного строительства, расположенного на земельном участке	-
9.	Сведения о земельных участках (землях общего пользования, территории общего пользования), посредством которых обеспечивается доступ	Земли общего пользования
10.	Иные сведения	-

**4. Пояснения к сведениям об уточняемом земельном участке с кадастровым номером 24:50:0300170:66 :**

1.	-
----	---

## Сведения об уточняемых земельных участках

### 1. Сведения о характерных точках границы уточняемого земельного участка с кадастровым номером 24:50:0300170:67 :

Система координат МСК-167 (24)					Зона № 4		
Обозначение характерных точек границ	Координаты, м				Метод определения координат	Формулы, примененные для расчета средней квадратической погрешности определения координат характерных точек границ (Mt), с подставленными в такие формулы значениями и итоговые (вычисленные) значения Mt, м	Описание закрепления точки
	содержатся в Едином государственном реестре недвижимости		определены в результате выполнения комплексных работ				
	X	Y	X	Y			
1	2	3	4	5	6	7	8
н428У	-	-	633039.94	98714.14	Метод спутниковых геодезических измерений (определений)	$Mt = \sqrt{(m0^2 + m1^2)} = \sqrt{(0,10^2 + 0,10^2)} = 0.10$	-
н392У	-	-	633040.01	98717.70	Метод спутниковых геодезических измерений (определений)	$Mt = \sqrt{(m0^2 + m1^2)} = \sqrt{(0,10^2 + 0,10^2)} = 0.10$	-
н391У	-	-	633033.68	98717.67	Метод спутниковых геодезических измерений (определений)	$Mt = \sqrt{(m0^2 + m1^2)} = \sqrt{(0,10^2 + 0,10^2)} = 0.10$	-
н390У	-	-	633033.38	98714.15	Метод спутниковых геодезических измерений (определений)	$Mt = \sqrt{(m0^2 + m1^2)} = \sqrt{(0,10^2 + 0,10^2)} = 0.10$	-
н429У	-	-	633039.38	98714.15	Метод спутниковых геодезических измерений (определений)	$Mt = \sqrt{(m0^2 + m1^2)} = \sqrt{(0,10^2 + 0,10^2)} = 0.10$	-
н428У	-	-	633039.94	98714.14	Метод спутниковых геодезических измерений (определений)	$Mt = \sqrt{(m0^2 + m1^2)} = \sqrt{(0,10^2 + 0,10^2)} = 0.10$	-

### 2. Сведения о частях границ уточняемого земельного участка с кадастровым номером 24:50:0300170:67 :

Обозначение части границ		Горизонтальное проложение (S), м	Описание прохождения части границ	Сведения о согласовании местоположения границ (согласовано/спорное)
от т.	до т.			
1	2	3	4	5
н428У	н392У	3.56	-	-
н392У	н391У	6.33	-	-
н391У	н390У	3.53	-	-
н390У	н429У	6.00	-	-
н429У	н428У	0.56	-	-

**3. Сведения о характеристиках уточняемого земельного участка с кадастровым номером 24:50:0300170:67 :**

№ п/п	Наименование характеристики земельного участка	Значение характеристики
1	2	3
1.	Сведения об адресе земельного участка	Российская Федерация, 660049, Красноярский край, г.о город Красноярск, город Красноярск, улица Брянская, земельный участок 16а/160 d96887a9-8322-48c7-86b5-31c816efc09f
1.1.	Сведения об ином месте нахождения земельного участка, не являющегося объектом адресации, в структурированном виде	-
1.2.	Дополнительные сведения о месте нахождения земельного участка	-
2.	Площадь земельного участка ± величина погрешности определения (вычисления) площади ( $P \pm \Delta P$ ), м2	$23 \pm 2$
3.	Формула, примененная для вычисления предельной погрешности определения площади земельного участка, с подставленными значениями и итоговые (вычисленные) значения ( $\Delta P$ ), м2	$\Delta P = 3.5 * M_t * \sqrt{P} = 3.5 * 0,1 * \sqrt{23} = 2$
4.	Площадь земельного участка согласно сведениям Единого государственного реестра недвижимости (Ркад), м2	22
5.	Оценка расхождения Р и Ркад ( $P - P_{кад}$ ), м2	1
6.	Предельные минимальный и максимальный размеры земельного участка (Рмин и Рмакс), м2	- -
7.	Вид (виды) разрешенного использования	-
7.1.	Дополнительные сведения об использовании земельного участка	-
8.	Кадастровый или иной государственный учетный номер (инвентарный) здания, сооружения, объекта незавершенного строительства, расположенного на земельном участке	-
9.	Сведения о земельных участках (землях общего пользования, территории общего пользования), посредством которых обеспечивается доступ	24:50:0300170:40
10.	Иные сведения	-

**4. Пояснения к сведениям об уточняемом земельном участке с кадастровым номером 24:50:0300170:67 :**

1.	-
----	---

## Сведения об уточняемых земельных участках

### 1. Сведения о характерных точках границы уточняемого земельного участка с кадастровым номером 24:50:0300170:197 :

Система координат МСК-167 (24)

Зона № 4

Обозначение характерных точек границ	Координаты, м				Метод определения координат	Формулы, примененные для расчета средней квадратической погрешности определения координат характерных точек границ (Mt), с подставленными в такие формулы значениями и итоговые (вычисленные) значения Mt, м	Описание закрепления точки
	содержатся в Едином государственном реестре недвижимости		определены в результате выполнения комплексных работ кадастровых работ				
	X	Y	X	Y			
1	2	3	4	5	6	7	8
н94У	-	-	633009.98	98712.11	Метод спутниковых геодезических измерений (определений)	$Mt = \sqrt{(m_0^2 + m_1^2)} = \sqrt{(0,10^2 + 0,10^2)} = 0.10$	-
н200У	-	-	633010.08	98715.30	Метод спутниковых геодезических измерений (определений)	$Mt = \sqrt{(m_0^2 + m_1^2)} = \sqrt{(0,10^2 + 0,10^2)} = 0.10$	-
н199У	-	-	633004.04	98715.44	Метод спутниковых геодезических измерений (определений)	$Mt = \sqrt{(m_0^2 + m_1^2)} = \sqrt{(0,10^2 + 0,10^2)} = 0.10$	-
н95У	-	-	633003.91	98712.21	Метод спутниковых геодезических измерений (определений)	$Mt = \sqrt{(m_0^2 + m_1^2)} = \sqrt{(0,10^2 + 0,10^2)} = 0.10$	-
н94У	-	-	633009.98	98712.11	Метод спутниковых геодезических измерений (определений)	$Mt = \sqrt{(m_0^2 + m_1^2)} = \sqrt{(0,10^2 + 0,10^2)} = 0.10$	-

### 2. Сведения о частях границ уточняемого земельного участка с кадастровым номером 24:50:0300170:197 :

Обозначение части границ		Горизонтальное проложение (S), м	Описание прохождения части границ	Сведения о согласовании местоположения границ (согласовано/спорное)
от т.	до т.			
1	2	3	4	5
н94У	н200У	3.19	-	-
н200У	н199У	6.04	-	-
н199У	н95У	3.23	-	-
н95У	н94У	6.07	-	-

**3. Сведения о характеристиках уточняемого земельного участка с кадастровым номером 24:50:0300170:197 :**

№ п/п	Наименование характеристики земельного участка	Значение характеристики
1	2	3
1.	Сведения об адресе земельного участка	Российская Федерация, 660049, Красноярский край, г.о город Красноярск, город Красноярск, улица Брянская, земельный участок 16а/92а 098а6е35-7е20-4823-8992-bb9dd053035d
1.1.	Сведения об ином месте нахождения земельного участка, не являющегося объектом адресации, в структурированном виде	-
1.2.	Дополнительные сведения о месте нахождения земельного участка	-
2.	Площадь земельного участка ± величина погрешности определения (вычисления) площади ( $P \pm \Delta P$ ), м2	$19 \pm 2$
3.	Формула, примененная для вычисления предельной погрешности определения площади земельного участка, с подставленными значениями и итоговые (вычисленные) значения ( $\Delta P$ ), м2	$\Delta P = 3.5 * M_t * \sqrt{P} = 3.5 * 0,1 * \sqrt{19} = 2$
4.	Площадь земельного участка согласно сведениям Единого государственного реестра недвижимости ( $R_{\text{кад}}$ ), м2	18
5.	Оценка расхождения $P$ и $R_{\text{кад}}$ ( $P - R_{\text{кад}}$ ), м2	1
6.	Предельные минимальный и максимальный размеры земельного участка ( $R_{\text{мин}}$ и $R_{\text{макс}}$ ), м2	- -
7.	Вид (виды) разрешенного использования	-
7.1.	Дополнительные сведения об использовании земельного участка	-
8.	Кадастровый или иной государственный учетный номер (инвентарный) здания, сооружения, объекта незавершенного строительства, расположенного на земельном участке	-
9.	Сведения о земельных участках (землях общего пользования, территории общего пользования), посредством которых обеспечивается доступ	Земли общего пользования
10.	Иные сведения	-

**4. Пояснения к сведениям об уточняемом земельном участке с кадастровым номером 24:50:0300170:197 :**

1.	-
----	---

## Сведения об уточняемых земельных участках

### 1. Сведения о характерных точках границы уточняемого земельного участка с кадастровым номером 24:50:0300170:211 :

Система координат МСК-167 (24)					Зона № 4		
Обозначение характерных точек границ	Координаты, м				Метод определения координат	Формулы, примененные для расчета средней квадратической погрешности определения координат характерных точек границ (Mt), с подставленными в такие формулы значениями и итоговые (вычисленные) значения Mt, м	Описание закрепления точки
	содержатся в Едином государственном реестре недвижимости		определены в результате выполнения комплексных работ				
	X	Y	X	Y			
1	2	3	4	5	6	7	8
н43У	-	-	632980.32	98716.82	Метод спутниковых геодезических измерений (определений)	$Mt = \sqrt{(m_0^2 + m_1^2)} = \sqrt{(0,10^2 + 0,10^2)} = 0.10$	-
н302У	-	-	632980.51	98720.26	Метод спутниковых геодезических измерений (определений)	$Mt = \sqrt{(m_0^2 + m_1^2)} = \sqrt{(0,10^2 + 0,10^2)} = 0.10$	-
н309У	-	-	632973.93	98720.55	Метод спутниковых геодезических измерений (определений)	$Mt = \sqrt{(m_0^2 + m_1^2)} = \sqrt{(0,10^2 + 0,10^2)} = 0.10$	-
н44У	-	-	632973.87	98717.10	Метод спутниковых геодезических измерений (определений)	$Mt = \sqrt{(m_0^2 + m_1^2)} = \sqrt{(0,10^2 + 0,10^2)} = 0.10$	-
н43У	-	-	632980.32	98716.82	Метод спутниковых геодезических измерений (определений)	$Mt = \sqrt{(m_0^2 + m_1^2)} = \sqrt{(0,10^2 + 0,10^2)} = 0.10$	-

### 2. Сведения о частях границ уточняемого земельного участка с кадастровым номером 24:50:0300170:211 :

Обозначение части границ		Горизонтальное проложение (S), м	Описание прохождения части границ	Сведения о согласовании местоположения границ (согласовано/спорное)
от т.	до т.			
1	2	3	4	5
н43У	н302У	3.45	-	-
н302У	н309У	6.59	-	-
н309У	н44У	3.45	-	-
н44У	н43У	6.46	-	-

**3. Сведения о характеристиках уточняемого земельного участка с кадастровым номером 24:50:0300170:211 :**

№ п/п	Наименование характеристики земельного участка	Значение характеристики
1	2	3
1.	Сведения об адресе земельного участка	Российская Федерация, 660049, Красноярский край, г.о город Красноярск, город Красноярск, улица Брянская, земельный участок 16а/37 3d9cbab6-d37c-4b95-aaf3-411e15e9c7ab
1.1.	Сведения об ином месте нахождения земельного участка, не являющегося объектом адресации, в структурированном виде	-
1.2.	Дополнительные сведения о месте нахождения земельного участка	-
2.	Площадь земельного участка $\pm$ величина погрешности определения (вычисления) площади ( $P \pm \Delta P$ ), м <sup>2</sup>	$22 \pm 2$
3.	Формула, примененная для вычисления предельной погрешности определения площади земельного участка, с подставленными значениями и итоговые (вычисленные) значения ( $\Delta P$ ), м <sup>2</sup>	$\Delta P = 3.5 * M_t * \sqrt{P} = 3.5 * 0,1 * \sqrt{22} = 2$
4.	Площадь земельного участка согласно сведениям Единого государственного реестра недвижимости ( $R_{\text{кад}}$ ), м <sup>2</sup>	20
5.	Оценка расхождения $P$ и $R_{\text{кад}}$ ( $P - R_{\text{кад}}$ ), м <sup>2</sup>	2
6.	Предельные минимальный и максимальный размеры земельного участка ( $R_{\text{мин}}$ и $R_{\text{макс}}$ ), м <sup>2</sup>	- -
7.	Вид (виды) разрешенного использования	-
7.1.	Дополнительные сведения об использовании земельного участка	-
8.	Кадастровый или иной государственный учетный номер (инвентарный) здания, сооружения, объекта незавершенного строительства, расположенного на земельном участке	-
9.	Сведения о земельных участках (землях общего пользования, территории общего пользования), посредством которых обеспечивается доступ	Земли общего пользования
10.	Иные сведения	-

**4. Пояснения к сведениям об уточняемом земельном участке с кадастровым номером 24:50:0300170:211 :**

1.	-

## Сведения об уточняемых земельных участках

### 1. Сведения о характерных точках границы уточняемого земельного участка с кадастровым номером 24:50:0300170:215 :

Система координат МСК-167 (24)					Зона № 4		
Обозначение характерных точек границ	Координаты, м				Метод определения координат	Формулы, примененные для расчета средней квадратической погрешности определения координат характерных точек границ (Mt), с подставленными в такие формулы значениями и итоговые (вычисленные) значения Mt, м	Описание закрепления точки
	содержатся в Едином государственном реестре недвижимости		определены в результате выполнения комплексных работ				
	X	Y	X	Y			
1	2	3	4	5	6	7	8
н350У	-	-	633025.19	98727.95	Метод спутниковых геодезических измерений (определений)	$Mt = \sqrt{(m0^2 + m1^2)} = \sqrt{(0,10^2 + 0,10^2)} = 0.10$	-
н366У	-	-	633025.29	98730.99	Метод спутниковых геодезических измерений (определений)	$Mt = \sqrt{(m0^2 + m1^2)} = \sqrt{(0,10^2 + 0,10^2)} = 0.10$	-
н365У	-	-	633019.59	98731.20	Метод спутниковых геодезических измерений (определений)	$Mt = \sqrt{(m0^2 + m1^2)} = \sqrt{(0,10^2 + 0,10^2)} = 0.10$	-
н364У	-	-	633019.09	98731.22	Метод спутниковых геодезических измерений (определений)	$Mt = \sqrt{(m0^2 + m1^2)} = \sqrt{(0,10^2 + 0,10^2)} = 0.10$	-
н352У	-	-	633018.99	98727.98	Метод спутниковых геодезических измерений (определений)	$Mt = \sqrt{(m0^2 + m1^2)} = \sqrt{(0,10^2 + 0,10^2)} = 0.10$	-
н351У	-	-	633019.50	98727.98	Метод спутниковых геодезических измерений (определений)	$Mt = \sqrt{(m0^2 + m1^2)} = \sqrt{(0,10^2 + 0,10^2)} = 0.10$	-
н350У	-	-	633025.19	98727.95	Метод спутниковых геодезических измерений (определений)	$Mt = \sqrt{(m0^2 + m1^2)} = \sqrt{(0,10^2 + 0,10^2)} = 0.10$	-

### 2. Сведения о частях границ уточняемого земельного участка с кадастровым номером 24:50:0300170:215 :

Обозначение части границ		Горизонтальное проложение (S), м	Описание прохождения части границ	Сведения о согласовании местоположения границ (согласовано/спорное)
от т.	до т.			
1	2	3	4	5
н350У	н366У	3.04	-	-
н366У	н365У	5.70	-	-
н365У	н364У	0.50	-	-
н364У	н352У	3.24	-	-

<b>2. Сведения о частях границ уточняемого земельного участка с кадастровым номером 24:50:0300170:215 :</b>				
Обозначение части границ		Горизонтальное проложение (S), м	Описание прохождения части границ	Сведения о согласовании местоположения границ (согласовано/спорное)
от т.	до т.			
1	2	3	4	5
н352У	н351У	0.51	-	-
н351У	н350У	5.69	-	-
<b>3. Сведения о характеристиках уточняемого земельного участка с кадастровым номером 24:50:0300170:215 :</b>				
№ п/п	Наименование характеристики земельного участка	Значение характеристики		
1	2	3		
1.	Сведения об адресе земельного участка	Российская Федерация, 660049, Красноярский край, г.о город Красноярск, город Красноярск, улица Брянская, земельный участок 16а/136а 7fba7591-8539-44a5-bb75-345b8d9a2296		
1.1.	Сведения об ином месте нахождения земельного участка, не являющегося объектом адресации, в структурированном виде	-		
1.2.	Дополнительные сведения о месте нахождения земельного участка	-		
2.	Площадь земельного участка ± величина погрешности определения (вычисления) площади ( $P \pm \Delta P$ ), м <sup>2</sup>	19 ± 2		
3.	Формула, примененная для вычисления предельной погрешности определения площади земельного участка, с подставленными значениями и итоговые (вычисленные) значения ( $\Delta P$ ), м <sup>2</sup>	$\Delta P = 3.5 * M_t * \sqrt{P} = 3.5 * 0,1 * \sqrt{19} = 2$		
4.	Площадь земельного участка согласно сведениям Единого государственного реестра недвижимости (Р <sub>кад</sub> ), м <sup>2</sup>	18		
5.	Оценка расхождения Р и Р <sub>кад</sub> (Р - Р <sub>кад</sub> ), м <sup>2</sup>	1		
6.	Предельные минимальный и максимальный размеры земельного участка (Р <sub>мин</sub> и Р <sub>макс</sub> ), м <sup>2</sup>	-		
7.	Вид (виды) разрешенного использования	-		
7.1.	Дополнительные сведения об использовании земельного участка	-		
8.	Кадастровый или иной государственный учетный номер (инвентарный) здания, сооружения, объекта незавершенного строительства, расположенного на земельном участке	-		
9.	Сведения о земельных участках (землях общего пользования, территории общего пользования), посредством которых обеспечивается доступ	Земли общего пользования		
10.	Иные сведения	-		
<b>4. Пояснения к сведениям об уточняемом земельном участке с кадастровым номером 24:50:0300170:215 :</b>				
1.	-			

## Сведения об уточняемых земельных участках

### 1. Сведения о характерных точках границы уточняемого земельного участка с кадастровым номером 24:50:0300170:217 :

Система координат МСК-167 (24)					Зона № 4		
Обозначение характерных точек границ	Координаты, м				Метод определения координат	Формулы, примененные для расчета средней квадратической погрешности определения координат характерных точек границ (Mt), с подставленными в такие формулы значениями и итоговые (вычисленные) значения Mt, м	Описание закрепления точки
	содержатся в Едином государственном реестре недвижимости		определены в результате выполнения комплексных работ				
	X	Y	X	Y			
1	2	3	4	5	6	7	8
н34У	-	-	633024.71	98711.65	Метод спутниковых геодезических измерений (определений)	$Mt = \sqrt{(m_0^2 + m_1^2)} = \sqrt{(0,10^2 + 0,10^2)} = 0.10$	-
н358У	-	-	633024.77	98714.65	Метод спутниковых геодезических измерений (определений)	$Mt = \sqrt{(m_0^2 + m_1^2)} = \sqrt{(0,10^2 + 0,10^2)} = 0.10$	-
н357У	-	-	633019.00	98714.82	Метод спутниковых геодезических измерений (определений)	$Mt = \sqrt{(m_0^2 + m_1^2)} = \sqrt{(0,10^2 + 0,10^2)} = 0.10$	-
н356У	-	-	633018.52	98714.86	Метод спутниковых геодезических измерений (определений)	$Mt = \sqrt{(m_0^2 + m_1^2)} = \sqrt{(0,10^2 + 0,10^2)} = 0.10$	-
н35У	-	-	633018.42	98711.69	Метод спутниковых геодезических измерений (определений)	$Mt = \sqrt{(m_0^2 + m_1^2)} = \sqrt{(0,10^2 + 0,10^2)} = 0.10$	-
н34У	-	-	633024.71	98711.65	Метод спутниковых геодезических измерений (определений)	$Mt = \sqrt{(m_0^2 + m_1^2)} = \sqrt{(0,10^2 + 0,10^2)} = 0.10$	-

### 2. Сведения о частях границ уточняемого земельного участка с кадастровым номером 24:50:0300170:217 :

Обозначение части границ		Горизонтальное проложение (S), м	Описание прохождения части границ	Сведения о согласовании местоположения границ (согласовано/спорное)
от т.	до т.			
1	2	3	4	5
н34У	н358У	3.00	-	-
н358У	н357У	5.77	-	-
н357У	н356У	0.48	-	-
н356У	н35У	3.17	-	-
н35У	н34У	6.29	-	-

**3. Сведения о характеристиках уточняемого земельного участка с кадастровым номером 24:50:0300170:217 :**

№ п/п	Наименование характеристики земельного участка	Значение характеристики
1	2	3
1.	Сведения об адресе земельного участка	Российская Федерация, 660049, Красноярский край, г.о город Красноярск, город Красноярск, улица Брянская, земельный участок 16а/131 57e4b3a2-6c66-458a-b579-c69366d16486
1.1.	Сведения об ином месте нахождения земельного участка, не являющегося объектом адресации, в структурированном виде	-
1.2.	Дополнительные сведения о месте нахождения земельного участка	-
2.	Площадь земельного участка ± величина погрешности определения (вычисления) площади ( $P \pm \Delta P$ ), м2	$19 \pm 2$
3.	Формула, примененная для вычисления предельной погрешности определения площади земельного участка, с подставленными значениями и итоговые (вычисленные) значения ( $\Delta P$ ), м2	$\Delta P = 3.5 * M_t * \sqrt{P} = 3.5 * 0,1 * \sqrt{19} = 2$
4.	Площадь земельного участка согласно сведениям Единого государственного реестра недвижимости ( $R_{\text{кад}}$ ), м2	18
5.	Оценка расхождения $P$ и $R_{\text{кад}}$ ( $P - R_{\text{кад}}$ ), м2	1
6.	Предельные минимальный и максимальный размеры земельного участка ( $R_{\text{мин}}$ и $R_{\text{макс}}$ ), м2	- -
7.	Вид (виды) разрешенного использования	-
7.1.	Дополнительные сведения об использовании земельного участка	-
8.	Кадастровый или иной государственный учетный номер (инвентарный) здания, сооружения, объекта незавершенного строительства, расположенного на земельном участке	-
9.	Сведения о земельных участках (землях общего пользования, территории общего пользования), посредством которых обеспечивается доступ	Земли общего пользования
10.	Иные сведения	-

**4. Пояснения к сведениям об уточняемом земельном участке с кадастровым номером 24:50:0300170:217 :**

1.	-

## Сведения об уточняемых земельных участках

### 1. Сведения о характерных точках границы уточняемого земельного участка с кадастровым номером 24:50:0300170:218 :

Система координат МСК-167 (24)					Зона № 4		
Обозначение характерных точек границ	Координаты, м				Метод определения координат	Формулы, примененные для расчета средней квадратической погрешности определения координат характерных точек границ (Mt), с подставленными в такие формулы значениями и итоговые (вычисленные) значения Mt, м	Описание закрепления точки
	содержатся в Едином государственном реестре недвижимости		определены в результате выполнения комплексных работ				
	X	Y	X	Y			
1	2	3	4	5	6	7	8
н432У	-	-	632997.04	98758.54	Метод спутниковых геодезических измерений (определений)	$Mt = \sqrt{(m_0^2 + m_1^2)} = \sqrt{(0,10^2 + 0,10^2)} = 0.10$	-
н266У	-	-	632997.05	98761.83	Метод спутниковых геодезических измерений (определений)	$Mt = \sqrt{(m_0^2 + m_1^2)} = \sqrt{(0,10^2 + 0,10^2)} = 0.10$	-
н265У	-	-	632991.09	98761.76	Метод спутниковых геодезических измерений (определений)	$Mt = \sqrt{(m_0^2 + m_1^2)} = \sqrt{(0,10^2 + 0,10^2)} = 0.10$	-
н433У	-	-	632991.03	98758.56	Метод спутниковых геодезических измерений (определений)	$Mt = \sqrt{(m_0^2 + m_1^2)} = \sqrt{(0,10^2 + 0,10^2)} = 0.10$	-
н432У	-	-	632997.04	98758.54	Метод спутниковых геодезических измерений (определений)	$Mt = \sqrt{(m_0^2 + m_1^2)} = \sqrt{(0,10^2 + 0,10^2)} = 0.10$	-

### 2. Сведения о частях границ уточняемого земельного участка с кадастровым номером 24:50:0300170:218 :

Обозначение части границ		Горизонтальное проложение (S), м	Описание прохождения части границ	Сведения о согласовании местоположения границ (согласовано/спорное)
от т.	до т.			
1	2	3	4	5
н432У	н266У	3.29	-	-
н266У	н265У	5.96	-	-
н265У	н433У	3.20	-	-
н433У	н432У	6.01	-	-

**3. Сведения о характеристиках уточняемого земельного участка с кадастровым номером 24:50:0300170:218 :**

№ п/п	Наименование характеристики земельного участка	Значение характеристики
1	2	3
1.	Сведения об адресе земельного участка	Российская Федерация, 660049, Красноярский край, г.о город Красноярск, город Красноярск, улица Брянская, земельный участок 16а/82а e15f3cbf-af3e-4cfc-a1a8-f53b467b8f88
1.1.	Сведения об ином месте нахождения земельного участка, не являющегося объектом адресации, в структурированном виде	-
1.2.	Дополнительные сведения о месте нахождения земельного участка	-
2.	Площадь земельного участка $\pm$ величина погрешности определения (вычисления) площади ( $P \pm \Delta P$ ), м <sup>2</sup>	$19 \pm 2$
3.	Формула, примененная для вычисления предельной погрешности определения площади земельного участка, с подставленными значениями и итоговые (вычисленные) значения ( $\Delta P$ ), м <sup>2</sup>	$\Delta P = 3.5 * M_t * \sqrt{P} = 3.5 * 0,1 * \sqrt{19} = 2$
4.	Площадь земельного участка согласно сведениям Единого государственного реестра недвижимости ( $R_{\text{кад}}$ ), м <sup>2</sup>	18
5.	Оценка расхождения $P$ и $R_{\text{кад}}$ ( $P - R_{\text{кад}}$ ), м <sup>2</sup>	1
6.	Предельные минимальный и максимальный размеры земельного участка ( $R_{\text{мин}}$ и $R_{\text{макс}}$ ), м <sup>2</sup>	- -
7.	Вид (виды) разрешенного использования	-
7.1.	Дополнительные сведения об использовании земельного участка	-
8.	Кадастровый или иной государственный учетный номер (инвентарный) здания, сооружения, объекта незавершенного строительства, расположенного на земельном участке	24:50:0300170:213
9.	Сведения о земельных участках (землях общего пользования, территории общего пользования), посредством которых обеспечивается доступ	Земли общего пользования
10.	Иные сведения	-

**4. Пояснения к сведениям об уточняемом земельном участке с кадастровым номером 24:50:0300170:218 :**

1.	-

## Сведения об уточняемых земельных участках

### 1. Сведения о характерных точках границы уточняемого земельного участка с кадастровым номером 24:50:0300170:222 :

Система координат МСК-167 (24)					Зона № 4		
Обозначение характерных точек границ	Координаты, м				Метод определения координат	Формулы, примененные для расчета средней квадратической погрешности определения координат характерных точек границ (Mt), с подставленными в такие формулы значениями и итоговые (вычисленные) значения Mt, м	Описание закрепления точки
	содержатся в Едином государственном реестре недвижимости		определены в результате выполнения комплексных работ кадастровых работ				
	X	Y	X	Y			
1	2	3	4	5	6	7	8
н291У	-	-	632979.83	98700.59	Метод спутниковых геодезических измерений (определений)	$Mt = \sqrt{(m_0^2 + m_1^2)} = \sqrt{(0,10^2 + 0,10^2)} = 0.10$	-
н293У	-	-	632979.89	98703.77	Метод спутниковых геодезических измерений (определений)	$Mt = \sqrt{(m_0^2 + m_1^2)} = \sqrt{(0,10^2 + 0,10^2)} = 0.10$	-
н301У	-	-	632973.43	98704.08	Метод спутниковых геодезических измерений (определений)	$Mt = \sqrt{(m_0^2 + m_1^2)} = \sqrt{(0,10^2 + 0,10^2)} = 0.10$	-
н292У	-	-	632973.35	98700.78	Метод спутниковых геодезических измерений (определений)	$Mt = \sqrt{(m_0^2 + m_1^2)} = \sqrt{(0,10^2 + 0,10^2)} = 0.10$	-
н291У	-	-	632979.83	98700.59	Метод спутниковых геодезических измерений (определений)	$Mt = \sqrt{(m_0^2 + m_1^2)} = \sqrt{(0,10^2 + 0,10^2)} = 0.10$	-

### 2. Сведения о частях границ уточняемого земельного участка с кадастровым номером 24:50:0300170:222 :

Обозначение части границ		Горизонтальное проложение (S), м	Описание прохождения части границ	Сведения о согласовании местоположения границ (согласовано/спорное)
от т.	до т.			
1	2	3	4	5
н291У	н293У	3.18	-	-
н293У	н301У	6.47	-	-
н301У	н292У	3.30	-	-
н292У	н291У	6.48	-	-

**3. Сведения о характеристиках уточняемого земельного участка с кадастровым номером 24:50:0300170:222 :**

№ п/п	Наименование характеристики земельного участка	Значение характеристики
1	2	3
1.	Сведения об адресе земельного участка	Российская Федерация, 660049, Красноярский край, г.о город Красноярск, город Красноярск, улица Брянская, земельный участок 16а/49 bfd5d0d3-78c2-42bf-998f-197a9fcbcc23
1.1.	Сведения об ином месте нахождения земельного участка, не являющегося объектом адресации, в структурированном виде	-
1.2.	Дополнительные сведения о месте нахождения земельного участка	-
2.	Площадь земельного участка ± величина погрешности определения (вычисления) площади ( $P \pm \Delta P$ ), м <sup>2</sup>	$21 \pm 2$
3.	Формула, примененная для вычисления предельной погрешности определения площади земельного участка, с подставленными значениями и итоговые (вычисленные) значения ( $\Delta P$ ), м <sup>2</sup>	$\Delta P = 3.5 * M_t * \sqrt{P} = 3.5 * 0,1 * \sqrt{21} = 2$
4.	Площадь земельного участка согласно сведениям Единого государственного реестра недвижимости (Р <sub>кад</sub> ), м <sup>2</sup>	21
5.	Оценка расхождения Р и Р <sub>кад</sub> (Р - Р <sub>кад</sub> ), м <sup>2</sup>	-
6.	Предельные минимальный и максимальный размеры земельного участка (Р <sub>мин</sub> и Р <sub>макс</sub> ), м <sup>2</sup>	- -
7.	Вид (виды) разрешенного использования	-
7.1.	Дополнительные сведения об использовании земельного участка	-
8.	Кадастровый или иной государственный учетный номер (инвентарный) здания, сооружения, объекта незавершенного строительства, расположенного на земельном участке	-
9.	Сведения о земельных участках (землях общего пользования, территории общего пользования), посредством которых обеспечивается доступ	Земли общего пользования
10.	Иные сведения	-

**4. Пояснения к сведениям об уточняемом земельном участке с кадастровым номером 24:50:0300170:222 :**

1.	-
----	---

## Сведения об уточняемых земельных участках

### 1. Сведения о характерных точках границы уточняемого земельного участка с кадастровым номером 24:50:0300170:230 :

Система координат МСК-167 (24)					Зона № 4		
Обозначение характерных точек границ	Координаты, м				Метод определения координат	Формулы, примененные для расчета средней квадратической погрешности определения координат характерных точек границ (Mt), с подставленными в такие формулы значениями и итоговые (вычисленные) значения Mt, м	Описание закрепления точки
	содержатся в Едином государственном реестре недвижимости		определены в результате выполнения комплексных работ				
	X	Y	X	Y			
1	2	3	4	5	6	7	8
н22У	-	-	633027.23	98770.30	Метод спутниковых геодезических измерений (определений)	$Mt = \sqrt{(m0^2 + m1^2)} = \sqrt{(0,10^2 + 0,10^2)} = 0.10$	-
н434У	-	-	633027.42	98774.77	Метод спутниковых геодезических измерений (определений)	$Mt = \sqrt{(m0^2 + m1^2)} = \sqrt{(0,10^2 + 0,10^2)} = 0.10$	-
н435У	-	-	633020.64	98775.32	Метод спутниковых геодезических измерений (определений)	$Mt = \sqrt{(m0^2 + m1^2)} = \sqrt{(0,10^2 + 0,10^2)} = 0.10$	-
н24У	-	-	633020.48	98770.57	Метод спутниковых геодезических измерений (определений)	$Mt = \sqrt{(m0^2 + m1^2)} = \sqrt{(0,10^2 + 0,10^2)} = 0.10$	-
н23У	-	-	633026.80	98770.32	Метод спутниковых геодезических измерений (определений)	$Mt = \sqrt{(m0^2 + m1^2)} = \sqrt{(0,10^2 + 0,10^2)} = 0.10$	-
н22У	-	-	633027.23	98770.30	Метод спутниковых геодезических измерений (определений)	$Mt = \sqrt{(m0^2 + m1^2)} = \sqrt{(0,10^2 + 0,10^2)} = 0.10$	-

### 2. Сведения о частях границ уточняемого земельного участка с кадастровым номером 24:50:0300170:230 :

Обозначение части границ		Горизонтальное проложение (S), м	Описание прохождения части границ	Сведения о согласовании местоположения границ (согласовано/спорное)
от т.	до т.			
1	2	3	4	5
н22У	н434У	4.47	-	-
н434У	н435У	6.80	-	-
н435У	н24У	4.75	-	-
н24У	н23У	6.32	-	-
н23У	н22У	0.43	-	-

**3. Сведения о характеристиках уточняемого земельного участка с кадастровым номером 24:50:0300170:230 :**

№ п/п	Наименование характеристики земельного участка	Значение характеристики
1	2	3
1.	Сведения об адресе земельного участка	Российская Федерация, 660049, Красноярский край, г.о город Красноярск, город Красноярск, улица Брянская, земельный участок 16а/149а 10897af0-83dc-4f7e-b8ba-cad6d58623e3
1.1.	Сведения об ином месте нахождения земельного участка, не являющегося объектом адресации, в структурированном виде	-
1.2.	Дополнительные сведения о месте нахождения земельного участка	-
2.	Площадь земельного участка ± величина погрешности определения (вычисления) площади ( $P \pm \Delta P$ ), м2	$31 \pm 2$
3.	Формула, примененная для вычисления предельной погрешности определения площади земельного участка, с подставленными значениями и итоговые (вычисленные) значения ( $\Delta P$ ), м2	$\Delta P = 3.5 * M_t * \sqrt{P} = 3.5 * 0,1 * \sqrt{31} = 2$
4.	Площадь земельного участка согласно сведениям Единого государственного реестра недвижимости (Ркад), м2	29
5.	Оценка расхождения Р и Ркад ( $P - P_{кад}$ ), м2	2
6.	Предельные минимальный и максимальный размеры земельного участка (Рмин и Рмакс), м2	- -
7.	Вид (виды) разрешенного использования	-
7.1.	Дополнительные сведения об использовании земельного участка	-
8.	Кадастровый или иной государственный учетный номер (инвентарный) здания, сооружения, объекта незавершенного строительства, расположенного на земельном участке	24:50:0300170:235
9.	Сведения о земельных участках (землях общего пользования, территории общего пользования), посредством которых обеспечивается доступ	Земли общего пользования
10.	Иные сведения	-

**4. Пояснения к сведениям об уточняемом земельном участке с кадастровым номером 24:50:0300170:230 :**

1.	-
----	---

## Сведения об уточняемых земельных участках

### 1. Сведения о характерных точках границы уточняемого земельного участка с кадастровым номером 24:50:0300170:318 :

Система координат МСК-167 (24)					Зона № 4		
Обозначение характерных точек границ	Координаты, м				Метод определения координат	Формулы, примененные для расчета средней квадратической погрешности определения координат характерных точек границ (Mt), с подставленными в такие формулы значениями и итоговые (вычисленные) значения Mt, м	Описание закрепления точки
	содержатся в Едином государственном реестре недвижимости		определены в результате выполнения комплексных работ				
	X	Y	X	Y			
1	2	3	4	5	6	7	8
н174У	-	-	633009.36	98679.51	Метод спутниковых геодезических измерений (определений)	$Mt = \sqrt{(m0^2 + m1^2)} = \sqrt{(0,10^2 + 0,10^2)} = 0.10$	-
н184У	-	-	633003.10	98679.63	Метод спутниковых геодезических измерений (определений)	$Mt = \sqrt{(m0^2 + m1^2)} = \sqrt{(0,10^2 + 0,10^2)} = 0.10$	-
н183У	-	-	633002.42	98679.66	Метод спутниковых геодезических измерений (определений)	$Mt = \sqrt{(m0^2 + m1^2)} = \sqrt{(0,10^2 + 0,10^2)} = 0.10$	-
н131У	-	-	633002.28	98676.74	Метод спутниковых геодезических измерений (определений)	$Mt = \sqrt{(m0^2 + m1^2)} = \sqrt{(0,10^2 + 0,10^2)} = 0.10$	-
н130У	-	-	633008.22	98676.59	Метод спутниковых геодезических измерений (определений)	$Mt = \sqrt{(m0^2 + m1^2)} = \sqrt{(0,10^2 + 0,10^2)} = 0.10$	-
н129У	-	-	633009.22	98676.57	Метод спутниковых геодезических измерений (определений)	$Mt = \sqrt{(m0^2 + m1^2)} = \sqrt{(0,10^2 + 0,10^2)} = 0.10$	-
н174У	-	-	633009.36	98679.51	Метод спутниковых геодезических измерений (определений)	$Mt = \sqrt{(m0^2 + m1^2)} = \sqrt{(0,10^2 + 0,10^2)} = 0.10$	-

### 2. Сведения о частях границ уточняемого земельного участка с кадастровым номером 24:50:0300170:318 :

Обозначение части границ		Горизонтальное проложение (S), м	Описание прохождения части границ	Сведения о согласовании местоположения границ (согласовано/спорное)
от т.	до т.			
1	2	3	4	5
н174У	н184У	6.26	-	-
н184У	н183У	0.68	-	-
н183У	н131У	2.92	-	-
н131У	н130У	5.94	-	-

2. Сведения о частях границ уточняемого земельного участка с кадастровым номером 24:50:0300170:318 :				
Обозначение части границ		Горизонтальное проложение (S), м	Описание прохождения части границ	Сведения о согласовании местоположения границ (согласовано/спорное)
от т.	до т.			
1	2	3	4	5
н130У	н129У	1.00	-	-
н129У	н174У	2.94	-	-
3. Сведения о характеристиках уточняемого земельного участка с кадастровым номером 24:50:0300170:318 :				
№ п/п	Наименование характеристики земельного участка	Значение характеристики		
1	2	3		
1.	Сведения об адресе земельного участка	Российская Федерация, 660049, Красноярский край, г.о город Красноярск, город Красноярск, улица Брянская, земельный участок 16а/89 e13ea818-def4-4037-bf3c-9d30380a91ea		
1.1.	Сведения об ином месте нахождения земельного участка, не являющегося объектом адресации, в структурированном виде	-		
1.2.	Дополнительные сведения о месте нахождения земельного участка	-		
2.	Площадь земельного участка ± величина погрешности определения (вычисления) площади (P ± ΔP), м2	20 ± 2		
3.	Формула, примененная для вычисления предельной погрешности определения площади земельного участка, с подставленными значениями и итоговые (вычисленные) значения (ΔP), м2	$\Delta P = 3.5 * M_t * \sqrt{P} = 3.5 * 0,1 * \sqrt{20} = 2$		
4.	Площадь земельного участка согласно сведениям Единого государственного реестра недвижимости (P <sub>кад</sub> ), м2	19		
5.	Оценка расхождения P и P <sub>кад</sub> (P - P <sub>кад</sub> ), м2	1		
6.	Предельные минимальный и максимальный размеры земельного участка (P <sub>мин</sub> и P <sub>макс</sub> ), м2	-		
7.	Вид (виды) разрешенного использования	-		
7.1.	Дополнительные сведения об использовании земельного участка	-		
8.	Кадастровый или иной государственный учетный номер (инвентарный) здания, сооружения, объекта незавершенного строительства, расположенного на земельном участке	24:50:0300170:231		
9.	Сведения о земельных участках (землях общего пользования, территории общего пользования), посредством которых обеспечивается доступ	Земли общего пользования		
10.	Иные сведения	-		
4. Пояснения к сведениям об уточняемом земельном участке с кадастровым номером 24:50:0300170:318 :				
1.	-			

## Сведения об уточняемых земельных участках

### 1. Сведения о характерных точках границы уточняемого земельного участка с кадастровым номером 24:50:0300170:319 :

Система координат МСК-167 (24)					Зона № 4		
Обозначение характерных точек границ	Координаты, м				Метод определения координат	Формулы, примененные для расчета средней квадратической погрешности определения координат характерных точек границ (Mt), с подставленными в такие формулы значениями и итоговые (вычисленные) значения Mt, м	Описание закрепления точки
	содержатся в Едином государственном реестре недвижимости		определены в результате выполнения комплексных работ				
	X	Y	X	Y			
1	2	3	4	5	6	7	8
н311У	-	-	632981.25	98740.23	Метод спутниковых геодезических измерений (определений)	$Mt = \sqrt{(m_0^2 + m_1^2)} = \sqrt{(0,10^2 + 0,10^2)} = 0.10$	-
н317У	-	-	632981.26	98743.53	Метод спутниковых геодезических измерений (определений)	$Mt = \sqrt{(m_0^2 + m_1^2)} = \sqrt{(0,10^2 + 0,10^2)} = 0.10$	-
н324У	-	-	632974.67	98743.74	Метод спутниковых геодезических измерений (определений)	$Mt = \sqrt{(m_0^2 + m_1^2)} = \sqrt{(0,10^2 + 0,10^2)} = 0.10$	-
н313У	-	-	632974.68	98743.25	Метод спутниковых геодезических измерений (определений)	$Mt = \sqrt{(m_0^2 + m_1^2)} = \sqrt{(0,10^2 + 0,10^2)} = 0.10$	-
н312У	-	-	632974.64	98740.39	Метод спутниковых геодезических измерений (определений)	$Mt = \sqrt{(m_0^2 + m_1^2)} = \sqrt{(0,10^2 + 0,10^2)} = 0.10$	-
н311У	-	-	632981.25	98740.23	Метод спутниковых геодезических измерений (определений)	$Mt = \sqrt{(m_0^2 + m_1^2)} = \sqrt{(0,10^2 + 0,10^2)} = 0.10$	-

### 2. Сведения о частях границ уточняемого земельного участка с кадастровым номером 24:50:0300170:319 :

Обозначение части границ		Горизонтальное проложение (S), м	Описание прохождения части границ	Сведения о согласовании местоположения границ (согласовано/спорное)
от т.	до т.			
1	2	3	4	5
н311У	н317У	3.30	-	-
н317У	н324У	6.59	-	-
н324У	н313У	0.49	-	-
н313У	н312У	2.86	-	-
н312У	н311У	6.61	-	-

**3. Сведения о характеристиках уточняемого земельного участка с кадастровым номером 24:50:0300170:319 :**

№ п/п	Наименование характеристики земельного участка	Значение характеристики
1	2	3
1.	Сведения об адресе земельного участка	Российская Федерация, 660049, Красноярский край, г.о город Красноярск, город Красноярск, улица Брянская, земельный участок 16а/31 25da8b35-fb93-420f-bd54-da566cd376a5
1.1.	Сведения об ином месте нахождения земельного участка, не являющегося объектом адресации, в структурированном виде	-
1.2.	Дополнительные сведения о месте нахождения земельного участка	-
2.	Площадь земельного участка ± величина погрешности определения (вычисления) площади ( $P \pm \Delta P$ ), м2	$22 \pm 2$
3.	Формула, примененная для вычисления предельной погрешности определения площади земельного участка, с подставленными значениями и итоговые (вычисленные) значения ( $\Delta P$ ), м2	$\Delta P = 3.5 * M_t * \sqrt{P} = 3.5 * 0,1 * \sqrt{22} = 2$
4.	Площадь земельного участка согласно сведениям Единого государственного реестра недвижимости ( $R_{\text{кад}}$ ), м2	21
5.	Оценка расхождения $P$ и $R_{\text{кад}}$ ( $P - R_{\text{кад}}$ ), м2	1
6.	Предельные минимальный и максимальный размеры земельного участка ( $R_{\text{мин}}$ и $R_{\text{макс}}$ ), м2	- -
7.	Вид (виды) разрешенного использования	-
7.1.	Дополнительные сведения об использовании земельного участка	-
8.	Кадастровый или иной государственный учетный номер (инвентарный) здания, сооружения, объекта незавершенного строительства, расположенного на земельном участке	-
9.	Сведения о земельных участках (землях общего пользования, территории общего пользования), посредством которых обеспечивается доступ	Земли общего пользования
10.	Иные сведения	-

**4. Пояснения к сведениям об уточняемом земельном участке с кадастровым номером 24:50:0300170:319 :**

1.	-

## Сведения об уточняемых земельных участках

### 1. Сведения о характерных точках границы уточняемого земельного участка с кадастровым номером 24:50:0300170:322 :

Система координат МСК-167 (24)					Зона № 4		
Обозначение характерных точек границ	Координаты, м				Метод определения координат	Формулы, примененные для расчета средней квадратической погрешности определения координат характерных точек границ (Mt), с подставленными в такие формулы значениями и итоговые (вычисленные) значения Mt, м	Описание закрепления точки
	содержатся в Едином государственном реестре недвижимости		определены в результате выполнения комплексных работ				
	X	Y	X	Y			
1	2	3	4	5	6	7	8
н436У	-	-	632994.13	98672.86	Метод спутниковых геодезических измерений (определений)	$Mt = \sqrt{(m0^2 + m1^2)} = \sqrt{(0,10^2 + 0,10^2)} = 0.10$	-
н228У	-	-	632994.23	98676.25	Метод спутниковых геодезических измерений (определений)	$Mt = \sqrt{(m0^2 + m1^2)} = \sqrt{(0,10^2 + 0,10^2)} = 0.10$	-
н227У	-	-	632987.30	98676.55	Метод спутниковых геодезических измерений (определений)	$Mt = \sqrt{(m0^2 + m1^2)} = \sqrt{(0,10^2 + 0,10^2)} = 0.10$	-
н437У	-	-	632987.22	98673.26	Метод спутниковых геодезических измерений (определений)	$Mt = \sqrt{(m0^2 + m1^2)} = \sqrt{(0,10^2 + 0,10^2)} = 0.10$	-
н438У	-	-	632993.58	98672.92	Метод спутниковых геодезических измерений (определений)	$Mt = \sqrt{(m0^2 + m1^2)} = \sqrt{(0,10^2 + 0,10^2)} = 0.10$	-
н436У	-	-	632994.13	98672.86	Метод спутниковых геодезических измерений (определений)	$Mt = \sqrt{(m0^2 + m1^2)} = \sqrt{(0,10^2 + 0,10^2)} = 0.10$	-

### 2. Сведения о частях границ уточняемого земельного участка с кадастровым номером 24:50:0300170:322 :

Обозначение части границ		Горизонтальное проложение (S), м	Описание прохождения части границ	Сведения о согласовании местоположения границ (согласовано/спорное)
от т.	до т.			
1	2	3	4	5
н436У	н228У	3.39	-	-
н228У	н227У	6.94	-	-
н227У	н437У	3.29	-	-
н437У	н438У	6.37	-	-
н438У	н436У	0.55	-	-

**3. Сведения о характеристиках уточняемого земельного участка с кадастровым номером 24:50:0300170:322 :**

№ п/п	Наименование характеристики земельного участка	Значение характеристики
1	2	3
1.	Сведения об адресе земельного участка	Российская Федерация, 660049, Красноярский край, г.о город Красноярск, город Красноярск, улица Брянская, земельный участок 16а/55 1906е6fa-5043-473b-b171-bdb00eaf6f34
1.1.	Сведения об ином месте нахождения земельного участка, не являющегося объектом адресации, в структурированном виде	-
1.2.	Дополнительные сведения о месте нахождения земельного участка	-
2.	Площадь земельного участка ± величина погрешности определения (вычисления) площади ( $P \pm \Delta P$ ), м2	$23 \pm 2$
3.	Формула, примененная для вычисления предельной погрешности определения площади земельного участка, с подставленными значениями и итоговые (вычисленные) значения ( $\Delta P$ ), м2	$\Delta P = 3.5 * M_t * \sqrt{P} = 3.5 * 0,1 * \sqrt{23} = 2$
4.	Площадь земельного участка согласно сведениям Единого государственного реестра недвижимости ( $R_{\text{кад}}$ ), м2	21
5.	Оценка расхождения $P$ и $R_{\text{кад}}$ ( $P - R_{\text{кад}}$ ), м2	2
6.	Предельные минимальный и максимальный размеры земельного участка ( $R_{\text{мин}}$ и $R_{\text{макс}}$ ), м2	- -
7.	Вид (виды) разрешенного использования	-
7.1.	Дополнительные сведения об использовании земельного участка	-
8.	Кадастровый или иной государственный учетный номер (инвентарный) здания, сооружения, объекта незавершенного строительства, расположенного на земельном участке	-
9.	Сведения о земельных участках (землях общего пользования, территории общего пользования), посредством которых обеспечивается доступ	Земли общего пользования
10.	Иные сведения	-

**4. Пояснения к сведениям об уточняемом земельном участке с кадастровым номером 24:50:0300170:322 :**

1.	-
----	---

## Сведения об уточняемых земельных участках

### 1. Сведения о характерных точках границы уточняемого земельного участка с кадастровым номером 24:50:0300170:325 :

Система координат МСК-167 (24)					Зона № 4		
Обозначение характерных точек границ	Координаты, м				Метод определения координат	Формулы, примененные для расчета средней квадратической погрешности определения координат характерных точек границ (Mt), с подставленными в такие формулы значениями и итоговые (вычисленные) значения Mt, м	Описание закрепления точки
	содержатся в Едином государственном реестре недвижимости		определены в результате выполнения комплексных работ				
	X	Y	X	Y			
1	2	3	4	5	6	7	8
н286У	-	-	632972.92	98691.11	Метод спутниковых геодезических измерений (определений)	$Mt = \sqrt{(m_0^2 + m_1^2)} = \sqrt{(0,10^2 + 0,10^2)} = 0.10$	-
н285У	-	-	632973.03	98694.09	Метод спутниковых геодезических измерений (определений)	$Mt = \sqrt{(m_0^2 + m_1^2)} = \sqrt{(0,10^2 + 0,10^2)} = 0.10$	-
н170У	-	-	632973.04	98694.33	Метод спутниковых геодезических измерений (определений)	$Mt = \sqrt{(m_0^2 + m_1^2)} = \sqrt{(0,10^2 + 0,10^2)} = 0.10$	-
н173У	-	-	632966.76	98694.43	Метод спутниковых геодезических измерений (определений)	$Mt = \sqrt{(m_0^2 + m_1^2)} = \sqrt{(0,10^2 + 0,10^2)} = 0.10$	-
н439У	-	-	632966.64	98691.22	Метод спутниковых геодезических измерений (определений)	$Mt = \sqrt{(m_0^2 + m_1^2)} = \sqrt{(0,10^2 + 0,10^2)} = 0.10$	-
н286У	-	-	632972.92	98691.11	Метод спутниковых геодезических измерений (определений)	$Mt = \sqrt{(m_0^2 + m_1^2)} = \sqrt{(0,10^2 + 0,10^2)} = 0.10$	-

### 2. Сведения о частях границ уточняемого земельного участка с кадастровым номером 24:50:0300170:325 :

Обозначение части границ		Горизонтальное проложение (S), м	Описание прохождения части границ	Сведения о согласовании местоположения границ (согласовано/спорное)
от т.	до т.			
1	2	3	4	5
н286У	н285У	2.98	-	-
н285У	н170У	0.24	-	-
н170У	н173У	6.28	-	-
н173У	н439У	3.21	-	-
н439У	н286У	6.28	-	-

**3. Сведения о характеристиках уточняемого земельного участка с кадастровым номером 24:50:0300170:325 :**

№ п/п	Наименование характеристики земельного участка	Значение характеристики
1	2	3
1.	Сведения об адресе земельного участка	Российская Федерация, 660049, Красноярский край, г.о город Красноярск, город Красноярск, улица Брянская, земельный участок 16а/8 637с9а1е-1402-48db-8370-6а45330b4113
1.1.	Сведения об ином месте нахождения земельного участка, не являющегося объектом адресации, в структурированном виде	-
1.2.	Дополнительные сведения о месте нахождения земельного участка	-
2.	Площадь земельного участка ± величина погрешности определения (вычисления) площади ( $P \pm \Delta P$ ), м2	$20 \pm 2$
3.	Формула, примененная для вычисления предельной погрешности определения площади земельного участка, с подставленными значениями и итоговые (вычисленные) значения ( $\Delta P$ ), м2	$\Delta P = 3.5 * M_t * \sqrt{P} = 3.5 * 0,1 * \sqrt{20} = 2$
4.	Площадь земельного участка согласно сведениям Единого государственного реестра недвижимости ( $R_{\text{кад}}$ ), м2	20
5.	Оценка расхождения $P$ и $R_{\text{кад}}$ ( $P - R_{\text{кад}}$ ), м2	-
6.	Предельные минимальный и максимальный размеры земельного участка ( $R_{\text{мин}}$ и $R_{\text{макс}}$ ), м2	- -
7.	Вид (виды) разрешенного использования	-
7.1.	Дополнительные сведения об использовании земельного участка	-
8.	Кадастровый или иной государственный учетный номер (инвентарный) здания, сооружения, объекта незавершенного строительства, расположенного на земельном участке	-
9.	Сведения о земельных участках (землях общего пользования, территории общего пользования), посредством которых обеспечивается доступ	Земли общего пользования
10.	Иные сведения	-

**4. Пояснения к сведениям об уточняемом земельном участке с кадастровым номером 24:50:0300170:325 :**

1.	-
----	---

## Сведения об уточняемых земельных участках

### 1. Сведения о характерных точках границы уточняемого земельного участка с кадастровым номером 24:50:0300170:332 :

Система координат МСК-167 (24)					Зона № 4		
Обозначение характерных точек границ	Координаты, м				Метод определения координат	Формулы, примененные для расчета средней квадратической погрешности определения координат характерных точек границ (Mt), с подставленными в такие формулы значениями и итоговые (вычисленные) значения Mt, м	Описание закрепления точки
	содержатся в Едином государственном реестре недвижимости		определены в результате выполнения комплексных работ				
	X	Y	X	Y			
1	2	3	4	5	6	7	8
н284У	-	-	632979.58	98693.95	Метод спутниковых геодезических измерений (определений)	$Mt = \sqrt{(m0^2 + m1^2)} = \sqrt{(0,10^2 + 0,10^2)} = 0.10$	-
н290У	-	-	632979.71	98697.30	Метод спутниковых геодезических измерений (определений)	$Mt = \sqrt{(m0^2 + m1^2)} = \sqrt{(0,10^2 + 0,10^2)} = 0.10$	-
н171У	-	-	632973.31	98697.38	Метод спутниковых геодезических измерений (определений)	$Mt = \sqrt{(m0^2 + m1^2)} = \sqrt{(0,10^2 + 0,10^2)} = 0.10$	-
н170У	-	-	632973.04	98694.33	Метод спутниковых геодезических измерений (определений)	$Mt = \sqrt{(m0^2 + m1^2)} = \sqrt{(0,10^2 + 0,10^2)} = 0.10$	-
н285У	-	-	632973.03	98694.09	Метод спутниковых геодезических измерений (определений)	$Mt = \sqrt{(m0^2 + m1^2)} = \sqrt{(0,10^2 + 0,10^2)} = 0.10$	-
н284У	-	-	632979.58	98693.95	Метод спутниковых геодезических измерений (определений)	$Mt = \sqrt{(m0^2 + m1^2)} = \sqrt{(0,10^2 + 0,10^2)} = 0.10$	-

### 2. Сведения о частях границ уточняемого земельного участка с кадастровым номером 24:50:0300170:332 :

Обозначение части границ		Горизонтальное проложение (S), м	Описание прохождения части границ	Сведения о согласовании местоположения границ (согласовано/спорное)
от т.	до т.			
1	2	3	4	5
н284У	н290У	3.35	-	-
н290У	н171У	6.40	-	-
н171У	н170У	3.06	-	-
н170У	н285У	0.24	-	-
н285У	н284У	6.55	-	-

**3. Сведения о характеристиках уточняемого земельного участка с кадастровым номером 24:50:0300170:332 :**

№ п/п	Наименование характеристики земельного участка	Значение характеристики
1	2	3
1.	Сведения об адресе земельного участка	Российская Федерация, 660049, Красноярский край, г.о город Красноярск, город Красноярск, улица Брянская, земельный участок 16а/44 fd462dd9-5eef-43d9-a10a-d50487d8e727
1.1.	Сведения об ином месте нахождения земельного участка, не являющегося объектом адресации, в структурированном виде	-
1.2.	Дополнительные сведения о месте нахождения земельного участка	-
2.	Площадь земельного участка ± величина погрешности определения (вычисления) площади ( $P \pm \Delta P$ ), м2	$22 \pm 2$
3.	Формула, примененная для вычисления предельной погрешности определения площади земельного участка, с подставленными значениями и итоговые (вычисленные) значения ( $\Delta P$ ), м2	$\Delta P = 3.5 * M_t * \sqrt{P} = 3.5 * 0,1 * \sqrt{22} = 2$
4.	Площадь земельного участка согласно сведениям Единого государственного реестра недвижимости ( $R_{\text{кад}}$ ), м2	21
5.	Оценка расхождения $P$ и $R_{\text{кад}}$ ( $P - R_{\text{кад}}$ ), м2	1
6.	Предельные минимальный и максимальный размеры земельного участка ( $R_{\text{мин}}$ и $R_{\text{макс}}$ ), м2	- -
7.	Вид (виды) разрешенного использования	-
7.1.	Дополнительные сведения об использовании земельного участка	-
8.	Кадастровый или иной государственный учетный номер (инвентарный) здания, сооружения, объекта незавершенного строительства, расположенного на земельном участке	24:50:0300170:326
9.	Сведения о земельных участках (землях общего пользования, территории общего пользования), посредством которых обеспечивается доступ	Земли общего пользования
10.	Иные сведения	-

**4. Пояснения к сведениям об уточняемом земельном участке с кадастровым номером 24:50:0300170:332 :**

1.	-

## Сведения об уточняемых земельных участках

### 1. Сведения о характерных точках границы уточняемого земельного участка с кадастровым номером 24:50:0300170:336 :

Система координат МСК-167 (24)					Зона № 4		
Обозначение характерных точек границ	Координаты, м				Метод определения координат	Формулы, примененные для расчета средней квадратической погрешности определения координат характерных точек границ (Mt), с подставленными в такие формулы значениями и итоговые (вычисленные) значения Mt, м	Описание закрепления точки
	содержатся в Едином государственном реестре недвижимости		определены в результате выполнения комплексных работ				
	X	Y	X	Y			
1	2	3	4	5	6	7	8
н304У	-	-	632974.02	98726.88	Метод спутниковых геодезических измерений (определений)	$Mt = \sqrt{(m_0^2 + m_1^2)} = \sqrt{(0,10^2 + 0,10^2)} = 0.10$	-
н440У	-	-	632967.86	98727.06	Метод спутниковых геодезических измерений (определений)	$Mt = \sqrt{(m_0^2 + m_1^2)} = \sqrt{(0,10^2 + 0,10^2)} = 0.10$	-
н441У	-	-	632967.85	98724.55	Метод спутниковых геодезических измерений (определений)	$Mt = \sqrt{(m_0^2 + m_1^2)} = \sqrt{(0,10^2 + 0,10^2)} = 0.10$	-
н305У	-	-	632973.91	98724.32	Метод спутниковых геодезических измерений (определений)	$Mt = \sqrt{(m_0^2 + m_1^2)} = \sqrt{(0,10^2 + 0,10^2)} = 0.10$	-
н304У	-	-	632974.02	98726.88	Метод спутниковых геодезических измерений (определений)	$Mt = \sqrt{(m_0^2 + m_1^2)} = \sqrt{(0,10^2 + 0,10^2)} = 0.10$	-

### 2. Сведения о частях границ уточняемого земельного участка с кадастровым номером 24:50:0300170:336 :

Обозначение части границ		Горизонтальное проложение (S), м	Описание прохождения части границ	Сведения о согласовании местоположения границ (согласовано/спорное)
от т.	до т.			
1	2	3	4	5
н304У	н440У	6.16	-	-
н440У	н441У	2.51	-	-
н441У	н305У	6.06	-	-
н305У	н304У	2.56	-	-

**3. Сведения о характеристиках уточняемого земельного участка с кадастровым номером 24:50:0300170:336 :**

№ п/п	Наименование характеристики земельного участка	Значение характеристики
1	2	3
1.	Сведения об адресе земельного участка	Российская Федерация, 660049, Красноярский край, г.о город Красноярск, город Красноярск, улица Брянская, земельный участок 16а/18 ебаса283-5539-45bc-a4a4-e3a5aa578766
1.1.	Сведения об ином месте нахождения земельного участка, не являющегося объектом адресации, в структурированном виде	-
1.2.	Дополнительные сведения о месте нахождения земельного участка	-
2.	Площадь земельного участка $\pm$ величина погрешности определения (вычисления) площади ( $P \pm \Delta P$ ), м <sup>2</sup>	$16 \pm 1$
3.	Формула, примененная для вычисления предельной погрешности определения площади земельного участка, с подставленными значениями и итоговые (вычисленные) значения ( $\Delta P$ ), м <sup>2</sup>	$\Delta P = 3.5 * M_t * \sqrt{P} = 3.5 * 0,1 * \sqrt{16} = 1$
4.	Площадь земельного участка согласно сведениям Единого государственного реестра недвижимости (Р <sub>кад</sub> ), м <sup>2</sup>	23
5.	Оценка расхождения Р и Р <sub>кад</sub> (Р - Р <sub>кад</sub> ), м <sup>2</sup>	7
6.	Предельные минимальный и максимальный размеры земельного участка (Р <sub>мин</sub> и Р <sub>макс</sub> ), м <sup>2</sup>	- -
7.	Вид (виды) разрешенного использования	-
7.1.	Дополнительные сведения об использовании земельного участка	-
8.	Кадастровый или иной государственный учетный номер (инвентарный) здания, сооружения, объекта незавершенного строительства, расположенного на земельном участке	-
9.	Сведения о земельных участках (землях общего пользования, территории общего пользования), посредством которых обеспечивается доступ	Земли общего пользования
10.	Иные сведения	-

**4. Пояснения к сведениям об уточняемом земельном участке с кадастровым номером 24:50:0300170:336 :**

1.	-
----	---

## Сведения об уточняемых земельных участках

### 1. Сведения о характерных точках границы уточняемого земельного участка с кадастровым номером 24:50:0300170:341 :

Система координат МСК-167 (24)

Зона № 4

Обозначение характерных точек границ	Координаты, м				Метод определения координат	Формулы, примененные для расчета средней квадратической погрешности определения координат характерных точек границ (Mt), с подставленными в такие формулы значениями и итоговые (вычисленные) значения Mt, м	Описание закрепления точки
	содержатся в Едином государственном реестре недвижимости		определены в результате выполнения комплексных работ				
	X	Y	X	Y			
1	2	3	4	5	6	7	8
н442У	-	-	632997.60	98755.56	Метод спутниковых геодезических измерений (определений)	$Mt = \sqrt{(m_0^2 + m_1^2)} = \sqrt{(0,10^2 + 0,10^2)} = 0.10$	-
н443У	-	-	632997.62	98758.54	Метод спутниковых геодезических измерений (определений)	$Mt = \sqrt{(m_0^2 + m_1^2)} = \sqrt{(0,10^2 + 0,10^2)} = 0.10$	-
н432У	-	-	632997.04	98758.54	Метод спутниковых геодезических измерений (определений)	$Mt = \sqrt{(m_0^2 + m_1^2)} = \sqrt{(0,10^2 + 0,10^2)} = 0.10$	-
н433У	-	-	632991.03	98758.56	Метод спутниковых геодезических измерений (определений)	$Mt = \sqrt{(m_0^2 + m_1^2)} = \sqrt{(0,10^2 + 0,10^2)} = 0.10$	-
н444У	-	-	632990.99	98755.68	Метод спутниковых геодезических измерений (определений)	$Mt = \sqrt{(m_0^2 + m_1^2)} = \sqrt{(0,10^2 + 0,10^2)} = 0.10$	-
н445У	-	-	632997.28	98755.57	Метод спутниковых геодезических измерений (определений)	$Mt = \sqrt{(m_0^2 + m_1^2)} = \sqrt{(0,10^2 + 0,10^2)} = 0.10$	-
н442У	-	-	632997.60	98755.56	Метод спутниковых геодезических измерений (определений)	$Mt = \sqrt{(m_0^2 + m_1^2)} = \sqrt{(0,10^2 + 0,10^2)} = 0.10$	-

### 2. Сведения о частях границ уточняемого земельного участка с кадастровым номером 24:50:0300170:341 :

Обозначение части границ		Горизонтальное проложение (S), м	Описание прохождения части границ	Сведения о согласовании местоположения границ (согласовано/спорное)
от т.	до т.			
1	2	3	4	5
н442У	н443У	2.98	-	-
н443У	н432У	0.58	-	-
н432У	н433У	6.01	-	-
н433У	н444У	2.88	-	-

<b>2. Сведения о частях границ уточняемого земельного участка с кадастровым номером 24:50:0300170:341 :</b>				
Обозначение части границ		Горизонтальное проложение (S), м	Описание прохождения части границ	Сведения о согласовании местоположения границ (согласовано/спорное)
от т.	до т.			
1	2	3	4	5
н444У	н445У	6.29	-	-
н445У	н442У	0.32	-	-
<b>3. Сведения о характеристиках уточняемого земельного участка с кадастровым номером 24:50:0300170:341 :</b>				
№ п/п	Наименование характеристики земельного участка	Значение характеристики		
1	2	3		
1.	Сведения об адресе земельного участка	Российская Федерация, 660049, Красноярский край, г.о город Красноярск, город Красноярск, улица Брянская, земельный участок 16а/81 c8de07ae-b238-4293-8495-9950e1abe871		
1.1.	Сведения об ином месте нахождения земельного участка, не являющегося объектом адресации, в структурированном виде	-		
1.2.	Дополнительные сведения о месте нахождения земельного участка	-		
2.	Площадь земельного участка ± величина погрешности определения (вычисления) площади ( $P \pm \Delta P$ ), м <sup>2</sup>	19 ± 2		
3.	Формула, примененная для вычисления предельной погрешности определения площади земельного участка, с подставленными значениями и итоговые (вычисленные) значения ( $\Delta P$ ), м <sup>2</sup>	$\Delta P = 3.5 * M_t * \sqrt{P} = 3.5 * 0,1 * \sqrt{19} = 2$		
4.	Площадь земельного участка согласно сведениям Единого государственного реестра недвижимости (Р <sub>кад</sub> ), м <sup>2</sup>	18		
5.	Оценка расхождения Р и Р <sub>кад</sub> (Р - Р <sub>кад</sub> ), м <sup>2</sup>	1		
6.	Предельные минимальный и максимальный размеры земельного участка (Р <sub>мин</sub> и Р <sub>макс</sub> ), м <sup>2</sup>	-		
7.	Вид (виды) разрешенного использования	-		
7.1.	Дополнительные сведения об использовании земельного участка	-		
8.	Кадастровый или иной государственный учетный номер (инвентарный) здания, сооружения, объекта незавершенного строительства, расположенного на земельном участке	-		
9.	Сведения о земельных участках (землях общего пользования, территории общего пользования), посредством которых обеспечивается доступ	Земли общего пользования		
10.	Иные сведения	-		
<b>4. Пояснения к сведениям об уточняемом земельном участке с кадастровым номером 24:50:0300170:341 :</b>				
1.	-			

## Сведения об уточняемых земельных участках

### 1. Сведения о характерных точках границы уточняемого земельного участка с кадастровым номером 24:50:0300170:342 :

Система координат МСК-167 (24)					Зона № 4		
Обозначение характерных точек границ	Координаты, м				Метод определения координат	Формулы, примененные для расчета средней квадратической погрешности определения координат характерных точек границ (Mt), с подставленными в такие формулы значениями и итоговые (вычисленные) значения Mt, м	Описание закрепления точки
	содержатся в Едином государственном реестре недвижимости		определены в результате выполнения комплексных работ				
	X	Y	X	Y			
1	2	3	4	5	6	7	8
н446У	-	-	633024.50	98682.35	Метод спутниковых геодезических измерений (определений)	$Mt = \sqrt{(m0^2 + m1^2)} = \sqrt{(0,10^2 + 0,10^2)} = 0.10$	-
н113У	-	-	633024.58	98685.64	Метод спутниковых геодезических измерений (определений)	$Mt = \sqrt{(m0^2 + m1^2)} = \sqrt{(0,10^2 + 0,10^2)} = 0.10$	-
н116У	-	-	633017.52	98685.69	Метод спутниковых геодезических измерений (определений)	$Mt = \sqrt{(m0^2 + m1^2)} = \sqrt{(0,10^2 + 0,10^2)} = 0.10$	-
н420У	-	-	633017.39	98682.55	Метод спутниковых геодезических измерений (определений)	$Mt = \sqrt{(m0^2 + m1^2)} = \sqrt{(0,10^2 + 0,10^2)} = 0.10$	-
н419У	-	-	633023.66	98682.37	Метод спутниковых геодезических измерений (определений)	$Mt = \sqrt{(m0^2 + m1^2)} = \sqrt{(0,10^2 + 0,10^2)} = 0.10$	-
н446У	-	-	633024.50	98682.35	Метод спутниковых геодезических измерений (определений)	$Mt = \sqrt{(m0^2 + m1^2)} = \sqrt{(0,10^2 + 0,10^2)} = 0.10$	-

### 2. Сведения о частях границ уточняемого земельного участка с кадастровым номером 24:50:0300170:342 :

Обозначение части границ		Горизонтальное проложение (S), м	Описание прохождения части границ	Сведения о согласовании местоположения границ (согласовано/спорное)
от т.	до т.			
1	2	3	4	5
н446У	н113У	3.29	-	-
н113У	н116У	7.06	-	-
н116У	н420У	3.14	-	-
н420У	н419У	6.27	-	-
н419У	н446У	0.84	-	-

**3. Сведения о характеристиках уточняемого земельного участка с кадастровым номером 24:50:0300170:342 :**

№ п/п	Наименование характеристики земельного участка	Значение характеристики
1	2	3
1.	Сведения об адресе земельного участка	Российская Федерация, 660049, Красноярский край, г.о город Красноярск, город Красноярск, улица Брянская, земельный участок 16а/122 d1442080-978e-4470-a109-606557e7b870
1.1.	Сведения об ином месте нахождения земельного участка, не являющегося объектом адресации, в структурированном виде	-
1.2.	Дополнительные сведения о месте нахождения земельного участка	-
2.	Площадь земельного участка $\pm$ величина погрешности определения (вычисления) площади ( $P \pm \Delta P$ ), м <sup>2</sup>	$23 \pm 2$
3.	Формула, примененная для вычисления предельной погрешности определения площади земельного участка, с подставленными значениями и итоговые (вычисленные) значения ( $\Delta P$ ), м <sup>2</sup>	$\Delta P = 3.5 * M_t * \sqrt{P} = 3.5 * 0,1 * \sqrt{23} = 2$
4.	Площадь земельного участка согласно сведениям Единого государственного реестра недвижимости (Р <sub>кад</sub> ), м <sup>2</sup>	22
5.	Оценка расхождения Р и Р <sub>кад</sub> (Р - Р <sub>кад</sub> ), м <sup>2</sup>	1
6.	Предельные минимальный и максимальный размеры земельного участка (Р <sub>мин</sub> и Р <sub>макс</sub> ), м <sup>2</sup>	- -
7.	Вид (виды) разрешенного использования	-
7.1.	Дополнительные сведения об использовании земельного участка	-
8.	Кадастровый или иной государственный учетный номер (инвентарный) здания, сооружения, объекта незавершенного строительства, расположенного на земельном участке	24:50:0300170:333
9.	Сведения о земельных участках (землях общего пользования, территории общего пользования), посредством которых обеспечивается доступ	Земли общего пользования
10.	Иные сведения	-

**4. Пояснения к сведениям об уточняемом земельном участке с кадастровым номером 24:50:0300170:342 :**

1.	-

## Сведения об уточняемых земельных участках

### 1. Сведения о характерных точках границы уточняемого земельного участка с кадастровым номером 24:50:0300170:364 :

Система координат МСК-167 (24)					Зона № 4		
Обозначение характерных точек границ	Координаты, м				Метод определения координат	Формулы, примененные для расчета средней квадратической погрешности определения координат характерных точек границ (Mt), с подставленными в такие формулы значениями и итоговые (вычисленные) значения Mt, м	Описание закрепления точки
	содержатся в Едином государственном реестре недвижимости		определены в результате выполнения комплексных работ кадастровых работ				
	X	Y	X	Y			
1	2	3	4	5	6	7	8
н447У	-	-	633023.69	98664.19	Метод спутниковых геодезических измерений (определений)	$Mt = \sqrt{(m_0^2 + m_1^2)} = \sqrt{(0,10^2 + 0,10^2)} = 0.10$	-
н448У	-	-	633023.61	98668.33	Метод спутниковых геодезических измерений (определений)	$Mt = \sqrt{(m_0^2 + m_1^2)} = \sqrt{(0,10^2 + 0,10^2)} = 0.10$	-
н449У	-	-	633016.90	98668.32	Метод спутниковых геодезических измерений (определений)	$Mt = \sqrt{(m_0^2 + m_1^2)} = \sqrt{(0,10^2 + 0,10^2)} = 0.10$	-
н450У	-	-	633016.72	98664.16	Метод спутниковых геодезических измерений (определений)	$Mt = \sqrt{(m_0^2 + m_1^2)} = \sqrt{(0,10^2 + 0,10^2)} = 0.10$	-
н447У	-	-	633023.69	98664.19	Метод спутниковых геодезических измерений (определений)	$Mt = \sqrt{(m_0^2 + m_1^2)} = \sqrt{(0,10^2 + 0,10^2)} = 0.10$	-

### 2. Сведения о частях границ уточняемого земельного участка с кадастровым номером 24:50:0300170:364 :

Обозначение части границ		Горизонтальное проложение (S), м	Описание прохождения части границ	Сведения о согласовании местоположения границ (согласовано/спорное)
от т.	до т.			
1	2	3	4	5
н447У	н448У	4.14	-	-
н448У	н449У	6.71	-	-
н449У	н450У	4.16	-	-
н450У	н447У	6.97	-	-

**3. Сведения о характеристиках уточняемого земельного участка с кадастровым номером 24:50:0300170:364 :**

№ п/п	Наименование характеристики земельного участка	Значение характеристики
1	2	3
1.	Сведения об адресе земельного участка	Российская Федерация, 660049, Красноярский край, г.о город Красноярск, город Красноярск, улица Брянская, земельный участок 16а/117 4с7570fc-1а88-4651-ас0b-е8da4f7b28be
1.1.	Сведения об ином месте нахождения земельного участка, не являющегося объектом адресации, в структурированном виде	-
1.2.	Дополнительные сведения о месте нахождения земельного участка	-
2.	Площадь земельного участка ± величина погрешности определения (вычисления) площади ( $P \pm \Delta P$ ), м2	$28 \pm 2$
3.	Формула, примененная для вычисления предельной погрешности определения площади земельного участка, с подставленными значениями и итоговые (вычисленные) значения ( $\Delta P$ ), м2	$\Delta P = 3.5 * M_t * \sqrt{P} = 3.5 * 0,1 * \sqrt{28} = 2$
4.	Площадь земельного участка согласно сведениям Единого государственного реестра недвижимости ( $R_{\text{кад}}$ ), м2	26
5.	Оценка расхождения $P$ и $R_{\text{кад}}$ ( $P - R_{\text{кад}}$ ), м2	2
6.	Предельные минимальный и максимальный размеры земельного участка ( $R_{\text{мин}}$ и $R_{\text{макс}}$ ), м2	- -
7.	Вид (виды) разрешенного использования	-
7.1.	Дополнительные сведения об использовании земельного участка	-
8.	Кадастровый или иной государственный учетный номер (инвентарный) здания, сооружения, объекта незавершенного строительства, расположенного на земельном участке	24:50:0300170:324
9.	Сведения о земельных участках (землях общего пользования, территории общего пользования), посредством которых обеспечивается доступ	Земли общего пользования
10.	Иные сведения	-

**4. Пояснения к сведениям об уточняемом земельном участке с кадастровым номером 24:50:0300170:364 :**

1.	-

## Сведения об уточняемых земельных участках

### 1. Сведения о характерных точках границы уточняемого земельного участка с кадастровым номером 24:50:0300170:365 :

Система координат МСК-167 (24)					Зона № 4		
Обозначение характерных точек границ	Координаты, м				Метод определения координат	Формулы, примененные для расчета средней квадратической погрешности определения координат характерных точек границ (Mt), с подставленными в такие формулы значениями и итоговые (вычисленные) значения Mt, м	Описание закрепления точки
	содержатся в Едином государственном реестре недвижимости		определены в результате выполнения комплексных работ				
	X	Y	X	Y			
1	2	3	4	5	6	7	8
н451У	-	-	633024.26	98668.33	Метод спутниковых геодезических измерений (определений)	$Mt = \sqrt{(m_0^2 + m_1^2)} = \sqrt{(0,10^2 + 0,10^2)} = 0,10$	-
н325У	-	-	633024.32	98672.63	Метод спутниковых геодезических измерений (определений)	$Mt = \sqrt{(m_0^2 + m_1^2)} = \sqrt{(0,10^2 + 0,10^2)} = 0,10$	-
н329У	-	-	633017.05	98672.77	Метод спутниковых геодезических измерений (определений)	$Mt = \sqrt{(m_0^2 + m_1^2)} = \sqrt{(0,10^2 + 0,10^2)} = 0,10$	-
н449У	-	-	633016.90	98668.32	Метод спутниковых геодезических измерений (определений)	$Mt = \sqrt{(m_0^2 + m_1^2)} = \sqrt{(0,10^2 + 0,10^2)} = 0,10$	-
н448У	-	-	633023.61	98668.33	Метод спутниковых геодезических измерений (определений)	$Mt = \sqrt{(m_0^2 + m_1^2)} = \sqrt{(0,10^2 + 0,10^2)} = 0,10$	-
н451У	-	-	633024.26	98668.33	Метод спутниковых геодезических измерений (определений)	$Mt = \sqrt{(m_0^2 + m_1^2)} = \sqrt{(0,10^2 + 0,10^2)} = 0,10$	-

### 2. Сведения о частях границ уточняемого земельного участка с кадастровым номером 24:50:0300170:365 :

Обозначение части границ		Горизонтальное проложение (S), м	Описание прохождения части границ	Сведения о согласовании местоположения границ (согласовано/спорное)
от т.	до т.			
1	2	3	4	5
н451У	н325У	4.30	-	-
н325У	н329У	7.27	-	-
н329У	н449У	4.45	-	-
н449У	н448У	6.71	-	-
н448У	н451У	0.65	-	-

**3. Сведения о характеристиках уточняемого земельного участка с кадастровым номером 24:50:0300170:365 :**

№ п/п	Наименование характеристики земельного участка	Значение характеристики
1	2	3
1.	Сведения об адресе земельного участка	Российская Федерация, 660049, Красноярский край, г.о город Красноярск, город Красноярск, улица Брянская, земельный участок 16а/118а 1a1e3015-fb9a-4602-a08c-be0a5cc326fd
1.1.	Сведения об ином месте нахождения земельного участка, не являющегося объектом адресации, в структурированном виде	-
1.2.	Дополнительные сведения о месте нахождения земельного участка	-
2.	Площадь земельного участка ± величина погрешности определения (вычисления) площади ( $P \pm \Delta P$ ), м2	$32 \pm 2$
3.	Формула, примененная для вычисления предельной погрешности определения площади земельного участка, с подставленными значениями и итоговые (вычисленные) значения ( $\Delta P$ ), м2	$\Delta P = 3.5 * M_t * \sqrt{P} = 3.5 * 0,1 * \sqrt{32} = 2$
4.	Площадь земельного участка согласно сведениям Единого государственного реестра недвижимости (Ркад), м2	56
5.	Оценка расхождения Р и Ркад ( $P - P_{кад}$ ), м2	24
6.	Предельные минимальный и максимальный размеры земельного участка (Рмин и Рмакс), м2	- -
7.	Вид (виды) разрешенного использования	-
7.1.	Дополнительные сведения об использовании земельного участка	-
8.	Кадастровый или иной государственный учетный номер (инвентарный) здания, сооружения, объекта незавершенного строительства, расположенного на земельном участке	24:50:0300170:240 24:50:0300170:323
9.	Сведения о земельных участках (землях общего пользования, территории общего пользования), посредством которых обеспечивается доступ	Земли общего пользования
10.	Иные сведения	-

**4. Пояснения к сведениям об уточняемом земельном участке с кадастровым номером 24:50:0300170:365 :**

1.	-

## Сведения об уточняемых земельных участках

### 1. Сведения о характерных точках границы уточняемого земельного участка с кадастровым номером 24:50:0300170:688 :

Система координат МСК-167 (24)					Зона № 4		
Обозначение характерных точек границ	Координаты, м				Метод определения координат	Формулы, примененные для расчета средней квадратической погрешности определения координат характерных точек границ (Mt), с подставленными в такие формулы значениями и итоговые (вычисленные) значения Mt, м	Описание закрепления точки
	содержатся в Едином государственном реестре недвижимости		определены в результате выполнения комплексных работ				
	X	Y	X	Y			
1	2	3	4	5	6	7	8
н102У	-	-	633010.72	98731.45	Метод спутниковых геодезических измерений (определений)	$Mt = \sqrt{(m0^2 + m1^2)} = \sqrt{(0,10^2 + 0,10^2)} = 0.10$	-
н99У	-	-	633010.86	98734.79	Метод спутниковых геодезических измерений (определений)	$Mt = \sqrt{(m0^2 + m1^2)} = \sqrt{(0,10^2 + 0,10^2)} = 0.10$	-
н100У	-	-	633004.97	98735.04	Метод спутниковых геодезических измерений (определений)	$Mt = \sqrt{(m0^2 + m1^2)} = \sqrt{(0,10^2 + 0,10^2)} = 0.10$	-
н101У	-	-	633004.83	98731.78	Метод спутниковых геодезических измерений (определений)	$Mt = \sqrt{(m0^2 + m1^2)} = \sqrt{(0,10^2 + 0,10^2)} = 0.10$	-
н102У	-	-	633010.72	98731.45	Метод спутниковых геодезических измерений (определений)	$Mt = \sqrt{(m0^2 + m1^2)} = \sqrt{(0,10^2 + 0,10^2)} = 0.10$	-

### 2. Сведения о частях границ уточняемого земельного участка с кадастровым номером 24:50:0300170:688 :

Обозначение части границ		Горизонтальное проложение (S), м	Описание прохождения части границ	Сведения о согласовании местоположения границ (согласовано/спорное)
от т.	до т.			
1	2	3	4	5
н102У	н99У	3.34	-	-
н99У	н100У	5.90	-	-
н100У	н101У	3.26	-	-
н101У	н102У	5.90	-	-

**3. Сведения о характеристиках уточняемого земельного участка с кадастровым номером 24:50:0300170:688 :**

№ п/п	Наименование характеристики земельного участка	Значение характеристики
1	2	3
1.	Сведения об адресе земельного участка	Российская Федерация, 660049, Красноярский край, г.о город Красноярск, город Красноярск, улица Брянская, земельный участок 16а/104а 807887а6-1fef-4d31-8db7-2dceb0b5ed85
1.1.	Сведения об ином месте нахождения земельного участка, не являющегося объектом адресации, в структурированном виде	-
1.2.	Дополнительные сведения о месте нахождения земельного участка	-
2.	Площадь земельного участка $\pm$ величина погрешности определения (вычисления) площади ( $P \pm \Delta P$ ), м <sup>2</sup>	$19 \pm 2$
3.	Формула, примененная для вычисления предельной погрешности определения площади земельного участка, с подставленными значениями и итоговые (вычисленные) значения ( $\Delta P$ ), м <sup>2</sup>	$\Delta P = 3.5 * M_t * \sqrt{P} = 3.5 * 0,1 * \sqrt{19} = 2$
4.	Площадь земельного участка согласно сведениям Единого государственного реестра недвижимости ( $R_{\text{кад}}$ ), м <sup>2</sup>	18
5.	Оценка расхождения $P$ и $R_{\text{кад}}$ ( $P - R_{\text{кад}}$ ), м <sup>2</sup>	1
6.	Предельные минимальный и максимальный размеры земельного участка ( $R_{\text{мин}}$ и $R_{\text{макс}}$ ), м <sup>2</sup>	- -
7.	Вид (виды) разрешенного использования	-
7.1.	Дополнительные сведения об использовании земельного участка	-
8.	Кадастровый или иной государственный учетный номер (инвентарный) здания, сооружения, объекта незавершенного строительства, расположенного на земельном участке	24:50:0300170:147 24:50:0300170:680
9.	Сведения о земельных участках (землях общего пользования, территории общего пользования), посредством которых обеспечивается доступ	Земли общего пользования
10.	Иные сведения	-

**4. Пояснения к сведениям об уточняемом земельном участке с кадастровым номером 24:50:0300170:688 :**

1.	-
----	---

## Сведения об уточняемых земельных участках, необходимые для исправления реестровых ошибок в сведениях о местоположении их границ

### 1. Сведения о характерных точках границ уточняемого земельного участка с кадастровым номером 24:50:0300170:15 :

Система координат МСК-167 (24)					Зона № 4		
Обозначение характерных точек границ	Координаты, м				Метод определения координат	Формулы, примененные для расчета средней квадратической погрешности определения координат характерных точек границ (Mt), с подставленными в такие формулы значениями и итоговые (вычисленные) значения Mt, м	Описание закрепления точки
	содержатся в Едином государственном реестре недвижимости		определены в результате выполнения комплексных кадастровых работ				
	X	Y	X	Y			
1	2	3	4	5	6	7	8
5	632968.12	98746.53	632968.31	98746.71	Метод спутниковых геодезических измерений (определений)	$Mt = \sqrt{(m_0^2 + m_1^2)} = \sqrt{(0,10^2 + 0,10^2)} = 0.10$	-
н168У	-	-	632968.90	98746.67	Метод спутниковых геодезических измерений (определений)	$Mt = \sqrt{(m_0^2 + m_1^2)} = \sqrt{(0,10^2 + 0,10^2)} = 0.10$	-
6	632974.49	98746.21	632974.75	98746.37	Метод спутниковых геодезических измерений (определений)	$Mt = \sqrt{(m_0^2 + m_1^2)} = \sqrt{(0,10^2 + 0,10^2)} = 0.10$	-
н169У	-	-	632974.78	98746.94	Метод спутниковых геодезических измерений (определений)	$Mt = \sqrt{(m_0^2 + m_1^2)} = \sqrt{(0,10^2 + 0,10^2)} = 0.10$	-
7	632974.69	98750.11	632974.88	98750.25	Метод спутниковых геодезических измерений (определений)	$Mt = \sqrt{(m_0^2 + m_1^2)} = \sqrt{(0,10^2 + 0,10^2)} = 0.10$	-
8	632968.31	98750.43	632968.51	98750.70	Метод спутниковых геодезических измерений (определений)	$Mt = \sqrt{(m_0^2 + m_1^2)} = \sqrt{(0,10^2 + 0,10^2)} = 0.10$	-
5	632968.12	98746.53	632968.31	98746.71	Метод спутниковых геодезических измерений (определений)	$Mt = \sqrt{(m_0^2 + m_1^2)} = \sqrt{(0,10^2 + 0,10^2)} = 0.10$	-

### 2. Сведения о частях границ уточняемого земельного участка с кадастровым номером 24:50:0300170:15 :

Обозначение части границ		Горизонтальное проложение (S), м	Описание прохождения части границ	Сведения о согласовании местоположения границ (согласовано/спорное)
от т.	до т.			
1	2	3	4	5
5	н168У	0.59	-	-
н168У	6	5.86	-	-

<b>2. Сведения о частях границ уточняемого земельного участка с кадастровым номером 24:50:0300170:15 :</b>				
Обозначение части границ		Горизонтальное проложение (S), м	Описание прохождения части границ	Сведения о согласовании местоположения границ (согласовано/спорное)
от т.	до т.			
1	2	3	4	5
6	н169У	0.57	-	-
н169У	7	3.31	-	-
7	8	6.39	-	-
8	5	4.00	-	-

**3. Сведения о характеристиках уточняемого земельного участка с кадастровым номером 24:50:0300170:15 :**

№ п/п	Наименование характеристики	Значение характеристики
1	2	3
1.	Сведения об адресе земельного участка	Российская Федерация, 660049, Красноярский край, г.о город Красноярск, город Красноярск, улица Брянская, земельный участок 16а/25 70с79765-d887-4484-bd24-8ca5f8458d4с
1.1.	Сведения об ином месте нахождения земельного участка, не являющегося объектом адресации, в структурированном виде	-
1.2.	Дополнительные сведения о месте нахождения земельного участка	-
2.	Площадь земельного участка ± величина погрешности определения (вычисления) площади ( $P \pm \Delta P$ ), м <sup>2</sup>	25 ± 2
3.	Формула, примененная для расчета предельной допустимой погрешности определения площади земельного участка, с подставленными значениями и итоговые (вычисленные) значения ( $\Delta P$ ), м <sup>2</sup>	$\Delta P = 3.5 * M_t * \sqrt{P} = 3.5 * 0,1 * \sqrt{25} = 2$
4.	Площадь земельного участка согласно сведениям Единого государственного реестра недвижимости (Ркад), м <sup>2</sup>	25
5.	Оценка расхождения P и Ркад (P - Ркад), м <sup>2</sup>	-
6.	Предельные минимальный и максимальный размеры земельного участка (Рмин и Рмакс), м <sup>2</sup>	-
7.	Кадастровый номер или иной государственный учетный номер (инвентарный) объекта недвижимости, расположенного на земельном участке	-
8.	Вид (виды) разрешенного использования	-
8.1.	Дополнительные сведения об использовании земельного участка	-
9.	Сведения о земельных участках (землях общего пользования, территории общего пользования), посредством которых обеспечивается доступ	Земли общего пользования
10.	Иные сведения	границы ЗУ установлены по фактическому использованию

**4. Пояснения к сведениям об уточняемом земельном участке с кадастровым номером 24:50:0300170:15 :**

1.	-
----	---

## Сведения об уточняемых земельных участках, необходимые для исправления реестровых ошибок в сведениях о местоположении их границ

### 1. Сведения о характерных точках границ уточняемого земельного участка с кадастровым номером 24:50:0300170:16 :

Система координат МСК-167 (24)					Зона № 4		
Обозначение характерных точек границ	Координаты, м				Метод определения координат	Формулы, примененные для расчета средней квадратической погрешности определения координат характерных точек границ (Mt), с подставленными значениями и итоговые (вычисленные) значения Mt, м	Описание закрепления точки
	содержатся в Едином государственном реестре недвижимости		определены в результате выполнения комплексных кадастровых работ				
	X	Y	X	Y			
1	2	3	4	5	6	7	8
9	632980.67	98730.07	632980.76	98730.23	Метод спутниковых геодезических измерений (определений)	$Mt = \sqrt{(m0^2 + m1^2)} = \sqrt{(0,10^2 + 0,10^2)} = 0.10$	-
10	632980.78	98733.55	632980.97	98733.40	Метод спутниковых геодезических измерений (определений)	$Mt = \sqrt{(m0^2 + m1^2)} = \sqrt{(0,10^2 + 0,10^2)} = 0.10$	-
11	632974.16	98733.75	632974.16	98733.60	Метод спутниковых геодезических измерений (определений)	$Mt = \sqrt{(m0^2 + m1^2)} = \sqrt{(0,10^2 + 0,10^2)} = 0.10$	-
12	632974.08	98730.27	632974.08	98730.32	Метод спутниковых геодезических измерений (определений)	$Mt = \sqrt{(m0^2 + m1^2)} = \sqrt{(0,10^2 + 0,10^2)} = 0.10$	-
9	632980.67	98730.07	632980.76	98730.23	Метод спутниковых геодезических измерений (определений)	$Mt = \sqrt{(m0^2 + m1^2)} = \sqrt{(0,10^2 + 0,10^2)} = 0.10$	-

### 2. Сведения о частях границ уточняемого земельного участка с кадастровым номером 24:50:0300170:16 :

Обозначение части границ		Горизонтальное проложение (S), м	Описание прохождения части границ	Сведения о согласовании местоположения границ (согласовано/спорное)
от т.	до т.			
1	2	3	4	5
9	10	3.18	-	-
10	11	6.81	-	-
11	12	3.28	-	-
12	9	6.68	-	-

<b>3. Сведения о характеристиках уточняемого земельного участка с кадастровым номером 24:50:0300170:16 :</b>		
<b>№ п/п</b>	<b>Наименование характеристики</b>	<b>Значение характеристики</b>
<b>1</b>	<b>2</b>	<b>3</b>
1.	Сведения об адресе земельного участка	Российская Федерация, 660049, Красноярский край, г.о город Красноярск, город Красноярск, улица Брянская, земельный участок 16а/16к f6f64831-8c58-4b77-a7fd-c8323bcfe2e3
1.1.	Сведения об ином месте нахождения земельного участка, не являющегося объектом адресации, в структурированном виде	-
1.2.	Дополнительные сведения о месте нахождения земельного участка	-
2.	Площадь земельного участка ± величина погрешности определения (вычисления) площади ( $P \pm \Delta P$ ), м <sup>2</sup>	22 ± 2
3.	Формула, примененная для расчета предельной допустимой погрешности определения площади земельного участка, с подставленными значениями и итоговые (вычисленные) значения ( $\Delta P$ ), м <sup>2</sup>	$\Delta P = 3.5 * M_t * \sqrt{P} = 3.5 * 0,1 * \sqrt{22} = 2$
4.	Площадь земельного участка согласно сведениям Единого государственного реестра недвижимости (Ркад), м <sup>2</sup>	23
5.	Оценка расхождения Р и Ркад (Р - Ркад), м <sup>2</sup>	1
6.	Предельные минимальный и максимальный размеры земельного участка (Рмин и Рмакс), м <sup>2</sup>	- -
7.	Кадастровый номер или иной государственный учетный номер (инвентарный) объекта недвижимости, расположенного на земельном участке	-
8.	Вид (виды) разрешенного использования	-
8.1.	Дополнительные сведения об использовании земельного участка	-
9.	Сведения о земельных участках (землях общего пользования, территории общего пользования), посредством которых обеспечивается доступ	Земли общего пользования
10.	Иные сведения	границы ЗУ установлены по фактическому использованию
<b>4. Пояснения к сведениям об уточняемом земельном участке с кадастровым номером 24:50:0300170:16 :</b>		
1.	-	

## Сведения об уточняемых земельных участках, необходимые для исправления реестровых ошибок в сведениях о местоположении их границ

**1. Сведения о характерных точках границ уточняемого земельного участка с кадастровым номером 24:50:0300170:19 :**

Система координат МСК-167 (24)					Зона № 4		
Обозначение характерных точек границ	Координаты, м				Метод определения координат	Формулы, примененные для расчета средней квадратической погрешности определения координат характерных точек границ (Mt), с подставленными в такие формулы значениями и итоговые (вычисленные) значения Mt, м	Описание закрепления точки
	содержатся в Едином государственном реестре недвижимости		определены в результате выполнения комплексных кадастровых работ				
	X	Y	X	Y			
1	2	3	4	5	6	7	8
13	632909.92	98537.44	632910.35	98538.51	Метод спутниковых геодезических измерений (определений)	$Mt = \sqrt{(m_0^2 + m_1^2)} = \sqrt{(0,10^2 + 0,10^2)} = 0.10$	-
14	632915.82	98542.74	632916.49	98542.56	Метод спутниковых геодезических измерений (определений)	$Mt = \sqrt{(m_0^2 + m_1^2)} = \sqrt{(0,10^2 + 0,10^2)} = 0.10$	-
15	632919.52	98542.74	632920.19	98542.56	Метод спутниковых геодезических измерений (определений)	$Mt = \sqrt{(m_0^2 + m_1^2)} = \sqrt{(0,10^2 + 0,10^2)} = 0.10$	-
16	632919.52	98552.54	632920.19	98552.00	Метод спутниковых геодезических измерений (определений)	$Mt = \sqrt{(m_0^2 + m_1^2)} = \sqrt{(0,10^2 + 0,10^2)} = 0.10$	-
17	632915.82	98552.54	632916.49	98552.00	Метод спутниковых геодезических измерений (определений)	$Mt = \sqrt{(m_0^2 + m_1^2)} = \sqrt{(0,10^2 + 0,10^2)} = 0.10$	-
18	632935.22	98565.34	632934.99	98564.79	Метод спутниковых геодезических измерений (определений)	$Mt = \sqrt{(m_0^2 + m_1^2)} = \sqrt{(0,10^2 + 0,10^2)} = 0.10$	-
19	632935.22	98589.84	632936.05	98589.59	Метод спутниковых геодезических измерений (определений)	$Mt = \sqrt{(m_0^2 + m_1^2)} = \sqrt{(0,10^2 + 0,10^2)} = 0.10$	-
20	632943.02	98595.14	632943.79	98595.30	Метод спутниковых геодезических измерений (определений)	$Mt = \sqrt{(m_0^2 + m_1^2)} = \sqrt{(0,10^2 + 0,10^2)} = 0.10$	-
21	632943.02	98614.84	632943.02	98614.84	Метод спутниковых геодезических измерений (определений)	$Mt = \sqrt{(m_0^2 + m_1^2)} = \sqrt{(0,10^2 + 0,10^2)} = 0.10$	-

**1. Сведения о характерных точках границ уточняемого земельного участка с кадастровым номером 24:50:0300170:19 :**

Система координат МСК-167 (24)					Зона № 4		
Обозначение характерных точек границ	Координаты, м				Метод определения координат	Формулы, примененные для расчета средней квадратической погрешности определения координат характерных точек границ (Mt), с подставленными в такие формулы значениями и итоговые (вычисленные) значения Mt, м	Описание закрепления точки
	содержатся в Едином государственном реестре недвижимости		определены в результате выполнения комплексных кадастровых работ				
	X	Y	X	Y			
1	2	3	4	5	6	7	8
22	632935.52	98616.84	632935.52	98616.84	Метод спутниковых геодезических измерений (определений)	$Mt = \sqrt{(m_0^2 + m_1^2)} = \sqrt{(0,10^2 + 0,10^2)} = 0.10$	-
23	632917.42	98618.64	632917.89	98618.36	Метод спутниковых геодезических измерений (определений)	$Mt = \sqrt{(m_0^2 + m_1^2)} = \sqrt{(0,10^2 + 0,10^2)} = 0.10$	-
24	632915.72	98617.49	632916.05	98617.36	Метод спутниковых геодезических измерений (определений)	$Mt = \sqrt{(m_0^2 + m_1^2)} = \sqrt{(0,10^2 + 0,10^2)} = 0.10$	-
25	632908.62	98601.24	632909.38	98601.05	Метод спутниковых геодезических измерений (определений)	$Mt = \sqrt{(m_0^2 + m_1^2)} = \sqrt{(0,10^2 + 0,10^2)} = 0.10$	-
26	632908.97	98570.14	632909.16	98570.41	Метод спутниковых геодезических измерений (определений)	$Mt = \sqrt{(m_0^2 + m_1^2)} = \sqrt{(0,10^2 + 0,10^2)} = 0.10$	-
13	632909.92	98537.44	632910.35	98538.51	Метод спутниковых геодезических измерений (определений)	$Mt = \sqrt{(m_0^2 + m_1^2)} = \sqrt{(0,10^2 + 0,10^2)} = 0.10$	-

**2. Сведения о частях границ уточняемого земельного участка с кадастровым номером 24:50:0300170:19 :**

Обозначение части границ		Горизонтальное проложение (S), м	Описание прохождения части границ	Сведения о согласовании местоположения границ (согласовано/спорное)
от т.	до т.			
1	2	3	4	5
13	14	7.36	-	-
14	15	3.70	-	-
15	16	9.44	-	-
16	17	3.70	-	-
17	18	22.49	-	-
18	19	24.82	-	-
19	20	9.62	-	-
20	21	19.56	-	-

<b>2. Сведения о частях границ уточняемого земельного участка с кадастровым номером 24:50:0300170:19 :</b>				
Обозначение части границ		Горизонтальное проложение (S), м	Описание прохождения части границ	Сведения о согласовании местоположения границ (согласовано/спорное)
от т.	до т.			
1	2	3	4	5
21	22	7.76	-	-
22	23	17.70	-	-
23	24	2.09	-	-
24	25	17.62	-	-
25	26	30.64	-	-
26	13	31.92	-	-
<b>3. Сведения о характеристиках уточняемого земельного участка с кадастровым номером 24:50:0300170:19 :</b>				
№ п/п	Наименование характеристики		Значение характеристики	
1	2		3	
1.	Сведения об адресе земельного участка		Российская Федерация, 660049, Красноярский край, г.о город Красноярск, город Красноярск, улица Брянская, земельный участок 30 9c30f742-4d74-4410-8b1e-622c8a581a0d	
1.1.	Сведения об ином месте нахождения земельного участка, не являющегося объектом адресации, в структурированном виде		-	
1.2.	Дополнительные сведения о месте нахождения земельного участка		-	
2.	Площадь земельного участка ± величина погрешности определения (вычисления) площади (P ± ΔP), м2		1831 ± 15	
3.	Формула, примененная для расчета предельной допустимой погрешности определения площади земельного участка, с подставленными значениями и итоговые (вычисленные) значения (ΔP), м2		$\Delta P = 3.5 * M_t * \sqrt{P} = 3.5 * 0,1 * \sqrt{1831} = 15$	
4.	Площадь земельного участка согласно сведениям Единого государственного реестра недвижимости (P <sub>кад</sub> ), м2		1831	
5.	Оценка расхождения P и P <sub>кад</sub> (P - P <sub>кад</sub> ), м2		-	
6.	Предельные минимальный и максимальный размеры земельного участка (P <sub>мин</sub> и P <sub>макс</sub> ), м2		-	
7.	Кадастровый номер или иной государственный учетный номер (инвентарный) объекта недвижимости, расположенного на земельном участке		24:50:0000000:177065 24:50:0000000:175778 24:50:0000000:153194	
8.	Вид (виды) разрешенного использования		-	
8.1.	Дополнительные сведения об использовании земельного участка		-	
9.	Сведения о земельных участках (землях общего пользования, территории общего пользования), посредством которых обеспечивается доступ		Земли общего пользования	
10.	Иные сведения		границы ЗУ установлены по фактическому использованию	
<b>4. Пояснения к сведениям об уточняемом земельном участке с кадастровым номером 24:50:0300170:19 :</b>				
1.	-			

## Сведения об уточняемых земельных участках, необходимые для исправления реестровых ошибок в сведениях о местоположении их границ

**1. Сведения о характерных точках границ уточняемого земельного участка с кадастровым номером 24:50:0300170:30 :**

Система координат МСК-167 (24)					Зона № 4		
Обозначение характерных точек границ	Координаты, м				Метод определения координат	Формулы, примененные для расчета средней квадратической погрешности определения координат характерных точек границ (Mt), с подставленными в такие формулы значениями и итоговые (вычисленные) значения Mt, м	Описание закрепления точки
	содержатся в Едином государственном реестре недвижимости		определены в результате выполнения комплексных кадастровых работ				
	X	Y	X	Y			
1	2	3	4	5	6	7	8
27	632974.31	98777.31	632971.62	98775.33	Метод спутниковых геодезических измерений (определений)	$Mt = \sqrt{(m_0^2 + m_1^2)} = \sqrt{(0,10^2 + 0,10^2)} = 0.10$	-
28	632974.03	98778.62	632974.28	98776.30	Метод спутниковых геодезических измерений (определений)	$Mt = \sqrt{(m_0^2 + m_1^2)} = \sqrt{(0,10^2 + 0,10^2)} = 0.10$	-
н166У	-	-	632973.49	98779.37	Метод спутниковых геодезических измерений (определений)	$Mt = \sqrt{(m_0^2 + m_1^2)} = \sqrt{(0,10^2 + 0,10^2)} = 0.10$	-
29	632972.59	98785.43	632971.98	98785.22	Метод спутниковых геодезических измерений (определений)	$Mt = \sqrt{(m_0^2 + m_1^2)} = \sqrt{(0,10^2 + 0,10^2)} = 0.10$	-
30	632972.43	98797.88	632972.16	98797.90	Метод спутниковых геодезических измерений (определений)	$Mt = \sqrt{(m_0^2 + m_1^2)} = \sqrt{(0,10^2 + 0,10^2)} = 0.10$	-
31	632971.90	98810.21	632971.92	98809.65	Метод спутниковых геодезических измерений (определений)	$Mt = \sqrt{(m_0^2 + m_1^2)} = \sqrt{(0,10^2 + 0,10^2)} = 0.10$	-
н376У	-	-	632957.63	98810.42	Метод спутниковых геодезических измерений (определений)	$Mt = \sqrt{(m_0^2 + m_1^2)} = \sqrt{(0,10^2 + 0,10^2)} = 0.10$	-
32	632955.10	98810.46	-	-	Метод спутниковых геодезических измерений (определений)	$Mt = \sqrt{(m_0^2 + m_1^2)} = \sqrt{(0,10^2 + 0,10^2)} = 0.10$	Временный межевой знак
33	632951.91	98810.51	632951.91	98810.51	Метод спутниковых геодезических измерений (определений)	$Mt = \sqrt{(m_0^2 + m_1^2)} = \sqrt{(0,10^2 + 0,10^2)} = 0.10$	-

**1. Сведения о характерных точках границ уточняемого земельного участка с кадастровым номером 24:50:0300170:30 :**

Система координат МСК-167 (24)						Зона № 4	
Обозначение характерных точек границ	Координаты, м				Метод определения координат	Формулы, примененные для расчета средней квадратической погрешности определения координат характерных точек границ (Mt), с подставленными в такие формулы значениями и итоговые (вычисленные) значения Mt, м	Описание закрепления точки
	содержатся в Едином государственном реестре недвижимости		определены в результате выполнения комплексных кадастровых работ				
	X	Y	X	Y			
1	2	3	4	5	6	7	8
34	632951.98	98803.80	632951.98	98803.80	Метод спутниковых геодезических измерений (определений)	$Mt = \sqrt{(m_0^2 + m_1^2)} = \sqrt{(0,10^2 + 0,10^2)} = 0.10$	-
35	632952.05	98797.18	632952.05	98797.18	Метод спутниковых геодезических измерений (определений)	$Mt = \sqrt{(m_0^2 + m_1^2)} = \sqrt{(0,10^2 + 0,10^2)} = 0.10$	-
н377У	-	-	632952.57	98787.56	Метод спутниковых геодезических измерений (определений)	$Mt = \sqrt{(m_0^2 + m_1^2)} = \sqrt{(0,10^2 + 0,10^2)} = 0.10$	-
36	632953.02	98779.39	632953.02	98779.39	Метод спутниковых геодезических измерений (определений)	$Mt = \sqrt{(m_0^2 + m_1^2)} = \sqrt{(0,10^2 + 0,10^2)} = 0.10$	-
37	632953.76	98771.34	632953.74	98771.58	Метод спутниковых геодезических измерений (определений)	$Mt = \sqrt{(m_0^2 + m_1^2)} = \sqrt{(0,10^2 + 0,10^2)} = 0.10$	-
н378У	-	-	632953.79	98770.68	Метод спутниковых геодезических измерений (определений)	0.1	-
н379У	-	-	632967.09	98773.60	Метод спутниковых геодезических измерений (определений)	$Mt = \sqrt{(m_0^2 + m_1^2)} = \sqrt{(0,10^2 + 0,10^2)} = 0.10$	-
38	632967.06	98774.50	632967.06	98774.50	Метод спутниковых геодезических измерений (определений)	$Mt = \sqrt{(m_0^2 + m_1^2)} = \sqrt{(0,10^2 + 0,10^2)} = 0.10$	-
27	632974.31	98777.31	632971.62	98775.33	Метод спутниковых геодезических измерений (определений)	$Mt = \sqrt{(m_0^2 + m_1^2)} = \sqrt{(0,10^2 + 0,10^2)} = 0.10$	-

<b>2. Сведения о частях границ уточняемого земельного участка с кадастровым номером 24:50:0300170:30 :</b>				
Обозначение части границ		Горизонтальное проложение (S), м	Описание прохождения части границ	Сведения о согласовании местоположения границ (согласовано/спорное)
от т.	до т.			
1	2	3	4	5
27	28	2.83	-	-
28	н166У	3.17	-	-
н166У	29	6.04	-	-
29	30	12.68	-	-
30	31	11.75	-	-
31	н376У	14.31	-	-
н376У	33	5.72	-	-
33	34	6.71	-	-
34	35	6.62	-	-
35	н377У	9.63	-	-
н377У	36	8.18	-	-
36	37	7.84	-	-
37	н378У	0.90	-	-
н378У	н379У	13.62	-	-
н379У	38	0.90	-	-
38	27	4.63	-	-
<b>3. Сведения о характеристиках уточняемого земельного участка с кадастровым номером 24:50:0300170:30 :</b>				
№ п/п	Наименование характеристики	Значение характеристики		
1	2	3		
1.	Сведения об адресе земельного участка	Российская Федерация, 660043, Красноярский край, г.о город Красноярск, город Красноярск, улица Писарева, земельный участок 3 ac677cc0-91d4-420a-bfee-b5094f5efa80		
1.1.	Сведения об ином месте нахождения земельного участка, не являющегося объектом адресации, в структурированном виде	-		
1.2.	Дополнительные сведения о месте нахождения земельного участка	-		
2.	Площадь земельного участка ± величина погрешности определения (вычисления) площади (P ± ΔP), м2	740 ± 10		
3.	Формула, примененная для расчета предельной допустимой погрешности определения площади земельного участка, с подставленными значениями и итоговые (вычисленные) значения (ΔP), м2	$\Delta P = 3.5 * M_t * \sqrt{P} = 3.5 * 0,1 * \sqrt{740} = 10$		
4.	Площадь земельного участка согласно сведениям Единого государственного реестра недвижимости (Ркад), м2	740		
5.	Оценка расхождения P и Ркад (P - Ркад), м2	-		
6.	Предельные минимальный и максимальный размеры земельного участка (Рмин и Рмакс), м2	-		
7.	Кадастровый номер или иной государственный учетный номер (инвентарный) объекта недвижимости, расположенного на земельном участке	24:50:0300170:82 24:50:0300170:247		

**3. Сведения о характеристиках уточняемого земельного участка с кадастровым номером 24:50:0300170:30 :**

№ п/п	Наименование характеристики	Значение характеристики
1	2	3
8.	Вид (виды) разрешенного использования	-
8.1.	Дополнительные сведения об использовании земельного участка	-
9.	Сведения о земельных участках (землях общего пользования, территории общего пользования), посредством которых обеспечивается доступ	Земли общего пользования
10.	Иные сведения	границы ЗУ установлены по фактическому использованию

**4. Пояснения к сведениям об уточняемом земельном участке с кадастровым номером 24:50:0300170:30 :**

1. -

## Сведения об уточняемых земельных участках, необходимые для исправления реестровых ошибок в сведениях о местоположении их границ

### 1. Сведения о характерных точках границ уточняемого земельного участка с кадастровым номером 24:50:0300170:31 :

Система координат МСК-167 (24)					Зона № 4		
Обозначение характерных точек границ	Координаты, м				Метод определения координат	Формулы, примененные для расчета средней квадратической погрешности определения координат характерных точек границ (Mt), с подставленными значениями и итоговые (вычисленные) значения Mt, м	Описание закрепления точки
	содержатся в Едином государственном реестре недвижимости		определены в результате выполнения комплексных кадастровых работ				
	X	Y	X	Y			
1	2	3	4	5	6	7	8
39	632966.33	98681.10	632966.35	98681.18	Метод спутниковых геодезических измерений (определений)	$Mt = \sqrt{(m0^2 + m1^2)} = \sqrt{(0,10^2 + 0,10^2)} = 0.10$	-
40	632966.20	98677.78	632966.26	98677.80	Метод спутниковых геодезических измерений (определений)	$Mt = \sqrt{(m0^2 + m1^2)} = \sqrt{(0,10^2 + 0,10^2)} = 0.10$	-
41	632972.49	98677.53	632972.49	98677.53	Метод спутниковых геодезических измерений (определений)	$Mt = \sqrt{(m0^2 + m1^2)} = \sqrt{(0,10^2 + 0,10^2)} = 0.10$	-
42	632972.63	98680.85	632972.63	98680.85	Метод спутниковых геодезических измерений (определений)	$Mt = \sqrt{(m0^2 + m1^2)} = \sqrt{(0,10^2 + 0,10^2)} = 0.10$	-
39	632966.33	98681.10	632966.35	98681.18	Метод спутниковых геодезических измерений (определений)	$Mt = \sqrt{(m0^2 + m1^2)} = \sqrt{(0,10^2 + 0,10^2)} = 0.10$	-

### 2. Сведения о частях границ уточняемого земельного участка с кадастровым номером 24:50:0300170:31 :

Обозначение части границ		Горизонтальное проложение (S), м	Описание прохождения части границ	Сведения о согласовании местоположения границ (согласовано/спорное)
от т.	до т.			
1	2	3	4	5
39	40	3.38	-	-
40	41	6.24	-	-
41	42	3.32	-	-
42	39	6.29	-	-

<b>3. Сведения о характеристиках уточняемого земельного участка с кадастровым номером 24:50:0300170:31 :</b>		
<b>№ п/п</b>	<b>Наименование характеристики</b>	<b>Значение характеристики</b>
<b>1</b>	<b>2</b>	<b>3</b>
1.	Сведения об адресе земельного участка	Российская Федерация, 660049, Красноярский край, г.о город Красноярск, город Красноярск, улица Брянская, земельный участок 16а/4 74d2be94-09b7-46ae-8683-f634cce04b1b
1.1.	Сведения об ином месте нахождения земельного участка, не являющегося объектом адресации, в структурированном виде	-
1.2.	Дополнительные сведения о месте нахождения земельного участка	-
2.	Площадь земельного участка ± величина погрешности определения (вычисления) площади ( $P \pm \Delta P$ ), м <sup>2</sup>	21 ± 2
3.	Формула, примененная для расчета предельной допустимой погрешности определения площади земельного участка, с подставленными значениями и итоговые (вычисленные) значения ( $\Delta P$ ), м <sup>2</sup>	$\Delta P = 3.5 * M_t * \sqrt{P} = 3.5 * 0,1 * \sqrt{21} = 2$
4.	Площадь земельного участка согласно сведениям Единого государственного реестра недвижимости (Ркад), м <sup>2</sup>	21
5.	Оценка расхождения P и Ркад (P - Ркад), м <sup>2</sup>	-
6.	Предельные минимальный и максимальный размеры земельного участка (Рмин и Рмакс), м <sup>2</sup>	- -
7.	Кадастровый номер или иной государственный учетный номер (инвентарный) объекта недвижимости, расположенного на земельном участке	24:50:0300170:216 24:50:0000000:193290
8.	Вид (виды) разрешенного использования	-
8.1.	Дополнительные сведения об использовании земельного участка	-
9.	Сведения о земельных участках (землях общего пользования, территории общего пользования), посредством которых обеспечивается доступ	Земли общего пользования
10.	Иные сведения	границы ЗУ установлены по фактическому использованию
<b>4. Пояснения к сведениям об уточняемом земельном участке с кадастровым номером 24:50:0300170:31 :</b>		
1.	-	

**Сведения об уточняемых земельных участках, необходимые для исправления реестровых ошибок в сведениях о местоположении их границ**

**1. Сведения о характерных точках границ уточняемого земельного участка с кадастровым номером 24:50:0300170:34 :**

Система координат МСК-167 (24)					Зона № 4		
Обозначение характерных точек границ	Координаты, м				Метод определения координат	Формулы, примененные для расчета средней квадратической погрешности определения координат характерных точек границ (Mt), с подставленными значениями и итоговые (вычисленные) значения Mt, м	Описание закрепления точки
	содержатся в Едином государственном реестре недвижимости		определены в результате выполнения комплексных кадастровых работ				
	X	Y	X	Y			
1	2	3	4	5	6	7	8
43	632972.59	98677.59	632972.49	98677.53	Метод спутниковых геодезических измерений (определений)	$Mt = \sqrt{(m0^2 + m1^2)} = \sqrt{(0,10^2 + 0,10^2)} = 0.10$	-
н271У	-	-	632972.48	98677.45	Метод спутниковых геодезических измерений (определений)	0.1	-
44	632978.99	98677.50	632979.05	98677.29	Метод спутниковых геодезических измерений (определений)	$Mt = \sqrt{(m0^2 + m1^2)} = \sqrt{(0,10^2 + 0,10^2)} = 0.10$	-
45	632979.04	98681.00	632979.12	98680.73	Метод спутниковых геодезических измерений (определений)	$Mt = \sqrt{(m0^2 + m1^2)} = \sqrt{(0,10^2 + 0,10^2)} = 0.10$	-
46	632972.64	98681.09	632972.63	98680.85	Метод спутниковых геодезических измерений (определений)	$Mt = \sqrt{(m0^2 + m1^2)} = \sqrt{(0,10^2 + 0,10^2)} = 0.10$	-
47	632972.64	98680.82	-	-	-	0.1	Временный межевой знак
43	632972.59	98677.59	632972.49	98677.53	Метод спутниковых геодезических измерений (определений)	$Mt = \sqrt{(m0^2 + m1^2)} = \sqrt{(0,10^2 + 0,10^2)} = 0.10$	-

**2. Сведения о частях границ уточняемого земельного участка с кадастровым номером 24:50:0300170:34 :**

Обозначение части границ		Горизонтальное проложение (S), м	Описание прохождения части границ	Сведения о согласовании местоположения границ (согласовано/спорное)
от т.	до т.			
1	2	3	4	5
43	н271У	0.08	-	-
н271У	44	6.57	-	-
44	45	3.44	-	-

<b>2. Сведения о частях границ уточняемого земельного участка с кадастровым номером 24:50:0300170:34 :</b>				
Обозначение части границ		Горизонтальное проложение (S), м	Описание прохождения части границ	Сведения о согласовании местоположения границ (согласовано/спорное)
от т.	до т.			
1	2	3	4	5
45	46	6.49	-	-
46	43	3.32	-	-
<b>3. Сведения о характеристиках уточняемого земельного участка с кадастровым номером 24:50:0300170:34 :</b>				
№ п/п	Наименование характеристики		Значение характеристики	
1	2		3	
1.	Сведения об адресе земельного участка		Российская Федерация, 660049, Красноярский край, г.о город Красноярск, город Красноярск, улица Брянская, земельный участок 16а/107 219а303f-22cb-46ed-b93b-96e60816fb69	
1.1.	Сведения об ином месте нахождения земельного участка, не являющегося объектом адресации, в структурированном виде		-	
1.2.	Дополнительные сведения о месте нахождения земельного участка		-	
2.	Площадь земельного участка ± величина погрешности определения (вычисления) площади ( $P \pm \Delta P$ ), м <sup>2</sup>		22 ± 2	
3.	Формула, примененная для расчета предельной допустимой погрешности определения площади земельного участка, с подставленными значениями и итоговые (вычисленные) значения ( $\Delta P$ ), м <sup>2</sup>		$\Delta P = 3.5 * M_t * \sqrt{P} = 3.5 * 0,1 * \sqrt{22} = 2$	
4.	Площадь земельного участка согласно сведениям Единого государственного реестра недвижимости (Ркад), м <sup>2</sup>		22	
5.	Оценка расхождения Р и Ркад ( $P - P_{кад}$ ), м <sup>2</sup>		-	
6.	Предельные минимальный и максимальный размеры земельного участка (Рмин и Рмакс), м <sup>2</sup>		- -	
7.	Кадастровый номер или иной государственный учетный номер (инвентарный) объекта недвижимости, расположенного на земельном участке		24:50:0000000:193290	
8.	Вид (виды) разрешенного использования		-	
8.1.	Дополнительные сведения об использовании земельного участка		-	
9.	Сведения о земельных участках (землях общего пользования, территории общего пользования), посредством которых обеспечивается доступ		Земли общего пользования	
10.	Иные сведения		границы ЗУ установлены по фактическому использованию	
<b>4. Пояснения к сведениям об уточняемом земельном участке с кадастровым номером 24:50:0300170:34 :</b>				
1.	-			

**Сведения об уточняемых земельных участках, необходимые для исправления реестровых ошибок в сведениях о местоположении их границ**

**1. Сведения о характерных точках границ уточняемого земельного участка с кадастровым номером 24:50:0300170:48 :**

Система координат МСК-167 (24)					Зона № 4		
Обозначение характерных точек границ	Координаты, м				Метод определения координат	Формулы, примененные для расчета средней квадратической погрешности определения координат характерных точек границ (Mt), с подставленными значениями и итоговые (вычисленные) значения Mt, м	Описание закрепления точки
	содержатся в Едином государственном реестре недвижимости		определены в результате выполнения комплексных кадастровых работ				
	X	Y	X	Y			
1	2	3	4	5	6	7	8
48	632974.34	98743.29	632974.68	98743.25	Метод спутниковых геодезических измерений (определений)	$Mt = \sqrt{(m_0^2 + m_1^2)} = \sqrt{(0,10^2 + 0,10^2)} = 0.10$	-
н324У	-	-	632974.67	98743.74	Метод спутниковых геодезических измерений (определений)	$Mt = \sqrt{(m_0^2 + m_1^2)} = \sqrt{(0,10^2 + 0,10^2)} = 0.10$	-
6	632974.49	98746.21	632974.75	98746.37	Метод спутниковых геодезических измерений (определений)	$Mt = \sqrt{(m_0^2 + m_1^2)} = \sqrt{(0,10^2 + 0,10^2)} = 0.10$	-
49	632968.21	98746.52	632968.90	98746.67	Метод спутниковых геодезических измерений (определений)	$Mt = \sqrt{(m_0^2 + m_1^2)} = \sqrt{(0,10^2 + 0,10^2)} = 0.10$	-
50	632968.16	98743.53	632968.85	98743.46	Метод спутниковых геодезических измерений (определений)	$Mt = \sqrt{(m_0^2 + m_1^2)} = \sqrt{(0,10^2 + 0,10^2)} = 0.10$	-
48	632974.34	98743.29	632974.68	98743.25	Метод спутниковых геодезических измерений (определений)	$Mt = \sqrt{(m_0^2 + m_1^2)} = \sqrt{(0,10^2 + 0,10^2)} = 0.10$	-

**2. Сведения о частях границ уточняемого земельного участка с кадастровым номером 24:50:0300170:48 :**

Обозначение части границ		Горизонтальное проложение (S), м	Описание прохождения части границ	Сведения о согласовании местоположения границ (согласовано/спорное)
от т.	до т.			
1	2	3	4	5
48	н324У	0.49	-	-
н324У	6	2.63	-	-
6	49	5.86	-	-
49	50	3.21	-	-
50	48	5.83	-	-

<b>3. Сведения о характеристиках уточняемого земельного участка с кадастровым номером 24:50:0300170:48 :</b>		
<b>№ п/п</b>	<b>Наименование характеристики</b>	<b>Значение характеристики</b>
<b>1</b>	<b>2</b>	<b>3</b>
1.	Сведения об адресе земельного участка	Российская Федерация, 660049, Красноярский край, г.о город Красноярск, город Красноярск, улица Брянская, земельный участок 16а/24 5eb6860a-7879-4050-8c18-8c2e712dadbe
1.1.	Сведения об ином месте нахождения земельного участка, не являющегося объектом адресации, в структурированном виде	-
1.2.	Дополнительные сведения о месте нахождения земельного участка	-
2.	Площадь земельного участка ± величина погрешности определения (вычисления) площади ( $P \pm \Delta P$ ), м <sup>2</sup>	18 ± 1
3.	Формула, примененная для расчета предельной допустимой погрешности определения площади земельного участка, с подставленными значениями и итоговые (вычисленные) значения ( $\Delta P$ ), м <sup>2</sup>	$\Delta P = 3.5 * M_t * \sqrt{P} = 3.5 * 0,1 * \sqrt{18} = 1$
4.	Площадь земельного участка согласно сведениям Единого государственного реестра недвижимости (Ркад), м <sup>2</sup>	18
5.	Оценка расхождения P и Ркад (P - Ркад), м <sup>2</sup>	-
6.	Предельные минимальный и максимальный размеры земельного участка (Рмин и Рмакс), м <sup>2</sup>	- -
7.	Кадастровый номер или иной государственный учетный номер (инвентарный) объекта недвижимости, расположенного на земельном участке	-
8.	Вид (виды) разрешенного использования	-
8.1.	Дополнительные сведения об использовании земельного участка	-
9.	Сведения о земельных участках (землях общего пользования, территории общего пользования), посредством которых обеспечивается доступ	Земли общего пользования
10.	Иные сведения	границы ЗУ установлены по фактическому использованию
<b>4. Пояснения к сведениям об уточняемом земельном участке с кадастровым номером 24:50:0300170:48 :</b>		
1.	-	

## Сведения об уточняемых земельных участках, необходимые для исправления реестровых ошибок в сведениях о местоположении их границ

### 1. Сведения о характерных точках границ уточняемого земельного участка с кадастровым номером 24:50:0300170:54 :

Система координат МСК-167 (24)					Зона № 4		
Обозначение характерных точек границ	Координаты, м				Метод определения координат	Формулы, примененные для расчета средней квадратической погрешности определения координат характерных точек границ (Mt), с подставленными в такие формулы значениями и итоговые (вычисленные) значения Mt, м	Описание закрепления точки
	содержатся в Едином государственном реестре недвижимости		определены в результате выполнения комплексных кадастровых работ				
	X	Y	X	Y			
1	2	3	4	5	6	7	8
51	633003.86	98689.51	633002.89	98689.53	Метод спутниковых геодезических измерений (определений)	$Mt = \sqrt{(m_0^2 + m_1^2)} = \sqrt{(0,10^2 + 0,10^2)} = 0,10$	-
52	633010.04	98689.20	633009.73	98689.20	Метод спутниковых геодезических измерений (определений)	$Mt = \sqrt{(m_0^2 + m_1^2)} = \sqrt{(0,10^2 + 0,10^2)} = 0,10$	-
53	633013.85	98689.01	633012.63	98689.07	Метод спутниковых геодезических измерений (определений)	$Mt = \sqrt{(m_0^2 + m_1^2)} = \sqrt{(0,10^2 + 0,10^2)} = 0,10$	-
54	633014.01	98692.24	633012.79	98692.30	Метод спутниковых геодезических измерений (определений)	$Mt = \sqrt{(m_0^2 + m_1^2)} = \sqrt{(0,10^2 + 0,10^2)} = 0,10$	-
55	633010.19	98692.43	633009.93	98692.55	Метод спутниковых геодезических измерений (определений)	$Mt = \sqrt{(m_0^2 + m_1^2)} = \sqrt{(0,10^2 + 0,10^2)} = 0,10$	-
56	633004.02	98692.74	633003.02	98692.85	Метод спутниковых геодезических измерений (определений)	$Mt = \sqrt{(m_0^2 + m_1^2)} = \sqrt{(0,10^2 + 0,10^2)} = 0,10$	-
51	633003.86	98689.51	633002.89	98689.53	Метод спутниковых геодезических измерений (определений)	$Mt = \sqrt{(m_0^2 + m_1^2)} = \sqrt{(0,10^2 + 0,10^2)} = 0,10$	-

### 2. Сведения о частях границ уточняемого земельного участка с кадастровым номером 24:50:0300170:54 :

Обозначение части границ		Горизонтальное проложение (S), м	Описание прохождения части границ	Сведения о согласовании местоположения границ (согласовано/спорное)
от т.	до т.			
1	2	3	4	5
51	52	6.85	-	-
52	53	2.90	-	-

<b>2. Сведения о частях границ уточняемого земельного участка с кадастровым номером 24:50:0300170:54 :</b>				
Обозначение части границ		Горизонтальное проложение (S), м	Описание прохождения части границ	Сведения о согласовании местоположения границ (согласовано/спорное)
от т.	до т.			
1	2	3	4	5
53	54	3.23	-	-
54	55	2.87	-	-
55	56	6.92	-	-
56	51	3.32	-	-
<b>3. Сведения о характеристиках уточняемого земельного участка с кадастровым номером 24:50:0300170:54 :</b>				
№ п/п	Наименование характеристики		Значение характеристики	
1	2		3	
1.	Сведения об адресе земельного участка		Российская Федерация, 660049, Красноярский край, г.о город Красноярск, город Красноярск, улица Брянская, земельный участок 16а/91а ea4bd010-de5d-46e0-8891-c9a8d57aeb74	
1.1.	Сведения об ином месте нахождения земельного участка, не являющегося объектом адресации, в структурированном виде		-	
1.2.	Дополнительные сведения о месте нахождения земельного участка		-	
2.	Площадь земельного участка ± величина погрешности определения (вычисления) площади (P ± ΔP), м2		32 ± 2	
3.	Формула, примененная для расчета предельной допустимой погрешности определения площади земельного участка, с подставленными значениями и итоговые (вычисленные) значения (ΔP), м2		$\Delta P = 3.5 * M_t * \sqrt{P} = 3.5 * 0,1 * \sqrt{32} = 2$	
4.	Площадь земельного участка согласно сведениям Единого государственного реестра недвижимости (P <sub>кад</sub> ), м2		32	
5.	Оценка расхождения P и P <sub>кад</sub> (P - P <sub>кад</sub> ), м2		-	
6.	Предельные минимальный и максимальный размеры земельного участка (P <sub>мин</sub> и P <sub>макс</sub> ), м2		- -	
7.	Кадастровый номер или иной государственный учетный номер (инвентарный) объекта недвижимости, расположенного на земельном участке		-	
8.	Вид (виды) разрешенного использования		-	
8.1.	Дополнительные сведения об использовании земельного участка		-	
9.	Сведения о земельных участках (землях общего пользования, территории общего пользования), посредством которых обеспечивается доступ		Земли общего пользования	
10.	Иные сведения		границы ЗУ установлены по фактическому использованию	
<b>4. Пояснения к сведениям об уточняемом земельном участке с кадастровым номером 24:50:0300170:54 :</b>				
1.	-			

**Сведения об уточняемых земельных участках, необходимые для исправления реестровых ошибок в сведениях о местоположении их границ**

**1. Сведения о характерных точках границ уточняемого земельного участка с кадастровым номером 24:50:0300170:208 :**

Система координат МСК-167 (24)					Зона № 4		
Обозначение характерных точек границ	Координаты, м				Метод определения координат	Формулы, примененные для расчета средней квадратической погрешности определения координат характерных точек границ (Mt), с подставленными значениями и итоговые (вычисленные) значения Mt, м	Описание закрепления точки
	содержатся в Едином государственном реестре недвижимости		определены в результате выполнения комплексных кадастровых работ				
	X	Y	X	Y			
1	2	3	4	5	6	7	8
57	633024.31	98695.38	633024.22	98695.42	Метод спутниковых геодезических измерений (определений)	$Mt = \sqrt{(m_0^2 + m_1^2)} = \sqrt{(0,10^2 + 0,10^2)} = 0.10$	-
58	633024.41	98698.54	633024.28	98698.67	Метод спутниковых геодезических измерений (определений)	$Mt = \sqrt{(m_0^2 + m_1^2)} = \sqrt{(0,10^2 + 0,10^2)} = 0.10$	-
59	633018.16	98698.73	633017.96	98698.73	Метод спутниковых геодезических измерений (определений)	$Mt = \sqrt{(m_0^2 + m_1^2)} = \sqrt{(0,10^2 + 0,10^2)} = 0.10$	-
60	633018.04	98695.55	633017.84	98695.55	Метод спутниковых геодезических измерений (определений)	$Mt = \sqrt{(m_0^2 + m_1^2)} = \sqrt{(0,10^2 + 0,10^2)} = 0.10$	-
н332У	-	-	633018.39	98695.54	Метод спутниковых геодезических измерений (определений)	$Mt = \sqrt{(m_0^2 + m_1^2)} = \sqrt{(0,10^2 + 0,10^2)} = 0.10$	-
57	633024.31	98695.38	633024.22	98695.42	Метод спутниковых геодезических измерений (определений)	$Mt = \sqrt{(m_0^2 + m_1^2)} = \sqrt{(0,10^2 + 0,10^2)} = 0.10$	-

**2. Сведения о частях границ уточняемого земельного участка с кадастровым номером 24:50:0300170:208 :**

Обозначение части границ		Горизонтальное проложение (S), м	Описание прохождения части границ	Сведения о согласовании местоположения границ (согласовано/спорное)
от т.	до т.			
1	2	3	4	5
57	58	3.25	-	-
58	59	6.32	-	-
59	60	3.18	-	-
60	н332У	0.55	-	-
н332У	57	5.83	-	-

<b>3. Сведения о характеристиках уточняемого земельного участка с кадастровым номером 24:50:0300170:208 :</b>		
<b>№ п/п</b>	<b>Наименование характеристики</b>	<b>Значение характеристики</b>
<b>1</b>	<b>2</b>	<b>3</b>
1.	Сведения об адресе земельного участка	Российская Федерация, 660049, Красноярский край, г.о город Красноярск, город Красноярск, улица Брянская, земельный участок 16а/126 6dedea83-7f62-4768-a641-290081125f5f
1.1.	Сведения об ином месте нахождения земельного участка, не являющегося объектом адресации, в структурированном виде	-
1.2.	Дополнительные сведения о месте нахождения земельного участка	-
2.	Площадь земельного участка ± величина погрешности определения (вычисления) площади ( $P \pm \Delta P$ ), м <sup>2</sup>	$20 \pm 2$
3.	Формула, примененная для расчета предельной допустимой погрешности определения площади земельного участка, с подставленными значениями и итоговые (вычисленные) значения ( $\Delta P$ ), м <sup>2</sup>	$\Delta P = 3.5 * M_t * \sqrt{P} = 3.5 * 0,1 * \sqrt{20} = 2$
4.	Площадь земельного участка согласно сведениям Единого государственного реестра недвижимости (Ркад), м <sup>2</sup>	20
5.	Оценка расхождения P и Ркад ( $P - P_{кад}$ ), м <sup>2</sup>	-
6.	Предельные минимальный и максимальный размеры земельного участка (Pмин и Pмакс), м <sup>2</sup>	- -
7.	Кадастровый номер или иной государственный учетный номер (инвентарный) объекта недвижимости, расположенного на земельном участке	24:50:0300170:327
8.	Вид (виды) разрешенного использования	-
8.1.	Дополнительные сведения об использовании земельного участка	-
9.	Сведения о земельных участках (землях общего пользования, территории общего пользования), посредством которых обеспечивается доступ	Земли общего пользования
10.	Иные сведения	границы ЗУ установлены по фактическому использованию
<b>4. Пояснения к сведениям об уточняемом земельном участке с кадастровым номером 24:50:0300170:208 :</b>		
1.	-	

## Сведения об уточняемых земельных участках, необходимые для исправления реестровых ошибок в сведениях о местоположении их границ

**1. Сведения о характерных точках границ уточняемого земельного участка с кадастровым номером 24:50:0300170:214 :**

Система координат МСК-167 (24)					Зона № 4		
Обозначение характерных точек границ	Координаты, м				Метод определения координат	Формулы, примененные для расчета средней квадратической погрешности определения координат характерных точек границ (Mt), с подставленными в такие формулы значениями и итоговые (вычисленные) значения Mt, м	Описание закрепления точки
	содержатся в Едином государственном реестре недвижимости		определены в результате выполнения комплексных кадастровых работ				
	X	Y	X	Y			
1	2	3	4	5	6	7	8
61	633023.53	98799.60	633023.53	98799.60	Метод спутниковых геодезических измерений (определений)	$Mt = \sqrt{(m0^2 + m1^2)} = \sqrt{(0,10^2 + 0,10^2)} = 0.10$	-
62	633024.06	98803.77	633024.06	98803.77	Метод спутниковых геодезических измерений (определений)	$Mt = \sqrt{(m0^2 + m1^2)} = \sqrt{(0,10^2 + 0,10^2)} = 0.10$	-
63	633023.46	98813.56	633023.46	98813.55	Метод спутниковых геодезических измерений (определений)	$Mt = \sqrt{(m0^2 + m1^2)} = \sqrt{(0,10^2 + 0,10^2)} = 0.10$	-
64	633023.28	98813.55	633023.28	98813.55	Метод спутниковых геодезических измерений (определений)	$Mt = \sqrt{(m0^2 + m1^2)} = \sqrt{(0,10^2 + 0,10^2)} = 0.10$	-
65	633020.03	98812.61	633020.03	98812.61	Метод спутниковых геодезических измерений (определений)	$Mt = \sqrt{(m0^2 + m1^2)} = \sqrt{(0,10^2 + 0,10^2)} = 0.10$	-
66	633020.06	98811.90	633020.06	98811.90	Метод спутниковых геодезических измерений (определений)	$Mt = \sqrt{(m0^2 + m1^2)} = \sqrt{(0,10^2 + 0,10^2)} = 0.10$	-
67	633017.20	98811.79	633017.20	98811.79	Метод спутниковых геодезических измерений (определений)	$Mt = \sqrt{(m0^2 + m1^2)} = \sqrt{(0,10^2 + 0,10^2)} = 0.10$	-
68	633016.73	98811.65	633016.73	98811.65	Метод спутниковых геодезических измерений (определений)	$Mt = \sqrt{(m0^2 + m1^2)} = \sqrt{(0,10^2 + 0,10^2)} = 0.10$	-
69	633016.57	98811.61	633016.57	98811.61	Метод спутниковых геодезических измерений (определений)	$Mt = \sqrt{(m0^2 + m1^2)} = \sqrt{(0,10^2 + 0,10^2)} = 0.10$	-

**1. Сведения о характерных точках границ уточняемого земельного участка с кадастровым номером 24:50:0300170:214 :**

Система координат МСК-167 (24)						Зона № 4	
Обозначение характерных точек границ	Координаты, м				Метод определения координат	Формулы, примененные для расчета средней квадратической погрешности определения координат характерных точек границ (Mt), с подставленными в такие формулы значениями и итоговые (вычисленные) значения Mt, м	Описание закрепления точки
	содержатся в Едином государственном реестре недвижимости		определены в результате выполнения комплексных кадастровых работ				
	X	Y	X	Y			
1	2	3	4	5	6	7	8
70	633003.70	98809.35	633003.70	98809.35	Метод спутниковых геодезических измерений (определений)	$Mt = \sqrt{(m_0^2 + m_1^2)} = \sqrt{(0,10^2 + 0,10^2)} = 0.10$	-
71	632995.04	98809.58	632995.04	98809.58	Метод спутниковых геодезических измерений (определений)	$Mt = \sqrt{(m_0^2 + m_1^2)} = \sqrt{(0,10^2 + 0,10^2)} = 0.10$	-
72	632990.98	98809.69	632990.87	98809.69	Метод спутниковых геодезических измерений (определений)	$Mt = \sqrt{(m_0^2 + m_1^2)} = \sqrt{(0,10^2 + 0,10^2)} = 0.10$	-
73	632991.31	98803.15	-	-	-	-	-
74	632991.43	98800.69	632991.06	98797.25	Метод спутниковых геодезических измерений (определений)	$Mt = \sqrt{(m_0^2 + m_1^2)} = \sqrt{(0,10^2 + 0,10^2)} = 0.10$	-
75	632991.54	98797.67	-	-	-	-	-
76	632992.28	98784.66	-	-	-	-	-
77	632992.72	98781.36	632992.72	98781.36	Метод спутниковых геодезических измерений (определений)	$Mt = \sqrt{(m_0^2 + m_1^2)} = \sqrt{(0,10^2 + 0,10^2)} = 0.10$	-
78	632997.86	98781.76	632997.86	98781.76	Метод спутниковых геодезических измерений (определений)	$Mt = \sqrt{(m_0^2 + m_1^2)} = \sqrt{(0,10^2 + 0,10^2)} = 0.10$	-
79	633000.08	98782.16	633000.08	98782.16	Метод спутниковых геодезических измерений (определений)	$Mt = \sqrt{(m_0^2 + m_1^2)} = \sqrt{(0,10^2 + 0,10^2)} = 0.10$	-
80	633004.02	98783.08	633004.02	98783.08	Метод спутниковых геодезических измерений (определений)	$Mt = \sqrt{(m_0^2 + m_1^2)} = \sqrt{(0,10^2 + 0,10^2)} = 0.10$	-
81	633008.63	98784.27	633008.63	98784.27	Метод спутниковых геодезических измерений (определений)	$Mt = \sqrt{(m_0^2 + m_1^2)} = \sqrt{(0,10^2 + 0,10^2)} = 0.10$	-

**1. Сведения о характерных точках границ уточняемого земельного участка с кадастровым номером 24:50:0300170:214 :**

Система координат МСК-167 (24)						Зона № 4	
Обозначение характерных точек границ	Координаты, м				Метод определения координат	Формулы, примененные для расчета средней квадратической погрешности определения координат характерных точек границ (Mt), с подставленными в такие формулы значениями и итоговые (вычисленные) значения Mt, м	Описание закрепления точки
	содержатся в Едином государственном реестре недвижимости		определены в результате выполнения комплексных кадастровых работ				
	X	Y	X	Y			
1	2	3	4	5	6	7	8
82	633011.30	98784.89	633011.30	98784.89	Метод спутниковых геодезических измерений (определений)	$Mt = \sqrt{(m0^2 + m1^2)} = \sqrt{(0,10^2 + 0,10^2)} = 0.10$	-
н430У	-	-	633012.63	98786.04	Метод спутниковых геодезических измерений (определений)	$Mt = \sqrt{(m0^2 + m1^2)} = \sqrt{(0,10^2 + 0,10^2)} = 0.10$	-
н431У	-	-	633019.72	98794.04	Метод спутниковых геодезических измерений (определений)	$Mt = \sqrt{(m0^2 + m1^2)} = \sqrt{(0,10^2 + 0,10^2)} = 0.10$	-
61	633023.53	98799.60	633023.53	98799.60	Метод спутниковых геодезических измерений (определений)	$Mt = \sqrt{(m0^2 + m1^2)} = \sqrt{(0,10^2 + 0,10^2)} = 0.10$	-

**2. Сведения о частях границ уточняемого земельного участка с кадастровым номером 24:50:0300170:214 :**

Обозначение части границ		Горизонтальное положение (S), м	Описание прохождения части границ	Сведения о согласовании местоположения границ (согласовано/спорное)
от т.	до т.			
1	2	3	4	5
61	62	4.20	-	-
62	63	9.80	-	-
63	64	0.18	-	-
64	65	3.38	-	-
65	66	0.71	-	-
66	67	2.86	-	-
67	68	0.49	-	-
68	69	0.16	-	-
69	70	13.07	-	-
70	71	8.66	-	-
71	72	4.17	-	-
72	74	12.44	-	-
74	77	15.98	-	-
77	78	5.16	-	-
78	79	2.26	-	-

<b>2. Сведения о частях границ уточняемого земельного участка с кадастровым номером 24:50:0300170:214 :</b>				
Обозначение части границ		Горизонтальное проложение (S), м	Описание прохождения части границ	Сведения о согласовании местоположения границ (согласовано/спорное)
от т.	до т.			
1	2	3	4	5
79	80	4.05	-	-
80	81	4.76	-	-
81	82	2.74	-	-
82	н430У	1.76	-	-
н430У	н431У	10.69	-	-
н431У	61	6.74	-	-
<b>3. Сведения о характеристиках уточняемого земельного участка с кадастровым номером 24:50:0300170:214 :</b>				
№ п/п	Наименование характеристики		Значение характеристики	
1	2		3	
1.	Сведения об адресе земельного участка		Российская Федерация, 660043, Красноярский край, г.о город Красноярск, город Красноярск, улица Писарева, земельный участок 7 851db753-7ae0-4bf2-9077-0e40fe0f619b	
1.1.	Сведения об ином месте нахождения земельного участка, не являющегося объектом адресации, в структурированном виде		-	
1.2.	Дополнительные сведения о месте нахождения земельного участка		-	
2.	Площадь земельного участка ± величина погрешности определения (вычисления) площади (P ± ΔP), м2		786 ± 10	
3.	Формула, примененная для расчета предельной допустимой погрешности определения площади земельного участка, с подставленными значениями и итоговые (вычисленные) значения (ΔP), м2		$\Delta P = 3.5 * M_t * \sqrt{P} = 3.5 * 0,1 * \sqrt{786} = 10$	
4.	Площадь земельного участка согласно сведениям Единого государственного реестра недвижимости (P <sub>кад</sub> ), м2		772	
5.	Оценка расхождения P и P <sub>кад</sub> (P - P <sub>кад</sub> ), м2		14	
6.	Предельные минимальный и максимальный размеры земельного участка (P <sub>мин</sub> и P <sub>макс</sub> ), м2		-	
7.	Кадастровый номер или иной государственный учетный номер (инвентарный) объекта недвижимости, расположенного на земельном участке		24:50:0300170:68	
8.	Вид (виды) разрешенного использования		-	
8.1.	Дополнительные сведения об использовании земельного участка		-	
9.	Сведения о земельных участках (землях общего пользования, территории общего пользования), посредством которых обеспечивается доступ		Земли общего пользования	
10.	Иные сведения		границы ЗУ установлены по фактическому использованию	
<b>4. Пояснения к сведениям об уточняемом земельном участке с кадастровым номером 24:50:0300170:214 :</b>				
1.	-			

## Сведения об уточняемых земельных участках, необходимые для исправления реестровых ошибок в сведениях о местоположении их границ

### 1. Сведения о характерных точках границ уточняемого земельного участка с кадастровым номером 24:50:0300170:228 :

Система координат МСК-167 (24)					Зона № 4		
Обозначение характерных точек границ	Координаты, м				Метод определения координат	Формулы, примененные для расчета средней квадратической погрешности определения координат характерных точек границ (Mt), с подставленными в такие формулы значениями и итоговые (вычисленные) значения Mt, м	Описание закрепления точки
	содержатся в Едином государственном реестре недвижимости		определены в результате выполнения комплексных кадастровых работ				
	X	Y	X	Y			
1	2	3	4	5	6	7	8
83	632973.87	98717.38	632973.87	98717.10	Метод спутниковых геодезических измерений (определений)	$Mt = \sqrt{(m_0^2 + m_1^2)} = \sqrt{(0,10^2 + 0,10^2)} = 0,10$	-
н309У	-	-	632973.93	98720.55	Метод спутниковых геодезических измерений (определений)	$Mt = \sqrt{(m_0^2 + m_1^2)} = \sqrt{(0,10^2 + 0,10^2)} = 0,10$	-
84	632973.93	98721.07	632973.93	98720.81	Метод спутниковых геодезических измерений (определений)	$Mt = \sqrt{(m_0^2 + m_1^2)} = \sqrt{(0,10^2 + 0,10^2)} = 0,10$	-
н307У	-	-	632973.78	98720.81	Метод спутниковых геодезических измерений (определений)	$Mt = \sqrt{(m_0^2 + m_1^2)} = \sqrt{(0,10^2 + 0,10^2)} = 0,10$	-
85	632967.65	98721.13	632967.69	98720.86	Метод спутниковых геодезических измерений (определений)	$Mt = \sqrt{(m_0^2 + m_1^2)} = \sqrt{(0,10^2 + 0,10^2)} = 0,10$	-
86	632967.50	98717.56	632967.47	98717.28	Метод спутниковых геодезических измерений (определений)	$Mt = \sqrt{(m_0^2 + m_1^2)} = \sqrt{(0,10^2 + 0,10^2)} = 0,10$	-
83	632973.87	98717.38	632973.87	98717.10	Метод спутниковых геодезических измерений (определений)	$Mt = \sqrt{(m_0^2 + m_1^2)} = \sqrt{(0,10^2 + 0,10^2)} = 0,10$	-

### 2. Сведения о частях границ уточняемого земельного участка с кадастровым номером 24:50:0300170:228 :

Обозначение части границ		Горизонтальное проложение (S), м	Описание прохождения части границ	Сведения о согласовании местоположения границ (согласовано/спорное)
от т.	до т.			
1	2	3	4	5
83	н309У	3.45	-	-
н309У	84	0.26	-	-

**2. Сведения о частях границ уточняемого земельного участка с кадастровым номером 24:50:0300170:228 :**

Обозначение части границ		Горизонтальное проложение (S), м	Описание прохождения части границ	Сведения о согласовании местоположения границ (согласовано/спорное)
от т.	до т.			
1	2	3	4	5
84	н307У	0.15	-	-
н307У	85	6.09	-	-
85	86	3.59	-	-
86	83	6.40	-	-

**3. Сведения о характеристиках уточняемого земельного участка с кадастровым номером 24:50:0300170:228 :**

№ п/п	Наименование характеристики	Значение характеристики
1	2	3
1.	Сведения об адресе земельного участка	Российская Федерация, 660049, Красноярский край, г.о город Красноярск, город Красноярск, улица Брянская, земельный участок 16а/16 f57745ad-380f-4bfe-99c4-12e73c5a2518
1.1.	Сведения об ином месте нахождения земельного участка, не являющегося объектом адресации, в структурированном виде	-
1.2.	Дополнительные сведения о месте нахождения земельного участка	-
2.	Площадь земельного участка ± величина погрешности определения (вычисления) площади ( $P \pm \Delta P$ ), м <sup>2</sup>	23 ± 2
3.	Формула, примененная для расчета предельной допустимой погрешности определения площади земельного участка, с подставленными значениями и итоговые (вычисленные) значения ( $\Delta P$ ), м <sup>2</sup>	$\Delta P = 3.5 * M_t * \sqrt{P} = 3.5 * 0,1 * \sqrt{23} = 2$
4.	Площадь земельного участка согласно сведениям Единого государственного реестра недвижимости (Ркад), м <sup>2</sup>	23
5.	Оценка расхождения P и Ркад (P - Ркад), м <sup>2</sup>	-
6.	Предельные минимальный и максимальный размеры земельного участка (Рмин и Рмакс), м <sup>2</sup>	- -
7.	Кадастровый номер или иной государственный учетный номер (инвентарный) объекта недвижимости, расположенного на земельном участке	-
8.	Вид (виды) разрешенного использования	-
8.1.	Дополнительные сведения об использовании земельного участка	-
9.	Сведения о земельных участках (землях общего пользования, территории общего пользования), посредством которых обеспечивается доступ	Земли общего пользования
10.	Иные сведения	границы ЗУ установлены по фактическому использованию

**4. Пояснения к сведениям об уточняемом земельном участке с кадастровым номером 24:50:0300170:228 :**

1.	-
----	---

**Сведения об уточняемых земельных участках, необходимые для исправления реестровых ошибок в сведениях о местоположении их границ**

**1. Сведения о характерных точках границ уточняемого земельного участка с кадастровым номером 24:50:0300170:245 :**

Система координат МСК-167 (24)					Зона № 4		
Обозначение характерных точек границ	Координаты, м				Метод определения координат	Формулы, примененные для расчета средней квадратической погрешности определения координат характерных точек границ (Mt), с подставленными в такие формулы значениями и итоговые (вычисленные) значения Mt, м	Описание закрепления точки
	содержатся в Едином государственном реестре недвижимости		определены в результате выполнения комплексных кадастровых работ				
	X	Y	X	Y			
1	2	3	4	5	6	7	8
87	633033.29	98785.95	633034.08	98785.72	Метод спутниковых геодезических измерений (определений)	$Mt = \sqrt{(m0^2 + m1^2)} = \sqrt{(0,10^2 + 0,10^2)} = 0.10$	-
88	633034.44	98794.52	633034.04	98794.24	Метод спутниковых геодезических измерений (определений)	$Mt = \sqrt{(m0^2 + m1^2)} = \sqrt{(0,10^2 + 0,10^2)} = 0.10$	-
89	633028.75	98794.83	633028.79	98794.68	Метод спутниковых геодезических измерений (определений)	$Mt = \sqrt{(m0^2 + m1^2)} = \sqrt{(0,10^2 + 0,10^2)} = 0.10$	-
90	633027.18	98786.11	633026.53	98786.47	Метод спутниковых геодезических измерений (определений)	$Mt = \sqrt{(m0^2 + m1^2)} = \sqrt{(0,10^2 + 0,10^2)} = 0.10$	-
87	633033.29	98785.95	633034.08	98785.72	Метод спутниковых геодезических измерений (определений)	$Mt = \sqrt{(m0^2 + m1^2)} = \sqrt{(0,10^2 + 0,10^2)} = 0.10$	-

**2. Сведения о частях границ уточняемого земельного участка с кадастровым номером 24:50:0300170:245 :**

Обозначение части границ		Горизонтальное проложение (S), м	Описание прохождения части границ	Сведения о согласовании местоположения границ (согласовано/спорное)
от т.	до т.			
1	2	3	4	5
87	88	8.52	-	-
88	89	5.27	-	-
89	90	8.52	-	-
90	87	7.59	-	-

<b>3. Сведения о характеристиках уточняемого земельного участка с кадастровым номером 24:50:0300170:245 :</b>		
<b>№ п/п</b>	<b>Наименование характеристики</b>	<b>Значение характеристики</b>
<b>1</b>	<b>2</b>	<b>3</b>
1.	Сведения об адресе земельного участка	Российская Федерация, 660049, Красноярский край, г.о город Красноярск, город Красноярск, улица Брянская, земельный участок 16а/66а 87e78176-521a-43da-8f35-778e0e0dc5a1
1.1.	Сведения об ином месте нахождения земельного участка, не являющегося объектом адресации, в структурированном виде	-
1.2.	Дополнительные сведения о месте нахождения земельного участка	-
2.	Площадь земельного участка ± величина погрешности определения (вычисления) площади ( $P \pm \Delta P$ ), м <sup>2</sup>	54 ± 3
3.	Формула, примененная для расчета предельной допустимой погрешности определения площади земельного участка, с подставленными значениями и итоговые (вычисленные) значения ( $\Delta P$ ), м <sup>2</sup>	$\Delta P = 3.5 * M_t * \sqrt{P} = 3.5 * 0,1 * \sqrt{54} = 3$
4.	Площадь земельного участка согласно сведениям Единого государственного реестра недвижимости (Ркад), м <sup>2</sup>	51
5.	Оценка расхождения Р и Ркад (Р - Ркад), м <sup>2</sup>	3
6.	Предельные минимальный и максимальный размеры земельного участка (Рмин и Рмакс), м <sup>2</sup>	- -
7.	Кадастровый номер или иной государственный учетный номер (инвентарный) объекта недвижимости, расположенного на земельном участке	24:50:0300170:232 24:50:0300170:330
8.	Вид (виды) разрешенного использования	-
8.1.	Дополнительные сведения об использовании земельного участка	-
9.	Сведения о земельных участках (землях общего пользования, территории общего пользования), посредством которых обеспечивается доступ	Земли общего пользования
10.	Иные сведения	границы ЗУ установлены по фактическому использованию
<b>4. Пояснения к сведениям об уточняемом земельном участке с кадастровым номером 24:50:0300170:245 :</b>		
1.	-	

## Сведения об уточняемых земельных участках, необходимые для исправления реестровых ошибок в сведениях о местоположении их границ

### 1. Сведения о характерных точках границ уточняемого земельного участка с кадастровым номером 24:50:0300170:337 :

Система координат МСК-167 (24)					Зона № 4		
Обозначение характерных точек границ	Координаты, м				Метод определения координат	Формулы, примененные для расчета средней квадратической погрешности определения координат характерных точек границ (Mt), с подставленными значениями и итоговые (вычисленные) значения Mt, м	Описание закрепления точки
	содержатся в Едином государственном реестре недвижимости		определены в результате выполнения комплексных кадастровых работ				
	X	Y	X	Y			
1	2	3	4	5	6	7	8
91	632972.85	98688.04	632972.85	98687.95	Метод спутниковых геодезических измерений (определений)	$Mt = \sqrt{(m0^2 + m1^2)} = \sqrt{(0,10^2 + 0,10^2)} = 0.10$	-
н287У	-	-	632972.91	98690.65	Метод спутниковых геодезических измерений (определений)	$Mt = \sqrt{(m0^2 + m1^2)} = \sqrt{(0,10^2 + 0,10^2)} = 0.10$	-
92	632972.92	98691.24	632972.92	98691.11	Метод спутниковых геодезических измерений (определений)	$Mt = \sqrt{(m0^2 + m1^2)} = \sqrt{(0,10^2 + 0,10^2)} = 0.10$	-
93	632966.62	98691.38	632966.64	98691.22	Метод спутниковых геодезических измерений (определений)	$Mt = \sqrt{(m0^2 + m1^2)} = \sqrt{(0,10^2 + 0,10^2)} = 0.10$	-
94	632966.55	98688.18	632966.36	98688.08	Метод спутниковых геодезических измерений (определений)	$Mt = \sqrt{(m0^2 + m1^2)} = \sqrt{(0,10^2 + 0,10^2)} = 0.10$	-
91	632972.85	98688.04	632972.85	98687.95	Метод спутниковых геодезических измерений (определений)	$Mt = \sqrt{(m0^2 + m1^2)} = \sqrt{(0,10^2 + 0,10^2)} = 0.10$	-

### 2. Сведения о частях границ уточняемого земельного участка с кадастровым номером 24:50:0300170:337 :

Обозначение части границ		Горизонтальное проложение (S), м	Описание прохождения части границ	Сведения о согласовании местоположения границ (согласовано/спорное)
от т.	до т.			
1	2	3	4	5
91	н287У	2.70	-	-
н287У	92	0.46	-	-
92	93	6.28	-	-
93	94	3.15	-	-
94	91	6.49	-	-

<b>3. Сведения о характеристиках уточняемого земельного участка с кадастровым номером 24:50:0300170:337 :</b>		
<b>№ п/п</b>	<b>Наименование характеристики</b>	<b>Значение характеристики</b>
<b>1</b>	<b>2</b>	<b>3</b>
1.	Сведения об адресе земельного участка	Российская Федерация, 660049, Красноярский край, г.о город Красноярск, город Красноярск, улица Брянская, земельный участок 16а/7 7ba0c429-e3d1-47d5-a62e-e982c29c3be7
1.1.	Сведения об ином месте нахождения земельного участка, не являющегося объектом адресации, в структурированном виде	-
1.2.	Дополнительные сведения о месте нахождения земельного участка	-
2.	Площадь земельного участка ± величина погрешности определения (вычисления) площади ( $P \pm \Delta P$ ), м <sup>2</sup>	$20 \pm 2$
3.	Формула, примененная для расчета предельной допустимой погрешности определения площади земельного участка, с подставленными значениями и итоговые (вычисленные) значения ( $\Delta P$ ), м <sup>2</sup>	$\Delta P = 3.5 * M_t * \sqrt{P} = 3.5 * 0,1 * \sqrt{20} = 2$
4.	Площадь земельного участка согласно сведениям Единого государственного реестра недвижимости (Ркад), м <sup>2</sup>	20
5.	Оценка расхождения P и Ркад (P - Ркад), м <sup>2</sup>	-
6.	Предельные минимальный и максимальный размеры земельного участка (Рмин и Рмакс), м <sup>2</sup>	- -
7.	Кадастровый номер или иной государственный учетный номер (инвентарный) объекта недвижимости, расположенного на земельном участке	24:50:0000000:193290
8.	Вид (виды) разрешенного использования	-
8.1.	Дополнительные сведения об использовании земельного участка	-
9.	Сведения о земельных участках (землях общего пользования, территории общего пользования), посредством которых обеспечивается доступ	Земли общего пользования
10.	Иные сведения	границы ЗУ установлены по фактическому использованию
<b>4. Пояснения к сведениям об уточняемом земельном участке с кадастровым номером 24:50:0300170:337 :</b>		
1.	-	

**Описание местоположения зданий, сооружений,  
объектов незавершенного строительства на земельном участке**

**1. Сведения о характерных точках контура объекта недвижимости с кадастровым номером : 24:50:0000000:21839 :**

Система координат МСК-167 (24)

Зона № 4

Обозначение характерных точек контура	Содержатся в Едином государственном реестре недвижимости			Определены в ходе выполнения комплексных кадастровых работ			Метод определения координат	Формулы, примененные для расчета средней квадратической погрешности определения координат характерных точек (Mt), м, с подставленными в такие формулы значениями и итоговые (вычисленные) значения Mt, м
	Координаты, м		Радиус, м	Координаты, м		Радиус, м		
	X	Y	R	X	Y	R		
1	2	3	4	5	6	7	8	9
h1O	-	-	-	632997.19	98729.60	-	Метод спутниковых геодезических измерений (определений)	$Mt = \sqrt{(m0^2 + m1^2)} = \sqrt{(0,10^2 + 0,10^2)} = 0.10$
h2O	-	-	-	632997.44	98732.87	-	Метод спутниковых геодезических измерений (определений)	$Mt = \sqrt{(m0^2 + m1^2)} = \sqrt{(0,10^2 + 0,10^2)} = 0.10$
h3O	-	-	-	632989.70	98733.31	-	Метод спутниковых геодезических измерений (определений)	$Mt = \sqrt{(m0^2 + m1^2)} = \sqrt{(0,10^2 + 0,10^2)} = 0.10$
h4O	-	-	-	632989.68	98730.08	-	Метод спутниковых геодезических измерений (определений)	$Mt = \sqrt{(m0^2 + m1^2)} = \sqrt{(0,10^2 + 0,10^2)} = 0.10$
h1O	-	-	-	632997.19	98729.60	-	Метод спутниковых геодезических измерений (определений)	$Mt = \sqrt{(m0^2 + m1^2)} = \sqrt{(0,10^2 + 0,10^2)} = 0.10$

**2. Сведения о характеристиках объекта недвижимости с кадастровым номером : 24:50:0000000:21839 :**

№ п/п	Наименование характеристики	Значение характеристики
1	2	3
1.	Вид объекта недвижимости	здание
2.	Ранее присвоенный государственный учетный номер (инвентарный) здания, сооружения, объекта незавершенного строительства	-
3.	Кадастровый номер земельного участка (земельных участков), в границах которого (которых) расположены здание, сооружение, объект незавершенного строительства	24:50:0300170:28
4.	Уникальный учетный номер кадастрового квартала, в границах которого расположены здание, сооружение, объект незавершенного строительства	24:50:0300170
5.	Сведения об адресе здания, сооружения, объекта незавершенного строительства	-

**2. Сведения о характеристиках объекта недвижимости с кадастровым номером : 24:50:0000000:21839 :**

№ п/п	Наименование характеристики	Значение характеристики
1	2	3
5.1.	Сведения об ином месте нахождения здания, сооружения, объекта незавершенного строительства, не являющегося объектом адресации, в структурированном виде	Российская Федерация, 660000, Красноярский край, город Красноярск, улица Брянская, дом 16А, бокс 21, строение 2
5.2.	Дополнительные сведения о месте нахождения здания, сооружения, объекта незавершенного строительства	-
6.	Иные сведения	-

**3. Пояснения к сведениям об объекте недвижимости с кадастровым номером 24:50:0000000:21839 :**

1.	-
----	---

**Описание местоположения зданий, сооружений,  
объектов незавершенного строительства на земельном участке**

**1. Сведения о характерных точках контура объекта недвижимости  
с кадастровым номером : 24:50:0300170:68 :**

Система координат МСК-167 (24)

Зона № 4

Обозначение характерных точек контура	Содержатся в Едином государственном реестре недвижимости			Определены в ходе выполнения комплексных кадастровых работ			Метод опреде ления коор динат	Формулы, примененные для расчета средней квадратической погрешности определения координат характерных точек (Mt), м, с подставленными в такие формулы значениями и итоговые (вычисленные) значения Mt, м
	Координаты, м		Ради ус, м	Координаты, м		Ради ус, м		
	X	Y	R	X	Y	R		
1	2	3	4	5	6	7	8	9
н50	-	-	-	633007.59	98795.69	-	Метод спутниковых геодезических измерений (определений)	$Mt = \sqrt{(m0^2 + m1^2)} = \sqrt{(0,10^2 + 0,10^2)} = 0.10$
н60	-	-	-	633007.75	98801.55	-	Метод спутниковых геодезических измерений (определений)	$Mt = \sqrt{(m0^2 + m1^2)} = \sqrt{(0,10^2 + 0,10^2)} = 0.10$
н70	-	-	-	633008.95	98801.49	-	Метод спутниковых геодезических измерений (определений)	$Mt = \sqrt{(m0^2 + m1^2)} = \sqrt{(0,10^2 + 0,10^2)} = 0.10$
н80	-	-	-	633009.01	98804.27	-	Метод спутниковых геодезических измерений (определений)	$Mt = \sqrt{(m0^2 + m1^2)} = \sqrt{(0,10^2 + 0,10^2)} = 0.10$
н90	-	-	-	633007.77	98804.33	-	Метод спутниковых геодезических измерений (определений)	$Mt = \sqrt{(m0^2 + m1^2)} = \sqrt{(0,10^2 + 0,10^2)} = 0.10$
н100	-	-	-	633007.87	98806.43	-	Метод спутниковых геодезических измерений (определений)	$Mt = \sqrt{(m0^2 + m1^2)} = \sqrt{(0,10^2 + 0,10^2)} = 0.10$
н110	-	-	-	633004.59	98806.57	-	Метод спутниковых геодезических измерений (определений)	$Mt = \sqrt{(m0^2 + m1^2)} = \sqrt{(0,10^2 + 0,10^2)} = 0.10$
н120	-	-	-	633004.61	98809.19	-	Метод спутниковых геодезических измерений (определений)	$Mt = \sqrt{(m0^2 + m1^2)} = \sqrt{(0,10^2 + 0,10^2)} = 0.10$
н130	-	-	-	632991.52	98809.67	-	Метод спутниковых геодезических измерений (определений)	$Mt = \sqrt{(m0^2 + m1^2)} = \sqrt{(0,10^2 + 0,10^2)} = 0.10$

**1. Сведения о характерных точках контура объекта недвижимости с кадастровым номером : 24:50:0300170:68 :**

Система координат МСК-167 (24)							Зона № 4	
Обозначение характерных точек контура	Содержатся в Едином государственном реестре недвижимости			Определены в ходе выполнения комплексных кадастровых работ			Метод определения координат	Формулы, примененные для расчета средней квадратической погрешности определения координат характерных точек (Mt), м, с подставленными в такие формулы значениями и итоговые (вычисленные) значения Mt, м
	Координаты, м		Радиус, м	Координаты, м		Радиус, м		
	X	Y	R	X	Y	R		
1	2	3	4	5	6	7	8	9
н140	-	-	-	632991.28	98803.73	-	Метод спутниковых геодезических измерений (определений)	$Mt = \sqrt{(m0^2 + m1^2)} = \sqrt{(0,10^2 + 0,10^2)} = 0.10$
н150	-	-	-	633000.32	98803.43	-	Метод спутниковых геодезических измерений (определений)	$Mt = \sqrt{(m0^2 + m1^2)} = \sqrt{(0,10^2 + 0,10^2)} = 0.10$
н160	-	-	-	633000.08	98795.93	-	Метод спутниковых геодезических измерений (определений)	$Mt = \sqrt{(m0^2 + m1^2)} = \sqrt{(0,10^2 + 0,10^2)} = 0.10$
н50	-	-	-	633007.59	98795.69	-	Метод спутниковых геодезических измерений (определений)	$Mt = \sqrt{(m0^2 + m1^2)} = \sqrt{(0,10^2 + 0,10^2)} = 0.10$

**2. Сведения о характеристиках объекта недвижимости с кадастровым номером : 24:50:0300170:68 :**

№ п/п	Наименование характеристики	Значение характеристики
1	2	3
1.	Вид объекта недвижимости	здание
2.	Ранее присвоенный государственный учетный номер (инвентарный) здания, сооружения, объекта незавершенного строительства	-
3.	Кадастровый номер земельного участка (земельных участков), в границах которого (которых) расположены здание, сооружение, объект незавершенного строительства	24:50:0300170:214
4.	Уникальный учетный номер кадастрового квартала, в границах которого расположены здание, сооружение, объект незавершенного строительства	24:50:0300170
5.	Сведения об адресе здания, сооружения, объекта незавершенного строительства	Российская Федерация, 660043, Красноярский край, г.о город Красноярск, город Красноярск, улица Писарева, дом 7 251dcb95-a780-4960-9227-062e88895c7f
5.1.	Сведения об ином месте нахождения здания, сооружения, объекта незавершенного строительства, не являющегося объектом адресации, в структурированном виде	-

**2. Сведения о характеристиках объекта недвижимости с кадастровым номером : 24:50:0300170:68 :**

№ п/п	Наименование характеристики	Значение характеристики
1	2	3
5.2.	Дополнительные сведения о месте нахождения здания, сооружения, объекта незавершенного строительства	-
6.	Иные сведения	-

**3. Пояснения к сведениям об объекте недвижимости с кадастровым номером 24:50:0300170:68 :**

1.	-
----	---

**Описание местоположения зданий, сооружений,  
объектов незавершенного строительства на земельном участке**

**1. Сведения о характерных точках контура объекта недвижимости  
с кадастровым номером : 24:50:0300170:70 :**

Система координат МСК-167 (24)							Зона № 4	
Обозначение характерных точек контура	Содержатся в Едином государственном реестре недвижимости			Определены в ходе выполнения комплексных кадастровых работ			Метод опреде ления коор динат	Формулы, примененные для расчета средней квадратической погрешности определения координат характерных точек (Mt), м, с подставленными в такие формулы значениями и итоговые (вычисленные) значения Mt, м
	Координаты, м		Ради ус, м	Координаты, м		Ради ус, м		
	X	Y	R	X	Y	R		
1	2	3	4	5	6	7	8	9
н170	-	-	-	632975.83	98801.07	-	Метод спутниковых геодезических измерений (определений)	$Mt = \sqrt{(m0^2 + m1^2)} = \sqrt{(0,10^2 + 0,10^2)} = 0.10$
н180	-	-	-	632975.58	98809.22	-	Метод спутниковых геодезических измерений (определений)	$Mt = \sqrt{(m0^2 + m1^2)} = \sqrt{(0,10^2 + 0,10^2)} = 0.10$
н190	-	-	-	632971.99	98809.11	-	Метод спутниковых геодезических измерений (определений)	$Mt = \sqrt{(m0^2 + m1^2)} = \sqrt{(0,10^2 + 0,10^2)} = 0.10$
н200	-	-	-	632972.24	98800.96	-	Метод спутниковых геодезических измерений (определений)	$Mt = \sqrt{(m0^2 + m1^2)} = \sqrt{(0,10^2 + 0,10^2)} = 0.10$
н170	-	-	-	632975.83	98801.07	-	Метод спутниковых геодезических измерений (определений)	$Mt = \sqrt{(m0^2 + m1^2)} = \sqrt{(0,10^2 + 0,10^2)} = 0.10$

**2. Сведения о характеристиках объекта недвижимости  
с кадастровым номером : 24:50:0300170:70 :**

№ п/п	Наименование характеристики	Значение характеристики
1	2	3
1.	Вид объекта недвижимости	здание
2.	Ранее присвоенный государственный учетный номер (инвентарный) здания, сооружения, объекта незавершенного строительства	-
3.	Кадастровый номер земельного участка (земельных участков), в границах которого (которых) расположены здание, сооружение, объект незавершенного строительства	24:50:0300170:5
4.	Уникальный учетный номер кадастрового квартала, в границах которого расположены здание, сооружение, объект незавершенного строительства	24:50:0300170
5.	Сведения об адресе здания, сооружения, объекта незавершенного строительства	-

**2. Сведения о характеристиках объекта недвижимости с кадастровым номером : 24:50:0300170:70 :**

№ п/п	Наименование характеристики	Значение характеристики
1	2	3
5.1.	Сведения об ином месте нахождения здания, сооружения, объекта незавершенного строительства, не являющегося объектом адресации, в структурированном виде	Российская Федерация, Красноярский край, город Красноярск, улица Писарева, дом 5
5.2.	Дополнительные сведения о месте нахождения здания, сооружения, объекта незавершенного строительства	-
6.	Иные сведения	-

**3. Пояснения к сведениям об объекте недвижимости с кадастровым номером 24:50:0300170:70 :**

1.	-
----	---

## Описание местоположения зданий, сооружений, объектов незавершенного строительства на земельном участке

**1. Сведения о характерных точках контура объекта недвижимости с кадастровым номером : 24:50:0300170:72 :**

Система координат МСК-167 (24)

Зона № 4

Обозначение характерных точек контура	Содержатся в Едином государственном реестре недвижимости			Определены в ходе выполнения комплексных кадастровых работ			Метод определения координат	Формулы, примененные для расчета средней квадратической погрешности определения координат характерных точек (Mt), м, с подставленными в такие формулы значениями и итоговые (вычисленные) значения Mt, м
	Координаты, м		Радиус, м	Координаты, м		Радиус, м		
	X	Y	R	X	Y	R		
1	2	3	4	5	6	7	8	9
н21О	-	-	-	633027.16	98766.89	-	Метод спутниковых геодезических измерений (определений)	$Mt = \sqrt{(m0^2 + m1^2)} = \sqrt{(0,10^2 + 0,10^2)} = 0.10$
н22О	-	-	-	633027.23	98770.30	-	Метод спутниковых геодезических измерений (определений)	$Mt = \sqrt{(m0^2 + m1^2)} = \sqrt{(0,10^2 + 0,10^2)} = 0.10$
н23О	-	-	-	633026.80	98770.32	-	Метод спутниковых геодезических измерений (определений)	$Mt = \sqrt{(m0^2 + m1^2)} = \sqrt{(0,10^2 + 0,10^2)} = 0.10$
н24О	-	-	-	633020.48	98770.57	-	Метод спутниковых геодезических измерений (определений)	$Mt = \sqrt{(m0^2 + m1^2)} = \sqrt{(0,10^2 + 0,10^2)} = 0.10$
н25О	-	-	-	633020.34	98766.94	-	Метод спутниковых геодезических измерений (определений)	$Mt = \sqrt{(m0^2 + m1^2)} = \sqrt{(0,10^2 + 0,10^2)} = 0.10$
н26О	-	-	-	633026.71	98766.89	-	Метод спутниковых геодезических измерений (определений)	$Mt = \sqrt{(m0^2 + m1^2)} = \sqrt{(0,10^2 + 0,10^2)} = 0.10$
н21О	-	-	-	633027.16	98766.89	-	Метод спутниковых геодезических измерений (определений)	$Mt = \sqrt{(m0^2 + m1^2)} = \sqrt{(0,10^2 + 0,10^2)} = 0.10$

**2. Сведения о характеристиках объекта недвижимости с кадастровым номером : 24:50:0300170:72 :**

№ п/п	Наименование характеристики	Значение характеристики
1	2	3
1.	Вид объекта недвижимости	здание

**2. Сведения о характеристиках объекта недвижимости с кадастровым номером : 24:50:0300170:72 :**

№ п/п	Наименование характеристики	Значение характеристики
1	2	3
2.	Ранее присвоенный государственный учетный номер (инвентарный) здания, сооружения, объекта незавершенного строительства	-
3.	Кадастровый номер земельного участка (земельных участков), в границах которого (которых) расположены здание, сооружение, объект незавершенного строительства	24:50:0300170:53
4.	Уникальный учетный номер кадастрового квартала, в границах которого расположены здание, сооружение, объект незавершенного строительства	24:50:0300170
5.	Сведения об адресе здания, сооружения, объекта незавершенного строительства	Российская Федерация, 660049, Красноярский край, г.о город Красноярск, город Красноярск, улица Брянская, зд 16А/4, строение 70 f5e2b551-dd32-4179-8822-087b7ed1d98d
5.1.	Сведения об ином месте нахождения здания, сооружения, объекта незавершенного строительства, не являющегося объектом адресации, в структурированном виде	-
5.2.	Дополнительные сведения о месте нахождения здания, сооружения, объекта незавершенного строительства	-
6.	Иные сведения	-

**3. Пояснения к сведениям об объекте недвижимости с кадастровым номером 24:50:0300170:72 :**

1.	-
----	---

**Описание местоположения зданий, сооружений,  
объектов незавершенного строительства на земельном участке**

**1. Сведения о характерных точках контура объекта недвижимости  
с кадастровым номером : 24:50:0300170:73 :**

Система координат МСК-167 (24)

Зона № 4

Обозначение характерных точек контура	Содержатся в Едином государственном реестре недвижимости			Определены в ходе выполнения комплексных кадастровых работ			Метод опреде ления коор динат	Формулы, примененные для расчета средней квадратической погрешности определения координат характерных точек (Mt), м, с подставленными в такие формулы значениями и итоговые (вычисленные) значения Mt, м
	Координаты, м		Ради ус, м	Координаты, м		Ради ус, м		
	X	Y	R	X	Y	R		
1	2	3	4	5	6	7	8	9
н270	-	-	-	632980.75	98726.90	-	Метод спутниковых геодезических измерений (определений)	$Mt = \sqrt{(m0^2 + m1^2)} = \sqrt{(0,10^2 + 0,10^2)} = 0.10$
н280	-	-	-	632980.76	98730.23	-	Метод спутниковых геодезических измерений (определений)	$Mt = \sqrt{(m0^2 + m1^2)} = \sqrt{(0,10^2 + 0,10^2)} = 0.10$
н290	-	-	-	632974.08	98730.32	-	Метод спутниковых геодезических измерений (определений)	$Mt = \sqrt{(m0^2 + m1^2)} = \sqrt{(0,10^2 + 0,10^2)} = 0.10$
н300	-	-	-	632974.00	98727.15	-	Метод спутниковых геодезических измерений (определений)	$Mt = \sqrt{(m0^2 + m1^2)} = \sqrt{(0,10^2 + 0,10^2)} = 0.10$
н310	-	-	-	632974.30	98727.14	-	Метод спутниковых геодезических измерений (определений)	$Mt = \sqrt{(m0^2 + m1^2)} = \sqrt{(0,10^2 + 0,10^2)} = 0.10$
н270	-	-	-	632980.75	98726.90	-	Метод спутниковых геодезических измерений (определений)	$Mt = \sqrt{(m0^2 + m1^2)} = \sqrt{(0,10^2 + 0,10^2)} = 0.10$

**2. Сведения о характеристиках объекта недвижимости  
с кадастровым номером : 24:50:0300170:73 :**

№ п/п	Наименование характеристики	Значение характеристики
1	2	3
1.	Вид объекта недвижимости	здание
2.	Ранее присвоенный государственный учетный номер (инвентарный) здания, сооружения, объекта незавершенного строительства	-
3.	Кадастровый номер земельного участка (земельных участков), в границах которого (которых) расположены здание, сооружение, объект незавершенного строительства	24:50:0300170:28

**2. Сведения о характеристиках объекта недвижимости с кадастровым номером : 24:50:0300170:73 :**

№ п/п	Наименование характеристики	Значение характеристики
1	2	3
4.	Уникальный учетный номер кадастрового квартала, в границах которого расположены здание, сооружение, объект незавершенного строительства	24:50:0300170
5.	Сведения об адресе здания, сооружения, объекта незавершенного строительства	-
5.1.	Сведения об ином месте нахождения здания, сооружения, объекта незавершенного строительства, не являющегося объектом адресации, в структурированном виде	Российская Федерация, Красноярский край, город Красноярск, улица Брянская, дом 16А, бокс 34, строение 1
5.2.	Дополнительные сведения о месте нахождения здания, сооружения, объекта незавершенного строительства	-
6.	Иные сведения	-

**3. Пояснения к сведениям об объекте недвижимости с кадастровым номером 24:50:0300170:73 :**

1. -

**Описание местоположения зданий, сооружений,  
объектов незавершенного строительства на земельном участке**

**1. Сведения о характерных точках контура объекта недвижимости  
с кадастровым номером : 24:50:0300170:74 :**

Система координат МСК-167 (24)

Зона № 4

Обозначение характерных точек контура	Содержатся в Едином государственном реестре недвижимости			Определены в ходе выполнения комплексных кадастровых работ			Метод опреде ления коор динат	Формулы, примененные для расчета средней квадратической погрешности определения координат характерных точек (Mt), м, с подставленными в такие формулы значениями и итоговые (вычисленные) значения Mt, м
	Координаты, м		Ради ус, м	Координаты, м		Ради ус, м		
	X	Y	R	X	Y	R		
1	2	3	4	5	6	7	8	9
н320	-	-	-	633025.26	98708.46	-	Метод спутниковых геодезических измерений (определений)	$Mt = \sqrt{(m0^2 + m1^2)} = \sqrt{(0,10^2 + 0,10^2)} = 0.10$
н330	-	-	-	633025.37	98711.65	-	Метод спутниковых геодезических измерений (определений)	$Mt = \sqrt{(m0^2 + m1^2)} = \sqrt{(0,10^2 + 0,10^2)} = 0.10$
н340	-	-	-	633024.71	98711.65	-	Метод спутниковых геодезических измерений (определений)	$Mt = \sqrt{(m0^2 + m1^2)} = \sqrt{(0,10^2 + 0,10^2)} = 0.10$
н350	-	-	-	633018.42	98711.69	-	Метод спутниковых геодезических измерений (определений)	$Mt = \sqrt{(m0^2 + m1^2)} = \sqrt{(0,10^2 + 0,10^2)} = 0.10$
н360	-	-	-	633018.28	98708.42	-	Метод спутниковых геодезических измерений (определений)	$Mt = \sqrt{(m0^2 + m1^2)} = \sqrt{(0,10^2 + 0,10^2)} = 0.10$
н370	-	-	-	633024.22	98708.46	-	Метод спутниковых геодезических измерений (определений)	$Mt = \sqrt{(m0^2 + m1^2)} = \sqrt{(0,10^2 + 0,10^2)} = 0.10$
н320	-	-	-	633025.26	98708.46	-	Метод спутниковых геодезических измерений (определений)	$Mt = \sqrt{(m0^2 + m1^2)} = \sqrt{(0,10^2 + 0,10^2)} = 0.10$

**2. Сведения о характеристиках объекта недвижимости  
с кадастровым номером : 24:50:0300170:74 :**

№ п/п	Наименование характеристики	Значение характеристики
1	2	3
1.	Вид объекта недвижимости	здание

**2. Сведения о характеристиках объекта недвижимости с кадастровым номером : 24:50:0300170:74 :**

<b>№ п/п</b>	<b>Наименование характеристики</b>	<b>Значение характеристики</b>
<b>1</b>	<b>2</b>	<b>3</b>
2.	Ранее присвоенный государственный учетный номер (инвентарный) здания, сооружения, объекта незавершенного строительства	-
3.	Кадастровый номер земельного участка (земельных участков), в границах которого (которых) расположены здание, сооружение, объект незавершенного строительства	24:50:0300170:28
4.	Уникальный учетный номер кадастрового квартала, в границах которого расположены здание, сооружение, объект незавершенного строительства	24:50:0300170
5.	Сведения об адресе здания, сооружения, объекта незавершенного строительства	-
5.1.	Сведения об ином месте нахождения здания, сооружения, объекта незавершенного строительства, не являющегося объектом адресации, в структурированном виде	Российская Федерация, Красноярский край, город Красноярск, улица Брянская, дом 16А, бокс 88, строение 4
5.2.	Дополнительные сведения о месте нахождения здания, сооружения, объекта незавершенного строительства	-
6.	Иные сведения	-

**3. Пояснения к сведениям об объекте недвижимости с кадастровым номером 24:50:0300170:74 :**

1.	-
----	---

**Описание местоположения зданий, сооружений,  
объектов незавершенного строительства на земельном участке**

**1. Сведения о характерных точках контура объекта недвижимости  
с кадастровым номером : 24:50:0300170:76 :**

Система координат МСК-167 (24)

Зона № 4

Обозначение характерных точек контура	Содержатся в Едином государственном реестре недвижимости			Определены в ходе выполнения комплексных кадастровых работ			Метод опреде ления коор динат	Формулы, примененные для расчета средней квадратической погрешности определения координат характерных точек (Mt), м, с подставленными в такие формулы значениями и итоговые (вычисленные) значения Mt, м
	Координаты, м		Ради ус, м	Координаты, м		Ради ус, м		
	X	Y	R	X	Y	R		
1	2	3	4	5	6	7	8	9
н380	-	-	-	632974.53	98736.84	-	Метод спутниковых геодезических измерений (определений)	$Mt = \sqrt{(m0^2 + m1^2)} = \sqrt{(0,10^2 + 0,10^2)} = 0.10$
н390	-	-	-	632974.64	98740.19	-	Метод спутниковых геодезических измерений (определений)	$Mt = \sqrt{(m0^2 + m1^2)} = \sqrt{(0,10^2 + 0,10^2)} = 0.10$
н400	-	-	-	632968.34	98740.39	-	Метод спутниковых геодезических измерений (определений)	$Mt = \sqrt{(m0^2 + m1^2)} = \sqrt{(0,10^2 + 0,10^2)} = 0.10$
н410	-	-	-	632968.24	98737.04	-	Метод спутниковых геодезических измерений (определений)	$Mt = \sqrt{(m0^2 + m1^2)} = \sqrt{(0,10^2 + 0,10^2)} = 0.10$
н380	-	-	-	632974.53	98736.84	-	Метод спутниковых геодезических измерений (определений)	$Mt = \sqrt{(m0^2 + m1^2)} = \sqrt{(0,10^2 + 0,10^2)} = 0.10$

**2. Сведения о характеристиках объекта недвижимости  
с кадастровым номером : 24:50:0300170:76 :**

№ п/п	Наименование характеристики	Значение характеристики
1	2	3
1.	Вид объекта недвижимости	здание
2.	Ранее присвоенный государственный учетный номер (инвентарный) здания, сооружения, объекта незавершенного строительства	-
3.	Кадастровый номер земельного участка (земельных участков), в границах которого (которых) расположены здание, сооружение, объект незавершенного строительства	24:50:0300170:700
4.	Уникальный учетный номер кадастрового квартала, в границах которого расположены здание, сооружение, объект незавершенного строительства	24:50:0300170
5.	Сведения об адресе здания, сооружения, объекта незавершенного строительства	-

**2. Сведения о характеристиках объекта недвижимости с кадастровым номером : 24:50:0300170:76 :**

№ п/п	Наименование характеристики	Значение характеристики
1	2	3
5.1.	Сведения об ином месте нахождения здания, сооружения, объекта незавершенного строительства, не являющегося объектом адресации, в структурированном виде	Российская Федерация, Красноярский край, город Красноярск, улица Брянская, дом 16А, бокс 22, строение 1
5.2.	Дополнительные сведения о месте нахождения здания, сооружения, объекта незавершенного строительства	-
6.	Иные сведения	-

**3. Пояснения к сведениям об объекте недвижимости с кадастровым номером 24:50:0300170:76 :**

1.	-
----	---

## Описание местоположения зданий, сооружений, объектов незавершенного строительства на земельном участке

### 1. Сведения о характерных точках контура объекта недвижимости с кадастровым номером : 24:50:0300170:78 :

Система координат МСК-167 (24)							Зона № 4	
Обозначение характерных точек контура	Содержатся в Едином государственном реестре недвижимости			Определены в ходе выполнения комплексных кадастровых работ			Метод опреде ления коор динат	Формулы, примененные для расчета средней квадратической погрешности определения координат характерных точек (Mt), м, с подставленными в такие формулы значениями и итоговые (вычисленные) значения Mt, м
	Координаты, м		Ради ус, м	Координаты, м		Ради ус, м		
	X	Y	R	X	Y	R		
1	2	3	4	5	6	7	8	9
н420	-	-	-	632980.36	98713.56	-	Метод спутниковых геодезических измерений (определений)	$Mt = \sqrt{(m0^2 + m1^2)} = \sqrt{(0,10^2 + 0,10^2)} = 0.10$
н430	-	-	-	632980.32	98716.82	-	Метод спутниковых геодезических измерений (определений)	$Mt = \sqrt{(m0^2 + m1^2)} = \sqrt{(0,10^2 + 0,10^2)} = 0.10$
н440	-	-	-	632973.87	98717.10	-	Метод спутниковых геодезических измерений (определений)	$Mt = \sqrt{(m0^2 + m1^2)} = \sqrt{(0,10^2 + 0,10^2)} = 0.10$
н450	-	-	-	632973.83	98713.87	-	Метод спутниковых геодезических измерений (определений)	$Mt = \sqrt{(m0^2 + m1^2)} = \sqrt{(0,10^2 + 0,10^2)} = 0.10$
н420	-	-	-	632980.36	98713.56	-	Метод спутниковых геодезических измерений (определений)	$Mt = \sqrt{(m0^2 + m1^2)} = \sqrt{(0,10^2 + 0,10^2)} = 0.10$

### 2. Сведения о характеристиках объекта недвижимости с кадастровым номером : 24:50:0300170:78 :

№ п/п	Наименование характеристики	Значение характеристики
1	2	3
1.	Вид объекта недвижимости	здание
2.	Ранее присвоенный государственный учетный номер (инвентарный) здания, сооружения, объекта незавершенного строительства	-
3.	Кадастровый номер земельного участка (земельных участков), в границах которого (которых) расположены здание, сооружение, объект незавершенного строительства	24:50:0300170:28
4.	Уникальный учетный номер кадастрового квартала, в границах которого расположены здание, сооружение, объект незавершенного строительства	24:50:0300170

**2. Сведения о характеристиках объекта недвижимости с кадастровым номером : 24:50:0300170:78 :**

<b>№ п/п</b>	<b>Наименование характеристики</b>	<b>Значение характеристики</b>
<b>1</b>	<b>2</b>	<b>3</b>
5.	Сведения об адресе здания, сооружения, объекта незавершенного строительства	Российская Федерация, Красноярский край, город Красноярск, улица Брянская, дом 16А, бокс 38, строение 1
5.1.	Сведения об ином месте нахождения здания, сооружения, объекта незавершенного строительства, не являющегося объектом адресации, в структурированном виде	-
5.2.	Дополнительные сведения о месте нахождения здания, сооружения, объекта незавершенного строительства	-
6.	Иные сведения	-

**3. Пояснения к сведениям об объекте недвижимости с кадастровым номером 24:50:0300170:78 :**

1.	-
----	---

**Описание местоположения зданий, сооружений,  
объектов незавершенного строительства на земельном участке**

**1. Сведения о характерных точках контура объекта недвижимости  
с кадастровым номером : 24:50:0300170:79 :**

Система координат МСК-167 (24)

Зона № 4

Обозначение характерных точек контура	Содержатся в Едином государственном реестре недвижимости			Определены в ходе выполнения комплексных кадастровых работ			Метод опреде ления коор динат	Формулы, примененные для расчета средней квадратической погрешности определения координат характерных точек (Mt), м, с подставленными в такие формулы значениями и итоговые (вычисленные) значения Mt, м
	Координаты, м		Ради ус, м	Координаты, м		Ради ус, м		
	X	Y	R	X	Y	R		
1	2	3	4	5	6	7	8	9
н460	-	-	-	633034.02	98781.86	-	Метод спутниковых геодезических измерений (определений)	$Mt = \sqrt{(m0^2 + m1^2)} = \sqrt{(0,10^2 + 0,10^2)} = 0.10$
н470	-	-	-	633034.08	98785.72	-	Метод спутниковых геодезических измерений (определений)	$Mt = \sqrt{(m0^2 + m1^2)} = \sqrt{(0,10^2 + 0,10^2)} = 0.10$
н480	-	-	-	633026.53	98786.47	-	Метод спутниковых геодезических измерений (определений)	$Mt = \sqrt{(m0^2 + m1^2)} = \sqrt{(0,10^2 + 0,10^2)} = 0.10$
н490	-	-	-	633026.20	98781.94	-	Метод спутниковых геодезических измерений (определений)	$Mt = \sqrt{(m0^2 + m1^2)} = \sqrt{(0,10^2 + 0,10^2)} = 0.10$
н500	-	-	-	633027.10	98781.94	-	Метод спутниковых геодезических измерений (определений)	$Mt = \sqrt{(m0^2 + m1^2)} = \sqrt{(0,10^2 + 0,10^2)} = 0.10$
н510	-	-	-	633033.21	98781.89	-	Метод спутниковых геодезических измерений (определений)	$Mt = \sqrt{(m0^2 + m1^2)} = \sqrt{(0,10^2 + 0,10^2)} = 0.10$
н460	-	-	-	633034.02	98781.86	-	Метод спутниковых геодезических измерений (определений)	$Mt = \sqrt{(m0^2 + m1^2)} = \sqrt{(0,10^2 + 0,10^2)} = 0.10$

**2. Сведения о характеристиках объекта недвижимости  
с кадастровым номером : 24:50:0300170:79 :**

№ п/п	Наименование характеристики	Значение характеристики
1	2	3
1.	Вид объекта недвижимости	здание

**2. Сведения о характеристиках объекта недвижимости с кадастровым номером : 24:50:0300170:79 :**

<b>№ п/п</b>	<b>Наименование характеристики</b>	<b>Значение характеристики</b>
<b>1</b>	<b>2</b>	<b>3</b>
2.	Ранее присвоенный государственный учетный номер (инвентарный) здания, сооружения, объекта незавершенного строительства	-
3.	Кадастровый номер земельного участка (земельных участков), в границах которого (которых) расположены здание, сооружение, объект незавершенного строительства	24:50:0300170:28
4.	Уникальный учетный номер кадастрового квартала, в границах которого расположены здание, сооружение, объект незавершенного строительства	24:50:0300170
5.	Сведения об адресе здания, сооружения, объекта незавершенного строительства	-
5.1.	Сведения об ином месте нахождения здания, сооружения, объекта незавершенного строительства, не являющегося объектом адресации, в структурированном виде	Российская Федерация, Красноярский край, город Красноярск, улица Брянская, дом 16А, бокс 102, строение 4
5.2.	Дополнительные сведения о месте нахождения здания, сооружения, объекта незавершенного строительства	-
6.	Иные сведения	-

**3. Пояснения к сведениям об объекте недвижимости с кадастровым номером 24:50:0300170:79 :**

1.	-
----	---

**Описание местоположения зданий, сооружений,  
объектов незавершенного строительства на земельном участке**

**1. Сведения о характерных точках контура объекта недвижимости с кадастровым номером : 24:50:0300170:82 :**

Система координат МСК-167 (24)

Зона № 4

Обозначение характерных точек контура	Содержатся в Едином государственном реестре недвижимости			Определены в ходе выполнения комплексных кадастровых работ			Метод определения координат	Формулы, примененные для расчета средней квадратической погрешности определения координат характерных точек (Mt), м, с подставленными в такие формулы значениями и итоговые (вычисленные) значения Mt, м
	Координаты, м		Радиус, м	Координаты, м		Радиус, м		
	X	Y	R	X	Y	R		
1	2	3	4	5	6	7	8	9
н520	-	-	-	632955.20	98804.54	-	Метод спутниковых геодезических измерений (определений)	$Mt = \sqrt{(m0^2 + m1^2)} = \sqrt{(0,10^2 + 0,10^2)} = 0.10$
н530	-	-	-	632955.18	98811.12	-	Метод спутниковых геодезических измерений (определений)	$Mt = \sqrt{(m0^2 + m1^2)} = \sqrt{(0,10^2 + 0,10^2)} = 0.10$
н540	-	-	-	632951.98	98811.11	-	Метод спутниковых геодезических измерений (определений)	$Mt = \sqrt{(m0^2 + m1^2)} = \sqrt{(0,10^2 + 0,10^2)} = 0.10$
н550	-	-	-	632952.00	98804.53	-	Метод спутниковых геодезических измерений (определений)	$Mt = \sqrt{(m0^2 + m1^2)} = \sqrt{(0,10^2 + 0,10^2)} = 0.10$
н520	-	-	-	632955.20	98804.54	-	Метод спутниковых геодезических измерений (определений)	$Mt = \sqrt{(m0^2 + m1^2)} = \sqrt{(0,10^2 + 0,10^2)} = 0.10$

**2. Сведения о характеристиках объекта недвижимости с кадастровым номером : 24:50:0300170:82 :**

№ п/п	Наименование характеристики	Значение характеристики
1	2	3
1.	Вид объекта недвижимости	здание
2.	Ранее присвоенный государственный учетный номер (инвентарный) здания, сооружения, объекта незавершенного строительства	-
3.	Кадастровый номер земельного участка (земельных участков), в границах которого (которых) расположены здание, сооружение, объект незавершенного строительства	24:50:0300170:30
4.	Уникальный учетный номер кадастрового квартала, в границах которого расположены здание, сооружение, объект незавершенного строительства	24:50:0300170
5.	Сведения об адресе здания, сооружения, объекта незавершенного строительства	-

**2. Сведения о характеристиках объекта недвижимости с кадастровым номером : 24:50:0300170:82 :**

<b>№ п/п</b>	<b>Наименование характеристики</b>	<b>Значение характеристики</b>
<b>1</b>	<b>2</b>	<b>3</b>
5.1.	Сведения об ином месте нахождения здания, сооружения, объекта незавершенного строительства, не являющегося объектом адресации, в структурированном виде	Российская Федерация, Красноярский край, город Красноярск, улица Писарева, дом 3
5.2.	Дополнительные сведения о месте нахождения здания, сооружения, объекта незавершенного строительства	-
6.	Иные сведения	-

**3. Пояснения к сведениям об объекте недвижимости с кадастровым номером 24:50:0300170:82 :**

1.	-
----	---

**Описание местоположения зданий, сооружений,  
объектов незавершенного строительства на земельном участке**

**1. Сведения о характерных точках контура объекта недвижимости  
с кадастровым номером : 24:50:0300170:85 :**

Система координат МСК-167 (24)

Зона № 4

Обозначение характерных точек контура	Содержатся в Едином государственном реестре недвижимости			Определены в ходе выполнения комплексных кадастровых работ			Метод опреде ления коор динат	Формулы, примененные для расчета средней квадратической погрешности определения координат характерных точек (Mt), м, с подставленными в такие формулы значениями и итоговые (вычисленные) значения Mt, м
	Координаты, м		Ради ус, м	Координаты, м		Ради ус, м		
	X	Y	R	X	Y	R		
1	2	3	4	5	6	7	8	9
н560	-	-	-	632947.24	98795.93	-	Метод спутниковых геодезических измерений (определений)	$Mt = \sqrt{(m0^2 + m1^2)} = \sqrt{(0,10^2 + 0,10^2)} = 0.10$
н570	-	-	-	632947.19	98802.03	-	Метод спутниковых геодезических измерений (определений)	$Mt = \sqrt{(m0^2 + m1^2)} = \sqrt{(0,10^2 + 0,10^2)} = 0.10$
н580	-	-	-	632938.24	98801.96	-	Метод спутниковых геодезических измерений (определений)	$Mt = \sqrt{(m0^2 + m1^2)} = \sqrt{(0,10^2 + 0,10^2)} = 0.10$
н590	-	-	-	632938.29	98795.86	-	Метод спутниковых геодезических измерений (определений)	$Mt = \sqrt{(m0^2 + m1^2)} = \sqrt{(0,10^2 + 0,10^2)} = 0.10$
н560	-	-	-	632947.24	98795.93	-	Метод спутниковых геодезических измерений (определений)	$Mt = \sqrt{(m0^2 + m1^2)} = \sqrt{(0,10^2 + 0,10^2)} = 0.10$

**2. Сведения о характеристиках объекта недвижимости  
с кадастровым номером : 24:50:0300170:85 :**

№ п/п	Наименование характеристики	Значение характеристики
1	2	3
1.	Вид объекта недвижимости	здание
2.	Ранее присвоенный государственный учетный номер (инвентарный) здания, сооружения, объекта незавершенного строительства	-
3.	Кадастровый номер земельного участка (земельных участков), в границах которого (которых) расположены здание, сооружение, объект незавершенного строительства	-
4.	Уникальный учетный номер кадастрового квартала, в границах которого расположены здание, сооружение, объект незавершенного строительства	24:50:0300170
5.	Сведения об адресе здания, сооружения, объекта незавершенного строительства	-

**2. Сведения о характеристиках объекта недвижимости с кадастровым номером : 24:50:0300170:85 :**

<b>№ п/п</b>	<b>Наименование характеристики</b>	<b>Значение характеристики</b>
<b>1</b>	<b>2</b>	<b>3</b>
5.1.	Сведения об ином месте нахождения здания, сооружения, объекта незавершенного строительства, не являющегося объектом адресации, в структурированном виде	Российская Федерация, Красноярский край, город Красноярск, улица Писарева, дом 1
5.2.	Дополнительные сведения о месте нахождения здания, сооружения, объекта незавершенного строительства	-
6.	Иные сведения	-

**3. Пояснения к сведениям об объекте недвижимости с кадастровым номером 24:50:0300170:85 :**

1.	-
----	---

--	--

**Описание местоположения зданий, сооружений,  
объектов незавершенного строительства на земельном участке**

**1. Сведения о характерных точках контура объекта недвижимости  
с кадастровым номером : 24:50:0300170:87 :**

Система координат МСК-167 (24)

Зона № 4

Обозначение характерных точек контура	Содержатся в Едином государственном реестре недвижимости			Определены в ходе выполнения комплексных кадастровых работ			Метод опреде ления коор динат	Формулы, примененные для расчета средней квадратической погрешности определения координат характерных точек (Mt), м, с подставленными в такие формулы значениями и итоговые (вычисленные) значения Mt, м
	Координаты, м		Ради ус, м	Координаты, м		Ради ус, м		
	X	Y	R	X	Y	R		
1	2	3	4	5	6	7	8	9
н600	-	-	-	632990.64	98800.41	-	Метод спутниковых геодезических измерений (определений)	$Mt = \sqrt{(m0^2 + m1^2)} = \sqrt{(0,10^2 + 0,10^2)} = 0.10$
н610	-	-	-	632990.59	98809.62	-	Метод спутниковых геодезических измерений (определений)	$Mt = \sqrt{(m0^2 + m1^2)} = \sqrt{(0,10^2 + 0,10^2)} = 0.10$
н620	-	-	-	632981.87	98809.60	-	Метод спутниковых геодезических измерений (определений)	$Mt = \sqrt{(m0^2 + m1^2)} = \sqrt{(0,10^2 + 0,10^2)} = 0.10$
н630	-	-	-	632981.87	98801.86	-	Метод спутниковых геодезических измерений (определений)	$Mt = \sqrt{(m0^2 + m1^2)} = \sqrt{(0,10^2 + 0,10^2)} = 0.10$
н640	-	-	-	632985.01	98801.85	-	Метод спутниковых геодезических измерений (определений)	$Mt = \sqrt{(m0^2 + m1^2)} = \sqrt{(0,10^2 + 0,10^2)} = 0.10$
н650	-	-	-	632984.98	98803.77	-	Метод спутниковых геодезических измерений (определений)	$Mt = \sqrt{(m0^2 + m1^2)} = \sqrt{(0,10^2 + 0,10^2)} = 0.10$
н660	-	-	-	632988.20	98803.78	-	Метод спутниковых геодезических измерений (определений)	$Mt = \sqrt{(m0^2 + m1^2)} = \sqrt{(0,10^2 + 0,10^2)} = 0.10$
н670	-	-	-	632988.20	98800.43	-	Метод спутниковых геодезических измерений (определений)	$Mt = \sqrt{(m0^2 + m1^2)} = \sqrt{(0,10^2 + 0,10^2)} = 0.10$
н600	-	-	-	632990.64	98800.41	-	Метод спутниковых геодезических измерений (определений)	$Mt = \sqrt{(m0^2 + m1^2)} = \sqrt{(0,10^2 + 0,10^2)} = 0.10$

**2. Сведения о характеристиках объекта недвижимости с кадастровым номером : 24:50:0300170:87 :**

№ п/п	Наименование характеристики	Значение характеристики
1	2	3
1.	Вид объекта недвижимости	здание
2.	Ранее присвоенный государственный учетный номер (инвентарный) здания, сооружения, объекта незавершенного строительства	-
3.	Кадастровый номер земельного участка (земельных участков), в границах которого (которых) расположены здание, сооружение, объект незавершенного строительства	24:50:0300170:5
4.	Уникальный учетный номер кадастрового квартала, в границах которого расположены здание, сооружение, объект незавершенного строительства	24:50:0300170
5.	Сведения об адресе здания, сооружения, объекта незавершенного строительства	Российская Федерация, 660043, Красноярский край, г.о город Красноярск, город Красноярск, улица Писарева, дом 5 1c8a9e73-f27a-4fe7-b339-e9cf1d9cd154
5.1.	Сведения об ином месте нахождения здания, сооружения, объекта незавершенного строительства, не являющегося объектом адресации, в структурированном виде	-
5.2.	Дополнительные сведения о месте нахождения здания, сооружения, объекта незавершенного строительства	-
6.	Иные сведения	-

**3. Пояснения к сведениям об объекте недвижимости с кадастровым номером 24:50:0300170:87 :**

1.	-

**Описание местоположения зданий, сооружений,  
объектов незавершенного строительства на земельном участке**

**1. Сведения о характерных точках контура объекта недвижимости  
с кадастровым номером : 24:50:0300170:92 :**

Система координат МСК-167 (24)

Зона № 4

Обозначение характерных точек контура	Содержатся в Едином государственном реестре недвижимости			Определены в ходе выполнения комплексных кадастровых работ			Метод опреде ления коор динат	Формулы, примененные для расчета средней квадратической погрешности определения координат характерных точек (Mt), м, с подставленными в такие формулы значениями и итоговые (вычисленные) значения Mt, м
	Координаты, м		Ради ус, м	Координаты, м		Ради ус, м		
	X	Y	R	X	Y	R		
1	2	3	4	5	6	7	8	9
н68О	-	-	-	633026.65	98753.64	-	Метод спутниковых геодезических измерений (определений)	$Mt = \sqrt{(m0^2 + m1^2)} = \sqrt{(0,10^2 + 0,10^2)} = 0.10$
н69О	-	-	-	633026.80	98757.09	-	Метод спутниковых геодезических измерений (определений)	$Mt = \sqrt{(m0^2 + m1^2)} = \sqrt{(0,10^2 + 0,10^2)} = 0.10$
н70О	-	-	-	633020.00	98757.12	-	Метод спутниковых геодезических измерений (определений)	$Mt = \sqrt{(m0^2 + m1^2)} = \sqrt{(0,10^2 + 0,10^2)} = 0.10$
н71О	-	-	-	633019.87	98753.80	-	Метод спутниковых геодезических измерений (определений)	$Mt = \sqrt{(m0^2 + m1^2)} = \sqrt{(0,10^2 + 0,10^2)} = 0.10$
н68О	-	-	-	633026.65	98753.64	-	Метод спутниковых геодезических измерений (определений)	$Mt = \sqrt{(m0^2 + m1^2)} = \sqrt{(0,10^2 + 0,10^2)} = 0.10$

**2. Сведения о характеристиках объекта недвижимости  
с кадастровым номером : 24:50:0300170:92 :**

№ п/п	Наименование характеристики	Значение характеристики
1	2	3
1.	Вид объекта недвижимости	здание
2.	Ранее присвоенный государственный учетный номер (инвентарный) здания, сооружения, объекта незавершенного строительства	-
3.	Кадастровый номер земельного участка (земельных участков), в границах которого (которых) расположены здание, сооружение, объект незавершенного строительства	24:50:0300170:28
4.	Уникальный учетный номер кадастрового квартала, в границах которого расположены здание, сооружение, объект незавершенного строительства	24:50:0300170
5.	Сведения об адресе здания, сооружения, объекта незавершенного строительства	-

**2. Сведения о характеристиках объекта недвижимости с кадастровым номером : 24:50:0300170:92 :**

№ п/п	Наименование характеристики	Значение характеристики
1	2	3
5.1.	Сведения об ином месте нахождения здания, сооружения, объекта незавершенного строительства, не являющегося объектом адресации, в структурированном виде	Российская Федерация, Красноярский край, город Красноярск, улица Брянская, дом 16А
5.2.	Дополнительные сведения о месте нахождения здания, сооружения, объекта незавершенного строительства	-
6.	Иные сведения	-

**3. Пояснения к сведениям об объекте недвижимости с кадастровым номером 24:50:0300170:92 :**

1.	-
----	---

--	--

**Описание местоположения зданий, сооружений,  
объектов незавершенного строительства на земельном участке**

**1. Сведения о характерных точках контура объекта недвижимости с кадастровым номером : 24:50:0300170:105 :**

Система координат МСК-167 (24)

Зона № 4

Обозначение характерных точек контура	Содержатся в Едином государственном реестре недвижимости			Определены в ходе выполнения комплексных кадастровых работ			Метод определения координат	Формулы, примененные для расчета средней квадратической погрешности определения координат характерных точек (Mt), м, с подставленными в такие формулы значениями и итоговые (вычисленные) значения Mt, м
	Координаты, м		Радиус, м	Координаты, м		Радиус, м		
	X	Y	R	X	Y	R		
1	2	3	4	5	6	7	8	9
н72О	-	-	-	633008.84	98664.75	-	Метод спутниковых геодезических измерений (определений)	$Mt = \sqrt{(m0^2 + m1^2)} = \sqrt{(0,10^2 + 0,10^2)} = 0.10$
н73О	-	-	-	633008.97	98668.09	-	Метод спутниковых геодезических измерений (определений)	$Mt = \sqrt{(m0^2 + m1^2)} = \sqrt{(0,10^2 + 0,10^2)} = 0.10$
н74О	-	-	-	633001.90	98668.27	-	Метод спутниковых геодезических измерений (определений)	$Mt = \sqrt{(m0^2 + m1^2)} = \sqrt{(0,10^2 + 0,10^2)} = 0.10$
н75О	-	-	-	633001.73	98664.65	-	Метод спутниковых геодезических измерений (определений)	$Mt = \sqrt{(m0^2 + m1^2)} = \sqrt{(0,10^2 + 0,10^2)} = 0.10$
н72О	-	-	-	633008.84	98664.75	-	Метод спутниковых геодезических измерений (определений)	$Mt = \sqrt{(m0^2 + m1^2)} = \sqrt{(0,10^2 + 0,10^2)} = 0.10$

**2. Сведения о характеристиках объекта недвижимости с кадастровым номером : 24:50:0300170:105 :**

№ п/п	Наименование характеристики	Значение характеристики
1	2	3
1.	Вид объекта недвижимости	здание
2.	Ранее присвоенный государственный учетный номер (инвентарный) здания, сооружения, объекта незавершенного строительства	-
3.	Кадастровый номер земельного участка (земельных участков), в границах которого (которых) расположены здание, сооружение, объект незавершенного строительства	24:50:0300170:28
4.	Уникальный учетный номер кадастрового квартала, в границах которого расположены здание, сооружение, объект незавершенного строительства	24:50:0300170
5.	Сведения об адресе здания, сооружения, объекта незавершенного строительства	-

**2. Сведения о характеристиках объекта недвижимости с кадастровым номером : 24:50:0300170:105 :**

№ п/п	Наименование характеристики	Значение характеристики
1	2	3
5.1.	Сведения об ином месте нахождения здания, сооружения, объекта незавершенного строительства, не являющегося объектом адресации, в структурированном виде	Российская Федерация, Красноярский край
5.2.	Дополнительные сведения о месте нахождения здания, сооружения, объекта незавершенного строительства	-
6.	Иные сведения	-

**3. Пояснения к сведениям об объекте недвижимости с кадастровым номером 24:50:0300170:105 :**

1.	-
----	---

--	--

**Описание местоположения зданий, сооружений,  
объектов незавершенного строительства на земельном участке**

**1. Сведения о характерных точках контура объекта недвижимости с кадастровым номером : 24:50:0300170:133 :**

Система координат МСК-167 (24)

Зона № 4

Обозначение характерных точек контура	Содержатся в Едином государственном реестре недвижимости			Определены в ходе выполнения комплексных кадастровых работ			Метод определения координат	Формулы, примененные для расчета средней квадратической погрешности определения координат характерных точек (Mt), м, с подставленными в такие формулы значениями и итоговые (вычисленные) значения Mt, м
	Координаты, м		Радиус, м	Координаты, м		Радиус, м		
	X	Y	R	X	Y	R		
1	2	3	4	5	6	7	8	9
н760	-	-	-	633039.81	98707.04	-	Метод спутниковых геодезических измерений (определений)	$Mt = \sqrt{(m0^2 + m1^2)} = \sqrt{(0,10^2 + 0,10^2)} = 0.10$
н770	-	-	-	633039.87	98710.65	-	Метод спутниковых геодезических измерений (определений)	$Mt = \sqrt{(m0^2 + m1^2)} = \sqrt{(0,10^2 + 0,10^2)} = 0.10$
н780	-	-	-	633039.46	98710.67	-	Метод спутниковых геодезических измерений (определений)	$Mt = \sqrt{(m0^2 + m1^2)} = \sqrt{(0,10^2 + 0,10^2)} = 0.10$
н790	-	-	-	633033.46	98710.67	-	Метод спутниковых геодезических измерений (определений)	$Mt = \sqrt{(m0^2 + m1^2)} = \sqrt{(0,10^2 + 0,10^2)} = 0.10$
н800	-	-	-	633033.10	98707.21	-	Метод спутниковых геодезических измерений (определений)	$Mt = \sqrt{(m0^2 + m1^2)} = \sqrt{(0,10^2 + 0,10^2)} = 0.10$
н760	-	-	-	633039.81	98707.04	-	Метод спутниковых геодезических измерений (определений)	$Mt = \sqrt{(m0^2 + m1^2)} = \sqrt{(0,10^2 + 0,10^2)} = 0.10$

**2. Сведения о характеристиках объекта недвижимости с кадастровым номером : 24:50:0300170:133 :**

№ п/п	Наименование характеристики	Значение характеристики
1	2	3
1.	Вид объекта недвижимости	здание
2.	Ранее присвоенный государственный учетный номер (инвентарный) здания, сооружения, объекта незавершенного строительства	-
3.	Кадастровый номер земельного участка (земельных участков), в границах которого (которых) расположены здание, сооружение, объект незавершенного строительства	24:50:0300170:40

**2. Сведения о характеристиках объекта недвижимости с кадастровым номером : 24:50:0300170:133 :**

№ п/п	Наименование характеристики	Значение характеристики
1	2	3
4.	Уникальный учетный номер кадастрового квартала, в границах которого расположены здание, сооружение, объект незавершенного строительства	24:50:0300170
5.	Сведения об адресе здания, сооружения, объекта незавершенного строительства	-
5.1.	Сведения об ином месте нахождения здания, сооружения, объекта незавершенного строительства, не являющегося объектом адресации, в структурированном виде	Российская Федерация, Красноярский край
5.2.	Дополнительные сведения о месте нахождения здания, сооружения, объекта незавершенного строительства	-
6.	Иные сведения	-

**3. Пояснения к сведениям об объекте недвижимости с кадастровым номером 24:50:0300170:133 :**

1.	-
----	---

**Описание местоположения зданий, сооружений,  
объектов незавершенного строительства на земельном участке**

**1. Сведения о характерных точках контура объекта недвижимости с кадастровым номером : 24:50:0300170:136 :**

Система координат МСК-167 (24)

Зона № 4

Обозначение характерных точек контура	Содержатся в Едином государственном реестре недвижимости			Определены в ходе выполнения комплексных кадастровых работ			Метод определения координат	Формулы, примененные для расчета средней квадратической погрешности определения координат характерных точек (Mt), м, с подставленными в такие формулы значениями и итоговые (вычисленные) значения Mt, м
	Координаты, м		Радиус, м	Координаты, м		Радиус, м		
	X	Y	R	X	Y	R		
1	2	3	4	5	6	7	8	9
н81О	-	-	-	633012.45	98757.67	-	Метод спутниковых геодезических измерений (определений)	$Mt = \sqrt{(m0^2 + m1^2)} = \sqrt{(0,10^2 + 0,10^2)} = 0.10$
н82О	-	-	-	633012.50	98760.63	-	Метод спутниковых геодезических измерений (определений)	$Mt = \sqrt{(m0^2 + m1^2)} = \sqrt{(0,10^2 + 0,10^2)} = 0.10$
н83О	-	-	-	633012.30	98760.63	-	Метод спутниковых геодезических измерений (определений)	$Mt = \sqrt{(m0^2 + m1^2)} = \sqrt{(0,10^2 + 0,10^2)} = 0.10$
н84О	-	-	-	633006.14	98760.89	-	Метод спутниковых геодезических измерений (определений)	$Mt = \sqrt{(m0^2 + m1^2)} = \sqrt{(0,10^2 + 0,10^2)} = 0.10$
н85О	-	-	-	633006.03	98757.92	-	Метод спутниковых геодезических измерений (определений)	$Mt = \sqrt{(m0^2 + m1^2)} = \sqrt{(0,10^2 + 0,10^2)} = 0.10$
н86О	-	-	-	633006.55	98757.89	-	Метод спутниковых геодезических измерений (определений)	$Mt = \sqrt{(m0^2 + m1^2)} = \sqrt{(0,10^2 + 0,10^2)} = 0.10$
н81О	-	-	-	633012.45	98757.67	-	Метод спутниковых геодезических измерений (определений)	$Mt = \sqrt{(m0^2 + m1^2)} = \sqrt{(0,10^2 + 0,10^2)} = 0.10$

**2. Сведения о характеристиках объекта недвижимости с кадастровым номером : 24:50:0300170:136 :**

№ п/п	Наименование характеристики	Значение характеристики
1	2	3
1.	Вид объекта недвижимости	здание

**2. Сведения о характеристиках объекта недвижимости с кадастровым номером : 24:50:0300170:136 :**

№ п/п	Наименование характеристики	Значение характеристики
1	2	3
2.	Ранее присвоенный государственный учетный номер (инвентарный) здания, сооружения, объекта незавершенного строительства	-
3.	Кадастровый номер земельного участка (земельных участков), в границах которого (которых) расположены здание, сооружение, объект незавершенного строительства	24:50:0300170:46
4.	Уникальный учетный номер кадастрового квартала, в границах которого расположены здание, сооружение, объект незавершенного строительства	24:50:0300170
5.	Сведения об адресе здания, сооружения, объекта незавершенного строительства	Российская Федерация, 660049, Красноярский край, г.о город Красноярск, город Красноярск, улица Брянская, зд 16А/3, строение 4 5b446292-5cb5-42fa-9666-64ae70e01a13
5.1.	Сведения об ином месте нахождения здания, сооружения, объекта незавершенного строительства, не являющегося объектом адресации, в структурированном виде	-
5.2.	Дополнительные сведения о месте нахождения здания, сооружения, объекта незавершенного строительства	-
6.	Иные сведения	-

**3. Пояснения к сведениям об объекте недвижимости с кадастровым номером 24:50:0300170:136 :**

1.	-
----	---

**Описание местоположения зданий, сооружений,  
объектов незавершенного строительства на земельном участке**

**1. Сведения о характерных точках контура объекта недвижимости с кадастровым номером : 24:50:0300170:141 :**

Система координат МСК-167 (24)

Зона № 4

Обозначение характерных точек контура	Содержатся в Едином государственном реестре недвижимости			Определены в ходе выполнения комплексных кадастровых работ			Метод определения координат	Формулы, примененные для расчета средней квадратической погрешности определения координат характерных точек (Mt), м, с подставленными в такие формулы значениями и итоговые (вычисленные) значения Mt, м
	Координаты, м		Радиус, м	Координаты, м		Радиус, м		
	X	Y	R	X	Y	R		
1	2	3	4	5	6	7	8	9
н870	-	-	-	633039.15	98672.24	-	Метод спутниковых геодезических измерений (определений)	$Mt = \sqrt{(m0^2 + m1^2)} = \sqrt{(0,10^2 + 0,10^2)} = 0.10$
н880	-	-	-	633039.22	98675.79	-	Метод спутниковых геодезических измерений (определений)	$Mt = \sqrt{(m0^2 + m1^2)} = \sqrt{(0,10^2 + 0,10^2)} = 0.10$
н890	-	-	-	633038.92	98675.79	-	Метод спутниковых геодезических измерений (определений)	$Mt = \sqrt{(m0^2 + m1^2)} = \sqrt{(0,10^2 + 0,10^2)} = 0.10$
н900	-	-	-	633032.57	98675.86	-	Метод спутниковых геодезических измерений (определений)	$Mt = \sqrt{(m0^2 + m1^2)} = \sqrt{(0,10^2 + 0,10^2)} = 0.10$
н910	-	-	-	633032.47	98672.34	-	Метод спутниковых геодезических измерений (определений)	$Mt = \sqrt{(m0^2 + m1^2)} = \sqrt{(0,10^2 + 0,10^2)} = 0.10$
н870	-	-	-	633039.15	98672.24	-	Метод спутниковых геодезических измерений (определений)	$Mt = \sqrt{(m0^2 + m1^2)} = \sqrt{(0,10^2 + 0,10^2)} = 0.10$

**2. Сведения о характеристиках объекта недвижимости с кадастровым номером : 24:50:0300170:141 :**

№ п/п	Наименование характеристики	Значение характеристики
1	2	3
1.	Вид объекта недвижимости	здание
2.	Ранее присвоенный государственный учетный номер (инвентарный) здания, сооружения, объекта незавершенного строительства	-
3.	Кадастровый номер земельного участка (земельных участков), в границах которого (которых) расположены здание, сооружение, объект незавершенного строительства	24:50:0300170:40

**2. Сведения о характеристиках объекта недвижимости с кадастровым номером : 24:50:0300170:141 :**

№ п/п	Наименование характеристики	Значение характеристики
1	2	3
4.	Уникальный учетный номер кадастрового квартала, в границах которого расположены здание, сооружение, объект незавершенного строительства	24:50:0300170
5.	Сведения об адресе здания, сооружения, объекта незавершенного строительства	-
5.1.	Сведения об ином месте нахождения здания, сооружения, объекта незавершенного строительства, не являющегося объектом адресации, в структурированном виде	Российская Федерация, Красноярский край, город Красноярск, улица Брянская, дом 16А, бокс 156, строение 5
5.2.	Дополнительные сведения о месте нахождения здания, сооружения, объекта незавершенного строительства	-
6.	Иные сведения	-

**3. Пояснения к сведениям об объекте недвижимости с кадастровым номером 24:50:0300170:141 :**

1. -

**Описание местоположения зданий, сооружений,  
объектов незавершенного строительства на земельном участке**

**1. Сведения о характерных точках контура объекта недвижимости с кадастровым номером : 24:50:0300170:143 :**

Система координат МСК-167 (24)

Зона № 4

Обозначение характерных точек контура	Содержатся в Едином государственном реестре недвижимости			Определены в ходе выполнения комплексных кадастровых работ			Метод определения координат	Формулы, примененные для расчета средней квадратической погрешности определения координат характерных точек (Mt), м, с подставленными в такие формулы значениями и итоговые (вычисленные) значения Mt, м
	Координаты, м		Радиус, м	Координаты, м		Радиус, м		
	X	Y	R	X	Y	R		
1	2	3	4	5	6	7	8	9
н92О	-	-	-	633010.54	98708.72	-	Метод спутниковых геодезических измерений (определений)	$Mt = \sqrt{(m0^2 + m1^2)} = \sqrt{(0,10^2 + 0,10^2)} = 0.10$
н93О	-	-	-	633010.86	98712.09	-	Метод спутниковых геодезических измерений (определений)	$Mt = \sqrt{(m0^2 + m1^2)} = \sqrt{(0,10^2 + 0,10^2)} = 0.10$
н94О	-	-	-	633009.98	98712.11	-	Метод спутниковых геодезических измерений (определений)	$Mt = \sqrt{(m0^2 + m1^2)} = \sqrt{(0,10^2 + 0,10^2)} = 0.10$
н95О	-	-	-	633003.91	98712.21	-	Метод спутниковых геодезических измерений (определений)	$Mt = \sqrt{(m0^2 + m1^2)} = \sqrt{(0,10^2 + 0,10^2)} = 0.10$
н96О	-	-	-	633003.80	98709.08	-	Метод спутниковых геодезических измерений (определений)	$Mt = \sqrt{(m0^2 + m1^2)} = \sqrt{(0,10^2 + 0,10^2)} = 0.10$
н92О	-	-	-	633010.54	98708.72	-	Метод спутниковых геодезических измерений (определений)	$Mt = \sqrt{(m0^2 + m1^2)} = \sqrt{(0,10^2 + 0,10^2)} = 0.10$

**2. Сведения о характеристиках объекта недвижимости с кадастровым номером : 24:50:0300170:143 :**

№ п/п	Наименование характеристики	Значение характеристики
1	2	3
1.	Вид объекта недвижимости	здание
2.	Ранее присвоенный государственный учетный номер (инвентарный) здания, сооружения, объекта незавершенного строительства	-
3.	Кадастровый номер земельного участка (земельных участков), в границах которого (которых) расположены здание, сооружение, объект незавершенного строительства	24:50:0300170:28

**2. Сведения о характеристиках объекта недвижимости с кадастровым номером : 24:50:0300170:143 :**

№ п/п	Наименование характеристики	Значение характеристики
1	2	3
4.	Уникальный учетный номер кадастрового квартала, в границах которого расположены здание, сооружение, объект незавершенного строительства	24:50:0300170
5.	Сведения об адресе здания, сооружения, объекта незавершенного строительства	Российская Федерация, 660049, Красноярский край, г.о город Красноярск, город Красноярск, улица Брянская, зд 16А/3, строение 52 3145748d-81b9-41a2-ac02-af0a683b922d
5.1.	Сведения об ином месте нахождения здания, сооружения, объекта незавершенного строительства, не являющегося объектом адресации, в структурированном виде	-
5.2.	Дополнительные сведения о месте нахождения здания, сооружения, объекта незавершенного строительства	-
6.	Иные сведения	-

**3. Пояснения к сведениям об объекте недвижимости с кадастровым номером 24:50:0300170:143 :**

1.	-
----	---

**Описание местоположения зданий, сооружений,  
объектов незавершенного строительства на земельном участке**

**1. Сведения о характерных точках контура объекта недвижимости с кадастровым номером : 24:50:0300170:147 :**

Система координат МСК-167 (24)

Зона № 4

Обозначение характерных точек контура	Содержатся в Едином государственном реестре недвижимости			Определены в ходе выполнения комплексных кадастровых работ			Метод определения координат	Формулы, примененные для расчета средней квадратической погрешности определения координат характерных точек (Mt), м, с подставленными в такие формулы значениями и итоговые (вычисленные) значения Mt, м
	Координаты, м		Радиус, м	Координаты, м		Радиус, м		
	X	Y	R	X	Y	R		
1	2	3	4	5	6	7	8	9
н97О	-	-	-	633011.43	98731.41	-	Метод спутниковых геодезических измерений (определений)	$Mt = \sqrt{(m0^2 + m1^2)} = \sqrt{(0,10^2 + 0,10^2)} = 0.10$
н98О	-	-	-	633011.53	98734.76	-	Метод спутниковых геодезических измерений (определений)	$Mt = \sqrt{(m0^2 + m1^2)} = \sqrt{(0,10^2 + 0,10^2)} = 0.10$
н99О	-	-	-	633010.86	98734.79	-	Метод спутниковых геодезических измерений (определений)	$Mt = \sqrt{(m0^2 + m1^2)} = \sqrt{(0,10^2 + 0,10^2)} = 0.10$
н100О	-	-	-	633004.97	98735.04	-	Метод спутниковых геодезических измерений (определений)	$Mt = \sqrt{(m0^2 + m1^2)} = \sqrt{(0,10^2 + 0,10^2)} = 0.10$
н101О	-	-	-	633004.83	98731.78	-	Метод спутниковых геодезических измерений (определений)	$Mt = \sqrt{(m0^2 + m1^2)} = \sqrt{(0,10^2 + 0,10^2)} = 0.10$
н102О	-	-	-	633010.72	98731.45	-	Метод спутниковых геодезических измерений (определений)	$Mt = \sqrt{(m0^2 + m1^2)} = \sqrt{(0,10^2 + 0,10^2)} = 0.10$
н97О	-	-	-	633011.43	98731.41	-	Метод спутниковых геодезических измерений (определений)	$Mt = \sqrt{(m0^2 + m1^2)} = \sqrt{(0,10^2 + 0,10^2)} = 0.10$

**2. Сведения о характеристиках объекта недвижимости с кадастровым номером : 24:50:0300170:147 :**

№ п/п	Наименование характеристики	Значение характеристики
1	2	3
1.	Вид объекта недвижимости	здание

**2. Сведения о характеристиках объекта недвижимости с кадастровым номером : 24:50:0300170:147 :**

<b>№ п/п</b>	<b>Наименование характеристики</b>	<b>Значение характеристики</b>
<b>1</b>	<b>2</b>	<b>3</b>
2.	Ранее присвоенный государственный учетный номер (инвентарный) здания, сооружения, объекта незавершенного строительства	-
3.	Кадастровый номер земельного участка (земельных участков), в границах которого (которых) расположены здание, сооружение, объект незавершенного строительства	24:50:0300170:688
4.	Уникальный учетный номер кадастрового квартала, в границах которого расположены здание, сооружение, объект незавершенного строительства	24:50:0300170
5.	Сведения об адресе здания, сооружения, объекта незавершенного строительства	-
5.1.	Сведения об ином месте нахождения здания, сооружения, объекта незавершенного строительства, не являющегося объектом адресации, в структурированном виде	Российская Федерация, 660060, Красноярский край, город Красноярск, улица Брянская, дом 16А, бокс 45, строение 3
5.2.	Дополнительные сведения о месте нахождения здания, сооружения, объекта незавершенного строительства	-
6.	Иные сведения	-

**3. Пояснения к сведениям об объекте недвижимости с кадастровым номером 24:50:0300170:147 :**

1.	-
----	---

**Описание местоположения зданий, сооружений,  
объектов незавершенного строительства на земельном участке**

**1. Сведения о характерных точках контура объекта недвижимости с кадастровым номером : 24:50:0300170:149 :**

Система координат МСК-167 (24)

Зона № 4

Обозначение характерных точек контура	Содержатся в Едином государственном реестре недвижимости			Определены в ходе выполнения комплексных кадастровых работ			Метод определения координат	Формулы, примененные для расчета средней квадратической погрешности определения координат характерных точек (Mt), м, с подставленными в такие формулы значениями и итоговые (вычисленные) значения Mt, м
	Координаты, м		Радиус, м	Координаты, м		Радиус, м		
	X	Y	R	X	Y	R		
1	2	3	4	5	6	7	8	9
н103О	-	-	-	633012.59	98764.15	-	Метод спутниковых геодезических измерений (определений)	$Mt = \sqrt{(m0^2 + m1^2)} = \sqrt{(0,10^2 + 0,10^2)} = 0.10$
н104О	-	-	-	633012.76	98767.38	-	Метод спутниковых геодезических измерений (определений)	$Mt = \sqrt{(m0^2 + m1^2)} = \sqrt{(0,10^2 + 0,10^2)} = 0.10$
н105О	-	-	-	633006.44	98767.63	-	Метод спутниковых геодезических измерений (определений)	$Mt = \sqrt{(m0^2 + m1^2)} = \sqrt{(0,10^2 + 0,10^2)} = 0.10$
н106О	-	-	-	633006.27	98764.42	-	Метод спутниковых геодезических измерений (определений)	$Mt = \sqrt{(m0^2 + m1^2)} = \sqrt{(0,10^2 + 0,10^2)} = 0.10$
н107О	-	-	-	633012.43	98764.16	-	Метод спутниковых геодезических измерений (определений)	$Mt = \sqrt{(m0^2 + m1^2)} = \sqrt{(0,10^2 + 0,10^2)} = 0.10$
н103О	-	-	-	633012.59	98764.15	-	Метод спутниковых геодезических измерений (определений)	$Mt = \sqrt{(m0^2 + m1^2)} = \sqrt{(0,10^2 + 0,10^2)} = 0.10$

**2. Сведения о характеристиках объекта недвижимости с кадастровым номером : 24:50:0300170:149 :**

№ п/п	Наименование характеристики	Значение характеристики
1	2	3
1.	Вид объекта недвижимости	здание
2.	Ранее присвоенный государственный учетный номер (инвентарный) здания, сооружения, объекта незавершенного строительства	-
3.	Кадастровый номер земельного участка (земельных участков), в границах которого (которых) расположены здание, сооружение, объект незавершенного строительства	24:50:0300170:44

**2. Сведения о характеристиках объекта недвижимости с кадастровым номером : 24:50:0300170:149 :**

№ п/п	Наименование характеристики	Значение характеристики
1	2	3
4.	Уникальный учетный номер кадастрового квартала, в границах которого расположены здание, сооружение, объект незавершенного строительства	24:50:0300170
5.	Сведения об адресе здания, сооружения, объекта незавершенного строительства	-
5.1.	Сведения об ином месте нахождения здания, сооружения, объекта незавершенного строительства, не являющегося объектом адресации, в структурированном виде	Российская Федерация, Красноярский край, город Красноярск, улица Брянская, дом 16А, бокс 35, строение 3
5.2.	Дополнительные сведения о месте нахождения здания, сооружения, объекта незавершенного строительства	-
6.	Иные сведения	-

**3. Пояснения к сведениям об объекте недвижимости с кадастровым номером 24:50:0300170:149 :**

1. -

**Описание местоположения зданий, сооружений,  
объектов незавершенного строительства на земельном участке**

**1. Сведения о характерных точках контура объекта недвижимости  
с кадастровым номером : 24:50:0300170:156 :**

Система координат МСК-167 (24)

Зона № 4

Обозначение характерных точек контура	Содержатся в Едином государственном реестре недвижимости			Определены в ходе выполнения комплексных кадастровых работ			Метод опреде ления коор динат	Формулы, примененные для расчета средней квадратической погрешности определения координат характерных точек (Mt), м, с подставленными в такие формулы значениями и итоговые (вычисленные) значения Mt, м
	Координаты, м		Ради ус, м	Координаты, м		Ради ус, м		
	X	Y	R	X	Y	R		
1	2	3	4	5	6	7	8	9
н108О	-	-	-	633026.27	98740.85	-	Метод спутниковых геодезических измерений (определений)	$Mt = \sqrt{(m0^2 + m1^2)} = \sqrt{(0,10^2 + 0,10^2)} = 0.10$
н109О	-	-	-	633026.35	98744.10	-	Метод спутниковых геодезических измерений (определений)	$Mt = \sqrt{(m0^2 + m1^2)} = \sqrt{(0,10^2 + 0,10^2)} = 0.10$
н110О	-	-	-	633025.66	98744.11	-	Метод спутниковых геодезических измерений (определений)	$Mt = \sqrt{(m0^2 + m1^2)} = \sqrt{(0,10^2 + 0,10^2)} = 0.10$
н111О	-	-	-	633019.57	98744.18	-	Метод спутниковых геодезических измерений (определений)	$Mt = \sqrt{(m0^2 + m1^2)} = \sqrt{(0,10^2 + 0,10^2)} = 0.10$
н112О	-	-	-	633019.43	98740.86	-	Метод спутниковых геодезических измерений (определений)	$Mt = \sqrt{(m0^2 + m1^2)} = \sqrt{(0,10^2 + 0,10^2)} = 0.10$
н108О	-	-	-	633026.27	98740.85	-	Метод спутниковых геодезических измерений (определений)	$Mt = \sqrt{(m0^2 + m1^2)} = \sqrt{(0,10^2 + 0,10^2)} = 0.10$

**2. Сведения о характеристиках объекта недвижимости  
с кадастровым номером : 24:50:0300170:156 :**

№ п/п	Наименование характеристики	Значение характеристики
1	2	3
1.	Вид объекта недвижимости	здание
2.	Ранее присвоенный государственный учетный номер (инвентарный) здания, сооружения, объекта незавершенного строительства	-
3.	Кадастровый номер земельного участка (земельных участков), в границах которого (которых) расположены здание, сооружение, объект незавершенного строительства	24:50:0300170:28

**2. Сведения о характеристиках объекта недвижимости с кадастровым номером : 24:50:0300170:156 :**

№ п/п	Наименование характеристики	Значение характеристики
1	2	3
4.	Уникальный учетный номер кадастрового квартала, в границах которого расположены здание, сооружение, объект незавершенного строительства	24:50:0300170
5.	Сведения об адресе здания, сооружения, объекта незавершенного строительства	Российская Федерация, 660049, Красноярский край, г.о город Красноярск, город Красноярск, улица Брянская, зд 16А/4, строение 114 eed2d4be-d868-4e3e-bcf1-900aa02c947с
5.1.	Сведения об ином месте нахождения здания, сооружения, объекта незавершенного строительства, не являющегося объектом адресации, в структурированном виде	-
5.2.	Дополнительные сведения о месте нахождения здания, сооружения, объекта незавершенного строительства	-
6.	Иные сведения	-

**3. Пояснения к сведениям об объекте недвижимости с кадастровым номером 24:50:0300170:156 :**

1.	-

**Описание местоположения зданий, сооружений,  
объектов незавершенного строительства на земельном участке**

**1. Сведения о характерных точках контура объекта недвижимости с кадастровым номером : 24:50:0300170:157 :**

Система координат МСК-167 (24)

Зона № 4

Обозначение характерных точек контура	Содержатся в Едином государственном реестре недвижимости			Определены в ходе выполнения комплексных кадастровых работ			Метод определения координат	Формулы, примененные для расчета средней квадратической погрешности определения координат характерных точек (Mt), м, с подставленными в такие формулы значениями и итоговые (вычисленные) значения Mt, м
	Координаты, м		Радиус, м	Координаты, м		Радиус, м		
	X	Y	R	X	Y	R		
1	2	3	4	5	6	7	8	9
n1130	-	-	-	633024.58	98685.64	-	Метод спутниковых геодезических измерений (определений)	$Mt = \sqrt{(m0^2 + m1^2)} = \sqrt{(0,10^2 + 0,10^2)} = 0.10$
n1140	-	-	-	633024.69	98688.96	-	Метод спутниковых геодезических измерений (определений)	$Mt = \sqrt{(m0^2 + m1^2)} = \sqrt{(0,10^2 + 0,10^2)} = 0.10$
n1150	-	-	-	633017.61	98689.00	-	Метод спутниковых геодезических измерений (определений)	$Mt = \sqrt{(m0^2 + m1^2)} = \sqrt{(0,10^2 + 0,10^2)} = 0.10$
n1160	-	-	-	633017.52	98685.69	-	Метод спутниковых геодезических измерений (определений)	$Mt = \sqrt{(m0^2 + m1^2)} = \sqrt{(0,10^2 + 0,10^2)} = 0.10$
n1130	-	-	-	633024.58	98685.64	-	Метод спутниковых геодезических измерений (определений)	$Mt = \sqrt{(m0^2 + m1^2)} = \sqrt{(0,10^2 + 0,10^2)} = 0.10$

**2. Сведения о характеристиках объекта недвижимости с кадастровым номером : 24:50:0300170:157 :**

№ п/п	Наименование характеристики	Значение характеристики
1	2	3
1.	Вид объекта недвижимости	здание
2.	Ранее присвоенный государственный учетный номер (инвентарный) здания, сооружения, объекта незавершенного строительства	-
3.	Кадастровый номер земельного участка (земельных участков), в границах которого (которых) расположены здание, сооружение, объект незавершенного строительства	24:50:0300170:28
4.	Уникальный учетный номер кадастрового квартала, в границах которого расположены здание, сооружение, объект незавершенного строительства	24:50:0300170
5.	Сведения об адресе здания, сооружения, объекта незавершенного строительства	-

**2. Сведения о характеристиках объекта недвижимости с кадастровым номером : 24:50:0300170:157 :**

№ п/п	Наименование характеристики	Значение характеристики
1	2	3
5.1.	Сведения об ином месте нахождения здания, сооружения, объекта незавершенного строительства, не являющегося объектом адресации, в структурированном виде	Российская Федерация, Красноярский край
5.2.	Дополнительные сведения о месте нахождения здания, сооружения, объекта незавершенного строительства	-
6.	Иные сведения	-

**3. Пояснения к сведениям об объекте недвижимости с кадастровым номером 24:50:0300170:157 :**

1.	-
----	---

**Описание местоположения зданий, сооружений,  
объектов незавершенного строительства на земельном участке**

**1. Сведения о характерных точках контура объекта недвижимости с кадастровым номером : 24:50:0300170:198 :**

Система координат МСК-167 (24)

Зона № 4

Обозначение характерных точек контура	Содержатся в Едином государственном реестре недвижимости			Определены в ходе выполнения комплексных кадастровых работ			Метод определения координат	Формулы, примененные для расчета средней квадратической погрешности определения координат характерных точек (Mt), м, с подставленными в такие формулы значениями и итоговые (вычисленные) значения Mt, м
	Координаты, м		Радиус, м	Координаты, м		Радиус, м		
	X	Y	R	X	Y	R		
1	2	3	4	5	6	7	8	9
n1170	-	-	-	632946.56	98805.77	-	Метод спутниковых геодезических измерений (определений)	$Mt = \sqrt{(m0^2 + m1^2)} = \sqrt{(0,10^2 + 0,10^2)} = 0.10$
n1180	-	-	-	632946.61	98809.92	-	Метод спутниковых геодезических измерений (определений)	$Mt = \sqrt{(m0^2 + m1^2)} = \sqrt{(0,10^2 + 0,10^2)} = 0.10$
n1190	-	-	-	632938.04	98810.02	-	Метод спутниковых геодезических измерений (определений)	$Mt = \sqrt{(m0^2 + m1^2)} = \sqrt{(0,10^2 + 0,10^2)} = 0.10$
n1200	-	-	-	632937.99	98805.87	-	Метод спутниковых геодезических измерений (определений)	$Mt = \sqrt{(m0^2 + m1^2)} = \sqrt{(0,10^2 + 0,10^2)} = 0.10$
n1170	-	-	-	632946.56	98805.77	-	Метод спутниковых геодезических измерений (определений)	$Mt = \sqrt{(m0^2 + m1^2)} = \sqrt{(0,10^2 + 0,10^2)} = 0.10$

**2. Сведения о характеристиках объекта недвижимости с кадастровым номером : 24:50:0300170:198 :**

№ п/п	Наименование характеристики	Значение характеристики
1	2	3
1.	Вид объекта недвижимости	здание
2.	Ранее присвоенный государственный учетный номер (инвентарный) здания, сооружения, объекта незавершенного строительства	-
3.	Кадастровый номер земельного участка (земельных участков), в границах которого (которых) расположены здание, сооружение, объект незавершенного строительства	-
4.	Уникальный учетный номер кадастрового квартала, в границах которого расположены здание, сооружение, объект незавершенного строительства	24:50:0300170

**2. Сведения о характеристиках объекта недвижимости с кадастровым номером : 24:50:0300170:198 :**

№ п/п	Наименование характеристики	Значение характеристики
1	2	3
5.	Сведения об адресе здания, сооружения, объекта незавершенного строительства	Российская Федерация, 660043, Красноярский край, г.о город Красноярск, город Красноярск, улица Писарева, дом 1 3e59f754-2811-437d-a1df-fcceaabb5656
5.1.	Сведения об ином месте нахождения здания, сооружения, объекта незавершенного строительства, не являющегося объектом адресации, в структурированном виде	-
5.2.	Дополнительные сведения о месте нахождения здания, сооружения, объекта незавершенного строительства	-
6.	Иные сведения	-

**3. Пояснения к сведениям об объекте недвижимости с кадастровым номером 24:50:0300170:198 :**

1.	-

**Описание местоположения зданий, сооружений,  
объектов незавершенного строительства на земельном участке**

**1. Сведения о характерных точках контура объекта недвижимости с кадастровым номером : 24:50:0300170:203 :**

Система координат МСК-167 (24)

Зона № 4

Обозначение характерных точек контура	Содержатся в Едином государственном реестре недвижимости			Определены в ходе выполнения комплексных кадастровых работ			Метод определения координат	Формулы, примененные для расчета средней квадратической погрешности определения координат характерных точек (Mt), м, с подставленными в такие формулы значениями и итоговые (вычисленные) значения Mt, м
	Координаты, м		Радиус, м	Координаты, м		Радиус, м		
	X	Y	R	X	Y	R		
1	2	3	4	5	6	7	8	9
н1140	-	-	-	633024.69	98688.96	-	Метод спутниковых геодезических измерений (определений)	$Mt = \sqrt{(m0^2 + m1^2)} = \sqrt{(0,10^2 + 0,10^2)} = 0.10$
н1210	-	-	-	633024.70	98692.17	-	Метод спутниковых геодезических измерений (определений)	$Mt = \sqrt{(m0^2 + m1^2)} = \sqrt{(0,10^2 + 0,10^2)} = 0.10$
н1220	-	-	-	633017.74	98692.25	-	Метод спутниковых геодезических измерений (определений)	$Mt = \sqrt{(m0^2 + m1^2)} = \sqrt{(0,10^2 + 0,10^2)} = 0.10$
н1150	-	-	-	633017.61	98689.00	-	Метод спутниковых геодезических измерений (определений)	$Mt = \sqrt{(m0^2 + m1^2)} = \sqrt{(0,10^2 + 0,10^2)} = 0.10$
н1140	-	-	-	633024.69	98688.96	-	Метод спутниковых геодезических измерений (определений)	$Mt = \sqrt{(m0^2 + m1^2)} = \sqrt{(0,10^2 + 0,10^2)} = 0.10$

**2. Сведения о характеристиках объекта недвижимости с кадастровым номером : 24:50:0300170:203 :**

№ п/п	Наименование характеристики	Значение характеристики
1	2	3
1.	Вид объекта недвижимости	здание
2.	Ранее присвоенный государственный учетный номер (инвентарный) здания, сооружения, объекта незавершенного строительства	-
3.	Кадастровый номер земельного участка (земельных участков), в границах которого (которых) расположены здание, сооружение, объект незавершенного строительства	24:50:0300170:39
4.	Уникальный учетный номер кадастрового квартала, в границах которого расположены здание, сооружение, объект незавершенного строительства	24:50:0300170

**2. Сведения о характеристиках объекта недвижимости с кадастровым номером : 24:50:0300170:203 :**

<b>№ п/п</b>	<b>Наименование характеристики</b>	<b>Значение характеристики</b>
<b>1</b>	<b>2</b>	<b>3</b>
5.	Сведения об адресе здания, сооружения, объекта незавершенного строительства	Российская Федерация, 660049, Красноярский край, г.о город Красноярск, город Красноярск, улица Брянская, зд 16А/4, строение 130 cd1e84cb-a906-429d-bc12-e7fc6427926 с
5.1.	Сведения об ином месте нахождения здания, сооружения, объекта незавершенного строительства, не являющегося объектом адресации, в структурированном виде	-
5.2.	Дополнительные сведения о месте нахождения здания, сооружения, объекта незавершенного строительства	-
6.	Иные сведения	-

**3. Пояснения к сведениям об объекте недвижимости с кадастровым номером 24:50:0300170:203 :**

1.	-

**Описание местоположения зданий, сооружений,  
объектов незавершенного строительства на земельном участке**

**1. Сведения о характерных точках контура объекта недвижимости с кадастровым номером : 24:50:0300170:204 :**

Система координат МСК-167 (24)

Зона № 4

Обозначение характерных точек контура	Содержатся в Едином государственном реестре недвижимости			Определены в ходе выполнения комплексных кадастровых работ			Метод определения координат	Формулы, примененные для расчета средней квадратической погрешности определения координат характерных точек (Mt), м, с подставленными в такие формулы значениями и итоговые (вычисленные) значения Mt, м
	Координаты, м		Радиус, м	Координаты, м		Радиус, м		
	X	Y	R	X	Y	R		
1	2	3	4	5	6	7	8	9
н1230	-	-	-	632973.73	98710.62	-	Метод спутниковых геодезических измерений (определений)	$Mt = \sqrt{(m0^2 + m1^2)} = \sqrt{(0,10^2 + 0,10^2)} = 0.10$
н450	-	-	-	632973.83	98713.87	-	Метод спутниковых геодезических измерений (определений)	$Mt = \sqrt{(m0^2 + m1^2)} = \sqrt{(0,10^2 + 0,10^2)} = 0.10$
н1240	-	-	-	632967.47	98714.06	-	Метод спутниковых геодезических измерений (определений)	$Mt = \sqrt{(m0^2 + m1^2)} = \sqrt{(0,10^2 + 0,10^2)} = 0.10$
н1250	-	-	-	632967.37	98710.82	-	Метод спутниковых геодезических измерений (определений)	$Mt = \sqrt{(m0^2 + m1^2)} = \sqrt{(0,10^2 + 0,10^2)} = 0.10$
н1230	-	-	-	632973.73	98710.62	-	Метод спутниковых геодезических измерений (определений)	$Mt = \sqrt{(m0^2 + m1^2)} = \sqrt{(0,10^2 + 0,10^2)} = 0.10$

**2. Сведения о характеристиках объекта недвижимости с кадастровым номером : 24:50:0300170:204 :**

№ п/п	Наименование характеристики	Значение характеристики
1	2	3
1.	Вид объекта недвижимости	здание
2.	Ранее присвоенный государственный учетный номер (инвентарный) здания, сооружения, объекта незавершенного строительства	-
3.	Кадастровый номер земельного участка (земельных участков), в границах которого (которых) расположены здание, сооружение, объект незавершенного строительства	24:50:0300170:35
4.	Уникальный учетный номер кадастрового квартала, в границах которого расположены здание, сооружение, объект незавершенного строительства	24:50:0300170

**2. Сведения о характеристиках объекта недвижимости с кадастровым номером : 24:50:0300170:204 :**

№ п/п	Наименование характеристики	Значение характеристики
1	2	3
5.	Сведения об адресе здания, сооружения, объекта незавершенного строительства	Российская Федерация, 660049, Красноярский край, г.о город Красноярск, город Красноярск, улица Брянская, зд 16А, строение 11 47559647-f477-4130-ac3f-bb928 f323464
5.1.	Сведения об ином месте нахождения здания, сооружения, объекта незавершенного строительства, не являющегося объектом адресации, в структурированном виде	-
5.2.	Дополнительные сведения о месте нахождения здания, сооружения, объекта незавершенного строительства	-
6.	Иные сведения	-

**3. Пояснения к сведениям об объекте недвижимости с кадастровым номером 24:50:0300170:204 :**

1.	-

**Описание местоположения зданий, сооружений,  
объектов незавершенного строительства на земельном участке**

**1. Сведения о характерных точках контура объекта недвижимости с кадастровым номером : 24:50:0300170:216 :**

Система координат МСК-167 (24)

Зона № 4

Обозначение характерных точек контура	Содержатся в Едином государственном реестре недвижимости			Определены в ходе выполнения комплексных кадастровых работ			Метод определения координат	Формулы, примененные для расчета средней квадратической погрешности определения координат характерных точек (Mt), м, с подставленными в такие формулы значениями и итоговые (вычисленные) значения Mt, м
	Координаты, м		Радиус, м	Координаты, м		Радиус, м		
	X	Y	R	X	Y	R		
1	2	3	4	5	6	7	8	9
41	-	-	-	632972.49	98677.53	-	Метод спутниковых геодезических измерений (определений)	$Mt = \sqrt{(m0^2 + m1^2)} = \sqrt{(0,10^2 + 0,10^2)} = 0.10$
42	-	-	-	632972.63	98680.85	-	Метод спутниковых геодезических измерений (определений)	$Mt = \sqrt{(m0^2 + m1^2)} = \sqrt{(0,10^2 + 0,10^2)} = 0.10$
н1260	-	-	-	632966.35	98681.18	-	Метод спутниковых геодезических измерений (определений)	$Mt = \sqrt{(m0^2 + m1^2)} = \sqrt{(0,10^2 + 0,10^2)} = 0.10$
н1270	-	-	-	632966.26	98677.80	-	Метод спутниковых геодезических измерений (определений)	$Mt = \sqrt{(m0^2 + m1^2)} = \sqrt{(0,10^2 + 0,10^2)} = 0.10$
41	-	-	-	632972.49	98677.53	-	Метод спутниковых геодезических измерений (определений)	$Mt = \sqrt{(m0^2 + m1^2)} = \sqrt{(0,10^2 + 0,10^2)} = 0.10$

**2. Сведения о характеристиках объекта недвижимости с кадастровым номером : 24:50:0300170:216 :**

№ п/п	Наименование характеристики	Значение характеристики
1	2	3
1.	Вид объекта недвижимости	здание
2.	Ранее присвоенный государственный учетный номер (инвентарный) здания, сооружения, объекта незавершенного строительства	-
3.	Кадастровый номер земельного участка (земельных участков), в границах которого (которых) расположены здание, сооружение, объект незавершенного строительства	24:50:0300170:31
4.	Уникальный учетный номер кадастрового квартала, в границах которого расположены здание, сооружение, объект незавершенного строительства	24:50:0300170

**2. Сведения о характеристиках объекта недвижимости с кадастровым номером : 24:50:0300170:216 :**

№ п/п	Наименование характеристики	Значение характеристики
1	2	3
5.	Сведения об адресе здания, сооружения, объекта незавершенного строительства	Российская Федерация, 660049, Красноярский край, г.о город Красноярск, город Красноярск, улица Брянская, зд 16А/1, строение 4 dd975cf8-b6d4-4983-9eac-b9a618597a16
5.1.	Сведения об ином месте нахождения здания, сооружения, объекта незавершенного строительства, не являющегося объектом адресации, в структурированном виде	-
5.2.	Дополнительные сведения о месте нахождения здания, сооружения, объекта незавершенного строительства	-
6.	Иные сведения	-

**3. Пояснения к сведениям об объекте недвижимости с кадастровым номером 24:50:0300170:216 :**

1.	-

## Описание местоположения зданий, сооружений, объектов незавершенного строительства на земельном участке

**1. Сведения о характерных точках контура объекта недвижимости с кадастровым номером : 24:50:0300170:224 :**

Система координат МСК-167 (24)

Зона № 4

Обозначение характерных точек контура	Содержатся в Едином государственном реестре недвижимости			Определены в ходе выполнения комплексных кадастровых работ			Метод определения координат	Формулы, примененные для расчета средней квадратической погрешности определения координат характерных точек (Mt), м, с подставленными в такие формулы значениями и итоговые (вычисленные) значения Mt, м
	Координаты, м		Радиус, м	Координаты, м		Радиус, м		
	X	Y	R	X	Y	R		
1	2	3	4	5	6	7	8	9
н1280	-	-	-	633009.03	98672.82	-	Метод спутниковых геодезических измерений (определений)	$Mt = \sqrt{(m0^2 + m1^2)} = \sqrt{(0,10^2 + 0,10^2)} = 0.10$
н1290	-	-	-	633009.22	98676.57	-	Метод спутниковых геодезических измерений (определений)	$Mt = \sqrt{(m0^2 + m1^2)} = \sqrt{(0,10^2 + 0,10^2)} = 0.10$
н1300	-	-	-	633008.22	98676.59	-	Метод спутниковых геодезических измерений (определений)	$Mt = \sqrt{(m0^2 + m1^2)} = \sqrt{(0,10^2 + 0,10^2)} = 0.10$
н1310	-	-	-	633002.28	98676.74	-	Метод спутниковых геодезических измерений (определений)	$Mt = \sqrt{(m0^2 + m1^2)} = \sqrt{(0,10^2 + 0,10^2)} = 0.10$
н1320	-	-	-	633002.12	98672.99	-	Метод спутниковых геодезических измерений (определений)	$Mt = \sqrt{(m0^2 + m1^2)} = \sqrt{(0,10^2 + 0,10^2)} = 0.10$
н1330	-	-	-	633008.12	98672.84	-	Метод спутниковых геодезических измерений (определений)	$Mt = \sqrt{(m0^2 + m1^2)} = \sqrt{(0,10^2 + 0,10^2)} = 0.10$
н1280	-	-	-	633009.03	98672.82	-	Метод спутниковых геодезических измерений (определений)	$Mt = \sqrt{(m0^2 + m1^2)} = \sqrt{(0,10^2 + 0,10^2)} = 0.10$

**2. Сведения о характеристиках объекта недвижимости с кадастровым номером : 24:50:0300170:224 :**

№ п/п	Наименование характеристики	Значение характеристики
1	2	3
1.	Вид объекта недвижимости	здание

**2. Сведения о характеристиках объекта недвижимости с кадастровым номером : 24:50:0300170:224 :**

№ п/п	Наименование характеристики	Значение характеристики
1	2	3
2.	Ранее присвоенный государственный учетный номер (инвентарный) здания, сооружения, объекта незавершенного строительства	-
3.	Кадастровый номер земельного участка (земельных участков), в границах которого (которых) расположены здание, сооружение, объект незавершенного строительства	24:50:0300170:37
4.	Уникальный учетный номер кадастрового квартала, в границах которого расположены здание, сооружение, объект незавершенного строительства	24:50:0300170
5.	Сведения об адресе здания, сооружения, объекта незавершенного строительства	Российская Федерация, 660049, Красноярский край, г.о город Красноярск, город Красноярск, улица Брянская, зд 16А/3, строение 63 45619899-b4ee-46b0-bd66-f43936737 f35
5.1.	Сведения об ином месте нахождения здания, сооружения, объекта незавершенного строительства, не являющегося объектом адресации, в структурированном виде	-
5.2.	Дополнительные сведения о месте нахождения здания, сооружения, объекта незавершенного строительства	-
6.	Иные сведения	-

**3. Пояснения к сведениям об объекте недвижимости с кадастровым номером 24:50:0300170:224 :**

1.	-
----	---

## Описание местоположения зданий, сооружений, объектов незавершенного строительства на земельном участке

### 1. Сведения о характерных точках контура объекта недвижимости с кадастровым номером : 24:50:0300170:244 :

Система координат МСК-167 (24)

Зона № 4

Обозначение характерных точек контура	Содержатся в Едином государственном реестре недвижимости			Определены в ходе выполнения комплексных кадастровых работ			Метод опреде ления коор динат	Формулы, примененные для расчета средней квадратической погрешности определения координат характерных точек (Mt), м, с подставленными в такие формулы значениями и итоговые (вычисленные) значения Mt, м
	Координаты, м		Ради ус, м	Координаты, м		Ради ус, м		
	X	Y	R	X	Y	R		
1	2	3	4	5	6	7	8	9
н1340	-	-	-	632998.10	98745.31	-	Метод спутниковых геодезических измерений (определений)	$Mt = \sqrt{(m0^2 + m1^2)} = \sqrt{(0,10^2 + 0,10^2)} = 0.10$
н1350	-	-	-	632998.27	98748.79	-	Метод спутниковых геодезических измерений (определений)	$Mt = \sqrt{(m0^2 + m1^2)} = \sqrt{(0,10^2 + 0,10^2)} = 0.10$
н1360	-	-	-	632990.73	98749.05	-	Метод спутниковых геодезических измерений (определений)	$Mt = \sqrt{(m0^2 + m1^2)} = \sqrt{(0,10^2 + 0,10^2)} = 0.10$
н1370	-	-	-	632990.54	98745.93	-	Метод спутниковых геодезических измерений (определений)	$Mt = \sqrt{(m0^2 + m1^2)} = \sqrt{(0,10^2 + 0,10^2)} = 0.10$
н1340	-	-	-	632998.10	98745.31	-	Метод спутниковых геодезических измерений (определений)	$Mt = \sqrt{(m0^2 + m1^2)} = \sqrt{(0,10^2 + 0,10^2)} = 0.10$

### 2. Сведения о характеристиках объекта недвижимости с кадастровым номером : 24:50:0300170:244 :

№ п/п	Наименование характеристики	Значение характеристики
1	2	3
1.	Вид объекта недвижимости	здание
2.	Ранее присвоенный государственный учетный номер (инвентарный) здания, сооружения, объекта незавершенного строительства	-
3.	Кадастровый номер земельного участка (земельных участков), в границах которого (которых) расположены здание, сооружение, объект незавершенного строительства	24:50:0300170:28
4.	Уникальный учетный номер кадастрового квартала, в границах которого расположены здание, сооружение, объект незавершенного строительства	24:50:0300170

**2. Сведения о характеристиках объекта недвижимости с кадастровым номером : 24:50:0300170:244 :**

№ п/п	Наименование характеристики	Значение характеристики
1	2	3
5.	Сведения об адресе здания, сооружения, объекта незавершенного строительства	Российская Федерация, 660049, Красноярский край, г.о город Красноярск, город Красноярск, улица Брянская, зд 16/2, строение 11 bf46e15d-5747-460e-bff0-bad42329c5ed
5.1.	Сведения об ином месте нахождения здания, сооружения, объекта незавершенного строительства, не являющегося объектом адресации, в структурированном виде	-
5.2.	Дополнительные сведения о месте нахождения здания, сооружения, объекта незавершенного строительства	-
6.	Иные сведения	-

**3. Пояснения к сведениям об объекте недвижимости с кадастровым номером 24:50:0300170:244 :**

1.	-

**Описание местоположения зданий, сооружений,  
объектов незавершенного строительства на земельном участке**

**1. Сведения о характерных точках контура объекта недвижимости с кадастровым номером : 24:50:0300170:247 :**

Система координат МСК-167 (24)

Зона № 4

Обозначение характерных точек контура	Содержатся в Едином государственном реестре недвижимости			Определены в ходе выполнения комплексных кадастровых работ			Метод определения координат	Формулы, примененные для расчета средней квадратической погрешности определения координат характерных точек (Mt), м, с подставленными в такие формулы значениями и итоговые (вычисленные) значения Mt, м
	Координаты, м		Радиус, м	Координаты, м		Радиус, м		
	X	Y	R	X	Y	R		
1	2	3	4	5	6	7	8	9
н138О	-	-	-	632963.66	98784.16	-	Метод спутниковых геодезических измерений (определений)	$Mt = \sqrt{(m0^2 + m1^2)} = \sqrt{(0,10^2 + 0,10^2)} = 0.10$
н139О	-	-	-	632963.68	98792.66	-	Метод спутниковых геодезических измерений (определений)	$Mt = \sqrt{(m0^2 + m1^2)} = \sqrt{(0,10^2 + 0,10^2)} = 0.10$
н140О	-	-	-	632955.88	98792.68	-	Метод спутниковых геодезических измерений (определений)	$Mt = \sqrt{(m0^2 + m1^2)} = \sqrt{(0,10^2 + 0,10^2)} = 0.10$
н141О	-	-	-	632955.88	98792.50	-	Метод спутниковых геодезических измерений (определений)	$Mt = \sqrt{(m0^2 + m1^2)} = \sqrt{(0,10^2 + 0,10^2)} = 0.10$
н142О	-	-	-	632955.86	98784.18	-	Метод спутниковых геодезических измерений (определений)	$Mt = \sqrt{(m0^2 + m1^2)} = \sqrt{(0,10^2 + 0,10^2)} = 0.10$
н138О	-	-	-	632963.66	98784.16	-	Метод спутниковых геодезических измерений (определений)	$Mt = \sqrt{(m0^2 + m1^2)} = \sqrt{(0,10^2 + 0,10^2)} = 0.10$

**2. Сведения о характеристиках объекта недвижимости с кадастровым номером : 24:50:0300170:247 :**

№ п/п	Наименование характеристики	Значение характеристики
1	2	3
1.	Вид объекта недвижимости	здание
2.	Ранее присвоенный государственный учетный номер (инвентарный) здания, сооружения, объекта незавершенного строительства	-
3.	Кадастровый номер земельного участка (земельных участков), в границах которого (которых) расположены здание, сооружение, объект незавершенного строительства	24:50:0300170:30

**2. Сведения о характеристиках объекта недвижимости с кадастровым номером : 24:50:0300170:247 :**

№ п/п	Наименование характеристики	Значение характеристики
1	2	3
4.	Уникальный учетный номер кадастрового квартала, в границах которого расположены здание, сооружение, объект незавершенного строительства	24:50:0300170
5.	Сведения об адресе здания, сооружения, объекта незавершенного строительства	Российская Федерация, 660043, Красноярский край, г.о город Красноярск, город Красноярск, улица Писарева, дом 3 1c12023b-dacc-4c47-ad27-81a18ed49922
5.1.	Сведения об ином месте нахождения здания, сооружения, объекта незавершенного строительства, не являющегося объектом адресации, в структурированном виде	-
5.2.	Дополнительные сведения о месте нахождения здания, сооружения, объекта незавершенного строительства	-
6.	Иные сведения	-

**3. Пояснения к сведениям об объекте недвижимости с кадастровым номером 24:50:0300170:247 :**

1.	-

**Описание местоположения зданий, сооружений,  
объектов незавершенного строительства на земельном участке**

**1. Сведения о характерных точках контура объекта недвижимости с кадастровым номером : 24:50:0300170:268 :**

Система координат МСК-167 (24)

Зона № 4

Обозначение характерных точек контура	Содержатся в Едином государственном реестре недвижимости			Определены в ходе выполнения комплексных кадастровых работ			Метод определения координат	Формулы, примененные для расчета средней квадратической погрешности определения координат характерных точек (Mt), м, с подставленными в такие формулы значениями и итоговые (вычисленные) значения Mt, м
	Координаты, м		Радиус, м	Координаты, м		Радиус, м		
	X	Y	R	X	Y	R		
1	2	3	4	5	6	7	8	9
н103О	-	-	-	633012.59	98764.15	-	Метод спутниковых геодезических измерений (определений)	$Mt = \sqrt{(m0^2 + m1^2)} = \sqrt{(0,10^2 + 0,10^2)} = 0.10$
н104О	-	-	-	633012.76	98767.38	-	Метод спутниковых геодезических измерений (определений)	$Mt = \sqrt{(m0^2 + m1^2)} = \sqrt{(0,10^2 + 0,10^2)} = 0.10$
н105О	-	-	-	633006.44	98767.63	-	Метод спутниковых геодезических измерений (определений)	$Mt = \sqrt{(m0^2 + m1^2)} = \sqrt{(0,10^2 + 0,10^2)} = 0.10$
н106О	-	-	-	633006.27	98764.42	-	Метод спутниковых геодезических измерений (определений)	$Mt = \sqrt{(m0^2 + m1^2)} = \sqrt{(0,10^2 + 0,10^2)} = 0.10$
н107О	-	-	-	633012.43	98764.16	-	Метод спутниковых геодезических измерений (определений)	$Mt = \sqrt{(m0^2 + m1^2)} = \sqrt{(0,10^2 + 0,10^2)} = 0.10$
н103О	-	-	-	633012.59	98764.15	-	Метод спутниковых геодезических измерений (определений)	$Mt = \sqrt{(m0^2 + m1^2)} = \sqrt{(0,10^2 + 0,10^2)} = 0.10$

**2. Сведения о характеристиках объекта недвижимости с кадастровым номером : 24:50:0300170:268 :**

№ п/п	Наименование характеристики	Значение характеристики
1	2	3
1.	Вид объекта недвижимости	здание
2.	Ранее присвоенный государственный учетный номер (инвентарный) здания, сооружения, объекта незавершенного строительства	-
3.	Кадастровый номер земельного участка (земельных участков), в границах которого (которых) расположены здание, сооружение, объект незавершенного строительства	24:50:0300170:44

**2. Сведения о характеристиках объекта недвижимости с кадастровым номером : 24:50:0300170:268 :**

№ п/п	Наименование характеристики	Значение характеристики
1	2	3
4.	Уникальный учетный номер кадастрового квартала, в границах которого расположены здание, сооружение, объект незавершенного строительства	24:50:0300170
5.	Сведения об адресе здания, сооружения, объекта незавершенного строительства	Российская Федерация, 660049, Красноярский край, г.о город Красноярск, город Красноярск, улица Брянская, зд 16А/3, строение 2 1fd2d85d-5be0-44ab-a33c-0f2ad6cca3ff
5.1.	Сведения об ином месте нахождения здания, сооружения, объекта незавершенного строительства, не являющегося объектом адресации, в структурированном виде	-
5.2.	Дополнительные сведения о месте нахождения здания, сооружения, объекта незавершенного строительства	-
6.	Иные сведения	-

**3. Пояснения к сведениям об объекте недвижимости с кадастровым номером 24:50:0300170:268 :**

1.	-

**Описание местоположения зданий, сооружений,  
объектов незавершенного строительства на земельном участке**

**1. Сведения о характерных точках контура объекта недвижимости с кадастровым номером : 24:50:0300170:304 :**

Система координат МСК-167 (24)							Зона № 4	
Обозначение характерных точек контура	Содержатся в Едином государственном реестре недвижимости			Определены в ходе выполнения комплексных кадастровых работ			Метод определения координат	Формулы, примененные для расчета средней квадратической погрешности определения координат характерных точек (Mt), м, с подставленными в такие формулы значениями и итоговые (вычисленные) значения Mt, м
	Координаты, м		Радиус, м	Координаты, м		Радиус, м		
	X	Y	R	X	Y	R		
1	2	3	4	5	6	7	8	9
н1430	-	-	-	632996.91	98720.20	-	Метод спутниковых геодезических измерений (определений)	$Mt = \sqrt{(m0^2 + m1^2)} = \sqrt{(0,10^2 + 0,10^2)} = 0.10$
н1440	-	-	-	632997.07	98723.44	-	Метод спутниковых геодезических измерений (определений)	$Mt = \sqrt{(m0^2 + m1^2)} = \sqrt{(0,10^2 + 0,10^2)} = 0.10$
н1450	-	-	-	632989.41	98723.67	-	Метод спутниковых геодезических измерений (определений)	$Mt = \sqrt{(m0^2 + m1^2)} = \sqrt{(0,10^2 + 0,10^2)} = 0.10$
н1460	-	-	-	632989.32	98720.55	-	Метод спутниковых геодезических измерений (определений)	$Mt = \sqrt{(m0^2 + m1^2)} = \sqrt{(0,10^2 + 0,10^2)} = 0.10$
н1430	-	-	-	632996.91	98720.20	-	Метод спутниковых геодезических измерений (определений)	$Mt = \sqrt{(m0^2 + m1^2)} = \sqrt{(0,10^2 + 0,10^2)} = 0.10$

**2. Сведения о характеристиках объекта недвижимости с кадастровым номером : 24:50:0300170:304 :**

№ п/п	Наименование характеристики	Значение характеристики
1	2	3
1.	Вид объекта недвижимости	здание
2.	Ранее присвоенный государственный учетный номер (инвентарный) здания, сооружения, объекта незавершенного строительства	-
3.	Кадастровый номер земельного участка (земельных участков), в границах которого (которых) расположены здание, сооружение, объект незавершенного строительства	24:50:0300170:28
4.	Уникальный учетный номер кадастрового квартала, в границах которого расположены здание, сооружение, объект незавершенного строительства	24:50:0300170

**2. Сведения о характеристиках объекта недвижимости с кадастровым номером : 24:50:0300170:304 :**

№ п/п	Наименование характеристики	Значение характеристики
1	2	3
5.	Сведения об адресе здания, сооружения, объекта незавершенного строительства	Российская Федерация, 660049, Красноярский край, г.о город Красноярск, город Красноярск, улица Брянская, зд 16А/3, строение 18 389abcd3-f894-45e1-95a3-b522319fe118
5.1.	Сведения об ином месте нахождения здания, сооружения, объекта незавершенного строительства, не являющегося объектом адресации, в структурированном виде	-
5.2.	Дополнительные сведения о месте нахождения здания, сооружения, объекта незавершенного строительства	-
6.	Иные сведения	-

**3. Пояснения к сведениям об объекте недвижимости с кадастровым номером 24:50:0300170:304 :**

1.	-

**Описание местоположения зданий, сооружений,  
объектов незавершенного строительства на земельном участке**

**1. Сведения о характерных точках контура объекта недвижимости с кадастровым номером : 24:50:0300170:348 :**

Система координат МСК-167 (24)							Зона № 4	
Обозначение характерных точек контура	Содержатся в Едином государственном реестре недвижимости			Определены в ходе выполнения комплексных кадастровых работ			Метод определения координат	Формулы, примененные для расчета средней квадратической погрешности определения координат характерных точек (Mt), м, с подставленными в такие формулы значениями и итоговые (вычисленные) значения Mt, м
	Координаты, м		Радиус, м	Координаты, м		Радиус, м		
	X	Y	R	X	Y	R		
1	2	3	4	5	6	7	8	9
н1470	-	-	-	632972.77	98684.56	-	Метод спутниковых геодезических измерений (определений)	$Mt = \sqrt{(m0^2 + m1^2)} = \sqrt{(0,10^2 + 0,10^2)} = 0.10$
н1480	-	-	-	632972.85	98687.86	-	Метод спутниковых геодезических измерений (определений)	$Mt = \sqrt{(m0^2 + m1^2)} = \sqrt{(0,10^2 + 0,10^2)} = 0.10$
н1490	-	-	-	632966.29	98688.01	-	Метод спутниковых геодезических измерений (определений)	$Mt = \sqrt{(m0^2 + m1^2)} = \sqrt{(0,10^2 + 0,10^2)} = 0.10$
н1500	-	-	-	632966.17	98684.70	-	Метод спутниковых геодезических измерений (определений)	$Mt = \sqrt{(m0^2 + m1^2)} = \sqrt{(0,10^2 + 0,10^2)} = 0.10$
н1470	-	-	-	632972.77	98684.56	-	Метод спутниковых геодезических измерений (определений)	$Mt = \sqrt{(m0^2 + m1^2)} = \sqrt{(0,10^2 + 0,10^2)} = 0.10$

**2. Сведения о характеристиках объекта недвижимости с кадастровым номером : 24:50:0300170:348 :**

№ п/п	Наименование характеристики	Значение характеристики
1	2	3
1.	Вид объекта недвижимости	здание
2.	Ранее присвоенный государственный учетный номер (инвентарный) здания, сооружения, объекта незавершенного строительства	-
3.	Кадастровый номер земельного участка (земельных участков), в границах которого (которых) расположены здание, сооружение, объект незавершенного строительства	24:50:0300170:692
4.	Уникальный учетный номер кадастрового квартала, в границах которого расположены здание, сооружение, объект незавершенного строительства	24:50:0300170

**2. Сведения о характеристиках объекта недвижимости с кадастровым номером : 24:50:0300170:348 :**

№ п/п	Наименование характеристики	Значение характеристики
1	2	3
5.	Сведения об адресе здания, сооружения, объекта незавершенного строительства	Российская Федерация, 660049, Красноярский край, г.о город Красноярск, город Красноярск, улица Брянская, зд 16А/1, строение 6 43615145-e030-4709-9ac6-06725d0ea20b
5.1.	Сведения об ином месте нахождения здания, сооружения, объекта незавершенного строительства, не являющегося объектом адресации, в структурированном виде	-
5.2.	Дополнительные сведения о месте нахождения здания, сооружения, объекта незавершенного строительства	-
6.	Иные сведения	-

**3. Пояснения к сведениям об объекте недвижимости с кадастровым номером 24:50:0300170:348 :**

1.	-

**Описание местоположения зданий, сооружений,  
объектов незавершенного строительства на земельном участке**

**1. Сведения о характерных точках контура объекта недвижимости с кадастровым номером : 24:50:0300170:686 :**

Система координат МСК-167 (24)

Зона № 4

Обозначение характерных точек контура	Содержатся в Едином государственном реестре недвижимости			Определены в ходе выполнения комплексных кадастровых работ			Метод определения координат	Формулы, примененные для расчета средней квадратической погрешности определения координат характерных точек (Mt), м, с подставленными в такие формулы значениями и итоговые (вычисленные) значения Mt, м
	Координаты, м		Радиус, м	Координаты, м		Радиус, м		
	X	Y	R	X	Y	R		
1	2	3	4	5	6	7	8	9
н1510	-	-	-	632980.66	98723.53	-	Метод спутниковых геодезических измерений (определений)	$Mt = \sqrt{(m0^2 + m1^2)} = \sqrt{(0,10^2 + 0,10^2)} = 0.10$
н270	-	-	-	632980.75	98726.90	-	Метод спутниковых геодезических измерений (определений)	$Mt = \sqrt{(m0^2 + m1^2)} = \sqrt{(0,10^2 + 0,10^2)} = 0.10$
н310	-	-	-	632974.30	98727.14	-	Метод спутниковых геодезических измерений (определений)	$Mt = \sqrt{(m0^2 + m1^2)} = \sqrt{(0,10^2 + 0,10^2)} = 0.10$
н1520	-	-	-	632974.16	98723.72	-	Метод спутниковых геодезических измерений (определений)	$Mt = \sqrt{(m0^2 + m1^2)} = \sqrt{(0,10^2 + 0,10^2)} = 0.10$
н1510	-	-	-	632980.66	98723.53	-	Метод спутниковых геодезических измерений (определений)	$Mt = \sqrt{(m0^2 + m1^2)} = \sqrt{(0,10^2 + 0,10^2)} = 0.10$

**2. Сведения о характеристиках объекта недвижимости с кадастровым номером : 24:50:0300170:686 :**

№ п/п	Наименование характеристики	Значение характеристики
1	2	3
1.	Вид объекта недвижимости	здание
2.	Ранее присвоенный государственный учетный номер (инвентарный) здания, сооружения, объекта незавершенного строительства	-
3.	Кадастровый номер земельного участка (земельных участков), в границах которого (которых) расположены здание, сооружение, объект незавершенного строительства	24:50:0300170:705
4.	Уникальный учетный номер кадастрового квартала, в границах которого расположены здание, сооружение, объект незавершенного строительства	24:50:0300170
5.	Сведения об адресе здания, сооружения, объекта незавершенного строительства	-

**2. Сведения о характеристиках объекта недвижимости с кадастровым номером : 24:50:0300170:686 :**

<b>№ п/п</b>	<b>Наименование характеристики</b>	<b>Значение характеристики</b>
<b>1</b>	<b>2</b>	<b>3</b>
5.1.	Сведения об ином месте нахождения здания, сооружения, объекта незавершенного строительства, не являющегося объектом адресации, в структурированном виде	Российская Федерация, Красноярский край, город Красноярск, улица Брянская, дом 16
5.2.	Дополнительные сведения о месте нахождения здания, сооружения, объекта незавершенного строительства	Красноярский край, г. Красноярск, ул. Брянская, 16, ряд 2, бокс №14
6.	Иные сведения	-

**3. Пояснения к сведениям об объекте недвижимости с кадастровым номером 24:50:0300170:686 :**

1.	-
----	---

--	--

**Описание местоположения зданий, сооружений,  
объектов незавершенного строительства на земельном участке**

**1. Сведения о характерных точках контура объекта недвижимости с кадастровым номером : 24:50:0300170:709 :**

Система координат МСК-167 (24)

Зона № 4

Обозначение характерных точек контура	Содержатся в Едином государственном реестре недвижимости			Определены в ходе выполнения комплексных кадастровых работ			Метод определения координат	Формулы, примененные для расчета средней квадратической погрешности определения координат характерных точек (Mt), м, с подставленными в такие формулы значениями и итоговые (вычисленные) значения Mt, м
	Координаты, м		Радиус, м	Координаты, м		Радиус, м		
	X	Y	R	X	Y	R		
1	2	3	4	5	6	7	8	9
н1530	-	-	-	633011.82	98741.40	-	Метод спутниковых геодезических измерений (определений)	$Mt = \sqrt{(m0^2 + m1^2)} = \sqrt{(0,10^2 + 0,10^2)} = 0.10$
н1540	-	-	-	633011.84	98744.45	-	Метод спутниковых геодезических измерений (определений)	$Mt = \sqrt{(m0^2 + m1^2)} = \sqrt{(0,10^2 + 0,10^2)} = 0.10$
н1550	-	-	-	633005.41	98744.75	-	Метод спутниковых геодезических измерений (определений)	$Mt = \sqrt{(m0^2 + m1^2)} = \sqrt{(0,10^2 + 0,10^2)} = 0.10$
н1560	-	-	-	633005.33	98741.51	-	Метод спутниковых геодезических измерений (определений)	$Mt = \sqrt{(m0^2 + m1^2)} = \sqrt{(0,10^2 + 0,10^2)} = 0.10$
н1570	-	-	-	633011.35	98741.41	-	Метод спутниковых геодезических измерений (определений)	$Mt = \sqrt{(m0^2 + m1^2)} = \sqrt{(0,10^2 + 0,10^2)} = 0.10$
н1530	-	-	-	633011.82	98741.40	-	Метод спутниковых геодезических измерений (определений)	$Mt = \sqrt{(m0^2 + m1^2)} = \sqrt{(0,10^2 + 0,10^2)} = 0.10$

**2. Сведения о характеристиках объекта недвижимости с кадастровым номером : 24:50:0300170:709 :**

№ п/п	Наименование характеристики	Значение характеристики
1	2	3
1.	Вид объекта недвижимости	здание
2.	Ранее присвоенный государственный учетный номер (инвентарный) здания, сооружения, объекта незавершенного строительства	-
3.	Кадастровый номер земельного участка (земельных участков), в границах которого (которых) расположены здание, сооружение, объект незавершенного строительства	24:50:0300170:61

**2. Сведения о характеристиках объекта недвижимости с кадастровым номером : 24:50:0300170:709 :**

<b>№ п/п</b>	<b>Наименование характеристики</b>	<b>Значение характеристики</b>
<b>1</b>	<b>2</b>	<b>3</b>
4.	Уникальный учетный номер кадастрового квартала, в границах которого расположены здание, сооружение, объект незавершенного строительства	24:50:0300170
5.	Сведения об адресе здания, сооружения, объекта незавершенного строительства	-
5.1.	Сведения об ином месте нахождения здания, сооружения, объекта незавершенного строительства, не являющегося объектом адресации, в структурированном виде	Российская Федерация, Красноярский край
5.2.	Дополнительные сведения о месте нахождения здания, сооружения, объекта незавершенного строительства	Россия, Красноярский край, г.Красноярск, Центральный район, ул. Брянская, 16"А", строен.3, пом.9
6.	Иные сведения	-

**3. Пояснения к сведениям об объекте недвижимости с кадастровым номером 24:50:0300170:709 :**

1.	-
----	---

**Описание местоположения зданий, сооружений,  
объектов незавершенного строительства на земельном участке**

**1. Сведения о характерных точках контура объекта недвижимости с кадастровым номером : 24:50:0300170:201 :**

Система координат МСК-167 (24)

Зона № 4

Обозначение характерных точек контура	Содержатся в Едином государственном реестре недвижимости			Определены в ходе выполнения комплексных кадастровых работ			Метод определения координат	Формулы, примененные для расчета средней квадратической погрешности определения координат характерных точек (Mt), м, с подставленными в такие формулы значениями и итоговые (вычисленные) значения Mt, м
	Координаты, м		Радиус, м	Координаты, м		Радиус, м		
	X	Y	R	X	Y	R		
1	2	3	4	5	6	7	8	9
н367О	-	-	-	633026.43	98747.34	-	Метод спутниковых геодезических измерений (определений)	$Mt = \sqrt{(m0^2 + m1^2)} = \sqrt{(0,10^2 + 0,10^2)} = 0.10$
н368О	-	-	-	633026.56	98750.50	-	Метод спутниковых геодезических измерений (определений)	$Mt = \sqrt{(m0^2 + m1^2)} = \sqrt{(0,10^2 + 0,10^2)} = 0.10$
н369О	-	-	-	633019.78	98750.64	-	Метод спутниковых геодезических измерений (определений)	$Mt = \sqrt{(m0^2 + m1^2)} = \sqrt{(0,10^2 + 0,10^2)} = 0.10$
н370О	-	-	-	633019.67	98747.30	-	Метод спутниковых геодезических измерений (определений)	$Mt = \sqrt{(m0^2 + m1^2)} = \sqrt{(0,10^2 + 0,10^2)} = 0.10$
н371О	-	-	-	633025.74	98747.34	-	Метод спутниковых геодезических измерений (определений)	$Mt = \sqrt{(m0^2 + m1^2)} = \sqrt{(0,10^2 + 0,10^2)} = 0.10$
н367О	-	-	-	633026.43	98747.34	-	Метод спутниковых геодезических измерений (определений)	$Mt = \sqrt{(m0^2 + m1^2)} = \sqrt{(0,10^2 + 0,10^2)} = 0.10$

**2. Сведения о характеристиках объекта недвижимости с кадастровым номером : 24:50:0300170:201 :**

№ п/п	Наименование характеристики	Значение характеристики
1	2	3
1.	Вид объекта недвижимости	сооружение
2.	Ранее присвоенный государственный учетный номер (инвентарный) здания, сооружения, объекта незавершенного строительства	-
3.	Кадастровый номер земельного участка (земельных участков), в границах которого (которых) расположены здание, сооружение, объект незавершенного строительства	24:50:0300170:28

**2. Сведения о характеристиках объекта недвижимости с кадастровым номером : 24:50:0300170:201 :**

№ п/п	Наименование характеристики	Значение характеристики
1	2	3
4.	Уникальный учетный номер кадастрового квартала, в границах которого расположены здание, сооружение, объект незавершенного строительства	24:50:0300170
5.	Сведения об адресе здания, сооружения, объекта незавершенного строительства	Российская Федерация, 660049, Красноярский край, г.о город Красноярск, город Красноярск, улица Брянская, зд 16А/4, строение 76 642d7cc6-1530-412d-9949-fd58cde2c6ef
5.1.	Сведения об ином месте нахождения здания, сооружения, объекта незавершенного строительства, не являющегося объектом адресации, в структурированном виде	-
5.2.	Дополнительные сведения о месте нахождения здания, сооружения, объекта незавершенного строительства	-
6.	Иные сведения	-

**3. Пояснения к сведениям об объекте недвижимости с кадастровым номером 24:50:0300170:201 :**

1.	-
----	---

**Описание местоположения зданий, сооружений,  
объектов незавершенного строительства на земельном участке**

**1. Сведения о характерных точках контура объекта недвижимости с кадастровым номером : 24:50:0300170:213 :**

Система координат МСК-167 (24)

Зона № 4

Обозначение характерных точек контура	Содержатся в Едином государственном реестре недвижимости			Определены в ходе выполнения комплексных кадастровых работ			Метод опреде ления коор динат	Формулы, примененные для расчета средней квадратической погрешности определения координат характерных точек (Mt), м, с подставленными в такие формулы значениями и итоговые (вычисленные) значения Mt, м
	Координаты, м		Ради ус, м	Координаты, м		Ради ус, м		
	X	Y	R	X	Y	R		
1	2	3	4	5	6	7	8	9
н452О	-	-	-	632998.58	98758.54	-	Метод спутниковых геодезических измерений (определений)	$Mt = \sqrt{(m0^2 + m1^2)} = \sqrt{(0,10^2 + 0,10^2)} = 0.10$
н262О	-	-	-	632998.69	98761.85	-	Метод спутниковых геодезических измерений (определений)	$Mt = \sqrt{(m0^2 + m1^2)} = \sqrt{(0,10^2 + 0,10^2)} = 0.10$
н266О	-	-	-	632997.05	98761.83	-	Метод спутниковых геодезических измерений (определений)	$Mt = \sqrt{(m0^2 + m1^2)} = \sqrt{(0,10^2 + 0,10^2)} = 0.10$
н265О	-	-	-	632991.09	98761.76	-	Метод спутниковых геодезических измерений (определений)	$Mt = \sqrt{(m0^2 + m1^2)} = \sqrt{(0,10^2 + 0,10^2)} = 0.10$
н433О	-	-	-	632991.03	98758.56	-	Метод спутниковых геодезических измерений (определений)	$Mt = \sqrt{(m0^2 + m1^2)} = \sqrt{(0,10^2 + 0,10^2)} = 0.10$
н432О	-	-	-	632997.04	98758.54	-	Метод спутниковых геодезических измерений (определений)	$Mt = \sqrt{(m0^2 + m1^2)} = \sqrt{(0,10^2 + 0,10^2)} = 0.10$
н443О	-	-	-	632997.62	98758.54	-	Метод спутниковых геодезических измерений (определений)	$Mt = \sqrt{(m0^2 + m1^2)} = \sqrt{(0,10^2 + 0,10^2)} = 0.10$
н452О	-	-	-	632998.58	98758.54	-	Метод спутниковых геодезических измерений (определений)	$Mt = \sqrt{(m0^2 + m1^2)} = \sqrt{(0,10^2 + 0,10^2)} = 0.10$

**2. Сведения о характеристиках объекта недвижимости с кадастровым номером : 24:50:0300170:213 :**

№ п/п	Наименование характеристики	Значение характеристики
1	2	3
1.	Вид объекта недвижимости	сооружение
2.	Ранее присвоенный государственный учетный номер (инвентарный) здания, сооружения, объекта незавершенного строительства	-
3.	Кадастровый номер земельного участка (земельных участков), в границах которого (которых) расположены здание, сооружение, объект незавершенного строительства	24:50:0300170:218
4.	Уникальный учетный номер кадастрового квартала, в границах которого расположены здание, сооружение, объект незавершенного строительства	24:50:0300170
5.	Сведения об адресе здания, сооружения, объекта незавершенного строительства	Российская Федерация, 660049, Красноярский край, г.о город Красноярск, город Красноярск, улица Брянская, зд 16А/2, строение 30 38eb360a-3405-479a-b6e4-3de158b7fa68
5.1.	Сведения об ином месте нахождения здания, сооружения, объекта незавершенного строительства, не являющегося объектом адресации, в структурированном виде	-
5.2.	Дополнительные сведения о месте нахождения здания, сооружения, объекта незавершенного строительства	-
6.	Иные сведения	-

**3. Пояснения к сведениям об объекте недвижимости с кадастровым номером 24:50:0300170:213 :**

1.	-

**Описание местоположения зданий, сооружений,  
объектов незавершенного строительства на земельном участке**

**1. Сведения о характерных точках контура объекта недвижимости  
с кадастровым номером : 24:50:0300170:476 :**

Система координат МСК-167 (24)

Зона № 4

Обозначение характерных точек контура	Содержатся в Едином государственном реестре недвижимости			Определены в ходе выполнения комплексных кадастровых работ			Метод опреде ления коор динат	Формулы, примененные для расчета средней квадратической погрешности определения координат характерных точек (Mt), м, с подставленными в такие формулы значениями и итоговые (вычисленные) значения Mt, м
	Координаты, м		Ради ус, м	Координаты, м		Ради ус, м		
	X	Y	R	X	Y	R		
1	2	3	4	5	6	7	8	9
н389О	-	-	-	633039.75	98703.71	-	Метод спутниковых геодезических измерений (определений)	$Mt = \sqrt{(m0^2 + m1^2)} = \sqrt{(0,10^2 + 0,10^2)} = 0.10$
н76О	-	-	-	633039.81	98707.04	-	Метод спутниковых геодезических измерений (определений)	$Mt = \sqrt{(m0^2 + m1^2)} = \sqrt{(0,10^2 + 0,10^2)} = 0.10$
н80О	-	-	-	633033.10	98707.21	-	Метод спутниковых геодезических измерений (определений)	$Mt = \sqrt{(m0^2 + m1^2)} = \sqrt{(0,10^2 + 0,10^2)} = 0.10$
н453О	-	-	-	633033.09	98703.72	-	Метод спутниковых геодезических измерений (определений)	$Mt = \sqrt{(m0^2 + m1^2)} = \sqrt{(0,10^2 + 0,10^2)} = 0.10$
н388О	-	-	-	633033.79	98703.72	-	Метод спутниковых геодезических измерений (определений)	$Mt = \sqrt{(m0^2 + m1^2)} = \sqrt{(0,10^2 + 0,10^2)} = 0.10$
н389О	-	-	-	633039.75	98703.71	-	Метод спутниковых геодезических измерений (определений)	$Mt = \sqrt{(m0^2 + m1^2)} = \sqrt{(0,10^2 + 0,10^2)} = 0.10$

**2. Сведения о характеристиках объекта недвижимости  
с кадастровым номером : 24:50:0300170:476 :**

№ п/п	Наименование характеристики	Значение характеристики
1	2	3
1.	Вид объекта недвижимости	сооружение
2.	Ранее присвоенный государственный учетный номер (инвентарный) здания, сооружения, объекта незавершенного строительства	-
3.	Кадастровый номер земельного участка (земельных участков), в границах которого (которых) расположены здание, сооружение, объект незавершенного строительства	24:50:0300170:40

**2. Сведения о характеристиках объекта недвижимости с кадастровым номером : 24:50:0300170:476 :**

№ п/п	Наименование характеристики	Значение характеристики
1	2	3
4.	Уникальный учетный номер кадастрового квартала, в границах которого расположены здание, сооружение, объект незавершенного строительства	24:50:0300170
5.	Сведения об адресе здания, сооружения, объекта незавершенного строительства	-
5.1.	Сведения об ином месте нахождения здания, сооружения, объекта незавершенного строительства, не являющегося объектом адресации, в структурированном виде	Российская Федерация, Красноярский край
5.2.	Дополнительные сведения о месте нахождения здания, сооружения, объекта незавершенного строительства	Российская Федерация, Красноярский край, г. Красноярск, Центральный район, ул. Брянская, 16а, бокс 147
6.	Иные сведения	-

**3. Пояснения к сведениям об объекте недвижимости с кадастровым номером 24:50:0300170:476 :**

1.	-
----	---

## Описание местоположения зданий, сооружений, объектов незавершенного строительства на земельном участке

**1. Сведения о характерных точках контура объекта недвижимости с кадастровым номером : 24:50:0300170:680 :**

Система координат МСК-167 (24)

Зона № 4

Обозначение характерных точек контура	Содержатся в Едином государственном реестре недвижимости			Определены в ходе выполнения комплексных кадастровых работ			Метод определения координат	Формулы, примененные для расчета средней квадратической погрешности определения координат характерных точек (Mt), м, с подставленными в такие формулы значениями и итоговые (вычисленные) значения Mt, м
	Координаты, м		Радиус, м	Координаты, м		Радиус, м		
	X	Y	R	X	Y	R		
1	2	3	4	5	6	7	8	9
н97О	-	-	-	633011.43	98731.41	-	Метод спутниковых геодезических измерений (определений)	$Mt = \sqrt{(m0^2 + m1^2)} = \sqrt{(0,10^2 + 0,10^2)} = 0.10$
н98О	-	-	-	633011.53	98734.76	-	Метод спутниковых геодезических измерений (определений)	$Mt = \sqrt{(m0^2 + m1^2)} = \sqrt{(0,10^2 + 0,10^2)} = 0.10$
н99О	-	-	-	633010.86	98734.79	-	Метод спутниковых геодезических измерений (определений)	$Mt = \sqrt{(m0^2 + m1^2)} = \sqrt{(0,10^2 + 0,10^2)} = 0.10$
н100О	-	-	-	633004.97	98735.04	-	Метод спутниковых геодезических измерений (определений)	$Mt = \sqrt{(m0^2 + m1^2)} = \sqrt{(0,10^2 + 0,10^2)} = 0.10$
н101О	-	-	-	633004.83	98731.78	-	Метод спутниковых геодезических измерений (определений)	$Mt = \sqrt{(m0^2 + m1^2)} = \sqrt{(0,10^2 + 0,10^2)} = 0.10$
н102О	-	-	-	633010.72	98731.45	-	Метод спутниковых геодезических измерений (определений)	$Mt = \sqrt{(m0^2 + m1^2)} = \sqrt{(0,10^2 + 0,10^2)} = 0.10$
н97О	-	-	-	633011.43	98731.41	-	Метод спутниковых геодезических измерений (определений)	$Mt = \sqrt{(m0^2 + m1^2)} = \sqrt{(0,10^2 + 0,10^2)} = 0.10$

**2. Сведения о характеристиках объекта недвижимости с кадастровым номером : 24:50:0300170:680 :**

№ п/п	Наименование характеристики	Значение характеристики
1	2	3
1.	Вид объекта недвижимости	сооружение

**2. Сведения о характеристиках объекта недвижимости с кадастровым номером : 24:50:0300170:680 :**

<b>№ п/п</b>	<b>Наименование характеристики</b>	<b>Значение характеристики</b>
<b>1</b>	<b>2</b>	<b>3</b>
2.	Ранее присвоенный государственный учетный номер (инвентарный) здания, сооружения, объекта незавершенного строительства	-
3.	Кадастровый номер земельного участка (земельных участков), в границах которого (которых) расположены здание, сооружение, объект незавершенного строительства	24:50:0300170:688
4.	Уникальный учетный номер кадастрового квартала, в границах которого расположены здание, сооружение, объект незавершенного строительства	24:50:0300170
5.	Сведения об адресе здания, сооружения, объекта незавершенного строительства	-
5.1.	Сведения об ином месте нахождения здания, сооружения, объекта незавершенного строительства, не являющегося объектом адресации, в структурированном виде	Российская Федерация, Красноярский край
5.2.	Дополнительные сведения о месте нахождения здания, сооружения, объекта незавершенного строительства	Российская Федерация, Красноярский край, г. Красноярск, Центральный район, ул. Брянская, 16А, стр. 3, бокс 12
6.	Иные сведения	-

**3. Пояснения к сведениям об объекте недвижимости с кадастровым номером 24:50:0300170:680 :**

1.	-
----	---

**Описание местоположения зданий, сооружений,  
объектов незавершенного строительства на земельном участке**

**1. Сведения о характерных точках контура объекта недвижимости с кадастровым номером : 24:50:0300170:693 :**

Система координат МСК-167 (24)

Зона № 4

Обозначение характерных точек контура	Содержатся в Едином государственном реестре недвижимости			Определены в ходе выполнения комплексных кадастровых работ			Метод определения координат	Формулы, примененные для расчета средней квадратической погрешности определения координат характерных точек (Mt), м, с подставленными в такие формулы значениями и итоговые (вычисленные) значения Mt, м
	Координаты, м		Радиус, м	Координаты, м		Радиус, м		
	X	Y	R	X	Y	R		
1	2	3	4	5	6	7	8	9
н2950	-	-	-	632980.24	98710.43	-	Метод спутниковых геодезических измерений (определений)	$Mt = \sqrt{(m0^2 + m1^2)} = \sqrt{(0,10^2 + 0,10^2)} = 0.10$
н420	-	-	-	632980.36	98713.56	-	Метод спутниковых геодезических измерений (определений)	$Mt = \sqrt{(m0^2 + m1^2)} = \sqrt{(0,10^2 + 0,10^2)} = 0.10$
н450	-	-	-	632973.83	98713.87	-	Метод спутниковых геодезических измерений (определений)	$Mt = \sqrt{(m0^2 + m1^2)} = \sqrt{(0,10^2 + 0,10^2)} = 0.10$
н1230	-	-	-	632973.73	98710.62	-	Метод спутниковых геодезических измерений (определений)	$Mt = \sqrt{(m0^2 + m1^2)} = \sqrt{(0,10^2 + 0,10^2)} = 0.10$
н2950	-	-	-	632980.24	98710.43	-	Метод спутниковых геодезических измерений (определений)	$Mt = \sqrt{(m0^2 + m1^2)} = \sqrt{(0,10^2 + 0,10^2)} = 0.10$

**2. Сведения о характеристиках объекта недвижимости с кадастровым номером : 24:50:0300170:693 :**

№ п/п	Наименование характеристики	Значение характеристики
1	2	3
1.	Вид объекта недвижимости	сооружение
2.	Ранее присвоенный государственный учетный номер (инвентарный) здания, сооружения, объекта незавершенного строительства	-
3.	Кадастровый номер земельного участка (земельных участков), в границах которого (которых) расположены здание, сооружение, объект незавершенного строительства	24:50:0300170:28
4.	Уникальный учетный номер кадастрового квартала, в границах которого расположены здание, сооружение, объект незавершенного строительства	24:50:0300170
5.	Сведения об адресе здания, сооружения, объекта незавершенного строительства	-

**2. Сведения о характеристиках объекта недвижимости с кадастровым номером : 24:50:0300170:693 :**

№ п/п	Наименование характеристики	Значение характеристики
1	2	3
5.1.	Сведения об ином месте нахождения здания, сооружения, объекта незавершенного строительства, не являющегося объектом адресации, в структурированном виде	Российская Федерация, Красноярский край
5.2.	Дополнительные сведения о месте нахождения здания, сооружения, объекта незавершенного строительства	Красноярский край, г. Красноярск, ул. Брянская, 16, кооператив "Ц-6", 2 ряд, гараж №22
6.	Иные сведения	-

**3. Пояснения к сведениям об объекте недвижимости с кадастровым номером 24:50:0300170:693 :**

1.	-

**Описание местоположения зданий, сооружений,  
объектов незавершенного строительства на земельном участке**

**1. Сведения о характерных точках контура объекта недвижимости с кадастровым номером : 24:50:0300170:698 :**

Система координат МСК-167 (24)

Зона № 4

Обозначение характерных точек контура	Содержатся в Едином государственном реестре недвижимости			Определены в ходе выполнения комплексных кадастровых работ			Метод определения координат	Формулы, примененные для расчета средней квадратической погрешности определения координат характерных точек (Mt), м, с подставленными в такие формулы значениями и итоговые (вычисленные) значения Mt, м
	Координаты, м		Радиус, м	Координаты, м		Радиус, м		
	X	Y	R	X	Y	R		
1	2	3	4	5	6	7	8	9
н730	-	-	-	633008.97	98668.09	-	Метод спутниковых геодезических измерений (определений)	$Mt = \sqrt{(m0^2 + m1^2)} = \sqrt{(0,10^2 + 0,10^2)} = 0.10$
н1280	-	-	-	633009.03	98672.82	-	Метод спутниковых геодезических измерений (определений)	$Mt = \sqrt{(m0^2 + m1^2)} = \sqrt{(0,10^2 + 0,10^2)} = 0.10$
н1330	-	-	-	633008.12	98672.84	-	Метод спутниковых геодезических измерений (определений)	$Mt = \sqrt{(m0^2 + m1^2)} = \sqrt{(0,10^2 + 0,10^2)} = 0.10$
н1320	-	-	-	633002.12	98672.99	-	Метод спутниковых геодезических измерений (определений)	$Mt = \sqrt{(m0^2 + m1^2)} = \sqrt{(0,10^2 + 0,10^2)} = 0.10$
н740	-	-	-	633001.90	98668.27	-	Метод спутниковых геодезических измерений (определений)	$Mt = \sqrt{(m0^2 + m1^2)} = \sqrt{(0,10^2 + 0,10^2)} = 0.10$
н730	-	-	-	633008.97	98668.09	-	Метод спутниковых геодезических измерений (определений)	$Mt = \sqrt{(m0^2 + m1^2)} = \sqrt{(0,10^2 + 0,10^2)} = 0.10$

**2. Сведения о характеристиках объекта недвижимости с кадастровым номером : 24:50:0300170:698 :**

№ п/п	Наименование характеристики	Значение характеристики
1	2	3
1.	Вид объекта недвижимости	сооружение
2.	Ранее присвоенный государственный учетный номер (инвентарный) здания, сооружения, объекта незавершенного строительства	-
3.	Кадастровый номер земельного участка (земельных участков), в границах которого (которых) расположены здание, сооружение, объект незавершенного строительства	24:50:0300170:28

**2. Сведения о характеристиках объекта недвижимости с кадастровым номером : 24:50:0300170:698 :**

№ п/п	Наименование характеристики	Значение характеристики
1	2	3
4.	Уникальный учетный номер кадастрового квартала, в границах которого расположены здание, сооружение, объект незавершенного строительства	24:50:0300170
5.	Сведения об адресе здания, сооружения, объекта незавершенного строительства	-
5.1.	Сведения об ином месте нахождения здания, сооружения, объекта незавершенного строительства, не являющегося объектом адресации, в структурированном виде	Российская Федерация, Красноярский край
5.2.	Дополнительные сведения о месте нахождения здания, сооружения, объекта незавершенного строительства	Красноярский край, г. Красноярск, ул. Брянская, 16А, бокс № 64
6.	Иные сведения	-

**3. Пояснения к сведениям об объекте недвижимости с кадастровым номером 24:50:0300170:698 :**

1.	-
----	---

**Сведения о зданиях, сооружениях, объектах незавершенного строительства, необходимые для исправления реестровых ошибок в сведениях об описании их местоположения**

**1. Сведения о характерных точках контура**

**здание**

вид объекта недвижимости (здание, сооружение, объект незавершенного строительства)

**с кадастровым номером 24:50:0000000:177065 :**

Система координат МСК-167 (24)

Зона № 4

Обозначение характерных точек контура	Содержатся в Едином государственном реестре недвижимости			Определены в ходе выполнения комплексных кадастровых работ			Метод определения координат	Формулы, примененные для расчета средней квадратической погрешности определения координат характерных точек (Mt), м, с подставленными в такие формулы значениями и итоговые (вычисленные) значения Mt, м
	Координаты, м		Радиус, м	Координаты, м		Радиус, м		
	X	Y	R	X	Y	R		
1	2	3	4	5	6	7	8	9
1	632919.46	98542.91	-	632920.19	98542.56	-	Метод спутниковых геодезических измерений (определений)	$Mt = \sqrt{(m0^2 + m1^2)} = \sqrt{(0,10^2 + 0,10^2)} = 0.10$
2	632919.46	98552.35	-	632920.19	98552.00	-	Метод спутниковых геодезических измерений (определений)	$Mt = \sqrt{(m0^2 + m1^2)} = \sqrt{(0,10^2 + 0,10^2)} = 0.10$
3	632915.76	98552.35	-	632916.49	98552.00	-	Метод спутниковых геодезических измерений (определений)	$Mt = \sqrt{(m0^2 + m1^2)} = \sqrt{(0,10^2 + 0,10^2)} = 0.10$
4	632915.76	98542.91	-	632916.49	98542.56	-	Метод спутниковых геодезических измерений (определений)	$Mt = \sqrt{(m0^2 + m1^2)} = \sqrt{(0,10^2 + 0,10^2)} = 0.10$
1	632919.46	98542.91	-	632920.19	98542.56	-	Метод спутниковых геодезических измерений (определений)	$Mt = \sqrt{(m0^2 + m1^2)} = \sqrt{(0,10^2 + 0,10^2)} = 0.10$

**2. Иные сведения об объекте недвижимости**

**с кадастровым номером: 24:50:0000000:177065 :**

1. Исправление РО проведено в связи с выявлением несоответствия координат поворотных точек границ ОКС его фактическому местоположению на местности. Уточнение описания местоположения ОКС осуществлялось по наружным стенам без изменения основных характеристик в соответствии с ч.1, п.2 ч.2 ст.42.1 221-ФЗ.

**3. Пояснения к сведениям об объекте недвижимости с кадастровым номером 24:50:0000000:177065 :**

1.

-

**Сведения о зданиях, сооружениях, объектах незавершенного строительства, необходимые для исправления реестровых ошибок в сведениях об описании их местоположения**

**1. Сведения о характерных точках контура**

**сооружение**

вид объекта недвижимости (здание, сооружение, объект незавершенного строительства)

с кадастровым номером 24:50:0300170:223 :

Система координат МСК-167 (24)

Зона № 4

Обозначение характерных точек контура	Содержатся в Едином государственном реестре недвижимости			Определены в ходе выполнения комплексных кадастровых работ			Метод определения координат	Формулы, примененные для расчета средней квадратической погрешности определения координат характерных точек (Mt), м, с подставленными в такие формулы значениями и итоговые (вычисленные) значения Mt, м
	Координаты, м		Радиус, м	Координаты, м		Радиус, м		
	X	Y	R	X	Y	R		
1	2	3	4	5	6	7	8	9
95	632997.00	98751.80	-	632998.38	98752.25	-	Метод спутниковых геодезических измерений (определений)	$Mt = \sqrt{(m_0^2 + m_1^2)} = \sqrt{(0,10^2 + 0,10^2)} = 0.10$
96	632997.08	98755.02	-	632998.48	98755.55	-	Метод спутниковых геодезических измерений (определений)	$Mt = \sqrt{(m_0^2 + m_1^2)} = \sqrt{(0,10^2 + 0,10^2)} = 0.10$
н4420	-	-	-	632997.60	98755.56	-	Метод спутниковых геодезических измерений (определений)	$Mt = \sqrt{(m_0^2 + m_1^2)} = \sqrt{(0,10^2 + 0,10^2)} = 0.10$
н4450	-	-	-	632997.28	98755.57	-	Метод спутниковых геодезических измерений (определений)	$Mt = \sqrt{(m_0^2 + m_1^2)} = \sqrt{(0,10^2 + 0,10^2)} = 0.10$
97	632990.80	98755.24	-	632990.99	98755.68	-	Метод спутниковых геодезических измерений (определений)	$Mt = \sqrt{(m_0^2 + m_1^2)} = \sqrt{(0,10^2 + 0,10^2)} = 0.10$
98	632990.77	98752.09	-	632990.83	98752.43	-	Метод спутниковых геодезических измерений (определений)	$Mt = \sqrt{(m_0^2 + m_1^2)} = \sqrt{(0,10^2 + 0,10^2)} = 0.10$
95	632997.00	98751.80	-	632998.38	98752.25	-	Метод спутниковых геодезических измерений (определений)	$Mt = \sqrt{(m_0^2 + m_1^2)} = \sqrt{(0,10^2 + 0,10^2)} = 0.10$

**Сведения о зданиях, сооружениях, объектах незавершенного строительства,  
необходимые для исправления реестровых ошибок в сведениях об описании их  
местоположения**

**2. Иные сведения об объекте недвижимости  
с кадастровым номером: 24:50:0300170:223 :**

1. Исправление РО проведено в связи с выявлением несоответствия координат поворотных точек границ ОКС его фактическому местоположению на местности. Уточнение описания местоположения ОКС осуществлялось по наружным стенам без изменения основных характеристик в соответствии с ч.1, п.2 ч.2 ст.42.1 221-ФЗ.

**3. Пояснения к сведениям об объекте недвижимости с кадастровым номером 24:50:0300170:223 :**

1.	-
----	---

**Сведения о зданиях, сооружениях, объектах незавершенного строительства, необходимые для исправления реестровых ошибок в сведениях об описании их местоположения**

**1. Сведения о характерных точках контура**

**сооружение**

вид объекта недвижимости (здание, сооружение, объект незавершенного строительства)

с кадастровым номером 24:50:0300170:225 :

Система координат МСК-167 (24)

Зона № 4

Обозначение характерных точек контура	Содержатся в Едином государственном реестре недвижимости			Определены в ходе выполнения комплексных кадастровых работ			Метод определения координат	Формулы, примененные для расчета средней квадратической погрешности определения координат характерных точек (Mt), м, с подставленными в такие формулы значениями и итоговые (вычисленные) значения Mt, м
	Координаты, м		Радиус, м	Координаты, м		Радиус, м		
	X	Y	R	X	Y	R		
1	2	3	4	5	6	7	8	9
99	632980.84	98742.68	-	632981.26	98743.53	-	Метод спутниковых геодезических измерений (определений)	$Mt = \sqrt{(m_0^2 + m_1^2)} = \sqrt{(0,10^2 + 0,10^2)} = 0.10$
100	632981.02	98745.82	-	632981.25	98746.67	-	Метод спутниковых геодезических измерений (определений)	$Mt = \sqrt{(m_0^2 + m_1^2)} = \sqrt{(0,10^2 + 0,10^2)} = 0.10$
101	632974.74	98746.28	-	632974.78	98746.94	-	Метод спутниковых геодезических измерений (определений)	$Mt = \sqrt{(m_0^2 + m_1^2)} = \sqrt{(0,10^2 + 0,10^2)} = 0.10$
6	-	-	-	632974.75	98746.37	-	Метод спутниковых геодезических измерений (определений)	$Mt = \sqrt{(m_0^2 + m_1^2)} = \sqrt{(0,10^2 + 0,10^2)} = 0.10$
102	632974.59	98743.00	-	632974.67	98743.74	-	Метод спутниковых геодезических измерений (определений)	$Mt = \sqrt{(m_0^2 + m_1^2)} = \sqrt{(0,10^2 + 0,10^2)} = 0.10$
99	632980.84	98742.68	-	632981.26	98743.53	-	Метод спутниковых геодезических измерений (определений)	$Mt = \sqrt{(m_0^2 + m_1^2)} = \sqrt{(0,10^2 + 0,10^2)} = 0.10$

**2. Иные сведения об объекте недвижимости с кадастровым номером: 24:50:0300170:225 :**

1. Исправление РО проведено в связи с выявлением несоответствия координат поворотных точек границ ОКС его фактическому местоположению на местности. Уточнение описания местоположения ОКС осуществлялось по наружным стенам без изменения основных характеристик в соответствии с ч.1, п.2 ч.2 ст.42.1 221-ФЗ.

**Сведения о зданиях, сооружениях, объектах незавершенного строительства, необходимые для исправления реестровых ошибок в сведениях об описании их местоположения**

**3. Пояснения к сведениям об объекте недвижимости с кадастровым номером 24:50:0300170:225 :**

1.	-
----	---

**Сведения о зданиях, сооружениях, объектах незавершенного строительства, необходимые для исправления реестровых ошибок в сведениях об описании их местоположения**

**1. Сведения о характерных точках контура**

**сооружение**

вид объекта недвижимости (здание, сооружение, объект незавершенного строительства)

с кадастровым номером 24:50:0300170:226 :

Система координат МСК-167 (24)

Зона № 4

Обозначение характерных точек контура	Содержатся в Едином государственном реестре недвижимости			Определены в ходе выполнения комплексных кадастровых работ			Метод определения координат	Формулы, примененные для расчета средней квадратической погрешности определения координат характерных точек (Mt), м, с подставленными в такие формулы значениями и итоговые (вычисленные) значения Mt, м
	Координаты, м		Радиус, м	Координаты, м		Радиус, м		
	X	Y	R	X	Y	R		
1	2	3	4	5	6	7	8	9
103	633010.42	98702.32	-	633010.25	98702.35	-	Метод спутниковых геодезических измерений (определений)	$Mt = \sqrt{(m_0^2 + m_1^2)} = \sqrt{(0,10^2 + 0,10^2)} = 0.10$
104	633010.57	98705.66	-	633010.53	98705.55	-	Метод спутниковых геодезических измерений (определений)	$Mt = \sqrt{(m_0^2 + m_1^2)} = \sqrt{(0,10^2 + 0,10^2)} = 0.10$
105	633004.28	98705.77	-	633003.60	98705.89	-	Метод спутниковых геодезических измерений (определений)	$Mt = \sqrt{(m_0^2 + m_1^2)} = \sqrt{(0,10^2 + 0,10^2)} = 0.10$
106	633004.08	98702.52	-	633003.48	98702.64	-	Метод спутниковых геодезических измерений (определений)	$Mt = \sqrt{(m_0^2 + m_1^2)} = \sqrt{(0,10^2 + 0,10^2)} = 0.10$
103	633010.42	98702.32	-	633010.25	98702.35	-	Метод спутниковых геодезических измерений (определений)	$Mt = \sqrt{(m_0^2 + m_1^2)} = \sqrt{(0,10^2 + 0,10^2)} = 0.10$

**2. Иные сведения об объекте недвижимости с кадастровым номером: 24:50:0300170:226 :**

1. Исправление РО проведено в связи с выявлением несоответствия координат поворотных точек границ ОКС его фактическому местоположению на местности. Уточнение описания местоположения ОКС осуществлялось по наружным стенам без изменения основных характеристик в соответствии с ч.1, п.2 ч.2 ст.42.1 221-ФЗ.

**3. Пояснения к сведениям об объекте недвижимости с кадастровым номером 24:50:0300170:226 :**

1.

-

**Сведения о зданиях, сооружениях, объектах незавершенного строительства, необходимые для исправления реестровых ошибок в сведениях об описании их местоположения**

**1. Сведения о характерных точках контура**

**сооружение**

вид объекта недвижимости (здание, сооружение, объект незавершенного строительства)

с кадастровым номером 24:50:0300170:229 :

Система координат МСК-167 (24)

Зона № 4

Обозначение характерных точек контура	Содержатся в Едином государственном реестре недвижимости			Определены в ходе выполнения комплексных кадастровых работ			Метод определения координат	Формулы, примененные для расчета средней квадратической погрешности определения координат характерных точек (Mt), м, с подставленными в такие формулы значениями и итоговые (вычисленные) значения Mt, м
	Координаты, м		Радиус, м	Координаты, м		Радиус, м		
	X	Y	R	X	Y	R		
1	2	3	4	5	6	7	8	9
107	633019.26	98724.95	-	633018.89	98725.21	-	Метод спутниковых геодезических измерений (определений)	$Mt = \sqrt{(m_0^2 + m_1^2)} = \sqrt{(0,10^2 + 0,10^2)} = 0.10$
108	633025.16	98724.69	-	633025.67	98725.17	-	Метод спутниковых геодезических измерений (определений)	$Mt = \sqrt{(m_0^2 + m_1^2)} = \sqrt{(0,10^2 + 0,10^2)} = 0.10$
109	633025.29	98727.84	-	633025.85	98727.95	-	Метод спутниковых геодезических измерений (определений)	$Mt = \sqrt{(m_0^2 + m_1^2)} = \sqrt{(0,10^2 + 0,10^2)} = 0.10$
н3500	-	-	-	633025.19	98727.95	-	Метод спутниковых геодезических измерений (определений)	$Mt = \sqrt{(m_0^2 + m_1^2)} = \sqrt{(0,10^2 + 0,10^2)} = 0.10$
н3510	-	-	-	633019.50	98727.98	-	Метод спутниковых геодезических измерений (определений)	$Mt = \sqrt{(m_0^2 + m_1^2)} = \sqrt{(0,10^2 + 0,10^2)} = 0.10$
110	633019.38	98728.09	-	633018.99	98727.98	-	Метод спутниковых геодезических измерений (определений)	$Mt = \sqrt{(m_0^2 + m_1^2)} = \sqrt{(0,10^2 + 0,10^2)} = 0.10$
107	633019.26	98724.95	-	633018.89	98725.21	-	Метод спутниковых геодезических измерений (определений)	$Mt = \sqrt{(m_0^2 + m_1^2)} = \sqrt{(0,10^2 + 0,10^2)} = 0.10$

**Сведения о зданиях, сооружениях, объектах незавершенного строительства,  
необходимые для исправления реестровых ошибок в сведениях об описании их  
местоположения**

**2. Иные сведения об объекте недвижимости  
с кадастровым номером: 24:50:0300170:229 :**

1. Исправление РО проведено в связи с выявлением несоответствия координат поворотных точек границ ОКС его фактическому местоположению на местности. Уточнение описания местоположения ОКС осуществлялось по наружным стенам без изменения основных характеристик в соответствии с ч.1, п.2 ч.2 ст.42.1 221-ФЗ.

**3. Пояснения к сведениям об объекте недвижимости с кадастровым номером 24:50:0300170:229 :**

1.	-
----	---

**Сведения о зданиях, сооружениях, объектах незавершенного строительства, необходимые для исправления реестровых ошибок в сведениях об описании их местоположения**

**1. Сведения о характерных точках контура**

**сооружение**

вид объекта недвижимости (здание, сооружение, объект незавершенного строительства)

с кадастровым номером 24:50:0300170:231 :

Система координат МСК-167 (24)

Зона № 4

Обозначение характерных точек контура	Содержатся в Едином государственном реестре недвижимости			Определены в ходе выполнения комплексных кадастровых работ			Метод определения координат	Формулы, примененные для расчета средней квадратической погрешности определения координат характерных точек (Mt), м, с подставленными в такие формулы значениями и итоговые (вычисленные) значения Mt, м
	Координаты, м		Радиус, м	Координаты, м		Радиус, м		
	X	Y	R	X	Y	R		
1	2	3	4	5	6	7	8	9
111	633009.43	98674.63	-	633009.22	98676.57	-	Метод спутниковых геодезических измерений (определений)	$Mt = \sqrt{(m_0^2 + m_1^2)} = \sqrt{(0,10^2 + 0,10^2)} = 0.10$
112	633009.54	98677.91	-	633009.36	98679.51	-	Метод спутниковых геодезических измерений (определений)	$Mt = \sqrt{(m_0^2 + m_1^2)} = \sqrt{(0,10^2 + 0,10^2)} = 0.10$
113	633003.27	98678.12	-	633003.10	98679.63	-	Метод спутниковых геодезических измерений (определений)	$Mt = \sqrt{(m_0^2 + m_1^2)} = \sqrt{(0,10^2 + 0,10^2)} = 0.10$
n183O	-	-	-	633002.42	98679.66	-	Метод спутниковых геодезических измерений (определений)	$Mt = \sqrt{(m_0^2 + m_1^2)} = \sqrt{(0,10^2 + 0,10^2)} = 0.10$
114	633003.16	98674.84	-	633002.28	98676.74	-	Метод спутниковых геодезических измерений (определений)	$Mt = \sqrt{(m_0^2 + m_1^2)} = \sqrt{(0,10^2 + 0,10^2)} = 0.10$
n130O	-	-	-	633008.22	98676.59	-	Метод спутниковых геодезических измерений (определений)	$Mt = \sqrt{(m_0^2 + m_1^2)} = \sqrt{(0,10^2 + 0,10^2)} = 0.10$
111	633009.43	98674.63	-	633009.22	98676.57	-	Метод спутниковых геодезических измерений (определений)	$Mt = \sqrt{(m_0^2 + m_1^2)} = \sqrt{(0,10^2 + 0,10^2)} = 0.10$

**Сведения о зданиях, сооружениях, объектах незавершенного строительства,  
необходимые для исправления реестровых ошибок в сведениях об описании их  
местоположения**

**2. Иные сведения об объекте недвижимости  
с кадастровым номером: 24:50:0300170:231 :**

1. Исправление РО проведено в связи с выявлением несоответствия координат поворотных точек границ ОКС его фактическому местоположению на местности. Уточнение описания местоположения ОКС осуществлялось по наружным стенам без изменения основных характеристик в соответствии с ч.1, п.2 ч.2 ст.42.1 221-ФЗ.

**3. Пояснения к сведениям об объекте недвижимости с кадастровым номером 24:50:0300170:231 :**

1.	-
----	---

**Сведения о зданиях, сооружениях, объектах незавершенного строительства, необходимые для исправления реестровых ошибок в сведениях об описании их местоположения**

**1. Сведения о характерных точках контура**

**сооружение**

вид объекта недвижимости (здание, сооружение, объект незавершенного строительства)

с кадастровым номером **24:50:0300170:232** :

Система координат МСК-167 (24)

Зона № 4

Обозначение характерных точек контура	Содержатся в Едином государственном реестре недвижимости			Определены в ходе выполнения комплексных кадастровых работ			Метод определения координат	Формулы, примененные для расчета средней квадратической погрешности определения координат характерных точек (Mt), м, с подставленными в такие формулы значениями и итоговые (вычисленные) значения Mt, м
	Координаты, м		Радиус, м	Координаты, м		Радиус, м		
	X	Y	R	X	Y	R		
1	2	3	4	5	6	7	8	9
115	633033.25	98786.00	-	633034.08	98785.72	-	Метод спутниковых геодезических измерений (определений)	$Mt = \sqrt{(m0^2 + m1^2)} = \sqrt{(0,10^2 + 0,10^2)} = 0.10$
116	633034.39	98794.47	-	633034.04	98794.24	-	Метод спутниковых геодезических измерений (определений)	$Mt = \sqrt{(m0^2 + m1^2)} = \sqrt{(0,10^2 + 0,10^2)} = 0.10$
117	633028.78	98794.78	-	633028.79	98794.68	-	Метод спутниковых геодезических измерений (определений)	$Mt = \sqrt{(m0^2 + m1^2)} = \sqrt{(0,10^2 + 0,10^2)} = 0.10$
118	633027.25	98786.16	-	633026.53	98786.47	-	Метод спутниковых геодезических измерений (определений)	$Mt = \sqrt{(m0^2 + m1^2)} = \sqrt{(0,10^2 + 0,10^2)} = 0.10$
115	633033.25	98786.00	-	633034.08	98785.72	-	Метод спутниковых геодезических измерений (определений)	$Mt = \sqrt{(m0^2 + m1^2)} = \sqrt{(0,10^2 + 0,10^2)} = 0.10$

**2. Иные сведения об объекте недвижимости с кадастровым номером: 24:50:0300170:232 :**

1. Исправление РО проведено в связи с выявлением несоответствия координат поворотных точек границ ОКС его фактическому местоположению на местности. Уточнение описания местоположения ОКС осуществлялось по наружным стенам без изменения основных характеристик в соответствии с ч.1, п.2 ч.2 ст.42.1 221-ФЗ.

**3. Пояснения к сведениям об объекте недвижимости с кадастровым номером 24:50:0300170:232 :**

1.

-

**Сведения о зданиях, сооружениях, объектах незавершенного строительства, необходимые для исправления реестровых ошибок в сведениях об описании их местоположения**

**1. Сведения о характерных точках контура**

**сооружение**

вид объекта недвижимости (здание, сооружение, объект незавершенного строительства)

с кадастровым номером 24:50:0300170:234 :

Система координат МСК-167 (24)

Зона № 4

Обозначение характерных точек контура	Содержатся в Едином государственном реестре недвижимости			Определены в ходе выполнения комплексных кадастровых работ			Метод определения координат	Формулы, примененные для расчета средней квадратической погрешности определения координат характерных точек (Mt), м, с подставленными в такие формулы значениями и итоговые (вычисленные) значения Mt, м
	Координаты, м		Радиус, м	Координаты, м		Радиус, м		
	X	Y	R	X	Y	R		
1	2	3	4	5	6	7	8	9
119	633024.43	98698.19	-	633024.90	98698.66	-	Метод спутниковых геодезических измерений (определений)	$Mt = \sqrt{(m0^2 + m1^2)} = \sqrt{(0,10^2 + 0,10^2)} = 0.10$
120	633024.52	98701.51	-	633025.10	98701.81	-	Метод спутниковых геодезических измерений (определений)	$Mt = \sqrt{(m0^2 + m1^2)} = \sqrt{(0,10^2 + 0,10^2)} = 0.10$
121	633018.52	98701.67	-	633018.08	98701.98	-	Метод спутниковых геодезических измерений (определений)	$Mt = \sqrt{(m0^2 + m1^2)} = \sqrt{(0,10^2 + 0,10^2)} = 0.10$
122	633018.43	98698.35	-	633017.96	98698.73	-	Метод спутниковых геодезических измерений (определений)	$Mt = \sqrt{(m0^2 + m1^2)} = \sqrt{(0,10^2 + 0,10^2)} = 0.10$
н3410	-	-	-	633024.28	98698.67	-	Метод спутниковых геодезических измерений (определений)	0.1
119	633024.43	98698.19	-	633024.90	98698.66	-	Метод спутниковых геодезических измерений (определений)	$Mt = \sqrt{(m0^2 + m1^2)} = \sqrt{(0,10^2 + 0,10^2)} = 0.10$

**2. Иные сведения об объекте недвижимости с кадастровым номером: 24:50:0300170:234 :**

1. Исправление РО проведено в связи с выявлением несоответствия координат поворотных точек границ ОКС его фактическому местоположению на местности. Уточнение описания местоположения ОКС осуществлялось по наружным стенам без изменения основных характеристик в соответствии с ч.1, п.2 ч.2 ст.42.1 221-ФЗ.

**Сведения о зданиях, сооружениях, объектах незавершенного строительства,  
необходимые для исправления реестровых ошибок в сведениях об описании их  
местоположения**

**3. Пояснения к сведениям об объекте недвижимости с кадастровым номером 24:50:0300170:234 :**

1.	-
----	---

**Сведения о зданиях, сооружениях, объектах незавершенного строительства, необходимые для исправления реестровых ошибок в сведениях об описании их местоположения**

**1. Сведения о характерных точках контура**

**сооружение**

вид объекта недвижимости (здание, сооружение, объект незавершенного строительства)

с кадастровым номером **24:50:0300170:235** :

Система координат МСК-167 (24)

Зона № 4

Обозначение характерных точек контура	Содержатся в Едином государственном реестре недвижимости			Определены в ходе выполнения комплексных кадастровых работ			Метод определения координат	Формулы, примененные для расчета средней квадратической погрешности определения координат характерных точек (Mt), м, с подставленными в такие формулы значениями и итоговые (вычисленные) значения Mt, м
	Координаты, м		Радиус, м	Координаты, м		Радиус, м		
	X	Y	R	X	Y	R		
1	2	3	4	5	6	7	8	9
123	633026.90	98770.16	-	633027.23	98770.30	-	Метод спутниковых геодезических измерений (определений)	$Mt = \sqrt{(m0^2 + m1^2)} = \sqrt{(0,10^2 + 0,10^2)} = 0.10$
н4340	-	-	-	633027.42	98774.77	-	Метод спутниковых геодезических измерений (определений)	$Mt = \sqrt{(m0^2 + m1^2)} = \sqrt{(0,10^2 + 0,10^2)} = 0.10$
124	633027.02	98774.69	-	633020.64	98775.32	-	Метод спутниковых геодезических измерений (определений)	$Mt = \sqrt{(m0^2 + m1^2)} = \sqrt{(0,10^2 + 0,10^2)} = 0.10$
125	633020.63	98774.85	-	633020.48	98770.57	-	Метод спутниковых геодезических измерений (определений)	$Mt = \sqrt{(m0^2 + m1^2)} = \sqrt{(0,10^2 + 0,10^2)} = 0.10$
н230	-	-	-	633026.80	98770.32	-	Метод спутниковых геодезических измерений (определений)	$Mt = \sqrt{(m0^2 + m1^2)} = \sqrt{(0,10^2 + 0,10^2)} = 0.10$
126	633020.51	98770.32	-	-	-	-	-	-
123	633026.90	98770.16	-	633027.23	98770.30	-	Метод спутниковых геодезических измерений (определений)	$Mt = \sqrt{(m0^2 + m1^2)} = \sqrt{(0,10^2 + 0,10^2)} = 0.10$

**2. Иные сведения об объекте недвижимости с кадастровым номером: 24:50:0300170:235 :**

1. Исправление РО проведено в связи с выявлением несоответствия координат поворотных точек границ ОКС его фактическому местоположению на местности. Уточнение описания местоположения ОКС осуществлялось по наружным стенам без изменения основных характеристик в соответствии с ч.1, п.2 ч.2 ст.42.1 221-ФЗ.

**Сведения о зданиях, сооружениях, объектах незавершенного строительства, необходимые для исправления реестровых ошибок в сведениях об описании их местоположения**

**3. Пояснения к сведениям об объекте недвижимости с кадастровым номером 24:50:0300170:235 :**

1.	-
----	---

**Сведения о зданиях, сооружениях, объектах незавершенного строительства, необходимые для исправления реестровых ошибок в сведениях об описании их местоположения**

**1. Сведения о характерных точках контура**

**сооружение**

вид объекта недвижимости (здание, сооружение, объект незавершенного строительства)

с кадастровым номером 24:50:0300170:237 :

Система координат МСК-167 (24)

Зона № 4

Обозначение характерных точек контура	Содержатся в Едином государственном реестре недвижимости			Определены в ходе выполнения комплексных кадастровых работ			Метод определения координат	Формулы, примененные для расчета средней квадратической погрешности определения координат характерных точек (Mt), м, с подставленными в такие формулы значениями и итоговые (вычисленные) значения Mt, м
	Координаты, м		Радиус, м	Координаты, м		Радиус, м		
	X	Y	R	X	Y	R		
1	2	3	4	5	6	7	8	9
127	632994.31	98676.94	-	632994.81	98676.22	-	Метод спутниковых геодезических измерений (определений)	$Mt = \sqrt{(m_0^2 + m_1^2)} = \sqrt{(0,10^2 + 0,10^2)} = 0.10$
128	632994.37	98680.18	-	632994.98	98679.49	-	Метод спутниковых геодезических измерений (определений)	$Mt = \sqrt{(m_0^2 + m_1^2)} = \sqrt{(0,10^2 + 0,10^2)} = 0.10$
129	632987.54	98680.30	-	632987.49	98679.49	-	Метод спутниковых геодезических измерений (определений)	$Mt = \sqrt{(m_0^2 + m_1^2)} = \sqrt{(0,10^2 + 0,10^2)} = 0.10$
130	632987.48	98677.06	-	632987.30	98676.55	-	Метод спутниковых геодезических измерений (определений)	$Mt = \sqrt{(m_0^2 + m_1^2)} = \sqrt{(0,10^2 + 0,10^2)} = 0.10$
н228О	-	-	-	632994.23	98676.25	-	Метод спутниковых геодезических измерений (определений)	$Mt = \sqrt{(m_0^2 + m_1^2)} = \sqrt{(0,10^2 + 0,10^2)} = 0.10$
127	632994.31	98676.94	-	632994.81	98676.22	-	Метод спутниковых геодезических измерений (определений)	$Mt = \sqrt{(m_0^2 + m_1^2)} = \sqrt{(0,10^2 + 0,10^2)} = 0.10$

**2. Иные сведения об объекте недвижимости с кадастровым номером: 24:50:0300170:237 :**

1. Исправление РО проведено в связи с выявлением несоответствия координат поворотных точек границ ОКС его фактическому местоположению на местности. Уточнение описания местоположения ОКС осуществлялось по наружным стенам без изменения основных характеристик в соответствии с ч.1, п.2 ч.2 ст.42.1 221-ФЗ.

**Сведения о зданиях, сооружениях, объектах незавершенного строительства, необходимые для исправления реестровых ошибок в сведениях об описании их местоположения**

**3. Пояснения к сведениям об объекте недвижимости с кадастровым номером 24:50:0300170:237 :**

1.	-
----	---

**Сведения о зданиях, сооружениях, объектах незавершенного строительства, необходимые для исправления реестровых ошибок в сведениях об описании их местоположения**

**1. Сведения о характерных точках контура**

**сооружение**

вид объекта недвижимости (здание, сооружение, объект незавершенного строительства)

с кадастровым номером 24:50:0300170:239 :

Система координат МСК-167 (24)

Зона № 4

Обозначение характерных точек контура	Содержатся в Едином государственном реестре недвижимости			Определены в ходе выполнения комплексных кадастровых работ			Метод определения координат	Формулы, примененные для расчета средней квадратической погрешности определения координат характерных точек (Mt), м, с подставленными в такие формулы значениями и итоговые (вычисленные) значения Mt, м
	Координаты, м		Радиус, м	Координаты, м		Радиус, м		
	X	Y	R	X	Y	R		
1	2	3	4	5	6	7	8	9
131	633011.43	98727.77	-	633011.8 2	98741.40	-	Метод спутниковых геодезических измерений (определений)	$Mt = \sqrt{(m_0^2 + m_1^2)} = \sqrt{(0,10^2 + 0,10^2)} = 0.10$
132	633011.54	98730.77	-	633011.8 4	98744.45	-	Метод спутниковых геодезических измерений (определений)	$Mt = \sqrt{(m_0^2 + m_1^2)} = \sqrt{(0,10^2 + 0,10^2)} = 0.10$
133	633005.12	98731.02	-	633005.4 1	98744.75	-	Метод спутниковых геодезических измерений (определений)	$Mt = \sqrt{(m_0^2 + m_1^2)} = \sqrt{(0,10^2 + 0,10^2)} = 0.10$
134	633005.00	98728.02	-	633005.3 3	98741.51	-	Метод спутниковых геодезических измерений (определений)	$Mt = \sqrt{(m_0^2 + m_1^2)} = \sqrt{(0,10^2 + 0,10^2)} = 0.10$
н1570	-	-	-	633011.3 5	98741.41	-	Метод спутниковых геодезических измерений (определений)	$Mt = \sqrt{(m_0^2 + m_1^2)} = \sqrt{(0,10^2 + 0,10^2)} = 0.10$
131	633011.43	98727.77	-	633011.8 2	98741.40	-	Метод спутниковых геодезических измерений (определений)	$Mt = \sqrt{(m_0^2 + m_1^2)} = \sqrt{(0,10^2 + 0,10^2)} = 0.10$

**2. Иные сведения об объекте недвижимости**

с кадастровым номером: 24:50:0300170:239 :

1. Исправление РО проведено в связи с выявлением несоответствия координат поворотных точек границ ОКС его фактическому местоположению на местности. Уточнение описания местоположения ОКС осуществлялось по наружным стенам без изменения основных характеристик в соответствии с ч.1, п.2 ч.2 ст.42.1 221-ФЗ.

**Сведения о зданиях, сооружениях, объектах незавершенного строительства, необходимые для исправления реестровых ошибок в сведениях об описании их местоположения**

**3. Пояснения к сведениям об объекте недвижимости с кадастровым номером 24:50:0300170:239 :**

1.	-
----	---

**Сведения о зданиях, сооружениях, объектах незавершенного строительства, необходимые для исправления реестровых ошибок в сведениях об описании их местоположения**

**1. Сведения о характерных точках контура**

**сооружение**

вид объекта недвижимости (здание, сооружение, объект незавершенного строительства)

с кадастровым номером 24:50:0300170:240 :

Система координат МСК-167 (24)

Зона № 4

Обозначение характерных точек контура	Содержатся в Едином государственном реестре недвижимости			Определены в ходе выполнения комплексных кадастровых работ			Метод определения координат	Формулы, примененные для расчета средней квадратической погрешности определения координат характерных точек (Mt), м, с подставленными в такие формулы значениями и итоговые (вычисленные) значения Mt, м
	Координаты, м		Радиус, м	Координаты, м		Радиус, м		
	X	Y	R	X	Y	R		
1	2	3	4	5	6	7	8	9
135	633023.83	98667.17	-	633024.26	98668.33	-	Метод спутниковых геодезических измерений (определений)	$Mt = \sqrt{(m_0^2 + m_1^2)} = \sqrt{(0,10^2 + 0,10^2)} = 0.10$
136	633023.77	98669.87	-	633024.32	98672.63	-	Метод спутниковых геодезических измерений (определений)	$Mt = \sqrt{(m_0^2 + m_1^2)} = \sqrt{(0,10^2 + 0,10^2)} = 0.10$
137	633017.26	98669.74	-	633017.05	98672.77	-	Метод спутниковых геодезических измерений (определений)	$Mt = \sqrt{(m_0^2 + m_1^2)} = \sqrt{(0,10^2 + 0,10^2)} = 0.10$
138	633017.32	98667.04	-	633016.90	98668.32	-	Метод спутниковых геодезических измерений (определений)	$Mt = \sqrt{(m_0^2 + m_1^2)} = \sqrt{(0,10^2 + 0,10^2)} = 0.10$
н4480	-	-	-	633023.61	98668.33	-	Метод спутниковых геодезических измерений (определений)	$Mt = \sqrt{(m_0^2 + m_1^2)} = \sqrt{(0,10^2 + 0,10^2)} = 0.10$
135	633023.83	98667.17	-	633024.26	98668.33	-	Метод спутниковых геодезических измерений (определений)	$Mt = \sqrt{(m_0^2 + m_1^2)} = \sqrt{(0,10^2 + 0,10^2)} = 0.10$

**2. Иные сведения об объекте недвижимости с кадастровым номером: 24:50:0300170:240 :**

1. Исправление РО проведено в связи с выявлением несоответствия координат поворотных точек границ ОКС его фактическому местоположению на местности. Уточнение описания местоположения ОКС осуществлялось по наружным стенам без изменения основных характеристик в соответствии с ч.1, п.2 ч.2 ст.42.1 221-ФЗ.

**Сведения о зданиях, сооружениях, объектах незавершенного строительства,  
необходимые для исправления реестровых ошибок в сведениях об описании их  
местоположения**

**3. Пояснения к сведениям об объекте недвижимости с кадастровым номером 24:50:0300170:240 :**

1.	-
----	---

**Сведения о зданиях, сооружениях, объектах незавершенного строительства, необходимые для исправления реестровых ошибок в сведениях об описании их местоположения**

**1. Сведения о характерных точках контура**

**сооружение**

вид объекта недвижимости (здание, сооружение, объект незавершенного строительства)

с кадастровым номером 24:50:0300170:241 :

Система координат МСК-167 (24)

Зона № 4

Обозначение характерных точек контура	Содержатся в Едином государственном реестре недвижимости			Определены в ходе выполнения комплексных кадастровых работ			Метод определения координат	Формулы, примененные для расчета средней квадратической погрешности определения координат характерных точек (Mt), м, с подставленными в такие формулы значениями и итоговые (вычисленные) значения Mt, м
	Координаты, м		Радиус, м	Координаты, м		Радиус, м		
	X	Y	R	X	Y	R		
1	2	3	4	5	6	7	8	9
139	632973.01	98687.67	-	632972.8 4	98687.36	-	Метод спутниковых геодезических измерений (определений)	$Mt = \sqrt{(m_0^2 + m_1^2)} = \sqrt{(0,10^2 + 0,10^2)} = 0.10$
140	632979.34	98687.66	-	632979.3 9	98687.27	-	Метод спутниковых геодезических измерений (определений)	$Mt = \sqrt{(m_0^2 + m_1^2)} = \sqrt{(0,10^2 + 0,10^2)} = 0.10$
141	632979.42	98691.16	-	632979.5 3	98690.63	-	Метод спутниковых геодезических измерений (определений)	$Mt = \sqrt{(m_0^2 + m_1^2)} = \sqrt{(0,10^2 + 0,10^2)} = 0.10$
142	632973.04	98691.14	-	632972.9 1	98690.65	-	Метод спутниковых геодезических измерений (определений)	$Mt = \sqrt{(m_0^2 + m_1^2)} = \sqrt{(0,10^2 + 0,10^2)} = 0.10$
н288О	-	-	-	632972.8 5	98687.95	-	Метод спутниковых геодезических измерений (определений)	$Mt = \sqrt{(m_0^2 + m_1^2)} = \sqrt{(0,10^2 + 0,10^2)} = 0.10$
н148О	-	-	-	632972.8 5	98687.86	-	Метод спутниковых геодезических измерений (определений)	$Mt = \sqrt{(m_0^2 + m_1^2)} = \sqrt{(0,10^2 + 0,10^2)} = 0.10$
139	632973.01	98687.67	-	632972.8 4	98687.36	-	Метод спутниковых геодезических измерений (определений)	$Mt = \sqrt{(m_0^2 + m_1^2)} = \sqrt{(0,10^2 + 0,10^2)} = 0.10$

**Сведения о зданиях, сооружениях, объектах незавершенного строительства,  
необходимые для исправления реестровых ошибок в сведениях об описании их  
местоположения**

**2. Иные сведения об объекте недвижимости  
с кадастровым номером: 24:50:0300170:241 :**

1. Исправление РО проведено в связи с выявлением несоответствия координат поворотных точек границ ОКС его фактическому местоположению на местности. Уточнение описания местоположения ОКС осуществлялось по наружным стенам без изменения основных характеристик в соответствии с ч.1, п.2 ч.2 ст.42.1 221-ФЗ.

**3. Пояснения к сведениям об объекте недвижимости с кадастровым номером 24:50:0300170:241 :**

1.	-
----	---

**Сведения о зданиях, сооружениях, объектах незавершенного строительства, необходимые для исправления реестровых ошибок в сведениях об описании их местоположения**

**1. Сведения о характерных точках контура**

**сооружение**

вид объекта недвижимости (здание, сооружение, объект незавершенного строительства)

с кадастровым номером 24:50:0300170:242 :

Система координат МСК-167 (24)

Зона № 4

Обозначение характерных точек контура	Содержатся в Едином государственном реестре недвижимости			Определены в ходе выполнения комплексных кадастровых работ			Метод определения координат	Формулы, примененные для расчета средней квадратической погрешности определения координат характерных точек (Mt), м, с подставленными в такие формулы значениями и итоговые (вычисленные) значения Mt, м
	Координаты, м		Радиус, м	Координаты, м		Радиус, м		
	X	Y	R	X	Y	R		
1	2	3	4	5	6	7	8	9
143	632994.18	98673.68	-	633009.9 3	98692.55	-	Метод спутниковых геодезических измерений (определений)	$Mt = \sqrt{(m_0^2 + m_1^2)} = \sqrt{(0,10^2 + 0,10^2)} = 0.10$
144	632994.24	98676.95	-	633010.0 6	98695.83	-	Метод спутниковых геодезических измерений (определений)	$Mt = \sqrt{(m_0^2 + m_1^2)} = \sqrt{(0,10^2 + 0,10^2)} = 0.10$
145	632987.67	98677.08	-	633003.1 7	98696.08	-	Метод спутниковых геодезических измерений (определений)	$Mt = \sqrt{(m_0^2 + m_1^2)} = \sqrt{(0,10^2 + 0,10^2)} = 0.10$
146	632987.61	98673.81	-	633003.0 2	98692.85	-	Метод спутниковых геодезических измерений (определений)	$Mt = \sqrt{(m_0^2 + m_1^2)} = \sqrt{(0,10^2 + 0,10^2)} = 0.10$
143	632994.18	98673.68	-	633009.9 3	98692.55	-	Метод спутниковых геодезических измерений (определений)	$Mt = \sqrt{(m_0^2 + m_1^2)} = \sqrt{(0,10^2 + 0,10^2)} = 0.10$

**2. Иные сведения об объекте недвижимости с кадастровым номером: 24:50:0300170:242 :**

1. Исправление РО проведено в связи с выявлением несоответствия координат поворотных точек границ ОКС его фактическому местоположению на местности. Уточнение описания местоположения ОКС осуществлялось по наружным стенам без изменения основных характеристик в соответствии с ч.1, п.2 ч.2 ст.42.1 221-ФЗ.

**3. Пояснения к сведениям об объекте недвижимости с кадастровым номером 24:50:0300170:242 :**

1.

-

**Сведения о зданиях, сооружениях, объектах незавершенного строительства, необходимые для исправления реестровых ошибок в сведениях об описании их местоположения**

**1. Сведения о характерных точках контура**

**сооружение**

вид объекта недвижимости (здание, сооружение, объект незавершенного строительства)

с кадастровым номером 24:50:0300170:243 :

Система координат МСК-167 (24)

Зона № 4

Обозначение характерных точек контура	Содержатся в Едином государственном реестре недвижимости			Определены в ходе выполнения комплексных кадастровых работ			Метод определения координат	Формулы, примененные для расчета средней квадратической погрешности определения координат характерных точек (Mt), м, с подставленными в такие формулы значениями и итоговые (вычисленные) значения Mt, м
	Координаты, м		Радиус, м	Координаты, м		Радиус, м		
	X	Y	R	X	Y	R		
1	2	3	4	5	6	7	8	9
147	633005.40	98734.29	-	633004.83	98731.78	-	Метод спутниковых геодезических измерений (определений)	$Mt = \sqrt{(m_0^2 + m_1^2)} = \sqrt{(0,10^2 + 0,10^2)} = 0.10$
148	633005.26	98731.33	-	633004.66	98728.56	-	Метод спутниковых геодезических измерений (определений)	$Mt = \sqrt{(m_0^2 + m_1^2)} = \sqrt{(0,10^2 + 0,10^2)} = 0.10$
149	633011.31	98731.25	-	633011.31	98728.25	-	Метод спутниковых геодезических измерений (определений)	$Mt = \sqrt{(m_0^2 + m_1^2)} = \sqrt{(0,10^2 + 0,10^2)} = 0.10$
150	633011.35	98734.22	-	633011.43	98731.41	-	Метод спутниковых геодезических измерений (определений)	$Mt = \sqrt{(m_0^2 + m_1^2)} = \sqrt{(0,10^2 + 0,10^2)} = 0.10$
n102O	-	-	-	633010.72	98731.45	-	Метод спутниковых геодезических измерений (определений)	$Mt = \sqrt{(m_0^2 + m_1^2)} = \sqrt{(0,10^2 + 0,10^2)} = 0.10$
147	633005.40	98734.29	-	633004.83	98731.78	-	Метод спутниковых геодезических измерений (определений)	$Mt = \sqrt{(m_0^2 + m_1^2)} = \sqrt{(0,10^2 + 0,10^2)} = 0.10$

**2. Иные сведения об объекте недвижимости с кадастровым номером: 24:50:0300170:243 :**

1. Исправление РО проведено в связи с выявлением несоответствия координат поворотных точек границ ОКС его фактическому местоположению на местности. Уточнение описания местоположения ОКС осуществлялось по наружным стенам без изменения основных характеристик в соответствии с ч.1, п.2 ч.2 ст.42.1 221-ФЗ.

**Сведения о зданиях, сооружениях, объектах незавершенного строительства, необходимые для исправления реестровых ошибок в сведениях об описании их местоположения**

**3. Пояснения к сведениям об объекте недвижимости с кадастровым номером 24:50:0300170:243 :**

1.	-
----	---

**Сведения о зданиях, сооружениях, объектах незавершенного строительства, необходимые для исправления реестровых ошибок в сведениях об описании их местоположения**

**1. Сведения о характерных точках контура**

**сооружение**

вид объекта недвижимости (здание, сооружение, объект незавершенного строительства)

с кадастровым номером 24:50:0300170:246 :

Система координат МСК-167 (24)

Зона № 4

Обозначение характерных точек контура	Содержатся в Едином государственном реестре недвижимости			Определены в ходе выполнения комплексных кадастровых работ			Метод определения координат	Формулы, примененные для расчета средней квадратической погрешности определения координат характерных точек (Mt), м, с подставленными в такие формулы значениями и итоговые (вычисленные) значения Mt, м
	Координаты, м		Радиус, м	Координаты, м		Радиус, м		
	X	Y	R	X	Y	R		
1	2	3	4	5	6	7	8	9
151	633024.67	98708.24	-	633025.26	98708.46	-	Метод спутниковых геодезических измерений (определений)	$Mt = \sqrt{(m_0^2 + m_1^2)} = \sqrt{(0,10^2 + 0,10^2)} = 0.10$
152	633024.77	98711.55	-	633025.37	98711.65	-	Метод спутниковых геодезических измерений (определений)	$Mt = \sqrt{(m_0^2 + m_1^2)} = \sqrt{(0,10^2 + 0,10^2)} = 0.10$
н340	-	-	-	633024.71	98711.65	-	Метод спутниковых геодезических измерений (определений)	$Mt = \sqrt{(m_0^2 + m_1^2)} = \sqrt{(0,10^2 + 0,10^2)} = 0.10$
153	633018.65	98711.76	-	633018.42	98711.69	-	Метод спутниковых геодезических измерений (определений)	$Mt = \sqrt{(m_0^2 + m_1^2)} = \sqrt{(0,10^2 + 0,10^2)} = 0.10$
154	633018.53	98708.45	-	633018.28	98708.42	-	Метод спутниковых геодезических измерений (определений)	$Mt = \sqrt{(m_0^2 + m_1^2)} = \sqrt{(0,10^2 + 0,10^2)} = 0.10$
н370	-	-	-	633024.22	98708.46	-	Метод спутниковых геодезических измерений (определений)	$Mt = \sqrt{(m_0^2 + m_1^2)} = \sqrt{(0,10^2 + 0,10^2)} = 0.10$
151	633024.67	98708.24	-	633025.26	98708.46	-	Метод спутниковых геодезических измерений (определений)	$Mt = \sqrt{(m_0^2 + m_1^2)} = \sqrt{(0,10^2 + 0,10^2)} = 0.10$

**Сведения о зданиях, сооружениях, объектах незавершенного строительства,  
необходимые для исправления реестровых ошибок в сведениях об описании их  
местоположения**

**2. Иные сведения об объекте недвижимости  
с кадастровым номером: 24:50:0300170:246 :**

1. Исправление РО проведено в связи с выявлением несоответствия координат поворотных точек границ ОКС его фактическому местоположению на местности. Уточнение описания местоположения ОКС осуществлялось по наружным стенам без изменения основных характеристик в соответствии с ч.1, п.2 ч.2 ст.42.1 221-ФЗ.

**3. Пояснения к сведениям об объекте недвижимости с кадастровым номером 24:50:0300170:246 :**

1.	-
----	---

**Сведения о зданиях, сооружениях, объектах незавершенного строительства, необходимые для исправления реестровых ошибок в сведениях об описании их местоположения**

**1. Сведения о характерных точках контура**

**сооружение**

вид объекта недвижимости (здание, сооружение, объект незавершенного строительства)

с кадастровым номером **24:50:0300170:320** :

Система координат МСК-167 (24)

Зона № 4

Обозначение характерных точек контура	Содержатся в Едином государственном реестре недвижимости			Определены в ходе выполнения комплексных кадастровых работ			Метод определения координат	Формулы, примененные для расчета средней квадратической погрешности определения координат характерных точек (Mt), м, с подставленными в такие формулы значениями и итоговые (вычисленные) значения Mt, м
	Координаты, м		Радиус, м	Координаты, м		Радиус, м		
	X	Y	R	X	Y	R		
1	2	3	4	5	6	7	8	9
155	633038.89	98720.93	-	633040.07	98721.05	-	Метод спутниковых геодезических измерений (определений)	$Mt = \sqrt{(m0^2 + m1^2)} = \sqrt{(0,10^2 + 0,10^2)} = 0.10$
156	633039.02	98724.44	-	633040.14	98724.58	-	Метод спутниковых геодезических измерений (определений)	$Mt = \sqrt{(m0^2 + m1^2)} = \sqrt{(0,10^2 + 0,10^2)} = 0.10$
157	633032.92	98724.64	-	633033.79	98724.76	-	Метод спутниковых геодезических измерений (определений)	$Mt = \sqrt{(m0^2 + m1^2)} = \sqrt{(0,10^2 + 0,10^2)} = 0.10$
158	633032.80	98721.13	-	633033.71	98721.23	-	Метод спутниковых геодезических измерений (определений)	$Mt = \sqrt{(m0^2 + m1^2)} = \sqrt{(0,10^2 + 0,10^2)} = 0.10$
155	633038.89	98720.93	-	633040.07	98721.05	-	Метод спутниковых геодезических измерений (определений)	$Mt = \sqrt{(m0^2 + m1^2)} = \sqrt{(0,10^2 + 0,10^2)} = 0.10$

**2. Иные сведения об объекте недвижимости с кадастровым номером: 24:50:0300170:320 :**

1. Исправление РО проведено в связи с выявлением несоответствия координат поворотных точек границ ОКС его фактическому местоположению на местности. Уточнение описания местоположения ОКС осуществлялось по наружным стенам без изменения основных характеристик в соответствии с ч.1, п.2 ч.2 ст.42.1 221-ФЗ.

**3. Пояснения к сведениям об объекте недвижимости с кадастровым номером 24:50:0300170:320 :**

1.

-

**Сведения о зданиях, сооружениях, объектах незавершенного строительства, необходимые для исправления реестровых ошибок в сведениях об описании их местоположения**

**1. Сведения о характерных точках контура**

**сооружение**

вид объекта недвижимости (здание, сооружение, объект незавершенного строительства)

с кадастровым номером 24:50:0300170:323 :

Система координат МСК-167 (24)

Зона № 4

Обозначение характерных точек контура	Содержатся в Едином государственном реестре недвижимости			Определены в ходе выполнения комплексных кадастровых работ			Метод определения координат	Формулы, примененные для расчета средней квадратической погрешности определения координат характерных точек (Mt), м, с подставленными в такие формулы значениями и итоговые (вычисленные) значения Mt, м
	Координаты, м		Радиус, м	Координаты, м		Радиус, м		
	X	Y	R	X	Y	R		
1	2	3	4	5	6	7	8	9
159	633024.34	98668.26	-	633024.26	98668.33	-	Метод спутниковых геодезических измерений (определений)	$Mt = \sqrt{(m_0^2 + m_1^2)} = \sqrt{(0,10^2 + 0,10^2)} = 0.10$
160	633024.33	98672.31	-	633024.32	98672.63	-	Метод спутниковых геодезических измерений (определений)	$Mt = \sqrt{(m_0^2 + m_1^2)} = \sqrt{(0,10^2 + 0,10^2)} = 0.10$
161	633017.95	98672.31	-	633017.05	98672.77	-	Метод спутниковых геодезических измерений (определений)	$Mt = \sqrt{(m_0^2 + m_1^2)} = \sqrt{(0,10^2 + 0,10^2)} = 0.10$
162	633017.96	98668.26	-	633016.90	98668.32	-	Метод спутниковых геодезических измерений (определений)	$Mt = \sqrt{(m_0^2 + m_1^2)} = \sqrt{(0,10^2 + 0,10^2)} = 0.10$
н4480	-	-	-	633023.61	98668.33	-	Метод спутниковых геодезических измерений (определений)	$Mt = \sqrt{(m_0^2 + m_1^2)} = \sqrt{(0,10^2 + 0,10^2)} = 0.10$
159	633024.34	98668.26	-	633024.26	98668.33	-	Метод спутниковых геодезических измерений (определений)	$Mt = \sqrt{(m_0^2 + m_1^2)} = \sqrt{(0,10^2 + 0,10^2)} = 0.10$

**2. Иные сведения об объекте недвижимости с кадастровым номером: 24:50:0300170:323 :**

1. Исправление РО проведено в связи с выявлением несоответствия координат поворотных точек границ ОКС его фактическому местоположению на местности. Уточнение описания местоположения ОКС осуществлялось по наружным стенам без изменения основных характеристик в соответствии с ч.1, п.2 ч.2 ст.42.1 221-ФЗ.

**Сведения о зданиях, сооружениях, объектах незавершенного строительства,  
необходимые для исправления реестровых ошибок в сведениях об описании их  
местоположения**

**3. Пояснения к сведениям об объекте недвижимости с кадастровым номером 24:50:0300170:323 :**

1.	-
----	---

**Сведения о зданиях, сооружениях, объектах незавершенного строительства, необходимые для исправления реестровых ошибок в сведениях об описании их местоположения**

**1. Сведения о характерных точках контура**

**сооружение**

вид объекта недвижимости (здание, сооружение, объект незавершенного строительства)

с кадастровым номером 24:50:0300170:324 :

Система координат МСК-167 (24)

Зона № 4

Обозначение характерных точек контура	Содержатся в Едином государственном реестре недвижимости			Определены в ходе выполнения комплексных кадастровых работ			Метод определения координат	Формулы, примененные для расчета средней квадратической погрешности определения координат характерных точек (Mt), м, с подставленными в такие формулы значениями и итоговые (вычисленные) значения Mt, м
	Координаты, м		Радиус, м	Координаты, м		Радиус, м		
	X	Y	R	X	Y	R		
1	2	3	4	5	6	7	8	9
163	633024.33	98664.19	-	633024.38	98664.19	-	Метод спутниковых геодезических измерений (определений)	$Mt = \sqrt{(m_0^2 + m_1^2)} = \sqrt{(0,10^2 + 0,10^2)} = 0.10$
164	633024.34	98668.24	-	633024.26	98668.33	-	Метод спутниковых геодезических измерений (определений)	$Mt = \sqrt{(m_0^2 + m_1^2)} = \sqrt{(0,10^2 + 0,10^2)} = 0.10$
н448О	-	-	-	633023.61	98668.33	-	Метод спутниковых геодезических измерений (определений)	$Mt = \sqrt{(m_0^2 + m_1^2)} = \sqrt{(0,10^2 + 0,10^2)} = 0.10$
162	633017.96	98668.26	-	633016.90	98668.32	-	Метод спутниковых геодезических измерений (определений)	$Mt = \sqrt{(m_0^2 + m_1^2)} = \sqrt{(0,10^2 + 0,10^2)} = 0.10$
165	633017.95	98664.19	-	633016.72	98664.16	-	Метод спутниковых геодезических измерений (определений)	$Mt = \sqrt{(m_0^2 + m_1^2)} = \sqrt{(0,10^2 + 0,10^2)} = 0.10$
н447О	-	-	-	633023.69	98664.19	-	Метод спутниковых геодезических измерений (определений)	$Mt = \sqrt{(m_0^2 + m_1^2)} = \sqrt{(0,10^2 + 0,10^2)} = 0.10$
163	633024.33	98664.19	-	633024.38	98664.19	-	Метод спутниковых геодезических измерений (определений)	$Mt = \sqrt{(m_0^2 + m_1^2)} = \sqrt{(0,10^2 + 0,10^2)} = 0.10$

**Сведения о зданиях, сооружениях, объектах незавершенного строительства,  
необходимые для исправления реестровых ошибок в сведениях об описании их  
местоположения**

**2. Иные сведения об объекте недвижимости  
с кадастровым номером: 24:50:0300170:324 :**

1. Исправление РО проведено в связи с выявлением несоответствия координат поворотных точек границ ОКС его фактическому местоположению на местности. Уточнение описания местоположения ОКС осуществлялось по наружным стенам без изменения основных характеристик в соответствии с ч.1, п.2 ч.2 ст.42.1 221-ФЗ.

**3. Пояснения к сведениям об объекте недвижимости с кадастровым номером 24:50:0300170:324 :**

1.	-
----	---

**Сведения о зданиях, сооружениях, объектах незавершенного строительства, необходимые для исправления реестровых ошибок в сведениях об описании их местоположения**

**1. Сведения о характерных точках контура**

**сооружение**

вид объекта недвижимости (здание, сооружение, объект незавершенного строительства)

с кадастровым номером 24:50:0300170:326 :

Система координат МСК-167 (24)

Зона № 4

Обозначение характерных точек контура	Содержатся в Едином государственном реестре недвижимости			Определены в ходе выполнения комплексных кадастровых работ			Метод определения координат	Формулы, примененные для расчета средней квадратической погрешности определения координат характерных точек (Mt), м, с подставленными в такие формулы значениями и итоговые (вычисленные) значения Mt, м
	Координаты, м		Радиус, м	Координаты, м		Радиус, м		
	X	Y	R	X	Y	R		
1	2	3	4	5	6	7	8	9
166	632979.39	98694.01	-	632979.58	98693.95	-	Метод спутниковых геодезических измерений (определений)	$Mt = \sqrt{(m0^2 + m1^2)} = \sqrt{(0,10^2 + 0,10^2)} = 0,10$
167	632979.49	98697.28	-	632979.71	98697.30	-	Метод спутниковых геодезических измерений (определений)	$Mt = \sqrt{(m0^2 + m1^2)} = \sqrt{(0,10^2 + 0,10^2)} = 0,10$
н1710	-	-	-	632973.31	98697.38	-	Метод спутниковых геодезических измерений (определений)	$Mt = \sqrt{(m0^2 + m1^2)} = \sqrt{(0,10^2 + 0,10^2)} = 0,10$
168	632973.65	98697.48	-	632973.04	98694.33	-	Метод спутниковых геодезических измерений (определений)	$Mt = \sqrt{(m0^2 + m1^2)} = \sqrt{(0,10^2 + 0,10^2)} = 0,10$
н2850	-	-	-	632973.03	98694.09	-	Метод спутниковых геодезических измерений (определений)	$Mt = \sqrt{(m0^2 + m1^2)} = \sqrt{(0,10^2 + 0,10^2)} = 0,10$
169	632973.54	98694.21	-	-	-	-	Метод спутниковых геодезических измерений (определений)	$Mt = \sqrt{(m0^2 + m1^2)} = \sqrt{(0,10^2 + 0,10^2)} = 0,10$
166	632979.39	98694.01	-	632979.58	98693.95	-	Метод спутниковых геодезических измерений (определений)	$Mt = \sqrt{(m0^2 + m1^2)} = \sqrt{(0,10^2 + 0,10^2)} = 0,10$

**Сведения о зданиях, сооружениях, объектах незавершенного строительства,  
необходимые для исправления реестровых ошибок в сведениях об описании их  
местоположения**

**2. Иные сведения об объекте недвижимости  
с кадастровым номером: 24:50:0300170:326 :**

1. Исправление РО проведено в связи с выявлением несоответствия координат поворотных точек границ ОКС его фактическому местоположению на местности. Уточнение описания местоположения ОКС осуществлялось по наружным стенам без изменения основных характеристик в соответствии с ч.1, п.2 ч.2 ст.42.1 221-ФЗ.

**3. Пояснения к сведениям об объекте недвижимости с кадастровым номером 24:50:0300170:326 :**

1.	-
----	---

**Сведения о зданиях, сооружениях, объектах незавершенного строительства, необходимые для исправления реестровых ошибок в сведениях об описании их местоположения**

**1. Сведения о характерных точках контура**

**сооружение**

вид объекта недвижимости (здание, сооружение, объект незавершенного строительства)

с кадастровым номером 24:50:0300170:327 :

Система координат МСК-167 (24)

Зона № 4

Обозначение характерных точек контура	Содержатся в Едином государственном реестре недвижимости			Определены в ходе выполнения комплексных кадастровых работ			Метод определения координат	Формулы, примененные для расчета средней квадратической погрешности определения координат характерных точек (Mt), м, с подставленными в такие формулы значениями и итоговые (вычисленные) значения Mt, м
	Координаты, м		Радиус, м	Координаты, м		Радиус, м		
	X	Y	R	X	Y	R		
1	2	3	4	5	6	7	8	9
170	633024.33	98694.95	-	633024.85	98695.41	-	Метод спутниковых геодезических измерений (определений)	$Mt = \sqrt{(m0^2 + m1^2)} = \sqrt{(0,10^2 + 0,10^2)} = 0.10$
171	633024.45	98698.20	-	633024.90	98698.66	-	Метод спутниковых геодезических измерений (определений)	$Mt = \sqrt{(m0^2 + m1^2)} = \sqrt{(0,10^2 + 0,10^2)} = 0.10$
н3410	-	-	-	633024.28	98698.67	-	Метод спутниковых геодезических измерений (определений)	0.1
172	633018.10	98698.45	-	633017.96	98698.73	-	Метод спутниковых геодезических измерений (определений)	$Mt = \sqrt{(m0^2 + m1^2)} = \sqrt{(0,10^2 + 0,10^2)} = 0.10$
173	633017.96	98695.13	-	633017.84	98695.55	-	Метод спутниковых геодезических измерений (определений)	$Mt = \sqrt{(m0^2 + m1^2)} = \sqrt{(0,10^2 + 0,10^2)} = 0.10$
н3320	-	-	-	633018.39	98695.54	-	Метод спутниковых геодезических измерений (определений)	$Mt = \sqrt{(m0^2 + m1^2)} = \sqrt{(0,10^2 + 0,10^2)} = 0.10$
н3310	-	-	-	633024.22	98695.42	-	Метод спутниковых геодезических измерений (определений)	0.1

**Сведения о зданиях, сооружениях, объектах незавершенного строительства, необходимые для исправления реестровых ошибок в сведениях об описании их местоположения**

**1. Сведения о характерных точках контура**

**сооружение**

вид объекта недвижимости (здание, сооружение, объект незавершенного строительства)

с кадастровым номером 24:50:0300170:327 :

Система координат МСК-167 (24)

Зона № 4

Обозначение характерных точек контура	Содержатся в Едином государственном реестре недвижимости			Определены в ходе выполнения комплексных кадастровых работ			Метод определения координат	Формулы, примененные для расчета средней квадратической погрешности определения координат характерных точек (Mt), м, с подставленными в такие формулы значениями и итоговые (вычисленные) значения Mt, м
	Координаты, м		Радиус, м	Координаты, м		Радиус, м		
	X	Y	R	X	Y	R		
1	2	3	4	5	6	7	8	9
170	633024.33	98694.95	-	633024.85	98695.41	-	Метод спутниковых геодезических измерений (определений)	$Mt = \sqrt{(m0^2 + m1^2)} = \sqrt{(0,10^2 + 0,10^2)} = 0.10$

**2. Иные сведения об объекте недвижимости с кадастровым номером: 24:50:0300170:327 :**

1. Исправление РО проведено в связи с выявлением несоответствия координат поворотных точек границ ОКС его фактическому местоположению на местности. Уточнение описания местоположения ОКС осуществлялось по наружным стенам без изменения основных характеристик в соответствии с ч.1, п.2 ч.2 ст.42.1 221-ФЗ.

**3. Пояснения к сведениям об объекте недвижимости с кадастровым номером 24:50:0300170:327 :**

1.

-

**Сведения о зданиях, сооружениях, объектах незавершенного строительства, необходимые для исправления реестровых ошибок в сведениях об описании их местоположения**

**1. Сведения о характерных точках контура**

**сооружение**

вид объекта недвижимости (здание, сооружение, объект незавершенного строительства)

с кадастровым номером 24:50:0300170:328 :

Система координат МСК-167 (24)

Зона № 4

Обозначение характерных точек контура	Содержатся в Едином государственном реестре недвижимости			Определены в ходе выполнения комплексных кадастровых работ			Метод определения координат	Формулы, примененные для расчета средней квадратической погрешности определения координат характерных точек (Mt), м, с подставленными в такие формулы значениями и итоговые (вычисленные) значения Mt, м
	Координаты, м		Радиус, м	Координаты, м		Радиус, м		
	X	Y	R	X	Y	R		
1	2	3	4	5	6	7	8	9
174	633011.01	98718.63	-	633010.80	98715.28	-	Метод спутниковых геодезических измерений (определений)	$Mt = \sqrt{(m_0^2 + m_1^2)} = \sqrt{(0,10^2 + 0,10^2)} = 0,10$
175	633011.08	98721.58	-	633010.93	98718.48	-	Метод спутниковых геодезических измерений (определений)	$Mt = \sqrt{(m_0^2 + m_1^2)} = \sqrt{(0,10^2 + 0,10^2)} = 0,10$
н1970	-	-	-	633009.52	98718.53	-	Метод спутниковых геодезических измерений (определений)	$Mt = \sqrt{(m_0^2 + m_1^2)} = \sqrt{(0,10^2 + 0,10^2)} = 0,10$
176	633004.88	98721.90	-	633004.23	98718.74	-	Метод спутниковых геодезических измерений (определений)	$Mt = \sqrt{(m_0^2 + m_1^2)} = \sqrt{(0,10^2 + 0,10^2)} = 0,10$
177	633004.74	98718.90	-	633004.04	98715.44	-	Метод спутниковых геодезических измерений (определений)	$Mt = \sqrt{(m_0^2 + m_1^2)} = \sqrt{(0,10^2 + 0,10^2)} = 0,10$
н2000	-	-	-	633010.08	98715.30	-	Метод спутниковых геодезических измерений (определений)	$Mt = \sqrt{(m_0^2 + m_1^2)} = \sqrt{(0,10^2 + 0,10^2)} = 0,10$
174	633011.01	98718.63	-	633010.80	98715.28	-	Метод спутниковых геодезических измерений (определений)	$Mt = \sqrt{(m_0^2 + m_1^2)} = \sqrt{(0,10^2 + 0,10^2)} = 0,10$

**Сведения о зданиях, сооружениях, объектах незавершенного строительства,  
необходимые для исправления реестровых ошибок в сведениях об описании их  
местоположения**

**2. Иные сведения об объекте недвижимости  
с кадастровым номером: 24:50:0300170:328 :**

1. Исправление РО проведено в связи с выявлением несоответствия координат поворотных точек границ ОКС его фактическому местоположению на местности. Уточнение описания местоположения ОКС осуществлялось по наружным стенам без изменения основных характеристик в соответствии с ч.1, п.2 ч.2 ст.42.1 221-ФЗ.

**3. Пояснения к сведениям об объекте недвижимости с кадастровым номером 24:50:0300170:328 :**

1.	-
----	---

**Сведения о зданиях, сооружениях, объектах незавершенного строительства, необходимые для исправления реестровых ошибок в сведениях об описании их местоположения**

**1. Сведения о характерных точках контура**

**сооружение**

вид объекта недвижимости (здание, сооружение, объект незавершенного строительства)

с кадастровым номером 24:50:0300170:333 :

Система координат МСК-167 (24)

Зона № 4

Обозначение характерных точек контура	Содержатся в Едином государственном реестре недвижимости			Определены в ходе выполнения комплексных кадастровых работ			Метод определения координат	Формулы, примененные для расчета средней квадратической погрешности определения координат характерных точек (Mt), м, с подставленными в такие формулы значениями и итоговые (вычисленные) значения Mt, м
	Координаты, м		Радиус, м	Координаты, м		Радиус, м		
	X	Y	R	X	Y	R		
1	2	3	4	5	6	7	8	9
178	633024.01	98682.02	-	633024.50	98682.35	-	Метод спутниковых геодезических измерений (определений)	$Mt = \sqrt{(m_0^2 + m_1^2)} = \sqrt{(0,10^2 + 0,10^2)} = 0.10$
179	633024.08	98685.30	-	633024.58	98685.64	-	Метод спутниковых геодезических измерений (определений)	$Mt = \sqrt{(m_0^2 + m_1^2)} = \sqrt{(0,10^2 + 0,10^2)} = 0.10$
180	633017.65	98685.52	-	633017.52	98685.69	-	Метод спутниковых геодезических измерений (определений)	$Mt = \sqrt{(m_0^2 + m_1^2)} = \sqrt{(0,10^2 + 0,10^2)} = 0.10$
181	633017.57	98682.20	-	633017.39	98682.55	-	Метод спутниковых геодезических измерений (определений)	$Mt = \sqrt{(m_0^2 + m_1^2)} = \sqrt{(0,10^2 + 0,10^2)} = 0.10$
н4190	-	-	-	633023.66	98682.37	-	Метод спутниковых геодезических измерений (определений)	$Mt = \sqrt{(m_0^2 + m_1^2)} = \sqrt{(0,10^2 + 0,10^2)} = 0.10$
178	633024.01	98682.02	-	633024.50	98682.35	-	Метод спутниковых геодезических измерений (определений)	$Mt = \sqrt{(m_0^2 + m_1^2)} = \sqrt{(0,10^2 + 0,10^2)} = 0.10$

**2. Иные сведения об объекте недвижимости с кадастровым номером: 24:50:0300170:333 :**

1. Исправление РО проведено в связи с выявлением несоответствия координат поворотных точек границ ОКС его фактическому местоположению на местности. Уточнение описания местоположения ОКС осуществлялось по наружным стенам без изменения основных характеристик в соответствии с ч.1, п.2 ч.2 ст.42.1 221-ФЗ.

**Сведения о зданиях, сооружениях, объектах незавершенного строительства,  
необходимые для исправления реестровых ошибок в сведениях об описании их  
местоположения**

**3. Пояснения к сведениям об объекте недвижимости с кадастровым номером 24:50:0300170:333 :**

1.	-
----	---

**Сведения о зданиях, сооружениях, объектах незавершенного строительства, необходимые для исправления реестровых ошибок в сведениях об описании их местоположения**

**1. Сведения о характерных точках контура**

**сооружение**

вид объекта недвижимости (здание, сооружение, объект незавершенного строительства)

с кадастровым номером 24:50:0300170:334 :

Система координат МСК-167 (24)

Зона № 4

Обозначение характерных точек контура	Содержатся в Едином государственном реестре недвижимости			Определены в ходе выполнения комплексных кадастровых работ			Метод определения координат	Формулы, примененные для расчета средней квадратической погрешности определения координат характерных точек (Mt), м, с подставленными в такие формулы значениями и итоговые (вычисленные) значения Mt, м
	Координаты, м		Радиус, м	Координаты, м		Радиус, м		
	X	Y	R	X	Y	R		
1	2	3	4	5	6	7	8	9
182	632979.67	98704.16	-	632979.89	98703.77	-	Метод спутниковых геодезических измерений (определений)	$Mt = \sqrt{(m_0^2 + m_1^2)} = \sqrt{(0,10^2 + 0,10^2)} = 0.10$
183	632979.75	98707.23	-	632980.09	98707.05	-	Метод спутниковых геодезических измерений (определений)	$Mt = \sqrt{(m_0^2 + m_1^2)} = \sqrt{(0,10^2 + 0,10^2)} = 0.10$
184	632973.88	98707.38	-	632973.52	98707.40	-	Метод спутниковых геодезических измерений (определений)	$Mt = \sqrt{(m_0^2 + m_1^2)} = \sqrt{(0,10^2 + 0,10^2)} = 0.10$
n300O	-	-	-	632973.43	98704.39	-	Метод спутниковых геодезических измерений (определений)	$Mt = \sqrt{(m_0^2 + m_1^2)} = \sqrt{(0,10^2 + 0,10^2)} = 0.10$
185	632973.80	98704.31	-	632973.43	98704.08	-	Метод спутниковых геодезических измерений (определений)	$Mt = \sqrt{(m_0^2 + m_1^2)} = \sqrt{(0,10^2 + 0,10^2)} = 0.10$
182	632979.67	98704.16	-	632979.89	98703.77	-	Метод спутниковых геодезических измерений (определений)	$Mt = \sqrt{(m_0^2 + m_1^2)} = \sqrt{(0,10^2 + 0,10^2)} = 0.10$

**2. Иные сведения об объекте недвижимости с кадастровым номером: 24:50:0300170:334 :**

1. Исправление РО проведено в связи с выявлением несоответствия координат поворотных точек границ ОКС его фактическому местоположению на местности. Уточнение описания местоположения ОКС осуществлялось по наружным стенам без изменения основных характеристик в соответствии с ч.1, п.2 ч.2 ст.42.1 221-ФЗ.

**Сведения о зданиях, сооружениях, объектах незавершенного строительства,  
необходимые для исправления реестровых ошибок в сведениях об описании их  
местоположения**

**3. Пояснения к сведениям об объекте недвижимости с кадастровым номером 24:50:0300170:334 :**

1.	-
----	---

**Сведения о зданиях, сооружениях, объектах незавершенного строительства, необходимые для исправления реестровых ошибок в сведениях об описании их местоположения**

**1. Сведения о характерных точках контура**

**сооружение**

вид объекта недвижимости (здание, сооружение, объект незавершенного строительства)

с кадастровым номером 24:50:0300170:335 :

Система координат МСК-167 (24)

Зона № 4

Обозначение характерных точек контура	Содержатся в Едином государственном реестре недвижимости			Определены в ходе выполнения комплексных кадастровых работ			Метод определения координат	Формулы, примененные для расчета средней квадратической погрешности определения координат характерных точек (Mt), м, с подставленными в такие формулы значениями и итоговые (вычисленные) значения Mt, м
	Координаты, м		Радиус, м	Координаты, м		Радиус, м		
	X	Y	R	X	Y	R		
1	2	3	4	5	6	7	8	9
186	633009.49	98672.76	-	633009.03	98672.82	-	Метод спутниковых геодезических измерений (определений)	$Mt = \sqrt{(m_0^2 + m_1^2)} = \sqrt{(0,10^2 + 0,10^2)} = 0.10$
187	633009.67	98676.07	-	633009.22	98676.57	-	Метод спутниковых геодезических измерений (определений)	$Mt = \sqrt{(m_0^2 + m_1^2)} = \sqrt{(0,10^2 + 0,10^2)} = 0.10$
n130O	-	-	-	633008.22	98676.59	-	Метод спутниковых геодезических измерений (определений)	$Mt = \sqrt{(m_0^2 + m_1^2)} = \sqrt{(0,10^2 + 0,10^2)} = 0.10$
188	633003.14	98676.16	-	633002.28	98676.74	-	Метод спутниковых геодезических измерений (определений)	$Mt = \sqrt{(m_0^2 + m_1^2)} = \sqrt{(0,10^2 + 0,10^2)} = 0.10$
189	633002.96	98672.85	-	633002.12	98672.99	-	Метод спутниковых геодезических измерений (определений)	$Mt = \sqrt{(m_0^2 + m_1^2)} = \sqrt{(0,10^2 + 0,10^2)} = 0.10$
n133O	-	-	-	633008.12	98672.84	-	Метод спутниковых геодезических измерений (определений)	$Mt = \sqrt{(m_0^2 + m_1^2)} = \sqrt{(0,10^2 + 0,10^2)} = 0.10$
186	633009.49	98672.76	-	633009.03	98672.82	-	Метод спутниковых геодезических измерений (определений)	$Mt = \sqrt{(m_0^2 + m_1^2)} = \sqrt{(0,10^2 + 0,10^2)} = 0.10$

**Сведения о зданиях, сооружениях, объектах незавершенного строительства,  
необходимые для исправления реестровых ошибок в сведениях об описании их  
местоположения**

**2. Иные сведения об объекте недвижимости  
с кадастровым номером: 24:50:0300170:335 :**

1. Исправление РО проведено в связи с выявлением несоответствия координат поворотных точек границ ОКС его фактическому местоположению на местности. Уточнение описания местоположения ОКС осуществлялось по наружным стенам без изменения основных характеристик в соответствии с ч.1, п.2 ч.2 ст.42.1 221-ФЗ.

**3. Пояснения к сведениям об объекте недвижимости с кадастровым номером 24:50:0300170:335 :**

1.	-
----	---

**Сведения о зданиях, сооружениях, объектах незавершенного строительства, необходимые для исправления реестровых ошибок в сведениях об описании их местоположения**

**1. Сведения о характерных точках контура**

**сооружение**

вид объекта недвижимости (здание, сооружение, объект незавершенного строительства)

с кадастровым номером **24:50:0300170:339** :

Система координат МСК-167 (24)

Зона № 4

Обозначение характерных точек контура	Содержатся в Едином государственном реестре недвижимости			Определены в ходе выполнения комплексных кадастровых работ			Метод определения координат	Формулы, примененные для расчета средней квадратической погрешности определения координат характерных точек (Mt), м, с подставленными в такие формулы значениями и итоговые (вычисленные) значения Mt, м
	Координаты, м		Радиус, м	Координаты, м		Радиус, м		
	X	Y	R	X	Y	R		
1	2	3	4	5	6	7	8	9
190	633009.97	98695.71	-	633010.06	98695.83	-	Метод спутниковых геодезических измерений (определений)	$Mt = \sqrt{(m_0^2 + m_1^2)} = \sqrt{(0,10^2 + 0,10^2)} = 0.10$
191	633010.15	98698.98	-	633010.11	98699.06	-	Метод спутниковых геодезических измерений (определений)	$Mt = \sqrt{(m_0^2 + m_1^2)} = \sqrt{(0,10^2 + 0,10^2)} = 0.10$
192	633004.03	98699.32	-	633003.30	98699.32	-	Метод спутниковых геодезических измерений (определений)	$Mt = \sqrt{(m_0^2 + m_1^2)} = \sqrt{(0,10^2 + 0,10^2)} = 0.10$
193	633003.84	98696.05	-	633003.17	98696.08	-	Метод спутниковых геодезических измерений (определений)	$Mt = \sqrt{(m_0^2 + m_1^2)} = \sqrt{(0,10^2 + 0,10^2)} = 0.10$
190	633009.97	98695.71	-	633010.06	98695.83	-	Метод спутниковых геодезических измерений (определений)	$Mt = \sqrt{(m_0^2 + m_1^2)} = \sqrt{(0,10^2 + 0,10^2)} = 0.10$


**2. Иные сведения об объекте недвижимости с кадастровым номером: 24:50:0300170:339 :**

1. Исправление РО проведено в связи с выявлением несоответствия координат поворотных точек границ ОКС его фактическому местоположению на местности. Уточнение описания местоположения ОКС осуществлялось по наружным стенам без изменения основных характеристик в соответствии с ч.1, п.2 ч.2 ст.42.1 221-ФЗ.






**3. Пояснения к сведениям об объекте недвижимости с кадастровым номером 24:50:0300170:339 :**

1.

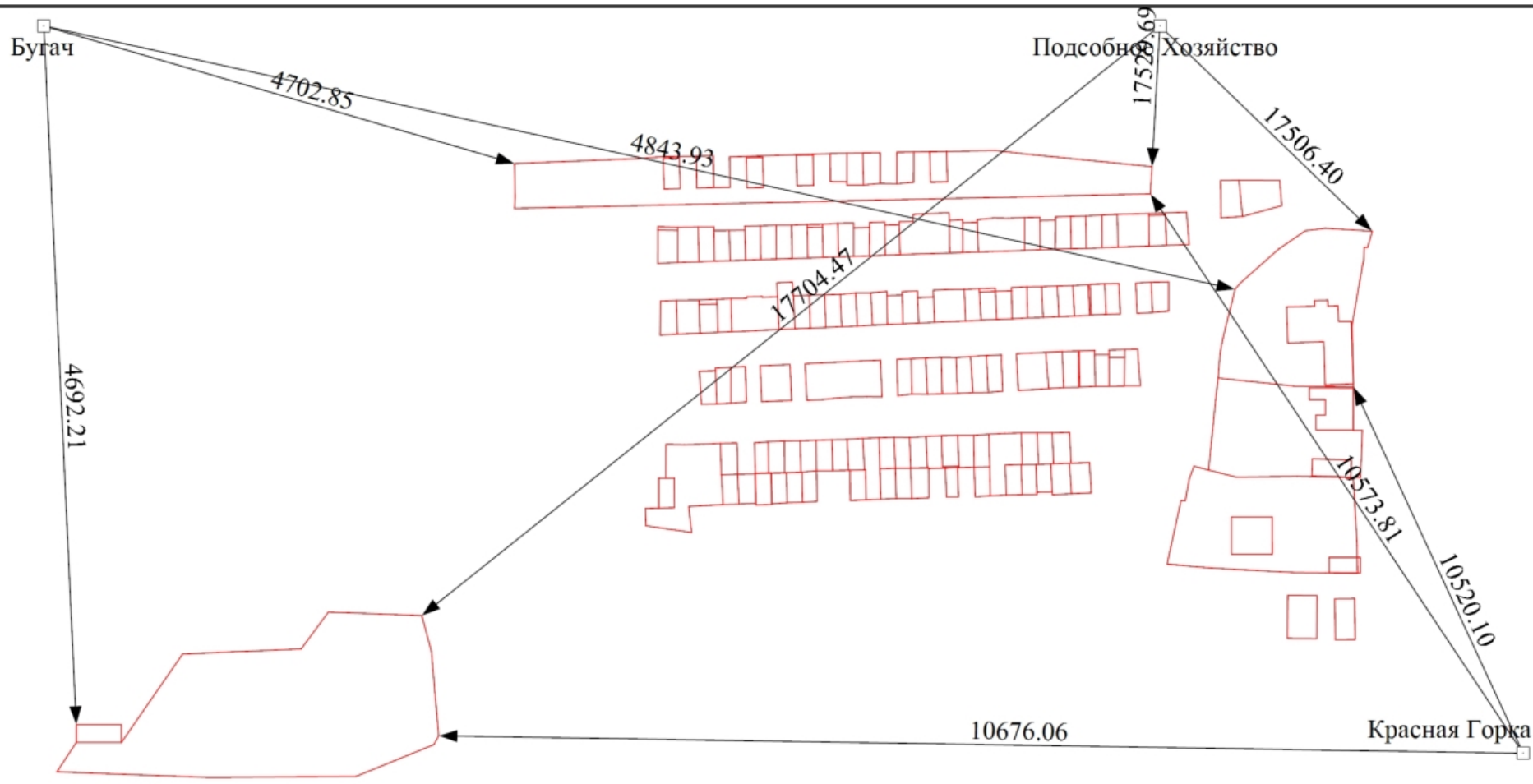
-



Условные обозначения

-  - Часть границы, местоположение которой определено при выполнении кадастровых работ
- - Характерная точка границы земельного участка, сведения ЕГРН о которой соответствуют требованиям, установленным в соответствии с частью 13 статьи 22 Федерального закона от 13 июля 2015 г. N 218-ФЗ "О государственной регистрации недвижимости"
- <sup>1</sup> - Обозначение характерной точки, местоположение которой не изменилось или было уточнено
- n1У - Обозначение новой характерной точки
- :15 - Кадастровый номер объекта недвижимости
-  - Часть границы, сведения ЕГРН о которой позволяют однозначно определить ее положение на местности
- - Часть границы, сведения ЕГРН о которой не позволяют однозначно определить ее положение на местности
-  - Граница кадастрового квартала
- - Характерная точка контура здания, сооружения, объекта незавершенного строительства
- <sup>32</sup> - Обозначение ликвидируемой характерной точки
- 24:50:0300170 - Номер кадастрового квартала
-  - Самозахват
-  - Красные линии

## Схема геодезических построений



Масштаб 1:1300

**Условные обозначения**

- Часть границы, местоположение которой определено при выполнении кадастровых работ
- Пункт геодезической сети специального назначения, созданной в соответствии с законодательством Российской Федерации о геодезии и картографии
- Направления геодезических построений при определении координат характерных точек границ земельного участка
- Бугач - Наименование пункта ГГС
- 4692.21 - Расстояние