

КАРТА-ПЛАН ТЕРРИТОРИИ

Пояснительная записка

1. Сведения о территории выполнения комплексных кадастровых работ:

Российская Федерация, Красноярский край, городской округ город Красноярск, территория кадастрового квартала 24:50:0700178

(наименование субъекта Российской Федерации, муниципального образования, населенного пункта, уникальные учетные номера кадастровых кварталов, иные сведения, позволяющие определить местоположение территории, на которой выполняются комплексные кадастровые работы, например, наименование садоводческого или огороднического некоммерческого товарищества, гаражного кооператива, элемента планировочной структуры)

2. Основания выполнения комплексных кадастровых работ:

Наименование, дата и номер документа, на основании которого выполняются комплексные кадастровые работы:

Соглашение о предоставлении из федерального бюджета субсидий, в том числе грантов в форме субсидий, юридическим лицам, индивидуальным предпринимателям, а также физическим лицам № 321-20-2026-006 от 30 января 2026 г.

3. Дата подготовки карты-плана территории: 18 февраля 2026 г.

4. Сведения о заказчике(ах) комплексных кадастровых работ:

В отношении юридического лица, органа местного самоуправления муниципального района, муниципального округа или городского округа либо уполномоченного исполнительного органа государственной власти субъекта Российской Федерации:

полное или сокращенное (в случае, если имеется) наименование: Управление Росреестра по Красноярскому краю

основной государственный регистрационный номер: 1042402980290

идентификационный номер налогоплательщика: 2466124510

В отношении физического лица или представителя физических или юридических лиц:

фамилия, имя, отчество (последнее - при наличии): —

страховой номер индивидуального лицевого счета в системе обязательного пенсионного страхования Российской Федерации (СНИЛС): —

Наименование и реквизиты документа, подтверждающие полномочия представителя заказчика(ов) комплексных кадастровых работ:

—

Адрес электронной почты (для направления уведомления о результатах внесения сведений в Единый государственный реестр недвижимости):

—

5. Сведения об исполнителе комплексных кадастровых работ:

Полное или сокращенное (в случае, если имеется) наименование и адрес юридического лица, с которым заключен государственный или муниципальный контракт либо договор подряда на выполнение комплексных кадастровых работ:

Филиал ППК "Роскадастр" по Красноярскому краю, адрес: 660020 Красноярский край, город Красноярск, г.о., Красноярск г, Петра Подзолкова 3

Фамилия, имя, отчество кадастрового инженера (последнее - при наличии): *Кобыжаков Олег Любимович*

и основной государственный регистрационный номер кадастрового инженера индивидуального предпринимателя (ОГРНИП): *-*

Страховой номер индивидуального лицевого счета в системе обязательного пенсионного страхования Российской Федерации (СНИЛС) кадастрового инженера: *099-544-323-15*

Уникальный реестровый номер кадастрового инженера в реестре саморегулируемой организации кадастровых инженеров и дата внесения сведений о физическом лице в такой реестр: *1651, 11 октября 2016 г.*

Полное или (в случае, если имеется) сокращенное наименование саморегулируемой организации кадастровых инженеров, членом которой является кадастровый инженер: *Ассоциация "БОКИ"*

Контактный телефон: *89233429996*

Почтовый адрес и адрес электронной почты, по которым осуществляется связь с кадастровым инженером: *, olegatorr_26@mail.ru*

6. Перечень документов, использованных при подготовке карты-плана территории:

№ п/п	Реквизиты документа				
	Вид	Дата	Номер	Наименование	Иные сведения
1	2	3	4	5	6
1	Кадастровый план территории, выдан: Филиал публично-правовой компании "Роскадастр" по Красноярскому краю	18 декабря 2025 г.	КУВИ-001/2025-229034673	Кадастровый план территории	—
2	Картографические материалы	1 мая 2025 г.	б/н	Цифровой ортофотоплан	Масштаб: 1:500
3	Материалы картографо-геодезического фонда	26 декабря 2025 г.	170-37930/2025	Выписка координат из каталога геодезических пунктов	—

7. Пояснения к карте-плану территории:

Пояснения к разделам

Комплексные кадастровые работы (далее - ККР) выполнены публично-правовой компанией «Роскадастр» (ППК «Роскадастр») в соответствии с Соглашением о предоставлении из федерального бюджета субсидий, в том числе грантов в форме субсидий, юридическим лицам, индивидуальным предпринимателям, а также физическим лицам от 30.01.2026 № 321-20-2026-006г. Территория выполнения работ: Красноярский край, муниципальное образование г. Красноярск, кадастровый квартал 24:50:0700178.

При подготовке карты (плана) территории (далее – КПТР) проведен анализ материалов землеустроительной документации и картографического материала. Рассмотрены: Публичная кадастровая карта, сведения Единого государственного реестра недвижимости (далее - ЕГРН) в виде кадастровых планов территории

(далее – КПТ) и выписок из ЕГРН. В результате проведенного анализа выявлено, что по состоянию на 22.01.2026г. в кадастровом квартале (далее – КК) содержатся сведения о 58 земельных участках (далее - ЗУ) и 69 объектах капитального строительства (далее — ОКС).

Кадастровые работы проводились в соответствии с требованиями к точности и методам определения координат характерных точек границ ЗУ, а также контура здания, сооружения или объекта незавершенного строительства на ЗУ установленными Приказом от 23 октября 2020г. № П/0393 Министерства экономического развития РФ «Об утверждении требований к точности и методам определения координат характерных точек границ земельного участка, требований к точности и методам определения координат характерных точек контура здания, сооружения или объекта незавершенного строительства на земельном участке, а также требований к определению площади здания, сооружения и помещения, машино-места» (далее – П/393). КПТР разработана в соответствии с правилами землепользования и застройки городского округа город Красноярск, утвержденные Решением Красноярского городского Совета депутатов от 07.07.2015 №В-122. Источник официального опубликования: "Городские новости" №102 от 15.07.2015 (первоначальный текст документа). Изменения, внесенные Решением от 16.12.2025 №12-162, опубликованы в сетевом издании "Официальный интернет-портал правовой информации города Красноярска" (PRAVO-ADMKRSK.RU) (опубликовано на Официальном интернет-портале правовой информации города Красноярска <http://pravo-admkrsk.ru> - 24.12.2025).

Всего на территории КК в результате выполнения ККР осуществлено:

- уточнение местоположения границ ЗУ - 13.
- исправление реестровых ошибок в сведениях ЕГРН о местоположении границ ЗУ – 28.
- уточнение местоположения на ЗУ ОКС – 30;
- исправление реестровых ошибок в сведениях ЕГРН о местоположении границ на ЗУ ОКС – 25.

Сведения об уточняемых ЗУ

В соответствии с п.1 ст.42.8 221-ФЗ «О кадастровой деятельности» от 24.07.2007г. (далее - 221-ФЗ) выполнение ККР по уточнению местоположения границ ЗУ осуществляется по правилам, предусмотренным ч.1.1 ст.43 Федерального закона от 13.07.2015 года № 218-ФЗ «О государственной регистрации недвижимости» (далее - 218-ФЗ), в том числе с использованием документов, указанных в ч.3 ст.42.6 221-ФЗ. В результате ККР уточнены границы 13 ЗУ с кадастровыми номерами: 24:50:0700178:13, 24:50:0700178:30, 24:50:0700178:32, 24:50:0700178:34, 24:50:0700178:36, 24:50:0700178:116, 24:50:0700178:122, 24:50:0700178:149, 24:50:0700178:151, 24:50:0700178:353, 24:50:0000000:348964, 24:50:0000000:346688, 24:50:0700176:21. Площадь ЗУ не изменена либо изменена в пределах 10% от площади ЗУ, сведения о которой относительно этого ЗУ содержатся в ЕГРН.

Из них:

3 ЗУ с КН 24:50:0000000:348964, 24:50:0000000:346688, 24:50:0700176:21, перенесены из КК 24:50:0700176 и 24:50:0000000.

Также сообщаем, что по ЗУ с кадастровыми номерами 24:50:0700178:21, 24:50:0700178:115, 24:50:0700178:2, 24:50:0700178:29, 24:50:0700178:15, 24:50:0700178:34, 24:50:0700178:32, 24:50:0700178:16, 24:50:0700178:36, 24:50:0700178:30, 24:50:0700178:7, 24:50:0700178:12, 24:50:0700178:28, 24:50:0700178:152, 24:50:0700178:14, 24:50:0700178:15, 24:50:0700178:13, 24:50:0700178:33, 24:50:0700178:31, 24:50:0700178:38, 24:50:0700178:37, 24:50:0700178:6, 24:50:0700178:7 в Управление Росреестра по Красноярскому краю и ОМС подготовлены сведения в рамках исполнения положений по ст. 42.8 221-ФЗ.

Сведения об уточняемых ЗУ, необходимые для исправления РО в сведениях о местоположении их границ.

При выполнении ККР были выявлены и устранены РО в описании местоположения границ в отношении 28 ЗУ. Исправление РО проведено в связи с выявлением несоответствия фактического местоположения на местности границ ЗУ сведениям ЕГРН, а также устранения и недопущения чересполосицы и пересечений между смежными ЗУ.

28 ЗУ с кадастровыми номерами: 24:50:0000000:188066, 24:50:0000000:346550, 24:50:0700176:15, 24:50:0700178:2, 24:50:0700178:14, 24:50:0700178:15, 24:50:0700178:28, 24:50:0700178:33, 24:50:0700178:37, 24:50:0700178:117, 24:50:0700178:118, 24:50:0700178:140, 24:50:0700178:150, 24:50:0700178:344,

24:50:0700178:345, 24:50:0700178:346, 24:50:0700178:347, 24:50:0700178:349, 24:50:0700178:351, 24:50:0700178:354, 24:50:0700178:357, 24:50:0700178:359, 24:50:0700178:360, 24:50:0700178:362, 24:50:0700178:365, 24:50:0700178:366, 24:50:0700178:369, 24:50:0700178:16 - границы ЗУ установлены по фактическому использованию, а также устранены области чересполосицы (путем добавления/исключения точек ЗУ, создающих такие области).

Не включены в КПТР 20 ЗУ по следующим причинам:

- 14 ЗУ с кадастровыми номерами: 24:50:0700176:28, 24:50:0700176:152, 24:50:0700178:12, 24:50:0700178:21, 24:50:0700178:22, 24:50:0700178:348, 24:50:0700178:29, 24:50:0700178:35, 24:50:0700178:31, 24:50:0700178:114, 24:50:0700178:115, 24:50:0700178:38, 24:50:0700178:6, 24:50:0700178:7, остаются в исходных границах.

Из них:

2 ЗУ с КН 24:50:0700178:114, 24:50:0700178:7, не представляется возможным однозначно определить является ли этот случай «самозахватом» территории, возможной реестровой ошибкой или имеет место земельный спор.

- 3 ЗУ с кадастровым номером 24:50:0700178:19, 24:50:0700178:25, 24:50:0700178:26 – фактически расположены в КК 24:50:0700176.

- 1 ЗУ с кадастровыми номерами: 24:50:0700178:20, не включены в КПТР в связи с невозможностью определить их фактическое местоположение на местности. Информация об указанных участках направлена в Управление Росреестра по Красноярскому краю для рассмотрения на возможность снятия с ГКУ в рамках положений ч. 3 ст. 70 218-ФЗ

Обращаем внимание, что ЗУ с КН 24:50:0700175:208 расположен на том же месте, что и ЗУ с КН 24:50:0700178:37, и ЗУ с КН 24:50:0700178:17 расположен на том же месте, что и ЗУ с КН 24:50:0700178:362.

Описание местоположения ОКС на ЗУ

В результате выполнения ККР в соответствии с ч.1, п.2 ч.2 ст.42.1 221-ФЗ были уточнены границы 30 ОКС с кадастровыми номерами: 4:50:0700178:41, 24:50:0700178:42, 24:50:0700178:44, 24:50:0700178:46, 24:50:0700178:47, 24:50:0700178:48, 24:50:0700178:53, 24:50:0700178:56, 24:50:0700178:58, 24:50:0700178:61, 24:50:0700178:63, 24:50:0700178:64, 24:50:0700178:66, 24:50:0700178:67, 24:50:0700178:69, 24:50:0700178:71, 24:50:0700178:72, 24:50:0700178:73, 24:50:0700178:76, 24:50:0700178:79, 24:50:0700178:83, 24:50:0700178:90, 24:50:0700178:91, 24:50:0700178:101, 24:50:0700178:120, 24:50:0700176:221, 24:50:0700176:50, 24:50:0700176:487, 24:50:0700176:216, 24:50:0700176:67. Уточнение местоположения ОКС осуществлялось при выполнении геодезических работ, с учетом установленной нормативной точности по наружным стенам без изменения основных характеристик.

Из них:

6 ЗУ с КН 24:50:0000000:348966, 24:50:0700176:221, 24:50:0700176:50, 24:50:0700176:487, 24:50:0700176:216, 24:50:0700176:67, перенесены из КК 24:50:0700176 и 24:50:0000000.

Сведения об ОКС, необходимые для исправления РО в сведениях об описании их местоположения

При выполнении ККР в отношении 25 ОКС с кадастровыми номерами: 24:50:0000000:348966, 24:50:0700176:232, 24:50:0700178:127, 24:50:0700178:128, 24:50:0700178:132, 24:50:0700178:133, 24:50:0700178:134, 24:50:0700178:135, 24:50:0700178:136, 24:50:0700178:137, 24:50:0700178:142, 24:50:0700178:143, 24:50:0700178:146, 24:50:0700178:152, 24:50:0700178:153, 24:50:0700178:145, 24:50:0700178:343, 24:50:0700178:350, 24:50:0700178:355, 24:50:0700178:356, 24:50:0700178:358, 24:50:0700178:361, 24:50:0700178:368, 24:50:0700178:370, 24:50:0700178:342, было выявлено несоответствие фактического местоположения контура контуру, РО ошибок в описании местоположения ОКС осуществлено в соответствии с ч.1, п.2 ч.2 ст.42.1 221-ФЗ.

Не включены в КПТР 20 ОКС по следующим причинам:

- остаются в исходных границах, 9 ОКС с кадастровыми номерами: 24:50:0700178:43, 24:50:0700178:45, 24:50:0700178:51, 24:50:0700178:59, 24:50:0700178:138, 24:50:0700178:147, 24:50:0700178:341, 24:50:0700178:364, 24:50:0700178:367.

Из них:

- 1 ОКС с кадастровыми номерами: 24:50:0700178:52 – сведения переданы на верификацию как дублирующие сведения.
- 5 ОКС с кадастровыми номерами: 24:50:0700178:82, 24:50:0700178:86, 24:50:0700178:87, 24:50:0700178:95, 24:50:0700178:55 - не обнаружены в результате натурного осмотра местности. Сведения о правах отсутствуют. В соответствии с ответом ДМИЗО (включено в состав КПТР) по данным объектам будут проведены работы по составлению актов осмотра для последующего их снятия с ГКУ.
- 2 ОКС с кадастровыми номерами: 24:50:0700178:85, 24:50:0700178:148 – в результате натурного осмотра местности не обнаружены. Сведения переданы в ОМС для последующего снятия объектов с ГКУ, а также информирования собственников о необходимости снять объекты с ГКУ.
- 1 ОКС с кадастровыми номерами: 24:50:0000000:15534 – являются линейными объектами, вследствие чего не являются объектами ККР.
- 1 ОКС с кадастровыми номерами: 24:50:0700178:119 - сведения поданы на верификацию как фактически расположенные в других КК.

Обращаем внимание, что ОКС с КН 24:50:0700178:121 расположен на том же месте что и ОКС с КН 24:50:0700178:364.

Сведения о пунктах геодезической сети и средствах измерений

1. Сведения о пунктах геодезической сети:

№ п/п	Вид геодезической сети	Название пункта геодезической сети и тип знака	Система координат пункта геодезической сети	Координаты пункта, м		Дата обследования 31 июля 2025 г.		
						Сведения о состоянии		
						наружного знака пункта	центра пункта	марки центра пункта
1	2	3	4	5	6	7	8	9
1	Государственная геодезическая сеть. 3	ГИДЭС, пир.	МСК-167 (24)	628 760,05	88 752,96	Сохранился	Сохранился	Сохранился
2	Государственная геодезическая сеть. 3	Еловка, пир. - штатив		647 858,67	76 496,14	Утрачен		
3	Фундаментальная астрономо-геодезическая сеть. 2	ФАГС, пир.		634 357,60	98 201,40			

2. Сведения об использованных средствах измерений:

№ п/п	Наименование и обозначение типа средства измерений - прибора (инструмента, аппаратуры)	Заводской или серийный номер средства измерений	Реквизиты свидетельства о поверке прибора (инструмента, аппаратуры) и (или) срок действия поверки
1	2	3	4
1	GNSS-приемник спутниковый геодезический двухчастотный GX1220GG	350605	С-ГКФ/21-07-2025/448858802

Сведения об уточняемых земельных участках

1. Сведения о характерных точках границ уточняемого земельного участка с кадастровым номером 24:50:0700178:13 :
 Система координат МСК-167 (24) Зона № 4

Обозначение характерных точек границ	Координаты, м				Метод определения координат	Формулы, примененные для расчета средней квадратической погрешности определения координат характерных точек границ (Mt), с подставленными в такие формулы значениями и итоговые (вычисленные) значения Mt, м	Описание закрепления точки	
	содержатся в Едином государственном реестре недвижимости		определены в результате выполнения комплексных кадастровых работ					
	X	Y	X	Y				
1	2	3	4	5	6	7	8	
139	—	—	628 597,54	97 538,89	Метод спутниковых геодезических измерений (определений)	$\sqrt{(0,10^2 + 0,10^2)} = 0,10$	Временный межевой знак	
4	—	—	628 598,74	97 547,15			—	
140	—	—	628 600,55	97 560,90				
141	—	—	628 587,15	97 563,11				
142	—	—	628 584,76	97 563,50				
н143У	—	—	628 583,06	97 563,76				
н144У	—	—	628 580,11	97 541,40				
139	—	—	628 597,54	97 538,89				Временный межевой знак

2. Сведения о частях границ уточняемого земельного участка с кадастровым номером 24:50:0700178:13 :

Обозначение части границ		Горизонтальное проложение (S), м	Описание прохождения части границ	Сведения о согласовании местоположения границ (согласовано/спорное)
от т.	до т.			
1	2	3	4	5
139	4	8,35	—	согласовано
4	140	13,87		
140	141	13,58		

1	2	3	4	5
141	142	2,42	—	согласовано
142	н143У	1,72		
н143У	н144У	22,55		
н144У	139	17,61		

3. Сведения о характеристиках уточняемого земельного участка с кадастровым номером 24:50:0700178:13 :

№ п/п	Наименование характеристики земельного участка	Значение характеристики
1	2	3
1.	Адрес земельного участка	—
1.1.	Сведения о местоположении земельного участка (при отсутствии адреса) в структурированном в соответствии с федеральной информационной адресной системой виде	—
1.2.	Дополнительные сведения о местоположении земельного участка	—
2.	Площадь земельного участка ± величина погрешности определения (вычисления) площади ($P \pm \Delta P$), м ²	396 ± 7,00
3.	Формула, примененная для вычисления предельной погрешности определения площади земельного участка, с подставленными значениями и итоговые (вычисленные) значения	$3,5 * 0,10 * \sqrt{(396)} = 7$
4.	Площадь земельного участка согласно сведениям Единого государственного реестра недвижимости (Ркад), м ²	360,00
5.	Оценка расхождения Р и Ркад ($P - P_{кад}$), м ²	36
6.	Предельный минимальный и максимальный размеры земельного участка (Рмин и Рмакс), м ²	— —
7.	Вид (виды) разрешенного использования	—
7.1.	Дополнительные сведения об использовании земельного участка	—
8.	Кадастровый или иной государственный учетный номер (инвентарный) здания, сооружения, объекта незавершенного строительства, расположенного на земельном участке	24:50:0700178:47; 24:50:0700178:46
9.	Сведения о земельных участках (землях общего пользования, территории общего пользования), посредством которых обеспечивается доступ	24:50:0000000:1859
10.	Иные сведения	—

4. Пояснения к сведениям об уточняемом земельном участке с кадастровым номером 24:50:0700178:13 :

1.	—
----	---

1. Сведения о характерных точках границ уточняемого земельного участка с кадастровым номером 24:50:0000000:348964 :
 Система координат МСК-167 (24) Зона № 4

Обозначение характерных точек границ	Координаты, м				Метод определения координат	Формулы, примененные для расчета средней квадратической погрешности определения координат характерных точек границ (Mt), с подставленными в такие формулы значениями и итоговые (вычисленные) значения Mt, м	Описание закрепления точки
	содержатся в Едином государственном реестре недвижимости		определены в результате выполнения комплексных кадастровых работ				
	X	Y	X	Y			
1	2	3	4	5	6	7	8
н414У	—	—	628 480,77	97 157,78	Метод спутниковых геодезических измерений (определений)	$\sqrt{(0,10^2 + 0,10^2)} = 0,10$	—
н415У	—	—	628 481,70	97 161,32			
н416У	—	—	628 476,59	97 162,71			
н417У	—	—	628 475,59	97 159,22			
н414У	—	—	628 480,77	97 157,78			

2. Сведения о частях границ уточняемого земельного участка с кадастровым номером 24:50:0000000:348964 :

Обозначение части границ		Горизонтальное проложение (S), м	Описание прохождения части границ	Сведения о согласовании местоположения границ (согласовано/спорное)
от т.	до т.			
1	2	3	4	5
н414У	н415У	3,66	—	согласовано
н415У	н416У	5,30		
н416У	н417У	3,63		
н417У	н414У	5,38		

3. Сведения о характеристиках уточняемого земельного участка с кадастровым номером 24:50:0000000:348964 :

№ п/п	Наименование характеристики земельного участка	Значение характеристики
1	2	3
1	2	3

1	2	3
1.	Адрес земельного участка	—
1.1.	Сведения о местоположении земельного участка (при отсутствии адреса) в структурированном в соответствии с федеральной информационной адресной системой виде	—
1.2.	Дополнительные сведения о местоположении земельного участка	—
2.	Площадь земельного участка \pm величина погрешности определения (вычисления) площади ($P \pm \Delta P$), м ²	19 \pm 2,00
3.	Формула, примененная для вычисления предельной погрешности определения площади земельного участка, с подставленными значениями и итоговые (вычисленные) значения	$3,5 * 0,10 * \sqrt{19} = 2$
4.	Площадь земельного участка согласно сведениям Единого государственного реестра недвижимости (Ркад), м ²	19,00
5.	Оценка расхождения P и Ркад ($P - P_{кад}$), м ²	0
6.	Предельный минимальный и максимальный размеры земельного участка ($P_{мин}$ и $P_{макс}$), м ²	— —
7.	Вид (виды) разрешенного использования	—
7.1.	Дополнительные сведения об использовании земельного участка	—
8.	Кадастровый или иной государственный учетный номер (инвентарный) здания, сооружения, объекта незавершенного строительства, расположенного на земельном участке	24:50:0000000:348966
9.	Сведения о земельных участках (землях общего пользования, территории общего пользования), посредством которых обеспечивается доступ	Земельный участок общего пользования
10.	Иные сведения	—
4. Пояснения к сведениям об уточняемом земельном участке с кадастровым номером <u>24:50:0000000:348964</u> :		
1.	в связи с распоряжения г. Красноярск № 4318-недв от 16.08.2023г., выдан земельный участок под ОКС 24:50:0000000:348966 с площадью 25.0 кв.м.	

1. Сведения о характерных точках границ уточняемого земельного участка с кадастровым номером 24:50:0000000:346688 :
 Система координат МСК-167 (24) Зона № 4

Обозначение характерных точек границ	Координаты, м				Метод определения координат	Формулы, примененные для расчета средней квадратической погрешности определения координат характерных точек границ (Mt), с подставленными в такие формулы значениями и итоговые (вычисленные) значения Mt, м	Описание закрепления точки
	содержатся в Едином государственном реестре недвижимости		определены в результате выполнения комплексных кадастровых работ				
	X	Y	X	Y			
1	2	3	4	5	6	7	8
н174У	—	—	628 501,26	97 214,86	Метод спутниковых геодезических измерений (определений)	$\sqrt{(0,10^2 + 0,10^2)} = 0,10$	—
н175У	—	—	628 501,95	97 217,96			
н176У	—	—	628 495,93	97 219,30			
н177У	—	—	628 495,24	97 216,21			
н174У	—	—	628 501,26	97 214,86			

2. Сведения о частях границ уточняемого земельного участка с кадастровым номером 24:50:0000000:346688 :

Обозначение части границ		Горизонтальное проложение (S), м	Описание прохождения части границ	Сведения о согласовании местоположения границ (согласовано/спорное)
от т.	до т.			
1	2	3	4	5
н174У	н175У	3,18	—	согласовано
н175У	н176У	6,17		
н176У	н177У	3,17		
н177У	н174У	6,17		

3. Сведения о характеристиках уточняемого земельного участка с кадастровым номером 24:50:0000000:346688 :

№ п/п	Наименование характеристики земельного участка	Значение характеристики
1	2	3
1	2	3

1	2	3
1.	Адрес земельного участка	—
1.1.	Сведения о местоположении земельного участка (при отсутствии адреса) в структурированном в соответствии с федеральной информационной адресной системой виде	—
1.2.	Дополнительные сведения о местоположении земельного участка	—
2.	Площадь земельного участка \pm величина погрешности определения (вычисления) площади ($P \pm \Delta P$), м ²	20 \pm 2,00
3.	Формула, примененная для вычисления предельной погрешности определения площади земельного участка, с подставленными значениями и итоговые (вычисленные) значения	$3,5 * 0,10 * \sqrt{(20)} = 2$
4.	Площадь земельного участка согласно сведениям Единого государственного реестра недвижимости (Ркад), м ²	21,00
5.	Оценка расхождения Р и Ркад ($P - P_{кад}$), м ²	1
6.	Предельный минимальный и максимальный размеры земельного участка ($P_{мин}$ и $P_{макс}$), м ²	— —
7.	Вид (виды) разрешенного использования	—
7.1.	Дополнительные сведения об использовании земельного участка	—
8.	Кадастровый или иной государственный учетный номер (инвентарный) здания, сооружения, объекта незавершенного строительства, расположенного на земельном участке	24:50:0700178:356
9.	Сведения о земельных участках (землях общего пользования, территории общего пользования), посредством которых обеспечивается доступ	Земельный участок общего пользования
10.	Иные сведения	—
4. Пояснения к сведениям об уточняемом земельном участке с кадастровым номером		24:50:0000000:346688 :
1.	—	—

1. Сведения о характерных точках границ уточняемого земельного участка с кадастровым номером 24:50:0700178:149 :
 Система координат МСК-167 (24) Зона № 4

Обозначение характерных точек границ	Координаты, м				Метод определения координат	Формулы, примененные для расчета средней квадратической погрешности определения координат характерных точек границ (Mt), с подставленными в такие формулы значениями и итоговые (вычисленные) значения Mt, м	Описание закрепления точки
	содержатся в Едином государственном реестре недвижимости		определены в результате выполнения комплексных кадастровых работ				
	X	Y	X	Y			
1	2	3	4	5	6	7	8
н218У	—	—	628 504,06	97 227,32	Метод спутниковых геодезических измерений (определений)	$\sqrt{(0,10^2 + 0,10^2)} = 0,10$	—
219	—	—	628 504,78	97 230,44			
220	—	—	628 498,57	97 231,85			
н221У	—	—	628 497,85	97 228,66			
н218У	—	—	628 504,06	97 227,32			

2. Сведения о частях границ уточняемого земельного участка с кадастровым номером 24:50:0700178:149 :

Обозначение части границ		Горизонтальное проложение (S), м	Описание прохождения части границ	Сведения о согласовании местоположения границ (согласовано/спорное)
от т.	до т.			
1	2	3	4	5
н218У	219	3,20	—	согласовано
219	220	6,37		
220	н221У	3,27		
н221У	н218У	6,35		

3. Сведения о характеристиках уточняемого земельного участка с кадастровым номером 24:50:0700178:149 :

№ п/п	Наименование характеристики земельного участка	Значение характеристики
1	2	3
1	2	3

1	2	3
1.	Адрес земельного участка	—
1.1.	Сведения о местоположении земельного участка (при отсутствии адреса) в структурированном в соответствии с федеральной информационной адресной системой виде	—
1.2.	Дополнительные сведения о местоположении земельного участка	—
2.	Площадь земельного участка \pm величина погрешности определения (вычисления) площади ($P \pm \Delta P$), м ²	21 \pm 2,00
3.	Формула, примененная для вычисления предельной погрешности определения площади земельного участка, с подставленными значениями и итоговые (вычисленные) значения	$3,5 * 0,10 * \sqrt{21} = 2$
4.	Площадь земельного участка согласно сведениям Единого государственного реестра недвижимости (Ркад), м ²	21,00
5.	Оценка расхождения Р и Ркад ($P - P_{кад}$), м ²	0
6.	Предельный минимальный и максимальный размеры земельного участка ($P_{мин}$ и $P_{макс}$), м ²	— —
7.	Вид (виды) разрешенного использования	—
7.1.	Дополнительные сведения об использовании земельного участка	—
8.	Кадастровый или иной государственный учетный номер (инвентарный) здания, сооружения, объекта незавершенного строительства, расположенного на земельном участке	24:50:0700178:142
9.	Сведения о земельных участках (землях общего пользования, территории общего пользования), посредством которых обеспечивается доступ	Земельный участок общего пользования
10.	Иные сведения	—
4. Пояснения к сведениям об уточняемом земельном участке с кадастровым номером		24:50:0700178:149 :
1.	—	—

1. Сведения о характерных точках границ уточняемого земельного участка с кадастровым номером 24:50:0700178:116 :
 Система координат МСК-167 (24) Зона № 4

Обозначение характерных точек границ	Координаты, м				Метод определения координат	Формулы, примененные для расчета средней квадратической погрешности определения координат характерных точек границ (Mt), с подставленными в такие формулы значениями и итоговые (вычисленные) значения Mt, м	Описание закрепления точки
	содержатся в Едином государственном реестре недвижимости		определены в результате выполнения комплексных кадастровых работ				
	X	Y	X	Y			
1	2	3	4	5	6	7	8
н628У	—	—	628 506,12	97 236,67	Метод спутниковых геодезических измерений (определений)	$\sqrt{(0,10^2 + 0,10^2)} = 0,10$	—
н629У	—	—	628 506,77	97 239,75			
н630У	—	—	628 500,84	97 241,16			
н631У	—	—	628 500,12	97 237,99			
н628У	—	—	628 506,12	97 236,67			

2. Сведения о частях границ уточняемого земельного участка с кадастровым номером 24:50:0700178:116 :

Обозначение части границ		Горизонтальное проложение (S), м	Описание прохождения части границ	Сведения о согласовании местоположения границ (согласовано/спорное)
от т.	до т.			
1	2	3	4	5
н628У	н629У	3,15	—	согласовано
н629У	н630У	6,10		
н630У	н631У	3,25		
н631У	н628У	6,14		

3. Сведения о характеристиках уточняемого земельного участка с кадастровым номером 24:50:0700178:116 :

№ п/п	Наименование характеристики земельного участка	Значение характеристики
1	2	3
1	2	3

1	2	3
1.	Адрес земельного участка	—
1.1.	Сведения о местоположении земельного участка (при отсутствии адреса) в структурированном в соответствии с федеральной информационной адресной системой виде	—
1.2.	Дополнительные сведения о местоположении земельного участка	—
2.	Площадь земельного участка \pm величина погрешности определения (вычисления) площади ($P \pm \Delta P$), м ²	20 \pm 2,00
3.	Формула, примененная для вычисления предельной погрешности определения площади земельного участка, с подставленными значениями и итоговые (вычисленные) значения	$3,5 * 0,10 * \sqrt{(20)} = 2$
4.	Площадь земельного участка согласно сведениям Единого государственного реестра недвижимости (Ркад), м ²	22,00
5.	Оценка расхождения P и Ркад ($P - P_{кад}$), м ²	2
6.	Предельный минимальный и максимальный размеры земельного участка ($P_{мин}$ и $P_{макс}$), м ²	— —
7.	Вид (виды) разрешенного использования	—
7.1.	Дополнительные сведения об использовании земельного участка	—
8.	Кадастровый или иной государственный учетный номер (инвентарный) здания, сооружения, объекта незавершенного строительства, расположенного на земельном участке	24:50:0700178:120
9.	Сведения о земельных участках (землях общего пользования, территории общего пользования), посредством которых обеспечивается доступ	Земельный участок общего пользования
10.	Иные сведения	—
4. Пояснения к сведениям об уточняемом земельном участке с кадастровым номером		24:50:0700178:116 :
1.		—

1. Сведения о характерных точках границ уточняемого земельного участка с кадастровым номером 24:50:0700178:122 :
 Система координат МСК-167 (24) Зона № 4

Обозначение характерных точек границ	Координаты, м				Метод определения координат	Формулы, примененные для расчета средней квадратической погрешности определения координат характерных точек границ (Mt), с подставленными в такие формулы значениями и итоговые (вычисленные) значения Mt, м	Описание закрепления точки
	содержатся в Едином государственном реестре недвижимости		определены в результате выполнения комплексных кадастровых работ				
	X	Y	X	Y			
1	2	3	4	5	6	7	8
н231У	—	—	628 515,13	97 280,59	Метод спутниковых геодезических измерений (определений)	$\sqrt{(0,10^2 + 0,10^2)} = 0,10$	—
н232У	—	—	628 508,80	97 282,47			
н688У	—	—	628 507,94	97 279,16			
н687У	—	—	628 508,33	97 279,06			
н680У	—	—	628 514,33	97 277,49			
н231У	—	—	628 515,13	97 280,59			

2. Сведения о частях границ уточняемого земельного участка с кадастровым номером 24:50:0700178:122 :

Обозначение части границ		Горизонтальное проложение (S), м	Описание прохождения части границ	Сведения о согласовании местоположения границ (согласовано/спорное)
от т.	до т.			
1	2	3	4	5
н231У	н232У	6,60	—	согласовано
н232У	н688У	3,42		
н688У	н687У	0,40		
н687У	н680У	6,20		
н680У	н231У	3,20		

3. Сведения о характеристиках уточняемого земельного участка с кадастровым номером 24:50:0700178:122 :

№ п/п	Наименование характеристики земельного участка	Значение характеристики
1	2	3
1		

1	2	3
1.	Адрес земельного участка	—
1.1.	Сведения о местоположении земельного участка (при отсутствии адреса) в структурированном в соответствии с федеральной информационной адресной системой виде	—
1.2.	Дополнительные сведения о местоположении земельного участка	—
2.	Площадь земельного участка \pm величина погрешности определения (вычисления) площади ($P \pm \Delta P$), м ²	22 \pm 2,00
3.	Формула, примененная для вычисления предельной погрешности определения площади земельного участка, с подставленными значениями и итоговые (вычисленные) значения	$3,5 * 0,10 * \sqrt{22} = 2$
4.	Площадь земельного участка согласно сведениям Единого государственного реестра недвижимости (Ркад), м ²	24,00
5.	Оценка расхождения Р и Ркад ($P - P_{кад}$), м ²	2
6.	Предельный минимальный и максимальный размеры земельного участка ($P_{мин}$ и $P_{макс}$), м ²	— —
7.	Вид (виды) разрешенного использования	—
7.1.	Дополнительные сведения об использовании земельного участка	—
8.	Кадастровый или иной государственный учетный номер (инвентарный) здания, сооружения, объекта незавершенного строительства, расположенного на земельном участке	—
9.	Сведения о земельных участках (землях общего пользования, территории общего пользования), посредством которых обеспечивается доступ	Земельный участок общего пользования
10.	Иные сведения	—
4. Пояснения к сведениям об уточняемом земельном участке с кадастровым номером		24:50:0700178:122 :
1.	—	—

1. Сведения о характерных точках границ уточняемого земельного участка с кадастровым номером 24:50:0700176:21 :
 Система координат МСК-167 (24) Зона № 4

Обозначение характерных точек границ	Координаты, м				Метод определения координат	Формулы, примененные для расчета средней квадратической погрешности определения координат характерных точек границ (Mt), с подставленными в такие формулы значениями и итоговые (вычисленные) значения Mt, м	Описание закрепления точки
	содержатся в Едином государственном реестре недвижимости		определены в результате выполнения комплексных кадастровых работ				
	X	Y	X	Y			
1	2	3	4	5	6	7	8
н198У	—	—	628 507,95	97 253,16	Метод спутниковых геодезических измерений (определений)	$\sqrt{(0,10^2 + 0,10^2)} = 0,10$	—
н195У	—	—	628 508,73	97 255,81			
н657У	—	—	628 503,17	97 257,57			
н199У	—	—	628 501,94	97 257,98			
н655У	—	—	628 501,05	97 254,82			
н652У	—	—	628 501,98	97 254,57			
н198У	—	—	628 507,95	97 253,16			

2. Сведения о частях границ уточняемого земельного участка с кадастровым номером 24:50:0700176:21 :

Обозначение части границ		Горизонтальное проложение (S), м	Описание прохождения части границ	Сведения о согласовании местоположения границ (согласовано/спорное)
от т.	до т.			
1	2	3	4	5
н198У	н195У	2,76	—	согласовано
н195У	н657У	5,83		
н657У	н199У	1,30		
н199У	н655У	3,28		
н655У	н652У	0,96		
н652У	н198У	6,13		

3. Сведения о характеристиках уточняемого земельного участка с кадастровым номером <u>24:50:0700176:21</u> :		
№ п/п	Наименование характеристики земельного участка	Значение характеристики
1	2	3
1.	Адрес земельного участка	—
1.1.	Сведения о местоположении земельного участка (при отсутствии адреса) в структурированном в соответствии с федеральной информационной адресной системой виде	—
1.2.	Дополнительные сведения о местоположении земельного участка	—
2.	Площадь земельного участка ± величина погрешности определения (вычисления) площади ($P \pm \Delta P$), м ²	22 ± 2,00
3.	Формула, примененная для вычисления предельной погрешности определения площади земельного участка, с подставленными значениями и итоговые (вычисленные) значения	$3,5*0,10*\sqrt{(22)} = 2$
4.	Площадь земельного участка согласно сведениям Единого государственного реестра недвижимости (Ркад), м ²	24,00
5.	Оценка расхождения Р и Ркад ($P - P_{кад}$), м ²	2
6.	Предельный минимальный и максимальный размеры земельного участка (Рмин и Рмакс), м ²	— —
7.	Вид (виды) разрешенного использования	—
7.1.	Дополнительные сведения об использовании земельного участка	—
8.	Кадастровый или иной государственный учетный номер (инвентарный) здания, сооружения, объекта незавершенного строительства, расположенного на земельном участке	24:50:0700178:134
9.	Сведения о земельных участках (землях общего пользования, территории общего пользования), посредством которых обеспечивается доступ	Земельный участок общего пользования
10.	Иные сведения	—
4. Пояснения к сведениям об уточняемом земельном участке с кадастровым номером <u>24:50:0700176:21</u> :		
1.	—	—

1. Сведения о характерных точках границ уточняемого земельного участка с кадастровым номером 24:50:0700178:36 :
 Система координат МСК-167 (24) Зона № 4

Обозначение характерных точек границ	Координаты, м				Метод определения координат	Формулы, примененные для расчета средней квадратической погрешности определения координат характерных точек границ (Mt), с подставленными в такие формулы значениями и итоговые (вычисленные) значения Mt, м	Описание закрепления точки
	содержатся в Едином государственном реестре недвижимости		определены в результате выполнения комплексных кадастровых работ				
	X	Y	X	Y			
1	2	3	4	5	6	7	8
н69У	—	—	628 667,69	97 471,95	Метод спутниковых геодезических измерений (определений)	$\sqrt{(0,10^2 + 0,10^2)} = 0,10$	—
н81У	—	—	628 661,73	97 473,20			
н740У	—	—	628 663,42	97 481,98			
н71У	—	—	628 639,20	97 486,64			
н72У	—	—	628 637,57	97 479,40			
73	—	—	628 636,32	97 472,17			Долговременный межевой знак
75	—	—	628 639,74	97 471,54			
76	—	—	628 642,54	97 470,94			
н735У	—	—	628 655,22	97 468,49			—
н734У	—	—	628 655,30	97 468,81			
н733У	—	—	628 666,66	97 466,97			
н69У	—	—	628 667,69	97 471,95			

2. Сведения о частях границ уточняемого земельного участка с кадастровым номером 24:50:0700178:36 :

Обозначение части границ		Горизонтальное проложение (S), м	Описание прохождения части границ	Сведения о согласовании местоположения границ (согласовано/спорное)
от т.	до т.			
1	2	3	4	5
н69У	н81У	6,09	—	согласовано
н81У	н740У	8,94		
н740У	н71У	24,66		
н71У	н72У	7,42		
н72У	73	7,34		
73	75	3,48		
75	76	2,86		
76	н735У	12,91		
н735У	н734У	0,33		
н734У	н733У	11,51		
н733У	н69У	5,09		

3. Сведения о характеристиках уточняемого земельного участка с кадастровым номером 24:50:0700178:36 :

№ п/п	Наименование характеристики земельного участка	Значение характеристики
1	2	3
1.	Адрес земельного участка	—
1.1.	Сведения о местоположении земельного участка (при отсутствии адреса) в структурированном в соответствии с федеральной информационной адресной системой виде	—
1.2.	Дополнительные сведения о местоположении земельного участка	—
2.	Площадь земельного участка ± величина погрешности определения (вычисления) площади ($P \pm \Delta P$), м ²	396 ± 7,00
3.	Формула, примененная для вычисления предельной погрешности определения площади земельного участка, с подставленными значениями и итоговые (вычисленные) значения	$3,5 * 0,10 * \sqrt{396} = 7$
4.	Площадь земельного участка согласно сведениям Единого государственного реестра недвижимости (Ркад), м ²	360,00
5.	Оценка расхождения Р и Ркад ($P - P_{кад}$), м ²	36
6.	Предельный минимальный и максимальный размеры земельного участка (Рмин и Рмакс), м ²	— —

1	2	3
7.	Вид (виды) разрешенного использования	—
7.1.	Дополнительные сведения об использовании земельного участка	—
8.	Кадастровый или иной государственный учетный номер (инвентарный) здания, сооружения, объекта незавершенного строительства, расположенного на земельном участке	24:50:0700178:43
9.	Сведения о земельных участках (землях общего пользования, территории общего пользования), посредством которых обеспечивается доступ	24:50:0000000:1859
10.	Иные сведения	—

4. Пояснения к сведениям об уточняемом земельном участке с кадастровым номером 24:50:0700178:36 :

1.	—
----	---

1. Сведения о характерных точках границ уточняемого земельного участка с кадастровым номером 24:50:0700178:30 :

Система координат МСК-167 (24) Зона № 4

Обозначение характерных точек границ	Координаты, м				Метод определения координат	Формулы, примененные для расчета средней квадратической погрешности определения координат характерных точек границ (Mt), с подставленными в такие формулы значениями и итоговые (вычисленные) значения Mt, м	Описание закрепления точки
	содержатся в Едином государственном реестре недвижимости		определены в результате выполнения комплексных кадастровых работ				
	X	Y	X	Y			
1	2	3	4	5	6	7	8
н268У	—	—	628 660,81	97 498,98	Метод спутниковых геодезических измерений (определений)	$\sqrt{(0,10^2 + 0,10^2)} = 0,10$	—
н269У	—	—	628 654,92	97 499,12			
н270У	—	—	628 643,20	97 501,39			
н271У	—	—	628 641,41	97 490,25			
н272У	—	—	628 640,77	97 487,27			
н273У	—	—	628 639,40	97 487,56			

1	2	3	4	5	6	7	8
н71У	—	—	628 639,20	97 486,64	Метод спутниковых геодезических измерений (определений)	$\sqrt{(0,10^2 + 0,10^2)} = 0,10$	—
н740У	—	—	628 663,42	97 481,98			
н70У	—	—	628 666,73	97 481,35			
н276У	—	—	628 667,61	97 486,93			
н277У	—	—	628 659,02	97 488,72			
н280У	—	—	628 659,69	97 495,04			
н279У	—	—	628 662,42	97 495,04			
н278У	—	—	628 662,52	97 498,72			
н268У	—	—	628 660,81	97 498,98			

2. Сведения о частях границ уточняемого земельного участка с кадастровым номером _____ **24:50:0700178:30** _____ :

Обозначение части границ		Горизонтальное проложение (S), м	Описание прохождения части границ	Сведения о согласовании местоположения границ (согласовано/спорное)
от т. 1	до т. 2			
н268У	н269У	5,89	—	согласовано
н269У	н270У	11,94		
н270У	н271У	11,28		
н271У	н272У	3,05		
н272У	н273У	1,40		
н273У	н71У	0,94		
н71У	н740У	24,66		
н740У	н70У	3,37		
н70У	н276У	5,65		
н276У	н277У	8,77		
н277У	н280У	6,36		
н280У	н279У	2,73		

1	2	3	4	5
н279У	н278У	3,68	—	согласовано
н278У	н268У	1,73		

3. Сведения о характеристиках уточняемого земельного участка с кадастровым номером 24:50:0700178:30 :

№ п/п	Наименование характеристики земельного участка	Значение характеристики
1	2	3
1.	Адрес земельного участка	—
1.1.	Сведения о местоположении земельного участка (при отсутствии адреса) в структурированном в соответствии с федеральной информационной адресной системой виде	—
1.2.	Дополнительные сведения о местоположении земельного участка	—
2.	Площадь земельного участка ± величина погрешности определения (вычисления) площади ($P \pm \Delta P$), м ²	330 ± 6,00
3.	Формула, примененная для вычисления предельной погрешности определения площади земельного участка, с подставленными значениями и итоговые (вычисленные) значения	$3,5 * 0,10 * \sqrt{(330)} = 6$
4.	Площадь земельного участка согласно сведениям Единого государственного реестра недвижимости (Ркад), м ²	300,00
5.	Оценка расхождения Р и Ркад ($P - P_{кад}$), м ²	30
6.	Предельный минимальный и максимальный размеры земельного участка (Рмин и Рмакс), м ²	— —
7.	Вид (виды) разрешенного использования	—
7.1.	Дополнительные сведения об использовании земельного участка	—
8.	Кадастровый или иной государственный учетный номер (инвентарный) здания, сооружения, объекта незавершенного строительства, расположенного на земельном участке	24:50:0700178:83
9.	Сведения о земельных участках (землях общего пользования, территории общего пользования), посредством которых обеспечивается доступ	24:50:0000000:1859
10.	Иные сведения	—

4. Пояснения к сведениям об уточняемом земельном участке с кадастровым номером 24:50:0700178:30 :

1.	—
----	---

1. Сведения о характерных точках границ уточняемого земельного участка с кадастровым номером 24:50:0700178:32 :
 Система координат МСК-167 (24) Зона № 4

Обозначение характерных точек границ	Координаты, м				Метод определения координат	Формулы, примененные для расчета средней квадратической погрешности определения координат характерных точек границ (Mt), с подставленными в такие формулы значениями и итоговые (вычисленные) значения Mt, м	Описание закрепления точки
	содержатся в Едином государственном реестре недвижимости		определены в результате выполнения комплексных кадастровых работ				
	X	Y	X	Y			
1	2	3	4	5	6	7	8
н289У	—	—	628 622,88	97 441,94	Метод спутниковых геодезических измерений (определений)	$\sqrt{(0,10^2 + 0,10^2)} = 0,10$	—
10	—	—	628 622,61	97 439,40			
9	—	—	628 618,02	97 414,19			
н309У	—	—	628 620,24	97 413,45			
н291У	—	—	628 625,16	97 411,81			
н299У	—	—	628 629,84	97 426,46			
н293У	—	—	628 634,54	97 425,46			
н298У	—	—	628 638,61	97 438,47			
н296У	—	—	628 636,35	97 438,74			
н289У	—	—	628 622,88	97 441,94			

2. Сведения о частях границ уточняемого земельного участка с кадастровым номером 24:50:0700178:32 :

Обозначение части границ		Горизонтальное проложение (S), м	Описание прохождения части границ	Сведения о согласовании местоположения границ (согласовано/спорное)
от т.	до т.			
1	2	3	4	5

1	2	3	4	5
н289У	10	2,55	—	согласовано
10	9	25,62		
9	н309У	2,34		
н309У	н291У	5,19		
н291У	н299У	15,38		
н299У	н293У	4,81		
н293У	н298У	13,63		
н298У	н296У	2,28		
н296У	н289У	13,84		

3. Сведения о характеристиках уточняемого земельного участка с кадастровым номером 24:50:0700178:32 :

№ п/п	Наименование характеристики земельного участка	Значение характеристики
1	2	3
1.	Адрес земельного участка	—
1.1.	Сведения о местоположении земельного участка (при отсутствии адреса) в структурированном в соответствии с федеральной информационной адресной системой виде	—
1.2.	Дополнительные сведения о местоположении земельного участка	—
2.	Площадь земельного участка ± величина погрешности определения (вычисления) площади ($P \pm \Delta P$), м ²	330 ± 6,00
3.	Формула, примененная для вычисления предельной погрешности определения площади земельного участка, с подставленными значениями и итоговые (вычисленные) значения	$3,5 * 0,10 * \sqrt{(330)} = 6$
4.	Площадь земельного участка согласно сведениям Единого государственного реестра недвижимости (Ркад), м ²	300,00
5.	Оценка расхождения Р и Ркад ($P - P_{кад}$), м ²	30
6.	Предельный минимальный и максимальный размеры земельного участка (Рмин и Рмакс), м ²	— —
7.	Вид (виды) разрешенного использования	—
7.1.	Дополнительные сведения об использовании земельного участка	—
8.	Кадастровый или иной государственный учетный номер (инвентарный) здания, сооружения, объекта незавершенного строительства, расположенного на земельном участке	24:50:0700178:56

1	2	3
9.	Сведения о земельных участках (землях общего пользования, территории общего пользования), посредством которых обеспечивается доступ	24:50:0000000:1859
10.	Иные сведения	—

4. Пояснения к сведениям об уточняемом земельном участке с кадастровым номером 24:50:0700178:32 :

1.	—
----	---

1. Сведения о характерных точках границ уточняемого земельного участка с кадастровым номером 24:50:0700178:34 :
Система координат МСК-167 (24) Зона № 4

Обозначение характерных точек границ	Координаты, м				Метод определения координат	Формулы, примененные для расчета средней квадратической погрешности определения координат характерных точек границ (Mt), с подставленными в такие формулы значениями и итоговые (вычисленные) значения Mt, м	Описание закрепления точки
	содержатся в Едином государственном реестре недвижимости		определены в результате выполнения комплексных кадастровых работ				
	X	Y	X	Y			
1	2	3	4	5	6	7	8
9	—	—	628 618,02	97 414,19	Метод спутниковых геодезических измерений (определений)	$\sqrt{(0,10^2 + 0,10^2)} = 0,10$	—
8	—	—	628 615,34	97 414,41			
7	—	—	628 615,28	97 415,03			
н253У	—	—	628 607,35	97 417,71			
н263У	—	—	628 604,10	97 401,79			
н262У	—	—	628 602,21	97 391,74			
н308У	—	—	628 612,06	97 386,83			
н309У	—	—	628 620,24	97 413,45			

1	2	3	4	5	6	7	8
9	—	—	628 618,02	97 414,19	Метод спутниковых геодезических измерений (определений)	$\sqrt{(0,10^2 + 0,10^2)} = 0,10$	—

2. Сведения о частях границ уточняемого земельного участка с кадастровым номером 24:50:0700178:34 :

Обозначение части границ		Горизонтальное проложение (S), м	Описание прохождения части границ	Сведения о согласовании местоположения границ (согласовано/спорное)
от т.	до т.			
1	2	3	4	5
9	8	2,69	—	согласовано
8	7	0,62		
7	н253У	8,37		
н253У	н263У	16,25		
н263У	н262У	10,23		
н262У	н308У	11,01		
н308У	н309У	27,85		
н309У	9	2,34		

3. Сведения о характеристиках уточняемого земельного участка с кадастровым номером 24:50:0700178:34 :

№ п/п	Наименование характеристики земельного участка	Значение характеристики
1	2	3
1.	Адрес земельного участка	—
1.1.	Сведения о местоположении земельного участка (при отсутствии адреса) в структурированном в соответствии с федеральной информационной адресной системой виде	—
1.2.	Дополнительные сведения о местоположении земельного участка	—
2.	Площадь земельного участка ± величина погрешности определения (вычисления) площади ($P \pm \Delta P$), м ²	330 ± 6,00
3.	Формула, примененная для вычисления предельной погрешности определения площади земельного участка, с подставленными значениями и итоговые (вычисленные) значения	$3,5 * 0,10 * \sqrt{(330)} = 6$
4.	Площадь земельного участка согласно сведениям Единого государственного реестра недвижимости (Ркад), м ²	300,00
5.	Оценка расхождения Р и Ркад ($P - P_{кад}$), м ²	30
6.	Предельный минимальный и максимальный размеры земельного участка (Рмин и Рмакс), м ²	—

1	2	3
7.	Вид (виды) разрешенного использования	—
7.1.	Дополнительные сведения об использовании земельного участка	—
8.	Кадастровый или иной государственный учетный номер (инвентарный) здания, сооружения, объекта незавершенного строительства, расположенного на земельном участке	24:50:0700178:58
9.	Сведения о земельных участках (землях общего пользования, территории общего пользования), посредством которых обеспечивается доступ	24:50:0000000:1859
10.	Иные сведения	—

4. Пояснения к сведениям об уточняемом земельном участке с кадастровым номером 24:50:0700178:34 :

1.	—
----	---

1. Сведения о характерных точках границ уточняемого земельного участка с кадастровым номером 24:50:0700178:151 :

Система координат МСК-167 (24) Зона № 4

Обозначение характерных точек границ	Координаты, м				Метод определения координат	Формулы, примененные для расчета средней квадратической погрешности определения координат характерных точек границ (Mt), с подставленными в такие формулы значениями и итоговые (вычисленные) значения Mt, м	Описание закрепления точки
	содержатся в Едином государственном реестре недвижимости		определены в результате выполнения комплексных кадастровых работ				
	X	Y	X	Y			
1	2	3	4	5	6	7	8
н195У	—	—	628 508,73	97 255,81	Метод спутниковых геодезических измерений (определений)	$\sqrt{(m_0^2 + m_1^2)} = \sqrt{(0,10^2 + 0,10^2)} = 0,10$	—
н383У	—	—	628 509,66	97 258,90			
н382У	—	—	628 503,90	97 260,40			
н656У	—	—	628 503,17	97 257,57			
н195У	—	—	628 508,73	97 255,81			

2. Сведения о частях границ уточняемого земельного участка с кадастровым номером 24:50:0700178:151 :

Обозначение части границ		Горизонтальное проложение (S), м	Описание прохождения части границ	Сведения о согласовании местоположения границ (согласовано/спорное)
от т.	до т.			
1	2	3	4	5
н195У	н383У	3,23	—	согласовано
н383У	н382У	5,95		
н382У	н656У	2,92		
н656У	н195У	5,83		

3. Сведения о характеристиках уточняемого земельного участка с кадастровым номером 24:50:0700178:151 :

№ п/п	Наименование характеристики земельного участка	Значение характеристики
1	2	3
1.	Адрес земельного участка	—
1.1.	Сведения о местоположении земельного участка (при отсутствии адреса) в структурированном в соответствии с федеральной информационной адресной системой виде	—
1.2.	Дополнительные сведения о местоположении земельного участка	—
2.	Площадь земельного участка ± величина погрешности определения (вычисления) площади ($P \pm \Delta P$), м ²	$18 \pm 1,00$
3.	Формула, примененная для вычисления предельной погрешности определения площади земельного участка, с подставленными значениями и итоговые (вычисленные) значения	$3,5 * M_t * \sqrt{P} = 3,5 * 0,10 * \sqrt{18} = 1$
4.	Площадь земельного участка согласно сведениям Единого государственного реестра недвижимости (Ркад), м ²	17,00
5.	Оценка расхождения Р и Ркад ($P - P_{кад}$), м ²	1
6.	Предельный минимальный и максимальный размеры земельного участка (Рмин и Рмакс), м ²	— —
7.	Вид (виды) разрешенного использования	—
7.1.	Дополнительные сведения об использовании земельного участка	—
8.	Кадастровый или иной государственный учетный номер (инвентарный) здания, сооружения, объекта незавершенного строительства, расположенного на земельном участке	—
9.	Сведения о земельных участках (землях общего пользования, территории общего пользования), посредством которых обеспечивается доступ	Земельный участок общего пользования

1	2			3			
10.	Иные сведения			—			
4. Пояснения к сведениям об уточняемом земельном участке с кадастровым номером <u>24:50:0700178:151</u> :							
1.	—						
1. Сведения о характерных точках границ уточняемого земельного участка с кадастровым номером <u>24:50:0700178:353</u> :							
Система координат <u>МСК-167 (24)</u>				Зона № <u>4</u>			
Обозначение характерных точек границ	Координаты, м				Метод определения координат	Формулы, примененные для расчета средней квадратической погрешности определения координат характерных точек границ (Mt), с подставленными в такие формулы значениями и итоговые (вычисленные) значения Mt, м	Описание закрепления точки
	содержатся в Едином государственном реестре недвижимости		определены в результате выполнения комплексных кадастровых работ				
	X	Y	X	Y			
1	2	3	4	5	6	7	8
405	—	—	628 611,70	97 514,82	Метод спутниковых геодезических измерений (определений)	$\sqrt{(m0^2 + m1^2)} = \sqrt{(0,10^2 + 0,10^2)} = 0,10$	—
444	—	—	628 615,43	97 535,62			
7	—	—	628 613,96	97 535,14			
770	—	—	628 597,40	97 537,99			Временный межевой знак
н459У	—	—	628 595,75	97 528,41			—
н771У	—	—	628 595,38	97 528,41			
н772У	—	—	628 594,05	97 517,93			
331	—	—	628 594,47	97 517,93			
465	—	—	628 597,69	97 518,61			—
457	—	—	628 608,08	97 516,72			

1	2	3	4	5	6	7	8
779	—	—	628 607,92	97 515,62	Метод спутниковых геодезических измерений (определений)	$\sqrt{(m0^2 + m1^2)} = \sqrt{(0,10^2 + 0,10^2)} = 0,10$	—
405	—	—	628 611,70	97 514,82			

2. Сведения о частях границ уточняемого земельного участка с кадастровым номером 24:50:0700178:353 :

Обозначение части границ		Горизонтальное проложение (S), м	Описание прохождения части границ	Сведения о согласовании местоположения границ (согласовано/спорное)
от т.	до т.			
1	2	3	4	5
405	444	21,13	—	согласовано
444	7	1,55		
7	770	16,80		
770	н459У	9,72		
н459У	н771У	0,37		
н771У	н772У	10,56		
н772У	331	0,42		
331	465	3,29		
465	457	10,56		
457	779	1,11		
779	405	3,86		

3. Сведения о характеристиках уточняемого земельного участка с кадастровым номером 24:50:0700178:353 :

№ п/п	Наименование характеристики земельного участка	Значение характеристики
1	2	3
1.	Адрес земельного участка	—
1.1.	Сведения о местоположении земельного участка (при отсутствии адреса) в структурированном в соответствии с федеральной информационной адресной системой виде	—
1.2.	Дополнительные сведения о местоположении земельного участка	—
2.	Площадь земельного участка ± величина погрешности определения (вычисления) площади ($P \pm \Delta P$), м ²	355 ± 7,00
3.	Формула, примененная для вычисления предельной погрешности определения площади земельного участка, с подставленными значениями и итоговые (вычисленные) значения	$3,5 * Mt * \sqrt{(P)} = 3,5 * 0,10 * \sqrt{(355)} = 7$

1	2	3
4.	Площадь земельного участка согласно сведениям Единого государственного реестра недвижимости (Ркад), м ²	360,00
5.	Оценка расхождения Р и Ркад (Р - Ркад), м ²	5
6.	Предельный минимальный и максимальный размеры земельного участка (Рмин и Рмакс), м ²	— —
7.	Вид (виды) разрешенного использования	для возведения жилого одноэтажного бревенчатого дома
7.1.	Дополнительные сведения об использовании земельного участка	—
8.	Кадастровый или иной государственный учетный номер (инвентарный) здания, сооружения, объекта незавершенного строительства, расположенного на земельном участке	—
9.	Сведения о земельных участках (землях общего пользования, территории общего пользования), посредством которых обеспечивается доступ	24:50:0000000:1859
10.	Иные сведения	—
4. Пояснения к сведениям об уточняемом земельном участке с кадастровым номером <u>24:50:0700178:353</u> :		
1.	—	

Сведения об уточняемых земельных участках, необходимые для исправления реестровых ошибок в сведениях о местоположении их границ

1. Сведения о характерных точках границ уточняемого земельного участка с кадастровым номером 24:50:0000000:188066 :
 Система координат МСК-167 (24) Зона № 4

Обозначение характерных точек границ	Координаты, м				Метод определения координат	Формулы, примененные для расчета средней квадратической погрешности определения координат характерных точек границ (Mt), с подставленными в такие формулы значениями и итоговые (вычисленные) значения Mt, м	Описание закрепления точки
	содержатся в Едином государственном реестре недвижимости		определены в результате выполнения комплексных кадастровых работ				
	X	Y	X	Y			
1	2	3	4	5	6	7	8
1	628 498,96	97 202,84	—	—	Метод спутниковых геодезических измерений (определений)	0,10	—
2	628 495,09	97 203,78	—	—			
н583У	—	—	628 499,00	97 202,73			
н584У	—	—	628 495,29	97 203,59			
582	628 493,62	97 197,41	628 493,62	97 197,41			
149	628 497,33	97 196,58	628 497,33	97 196,58			
1	628 498,96	97 202,84	—	—			
						0,10	

2. Сведения о частях границ уточняемого земельного участка с кадастровым номером 24:50:0000000:188066 :

Обозначение части границ		Горизонтальное проложение (S), м	Описание прохождения части границ	Сведения о согласовании местоположения границ (согласовано/спорное)
от т.	до т.			
1	2	3	4	5
н583У	н584У	3,81	—	согласовано
н584У	582	6,40		
582	149	3,80		
149	н583У	6,37		

3. Сведения о характеристиках уточняемого земельного участка с кадастровым номером		24:50:0000000:188066
№ п/п	Наименование характеристики	Значение характеристики
1	2	3
1.	Адрес земельного участка	—
1.1.	Сведения о местоположении земельного участка (при отсутствии адреса) в структурированном в соответствии с федеральной информационной адресной системой виде	—
1.2.	Дополнительные сведения о местоположении земельного участка	—
2.	Площадь земельного участка ± величина погрешности определения (вычисления) площади ($P \pm \Delta P$), м ²	24 ± 2,00
3.	Формула, примененная для вычисления предельной погрешности определения площади земельного участка, с подставленными значениями и итоговые (вычисленные) значения	$3,5 * M_t * \sqrt{P} = 3,5 * 0,10 * \sqrt{24} = 2$
4.	Площадь земельного участка согласно сведениям Единого государственного реестра недвижимости (Ркад), м ²	25,00
5.	Оценка расхождения Р и Ркад ($P - P_{кад}$), м ²	1
6.	Предельный минимальный и максимальный размеры земельного участка (Рмин и Рмакс), м ²	— —
7.	Кадастровый или иной государственный учетный номер (инвентарный) здания, сооружения, объекта незавершенного строительства, расположенного на земельном участке	24:50:0700178:127
8.	Вид (виды) разрешенного использования	—
8.1.	Дополнительные сведения об использовании земельного участка	—
9.	Сведения о земельных участках (землях общего пользования, территории общего пользования), посредством которых обеспечивается доступ	Земельный участок общего пользования
10.	Иные сведения	несоответствие фактических границ
4. Пояснения к сведениям об уточняемом земельном участке с кадастровым номером		24:50:0000000:188066
1.	—	—

1. Сведения о характерных точках границ уточняемого земельного участка с кадастровым номером 24:50:0000000:346550 :
 Система координат МСК-167 (24) Зона № 4

Обозначение характерных точек границ	Координаты, м				Метод определения координат	Формулы, примененные для расчета средней квадратической погрешности определения координат характерных точек границ (Mt), с подставленными в такие формулы значениями и итоговые (вычисленные) значения Mt, м	Описание закрепления точки
	содержатся в Едином государственном реестре недвижимости		определены в результате выполнения комплексных кадастровых работ				
	X	Y	X	Y			
1	2	3	4	5	6	7	8
2	628 491,28	97 204,85	—	—	Метод спутниковых геодезических измерений (определений)	0,10	—
н774У	—	—	628 491,72	97 204,65		$\sqrt{(m0^2 + m1^2)} = \sqrt{(0,10^2 + 0,10^2)} = 0,10$	
3	628 489,79	97 198,46	—	—		0,10	
4	628 490,12	97 198,36	628 490,12	97 198,36		$\sqrt{(m0^2 + m1^2)} = \sqrt{(0,10^2 + 0,10^2)} = 0,10$	
582	628 493,62	97 197,41	628 493,62	97 197,41		0,10	
585	628 495,09	97 203,78	—	—		$\sqrt{(m0^2 + m1^2)} = \sqrt{(0,10^2 + 0,10^2)} = 0,10$	
н590У	—	—	628 495,29	97 203,59		0,10	
2	628 491,28	97 204,85	—	—		0,10	

2. Сведения о частях границ уточняемого земельного участка с кадастровым номером 24:50:0000000:346550 :

Обозначение части границ		Горизонтальное проложение (S), м	Описание прохождения части границ	Сведения о согласовании местоположения границ (согласовано/спорное)
от т.	до т.			
1	2	3	4	5
н774У	4	6,49	—	согласовано
4	582	3,63		
582	н590У	6,40		
н590У	н774У	3,72		

3. Сведения о характеристиках уточняемого земельного участка с кадастровым номером		24:50:0000000:346550
№ п/п	Наименование характеристики	Значение характеристики
1	2	3
1.	Адрес земельного участка	—
1.1.	Сведения о местоположении земельного участка (при отсутствии адреса) в структурированном в соответствии с федеральной информационной адресной системой виде	—
1.2.	Дополнительные сведения о местоположении земельного участка	—
2.	Площадь земельного участка ± величина погрешности определения (вычисления) площади ($P \pm \Delta P$), м ²	24 ± 2,00
3.	Формула, примененная для вычисления предельной погрешности определения площади земельного участка, с подставленными значениями и итоговые (вычисленные) значения	$3,5 * M_t * \sqrt{P} = 3,5 * 0,10 * \sqrt{24} = 2$
4.	Площадь земельного участка согласно сведениям Единого государственного реестра недвижимости ($P_{\text{кад}}$), м ²	24,00
5.	Оценка расхождения P и $P_{\text{кад}}$ ($P - P_{\text{кад}}$), м ²	0
6.	Предельный минимальный и максимальный размеры земельного участка ($P_{\text{мин}}$ и $P_{\text{макс}}$), м ²	— —
7.	Кадастровый или иной государственный учетный номер (инвентарный) здания, сооружения, объекта незавершенного строительства, расположенного на земельном участке	24:50:0700178:355
8.	Вид (виды) разрешенного использования	—
8.1.	Дополнительные сведения об использовании земельного участка	—
9.	Сведения о земельных участках (землях общего пользования, территории общего пользования), посредством которых обеспечивается доступ	Земельные участки общего пользования
10.	Иные сведения	—
4. Пояснения к сведениям об уточняемом земельном участке с кадастровым номером		24:50:0000000:346550
1.	—	—

1. Сведения о характерных точках границ уточняемого земельного участка с кадастровым номером 24:50:0700176:15 :
 Система координат МСК-167 (24) Зона № 4

Обозначение характерных точек границ	Координаты, м				Метод определения координат	Формулы, примененные для расчета средней квадратической погрешности определения координат характерных точек границ (Mt), с подставленными в такие формулы значениями и итоговые (вычисленные) значения Mt, м	Описание закрепления точки
	содержатся в Едином государственном реестре недвижимости		определены в результате выполнения комплексных кадастровых работ				
	X	Y	X	Y			
1	2	3	4	5	6	7	8
1	628 598,64	97 420,69	—	—	Метод спутниковых геодезических измерений (определений)	0,10	—
н250У	—	—	628 599,28	97 420,53			
251	—	—	628 603,62	97 445,19			
2	628 603,08	97 445,33	628 603,08	97 445,33			
3	628 593,75	97 447,18	628 593,75	97 447,18			
4	628 593,67	97 446,54	628 593,67	97 446,54			
5	628 593,01	97 446,61	628 593,01	97 446,61			
6	628 592,40	97 444,97	628 592,40	97 444,97			
7	628 585,68	97 446,28	628 585,68	97 446,28			
8	628 586,07	97 448,67	628 586,07	97 448,67			
9	628 581,11	97 449,88	628 581,11	97 449,88			
10	628 577,18	97 450,72	628 577,18	97 450,72		$\sqrt{(0,10^2 + 0,10^2)} = 0,10$	

1	2	3	4	5	6	7	8
11	628 571,70	97 451,44	628 571,70	97 451,44	Метод спутниковых геодезических измерений (определений)	$\sqrt{(0,10^2 + 0,10^2)} = 0,10$	—
12	628 566,74	97 427,52	—	—		0,10	
13	628 565,29	97 427,86	—	—			
14	628 563,09	97 419,81	—	—			
н252У	—	—	628 565,07	97 419,27		$\sqrt{(0,10^2 + 0,10^2)} = 0,10$	
15	628 581,68	97 414,67	628 581,68	97 414,67			
16	628 581,82	97 415,08	628 581,82	97 415,08			
17	628 584,84	97 424,80	628 584,84	97 424,80			
1	628 598,64	97 420,69	—	—		0,10	

2. Сведения о частях границ уточняемого земельного участка с кадастровым номером _____ **24:50:0700176:15** _____ :

Обозначение части границ		Горизонтальное проложение (S), м	Описание прохождения части границ	Сведения о согласовании местоположения границ (согласовано/спорное)
от т.	до т.			
1	2	3	4	5
н250У	251	25,04	—	согласовано
251	2	0,56		
2	3	9,51		
3	4	0,64		
4	5	0,66		
5	6	1,75		
6	7	6,85		
7	8	2,42		
8	9	5,11		
9	10	4,02		
10	11	5,53		
11	н252У	32,85		

1	2	3	4	5
н252У	15	17,24	—	согласовано
15	16	0,43		
16	17	10,18		
17	н250У	15,06		

3. Сведения о характеристиках уточняемого земельного участка с кадастровым номером 24:50:0700176:15 :

№ п/п	Наименование характеристики	Значение характеристики
1	2	3
1.	Адрес земельного участка	—
1.1.	Сведения о местоположении земельного участка (при отсутствии адреса) в структурированном в соответствии с федеральной информационной адресной системой виде	—
1.2.	Дополнительные сведения о местоположении земельного участка	—
2.	Площадь земельного участка ± величина погрешности определения (вычисления) площади ($P \pm \Delta P$), м ²	949 ± 11,00
3.	Формула, примененная для вычисления предельной погрешности определения площади земельного участка, с подставленными значениями и итоговые (вычисленные) значения	$3,5 * 0,10 * \sqrt{(949)} = 11$
4.	Площадь земельного участка согласно сведениям Единого государственного реестра недвижимости (Ркад), м ²	949,00
5.	Оценка расхождения Р и Ркад ($P - P_{кад}$), м ²	0
6.	Предельный минимальный и максимальный размеры земельного участка (Рмин и Рмакс), м ²	— —
7.	Кадастровый или иной государственный учетный номер (инвентарный) здания, сооружения, объекта незавершенного строительства, расположенного на земельном участке	24:50:0700178:45
8.	Вид (виды) разрешенного использования	—
8.1.	Дополнительные сведения об использовании земельного участка	—
9.	Сведения о земельных участках (землях общего пользования, территории общего пользования), посредством которых обеспечивается доступ	24:50:0000000:1859
10.	Иные сведения	несоответствие фактических границ

4. Пояснения к сведениям об уточняемом земельном участке с кадастровым номером 24:50:0700176:15 :

1.	—
----	---

1. Сведения о характерных точках границ уточняемого земельного участка с кадастровым номером

24:50:0700178:2

Система координат МСК-167 (24)

Зона № 4

Обозначение характерных точек границ	Координаты, м				Метод определения координат	Формулы, примененные для расчета средней квадратической погрешности определения координат характерных точек границ (Mt), с подставленными в такие формулы значениями и итоговые (вычисленные) значения Mt, м	Описание закрепления точки
	содержатся в Едином государственном реестре недвижимости		определены в результате выполнения комплексных кадастровых работ				
	X	Y	X	Y			
1	2	3	4	5	6	7	8
19	628 568,86	97 374,99	—	—	Метод спутниковых геодезических измерений (определений)	0,10	—
н244У	—	—	628 572,56	97 351,21		$\sqrt{(0,10^2 + 0,10^2)} = 0,10$	
н245У	—	—	628 572,74	97 351,54			
н246У	—	—	628 580,29	97 349,16			
н247У	—	—	628 588,16	97 370,17			
386	—	—	628 569,94	97 375,44			
н248У	—	—	628 569,11	97 375,72			
385	—	—	628 566,19	97 367,45			
20	628 562,20	97 356,13	628 562,20	97 356,13			
21	628 564,87	97 355,37	—	—			
22	628 573,26	97 352,99	—	—	0,10		
23	628 581,44	97 350,67	—	—			

1	2	3	4	5	6	7	8
24	628 588,13	97 369,60	—	—	Метод спутниковых геодезических измерений (определений)	0,10	—
243	—	—	628 561,69	97 354,46		$\sqrt{(0,10^2 + 0,10^2)} = 0,10$	
19	628 568,86	97 374,99	—	—		0,10	

2. Сведения о частях границ уточняемого земельного участка с кадастровым номером 24:50:0700178:2 :

Обозначение части границ		Горизонтальное проложение (S), м	Описание прохождения части границ	Сведения о согласовании местоположения границ (согласовано/спорное)
от т.	до т.			
1	2	3	4	5
н244У	н245У	0,38	—	согласовано
н245У	н246У	7,92		
н246У	н247У	22,44		
н247У	386	18,97		
386	н248У	0,88		
н248У	385	8,77		
385	20	12,00		
20	243	1,75		
243	н244У	11,35		

3. Сведения о характеристиках уточняемого земельного участка с кадастровым номером 24:50:0700178:2 :

№ п/п	Наименование характеристики	Значение характеристики
1	2	3
1.	Адрес земельного участка	—
1.1.	Сведения о местоположении земельного участка (при отсутствии адреса) в структурированном в соответствии с федеральной информационной адресной системой виде	—
1.2.	Дополнительные сведения о местоположении земельного участка	—
2.	Площадь земельного участка ± величина погрешности определения (вычисления) площади ($P \pm \Delta P$), м ²	440 ± 7,00
3.	Формула, примененная для вычисления предельной погрешности определения площади земельного участка, с подставленными значениями и итоговые (вычисленные) значения	$3,5 * 0,10 * \sqrt{(440)} = 7$

1	2	3
4.	Площадь земельного участка согласно сведениям Единого государственного реестра недвижимости (Ркад), м ²	400,00
5.	Оценка расхождения Р и Ркад (Р - Ркад), м ²	40
6.	Предельный минимальный и максимальный размеры земельного участка (Рмин и Рмакс), м ²	— —
7.	Кадастровый или иной государственный учетный номер (инвентарный) здания, сооружения, объекта незавершенного строительства, расположенного на земельном участке	24:50:0700178:42
8.	Вид (виды) разрешенного использования	—
8.1.	Дополнительные сведения об использовании земельного участка	—
9.	Сведения о земельных участках (землях общего пользования, территории общего пользования), посредством которых обеспечивается доступ	24:50:0000000:1859
10.	Иные сведения	несоответствие фактических границ

4. Пояснения к сведениям об уточняемом земельном участке с кадастровым номером 24:50:0700178:2 :

1.	—
----	---

1. Сведения о характерных точках границ уточняемого земельного участка с кадастровым номером 24:50:0700178:14 :

Система координат МСК-167 (24) Зона № 4

Обозначение характерных точек границ	Координаты, м				Метод определения координат	Формулы, примененные для расчета средней квадратической погрешности определения координат характерных точек границ (Mt), с подставленными в такие формулы значениями и итоговые (вычисленные) значения Mt, м	Описание закрепления точки
	содержатся в Едином государственном реестре недвижимости		определены в результате выполнения комплексных кадастровых работ				
	X	Y	X	Y			
1	2	3	4	5	6	7	8
1	628 584,27	97 461,16	—	—	Метод спутниковых геодезических измерений (определений)	0,10	—
769	—	—	628 584,47	97 461,20		$\sqrt{(0,10^2 + 0,10^2)} = 0,14$	
6	—	—	628 586,35	97 472,11		$\sqrt{(0,10^2 + 0,10^2)} = 0,10$	Угол здания (сооружения)

1	2	3	4	5	6	7	8		
311	—	—	628 587,41	97 479,30	Метод спутниковых геодезических измерений (определений)	$\sqrt{(0,10^2 + 0,10^2)} = 0,10$	Угол здания (сооружения)		
2	628 587,45	97 479,86	628 587,45	97 479,86			—		
312	—	—	628 588,76	97 488,48			Угол здания (сооружения)		
н479У	—	—	628 588,83	97 489,00		0,10			
3	628 588,40	97 489,30	—	—					
4	628 583,25	97 489,67	628 583,25	97 489,67					
5	628 572,89	97 491,77	628 572,89	97 491,77					
6	628 556,21	97 495,24	628 556,21	97 495,24				$\sqrt{(0,10^2 + 0,10^2)} = 0,10$	
н766У	—	—	628 555,52	97 495,37					
7	628 553,12	97 481,21	—	—				0,10	—
8	628 552,22	97 468,13	628 552,22	97 468,13					
9	628 563,14	97 465,54	628 563,14	97 465,54					
10	628 569,85	97 463,81	628 569,85	97 463,81					
11	628 569,35	97 461,08	628 569,35	97 461,08		$\sqrt{(0,10^2 + 0,10^2)} = 0,10$			
12	628 580,52	97 459,00	628 580,52	97 459,00					
13	628 581,00	97 461,70	628 581,00	97 461,70					
1	628 584,27	97 461,16	—	—		0,10			

2. Сведения о частях границ уточняемого земельного участка с кадастровым номером 24:50:0700178:14 :

Обозначение части границ		Горизонтальное проложение (S), м	Описание прохождения части границ	Сведения о согласовании местоположения границ (согласовано/спорное)
от т.	до т.			
1	2	3	4	5
769	6	11,07	—	согласовано
6	311	7,27		
311	2	0,56		
2	312	8,72		
312	н479У	0,52		
н479У	4	5,62		
4	5	10,57		
5	6	17,04		
6	н766У	0,70		
н766У	8	27,44		
8	9	11,22		
9	10	6,93		
10	11	2,78		
11	12	11,36		
12	13	2,74		
13	769	3,51		

3. Сведения о характеристиках уточняемого земельного участка с кадастровым номером 24:50:0700178:14 :

№ п/п	Наименование характеристики	Значение характеристики
1	2	3
1.	Адрес земельного участка	—
1.1.	Сведения о местоположении земельного участка (при отсутствии адреса) в структурированном в соответствии с федеральной информационной адресной системой виде	—
1.2.	Дополнительные сведения о местоположении земельного участка	—
2.	Площадь земельного участка ± величина погрешности определения (вычисления) площади ($P \pm \Delta P$), м ²	963 ± 11,00
3.	Формула, примененная для вычисления предельной погрешности определения площади земельного участка, с подставленными значениями и итоговые (вычисленные) значения	$3,5*0,10*\sqrt{(963)} = 11$

1	2	3
4.	Площадь земельного участка согласно сведениям Единого государственного реестра недвижимости (Ркад), м ²	963,00
5.	Оценка расхождения Р и Ркад (Р - Ркад), м ²	0
6.	Предельный минимальный и максимальный размеры земельного участка (Рмин и Рмакс), м ²	— —
7.	Кадастровый или иной государственный учетный номер (инвентарный) здания, сооружения, объекта незавершенного строительства, расположенного на земельном участке	24:50:0700178:61
8.	Вид (виды) разрешенного использования	—
8.1.	Дополнительные сведения об использовании земельного участка	—
9.	Сведения о земельных участках (землях общего пользования, территории общего пользования), посредством которых обеспечивается доступ	24:50:0000000:1859
10.	Иные сведения	Исключение черезполосицы

4. Пояснения к сведениям об уточняемом земельном участке с кадастровым номером 24:50:0700178:14 :

1.	—
----	---

1. Сведения о характерных точках границ уточняемого земельного участка с кадастровым номером 24:50:0700178:15 :

Система координат МСК-167 (24) Зона № 4

Обозначение характерных точек границ	Координаты, м				Метод определения координат	Формулы, примененные для расчета средней квадратической погрешности определения координат характерных точек границ (Mt), с подставленными в такие формулы значениями и итоговые (вычисленные) значения Mt, м	Описание закрепления точки
	содержатся в Едином государственном реестре недвижимости		определены в результате выполнения комплексных кадастровых работ				
	X	Y	X	Y			
1	2	3	4	5	6	7	8
н479У	—	—	628 588,83	97 489,00	Метод спутниковых геодезических измерений (определений)	$\sqrt{(0,10^2 + 0,10^2)} = 0,10$	—
315	628 589,53	97 494,84	628 589,53	97 494,84			
316	628 592,93	97 511,33	628 592,93	97 511,33			

1	2	3	4	5	6	7	8
317	628 584,65	97 512,73	628 584,65	97 512,73	Метод спутниковых геодезических измерений (определений)	$\sqrt{(0,10^2 + 0,10^2)} = 0,10$	—
318	628 584,95	97 513,64	628 584,95	97 513,64			
319	628 576,23	97 515,43	628 576,23	97 515,43			
320	628 576,07	97 514,60	628 576,07	97 514,60			
321	628 572,78	97 515,19	628 572,78	97 515,19			
322	628 572,98	97 516,26	628 572,98	97 516,26			
323	628 567,87	97 517,13	628 567,87	97 517,13			
324	628 561,72	97 517,81	628 561,72	97 517,81			
325	628 555,88	97 518,81	628 555,88	97 518,81			
326	628 555,40	97 515,61	628 555,40	97 515,61			
327	628 552,34	97 498,55	—	—		0,10	
330	—	—	628 552,66	97 498,45		$\sqrt{(0,10^2 + 0,10^2)} = 0,10$	
328	628 556,84	97 497,24	628 556,84	97 497,24			
6	628 556,21	97 495,24	628 556,21	97 495,24			
5	628 572,89	97 491,77	628 572,89	97 491,77			
4	628 583,25	97 489,67	628 583,25	97 489,67			
329	628 588,40	97 489,30	—	—		0,10	

1	2	3	4	5	6	7	8
н479У	—	—	628 588,83	97 489,00	Метод спутниковых геодезических измерений (определений)	$\sqrt{(0,10^2 + 0,10^2)} = 0,10$	—

2. Сведения о частях границ уточняемого земельного участка с кадастровым номером 24:50:0700178:15 :

Обозначение части границ		Горизонтальное проложение (S), м	Описание прохождения части границ	Сведения о согласовании местоположения границ (согласовано/спорное)
от т.	до т.			
1	2	3	4	5
н479У	315	5,88	—	согласовано
315	316	16,84		
316	317	8,40		
317	318	0,96		
318	319	8,90		
319	320	0,85		
320	321	3,34		
321	322	1,09		
322	323	5,18		
323	324	6,19		
324	325	5,92		
325	326	3,24		
326	330	17,38		
330	328	4,35		
328	6	2,10		
6	5	17,04		
5	4	10,57		
4	н479У	5,62		

3. Сведения о характеристиках уточняемого земельного участка с кадастровым номером 24:50:0700178:15 :

№ п/п	Наименование характеристики	Значение характеристики
1	2	3
1.	Адрес земельного участка	—
1.1.	Сведения о местоположении земельного участка (при отсутствии адреса) в структурированном в соответствии с федеральной информационной адресной системой виде	—
1.2.	Дополнительные сведения о местоположении земельного участка	—

1	2				3		
2.	Площадь земельного участка ± величина погрешности определения (вычисления) площади ($P \pm \Delta P$), м ²				864 ± 10,00		
3.	Формула, примененная для вычисления предельной погрешности определения площади земельного участка, с подставленными значениями и итоговые (вычисленные) значения				3,5*0,10*√(864) = 10		
4.	Площадь земельного участка согласно сведениям Единого государственного реестра недвижимости (Ркад), м ²				865,00		
5.	Оценка расхождения Р и Ркад (Р - Ркад), м ²				1		
6.	Предельный минимальный и максимальный размеры земельного участка (Рмин и Рмакс), м ²				— —		
7.	Кадастровый или иной государственный учетный номер (инвентарный) здания, сооружения, объекта незавершенного строительства, расположенного на земельном участке				24:50:0700178:71; 24:50:0700178:72		
8.	Вид (виды) разрешенного использования				—		
8.1.	Дополнительные сведения об использовании земельного участка				—		
9.	Сведения о земельных участках (землях общего пользования, территории общего пользования), посредством которых обеспечивается доступ				24:50:0000000:1859		
10.	Иные сведения				несоответствие фактических границ		
4. Пояснения к сведениям об уточняемом земельном участке с кадастровым номером					24:50:0700178:15 :		
1.	—						
1. Сведения о характерных точках границ уточняемого земельного участка с кадастровым номером					24:50:0700178:16 :		
Система координат <u>МСК-167 (24)</u>					Зона № <u>4</u>		
Обозначение характерных точек границ	Координаты, м				Метод определения координат	Формулы, примененные для расчета средней квадратической погрешности определения координат характерных точек границ (Mt), с подставленными в такие формулы значениями и итоговые (вычисленные) значения Mt, м	Описание закрепления точки
	содержатся в Едином государственном реестре недвижимости		определены в результате выполнения комплексных кадастровых работ				
	X	Y	X	Y			
1	2	3	4	5	6	7	8

1	2	3	4	5	6	7	8
498	628 659,20	97 444,84	628 659,20	97 444,84	Метод спутниковых геодезических измерений (определений)	$\sqrt{(m_0^2 + m_1^2)} = \sqrt{(0,10^2 + 0,10^2)} = 0,10$	Долговременный межевой знак
503	628 661,75	97 449,76	628 661,75	97 449,76			
502	628 671,42	97 464,24	628 671,42	97 464,24			
501	628 669,69	97 465,84	628 669,69	97 465,84			
79	628 668,06	97 467,47	—	—		0,10	
н733У	—	—	628 666,66	97 466,97		$\sqrt{(m_0^2 + m_1^2)} = \sqrt{(0,10^2 + 0,10^2)} = 0,10$	—
78	628 662,45	97 468,04	—	—		0,10	Долговременный межевой знак
80	628 651,25	97 469,85	—	—			
77	628 642,62	97 471,43	—	—			
н734У	—	—	628 655,30	97 468,81			
н735У	—	—	628 655,22	97 468,49			—
76	628 642,54	97 470,94	628 642,54	97 470,94		$\sqrt{(m_0^2 + m_1^2)} = \sqrt{(0,10^2 + 0,10^2)} = 0,10$	Долговременный межевой знак
75	628 639,74	97 471,54	628 639,74	97 471,54			
727	628 639,14	97 466,18	628 639,14	97 466,18			
728	628 635,36	97 466,65	628 635,36	97 466,65			
729	628 632,95	97 449,52	628 632,95	97 449,52			
730	628 646,15	97 446,89	628 646,15	97 446,89			

1	2	3	4	5	6	7	8
731	628 646,15	97 446,40	628 646,15	97 446,40	Метод спутниковых геодезических измерений (определений)	$\sqrt{(m0^2 + m1^2)} = \sqrt{(0,10^2 + 0,10^2)} = 0,10$	Долговременный межевой знак
732	628 656,32	97 444,99	—	—		0,10	
498	628 659,20	97 444,84	628 659,20	97 444,84		$\sqrt{(m0^2 + m1^2)} = \sqrt{(0,10^2 + 0,10^2)} = 0,10$	

2. Сведения о частях границ уточняемого земельного участка с кадастровым номером 24:50:0700178:16 :

Обозначение части границ		Горизонтальное проложение (S), м	Описание прохождения части границ	Сведения о согласовании местоположения границ (согласовано/спорное)
от т.	до т.			
1	2	3	4	5
498	503	5,54	—	согласовано
503	502	17,41		
502	501	2,36		
501	н733У	3,23		
н733У	н734У	11,51		
н734У	н735У	0,33		
н735У	76	12,91		
76	75	2,86		
75	727	5,39		
727	728	3,81		
728	729	17,30		
729	730	13,46		
730	731	0,49		
731	498	13,14		

3. Сведения о характеристиках уточняемого земельного участка с кадастровым номером 24:50:0700178:16 :

№ п/п	Наименование характеристики	Значение характеристики
1	2	3
1.	Адрес земельного участка	—
1.1.	Сведения о местоположении земельного участка (при отсутствии адреса) в структурированном в соответствии с федеральной информационной адресной системой виде	—
1.2.	Дополнительные сведения о местоположении земельного участка	—

1	2	3	4	5	6	7	8
10	628 622,61	97 439,40	628 622,61	97 439,40	Метод спутниковых геодезических измерений (определений)	$\sqrt{(0,10^2 + 0,10^2)} = 0,10$	—
1	628 617,05	97 440,54	628 617,05	97 440,54			
2	628 617,49	97 442,28	628 617,49	97 442,28			
251	628 603,62	97 445,19	628 603,62	97 445,19			
4	628 599,37	97 420,86	—	—		0,10	
н250У	—	—	628 599,28	97 420,53		$\sqrt{(0,10^2 + 0,10^2)} = 0,10$	
5	628 606,97	97 418,48	628 606,97	97 418,48			
6	628 606,85	97 417,89	628 606,85	97 417,89			
н253У	—	—	628 607,35	97 417,71			
7	628 615,28	97 415,03	628 615,28	97 415,03			
8	628 615,34	97 414,41	628 615,34	97 414,41			
9	628 618,02	97 414,19	628 618,02	97 414,19			
10	628 622,61	97 439,40	628 622,61	97 439,40			

2. Сведения о частях границ уточняемого земельного участка с кадастровым номером 24:50:0700178:28 :

Обозначение части границ		Горизонтальное проложение (S), м	Описание прохождения части границ	Сведения о согласовании местоположения границ (согласовано/спорное)
от т.	до т.			
1	2	3	4	5
10	1	5,68	—	согласовано
1	2	1,79		
2	251	14,17		
251	н250У	25,04		
н250У	5	7,96		

1	2	3	4	5
5	6	0,60	—	согласовано
6	н253У	0,53		
н253У	7	8,37		
7	8	0,62		
8	9	2,69		
9	10	25,62		

3. Сведения о характеристиках уточняемого земельного участка с кадастровым номером 24:50:0700178:28 :

№ п/п	Наименование характеристики	Значение характеристики
1	2	3
1.	Адрес земельного участка	—
1.1.	Сведения о местоположении земельного участка (при отсутствии адреса) в структурированном в соответствии с федеральной информационной адресной системой виде	—
1.2.	Дополнительные сведения о местоположении земельного участка	—
2.	Площадь земельного участка ± величина погрешности определения (вычисления) площади ($P \pm \Delta P$), м ²	505 ± 8,00
3.	Формула, примененная для вычисления предельной погрешности определения площади земельного участка, с подставленными значениями и итоговые (вычисленные) значения	$3,5*0,10*\sqrt{(505)} = 8$
4.	Площадь земельного участка согласно сведениям Единого государственного реестра недвижимости ($P_{\text{кад}}$), м ²	503,00
5.	Оценка расхождения P и $P_{\text{кад}}$ ($P - P_{\text{кад}}$), м ²	2
6.	Предельный минимальный и максимальный размеры земельного участка ($P_{\text{мин}}$ и $P_{\text{макс}}$), м ²	— —
7.	Кадастровый или иной государственный учетный номер (инвентарный) здания, сооружения, объекта незавершенного строительства, расположенного на земельном участке	24:50:0700178:73
8.	Вид (виды) разрешенного использования	—
8.1.	Дополнительные сведения об использовании земельного участка	—
9.	Сведения о земельных участках (землях общего пользования, территории общего пользования), посредством которых обеспечивается доступ	24:50:0000000:1859
10.	Иные сведения	несоответствие фактических границ

4. Пояснения к сведениям об уточняемом земельном участке с кадастровым номером 24:50:0700178:28 :

1. —

1. Сведения о характерных точках границ уточняемого земельного участка с кадастровым номером 24:50:0700178:33 :

Система координат МСК-167 (24) Зона № 4

Обозначение характерных точек границ	Координаты, м				Метод определения координат	Формулы, примененные для расчета средней квадратической погрешности определения координат характерных точек границ (Mt), с подставленными в такие формулы значениями и итоговые (вычисленные) значения Mt, м	Описание закрепления точки
	содержатся в Едином государственном реестре недвижимости		определены в результате выполнения комплексных кадастровых работ				
	X	Y	X	Y			
1	2	3	4	5	6	7	8
331	628 594,47	97 517,93	—	—	Метод спутниковых геодезических измерений (определений)	$\sqrt{(0,10^2 + 0,10^2)} = 0,10$	Временный межевой знак
773	628 597,13	97 538,70	—	—		0,10	
н772У	—	—	628 594,05	97 517,93		$\sqrt{(0,10^2 + 0,10^2)} = 0,10$	—
н771У	—	—	628 595,38	97 528,41			
н459У	—	—	628 595,75	97 528,41			
770	—	—	628 597,40	97 537,99			
139	—	—	628 597,54	97 538,89			
н144У	—	—	628 580,11	97 541,40			
332	628 575,99	97 542,02	628 575,99	97 542,02			
333	628 575,66	97 540,33	628 575,66	97 540,33			
334	628 567,59	97 541,77	628 567,59	97 541,77			

1	2	3	4	5	6	7	8
335	628 567,95	97 543,76	628 567,95	97 543,76	Метод спутниковых геодезических измерений (определений)	$\sqrt{(0,10^2 + 0,10^2)} = 0,10$	Временный межевой знак
336	628 563,08	97 544,57	628 563,08	97 544,57			
337	628 558,31	97 545,36	628 558,31	97 545,36			
338	628 555,21	97 524,42	628 555,21	97 524,42			
339	628 577,46	97 519,95	628 577,46	97 519,95			
340	628 591,84	97 517,93	628 591,84	97 517,93			
331	628 594,47	97 517,93	—	—			

2. Сведения о частях границ уточняемого земельного участка с кадастровым номером 24:50:0700178:33 :

Обозначение части границ		Горизонтальное проложение (S), м	Описание прохождения части границ	Сведения о согласовании местоположения границ (согласовано/спорное)
от т.	до т.			
1	2	3	4	5
н772У	н771У	10,56	—	согласовано
н771У	н459У	0,37		
н459У	770	9,72		
770	139	0,91		
139	н144У	17,61		
н144У	332	4,17		
332	333	1,72		
333	334	8,20		
334	335	2,02		
335	336	4,94		
336	337	4,83		
337	338	21,17		
338	339	22,69		
339	340	14,52		
340	н772У	2,21		

3. Сведения о характеристиках уточняемого земельного участка с кадастровым номером		24:50:0700178:33
№ п/п	Наименование характеристики	Значение характеристики
1	2	3
1.	Адрес земельного участка	—
1.1.	Сведения о местоположении земельного участка (при отсутствии адреса) в структурированном в соответствии с федеральной информационной адресной системой виде	—
1.2.	Дополнительные сведения о местоположении земельного участка	—
2.	Площадь земельного участка ± величина погрешности определения (вычисления) площади ($P \pm \Delta P$), м ²	832 ± 10,00
3.	Формула, примененная для вычисления предельной погрешности определения площади земельного участка, с подставленными значениями и итоговые (вычисленные) значения	$3,5*0,10*\sqrt{(832)} = 10$
4.	Площадь земельного участка согласно сведениям Единого государственного реестра недвижимости (Ркад), м ²	832,00
5.	Оценка расхождения Р и Ркад ($P - P_{кад}$), м ²	0
6.	Предельный минимальный и максимальный размеры земельного участка (Рмин и Рмакс), м ²	— —
7.	Кадастровый или иной государственный учетный номер (инвентарный) здания, сооружения, объекта незавершенного строительства, расположенного на земельном участке	24:50:0700178:101; 24:50:0700178:91
8.	Вид (виды) разрешенного использования	—
8.1.	Дополнительные сведения об использовании земельного участка	—
9.	Сведения о земельных участках (землях общего пользования, территории общего пользования), посредством которых обеспечивается доступ	24:50:0000000:1859
10.	Иные сведения	Введение новой точки для соблюдения смежества
4. Пояснения к сведениям об уточняемом земельном участке с кадастровым номером		24:50:0700178:33
1.	—	

1. Сведения о характерных точках границ уточняемого земельного участка с кадастровым номером

24:50:0700178:37

Система координат МСК-167 (24)

Зона № 4

Обозначение характерных точек границ	Координаты, м				Метод определения координат	Формулы, примененные для расчета средней квадратической погрешности определения координат характерных точек границ (Mt), с подставленными в такие формулы значениями и итоговые (вычисленные) значения Mt, м	Описание закрепления точки
	содержатся в Едином государственном реестре недвижимости		определены в результате выполнения комплексных кадастровых работ				
	X	Y	X	Y			
1	2	3	4	5	6	7	8
404	628 632,61	97 532,22	628 632,61	97 532,22	Метод спутниковых геодезических измерений (определений)	$\sqrt{(m_0^2 + m_1^2)} = \sqrt{(0,10^2 + 0,10^2)} = 0,10$	Закрепление отсутствует
н451У	—	—	628 635,67	97 531,64		$\sqrt{(m_0^2 + m_1^2)} = \sqrt{(0,10^2 + 0,10^2)} = 0,14$	—
445	628 634,54	97 544,37	—	—		0,10	
777	628 637,69	97 543,71	—	—			
н446У	—	—	628 638,24	97 543,56		$\sqrt{(m_0^2 + m_1^2)} = \sqrt{(0,10^2 + 0,10^2)} = 0,10$	Закрепление отсутствует
447	628 640,46	97 554,00	628 640,46	97 554,00			
448	628 638,07	97 554,37	628 638,07	97 554,37			
449	628 628,73	97 556,03	628 628,73	97 556,03			
1	628 618,06	97 558,25	628 618,06	97 558,25			
9	628 616,13	97 546,70	628 616,13	97 546,70			
444	628 615,43	97 535,62	628 615,43	97 535,62			
404	628 632,61	97 532,22	628 632,61	97 532,22			

2. Сведения о частях границ уточняемого земельного участка с кадастровым номером 24:50:0700178:37 :

Обозначение части границ		Горизонтальное проложение (S), м	Описание прохождения части границ	Сведения о согласовании местоположения границ (согласовано/спорное)
от т.	до т.			
1	2	3	4	5
404	н451У	3,11	—	согласовано
н451У	н446У	12,19		
н446У	447	10,67		
447	448	2,42		
448	449	9,49		
449	1	10,90		
1	9	11,71		
9	444	11,10		
444	404	17,51		

3. Сведения о характеристиках уточняемого земельного участка с кадастровым номером 24:50:0700178:37 :

№ п/п	Наименование характеристики	Значение характеристики
1	2	3
1.	Адрес земельного участка	—
1.1.	Сведения о местоположении земельного участка (при отсутствии адреса) в структурированном в соответствии с федеральной информационной адресной системой виде	—
1.2.	Дополнительные сведения о местоположении земельного участка	—
2.	Площадь земельного участка ± величина погрешности определения (вычисления) площади ($P \pm \Delta P$), м ²	499 ± 8,00
3.	Формула, примененная для вычисления предельной погрешности определения площади земельного участка, с подставленными значениями и итоговые (вычисленные) значения	$3,5 * M_t * \sqrt{P} = 3,5 * 0,10 * \sqrt{499} = 8$
4.	Площадь земельного участка согласно сведениям Единого государственного реестра недвижимости (Ркад), м ²	454,00
5.	Оценка расхождения Р и Ркад ($P - P_{кад}$), м ²	45
6.	Предельный минимальный и максимальный размеры земельного участка (Рмин и Рмакс), м ²	— —

1	2	3
7.	Кадастровый или иной государственный учетный номер (инвентарный) здания, сооружения, объекта незавершенного строительства, расположенного на земельном участке	—
8.	Вид (виды) разрешенного использования	—
8.1.	Дополнительные сведения об использовании земельного участка	—
9.	Сведения о земельных участках (землях общего пользования, территории общего пользования), посредством которых обеспечивается доступ	24:50:0000000:1859
10.	Иные сведения	несоответствие фактических границ

4. Пояснения к сведениям об уточняемом земельном участке с кадастровым номером 24:50:0700178:37 :

1. —

1. Сведения о характерных точках границ уточняемого земельного участка с кадастровым номером 24:50:0700178:117 :

Система координат МСК-167 (24) Зона № 4

Обозначение характерных точек границ	Координаты, м				Метод определения координат	Формулы, примененные для расчета средней квадратической погрешности определения координат характерных точек границ (Mt), с подставленными в такие формулы значениями и итоговые (вычисленные) значения Mt, м	Описание закрепления точки
	содержатся в Едином государственном реестре недвижимости		определены в результате выполнения комплексных кадастровых работ				
	X	Y	X	Y			
1	2	3	4	5	6	7	8
254	628 601,69	97 391,08	628 601,69	97 391,08	Метод спутниковых геодезических измерений (определений)	$\sqrt{(0,10^2 + 0,10^2)} = 0,10$	—
н262У	—	—	628 602,21	97 391,74			
н263У	—	—	628 604,10	97 401,79			
255	628 601,82	97 392,12	—	—		0,10	
н253У	—	—	628 607,35	97 417,71		$\sqrt{(0,10^2 + 0,10^2)} = 0,10$	
256	628 602,44	97 396,24	—	—		0,10	

1	2	3	4	5	6	7	8
6	—	—	628 606,85	97 417,89	Метод спутниковых геодезических измерений (определений)	$\sqrt{(0,10^2 + 0,10^2)} = 0,10$	—
5	628 606,97	97 418,48	628 606,97	97 418,48			
н250У	—	—	628 599,28	97 420,53		0,10	
257	628 598,64	97 420,69	—	—		$\sqrt{(0,10^2 + 0,10^2)} = 0,10$	
17	628 584,84	97 424,80	628 584,84	97 424,80			
16	628 581,82	97 415,08	628 581,82	97 415,08			
15	—	—	628 581,68	97 414,67			
258	628 580,03	97 409,47	628 580,03	97 409,47			
259	628 579,58	97 408,12	628 579,58	97 408,12			
260	628 599,12	97 403,61	628 599,12	97 403,61			
261	628 596,95	97 391,92	628 596,95	97 391,92			
254	628 601,69	97 391,08	628 601,69	97 391,08			

2. Сведения о частях границ уточняемого земельного участка с кадастровым номером 24:50:0700178:117 :

Обозначение части границ		Горизонтальное проложение (S), м	Описание прохождения части границ	Сведения о согласовании местоположения границ (согласовано/спорное)
от т.	до т.			
1	2	3	4	5
254	н262У	0,84	—	согласовано
н262У	н263У	10,23		
н263У	н253У	16,25		
н253У	6	0,53		
6	5	0,60		
5	н250У	7,96		
н250У	17	15,06		

1	2	3	4	5
17	16	10,18	—	согласовано
16	15	0,43		
15	258	5,46		
258	259	1,42		
259	260	20,05		
260	261	11,89		
261	254	4,81		

3. Сведения о характеристиках уточняемого земельного участка с кадастровым номером 24:50:0700178:117 :

№ п/п	Наименование характеристики	Значение характеристики
1	2	3
1.	Адрес земельного участка	—
1.1.	Сведения о местоположении земельного участка (при отсутствии адреса) в структурированном в соответствии с федеральной информационной адресной системой виде	—
1.2.	Дополнительные сведения о местоположении земельного участка	—
2.	Площадь земельного участка ± величина погрешности определения (вычисления) площади ($P \pm \Delta P$), м ²	470 ± 8,00
3.	Формула, примененная для вычисления предельной погрешности определения площади земельного участка, с подставленными значениями и итоговые (вычисленные) значения	$3,5*0,10*\sqrt{(470)} = 8$
4.	Площадь земельного участка согласно сведениям Единого государственного реестра недвижимости (Ркад), м ²	455,00
5.	Оценка расхождения Р и Ркад ($P - P_{кад}$), м ²	15
6.	Предельный минимальный и максимальный размеры земельного участка (Рмин и Рмакс), м ²	— —
7.	Кадастровый или иной государственный учетный номер (инвентарный) здания, сооружения, объекта незавершенного строительства, расположенного на земельном участке	24:50:0700178:136
8.	Вид (виды) разрешенного использования	—
8.1.	Дополнительные сведения об использовании земельного участка	—
9.	Сведения о земельных участках (землях общего пользования, территории общего пользования), посредством которых обеспечивается доступ	24:50:0000000:1859

1	2				3		
10.	Иные сведения				несоответствие фактических границ		
4. Пояснения к сведениям об уточняемом земельном участке с кадастровым номером					24:50:0700178:117		
1.	—						
1. Сведения о характерных точках границ уточняемого земельного участка с кадастровым номером					24:50:0700178:118		
Система координат МСК-167 (24)					Зона № 4		
Обозначение характерных точек границ	Координаты, м				Метод определения координат	Формулы, примененные для расчета средней квадратической погрешности определения координат характерных точек границ (Mt), с подставленными в такие формулы значениями и итоговые (вычисленные) значения Mt, м	Описание закрепления точки
	содержатся в Едином государственном реестре недвижимости		определены в результате выполнения комплексных кадастровых работ				
	X	Y	X	Y			
1	2	3	4	5	6	7	8
254	628 601,69	97 391,08	628 601,69	97 391,08	Метод спутниковых геодезических измерений (определений)	$\sqrt{(m_0^2 + m_1^2)} = \sqrt{(0,10^2 + 0,10^2)} = 0,10$	—
261	628 596,95	97 391,92	628 596,95	97 391,92			
260	628 599,12	97 403,61	628 599,12	97 403,61			
259	628 579,58	97 408,12	628 579,58	97 408,12		$\sqrt{(m_0^2 + m_1^2)} = \sqrt{(0,10^2 + 0,10^2)} = 0,14$	
400	628 574,72	97 393,10	628 574,72	97 393,10			
399	628 569,46	97 376,48	628 569,46	97 376,48			
н248У	—	—	628 569,11	97 375,72			
386	628 569,94	97 375,44	628 569,94	97 375,44			
398	628 583,91	97 371,26	—	—		—	
н247У	—	—	628 588,16	97 370,17		$\sqrt{(m_0^2 + m_1^2)} = \sqrt{(0,10^2 + 0,10^2)} = 0,10$	

1	2	3	4	5	6	7	8
397	628 598,29	97 367,08	628 598,29	97 367,08	Метод спутниковых геодезических измерений (определений)	$\sqrt{(m0^2 + m1^2)} = \sqrt{(0,10^2 + 0,10^2)} = 0,14$	—
396	628 601,69	97 366,03	628 601,69	97 366,03			
395	628 608,01	97 363,37	628 608,01	97 363,37			
394	628 611,97	97 370,30	628 611,97	97 370,30			
393	628 615,03	97 375,82	628 615,03	97 375,82			
392	628 609,14	97 378,83	628 609,14	97 378,83			
391	628 608,38	97 379,62	628 608,38	97 379,62			
390	628 609,21	97 382,32	628 609,21	97 382,32			
389	628 602,61	97 384,99	628 602,61	97 384,99			
388	628 602,02	97 385,25	628 602,02	97 385,25			
387	628 601,51	97 389,56	628 601,51	97 389,56			
254	628 601,69	97 391,08	628 601,69	97 391,08			

2. Сведения о частях границ уточняемого земельного участка с кадастровым номером 24:50:0700178:118 :

Обозначение части границ		Горизонтальное проложение (S), м	Описание прохождения части границ	Сведения о согласовании местоположения границ (согласовано/спорное)
от т.	до т.			
1	2	3	4	5
254	261	4,81	—	согласовано
261	260	11,89		
260	259	20,05		
259	400	15,79		
400	399	17,43		
399	н248У	0,84		
н248У	386	0,88		

1	2	3	4	5
386	н247У	18,97	—	согласовано
н247У	397	10,59		
397	396	3,56		
396	395	6,86		
395	394	7,98		
394	393	6,31		
393	392	6,61		
392	391	1,10		
391	390	2,82		
390	389	7,12		
389	388	0,64		
388	387	4,34		
387	254	1,53		

3. Сведения о характеристиках уточняемого земельного участка с кадастровым номером 24:50:0700178:118 :

№ п/п	Наименование характеристики	Значение характеристики
1	2	3
1.	Адрес земельного участка	—
1.1.	Сведения о местоположении земельного участка (при отсутствии адреса) в структурированном в соответствии с федеральной информационной адресной системой виде	—
1.2.	Дополнительные сведения о местоположении земельного участка	—
2.	Площадь земельного участка ± величина погрешности определения (вычисления) площади ($P \pm \Delta P$), м ²	1 123 ± 12,00
3.	Формула, примененная для вычисления предельной погрешности определения площади земельного участка, с подставленными значениями и итоговые (вычисленные) значения	$3,5 * Mt * \sqrt{P} = 3,5 * 0,10 * \sqrt{1\ 123} = 12$
4.	Площадь земельного участка согласно сведениям Единого государственного реестра недвижимости (Ркад), м ²	1 125,00
5.	Оценка расхождения Р и Ркад ($P - P_{кад}$), м ²	2
6.	Предельный минимальный и максимальный размеры земельного участка ($P_{мин}$ и $P_{макс}$), м ²	— —

1	2	3
7.	Кадастровый или иной государственный учетный номер (инвентарный) здания, сооружения, объекта незавершенного строительства, расположенного на земельном участке	24:50:0700178:51
8.	Вид (виды) разрешенного использования	—
8.1.	Дополнительные сведения об использовании земельного участка	—
9.	Сведения о земельных участках (землях общего пользования, территории общего пользования), посредством которых обеспечивается доступ	24:50:0000000:1859
10.	Иные сведения	Исключение черезполосицы

4. Пояснения к сведениям об уточняемом земельном участке с кадастровым номером 24:50:0700178:118 :

1. —

1. Сведения о характерных точках границ уточняемого земельного участка с кадастровым номером 24:50:0700178:140 :

Система координат МСК-167 (24) Зона № 4

Обозначение характерных точек границ	Координаты, м				Метод определения координат	Формулы, примененные для расчета средней квадратической погрешности определения координат характерных точек границ (Mt), с подставленными в такие формулы значениями и итоговые (вычисленные) значения Mt, м	Описание закрепления точки
	содержатся в Едином государственном реестре недвижимости		определены в результате выполнения комплексных кадастровых работ				
	X	Y	X	Y			
1	2	3	4	5	6	7	8
1	628 512,06	97 268,35	—	—	Метод спутниковых геодезических измерений (определений)	0,10	—
2	628 512,86	97 271,48	—	—			
н670У	—	—	628 511,98	97 268,17		$\sqrt{(m0^2 + m1^2)} = \sqrt{(0,10^2 + 0,10^2)} = 0,10$	
н671У	—	—	628 512,77	97 271,30			
3	628 506,81	97 273,04	—	—		0,10	
4	628 506,01	97 269,91	—	—			

1	2	3	4	5	6	7	8
н672У	—	—	628 506,77	97 273,05	Метод спутниковых геодезических измерений (определений)	$\sqrt{(m0^2 + m1^2)} = \sqrt{(0,10^2 + 0,10^2)} = 0,10$	—
н673У	—	—	628 505,96	97 269,92			
1	628 512,06	97 268,35	—	—		0,10	

2. Сведения о частях границ уточняемого земельного участка с кадастровым номером 24:50:0700178:140 :

Обозначение части границ		Горизонтальное проложение (S), м	Описание прохождения части границ	Сведения о согласовании местоположения границ (согласовано/спорное)
от т.	до т.			
1	2	3	4	5
н670У	н671У	3,23	—	согласовано
н671У	н672У	6,25		
н672У	н673У	3,23		
н673У	н670У	6,27		

3. Сведения о характеристиках уточняемого земельного участка с кадастровым номером 24:50:0700178:140 :

№ п/п	Наименование характеристики	Значение характеристики
1	2	3
1.	Адрес земельного участка	—
1.1.	Сведения о местоположении земельного участка (при отсутствии адреса) в структурированном в соответствии с федеральной информационной адресной системой виде	—
1.2.	Дополнительные сведения о местоположении земельного участка	—
2.	Площадь земельного участка ± величина погрешности определения (вычисления) площади ($P \pm \Delta P$), м ²	20 ± 2,00
3.	Формула, примененная для вычисления предельной погрешности определения площади земельного участка, с подставленными значениями и итоговые (вычисленные) значения	$3,5 * M_t * \sqrt{P} = 3,5 * 0,10 * \sqrt{20} = 2$
4.	Площадь земельного участка согласно сведениям Единого государственного реестра недвижимости (Ркад), м ²	20,00
5.	Оценка расхождения Р и Ркад ($P - P_{кад}$), м ²	0
6.	Предельный минимальный и максимальный размеры земельного участка (Рмин и Рмакс), м ²	— —

1	2	3
7.	Кадастровый или иной государственный учетный номер (инвентарный) здания, сооружения, объекта незавершенного строительства, расположенного на земельном участке	24:50:0700178:133
8.	Вид (виды) разрешенного использования	—
8.1.	Дополнительные сведения об использовании земельного участка	—
9.	Сведения о земельных участках (землях общего пользования, территории общего пользования), посредством которых обеспечивается доступ	Земельный участок общего пользования
10.	Иные сведения	несоответствие фактических границ

4. Пояснения к сведениям об уточняемом земельном участке с кадастровым номером 24:50:0700178:140 :

1.	—
----	---

1. Сведения о характерных точках границ уточняемого земельного участка с кадастровым номером 24:50:0700178:150 :

Система координат МСК-167 (24) Зона № 4

Обозначение характерных точек границ	Координаты, м				Метод определения координат	Формулы, примененные для расчета средней квадратической погрешности определения координат характерных точек границ (Mt), с подставленными в такие формулы значениями и итоговые (вычисленные) значения Mt, м	Описание закрепления точки
	содержатся в Едином государственном реестре недвижимости		определены в результате выполнения комплексных кадастровых работ				
	X	Y	X	Y			
1	2	3	4	5	6	7	8
1	628 538,27	97 249,99	—	—	Метод спутниковых геодезических измерений (определений)	0,10	Закрепление отсутствует
н126У	—	—	628 538,47	97 250,03		$\sqrt{(0,10^2 + 0,10^2)} = 0,10$	—
114	628 531,19	97 251,55	628 531,19	97 251,55			Закрепление отсутствует
235	—	—	628 530,31	97 247,69			—
3	628 530,18	97 246,98	628 530,18	97 246,98			Закрепление отсутствует
4	628 537,26	97 245,42	—	—		0,10	

1	2	3	4	5	6	7	8
н710У	—	—	628 537,39	97 245,49	Метод спутниковых геодезических измерений (определений)	$\sqrt{(0,10^2 + 0,10^2)} = 0,10$	—
1	628 538,27	97 249,99	—	—		0,10	Закрепление отсутствует

2. Сведения о частях границ уточняемого земельного участка с кадастровым номером 24:50:0700178:150 :

Обозначение части границ		Горизонтальное проложение (S), м	Описание прохождения части границ	Сведения о согласовании местоположения границ (согласовано/спорное)
от т.	до т.			
1	2	3	4	5
н126У	114	7,44	—	согласовано
114	235	3,96		
235	3	0,72		
3	н710У	7,36		
н710У	н126У	4,67		

3. Сведения о характеристиках уточняемого земельного участка с кадастровым номером 24:50:0700178:150 :

№ п/п	Наименование характеристики	Значение характеристики
1	2	3
1.	Адрес земельного участка	—
1.1.	Сведения о местоположении земельного участка (при отсутствии адреса) в структурированном в соответствии с федеральной информационной адресной системой виде	—
1.2.	Дополнительные сведения о местоположении земельного участка	—
2.	Площадь земельного участка ± величина погрешности определения (вычисления) площади ($P \pm \Delta P$), м ²	$35 \pm 2,00$
3.	Формула, примененная для вычисления предельной погрешности определения площади земельного участка, с подставленными значениями и итоговые (вычисленные) значения	$3,5 * 0,10 * \sqrt{(35)} = 2$
4.	Площадь земельного участка согласно сведениям Единого государственного реестра недвижимости (Ркад), м ²	34,00
5.	Оценка расхождения Р и Ркад ($P - P_{кад}$), м ²	1
6.	Предельный минимальный и максимальный размеры земельного участка ($P_{мин}$ и $P_{макс}$), м ²	— —

1	2	3
7.	Кадастровый или иной государственный учетный номер (инвентарный) здания, сооружения, объекта незавершенного строительства, расположенного на земельном участке	24:50:0700178:126
8.	Вид (виды) разрешенного использования	—
8.1.	Дополнительные сведения об использовании земельного участка	—
9.	Сведения о земельных участках (землях общего пользования, территории общего пользования), посредством которых обеспечивается доступ	24:50:0000000:1859
10.	Иные сведения	Введение новой точки для соблюдения смежества

4. Пояснения к сведениям об уточняемом земельном участке с кадастровым номером 24:50:0700178:150 :

1.	—
----	---

1. Сведения о характерных точках границ уточняемого земельного участка с кадастровым номером 24:50:0700178:344 :

Система координат МСК-167 (24) Зона № 4

Обозначение характерных точек границ	Координаты, м				Метод определения координат	Формулы, примененные для расчета средней квадратической погрешности определения координат характерных точек границ (Mt), с подставленными в такие формулы значениями и итоговые (вычисленные) значения Mt, м	Описание закрепления точки
	содержатся в Едином государственном реестре недвижимости		определены в результате выполнения комплексных кадастровых работ				
	X	Y	X	Y			
1	2	3	4	5	6	7	8
235	628 530,31	97 247,69	628 530,31	97 247,69	Метод спутниковых геодезических измерений (определений)	$\sqrt{(0,10^2 + 0,10^2)} = 0,10$	—
114	—	—	628 531,19	97 251,55			Закрепление отсутствует
125	628 531,22	97 251,69	628 531,22	97 251,69		0,10	—
182	628 523,82	97 253,38	—	—			
4	628 522,91	97 249,38	—	—			
н714У	—	—	628 523,75	97 253,40		$\sqrt{(0,10^2 + 0,10^2)} = 0,10$	

1	2	3	4	5	6	7	8
н715У	—	—	628 522,77	97 249,24	Метод спутниковых геодезических измерений (определений)	$\sqrt{(0,10^2 + 0,10^2)} = 0,10$	—
235	628 530,31	97 247,69	628 530,31	97 247,69			

2. Сведения о частях границ уточняемого земельного участка с кадастровым номером 24:50:0700178:344 :

Обозначение части границ		Горизонтальное проложение (S), м	Описание прохождения части границ	Сведения о согласовании местоположения границ (согласовано/спорное)
от т.	до т.			
1	2	3	4	5
235	114	3,96	—	согласовано
114	125	0,14		
125	н714У	7,66		
н714У	н715У	4,27		
н715У	235	7,70		

3. Сведения о характеристиках уточняемого земельного участка с кадастровым номером 24:50:0700178:344 :

№ п/п	Наименование характеристики	Значение характеристики
1	2	3
1.	Адрес земельного участка	—
1.1.	Сведения о местоположении земельного участка (при отсутствии адреса) в структурированном в соответствии с федеральной информационной адресной системой виде	—
1.2.	Дополнительные сведения о местоположении земельного участка	—
2.	Площадь земельного участка ± величина погрешности определения (вычисления) площади ($P \pm \Delta P$), м ²	$32 \pm 2,00$
3.	Формула, примененная для вычисления предельной погрешности определения площади земельного участка, с подставленными значениями и итоговые (вычисленные) значения	$3,5 * 0,10 * \sqrt{(32)} = 2$
4.	Площадь земельного участка согласно сведениям Единого государственного реестра недвижимости (Ркад), м ²	31,00
5.	Оценка расхождения Р и Ркад ($P - P_{кад}$), м ²	1
6.	Предельный минимальный и максимальный размеры земельного участка ($P_{мин}$ и $P_{макс}$), м ²	— —

1	2	3
7.	Кадастровый или иной государственный учетный номер (инвентарный) здания, сооружения, объекта незавершенного строительства, расположенного на земельном участке	24:50:0700178:152
8.	Вид (виды) разрешенного использования	—
8.1.	Дополнительные сведения об использовании земельного участка	—
9.	Сведения о земельных участках (землях общего пользования, территории общего пользования), посредством которых обеспечивается доступ	Земельный участок общего пользования
10.	Иные сведения	Введение новой точки для соблюдения смежества

4. Пояснения к сведениям об уточняемом земельном участке с кадастровым номером 24:50:0700178:344 :

1. —

1. Сведения о характерных точках границ уточняемого земельного участка с кадастровым номером 24:50:0700178:345 :

Система координат МСК-167 (24) Зона № 4

Обозначение характерных точек границ	Координаты, м				Метод определения координат	Формулы, примененные для расчета средней квадратической погрешности определения координат характерных точек границ (Mt), с подставленными в такие формулы значениями и итоговые (вычисленные) значения Mt, м	Описание закрепления точки
	содержатся в Едином государственном реестре недвижимости		определены в результате выполнения комплексных кадастровых работ				
	X	Y	X	Y			
1	2	3	4	5	6	7	8
1	628 525,39	97 225,10	—	—	Метод спутниковых геодезических измерений (определений)	0,10	—
2	628 526,41	97 229,49	—	—			
3	628 518,93	97 231,24	—	—			
4	628 517,92	97 226,83	—	—			
н689У	—	—	628 525,41	97 225,10			
н690У	—	—	628 526,44	97 229,15	$\sqrt{(m0^2 + m1^2)} = \sqrt{(0,10^2 + 0,10^2)} = 0,10$		

1	2	3	4	5	6	7	8
н691У	—	—	628 518,82	97 231,42	Метод спутниковых геодезических измерений (определений)	$\sqrt{(m_0^2 + m_1^2)} = \sqrt{(0,10^2 + 0,10^2)} = 0,10$	—
н692У	—	—	628 517,72	97 226,80			
1	628 525,39	97 225,10	—	—		0,10	

2. Сведения о частях границ уточняемого земельного участка с кадастровым номером 24:50:0700178:345 :

Обозначение части границ		Горизонтальное проложение (S), м	Описание прохождения части границ	Сведения о согласовании местоположения границ (согласовано/спорное)
от т.	до т.			
1	2	3	4	5
н689У	н690У	4,18	—	согласовано
н690У	н691У	7,95		
н691У	н692У	4,75		
н692У	н689У	7,88		

3. Сведения о характеристиках уточняемого земельного участка с кадастровым номером 24:50:0700178:345 :

№ п/п	Наименование характеристики	Значение характеристики
1	2	3
1.	Адрес земельного участка	—
1.1.	Сведения о местоположении земельного участка (при отсутствии адреса) в структурированном в соответствии с федеральной информационной адресной системой виде	—
1.2.	Дополнительные сведения о местоположении земельного участка	—
2.	Площадь земельного участка ± величина погрешности определения (вычисления) площади ($P \pm \Delta P$), м ²	35 ± 2,00
3.	Формула, примененная для вычисления предельной погрешности определения площади земельного участка, с подставленными значениями и итоговые (вычисленные) значения	$3,5 * M_t * \sqrt{P} = 3,5 * 0,10 * \sqrt{35} = 2$
4.	Площадь земельного участка согласно сведениям Единого государственного реестра недвижимости (Ркад), м ²	35,00
5.	Оценка расхождения Р и Ркад ($P - P_{кад}$), м ²	0
6.	Предельный минимальный и максимальный размеры земельного участка (Рмин и Рмакс), м ²	— —

1	2	3
7.	Кадастровый или иной государственный учетный номер (инвентарный) здания, сооружения, объекта незавершенного строительства, расположенного на земельном участке	24:50:0700178:341
8.	Вид (виды) разрешенного использования	—
8.1.	Дополнительные сведения об использовании земельного участка	—
9.	Сведения о земельных участках (землях общего пользования, территории общего пользования), посредством которых обеспечивается доступ	Земельные участки общего пользования
10.	Иные сведения	несоответствие фактических границ

4. Пояснения к сведениям об уточняемом земельном участке с кадастровым номером 24:50:0700178:345 :

1.	—
----	---

1. Сведения о характерных точках границ уточняемого земельного участка с кадастровым номером 24:50:0700178:346 :

Система координат МСК-167 (24) Зона № 4

Обозначение характерных точек границ	Координаты, м				Метод определения координат	Формулы, примененные для расчета средней квадратической погрешности определения координат характерных точек границ (Mt), с подставленными в такие формулы значениями и итоговые (вычисленные) значения Mt, м	Описание закрепления точки
	содержатся в Едином государственном реестре недвижимости		определены в результате выполнения комплексных кадастровых работ				
	X	Y	X	Y			
1	2	3	4	5	6	7	8
1	628 538,70	97 249,98	—	—	Метод спутниковых геодезических измерений (определений)	0,10	—
2	628 539,72	97 254,10	—	—			
н711У	—	—	628 539,56	97 254,21		$\sqrt{(0,10^2 + 0,10^2)} = 0,14$	
118	628 532,17	97 255,97	628 532,17	97 255,97		$\sqrt{(0,10^2 + 0,10^2)} = 0,10$	
125	628 531,22	97 251,69	628 531,22	97 251,69			
114	628 531,19	97 251,55	628 531,19	97 251,55			

1	2	3	4	5	6	7	8
н126У	—	—	628 538,47	97 250,03	Метод спутниковых геодезических измерений (определений)	$\sqrt{(0,10^2 + 0,10^2)} = 0,10$	—
1	628 538,70	97 249,98	—	—		0,10	

2. Сведения о частях границ уточняемого земельного участка с кадастровым номером 24:50:0700178:346 :

Обозначение части границ		Горизонтальное проложение (S), м	Описание прохождения части границ	Сведения о согласовании местоположения границ (согласовано/спорное)
от т.	до т.			
1	2	3	4	5
н711У	118	7,60	—	согласовано
118	125	4,38		
125	114	0,14		
114	н126У	7,44		
н126У	н711У	4,32		

3. Сведения о характеристиках уточняемого земельного участка с кадастровым номером 24:50:0700178:346 :

№ п/п	Наименование характеристики	Значение характеристики
1	2	3
1.	Адрес земельного участка	—
1.1.	Сведения о местоположении земельного участка (при отсутствии адреса) в структурированном в соответствии с федеральной информационной адресной системой виде	—
1.2.	Дополнительные сведения о местоположении земельного участка	—
2.	Площадь земельного участка \pm величина погрешности определения (вычисления) площади ($P \pm \Delta P$), м ²	$33 \pm 2,00$
3.	Формула, примененная для вычисления предельной погрешности определения площади земельного участка, с подставленными значениями и итоговые (вычисленные) значения	$3,5 * 0,10 * \sqrt{(33)} = 2$
4.	Площадь земельного участка согласно сведениям Единого государственного реестра недвижимости (Ркад), м ²	34,00
5.	Оценка расхождения Р и Ркад ($P - P_{кад}$), м ²	1
6.	Предельный минимальный и максимальный размеры земельного участка ($P_{мин}$ и $P_{макс}$), м ²	— —

1	2	3
7.	Кадастровый или иной государственный учетный номер (инвентарный) здания, сооружения, объекта незавершенного строительства, расположенного на земельном участке	24:50:0700178:342
8.	Вид (виды) разрешенного использования	—
8.1.	Дополнительные сведения об использовании земельного участка	—
9.	Сведения о земельных участках (землях общего пользования, территории общего пользования), посредством которых обеспечивается доступ	24:50:0000000:1859
10.	Иные сведения	несоответствие фактических границ

4. Пояснения к сведениям об уточняемом земельном участке с кадастровым номером 24:50:0700178:346 :

1.	—
----	---

1. Сведения о характерных точках границ уточняемого земельного участка с кадастровым номером 24:50:0700178:347 :

Система координат МСК-167 (24) Зона № 4

Обозначение характерных точек границ	Координаты, м				Метод определения координат	Формулы, примененные для расчета средней квадратической погрешности определения координат характерных точек границ (Mt), с подставленными в такие формулы значениями и итоговые (вычисленные) значения Mt, м	Описание закрепления точки
	содержатся в Едином государственном реестре недвижимости		определены в результате выполнения комплексных кадастровых работ				
	X	Y	X	Y			
1	2	3	4	5	6	7	8
1	628 560,27	97 281,69	—	—	Метод спутниковых геодезических измерений (определений)	0,10	Угол здания (сооружения)
2	628 561,99	97 285,04	—	—			
3	628 555,92	97 287,83	—	—			
4	628 554,44	97 284,29	628 554,44	97 284,29		$\sqrt{(m_0^2 + m_1^2)} = \sqrt{(0,10^2 + 0,10^2)} = 0,10$	—
706	628 554,65	97 284,20	628 554,65	97 284,20			
6	628 560,11	97 281,76	—	—		0,10	Угол здания (сооружения)

1	2	3	4	5	6	7	8
н576У	—	—	628 560,58	97 281,72	Метод спутниковых геодезических измерений (определений)	$\sqrt{(m0^2 + m1^2)} = \sqrt{(0,10^2 + 0,10^2)} = 0,10$	Угол здания (сооружения)
н704У	—	—	628 562,01	97 285,10			—
н705У	—	—	628 555,91	97 287,71			
1	628 560,27	97 281,69	—	—		0,10	Угол здания (сооружения)

2. Сведения о частях границ уточняемого земельного участка с кадастровым номером 24:50:0700178:347 :

Обозначение части границ		Горизонтальное проложение (S), м	Описание прохождения части границ	Сведения о согласовании местоположения границ (согласовано/спорное)
от т.	до т.			
1	2	3	4	5
4	706	0,23	—	согласовано
706	н576У	6,43		
н576У	н704У	3,67		
н704У	н705У	6,63		
н705У	4	3,72		

3. Сведения о характеристиках уточняемого земельного участка с кадастровым номером 24:50:0700178:347 :

№ п/п	Наименование характеристики	Значение характеристики
1	2	3
1.	Адрес земельного участка	—
1.1.	Сведения о местоположении земельного участка (при отсутствии адреса) в структурированном в соответствии с федеральной информационной адресной системой виде	—
1.2.	Дополнительные сведения о местоположении земельного участка	—
2.	Площадь земельного участка ± величина погрешности определения (вычисления) площади ($P \pm \Delta P$), м ²	$25 \pm 2,00$
3.	Формула, примененная для вычисления предельной погрешности определения площади земельного участка, с подставленными значениями и итоговые (вычисленные) значения	$3,5 * M_t * \sqrt{P} = 3,5 * 0,10 * \sqrt{25} = 2$
4.	Площадь земельного участка согласно сведениям Единого государственного реестра недвижимости (P _{кад}), м ²	25,00

1	2	3
5.	Оценка расхождения Р и Ркад (Р - Ркад), м ²	0
6.	Предельный минимальный и максимальный размеры земельного участка (Рмин и Рмакс), м ²	— —
7.	Кадастровый или иной государственный учетный номер (инвентарный) здания, сооружения, объекта незавершенного строительства, расположенного на земельном участке	24:50:0700176:487
8.	Вид (виды) разрешенного использования	—
8.1.	Дополнительные сведения об использовании земельного участка	—
9.	Сведения о земельных участках (землях общего пользования, территории общего пользования), посредством которых обеспечивается доступ	Земельные участки общего пользования
10.	Иные сведения	несоответствие фактических границ
4. Пояснения к сведениям об уточняемом земельном участке с кадастровым номером		24:50:0700178:347 :

1. Сведения о характерных точках границ уточняемого земельного участка с кадастровым номером 24:50:0700178:349 :
Система координат МСК-167 (24) Зона № 4

Обозначение характерных точек границ	Координаты, м				Метод определения координат	Формулы, примененные для расчета средней квадратической погрешности определения координат характерных точек границ (Mt), с подставленными в такие формулы значениями и итоговые (вычисленные) значения Mt, м	Описание закрепления точки
	содержатся в Едином государственном реестре недвижимости		определены в результате выполнения комплексных кадастровых работ				
	X	Y	X	Y			
1	2	3	4	5	6	7	8
1	628 535,40	97 240,81	—	—	Метод спутниковых геодезических измерений (определений)	0,10	—
н183У	—	—	628 535,52	97 240,87		$\sqrt{(0,10^2 + 0,10^2)} = 0,10$	
2	628 529,35	97 242,12	628 529,35	97 242,12			
3	628 528,35	97 237,52	628 528,35	97 237,52			

1	2	3	4	5	6	7	8
н186У	—	—	628 534,36	97 236,24	Метод спутниковых геодезических измерений (определений)	$\sqrt{(0,10^2 + 0,10^2)} = 0,10$	—
4	628 534,40	97 236,21	—	—		0,10	
1	628 535,40	97 240,81	—	—			

2. Сведения о частях границ уточняемого земельного участка с кадастровым номером 24:50:0700178:349 :

Обозначение части границ		Горизонтальное проложение (S), м	Описание прохождения части границ	Сведения о согласовании местоположения границ (согласовано/спорное)
от т.	до т.			
1	2	3	4	5
н183У	2	6,30	—	согласовано
2	3	4,71		
3	н186У	6,14		
н186У	н183У	4,77		

3. Сведения о характеристиках уточняемого земельного участка с кадастровым номером 24:50:0700178:349 :

№ п/п	Наименование характеристики	Значение характеристики
1	2	3
1.	Адрес земельного участка	—
1.1.	Сведения о местоположении земельного участка (при отсутствии адреса) в структурированном в соответствии с федеральной информационной адресной системой виде	—
1.2.	Дополнительные сведения о местоположении земельного участка	—
2.	Площадь земельного участка ± величина погрешности определения (вычисления) площади ($P \pm \Delta P$), м ²	$29 \pm 2,00$
3.	Формула, примененная для вычисления предельной погрешности определения площади земельного участка, с подставленными значениями и итоговые (вычисленные) значения	$3,5 * 0,10 * \sqrt{(29)} = 2$
4.	Площадь земельного участка согласно сведениям Единого государственного реестра недвижимости (Ркад), м ²	29,00
5.	Оценка расхождения Р и Ркад ($P - P_{кад}$), м ²	0
6.	Предельный минимальный и максимальный размеры земельного участка (Рмин и Рмакс), м ²	— —

1	2	3
7.	Кадастровый или иной государственный учетный номер (инвентарный) здания, сооружения, объекта незавершенного строительства, расположенного на земельном участке	24:50:0700178:343
8.	Вид (виды) разрешенного использования	—
8.1.	Дополнительные сведения об использовании земельного участка	—
9.	Сведения о земельных участках (землях общего пользования, территории общего пользования), посредством которых обеспечивается доступ	24:50:0000000:1859
10.	Иные сведения	несоответствие фактических границ

4. Пояснения к сведениям об уточняемом земельном участке с кадастровым номером 24:50:0700178:349 :

1.	—
----	---

1. Сведения о характерных точках границ уточняемого земельного участка с кадастровым номером 24:50:0700178:351 :

Система координат МСК-167 (24) Зона № 4

Обозначение характерных точек границ	Координаты, м				Метод определения координат	Формулы, примененные для расчета средней квадратической погрешности определения координат характерных точек границ (Mt), с подставленными в такие формулы значениями и итоговые (вычисленные) значения Mt, м	Описание закрепления точки
	содержатся в Едином государственном реестре недвижимости		определены в результате выполнения комплексных кадастровых работ				
	X	Y	X	Y			
1	2	3	4	5	6	7	8
1	628 513,65	97 274,40	—	—	Метод спутниковых геодезических измерений (определений)	0,10	Закрепление отсутствует
230	628 514,41	97 277,45	—	—			
233	628 508,27	97 279,08	—	—			
4	628 507,47	97 276,00	—	—			
н683У	—	—	628 513,52	97 274,37			
н684У	—	—	628 514,33	97 277,49	$\sqrt{(m_0^2 + m_1^2)} = \sqrt{(0,10^2 + 0,10^2)} = 0,10$	—	

1	2	3	4	5	6	7	8
н685У	—	—	628 508,33	97 279,06	Метод спутниковых геодезических измерений (определений)	$\sqrt{(m0^2 + m1^2)} = \sqrt{(0,10^2 + 0,10^2)} = 0,10$	—
н686У	—	—	628 507,53	97 275,98			—
1	628 513,65	97 274,40	—	—		0,10	Закрепление отсутствует

2. Сведения о частях границ уточняемого земельного участка с кадастровым номером 24:50:0700178:351 :

Обозначение части границ		Горизонтальное проложение (S), м	Описание прохождения части границ	Сведения о согласовании местоположения границ (согласовано/спорное)
от т.	до т.			
1	2	3	4	5
н683У	н684У	3,22	—	согласовано
н684У	н685У	6,20		
н685У	н686У	3,18		
н686У	н683У	6,20		

3. Сведения о характеристиках уточняемого земельного участка с кадастровым номером 24:50:0700178:351 :

№ п/п	Наименование характеристики	Значение характеристики
1	2	3
1.	Адрес земельного участка	—
1.1.	Сведения о местоположении земельного участка (при отсутствии адреса) в структурированном в соответствии с федеральной информационной адресной системой виде	—
1.2.	Дополнительные сведения о местоположении земельного участка	—
2.	Площадь земельного участка ± величина погрешности определения (вычисления) площади ($P \pm \Delta P$), м ²	$20 \pm 2,00$
3.	Формула, примененная для вычисления предельной погрешности определения площади земельного участка, с подставленными значениями и итоговые (вычисленные) значения	$3,5 * M_t * \sqrt{P} = 3,5 * 0,10 * \sqrt{20} = 2$
4.	Площадь земельного участка согласно сведениям Единого государственного реестра недвижимости (Ркад), м ²	20,00
5.	Оценка расхождения Р и Ркад ($P - P_{кад}$), м ²	0
6.	Предельный минимальный и максимальный размеры земельного участка (Рмин и Рмакс), м ²	— —

1	2	3
7.	Кадастровый или иной государственный учетный номер (инвентарный) здания, сооружения, объекта незавершенного строительства, расположенного на земельном участке	24:50:0700178:145
8.	Вид (виды) разрешенного использования	—
8.1.	Дополнительные сведения об использовании земельного участка	—
9.	Сведения о земельных участках (землях общего пользования, территории общего пользования), посредством которых обеспечивается доступ	Земельный участок общего пользования
10.	Иные сведения	несоответствие фактических границ

4. Пояснения к сведениям об уточняемом земельном участке с кадастровым номером 24:50:0700178:351 :

1.	—
----	---

1. Сведения о характерных точках границ уточняемого земельного участка с кадастровым номером 24:50:0700178:354 :

Система координат МСК-167 (24) Зона № 4

Обозначение характерных точек границ	Координаты, м				Метод определения координат	Формулы, примененные для расчета средней квадратической погрешности определения координат характерных точек границ (Mt), с подставленными в такие формулы значениями и итоговые (вычисленные) значения Mt, м	Описание закрепления точки
	содержатся в Едином государственном реестре недвижимости		определены в результате выполнения комплексных кадастровых работ				
	X	Y	X	Y			
1	2	3	4	5	6	7	8
1	628 531,19	97 251,70	—	—	Метод спутниковых геодезических измерений (определений)	0,10	—
125	—	—	628 531,22	97 251,69		$\sqrt{(0,10^2 + 0,10^2)} = 0,10$	
118	628 532,17	97 255,97	628 532,17	97 255,97		0,10	
123	628 524,84	97 257,65	—	—			
124	628 523,86	97 253,39	—	—			
н718У	—	—	628 524,81	97 257,79		$\sqrt{(0,10^2 + 0,10^2)} = 0,10$	

1	2	3	4	5	6	7	8
н719У	—	—	628 523,75	97 253,40	Метод спутниковых геодезических измерений (определений)	$\sqrt{(0,10^2 + 0,10^2)} = 0,10$	—
1	628 531,19	97 251,70	—	—		0,10	

2. Сведения о частях границ уточняемого земельного участка с кадастровым номером 24:50:0700178:354 :

Обозначение части границ		Горизонтальное проложение (S), м	Описание прохождения части границ	Сведения о согласовании местоположения границ (согласовано/спорное)
от т.	до т.			
1	2	3	4	5
125	118	4,38	—	согласовано
118	н718У	7,58		
н718У	н719У	4,52		
н719У	125	7,66		

3. Сведения о характеристиках уточняемого земельного участка с кадастровым номером 24:50:0700178:354 :

№ п/п	Наименование характеристики	Значение характеристики
1	2	3
1.	Адрес земельного участка	—
1.1.	Сведения о местоположении земельного участка (при отсутствии адреса) в структурированном в соответствии с федеральной информационной адресной системой виде	—
1.2.	Дополнительные сведения о местоположении земельного участка	—
2.	Площадь земельного участка ± величина погрешности определения (вычисления) площади ($P \pm \Delta P$), м ²	$34 \pm 2,00$
3.	Формула, примененная для вычисления предельной погрешности определения площади земельного участка, с подставленными значениями и итоговые (вычисленные) значения	$3,5 * 0,10 * \sqrt{34} = 2$
4.	Площадь земельного участка согласно сведениям Единого государственного реестра недвижимости (Ркад), м ²	33,00
5.	Оценка расхождения Р и Ркад ($P - P_{кад}$), м ²	1
6.	Предельный минимальный и максимальный размеры земельного участка (Рмин и Рмакс), м ²	— —
7.	Кадастровый или иной государственный учетный номер (инвентарный) здания, сооружения, объекта незавершенного строительства, расположенного на земельном участке	24:50:0700178:153

1	2	3
8.	Вид (виды) разрешенного использования	—
8.1.	Дополнительные сведения об использовании земельного участка	—
9.	Сведения о земельных участках (землях общего пользования, территории общего пользования), посредством которых обеспечивается доступ	Земельный участок общего пользования
10.	Иные сведения	Введение новой точки для соблюдения смежества

4. Пояснения к сведениям об уточняемом земельном участке с кадастровым номером 24:50:0700178:354 :

1.	—
----	---

1. Сведения о характерных точках границ уточняемого земельного участка с кадастровым номером 24:50:0700178:357 :

Система координат МСК-167 (24) Зона № 4

Обозначение характерных точек границ	Координаты, м				Метод определения координат	Формулы, примененные для расчета средней квадратической погрешности определения координат характерных точек границ (Mt), с подставленными в такие формулы значениями и итоговые (вычисленные) значения Mt, м	Описание закрепления точки
	содержатся в Едином государственном реестре недвижимости		определены в результате выполнения комплексных кадастровых работ				
	X	Y	X	Y			
1	2	3	4	5	6	7	8
н1У	—	—	628 499,50	97 189,96	Метод спутниковых геодезических измерений (определений)	$\sqrt{(0,10^2 + 0,10^2)} = 0,10$	—
2	628 501,03	97 195,62	628 501,03	97 195,62		0,10	
3	628 497,40	97 196,55	—	—			
4	628 496,07	97 190,68	—	—			
1	628 499,51	97 189,87	—	—			
149	—	—	628 497,33	97 196,58			
н4У	—	—	628 496,10	97 190,71		$\sqrt{(0,10^2 + 0,10^2)} = 0,10$	

1	2	3	4	5	6	7	8
н1У	—	—	628 499,50	97 189,96	Метод спутниковых геодезических измерений (определений)	$\sqrt{(0,10^2 + 0,10^2)} = 0,10$	—

2. Сведения о частях границ уточняемого земельного участка с кадастровым номером 24:50:0700178:357 :

Обозначение части границ		Горизонтальное проложение (S), м	Описание прохождения части границ	Сведения о согласовании местоположения границ (согласовано/спорное)
от т.	до т.			
1	2	3	4	5
н1У	2	5,86	—	согласовано
2	149	3,82		
149	н4У	6,00		
н4У	н1У	3,48		

3. Сведения о характеристиках уточняемого земельного участка с кадастровым номером 24:50:0700178:357 :

№ п/п	Наименование характеристики	Значение характеристики
1	2	3
1.	Адрес земельного участка	—
1.1.	Сведения о местоположении земельного участка (при отсутствии адреса) в структурированном в соответствии с федеральной информационной адресной системой виде	—
1.2.	Дополнительные сведения о местоположении земельного участка	—
2.	Площадь земельного участка \pm величина погрешности определения (вычисления) площади ($P \pm \Delta P$), м ²	$22 \pm 2,00$
3.	Формула, примененная для вычисления предельной погрешности определения площади земельного участка, с подставленными значениями и итоговые (вычисленные) значения	$3,5 * 0,10 * \sqrt{(22)} = 2$
4.	Площадь земельного участка согласно сведениям Единого государственного реестра недвижимости (Ркад), м ²	22,00
5.	Оценка расхождения Р и Ркад ($P - P_{кад}$), м ²	0
6.	Предельный минимальный и максимальный размеры земельного участка (Рмин и Рмакс), м ²	— —
7.	Кадастровый или иной государственный учетный номер (инвентарный) здания, сооружения, объекта незавершенного строительства, расположенного на земельном участке	24:50:0700178:358
8.	Вид (виды) разрешенного использования	—

1	2	3
8.1.	Дополнительные сведения об использовании земельного участка	—
9.	Сведения о земельных участках (землях общего пользования, территории общего пользования), посредством которых обеспечивается доступ	Земельный участок общего пользования
10.	Иные сведения	Введение новой точки для соблюдения смежества

4. Пояснения к сведениям об уточняемом земельном участке с кадастровым номером 24:50:0700178:357 :

1.	—
----	---

1. Сведения о характерных точках границ уточняемого земельного участка с кадастровым номером 24:50:0700178:359 :

Система координат МСК-167 (24) Зона № 4

Обозначение характерных точек границ	Координаты, м				Метод определения координат	Формулы, примененные для расчета средней квадратической погрешности определения координат характерных точек границ (Mt), с подставленными в такие формулы значениями и итоговые (вычисленные) значения Mt, м	Описание закрепления точки
	содержатся в Едином государственном реестре недвижимости		определены в результате выполнения комплексных кадастровых работ				
	X	Y	X	Y			
1	2	3	4	5	6	7	8
1	628 500,55	97 241,23	—	—	Метод спутниковых геодезических измерений (определений)	0,10	—
2	628 506,48	97 239,82	—	—			
3	628 507,25	97 243,03	—	—			
4	628 501,32	97 244,44	—	—			
н228У	—	—	628 507,53	97 242,95		$\sqrt{(0,10^2 + 0,10^2)} = 0,10$	
229	—	—	628 501,56	97 244,38			
н633У	—	—	628 500,84	97 241,16			
н632У	—	—	628 506,77	97 239,75			

1	2	3	4	5	6	7	8
1	628 500,55	97 241,23	—	—	Метод спутниковых геодезических измерений (определений)	0,10	—

2. Сведения о частях границ уточняемого земельного участка с кадастровым номером 24:50:0700178:359 :

Обозначение части границ		Горизонтальное проложение (S), м	Описание прохождения части границ	Сведения о согласовании местоположения границ (согласовано/спорное)
от т.	до т.			
1	2	3	4	5
н228У	229	6,14	—	согласовано
229	н633У	3,30		
н633У	н632У	6,10		
н632У	н228У	3,29		

3. Сведения о характеристиках уточняемого земельного участка с кадастровым номером 24:50:0700178:359 :

№ п/п	Наименование характеристики	Значение характеристики
1	2	3
1.	Адрес земельного участка	—
1.1.	Сведения о местоположении земельного участка (при отсутствии адреса) в структурированном в соответствии с федеральной информационной адресной системой виде	—
1.2.	Дополнительные сведения о местоположении земельного участка	—
2.	Площадь земельного участка ± величина погрешности определения (вычисления) площади ($P \pm \Delta P$), м ²	$20 \pm 2,00$
3.	Формула, примененная для вычисления предельной погрешности определения площади земельного участка, с подставленными значениями и итоговые (вычисленные) значения	$3,5*0,10*\sqrt{(20)} = 2$
4.	Площадь земельного участка согласно сведениям Единого государственного реестра недвижимости (Ркад), м ²	20,00
5.	Оценка расхождения Р и Ркад ($P - P_{кад}$), м ²	0
6.	Предельный минимальный и максимальный размеры земельного участка (Рмин и Рмакс), м ²	— —
7.	Кадастровый или иной государственный учетный номер (инвентарный) здания, сооружения, объекта незавершенного строительства, расположенного на земельном участке	24:50:0700178:361
8.	Вид (виды) разрешенного использования	—

1	2	3
8.1.	Дополнительные сведения об использовании земельного участка	—
9.	Сведения о земельных участках (землях общего пользования, территории общего пользования), посредством которых обеспечивается доступ	Земельный участок общего пользования
10.	Иные сведения	несоответствие фактических границ

4. Пояснения к сведениям об уточняемом земельном участке с кадастровым номером 24:50:0700178:359 :

1.	—
----	---

1. Сведения о характерных точках границ уточняемого земельного участка с кадастровым номером 24:50:0700178:360 :

Система координат МСК-167 (24) Зона № 4

Обозначение характерных точек границ	Координаты, м				Метод определения координат	Формулы, примененные для расчета средней квадратической погрешности определения координат характерных точек границ (Mt), с подставленными в такие формулы значениями и итоговые (вычисленные) значения Mt, м	Описание закрепления точки
	содержатся в Едином государственном реестре недвижимости		определены в результате выполнения комплексных кадастровых работ				
	X	Y	X	Y			
1	2	3	4	5	6	7	8
н206У	—	—	628 504,78	97 230,44	Метод спутниковых геодезических измерений (определений)	$\sqrt{(m0^2 + m1^2)} = \sqrt{(0,10^2 + 0,10^2)} = 0,10$	Угол здания (сооружения)
н617У	—	—	628 505,46	97 233,53		$\sqrt{(m0^2 + m1^2)} = \sqrt{(0,10^2 + 0,10^2)} = 0,14$	—
207	628 505,49	97 233,56	—	—		0,10	Угол здания (сооружения)
208	628 499,29	97 234,99	628 499,29	97 234,99		$\sqrt{(m0^2 + m1^2)} = \sqrt{(0,10^2 + 0,10^2)} = 0,10$	
4	628 498,59	97 231,96	—	—		0,10	
1	628 504,78	97 230,53	—	—		$\sqrt{(m0^2 + m1^2)} = \sqrt{(0,10^2 + 0,10^2)} = 0,10$	
209	—	—	628 498,57	97 231,85		$\sqrt{(m0^2 + m1^2)} = \sqrt{(0,10^2 + 0,10^2)} = 0,10$	
н206У	—	—	628 504,78	97 230,44			

2. Сведения о частях границ уточняемого земельного участка с кадастровым номером 24:50:0700178:360 :

Обозначение части границ		Горизонтальное проложение (S), м	Описание прохождения части границ	Сведения о согласовании местоположения границ (согласовано/спорное)
от т.	до т.			
1	2	3	4	5
н206У	н617У	3,16	—	согласовано
н617У	208	6,34		
208	209	3,22		
209	н206У	6,37		

3. Сведения о характеристиках уточняемого земельного участка с кадастровым номером 24:50:0700178:360 :

№ п/п	Наименование характеристики	Значение характеристики
1	2	3
1.	Адрес земельного участка	—
1.1.	Сведения о местоположении земельного участка (при отсутствии адреса) в структурированном в соответствии с федеральной информационной адресной системой виде	—
1.2.	Дополнительные сведения о местоположении земельного участка	—
2.	Площадь земельного участка ± величина погрешности определения (вычисления) площади ($P \pm \Delta P$), м ²	$20 \pm 2,00$
3.	Формула, примененная для вычисления предельной погрешности определения площади земельного участка, с подставленными значениями и итоговые (вычисленные) значения	$3,5 * M_t * \sqrt{P} = 3,5 * 0,10 * \sqrt{20} = 2$
4.	Площадь земельного участка согласно сведениям Единого государственного реестра недвижимости (Ркад), м ²	20,00
5.	Оценка расхождения Р и Ркад ($P - P_{кад}$), м ²	0
6.	Предельный минимальный и максимальный размеры земельного участка (Рмин и Рмакс), м ²	— —
7.	Кадастровый или иной государственный учетный номер (инвентарный) здания, сооружения, объекта незавершенного строительства, расположенного на земельном участке	—
8.	Вид (виды) разрешенного использования	—
8.1.	Дополнительные сведения об использовании земельного участка	—
9.	Сведения о земельных участках (землях общего пользования, территории общего пользования), посредством которых обеспечивается доступ	Земельные участки общего пользования

1	2				3		
10.	Иные сведения				Исключение черезполосицы		
4. Пояснения к сведениям об уточняемом земельном участке с кадастровым номером					24:50:0700178:360		
1.	—						
1. Сведения о характерных точках границ уточняемого земельного участка с кадастровым номером					24:50:0700178:362		
Система координат МСК-167 (24)					Зона № 4		
Обозначение характерных точек границ	Координаты, м				Метод определения координат	Формулы, примененные для расчета средней квадратической погрешности определения координат характерных точек границ (Mt), с подставленными в такие формулы значениями и итоговые (вычисленные) значения Mt, м	Описание закрепления точки
	содержатся в Едином государственном реестре недвижимости		определены в результате выполнения комплексных кадастровых работ				
	X	Y	X	Y			
1	2	3	4	5	6	7	8
1	628 500,47	97 211,64	—	—	Метод спутниковых геодезических измерений (определений)	0,10	Угол здания (сооружения)
2	628 501,23	97 214,77	—	—		$\sqrt{(m0^2 + m1^2)} = \sqrt{(0,10^2 + 0,10^2)} = 0,10$	—
н594У	—	—	628 500,41	97 211,74			0,10
н595У	—	—	628 501,26	97 214,86		$\sqrt{(m0^2 + m1^2)} = \sqrt{(0,10^2 + 0,10^2)} = 0,10$	
167	628 495,37	97 216,18	—	—			0,10
4	628 494,62	97 213,05	—	—		$\sqrt{(m0^2 + m1^2)} = \sqrt{(0,10^2 + 0,10^2)} = 0,10$	
н596У	—	—	628 495,24	97 216,21			0,10
н597У	—	—	628 494,54	97 212,90		$\sqrt{(m0^2 + m1^2)} = \sqrt{(0,10^2 + 0,10^2)} = 0,10$	
1	628 500,47	97 211,64	—	—			0,10

2. Сведения о частях границ уточняемого земельного участка с кадастровым номером 24:50:0700178:362 :

Обозначение части границ		Горизонтальное проложение (S), м	Описание прохождения части границ	Сведения о согласовании местоположения границ (согласовано/спорное)
от т.	до т.			
1	2	3	4	5
н594У	н595У	3,23	—	согласовано
н595У	н596У	6,17		
н596У	н597У	3,38		
н597У	н594У	5,98		

3. Сведения о характеристиках уточняемого земельного участка с кадастровым номером 24:50:0700178:362 :

№ п/п	Наименование характеристики	Значение характеристики
1	2	3
1.	Адрес земельного участка	—
1.1.	Сведения о местоположении земельного участка (при отсутствии адреса) в структурированном в соответствии с федеральной информационной адресной системой виде	—
1.2.	Дополнительные сведения о местоположении земельного участка	—
2.	Площадь земельного участка ± величина погрешности определения (вычисления) площади ($P \pm \Delta P$), м ²	$20 \pm 2,00$
3.	Формула, примененная для вычисления предельной погрешности определения площади земельного участка, с подставленными значениями и итоговые (вычисленные) значения	$3,5 * M_t * \sqrt{P} = 3,5 * 0,10 * \sqrt{20} = 2$
4.	Площадь земельного участка согласно сведениям Единого государственного реестра недвижимости (Ркад), м ²	19,00
5.	Оценка расхождения Р и Ркад ($P - P_{кад}$), м ²	1
6.	Предельный минимальный и максимальный размеры земельного участка (Рмин и Рмакс), м ²	— —
7.	Кадастровый или иной государственный учетный номер (инвентарный) здания, сооружения, объекта незавершенного строительства, расположенного на земельном участке	—
8.	Вид (виды) разрешенного использования	—
8.1.	Дополнительные сведения об использовании земельного участка	—
9.	Сведения о земельных участках (землях общего пользования, территории общего пользования), посредством которых обеспечивается доступ	Земельный участок общего пользования

1	2			3				
10.	Иные сведения			несоответствие фактических границ				
4. Пояснения к сведениям об уточняемом земельном участке с кадастровым номером					24:50:0700178:362			:
1.	—							
1. Сведения о характерных точках границ уточняемого земельного участка с кадастровым номером					24:50:0700178:365			:
Система координат МСК-167 (24)					Зона № 4			
Обозначение характерных точек границ	Координаты, м				Метод определения координат	Формулы, примененные для расчета средней квадратической погрешности определения координат характерных точек границ (Mt), с подставленными в такие формулы значениями и итоговые (вычисленные) значения Mt, м	Описание закрепления точки	
	содержатся в Едином государственном реестре недвижимости		определены в результате выполнения комплексных кадастровых работ					
	X	Y	X	Y				
1	2	3	4	5	6	7	8	
201	628 508,95	97 249,22	—	—	Метод спутниковых геодезических измерений (определений)	0,10	—	
202	628 509,81	97 252,73	—	—		$\sqrt{(m0^2 + m1^2)} = \sqrt{(0,10^2 + 0,10^2)} = 0,10$		
н642У	—	—	628 508,88	97 249,02				
н643У	—	—	628 509,75	97 252,74				
н574У	—	—	628 507,95	97 253,16				
573	628 501,70	97 254,64	—	—		0,10		
203	628 500,56	97 250,49	—	—				
204	628 502,89	97 249,90	—	—		$\sqrt{(m0^2 + m1^2)} = \sqrt{(0,10^2 + 0,10^2)} = 0,10$		
н644У	—	—	628 501,98	97 254,57				
н645У	—	—	628 501,04	97 250,93				

1	2	3	4	5	6	7	8
н646У	—	—	628 502,90	97 250,38	Метод спутниковых геодезических измерений (определений)	$\sqrt{(m0^2 + m1^2)} = \sqrt{(0,10^2 + 0,10^2)} = 0,10$	—
205	628 503,07	97 250,56	—	—		0,10	
201	628 508,95	97 249,22	—	—			

2. Сведения о частях границ уточняемого земельного участка с кадастровым номером 24:50:0700178:365 :

Обозначение части границ		Горизонтальное проложение (S), м	Описание прохождения части границ	Сведения о согласовании местоположения границ (согласовано/спорное)
от т.	до т.			
1	2	3	4	5
н642У	н643У	3,82	—	согласовано
н643У	н574У	1,85		
н574У	н644У	6,13		
н644У	н645У	3,76		
н645У	н646У	1,94		
н646У	н642У	6,13		

3. Сведения о характеристиках уточняемого земельного участка с кадастровым номером 24:50:0700178:365 :

№ п/п	Наименование характеристики	Значение характеристики
1	2	3
1.	Адрес земельного участка	—
1.1.	Сведения о местоположении земельного участка (при отсутствии адреса) в структурированном в соответствии с федеральной информационной адресной системой виде	—
1.2.	Дополнительные сведения о местоположении земельного участка	—
2.	Площадь земельного участка ± величина погрешности определения (вычисления) площади ($P \pm \Delta P$), м ²	$31 \pm 2,00$
3.	Формула, примененная для вычисления предельной погрешности определения площади земельного участка, с подставленными значениями и итоговые (вычисленные) значения	$3,5 * M_t * \sqrt{P} = 3,5 * 0,10 * \sqrt{31} = 2$
4.	Площадь земельного участка согласно сведениям Единого государственного реестра недвижимости (Ркад), м ²	32,00
5.	Оценка расхождения Р и Ркад ($P - P_{кад}$), м ²	1

1	2	3
6.	Предельный минимальный и максимальный размеры земельного участка (Рмин и Рмакс), м ²	— —
7.	Кадастровый или иной государственный учетный номер (инвентарный) здания, сооружения, объекта незавершенного строительства, расположенного на земельном участке	24:50:0700178:135
8.	Вид (виды) разрешенного использования	—
8.1.	Дополнительные сведения об использовании земельного участка	—
9.	Сведения о земельных участках (землях общего пользования, территории общего пользования), посредством которых обеспечивается доступ	Земельные участки общего пользования
10.	Иные сведения	несоответствие фактических границ

4. Пояснения к сведениям об уточняемом земельном участке с кадастровым номером 24:50:0700178:365 :

1. —

1. Сведения о характерных точках границ уточняемого земельного участка с кадастровым номером 24:50:0700178:366 :
Система координат МСК-167 (24) Зона № 4

Обозначение характерных точек границ	Координаты, м				Метод определения координат	Формулы, примененные для расчета средней квадратической погрешности определения координат характерных точек границ (Mt), с подставленными в такие формулы значениями и итоговые (вычисленные) значения Mt, м	Описание закрепления точки
	содержатся в Едином государственном реестре недвижимости		определены в результате выполнения комплексных кадастровых работ				
	X	Y	X	Y			
1	2	3	4	5	6	7	8
1	628 558,98	97 278,13	—	—	Метод спутниковых геодезических измерений (определений)	0,10	—
н758У	—	—	628 559,05	97 278,29		$\sqrt{(0,10^2 + 0,10^2)} = 0,10$	
н2У	—	—	628 553,18	97 280,67			
н3У	—	—	628 551,76	97 277,17			
2	628 552,97	97 280,76	—	—	0,10		

1	2	3	4	5	6	7	8
3	628 551,55	97 277,26	—	—	Метод спутниковых геодезических измерений (определений)	0,10	—
4	628 557,14	97 274,83	628 557,14	97 274,83		$\sqrt{(0,10^2 + 0,10^2)} = 0,10$	
1	628 558,98	97 278,13	—	—		0,10	

2. Сведения о частях границ уточняемого земельного участка с кадастровым номером 24:50:0700178:366 :

Обозначение части границ		Горизонтальное проложение (S), м	Описание прохождения части границ	Сведения о согласовании местоположения границ (согласовано/спорное)
от т.	до т.			
1	2	3	4	5
н758У	н2У	6,33	—	согласовано
н2У	н3У	3,78		
н3У	4	5,87		
4	н758У	3,95		

3. Сведения о характеристиках уточняемого земельного участка с кадастровым номером 24:50:0700178:366 :

№ п/п	Наименование характеристики	Значение характеристики
1	2	3
1.	Адрес земельного участка	—
1.1.	Сведения о местоположении земельного участка (при отсутствии адреса) в структурированном в соответствии с федеральной информационной адресной системой виде	—
1.2.	Дополнительные сведения о местоположении земельного участка	—
2.	Площадь земельного участка ± величина погрешности определения (вычисления) площади ($P \pm \Delta P$), м ²	24 ± 2,00
3.	Формула, примененная для вычисления предельной погрешности определения площади земельного участка, с подставленными значениями и итоговые (вычисленные) значения	$3,5 * 0,10 * \sqrt{(24)} = 2$
4.	Площадь земельного участка согласно сведениям Единого государственного реестра недвижимости (Ркад), м ²	24,00
5.	Оценка расхождения Р и Ркад ($P - P_{кад}$), м ²	0
6.	Предельный минимальный и максимальный размеры земельного участка (Рмин и Рмакс), м ²	— —

1	2	3
7.	Кадастровый или иной государственный учетный номер (инвентарный) здания, сооружения, объекта незавершенного строительства, расположенного на земельном участке	24:50:0700178:368
8.	Вид (виды) разрешенного использования	—
8.1.	Дополнительные сведения об использовании земельного участка	—
9.	Сведения о земельных участках (землях общего пользования, территории общего пользования), посредством которых обеспечивается доступ	Земельный участок общего пользования
10.	Иные сведения	несоответствие фактических границ

4. Пояснения к сведениям об уточняемом земельном участке с кадастровым номером 24:50:0700178:366 :

1. —

1. Сведения о характерных точках границ уточняемого земельного участка с кадастровым номером 24:50:0700178:369 :

Система координат МСК-167 (24) Зона № 4

Обозначение характерных точек границ	Координаты, м				Метод определения координат	Формулы, примененные для расчета средней квадратической погрешности определения координат характерных точек границ (Mt), с подставленными в такие формулы значениями и итоговые (вычисленные) значения Mt, м	Описание закрепления точки
	содержатся в Едином государственном реестре недвижимости		определены в результате выполнения комплексных кадастровых работ				
	X	Y	X	Y			
1	2	3	4	5	6	7	8
381	628 509,40	97 258,92	—	—	Метод спутниковых геодезических измерений (определений)	0,10	—
412	628 510,23	97 262,01	—	—			
413	628 504,25	97 263,62	—	—			
4	628 503,42	97 260,53	—	—			
н665У	—	—	628 509,66	97 258,90			
н666У	—	—	628 510,37	97 261,96			
						$\sqrt{(m0^2 + m1^2)} = \sqrt{(0,10^2 + 0,10^2)} = 0,10$	

1	2	3	4	5	6	7	8
н667У	—	—	628 504,32	97 263,60	Метод спутниковых геодезических измерений (определений)	$\sqrt{(m0^2 + m1^2)} = \sqrt{(0,10^2 + 0,10^2)} = 0,10$	—
н668У	—	628 503,52	97 260,50				
н669У	—	628 503,90	97 260,40				
381	628 509,40	97 258,92	—	—		0,10	

2. Сведения о частях границ уточняемого земельного участка с кадастровым номером 24:50:0700178:369 :

Обозначение части границ		Горизонтальное проложение (S), м	Описание прохождения части границ	Сведения о согласовании местоположения границ (согласовано/спорное)
от т.	до т.			
1	2	3	4	5
н665У	н666У	3,14	—	согласовано
н666У	н667У	6,27		
н667У	н668У	3,20		
н668У	н669У	0,39		
н669У	н665У	5,95		

3. Сведения о характеристиках уточняемого земельного участка с кадастровым номером 24:50:0700178:369 :

№ п/п	Наименование характеристики	Значение характеристики
1	2	3
1.	Адрес земельного участка	—
1.1.	Сведения о местоположении земельного участка (при отсутствии адреса) в структурированном в соответствии с федеральной информационной адресной системой виде	—
1.2.	Дополнительные сведения о местоположении земельного участка	—
2.	Площадь земельного участка ± величина погрешности определения (вычисления) площади ($P \pm \Delta P$), м ²	$20 \pm 2,00$
3.	Формула, примененная для вычисления предельной погрешности определения площади земельного участка, с подставленными значениями и итоговые (вычисленные) значения	$3,5 * M_t * \sqrt{P} = 3,5 * 0,10 * \sqrt{(20)} = 2$
4.	Площадь земельного участка согласно сведениям Единого государственного реестра недвижимости (P _{кад}), м ²	20,00

1	2	3
5.	Оценка расхождения Р и Ркад (Р - Ркад), м ²	0
6.	Предельный минимальный и максимальный размеры земельного участка (Рмин и Рмакс), м ²	— —
7.	Кадастровый или иной государственный учетный номер (инвентарный) здания, сооружения, объекта незавершенного строительства, расположенного на земельном участке	24:50:0700178:370
8.	Вид (виды) разрешенного использования	—
8.1.	Дополнительные сведения об использовании земельного участка	—
9.	Сведения о земельных участках (землях общего пользования, территории общего пользования), посредством которых обеспечивается доступ	Земельные участки общего пользования
10.	Иные сведения	несоответствие фактических границ
4. Пояснения к сведениям об уточняемом земельном участке с кадастровым номером		24:50:0700178:369 :
1.	—	

Описание местоположения здания, сооружения, объекта незавершенного строительства на земельном участке

1. Сведения о характерных точках контура объекта недвижимости с кадастровым номером 24:50:0700176:50 :

Система координат МСК-167 (24) Зона № 4

Обозначение характерных точек границ	Содержатся в Едином государственном реестре недвижимости			Определены в ходе выполнения комплексных кадастровых работ			Метод определения координат	Формулы, примененные для расчета средней квадратической погрешности определения координат характерных точек (Mt), м, с подставленными в такие формулы значениями и итоговые (вычисленные) значения Mt, м
	координаты, м		Радиус, м	координаты, м		Радиус, м		
	X	Y	R	X	Y	R		
1	2	3	4	5	6	7	8	9
н98О	—	—	—	628 566,62	97 314,70	—	Метод спутниковых геодезических измерений (определений)	$\sqrt{(0,10^2 + 0,10^2)}$
н99О	—	—	—	628 559,65	97 316,15	—		
н100О	—	—	—	628 557,98	97 308,16	—		
н101О	—	—	—	628 564,95	97 306,70	—		
н98О	—	—	—	628 566,62	97 314,70	—		

2. Сведения о характеристиках объекта недвижимости с кадастровым номером 24:50:0700176:50 :

№ п/п	Наименование характеристики	Значение характеристики
1	2	3
1.	Вид объекта недвижимости	Здание
2.	Ранее присвоенный государственный учетный номер (инвентарный) здания, сооружения, объекта незавершенного строительства	—
3.	Кадастровый номер земельного участка (земельных участков), в границах которого (которых) расположены здание, сооружение, объект незавершенного строительства	24:50:0700178:21
4.	Уникальный учетный номер кадастрового квартала, в границах которого расположены здание, сооружение, объект незавершенного строительства	24:50:0700178

1	2	3
5.	Адрес здания, сооружения, объекта незавершенного строительства	—
5.1.	Сведения о местоположении здания, сооружения, объекта незавершенного строительства (при отсутствии адреса) в структурированном в соответствии с федеральной информационной адресной системой виде	—
5.2.	Дополнительные сведения о местоположении	—
6.	Иные сведения	—

3. Пояснения к сведениям об объекте недвижимости с кадастровым номером 24:50:0700176:50 :

1.	—
----	---

1. Сведения о характерных точках контура объекта недвижимости с кадастровым номером 24:50:0700176:67 :

Система координат	<u>МСК-167 (24)</u>	Зона №	<u>4</u>
-------------------	---------------------	--------	----------

Обозначение характерных точек границ	Содержатся в Едином государственном реестре недвижимости			Определены в ходе выполнения комплексных кадастровых работ			Метод определения координат	Формулы, примененные для расчета средней квадратической погрешности определения координат характерных точек (Mt), м, с подставленными в такие формулы значениями и итоговые (вычисленные) значения Mt, м
	координаты, м		Радиус, м	координаты, м		Радиус, м		
	X	Y	R	X	Y	R		
1	2	3	4	5	6	7	8	9
н4180	—	—	—	628 538,83	97 320,75	—	Метод спутниковых геодезических измерений (определений)	$\sqrt{(m0^2 + m1^2)} = \sqrt{(0,10^2 + 0,10^2)}$
н4190	—	—	—	628 532,31	97 322,08	—		
н4200	—	—	—	628 530,52	97 313,30	—		
н4210	—	—	—	628 537,04	97 311,97	—		
н4180	—	—	—	628 538,83	97 320,75	—		

2. Сведения о характеристиках объекта недвижимости с кадастровым номером 24:50:0700176:67 :

№ п/п	Наименование характеристики	Значение характеристики
1	2	3
1.	Вид объекта недвижимости	Здание

1	2	3
2.	Ранее присвоенный государственный учетный номер (инвентарный) здания, сооружения, объекта незавершенного строительства	—
3.	Кадастровый номер земельного участка (земельных участков), в границах которого (которых) расположены здание, сооружение, объект незавершенного строительства	24:50:0700178:115
4.	Уникальный учетный номер кадастрового квартала, в границах которого расположены здание, сооружение, объект незавершенного строительства	24:50:0700178
5.	Адрес здания, сооружения, объекта незавершенного строительства	—
5.1.	Сведения о местоположении здания, сооружения, объекта незавершенного строительства (при отсутствии адреса) в структурированном в соответствии с федеральной информационной адресной системой виде	—
5.2.	Дополнительные сведения о местоположении	—
6.	Иные сведения	—

3. Пояснения к сведениям об объекте недвижимости с кадастровым номером 24:50:0700176:67 :

1.	—
----	---

1. Сведения о характерных точках контура объекта недвижимости с кадастровым номером 24:50:0700176:216 :

Система координат <u>МСК-167 (24)</u>							Зона № <u>4</u>	
Обозначение характерных точек границ	Содержатся в Едином государственном реестре недвижимости			Определены в ходе выполнения комплексных кадастровых работ			Метод определения координат	Формулы, примененные для расчета средней квадратической погрешности определения координат характерных точек (Mt), м, с подставленными в такие формулы значениями и итоговые (вычисленные) значения Mt, м
	координаты, м		Радиус, м	координаты, м		Радиус, м		
	X	Y	R	X	Y	R		
1	2	3	4	5	6	7	8	9
н2360	—	—	—	628 537,39	97 245,49	—	Метод спутниковых геодезических измерений (определений)	$\sqrt{(0,10^2 + 0,10^2)}$
н2370	—	—	—	628 538,47	97 250,03	—		
н2380	—	—	—	628 531,19	97 251,55	—		

1	2	3	4	5	6	7	8	9
н2390	—	—	—	628 530,31	97 247,69	—	Метод спутниковых геодезических измерений (определений)	$\sqrt{(0,10^2 + 0,10^2)}$
н2400	—	—	628 530,18	97 246,98	—			
н2360	—	—	—	628 537,39	97 245,49	—		

2. Сведения о характеристиках объекта недвижимости с кадастровым номером 24:50:0700176:216 :

№ п/п	Наименование характеристики	Значение характеристики
1	2	3
1.	Вид объекта недвижимости	Здание
2.	Ранее присвоенный государственный учетный номер (инвентарный) здания, сооружения, объекта незавершенного строительства	—
3.	Кадастровый номер земельного участка (земельных участков), в границах которого (которых) расположены здание, сооружение, объект незавершенного строительства	24:50:0700178:150
4.	Уникальный учетный номер кадастрового квартала, в границах которого расположены здание, сооружение, объект незавершенного строительства	24:50:0700178
5.	Адрес здания, сооружения, объекта незавершенного строительства	—
5.1.	Сведения о местоположении здания, сооружения, объекта незавершенного строительства (при отсутствии адреса) в структурированном в соответствии с федеральной информационной адресной системой виде	—
5.2.	Дополнительные сведения о местоположении	—
6.	Иные сведения	—

3. Пояснения к сведениям об объекте недвижимости с кадастровым номером 24:50:0700176:216 :

1.	—
----	---

1. Сведения о характерных точках контура объекта недвижимости с кадастровым номером 24:50:0700176:221 :

Система координат		МСК-167 (24)					Зона № <u>4</u>	
Обозначение характерных точек границ	Содержатся в Едином государственном реестре недвижимости			Определены в ходе выполнения комплексных кадастровых работ			Метод определения координат	Формулы, примененные для расчета средней квадратической погрешности определения координат характерных точек (Mt), м, с подставленными в такие формулы значениями и итоговые (вычисленные) значения Mt, м
	координаты, м		Радиус, м	координаты, м		Радиус, м		
	X	Y	R	X	Y	R		
1	2	3	4	5	6	7	8	9
н500	—	—	—	628 627,74	97 481,64	—	Метод спутниковых геодезических измерений (определений)	$\sqrt{(0,10^2 + 0,10^2)}$
н510	—	—	—	628 628,46	97 486,16	—		
н520	—	—	—	628 623,56	97 486,94	—		
н530	—	—	—	628 622,84	97 482,42	—		
н500	—	—	—	628 627,74	97 481,64	—		

2. Сведения о характеристиках объекта недвижимости с кадастровым номером 24:50:0700176:221 :

№ п/п	Наименование характеристики	Значение характеристики
1	2	3
1.	Вид объекта недвижимости	Здание
2.	Ранее присвоенный государственный учетный номер (инвентарный) здания, сооружения, объекта незавершенного строительства	—
3.	Кадастровый номер земельного участка (земельных участков), в границах которого (которых) расположены здание, сооружение, объект незавершенного строительства	24:50:0700176:152, 24:50:0000000:1859
4.	Уникальный учетный номер кадастрового квартала, в границах которого расположены здание, сооружение, объект незавершенного строительства	24:50:0700178, 24:50:0000000

1	2	3
5.	Адрес здания, сооружения, объекта незавершенного строительства	—
5.1.	Сведения о местоположении здания, сооружения, объекта незавершенного строительства (при отсутствии адреса) в структурированном в соответствии с федеральной информационной адресной системой виде	—
5.2.	Дополнительные сведения о местоположении	—
6.	Иные сведения	—

3. Пояснения к сведениям об объекте недвижимости с кадастровым номером 24:50:0700176:221 :

1.	—
----	---

1. Сведения о характерных точках контура объекта недвижимости с кадастровым номером 24:50:0700176:487 :

Система координат	<u>МСК-167 (24)</u>	Зона №	<u>4</u>
-------------------	---------------------	--------	----------

Обозначение характерных точек границ	Содержатся в Едином государственном реестре недвижимости			Определены в ходе выполнения комплексных кадастровых работ			Метод определения координат	Формулы, примененные для расчета средней квадратической погрешности определения координат характерных точек (Mt), м, с подставленными в такие формулы значениями и итоговые (вычисленные) значения Mt, м
	координаты, м		Радиус, м	координаты, м		Радиус, м		
	X	Y	R	X	Y	R		
1	2	3	4	5	6	7	8	9
н102О	—	—	—	628 560,58	97 281,72	—	Метод спутниковых геодезических измерений (определений)	$\sqrt{(0,10^2 + 0,10^2)}$
н707О	—	—	—	628 562,01	97 285,10	—		
н708О	—	—	—	628 555,91	97 287,71	—		
н709О	—	—	—	628 554,44	97 284,29	—		
н105О	—	—	—	628 554,65	97 284,20	—		
н102О	—	—	—	628 560,58	97 281,72	—		

2. Сведения о характеристиках объекта недвижимости с кадастровым номером 24:50:0700176:487 :

№ п/п	Наименование характеристики	Значение характеристики
-------	-----------------------------	-------------------------

1	2	3
1.	Вид объекта недвижимости	Сооружени
2.	Ранее присвоенный государственный учетный номер (инвентарный) здания, сооружения, объекта незавершенного строительства	—
3.	Кадастровый номер земельного участка (земельных участков), в границах которого (которых) расположены здание, сооружение, объект незавершенного строительства	24:50:0700178:347
4.	Уникальный учетный номер кадастрового квартала, в границах которого расположены здание, сооружение, объект незавершенного строительства	24:50:0700178
5.	Адрес здания, сооружения, объекта незавершенного строительства	—
5.1.	Сведения о местоположении здания, сооружения, объекта незавершенного строительства (при отсутствии адреса) в структурированном в соответствии с федеральной информационной адресной системой виде	—
5.2.	Дополнительные сведения о местоположении	—
6.	Иные сведения	—

3. Пояснения к сведениям об объекте недвижимости с кадастровым номером 24:50:0700176:487 :

1. —

1. Сведения о характерных точках контура объекта недвижимости с кадастровым номером 24:50:0700178:41 :

Система координат МСК-167 (24) Зона № 4

Обозначение характерных точек границ	Содержатся в Едином государственном реестре недвижимости			Определены в ходе выполнения комплексных кадастровых работ			Метод определения координат	Формулы, примененные для расчета средней квадратической погрешности определения координат характерных точек (Mt), м, с подставленными в такие формулы значениями и итоговые (вычисленные) значения Mt, м
	координаты, м		Радиус, м	координаты, м		Радиус, м		
	X	Y	R	X	Y	R		
1	2	3	4	5	6	7	8	9
н42О	—	—	—	628 620,48	97 462,84	—	Метод спутниковых геодезических измерений (определений)	$\sqrt{(0,10^2 + 0,10^2)}$
н43О	—	—	—	628 614,41	97 463,84	—		

1	2	3	4	5	6	7	8	9
н44О	—	—	—	628 613,04	97 455,51	—	Метод спутниковых геодезических измерений (определений)	$\sqrt{(0,10^2 + 0,10^2)}$
н45О	—	—	—	628 619,11	97 454,51	—		
н42О	—	—	—	628 620,48	97 462,84	—		

2. Сведения о характеристиках объекта недвижимости с кадастровым номером 24:50:0700178:41 :

№ п/п	Наименование характеристики	Значение характеристики
1	2	3
1.	Вид объекта недвижимости	Здание
2.	Ранее присвоенный государственный учетный номер (инвентарный) здания, сооружения, объекта незавершенного строительства	—
3.	Кадастровый номер земельного участка (земельных участков), в границах которого (которых) расположены здание, сооружение, объект незавершенного строительства	24:50:0700176:28
4.	Уникальный учетный номер кадастрового квартала, в границах которого расположены здание, сооружение, объект незавершенного строительства	24:50:0700178
5.	Адрес здания, сооружения, объекта незавершенного строительства	—
5.1.	Сведения о местоположении здания, сооружения, объекта незавершенного строительства (при отсутствии адреса) в структурированном в соответствии с федеральной информационной адресной системой виде	—
5.2.	Дополнительные сведения о местоположении	—
6.	Иные сведения	—

3. Пояснения к сведениям об объекте недвижимости с кадастровым номером 24:50:0700178:41 :

1.	—
----	---

1. Сведения о характерных точках контура объекта недвижимости с кадастровым номером 24:50:0700178:42 :

Система координат		МСК-167 (24)					Зона №		4
Обозначение характерных точек границ	Содержатся в Едином государственном реестре недвижимости			Определены в ходе выполнения комплексных кадастровых работ			Метод определения координат	Формулы, примененные для расчета средней квадратической погрешности определения координат характерных точек (Mt), м, с подставленными в такие формулы значениями и итоговые (вычисленные) значения Mt, м	
	координаты, м		Радиус, м	координаты, м		Радиус, м			
	X	Y	R	X	Y	R			
1	2	3	4	5	6	7	8	9	
н86О	—	—	—	628 571,85	97 352,45	—	Метод спутниковых геодезических измерений (определений)	$\sqrt{(0,10^2 + 0,10^2)}$	
н87О	—	—	—	628 573,40	97 358,24	—			
н88О	—	—	—	628 567,21	97 359,89	—			
н89О	—	—	—	628 565,66	97 354,10	—			
н86О	—	—	—	628 571,85	97 352,45	—			
н86О	—	—	—	628 571,85	97 352,45	—			

2. Сведения о характеристиках объекта недвижимости с кадастровым номером 24:50:0700178:42 :

№ п/п	Наименование характеристики	Значение характеристики
1	2	3
1.	Вид объекта недвижимости	Здание
2.	Ранее присвоенный государственный учетный номер (инвентарный) здания, сооружения, объекта незавершенного строительства	—
3.	Кадастровый номер земельного участка (земельных участков), в границах которого (которых) расположены здание, сооружение, объект незавершенного строительства	24:50:0700178:2
4.	Уникальный учетный номер кадастрового квартала, в границах которого расположены здание, сооружение, объект незавершенного строительства	24:50:0700178

1	2	3
5.	Адрес здания, сооружения, объекта незавершенного строительства	—
5.1.	Сведения о местоположении здания, сооружения, объекта незавершенного строительства (при отсутствии адреса) в структурированном в соответствии с федеральной информационной адресной системой виде	—
5.2.	Дополнительные сведения о местоположении	—
6.	Иные сведения	—

3. Пояснения к сведениям об объекте недвижимости с кадастровым номером 24:50:0700178:42 :

1.	—
----	---

1. Сведения о характерных точках контура объекта недвижимости с кадастровым номером 24:50:0700178:44 :

Система координат	<u>МСК-167 (24)</u>	Зона №	<u>4</u>
-------------------	---------------------	--------	----------

Обозначение характерных точек границ	Содержатся в Едином государственном реестре недвижимости			Определены в ходе выполнения комплексных кадастровых работ			Метод определения координат	Формулы, примененные для расчета средней квадратической погрешности определения координат характерных точек (Mt), м, с подставленными в такие формулы значениями и итоговые (вычисленные) значения Mt, м
	координаты, м		Радиус, м	координаты, м		Радиус, м		
	X	Y	R	X	Y	R		
1	2	3	4	5	6	7	8	9
н540	—	—	—	628 658,84	97 507,29	—	Метод спутниковых геодезических измерений (определений)	$\sqrt{(0,10^2 + 0,10^2)}$
н550	—	—	—	628 659,98	97 514,86	—		
н560	—	—	—	628 651,28	97 516,17	—		
н570	—	—	—	628 650,14	97 508,60	—		
н540	—	—	—	628 658,84	97 507,29	—		

2. Сведения о характеристиках объекта недвижимости с кадастровым номером 24:50:0700178:44 :

№ п/п	Наименование характеристики	Значение характеристики
1	2	3
1.	Вид объекта недвижимости	Здание

1	2	3
2.	Ранее присвоенный государственный учетный номер (инвентарный) здания, сооружения, объекта незавершенного строительства	—
3.	Кадастровый номер земельного участка (земельных участков), в границах которого (которых) расположены здание, сооружение, объект незавершенного строительства	24:50:0700178:114
4.	Уникальный учетный номер кадастрового квартала, в границах которого расположены здание, сооружение, объект незавершенного строительства	24:50:0700178
5.	Адрес здания, сооружения, объекта незавершенного строительства	—
5.1.	Сведения о местоположении здания, сооружения, объекта незавершенного строительства (при отсутствии адреса) в структурированном в соответствии с федеральной информационной адресной системой виде	—
5.2.	Дополнительные сведения о местоположении	—
6.	Иные сведения	—

3. Пояснения к сведениям об объекте недвижимости с кадастровым номером 24:50:0700178:44 :

1.	—
----	---

1. Сведения о характерных точках контура объекта недвижимости с кадастровым номером 24:50:0700178:46 :

Система координат		МСК-167 (24)					Зона №		4
Обозначение характерных точек границ	Содержатся в Едином государственном реестре недвижимости			Определены в ходе выполнения комплексных кадастровых работ			Метод определения координат	Формулы, примененные для расчета средней квадратической погрешности определения координат характерных точек (Mt), м, с подставленными в такие формулы значениями и итоговые (вычисленные) значения Mt, м	
	координаты, м		Радиус, м	координаты, м		Радиус, м			
	X	Y	R	X	Y	R			
1	2	3	4	5	6	7	8	9	
н1350	—	—	—	628 595,01	97 559,18	—	Метод спутниковых геодезических измерений (определений)	$\sqrt{(0,10^2 + 0,10^2)}$	
н1360	—	—	—	628 584,81	97 560,78	—			
н1370	—	—	—	628 583,86	97 554,70	—			

1	2	3	4	5	6	7	8	9
н1380	—	—	—	628 594,05	97 553,10	—	Метод спутниковых геодезических измерений (определений)	$\sqrt{(0,10^2 + 0,10^2)}$
н1350	—	—	—	628 595,01	97 559,18	—		

2. Сведения о характеристиках объекта недвижимости с кадастровым номером 24:50:0700178:46 :

№ п/п	Наименование характеристики	Значение характеристики
1	2	3
1.	Вид объекта недвижимости	Здание
2.	Ранее присвоенный государственный учетный номер (инвентарный) здания, сооружения, объекта незавершенного строительства	—
3.	Кадастровый номер земельного участка (земельных участков), в границах которого (которых) расположены здание, сооружение, объект незавершенного строительства	24:50:0700178:13
4.	Уникальный учетный номер кадастрового квартала, в границах которого расположены здание, сооружение, объект незавершенного строительства	24:50:0700178
5.	Адрес здания, сооружения, объекта незавершенного строительства	—
5.1.	Сведения о местоположении здания, сооружения, объекта незавершенного строительства (при отсутствии адреса) в структурированном в соответствии с федеральной информационной адресной системой виде	—
5.2.	Дополнительные сведения о местоположении	—
6.	Иные сведения	—

3. Пояснения к сведениям об объекте недвижимости с кадастровым номером 24:50:0700178:46 :

1.	—
----	---

1. Сведения о характерных точках контура объекта недвижимости с кадастровым номером 24:50:0700178:47 :

Система координат		МСК-167 (24)					Зона № <u>4</u>	
Обозначение характерных точек границ	Содержатся в Едином государственном реестре недвижимости			Определены в ходе выполнения комплексных кадастровых работ			Метод определения координат	Формулы, примененные для расчета средней квадратической погрешности определения координат характерных точек (Mt), м, с подставленными в такие формулы значениями и итоговые (вычисленные) значения Mt, м
	координаты, м		Радиус, м	координаты, м		Радиус, м		
	X	Y	R	X	Y	R		
1	2	3	4	5	6	7	8	9
н131О	—	—	—	628 596,17	97 540,99	—	Метод спутниковых геодезических измерений (определений)	$\sqrt{(0,10^2 + 0,10^2)}$
н132О	—	—	—	628 596,82	97 545,45	—		
н133О	—	—	—	628 590,39	97 546,38	—		
н134О	—	—	—	628 589,74	97 541,93	—		
н131О	—	—	—	628 596,17	97 540,99	—		
н131О	—	—	—	628 596,17	97 540,99	—		

2. Сведения о характеристиках объекта недвижимости с кадастровым номером 24:50:0700178:47 :

№ п/п	Наименование характеристики	Значение характеристики
1	2	3
1.	Вид объекта недвижимости	Здание
2.	Ранее присвоенный государственный учетный номер (инвентарный) здания, сооружения, объекта незавершенного строительства	—
3.	Кадастровый номер земельного участка (земельных участков), в границах которого (которых) расположены здание, сооружение, объект незавершенного строительства	24:50:0700178:13
4.	Уникальный учетный номер кадастрового квартала, в границах которого расположены здание, сооружение, объект незавершенного строительства	24:50:0700178

1	2	3
5.	Адрес здания, сооружения, объекта незавершенного строительства	—
5.1.	Сведения о местоположении здания, сооружения, объекта незавершенного строительства (при отсутствии адреса) в структурированном в соответствии с федеральной информационной адресной системой виде	—
5.2.	Дополнительные сведения о местоположении	—
6.	Иные сведения	—

3. Пояснения к сведениям об объекте недвижимости с кадастровым номером 24:50:0700178:47 :

1.	—
----	---

1. Сведения о характерных точках контура объекта недвижимости с кадастровым номером 24:50:0700178:48 :

Система координат	<u>МСК-167 (24)</u>	Зона №	<u>4</u>
-------------------	---------------------	--------	----------

Обозначение характерных точек границ	Содержатся в Едином государственном реестре недвижимости			Определены в ходе выполнения комплексных кадастровых работ			Метод определения координат	Формулы, примененные для расчета средней квадратической погрешности определения координат характерных точек (Mt), м, с подставленными в такие формулы значениями и итоговые (вычисленные) значения Mt, м
	координаты, м		Радиус, м	координаты, м		Радиус, м		
	X	Y	R	X	Y	R		
1	2	3	4	5	6	7	8	9
н380	—	—	—	628 600,35	97 467,52	—	Метод спутниковых геодезических измерений (определений)	$\sqrt{(m0^2 + m1^2)} = \sqrt{(0,10^2 + 0,10^2)}$
н390	—	—	—	628 589,48	97 469,39	—		
н400	—	—	—	628 587,95	97 460,52	—		
н410	—	—	—	628 598,82	97 458,65	—		
н380	—	—	—	628 600,35	97 467,52	—		

2. Сведения о характеристиках объекта недвижимости с кадастровым номером 24:50:0700178:48 :

№ п/п	Наименование характеристики	Значение характеристики
1	2	3
1.	Вид объекта недвижимости	Здание

1	2	3
2.	Ранее присвоенный государственный учетный номер (инвентарный) здания, сооружения, объекта незавершенного строительства	—
3.	Кадастровый номер земельного участка (земельных участков), в границах которого (которых) расположены здание, сооружение, объект незавершенного строительства	24:50:0700178:35
4.	Уникальный учетный номер кадастрового квартала, в границах которого расположены здание, сооружение, объект незавершенного строительства	24:50:0700178
5.	Адрес здания, сооружения, объекта незавершенного строительства	—
5.1.	Сведения о местоположении здания, сооружения, объекта незавершенного строительства (при отсутствии адреса) в структурированном в соответствии с федеральной информационной адресной системой виде	—
5.2.	Дополнительные сведения о местоположении	—
6.	Иные сведения	—

3. Пояснения к сведениям об объекте недвижимости с кадастровым номером 24:50:0700178:48 :

1.	—
----	---

1. Сведения о характерных точках контура объекта недвижимости с кадастровым номером 24:50:0700178:53 :

Система координат		<u>МСК-167 (24)</u>					Зона № <u>4</u>	
Обозначение характерных точек границ	Содержатся в Едином государственном реестре недвижимости			Определены в ходе выполнения комплексных кадастровых работ			Метод определения координат	Формулы, примененные для расчета средней квадратической погрешности определения координат характерных точек (Mt), м, с подставленными в такие формулы значениями и итоговые (вычисленные) значения Mt, м
	координаты, м		Радиус, м	координаты, м		Радиус, м		
	X	Y	R	X	Y	R		
1	2	3	4	5	6	7	8	9
н900	—	—	—	628 560,28	97 355,80	—	Метод спутниковых геодезических измерений (определений)	$\sqrt{(0,10^2 + 0,10^2)}$
н910	—	—	—	628 561,80	97 362,02	—		
н920	—	—	—	628 553,79	97 363,98	—		

1	2	3	4	5	6	7	8	9
н93О	—	—	—	628 552,27	97 357,76	—	Метод спутниковых геодезических измерений (определений)	$\sqrt{(0,10^2 + 0,10^2)}$
н90О	—	—	—	628 560,28	97 355,80	—		

2. Сведения о характеристиках объекта недвижимости с кадастровым номером 24:50:0700178:53 :

№ п/п	Наименование характеристики	Значение характеристики
1	2	3
1.	Вид объекта недвижимости	Здание
2.	Ранее присвоенный государственный учетный номер (инвентарный) здания, сооружения, объекта незавершенного строительства	—
3.	Кадастровый номер земельного участка (земельных участков), в границах которого (которых) расположены здание, сооружение, объект незавершенного строительства	24:50:0700178:29
4.	Уникальный учетный номер кадастрового квартала, в границах которого расположены здание, сооружение, объект незавершенного строительства	24:50:0700178
5.	Адрес здания, сооружения, объекта незавершенного строительства	—
5.1.	Сведения о местоположении здания, сооружения, объекта незавершенного строительства (при отсутствии адреса) в структурированном в соответствии с федеральной информационной адресной системой виде	—
5.2.	Дополнительные сведения о местоположении	—
6.	Иные сведения	—

3. Пояснения к сведениям об объекте недвижимости с кадастровым номером 24:50:0700178:53 :

1.	—
----	---

1. Сведения о характерных точках контура объекта недвижимости с кадастровым номером 24:50:0700178:56 :

Система координат		МСК-167 (24)					Зона №		4
Обозначение характерных точек границ	Содержатся в Едином государственном реестре недвижимости			Определены в ходе выполнения комплексных кадастровых работ			Метод определения координат	Формулы, примененные для расчета средней квадратической погрешности определения координат характерных точек (Mt), м, с подставленными в такие формулы значениями и итоговые (вычисленные) значения Mt, м	
	координаты, м		Радиус, м	координаты, м		Радиус, м			
	X	Y	R	X	Y	R			
1	2	3	4	5	6	7	8	9	
н3000	—	—	—	628 625,63	97 430,46	—	Метод спутниковых геодезических измерений (определений)	$\sqrt{(0,10^2 + 0,10^2)}$	
н3010	—	—	—	628 634,78	97 428,57	—			
н3020	—	—	—	628 636,51	97 436,94	—			
н3030	—	—	—	628 627,35	97 438,83	—			
н3000	—	—	—	628 625,63	97 430,46	—			
н3000	—	—	—	628 625,63	97 430,46	—			

2. Сведения о характеристиках объекта недвижимости с кадастровым номером 24:50:0700178:56 :

№ п/п	Наименование характеристики	Значение характеристики
1	2	3
1.	Вид объекта недвижимости	Здание
2.	Ранее присвоенный государственный учетный номер (инвентарный) здания, сооружения, объекта незавершенного строительства	—
3.	Кадастровый номер земельного участка (земельных участков), в границах которого (которых) расположены здание, сооружение, объект незавершенного строительства	24:50:0700178:32
4.	Уникальный учетный номер кадастрового квартала, в границах которого расположены здание, сооружение, объект незавершенного строительства	24:50:0700178

1	2	3
5.	Адрес здания, сооружения, объекта незавершенного строительства	—
5.1.	Сведения о местоположении здания, сооружения, объекта незавершенного строительства (при отсутствии адреса) в структурированном в соответствии с федеральной информационной адресной системой виде	—
5.2.	Дополнительные сведения о местоположении	—
6.	Иные сведения	—

3. Пояснения к сведениям об объекте недвижимости с кадастровым номером 24:50:0700178:56 :

1.	—
----	---

1. Сведения о характерных точках контура объекта недвижимости с кадастровым номером 24:50:0700178:58 :

Система координат		МСК-167 (24)					Зона №		4
Обозначение характерных точек границ	Содержатся в Едином государственном реестре недвижимости			Определены в ходе выполнения комплексных кадастровых работ			Метод определения координат	Формулы, примененные для расчета средней квадратической погрешности определения координат характерных точек (Mt), м, с подставленными в такие формулы значениями и итоговые (вычисленные) значения Mt, м	
	координаты, м		Радиус, м	координаты, м		Радиус, м			
	X	Y	R	X	Y	R			
1	2	3	4	5	6	7	8	9	
н3040	—	—	—	628 614,43	97 402,72	—	Метод спутниковых геодезических измерений (определений)	$\sqrt{(0,10^2 + 0,10^2)}$	
н3050	—	—	—	628 607,45	97 404,06	—			
н3060	—	—	—	628 605,59	97 394,34	—			
н3070	—	—	—	628 612,57	97 393,00	—			
н3040	—	—	—	628 614,43	97 402,72	—			

2. Сведения о характеристиках объекта недвижимости с кадастровым номером 24:50:0700178:58 :

№ п/п	Наименование характеристики	Значение характеристики
1	2	3
1.	Вид объекта недвижимости	Здание

1	2	3
2.	Ранее присвоенный государственный учетный номер (инвентарный) здания, сооружения, объекта незавершенного строительства	—
3.	Кадастровый номер земельного участка (земельных участков), в границах которого (которых) расположены здание, сооружение, объект незавершенного строительства	24:50:0700178:34
4.	Уникальный учетный номер кадастрового квартала, в границах которого расположены здание, сооружение, объект незавершенного строительства	24:50:0700178
5.	Адрес здания, сооружения, объекта незавершенного строительства	—
5.1.	Сведения о местоположении здания, сооружения, объекта незавершенного строительства (при отсутствии адреса) в структурированном в соответствии с федеральной информационной адресной системой виде	—
5.2.	Дополнительные сведения о местоположении	—
6.	Иные сведения	—

3. Пояснения к сведениям об объекте недвижимости с кадастровым номером 24:50:0700178:58 :

1.	—
----	---

1. Сведения о характерных точках контура объекта недвижимости с кадастровым номером 24:50:0700178:61 :

Система координат <u>МСК-167 (24)</u>		Зона № <u>4</u>						
Обозначение характерных точек границ	Содержатся в Едином государственном реестре недвижимости		Определены в ходе выполнения комплексных кадастровых работ			Метод определения координат	Формулы, примененные для расчета средней квадратической погрешности определения координат характерных точек (Mt), м, с подставленными в такие формулы значениями и итоговые (вычисленные) значения Mt, м	
	координаты, м		Радиус, м	координаты, м				Радиус, м
	X	Y	R	X	Y			R
1	2	3	4	5	6	7	8	9
н340	—	—	—	628 582,40	97 470,72	—	Метод спутниковых геодезических измерений (определений)	$\sqrt{(0,10^2 + 0,10^2)}$
н350	—	—	—	628 571,83	97 472,57	—		
н360	—	—	—	628 570,23	97 463,47	—		

1	2	3	4	5	6	7	8	9
н370	—	—	—	628 580,80	97 461,62	—	Метод спутниковых геодезических измерений (определений)	$\sqrt{(0,10^2 + 0,10^2)}$
н340	—	—	—	628 582,40	97 470,72	—		

2. Сведения о характеристиках объекта недвижимости с кадастровым номером 24:50:0700178:61 :

№ п/п	Наименование характеристики	Значение характеристики
1	2	3
1.	Вид объекта недвижимости	Здание
2.	Ранее присвоенный государственный учетный номер (инвентарный) здания, сооружения, объекта незавершенного строительства	—
3.	Кадастровый номер земельного участка (земельных участков), в границах которого (которых) расположены здание, сооружение, объект незавершенного строительства	24:50:0700178:14
4.	Уникальный учетный номер кадастрового квартала, в границах которого расположены здание, сооружение, объект незавершенного строительства	24:50:0700178
5.	Адрес здания, сооружения, объекта незавершенного строительства	—
5.1.	Сведения о местоположении здания, сооружения, объекта незавершенного строительства (при отсутствии адреса) в структурированном в соответствии с федеральной информационной адресной системой виде	—
5.2.	Дополнительные сведения о местоположении	—
6.	Иные сведения	—

3. Пояснения к сведениям об объекте недвижимости с кадастровым номером 24:50:0700178:61 :

1.	—
----	---

1. Сведения о характерных точках контура объекта недвижимости с кадастровым номером 24:50:0700178:63 :

Система координат			МСК-167 (24)				Зона №		4
Обозначение характерных точек границ	Содержатся в Едином государственном реестре недвижимости			Определены в ходе выполнения комплексных кадастровых работ			Метод определения координат	Формулы, примененные для расчета средней квадратической погрешности определения координат характерных точек (Mt), м, с подставленными в такие формулы значениями и итоговые (вычисленные) значения Mt, м	
	координаты, м		Радиус, м	координаты, м		Радиус, м			
	X	Y	R	X	Y	R			
1	2	3	4	5	6	7	8	9	
н170	—	—	—	628 635,86	97 511,61	—	Метод спутниковых геодезических измерений (определений)	$\sqrt{(0,10^2 + 0,10^2)}$	
н180	—	—	—	628 619,69	97 514,15	—			
н190	—	—	—	628 620,78	97 521,07	—			
н200	—	—	—	628 626,95	97 520,10	—			
н210	—	—	—	628 627,38	97 522,81	—			
н230	—	—	—	628 637,37	97 521,25	—			
н170	—	—	—	628 635,86	97 511,61	—			

2. Сведения о характеристиках объекта недвижимости с кадастровым номером 24:50:0700178:63 :

№ п/п	Наименование характеристики	Значение характеристики
1	2	3
1.	Вид объекта недвижимости	Здание
2.	Ранее присвоенный государственный учетный номер (инвентарный) здания, сооружения, объекта незавершенного строительства	—
3.	Кадастровый номер земельного участка (земельных участков), в границах которого (которых) расположены здание, сооружение, объект незавершенного строительства	24:50:0700178:38

1	2	3
4.	Уникальный учетный номер кадастрового квартала, в границах которого расположены здание, сооружение, объект незавершенного строительства	24:50:0700178
5.	Адрес здания, сооружения, объекта незавершенного строительства	—
5.1.	Сведения о местоположении здания, сооружения, объекта незавершенного строительства (при отсутствии адреса) в структурированном в соответствии с федеральной информационной адресной системой виде	—
5.2.	Дополнительные сведения о местоположении	—
6.	Иные сведения	—

3. Пояснения к сведениям об объекте недвижимости с кадастровым номером 24:50:0700178:63 :

1. —

1. Сведения о характерных точках контура объекта недвижимости с кадастровым номером 24:50:0700178:64 :

Система координат МСК-167 (24) Зона № 4

Обозначение характерных точек границ	Содержатся в Едином государственном реестре недвижимости			Определены в ходе выполнения комплексных кадастровых работ			Метод определения координат	Формулы, примененные для расчета средней квадратической погрешности определения координат характерных точек (Mt), м, с подставленными в такие формулы значениями и итоговые (вычисленные) значения Mt, м
	координаты, м		Радиус, м	координаты, м		Радиус, м		
	X	Y	R	X	Y	R		
1	2	3	4	5	6	7	8	9
н46О	—	—	—	628 619,63	97 503,71	—	Метод спутниковых геодезических измерений (определений)	$\sqrt{(0,10^2 + 0,10^2)}$
н47О	—	—	—	628 618,02	97 493,13	—		
н48О	—	—	—	628 624,72	97 492,10	—		
н49О	—	—	—	628 626,34	97 502,68	—		
н46О	—	—	—	628 619,63	97 503,71	—		

2. Сведения о характеристиках объекта недвижимости с кадастровым номером 24:50:0700178:64 :

№ п/п	Наименование характеристики	Значение характеристики
1	2	3
1.	Вид объекта недвижимости	Здание
2.	Ранее присвоенный государственный учетный номер (инвентарный) здания, сооружения, объекта незавершенного строительства	—
3.	Кадастровый номер земельного участка (земельных участков), в границах которого (которых) расположены здание, сооружение, объект незавершенного строительства	24:50:0700176:152
4.	Уникальный учетный номер кадастрового квартала, в границах которого расположены здание, сооружение, объект незавершенного строительства	24:50:0700178
5.	Адрес здания, сооружения, объекта незавершенного строительства	—
5.1.	Сведения о местоположении здания, сооружения, объекта незавершенного строительства (при отсутствии адреса) в структурированном в соответствии с федеральной информационной адресной системой виде	—
5.2.	Дополнительные сведения о местоположении	—
6.	Иные сведения	—

3. Пояснения к сведениям об объекте недвижимости с кадастровым номером 24:50:0700178:64 :

1.	—
----	---

1. Сведения о характерных точках контура объекта недвижимости с кадастровым номером 24:50:0700178:66 :

Система координат		<u>МСК-167 (24)</u>					Зона № <u>4</u>	
Обозначение характерных точек границ	Содержатся в Едином государственном реестре недвижимости			Определены в ходе выполнения комплексных кадастровых работ			Метод определения координат	Формулы, примененные для расчета средней квадратической погрешности определения координат характерных точек (Mt), м, с подставленными в такие формулы значениями и итоговые (вычисленные) значения Mt, м
	координаты, м		Радиус, м	координаты, м		Радиус, м		
	X	Y	R	X	Y	R		
1	2	3	4	5	6	7	8	9
n130	—	—	—	628 633,81	97 552,93	—	Метод спутниковых геодезических измерений (определений)	$\sqrt{(0,10^2 + 0,10^2)}$

1	2	3	4	5	6	7	8	9
н140	—	—	—	628 622,69	97 554,33	—	Метод спутниковых геодезических измерений (определений)	$\sqrt{(0,10^2 + 0,10^2)}$
н150	—	—	—	628 621,76	97 546,89	—		
н160	—	—	—	628 632,87	97 545,49	—		
н130	—	—	—	628 633,81	97 552,93	—		

2. Сведения о характеристиках объекта недвижимости с кадастровым номером 24:50:0700178:66 :

№ п/п	Наименование характеристики	Значение характеристики
1	2	3
1.	Вид объекта недвижимости	Здание
2.	Ранее присвоенный государственный учетный номер (инвентарный) здания, сооружения, объекта незавершенного строительства	—
3.	Кадастровый номер земельного участка (земельных участков), в границах которого (которых) расположены здание, сооружение, объект незавершенного строительства	24:50:0700178:37
4.	Уникальный учетный номер кадастрового квартала, в границах которого расположены здание, сооружение, объект незавершенного строительства	24:50:0700178
5.	Адрес здания, сооружения, объекта незавершенного строительства	—
5.1.	Сведения о местоположении здания, сооружения, объекта незавершенного строительства (при отсутствии адреса) в структурированном в соответствии с федеральной информационной адресной системой виде	—
5.2.	Дополнительные сведения о местоположении	—
6.	Иные сведения	—

3. Пояснения к сведениям об объекте недвижимости с кадастровым номером 24:50:0700178:66 :

1.	—
----	---

1. Сведения о характерных точках контура объекта недвижимости с кадастровым номером 24:50:0700178:67 :

Система координат		МСК-167 (24)					Зона № <u>4</u>	
Обозначение характерных точек границ	Содержатся в Едином государственном реестре недвижимости			Определены в ходе выполнения комплексных кадастровых работ			Метод определения координат	Формулы, примененные для расчета средней квадратической погрешности определения координат характерных точек (Mt), м, с подставленными в такие формулы значениями и итоговые (вычисленные) значения Mt, м
	координаты, м		Радиус, м	координаты, м		Радиус, м		
	X	Y	R	X	Y	R		
1	2	3	4	5	6	7	8	9
н940	—	—	—	628 581,17	97 340,65	—	Метод спутниковых геодезических измерений (определений)	$\sqrt{(0,10^2 + 0,10^2)}$
н950	—	—	—	628 571,15	97 343,09	—		
н960	—	—	—	628 569,65	97 336,93	—		
н970	—	—	—	628 579,68	97 334,49	—		
н940	—	—	—	628 581,17	97 340,65	—		

2. Сведения о характеристиках объекта недвижимости с кадастровым номером 24:50:0700178:67 :

№ п/п	Наименование характеристики	Значение характеристики
1	2	3
1.	Вид объекта недвижимости	Здание
2.	Ранее присвоенный государственный учетный номер (инвентарный) здания, сооружения, объекта незавершенного строительства	—
3.	Кадастровый номер земельного участка (земельных участков), в границах которого (которых) расположены здание, сооружение, объект незавершенного строительства	24:50:0700178:22
4.	Уникальный учетный номер кадастрового квартала, в границах которого расположены здание, сооружение, объект незавершенного строительства	24:50:0700178

1	2	3
5.	Адрес здания, сооружения, объекта незавершенного строительства	—
5.1.	Сведения о местоположении здания, сооружения, объекта незавершенного строительства (при отсутствии адреса) в структурированном в соответствии с федеральной информационной адресной системой виде	—
5.2.	Дополнительные сведения о местоположении	—
6.	Иные сведения	—

3. Пояснения к сведениям об объекте недвижимости с кадастровым номером 24:50:0700178:67 :

1.	—
----	---

1. Сведения о характерных точках контура объекта недвижимости с кадастровым номером 24:50:0700178:69 :

Система координат	<u>МСК-167 (24)</u>	Зона №	<u>4</u>
-------------------	---------------------	--------	----------

Обозначение характерных точек границ	Содержатся в Едином государственном реестре недвижимости			Определены в ходе выполнения комплексных кадастровых работ			Метод определения координат	Формулы, примененные для расчета средней квадратической погрешности определения координат характерных точек (Mt), м, с подставленными в такие формулы значениями и итоговые (вычисленные) значения Mt, м
	координаты, м		Радиус, м	координаты, м		Радиус, м		
	X	Y	R	X	Y	R		
1	2	3	4	5	6	7	8	9
н90	—	—	—	628 600,61	97 556,75	—	Метод спутниковых геодезических измерений (определений)	$\sqrt{(0,10^2 + 0,10^2)}$
н100	—	—	—	628 599,17	97 546,24	—		
н110	—	—	—	628 608,15	97 545,01	—		
н120	—	—	—	628 609,59	97 555,52	—		
н90	—	—	—	628 600,61	97 556,75	—		

2. Сведения о характеристиках объекта недвижимости с кадастровым номером 24:50:0700178:69 :

№ п/п	Наименование характеристики	Значение характеристики
1	2	3
1.	Вид объекта недвижимости	Здание

1	2	3
2.	Ранее присвоенный государственный учетный номер (инвентарный) здания, сооружения, объекта незавершенного строительства	—
3.	Кадастровый номер земельного участка (земельных участков), в границах которого (которых) расположены здание, сооружение, объект незавершенного строительства	24:50:0700178:31
4.	Уникальный учетный номер кадастрового квартала, в границах которого расположены здание, сооружение, объект незавершенного строительства	24:50:0700178
5.	Адрес здания, сооружения, объекта незавершенного строительства	—
5.1.	Сведения о местоположении здания, сооружения, объекта незавершенного строительства (при отсутствии адреса) в структурированном в соответствии с федеральной информационной адресной системой виде	—
5.2.	Дополнительные сведения о местоположении	—
6.	Иные сведения	—

3. Пояснения к сведениям об объекте недвижимости с кадастровым номером 24:50:0700178:69 :

1.	—
----	---

1. Сведения о характерных точках контура объекта недвижимости с кадастровым номером 24:50:0700178:71 :

Система координат		МСК-167 (24)					Зона №		4
Обозначение характерных точек границ	Содержатся в Едином государственном реестре недвижимости			Определены в ходе выполнения комплексных кадастровых работ			Метод определения координат	Формулы, примененные для расчета средней квадратической погрешности определения координат характерных точек (Mt), м, с подставленными в такие формулы значениями и итоговые (вычисленные) значения Mt, м	
	координаты, м		Радиус, м	координаты, м		Радиус, м			
	X	Y	R	X	Y	R			
1	2	3	4	5	6	7	8	9	
н300	—	—	—	628 586,33	97 503,40	—	Метод спутниковых геодезических измерений (определений)	$\sqrt{(0,10^2 + 0,10^2)}$	
н310	—	—	—	628 587,39	97 510,02	—			
н320	—	—	—	628 575,99	97 511,85	—			

1	2	3	4	5	6	7	8	9
н330	—	—	—	628 574,92	97 505,23	—	Метод спутниковых геодезических измерений (определений)	$\sqrt{(0,10^2 + 0,10^2)}$
н300	—	—	—	628 586,33	97 503,40	—		

2. Сведения о характеристиках объекта недвижимости с кадастровым номером 24:50:0700178:71 :

№ п/п	Наименование характеристики	Значение характеристики
1	2	3
1.	Вид объекта недвижимости	Здание
2.	Ранее присвоенный государственный учетный номер (инвентарный) здания, сооружения, объекта незавершенного строительства	—
3.	Кадастровый номер земельного участка (земельных участков), в границах которого (которых) расположены здание, сооружение, объект незавершенного строительства	24:50:0700178:15
4.	Уникальный учетный номер кадастрового квартала, в границах которого расположены здание, сооружение, объект незавершенного строительства	24:50:0700178
5.	Адрес здания, сооружения, объекта незавершенного строительства	—
5.1.	Сведения о местоположении здания, сооружения, объекта незавершенного строительства (при отсутствии адреса) в структурированном в соответствии с федеральной информационной адресной системой виде	—
5.2.	Дополнительные сведения о местоположении	—
6.	Иные сведения	—

3. Пояснения к сведениям об объекте недвижимости с кадастровым номером 24:50:0700178:71 :

1.	—
----	---

1. Сведения о характерных точках контура объекта недвижимости с кадастровым номером 24:50:0700178:72 :

Система координат			МСК-167 (24)				Зона №		4
Обозначение характерных точек границ	Содержатся в Едином государственном реестре недвижимости			Определены в ходе выполнения комплексных кадастровых работ			Метод определения координат	Формулы, примененные для расчета средней квадратической погрешности определения координат характерных точек (Mt), м, с подставленными в такие формулы значениями и итоговые (вычисленные) значения Mt, м	
	координаты, м		Радиус, м	координаты, м		Радиус, м			
	X	Y	R	X	Y	R			
1	2	3	4	5	6	7	8	9	
н24О	—	—	—	628 584,16	97 495,64	—	Метод спутниковых геодезических измерений (определений)	$\sqrt{(0,10^2 + 0,10^2)}$	
н25О	—	—	—	628 589,38	97 494,91	—			
н26О	—	—	—	628 591,45	97 504,59	—			
н27О	—	—	—	628 588,91	97 505,13	—			
н28О	—	—	—	628 587,97	97 500,72	—			
н29О	—	—	—	628 584,93	97 501,16	—			
н24О	—	—	—	628 584,16	97 495,64	—			

2. Сведения о характеристиках объекта недвижимости с кадастровым номером 24:50:0700178:72 :

№ п/п	Наименование характеристики	Значение характеристики
1	2	3
1.	Вид объекта недвижимости	Здание
2.	Ранее присвоенный государственный учетный номер (инвентарный) здания, сооружения, объекта незавершенного строительства	—
3.	Кадастровый номер земельного участка (земельных участков), в границах которого (которых) расположены здание, сооружение, объект незавершенного строительства	24:50:0700178:15

1	2	3
4.	Уникальный учетный номер кадастрового квартала, в границах которого расположены здание, сооружение, объект незавершенного строительства	24:50:0700178
5.	Адрес здания, сооружения, объекта незавершенного строительства	—
5.1.	Сведения о местоположении здания, сооружения, объекта незавершенного строительства (при отсутствии адреса) в структурированном в соответствии с федеральной информационной адресной системой виде	—
5.2.	Дополнительные сведения о местоположении	—
6.	Иные сведения	—

3. Пояснения к сведениям об объекте недвижимости с кадастровым номером 24:50:0700178:72 :

1. —

1. Сведения о характерных точках контура объекта недвижимости с кадастровым номером 24:50:0700178:73 :

Система координат МСК-167 (24) Зона № 4

Обозначение характерных точек границ	Содержатся в Едином государственном реестре недвижимости			Определены в ходе выполнения комплексных кадастровых работ			Метод определения координат	Формулы, примененные для расчета средней квадратической погрешности определения координат характерных точек (Mt), м, с подставленными в такие формулы значениями и итоговые (вычисленные) значения Mt, м
	координаты, м		Радиус, м	координаты, м		Радиус, м		
	X	Y	R	X	Y	R		
1	2	3	4	5	6	7	8	9
н82О	—	—	—	628 616,42	97 440,15	—	Метод спутниковых геодезических измерений (определений)	$\sqrt{(0,10^2 + 0,10^2)}$
н83О	—	—	—	628 607,17	97 441,87	—		
н84О	—	—	—	628 605,38	97 432,23	—		
н85О	—	—	—	628 614,62	97 430,51	—		
н82О	—	—	—	628 616,42	97 440,15	—		

2. Сведения о характеристиках объекта недвижимости с кадастровым номером 24:50:0700178:73 :

№ п/п	Наименование характеристики	Значение характеристики
1	2	3
1.	Вид объекта недвижимости	Здание
2.	Ранее присвоенный государственный учетный номер (инвентарный) здания, сооружения, объекта незавершенного строительства	—
3.	Кадастровый номер земельного участка (земельных участков), в границах которого (которых) расположены здание, сооружение, объект незавершенного строительства	24:50:0700178:28
4.	Уникальный учетный номер кадастрового квартала, в границах которого расположены здание, сооружение, объект незавершенного строительства	24:50:0700178
5.	Адрес здания, сооружения, объекта незавершенного строительства	—
5.1.	Сведения о местоположении здания, сооружения, объекта незавершенного строительства (при отсутствии адреса) в структурированном в соответствии с федеральной информационной адресной системой виде	—
5.2.	Дополнительные сведения о местоположении	—
6.	Иные сведения	—

3. Пояснения к сведениям об объекте недвижимости с кадастровым номером 24:50:0700178:73 :

1.	—
----	---

1. Сведения о характерных точках контура объекта недвижимости с кадастровым номером 24:50:0700178:76 :

Система координат		<u>МСК-167 (24)</u>					Зона № <u>4</u>	
Обозначение характерных точек границ	Содержатся в Едином государственном реестре недвижимости			Определены в ходе выполнения комплексных кадастровых работ			Метод определения координат	Формулы, примененные для расчета средней квадратической погрешности определения координат характерных точек (Mt), м, с подставленными в такие формулы значениями и итоговые (вычисленные) значения Mt, м
	координаты, м		Радиус, м	координаты, м		Радиус, м		
	X	Y	R	X	Y	R		
1	2	3	4	5	6	7	8	9
n1270	—	—	—	628 690,05	97 536,39	—	Метод спутниковых геодезических измерений (определений)	$\sqrt{(0,10^2 + 0,10^2)}$

1	2	3	4	5	6	7	8	9
н1280	—	—	—	628 691,07	97 542,71	—	Метод спутниковых геодезических измерений (определений)	$\sqrt{(0,10^2 + 0,10^2)}$
н1290	—	—	—	628 681,28	97 544,28	—		
н1300	—	—	—	628 680,27	97 537,96	—		
н1270	—	—	—	628 690,05	97 536,39	—		

2. Сведения о характеристиках объекта недвижимости с кадастровым номером 24:50:0700178:76 :

№ п/п	Наименование характеристики	Значение характеристики
1	2	3
1.	Вид объекта недвижимости	Здание
2.	Ранее присвоенный государственный учетный номер (инвентарный) здания, сооружения, объекта незавершенного строительства	—
3.	Кадастровый номер земельного участка (земельных участков), в границах которого (которых) расположены здание, сооружение, объект незавершенного строительства	24:50:0700178:6
4.	Уникальный учетный номер кадастрового квартала, в границах которого расположены здание, сооружение, объект незавершенного строительства	24:50:0700178
5.	Адрес здания, сооружения, объекта незавершенного строительства	—
5.1.	Сведения о местоположении здания, сооружения, объекта незавершенного строительства (при отсутствии адреса) в структурированном в соответствии с федеральной информационной адресной системой виде	—
5.2.	Дополнительные сведения о местоположении	—
6.	Иные сведения	—

3. Пояснения к сведениям об объекте недвижимости с кадастровым номером 24:50:0700178:76 :

1.	—
----	---

1. Сведения о характерных точках контура объекта недвижимости с кадастровым номером 24:50:0700178:79 :

Система координат		МСК-167 (24)					Зона №		4
Обозначение характерных точек границ	Содержатся в Едином государственном реестре недвижимости			Определены в ходе выполнения комплексных кадастровых работ			Метод определения координат	Формулы, примененные для расчета средней квадратической погрешности определения координат характерных точек (Mt), м, с подставленными в такие формулы значениями и итоговые (вычисленные) значения Mt, м	
	координаты, м		Радиус, м	координаты, м		Радиус, м			
	X	Y	R	X	Y	R			
1	2	3	4	5	6	7	8	9	
н62О	—	—	—	628 647,02	97 449,39	—	Метод спутниковых геодезических измерений (определений)	$\sqrt{(0,10^2 + 0,10^2)}$	
н63О	—	—	—	628 648,65	97 459,66	—			
н64О	—	—	—	628 641,32	97 460,82	—			
н65О	—	—	—	628 639,69	97 450,55	—			
н62О	—	—	—	628 647,02	97 449,39	—			
н62О	—	—	—	628 647,02	97 449,39	—			

2. Сведения о характеристиках объекта недвижимости с кадастровым номером 24:50:0700178:79 :

№ п/п	Наименование характеристики	Значение характеристики
1	2	3
1.	Вид объекта недвижимости	Здание
2.	Ранее присвоенный государственный учетный номер (инвентарный) здания, сооружения, объекта незавершенного строительства	—
3.	Кадастровый номер земельного участка (земельных участков), в границах которого (которых) расположены здание, сооружение, объект незавершенного строительства	24:50:0700178:16
4.	Уникальный учетный номер кадастрового квартала, в границах которого расположены здание, сооружение, объект незавершенного строительства	24:50:0700178

1	2	3
5.	Адрес здания, сооружения, объекта незавершенного строительства	—
5.1.	Сведения о местоположении здания, сооружения, объекта незавершенного строительства (при отсутствии адреса) в структурированном в соответствии с федеральной информационной адресной системой виде	—
5.2.	Дополнительные сведения о местоположении	—
6.	Иные сведения	—

3. Пояснения к сведениям об объекте недвижимости с кадастровым номером 24:50:0700178:79 :

1.	—
----	---

1. Сведения о характерных точках контура объекта недвижимости с кадастровым номером 24:50:0700178:83 :

Система координат	<u>МСК-167 (24)</u>	Зона №	<u>4</u>
-------------------	---------------------	--------	----------

Обозначение характерных точек границ	Содержатся в Едином государственном реестре недвижимости			Определены в ходе выполнения комплексных кадастровых работ			Метод определения координат	Формулы, примененные для расчета средней квадратической погрешности определения координат характерных точек (Mt), м, с подставленными в такие формулы значениями и итоговые (вычисленные) значения Mt, м
	координаты, м		Радиус, м	координаты, м		Радиус, м		
	X	Y	R	X	Y	R		
1	2	3	4	5	6	7	8	9
н2810	—	—	—	628 652,74	97 489,76	—	Метод спутниковых геодезических измерений (определений)	$\sqrt{(0,10^2 + 0,10^2)}$
н2820	—	—	—	628 654,11	97 497,04	—		
н2830	—	—	—	628 647,91	97 498,20	—		
н2840	—	—	—	628 646,55	97 490,93	—		
н2810	—	—	—	628 652,74	97 489,76	—		

2. Сведения о характеристиках объекта недвижимости с кадастровым номером 24:50:0700178:83 :

№ п/п	Наименование характеристики	Значение характеристики
1	2	3
1.	Вид объекта недвижимости	Здание

1	2	3
2.	Ранее присвоенный государственный учетный номер (инвентарный) здания, сооружения, объекта незавершенного строительства	—
3.	Кадастровый номер земельного участка (земельных участков), в границах которого (которых) расположены здание, сооружение, объект незавершенного строительства	24:50:0700178:30
4.	Уникальный учетный номер кадастрового квартала, в границах которого расположены здание, сооружение, объект незавершенного строительства	24:50:0700178
5.	Адрес здания, сооружения, объекта незавершенного строительства	—
5.1.	Сведения о местоположении здания, сооружения, объекта незавершенного строительства (при отсутствии адреса) в структурированном в соответствии с федеральной информационной адресной системой виде	—
5.2.	Дополнительные сведения о местоположении	—
6.	Иные сведения	—

3. Пояснения к сведениям об объекте недвижимости с кадастровым номером 24:50:0700178:83 :

1.	—
----	---

1. Сведения о характерных точках контура объекта недвижимости с кадастровым номером 24:50:0700178:90 :

Система координат		<u>МСК-167 (24)</u>					Зона № <u>4</u>	
Обозначение характерных точек границ	Содержатся в Едином государственном реестре недвижимости			Определены в ходе выполнения комплексных кадастровых работ			Метод определения координат	Формулы, примененные для расчета средней квадратической погрешности определения координат характерных точек (Mt), м, с подставленными в такие формулы значениями и итоговые (вычисленные) значения Mt, м
	координаты, м		Радиус, м	координаты, м		Радиус, м		
	X	Y	R	X	Y	R		
1	2	3	4	5	6	7	8	9
н580	—	—	—	628 684,23	97 504,08	—	Метод спутниковых геодезических измерений (определений)	$\sqrt{(0,10^2 + 0,10^2)}$
н590	—	—	—	628 685,38	97 510,48	—		
н600	—	—	—	628 674,67	97 512,41	—		

1	2	3	4	5	6	7	8	9
н61О	—	—	—	628 673,52	97 506,01	—	Метод спутниковых геодезических измерений (определений)	$\sqrt{(0,10^2 + 0,10^2)}$
н58О	—	—	—	628 684,23	97 504,08	—		

2. Сведения о характеристиках объекта недвижимости с кадастровым номером 24:50:0700178:90 :

№ п/п	Наименование характеристики	Значение характеристики
1	2	3
1.	Вид объекта недвижимости	Здание
2.	Ранее присвоенный государственный учетный номер (инвентарный) здания, сооружения, объекта незавершенного строительства	—
3.	Кадастровый номер земельного участка (земельных участков), в границах которого (которых) расположены здание, сооружение, объект незавершенного строительства	24:50:0700178:7
4.	Уникальный учетный номер кадастрового квартала, в границах которого расположены здание, сооружение, объект незавершенного строительства	24:50:0700178
5.	Адрес здания, сооружения, объекта незавершенного строительства	—
5.1.	Сведения о местоположении здания, сооружения, объекта незавершенного строительства (при отсутствии адреса) в структурированном в соответствии с федеральной информационной адресной системой виде	—
5.2.	Дополнительные сведения о местоположении	—
6.	Иные сведения	—

3. Пояснения к сведениям об объекте недвижимости с кадастровым номером 24:50:0700178:90 :

1.	—
----	---

1. Сведения о характерных точках контура объекта недвижимости с кадастровым номером 24:50:0700178:91 :

Система координат		МСК-167 (24)					Зона №		4
Обозначение характерных точек границ	Содержатся в Едином государственном реестре недвижимости			Определены в ходе выполнения комплексных кадастровых работ			Метод определения координат	Формулы, примененные для расчета средней квадратической погрешности определения координат характерных точек (Mt), м, с подставленными в такие формулы значениями и итоговые (вычисленные) значения Mt, м	
	координаты, м		Радиус, м	координаты, м		Радиус, м			
	X	Y	R	X	Y	R			
1	2	3	4	5	6	7	8	9	
н50	—	—	—	628 577,25	97 539,26	—	Метод спутниковых геодезических измерений (определений)	$\sqrt{(0,10^2 + 0,10^2)}$	
н60	—	—	—	628 569,69	97 540,77	—			
н70	—	—	—	628 566,28	97 523,69	—			
н80	—	—	—	628 573,85	97 522,19	—			
н50	—	—	—	628 577,25	97 539,26	—			
н50	—	—	—	628 577,25	97 539,26	—			

2. Сведения о характеристиках объекта недвижимости с кадастровым номером 24:50:0700178:91 :

№ п/п	Наименование характеристики	Значение характеристики
1	2	3
1.	Вид объекта недвижимости	Здание
2.	Ранее присвоенный государственный учетный номер (инвентарный) здания, сооружения, объекта незавершенного строительства	—
3.	Кадастровый номер земельного участка (земельных участков), в границах которого (которых) расположены здание, сооружение, объект незавершенного строительства	24:50:0700178:33
4.	Уникальный учетный номер кадастрового квартала, в границах которого расположены здание, сооружение, объект незавершенного строительства	24:50:0700178

1	2	3
5.	Адрес здания, сооружения, объекта незавершенного строительства	—
5.1.	Сведения о местоположении здания, сооружения, объекта незавершенного строительства (при отсутствии адреса) в структурированном в соответствии с федеральной информационной адресной системой виде	—
5.2.	Дополнительные сведения о местоположении	—
6.	Иные сведения	—

3. Пояснения к сведениям об объекте недвижимости с кадастровым номером 24:50:0700178:91 :

1. —

1. Сведения о характерных точках контура объекта недвижимости с кадастровым номером 24:50:0700178:101 :

Система координат МСК-167 (24) Зона № 4

Обозначение характерных точек границ	Содержатся в Едином государственном реестре недвижимости			Определены в ходе выполнения комплексных кадастровых работ			Метод определения координат	Формулы, примененные для расчета средней квадратической погрешности определения координат характерных точек (Mt), м, с подставленными в такие формулы значениями и итоговые (вычисленные) значения Mt, м
	координаты, м		Радиус, м	координаты, м		Радиус, м		
	X	Y	R	X	Y	R		
1	2	3	4	5	6	7	8	9
н1О	—	—	—	628 588,65	97 519,57	—	Метод спутниковых геодезических измерений (определений)	$\sqrt{(0,10^2 + 0,10^2)}$
н2О	—	—	—	628 589,72	97 525,78	—		
н3О	—	—	—	628 578,77	97 527,67	—		
н4О	—	—	—	628 577,70	97 521,45	—		
н1О	—	—	—	628 588,65	97 519,57	—		

2. Сведения о характеристиках объекта недвижимости с кадастровым номером 24:50:0700178:101 :

№ п/п	Наименование характеристики	Значение характеристики
1	2	3
1.	Вид объекта недвижимости	Здание

1	2	3
2.	Ранее присвоенный государственный учетный номер (инвентарный) здания, сооружения, объекта незавершенного строительства	—
3.	Кадастровый номер земельного участка (земельных участков), в границах которого (которых) расположены здание, сооружение, объект незавершенного строительства	24:50:0700178:33
4.	Уникальный учетный номер кадастрового квартала, в границах которого расположены здание, сооружение, объект незавершенного строительства	24:50:0700178
5.	Адрес здания, сооружения, объекта незавершенного строительства	—
5.1.	Сведения о местоположении здания, сооружения, объекта незавершенного строительства (при отсутствии адреса) в структурированном в соответствии с федеральной информационной адресной системой виде	—
5.2.	Дополнительные сведения о местоположении	—
6.	Иные сведения	—

3. Пояснения к сведениям об объекте недвижимости с кадастровым номером 24:50:0700178:101 :

1.	—
----	---

1. Сведения о характерных точках контура объекта недвижимости с кадастровым номером 24:50:0700178:120 :

Система координат		<u>МСК-167 (24)</u>					Зона № <u>4</u>	
Обозначение характерных точек границ	Содержатся в Едином государственном реестре недвижимости			Определены в ходе выполнения комплексных кадастровых работ			Метод определения координат	Формулы, примененные для расчета средней квадратической погрешности определения координат характерных точек (Mt), м, с подставленными в такие формулы значениями и итоговые (вычисленные) значения Mt, м
	координаты, м		Радиус, м	координаты, м		Радиус, м		
	X	Y	R	X	Y	R		
1	2	3	4	5	6	7	8	9
н6250	—	—	—	628 506,12	97 236,67	—	Метод спутниковых геодезических измерений (определений)	$\sqrt{(0,10^2 + 0,10^2)}$
н6260	—	—	—	628 506,77	97 239,75	—		
н5600	—	—	—	628 500,84	97 241,16	—		

1	2	3	4	5	6	7	8	9
н6270	—	—	—	628 500,12	97 237,99	—	Метод спутниковых геодезических измерений (определений)	$\sqrt{(0,10^2 + 0,10^2)}$
н6250	—	—	—	628 506,12	97 236,67	—		

2. Сведения о характеристиках объекта недвижимости с кадастровым номером 24:50:0700178:120 :

№ п/п	Наименование характеристики	Значение характеристики
1	2	3
1.	Вид объекта недвижимости	Здание
2.	Ранее присвоенный государственный учетный номер (инвентарный) здания, сооружения, объекта незавершенного строительства	—
3.	Кадастровый номер земельного участка (земельных участков), в границах которого (которых) расположены здание, сооружение, объект незавершенного строительства	24:50:0700178:116
4.	Уникальный учетный номер кадастрового квартала, в границах которого расположены здание, сооружение, объект незавершенного строительства	24:50:0700178
5.	Адрес здания, сооружения, объекта незавершенного строительства	—
5.1.	Сведения о местоположении здания, сооружения, объекта незавершенного строительства (при отсутствии адреса) в структурированном в соответствии с федеральной информационной адресной системой виде	—
5.2.	Дополнительные сведения о местоположении	—
6.	Иные сведения	—

3. Пояснения к сведениям об объекте недвижимости с кадастровым номером 24:50:0700178:120 :

1.	—
----	---

**Сведения о зданиях, сооружениях, объектах незавершенного строительства,
необходимые для исправления реестровых ошибок в сведениях об описании их местоположения**

1. Сведения о характерных точках контура _____ вид объекта недвижимости (здание, сооружение, объект незавершенного строительства)
с кадастровым номером 24:50:0000000:348966 :

Система координат МСК-167 (24) Зона № 4

Обозначение характерных точек границ	Содержатся в Едином государственном реестре недвижимости			Определены в ходе выполнения комплексных кадастровых работ			Метод определения координат	Формулы, примененные для расчета средней квадратической погрешности определения координат характерных точек (Mt), м, с подставленными в такие формулы значениями и итоговые (вычисленные) значения Mt, м
	координаты, м		Радиус, м	координаты, м		Радиус, м		
	X	Y	R	X	Y	R		
1	2	3	4	5	6	7	8	9
н638О	—	—	—	628 481,70	97 161,32	—	Метод спутниковых геодезических измерений (определений)	$\sqrt{(m0^2 + m1^2)} = \sqrt{(0,10^2 + 0,10^2)}$
н639О	—	—	—	628 476,58	97 162,71	—		
н640О	—	—	—	628 475,59	97 159,22	—		
н641О	—	—	—	628 480,77	97 157,78	—		
н638О	—	—	—	628 481,70	97 161,32	—		

2. Иные сведения об объекте недвижимости с кадастровым номером 24:50:0000000:348966 :

1. несоответствие фактических границ _____

3. Пояснения к сведениям об объекте недвижимости с кадастровым номером 24:50:0000000:348966 :

1. _____

1. Сведения о характерных точках контура _____									
вид объекта недвижимости (здание, сооружение, объект незавершенного строительства)									
с кадастровым номером <u>24:50:0700176:232</u> _____ :									
Система координат _____						МСК-167 (24)			Зона № _____
			4						
Обозначение характерных точек границ	Содержатся в Едином государственном реестре недвижимости			Определены в ходе выполнения комплексных кадастровых работ			Метод определения координат	Формулы, примененные для расчета средней квадратической погрешности определения координат характерных точек (Mt), м, с подставленными в такие формулы значениями и итоговые (вычисленные) значения Mt, м	
	координаты, м		Радиус, м	координаты, м		Радиус, м			
	X	Y	R	X	Y	R			
1	2	3	4	5	6	7	8	9	
н102О	—	—	—	628 560,58	97 281,72	—	Метод спутниковых геодезических измерений (определений)	$\sqrt{(m0^2 + m1^2)} = \sqrt{(0,10^2 + 0,10^2)}$	
н105О	—	—	—	628 554,65	97 284,20	—			
н242О	—	—	—	628 553,18	97 280,67	—			
н106О	—	—	—	628 559,05	97 278,29	—			
н102О	—	—	—	628 560,58	97 281,72	—			
2. Иные сведения об объекте недвижимости с кадастровым номером _____ <u>24:50:0700176:232</u> _____ :									
1.	несоответствие фактических границ								
3. Пояснения к сведениям об объекте недвижимости с кадастровым номером _____ <u>24:50:0700176:232</u> _____ :									
1.	—								

1. Сведения о характерных точках контура _____											
вид объекта недвижимости (здание, сооружение, объект незавершенного строительства)											
с кадастровым номером <u>24:50:0700178:127</u> _____ :											
Система координат _____						МСК-167 (24)			Зона № _____		
Обозначение характерных точек границ		Содержатся в Едином государственном реестре недвижимости			Определены в ходе выполнения комплексных кадастровых работ			Метод определения координат		Формулы, примененные для расчета средней квадратической погрешности определения координат характерных точек (Mt), м, с подставленными в такие формулы значениями и итоговые (вычисленные) значения Mt, м	
		координаты, м		Радиус, м	координаты, м		Радиус, м				
		X	Y	R	X	Y	R				
1	2	3	4	5	6	7	8		9		
582	628 493,62	97 197,41	—	628 493,62	97 197,41	—	Метод спутниковых геодезических измерений (определений)		$\sqrt{(m0^2 + m1^2)} = \sqrt{(0,10^2 + 0,10^2)}$		
149	628 497,33	97 196,58	—	628 497,33	97 196,58	—					
н588О	—	—	—	628 499,00	97 202,73	—					
н589О	—	—	—	628 495,29	97 203,59	—					
582	628 493,62	97 197,41	—	628 493,62	97 197,41	—					
2. Иные сведения об объекте недвижимости с кадастровым номером _____									24:50:0700178:127 _____ :		
1.	несоответствие фактических границ										
3. Пояснения к сведениям об объекте недвижимости с кадастровым номером _____									24:50:0700178:127 _____ :		
1.	—										

1. Сведения о характерных точках контура _____								
вид объекта недвижимости (здание, сооружение, объект незавершенного строительства)								
с кадастровым номером <u>24:50:0700178:133</u> :								
Система координат <u>МСК-167 (24)</u>							Зона № <u>4</u>	
Обозначение характерных точек границ	Содержатся в Едином государственном реестре недвижимости			Определены в ходе выполнения комплексных кадастровых работ			Метод определения координат	Формулы, примененные для расчета средней квадратической погрешности определения координат характерных точек (Mt), м, с подставленными в такие формулы значениями и итоговые (вычисленные) значения Mt, м
	координаты, м		Радиус, м	координаты, м		Радиус, м		
	X	Y	R	X	Y	R		
1	2	3	4	5	6	7	8	9
н6740	—	—	—	628 511,98	97 268,17	—	Метод спутниковых геодезических измерений (определений)	$\sqrt{(m0^2 + m1^2)} = \sqrt{(0,10^2 + 0,10^2)}$
н6750	—	—	—	628 512,77	97 271,30	—		
н6760	—	—	—	628 506,77	97 273,05	—		
н6770	—	—	—	628 505,96	97 269,92	—		
н6740	—	—	—	628 511,98	97 268,17	—		
2. Иные сведения об объекте недвижимости с кадастровым номером <u>24:50:0700178:133</u> :								
1.	несоответствие фактических границ							
3. Пояснения к сведениям об объекте недвижимости с кадастровым номером <u>24:50:0700178:133</u> :								
1.	—							

1. Сведения о характерных точках контура _____								
вид объекта недвижимости (здание, сооружение, объект незавершенного строительства)								
с кадастровым номером <u>24:50:0700178:137</u> :								
Система координат <u>МСК-167 (24)</u>						Зона № <u>4</u>		
Обозначение характерных точек границ	Содержатся в Едином государственном реестре недвижимости			Определены в ходе выполнения комплексных кадастровых работ			Метод определения координат	Формулы, примененные для расчета средней квадратической погрешности определения координат характерных точек (Mt), м, с подставленными в такие формулы значениями и итоговые (вычисленные) значения Mt, м
	координаты, м		Радиус, м	координаты, м		Радиус, м		
	X	Y	R	X	Y	R		
1	2	3	4	5	6	7	8	9
н6200	—	—	—	628 505,46	97 233,53	—	Метод спутниковых геодезических измерений (определений)	$\sqrt{(m0^2 + m1^2)} = \sqrt{(0,10^2 + 0,10^2)}$
н6210	—	—	—	628 506,12	97 236,67	—		
н6220	—	—	—	628 500,12	97 237,99	—		
н6240	—	—	—	628 499,44	97 234,95	—		
н6200	—	—	—	628 505,46	97 233,53	—		
2. Иные сведения об объекте недвижимости с кадастровым номером <u>24:50:0700178:137</u> :								
1.	несоответствие фактических границ							
3. Пояснения к сведениям об объекте недвижимости с кадастровым номером <u>24:50:0700178:137</u> :								
1.	—							

1. Сведения о характерных точках контура _____								
вид объекта недвижимости (здание, сооружение, объект незавершенного строительства)								
с кадастровым номером <u>24:50:0700178:142</u> :								
Система координат <u>МСК-167 (24)</u>							Зона № <u>4</u>	
Обозначение характерных точек границ	Содержатся в Едином государственном реестре недвижимости			Определены в ходе выполнения комплексных кадастровых работ			Метод определения координат	Формулы, примененные для расчета средней квадратической погрешности определения координат характерных точек (Mt), м, с подставленными в такие формулы значениями и итоговые (вычисленные) значения Mt, м
	координаты, м		Радиус, м	координаты, м		Радиус, м		
	X	Y	R	X	Y	R		
1	2	3	4	5	6	7	8	9
н216У	—	—	—	628 504,06	97 227,32	—	Метод спутниковых геодезических измерений (определений)	$\sqrt{(0,10^2 + 0,10^2)}$
н206У	—	—	—	628 504,78	97 230,44	—		
н567О	—	—	—	628 498,57	97 231,85	—		
н217О	—	—	—	628 497,85	97 228,66	—		
н216У	—	—	—	628 504,06	97 227,32	—		
2. Иные сведения об объекте недвижимости с кадастровым номером <u>24:50:0700178:142</u> :								
1.	несоответствие фактических границ							
3. Пояснения к сведениям об объекте недвижимости с кадастровым номером <u>24:50:0700178:142</u> :								
1.	—							

1. Сведения о характерных точках контура _____											
вид объекта недвижимости (здание, сооружение, объект незавершенного строительства)											
с кадастровым номером <u>24:50:0700178:145</u> _____ :											
Система координат _____						МСК-167 (24)			Зона № _____		
Обозначение характерных точек границ		Содержатся в Едином государственном реестре недвижимости			Определены в ходе выполнения комплексных кадастровых работ			Метод определения координат		Формулы, примененные для расчета средней квадратической погрешности определения координат характерных точек (Mt), м, с подставленными в такие формулы значениями и итоговые (вычисленные) значения Mt, м	
		координаты, м		Радиус, м	координаты, м		Радиус, м				
		X	Y	R	X	Y	R				
1		2	3	4	5	6	7	8		9	
н678О		—	—	—	628 513,52	97 274,37	—	Метод спутниковых геодезических измерений (определений)		$\sqrt{(m0^2 + m1^2)} = \sqrt{(0,10^2 + 0,10^2)}$	
н679О		—	—	—	628 514,33	97 277,49	—				
н681О		—	—	—	628 508,33	97 279,06	—				
н682О		—	—	—	628 507,53	97 275,98	—				
н678О		—	—	—	628 513,52	97 274,37	—				
2. Иные сведения об объекте недвижимости с кадастровым номером _____									24:50:0700178:145 _____ :		
1.	несоответствие фактических границ										
3. Пояснения к сведениям об объекте недвижимости с кадастровым номером _____									24:50:0700178:145 _____ :		
1.	—										

1. Сведения о характерных точках контура _____								
вид объекта недвижимости (здание, сооружение, объект незавершенного строительства)								
с кадастровым номером <u>24:50:0700178:153</u> :								
Система координат <u>МСК-167 (24)</u>							Зона № <u>4</u>	
Обозначение характерных точек границ	Содержатся в Едином государственном реестре недвижимости			Определены в ходе выполнения комплексных кадастровых работ			Метод определения координат	Формулы, примененные для расчета средней квадратической погрешности определения координат характерных точек (Mt), м, с подставленными в такие формулы значениями и итоговые (вычисленные) значения Mt, м
	координаты, м		Радиус, м	координаты, м		Радиус, м		
	X	Y	R	X	Y	R		
1	2	3	4	5	6	7	8	9
125	628 531,22	97 251,69	—	628 531,22	97 251,69	—	Метод спутниковых геодезических измерений (определений)	$\sqrt{(0,10^2 + 0,10^2)}$
118	628 532,17	97 255,97	—	628 532,17	97 255,97	—		
н716О	—	—	—	628 524,81	97 257,79	—		
н717О	—	—	—	628 523,75	97 253,40	—		
125	628 531,22	97 251,69	—	628 531,22	97 251,69	—		
2. Иные сведения об объекте недвижимости с кадастровым номером <u>24:50:0700178:153</u> :								
1.	несоответствие фактических границ							
3. Пояснения к сведениям об объекте недвижимости с кадастровым номером <u>24:50:0700178:153</u> :								
1.	—							

1. Сведения о характерных точках контура _____								
вид объекта недвижимости (здание, сооружение, объект незавершенного строительства)								
с кадастровым номером _____ :								
Система координат _____							Зона № _____	
Обозначение характерных точек границ	Содержатся в Едином государственном реестре недвижимости			Определены в ходе выполнения комплексных кадастровых работ			Метод определения координат	Формулы, примененные для расчета средней квадратической погрешности определения координат характерных точек (Mt), м, с подставленными в такие формулы значениями и итоговые (вычисленные) значения Mt, м
	координаты, м		Радиус, м	координаты, м		Радиус, м		
	X	Y	R	X	Y	R		
1	2	3	4	5	6	7	8	9
2. Иные сведения об объекте недвижимости с кадастровым номером _____ 24:50:0700178:343 _____ :								
1.	несоответствие фактических границ							
3. Пояснения к сведениям об объекте недвижимости с кадастровым номером _____ 24:50:0700178:343 _____ :								
1.	—							
1. Сведения о характерных точках контура _____								
вид объекта недвижимости (здание, сооружение, объект незавершенного строительства)								
с кадастровым номером _____ 24:50:0700178:350 _____ :								
Система координат _____ МСК-167 (24)							Зона № _____ 4	
Обозначение характерных точек границ	Содержатся в Едином государственном реестре недвижимости			Определены в ходе выполнения комплексных кадастровых работ			Метод определения координат	Формулы, примененные для расчета средней квадратической погрешности определения координат характерных точек (Mt), м, с подставленными в такие формулы значениями и итоговые (вычисленные) значения Mt, м
	координаты, м		Радиус, м	координаты, м		Радиус, м		
	X	Y	R	X	Y	R		
1	2	3	4	5	6	7	8	9
580	628 492,33	97 191,64	—	628 492,33	97 191,64	—	Метод спутниковых геодезических измерений (определений)	$\sqrt{(m0^2 + m1^2)} = \sqrt{(0,10^2 + 0,10^2)}$
581	628 496,10	97 190,71	—	628 496,10	97 190,71	—		
149	628 497,33	97 196,58	—	628 497,33	97 196,58	—		

1	2	3	4	5	6	7	8	9
582	628 493,62	97 197,41	—	628 493,62	97 197,41	—	Метод спутниковых геодезических измерений (определений)	$\sqrt{(m_0^2 + m_1^2)} = \sqrt{(0,10^2 + 0,10^2)}$
580	628 492,33	97 191,64	—	628 492,33	97 191,64	—		

2. Иные сведения об объекте недвижимости с кадастровым номером 24:50:0700178:350 :

1. несоответствие фактических границ

3. Пояснения к сведениям об объекте недвижимости с кадастровым номером 24:50:0700178:350 :

1. —

1. Сведения о характерных точках контура _____

вид объекта недвижимости (здание, сооружение, объект незавершенного строительства)
с кадастровым номером 24:50:0700178:355 :

Система координат МСК-167 (24) Зона № 4

Обозначение характерных точек границ	Содержатся в Едином государственном реестре недвижимости			Определены в ходе выполнения комплексных кадастровых работ			Метод определения координат	Формулы, примененные для расчета средней квадратической погрешности определения координат характерных точек (Mt), м, с подставленными в такие формулы значениями и итоговые (вычисленные) значения Mt, м
	координаты, м		Радиус, м	координаты, м		Радиус, м		
	X	Y	R	X	Y	R		
1	2	3	4	5	6	7	8	9
4	628 490,12	97 198,36	—	628 490,12	97 198,36	—	Метод спутниковых геодезических измерений (определений)	$\sqrt{(m_0^2 + m_1^2)} = \sqrt{(0,10^2 + 0,10^2)}$
582	628 493,62	97 197,41	—	628 493,62	97 197,41	—		
н593О	—	—	—	628 495,29	97 203,59	—		
н775О	—	—	—	628 491,72	97 204,65	—		
4	628 490,12	97 198,36	—	628 490,12	97 198,36	—		

2. Иные сведения об объекте недвижимости с кадастровым номером 24:50:0700178:355 :

1. несоответствие фактических границ

3. Пояснения к сведениям об объекте недвижимости с кадастровым номером 24:50:0700178:355 :

1. —

1. Сведения о характерных точках контура _____								
вид объекта недвижимости (здание, сооружение, объект незавершенного строительства)								
с кадастровым номером <u>24:50:0700178:356</u> _____ :								
Система координат <u>МСК-167 (24)</u> _____						Зона № <u>4</u> _____		
Обозначение характерных точек границ	Содержатся в Едином государственном реестре недвижимости			Определены в ходе выполнения комплексных кадастровых работ			Метод определения координат	Формулы, примененные для расчета средней квадратической погрешности определения координат характерных точек (Mt), м, с подставленными в такие формулы значениями и итоговые (вычисленные) значения Mt, м
	координаты, м		Радиус, м	координаты, м		Радиус, м		
	X	Y	R	X	Y	R		
1	2	3	4	5	6	7	8	9
н602О	—	—	—	628 495,24	97 216,21	—	Метод спутниковых геодезических измерений (определений)	$\sqrt{(0,10^2 + 0,10^2)}$
н603О	—	—	—	628 501,26	97 214,86	—		
н604О	—	—	—	628 501,95	97 217,96	—		
н605О	—	—	—	628 495,93	97 219,30	—		
н602О	—	—	—	628 495,24	97 216,21	—		
н602О	—	—	—	628 495,24	97 216,21	—		
2. Иные сведения об объекте недвижимости с кадастровым номером <u>24:50:0700178:356</u> _____ :								
1.	несоответствие фактических границ							
3. Пояснения к сведениям об объекте недвижимости с кадастровым номером <u>24:50:0700178:356</u> _____ :								
1.	—							

1. Сведения о характерных точках контура _____											
вид объекта недвижимости (здание, сооружение, объект незавершенного строительства)											
с кадастровым номером <u>24:50:0700178:358</u> _____ :											
Система координат _____						МСК-167 (24)			Зона № _____		
Обозначение характерных точек границ		Содержатся в Едином государственном реестре недвижимости			Определены в ходе выполнения комплексных кадастровых работ			Метод определения координат		Формулы, примененные для расчета средней квадратической погрешности определения координат характерных точек (Mt), м, с подставленными в такие формулы значениями и итоговые (вычисленные) значения Mt, м	
		координаты, м		Радиус, м	координаты, м		Радиус, м				
		X	Y	R	X	Y	R				
1		2	3	4	5	6	7	8		9	
н1У		—	—	—	628 499,50	97 189,96	—	Метод спутниковых геодезических измерений (определений)		$\sqrt{(0,10^2 + 0,10^2)}$	
2		628 501,03	97 195,62	—	628 501,03	97 195,62	—				
149		628 497,33	97 196,58	—	628 497,33	97 196,58	—				
н4У		—	—	—	628 496,10	97 190,71	—				
н1У		—	—	—	628 499,50	97 189,96	—				
2. Иные сведения об объекте недвижимости с кадастровым номером _____									24:50:0700178:358 _____ :		
1.	несоответствие фактических границ										
3. Пояснения к сведениям об объекте недвижимости с кадастровым номером _____									24:50:0700178:358 _____ :		
1.	—										

1. Сведения о характерных точках контура _____									
вид объекта недвижимости (здание, сооружение, объект незавершенного строительства)									
с кадастровым номером <u>24:50:0700178:361</u> _____ :									
Система координат _____						МСК-167 (24)			Зона № _____
			4						
Обозначение характерных точек границ	Содержатся в Едином государственном реестре недвижимости			Определены в ходе выполнения комплексных кадастровых работ			Метод определения координат	Формулы, примененные для расчета средней квадратической погрешности определения координат характерных точек (Mt), м, с подставленными в такие формулы значениями и итоговые (вычисленные) значения Mt, м	
	координаты, м		Радиус, м	координаты, м		Радиус, м			
	X	Y	R	X	Y	R			
1	2	3	4	5	6	7	8	9	
н5600	—	—	—	628 500,84	97 241,16	—	Метод спутниковых геодезических измерений (определений)	$\sqrt{(0,10^2 + 0,10^2)}$	
н5610	—	—	—	628 506,77	97 239,75	—			
н228У	—	—	—	628 507,53	97 242,95	—			
229	628 501,56	97 244,38	—	628 501,56	97 244,38	—			
н5600	—	—	—	628 500,84	97 241,16	—			
2. Иные сведения об объекте недвижимости с кадастровым номером _____ <u>24:50:0700178:361</u> _____ :									
1.	несоответствие фактических границ								
3. Пояснения к сведениям об объекте недвижимости с кадастровым номером _____ <u>24:50:0700178:361</u> _____ :									
1.	—								

1. Сведения о характерных точках контура _____											
вид объекта недвижимости (здание, сооружение, объект незавершенного строительства)											
с кадастровым номером <u>24:50:0700178:364</u> _____ :											
Система координат _____						МСК-167 (24)			Зона № _____		
Обозначение характерных точек границ		Содержатся в Едином государственном реестре недвижимости			Определены в ходе выполнения комплексных кадастровых работ			Метод определения координат		Формулы, примененные для расчета средней квадратической погрешности определения координат характерных точек (Mt), м, с подставленными в такие формулы значениями и итоговые (вычисленные) значения Mt, м	
		координаты, м		Радиус, м	координаты, м		Радиус, м				
		X	Y	R	X	Y	R				
1	2	3	4	5	6	7	8		9		
н598О	—	—	—	628 500,41	97 211,74	—	Метод спутниковых геодезических измерений (определений)		$\sqrt{(m0^2 + m1^2)} = \sqrt{(0,10^2 + 0,10^2)}$		
н599О	—	—	—	628 501,26	97 214,86	—					
н600О	—	—	—	628 495,24	97 216,21	—					
н601О	—	—	—	628 494,54	97 212,90	—					
н598О	—	—	—	628 500,41	97 211,74	—					
2. Иные сведения об объекте недвижимости с кадастровым номером _____									24:50:0700178:364 _____ :		
1.	несоответствие фактических границ										
3. Пояснения к сведениям об объекте недвижимости с кадастровым номером _____									24:50:0700178:364 _____ :		
1.	—										

1. Сведения о характерных точках контура _____								
вид объекта недвижимости (здание, сооружение, объект незавершенного строительства)								
с кадастровым номером <u>24:50:0700178:368</u> _____ :								
Система координат <u>МСК-167 (24)</u> _____						Зона № <u>4</u> _____		
Обозначение характерных точек границ	Содержатся в Едином государственном реестре недвижимости			Определены в ходе выполнения комплексных кадастровых работ			Метод определения координат	Формулы, примененные для расчета средней квадратической погрешности определения координат характерных точек (Mt), м, с подставленными в такие формулы значениями и итоговые (вычисленные) значения Mt, м
	координаты, м		Радиус, м	координаты, м		Радиус, м		
	X	Y	R	X	Y	R		
1	2	3	4	5	6	7	8	9
н701О	—	—	—	628 557,14	97 274,83	—	Метод спутниковых геодезических измерений (определений)	$\sqrt{(0,10^2 + 0,10^2)}$
н702О	—	—	—	628 559,05	97 278,29	—		
н242О	—	—	—	628 553,18	97 280,67	—		
н703О	—	—	—	628 551,76	97 277,17	—		
н701О	—	—	—	628 557,14	97 274,83	—		
2. Иные сведения об объекте недвижимости с кадастровым номером <u>24:50:0700178:368</u> _____ :								
1.	несоответствие фактических границ							
3. Пояснения к сведениям об объекте недвижимости с кадастровым номером <u>24:50:0700178:368</u> _____ :								
1.	—							

1. Сведения о характерных точках контура _____								
с кадастровым номером _____ 24:50:0700178:370 _____ : _____ вид объекта недвижимости (здание, сооружение, объект незавершенного строительства)								
Система координат _____ МСК-167 (24)						Зона № _____ 4		
Обозначение характерных точек границ	Содержатся в Едином государственном реестре недвижимости			Определены в ходе выполнения комплексных кадастровых работ			Метод определения координат	Формулы, примененные для расчета средней квадратической погрешности определения координат характерных точек (Mt), м, с подставленными в такие формулы значениями и итоговые (вычисленные) значения Mt, м
	координаты, м		Радиус, м	координаты, м		Радиус, м		
	X	Y	R	X	Y	R		
1	2	3	4	5	6	7	8	9
н6600	—	—	—	628 509,66	97 258,90	—	Метод спутниковых геодезических измерений (определений)	$\sqrt{(m0^2 + m1^2)} = \sqrt{(0,10^2 + 0,10^2)}$
н6610	—	—	—	628 510,37	97 261,96	—		
н6620	—	—	—	628 504,32	97 263,60	—		
н6630	—	—	—	628 503,52	97 260,50	—		
н6640	—	—	—	628 503,90	97 260,40	—		
н6600	—	—	—	628 509,66	97 258,90	—		
2. Иные сведения об объекте недвижимости с кадастровым номером _____ 24:50:0700178:370 _____ :								
1.	несоответствие фактических границ							
3. Пояснения к сведениям об объекте недвижимости с кадастровым номером _____ 24:50:0700178:370 _____ :								
1.	—							

1. Сведения о характерных точках контура _____									
вид объекта недвижимости (здание, сооружение, объект незавершенного строительства)									
с кадастровым номером <u>24:50:0700178:128</u> _____ :									
Система координат _____						МСК-167 (24)			Зона № _____
			4						
Обозначение характерных точек границ	Содержатся в Едином государственном реестре недвижимости			Определены в ходе выполнения комплексных кадастровых работ			Метод определения координат	Формулы, примененные для расчета средней квадратической погрешности определения координат характерных точек (Mt), м, с подставленными в такие формулы значениями и итоговые (вычисленные) значения Mt, м	
	координаты, м		Радиус, м	координаты, м		Радиус, м			
	X	Y	R	X	Y	R			
1	2	3	4	5	6	7	8	9	
н723О	—	—	—	628 501,95	97 217,96	—	Метод спутниковых геодезических измерений (определений)	$\sqrt{(m0^2 + m1^2)} = \sqrt{(0,10^2 + 0,10^2)}$	
н724О	—	—	—	628 502,65	97 221,06	—			
н725О	—	—	—	628 496,61	97 222,30	—			
н726О	—	—	—	628 495,93	97 219,30	—			
н723О	—	—	—	628 501,95	97 217,96	—			
2. Иные сведения об объекте недвижимости с кадастровым номером _____ <u>24:50:0700178:128</u> _____ :									
1.	несоответствие фактических границ								
3. Пояснения к сведениям об объекте недвижимости с кадастровым номером _____ <u>24:50:0700178:128</u> _____ :									
1.	—								

1. Сведения о характерных точках контура _____								
с кадастровым номером _____ 24:50:0700178:342 _____ : _____ вид объекта недвижимости (здание, сооружение, объект незавершенного строительства)								
Система координат _____ МСК-167 (24)						Зона № _____ 4		
Обозначение характерных точек границ	Содержатся в Едином государственном реестре недвижимости			Определены в ходе выполнения комплексных кадастровых работ			Метод определения координат	Формулы, примененные для расчета средней квадратической погрешности определения координат характерных точек (Mt), м, с подставленными в такие формулы значениями и итоговые (вычисленные) значения Mt, м
	координаты, м		Радиус, м	координаты, м		Радиус, м		
	X	Y	R	X	Y	R		
1	2	3	4	5	6	7	8	9
118	628 532,17	97 255,97	—	628 532,17	97 255,97	—	Метод спутниковых геодезических измерений (определений)	$\sqrt{(m0^2 + m1^2)} = \sqrt{(0,10^2 + 0,10^2)}$
125	628 531,22	97 251,69	—	628 531,22	97 251,69	—		
н238О	—	—	—	628 531,19	97 251,55	—		
н762О	—	—	—	628 538,47	97 250,03	—		
н763О	—	—	—	628 539,56	97 254,21	—		
118	628 532,17	97 255,97	—	628 532,17	97 255,97	—		
2. Другие сведения об объекте недвижимости с кадастровым номером _____ 24:50:0700178:342 _____ :								
1.	—							
3. Пояснения к сведениям об объекте недвижимости с кадастровым номером _____ 24:50:0700178:342 _____ :								
1.	—							

Схема границ земельных участков



Масштаб 1:5 000

Условные обозначения:



- Пункт государственной геодезической сети



- Направления геодезических построений при определении координат характерных точек границ земельного участка

: 38

- Кадастровый номер объекта недвижимости



- Вновь образованная или уточненная часть границы земельного участка. Часть контура здания, сооружения, объекта незавершенного строительства, образованного проекцией новой наземной конструктивной конструкции




- Существующая часть границы земельного участка. Часть контура здания, сооружения, объекта незавершенного строительства, образованного проекцией существующей наземной конструктивной конструкции



- Вновь образованная часть границы в результате комплексных кадастровых работ по П/728

Схема границ земельных участков

Условные обозначения:

 - Красные линии проекта внесения изменений в УДС.


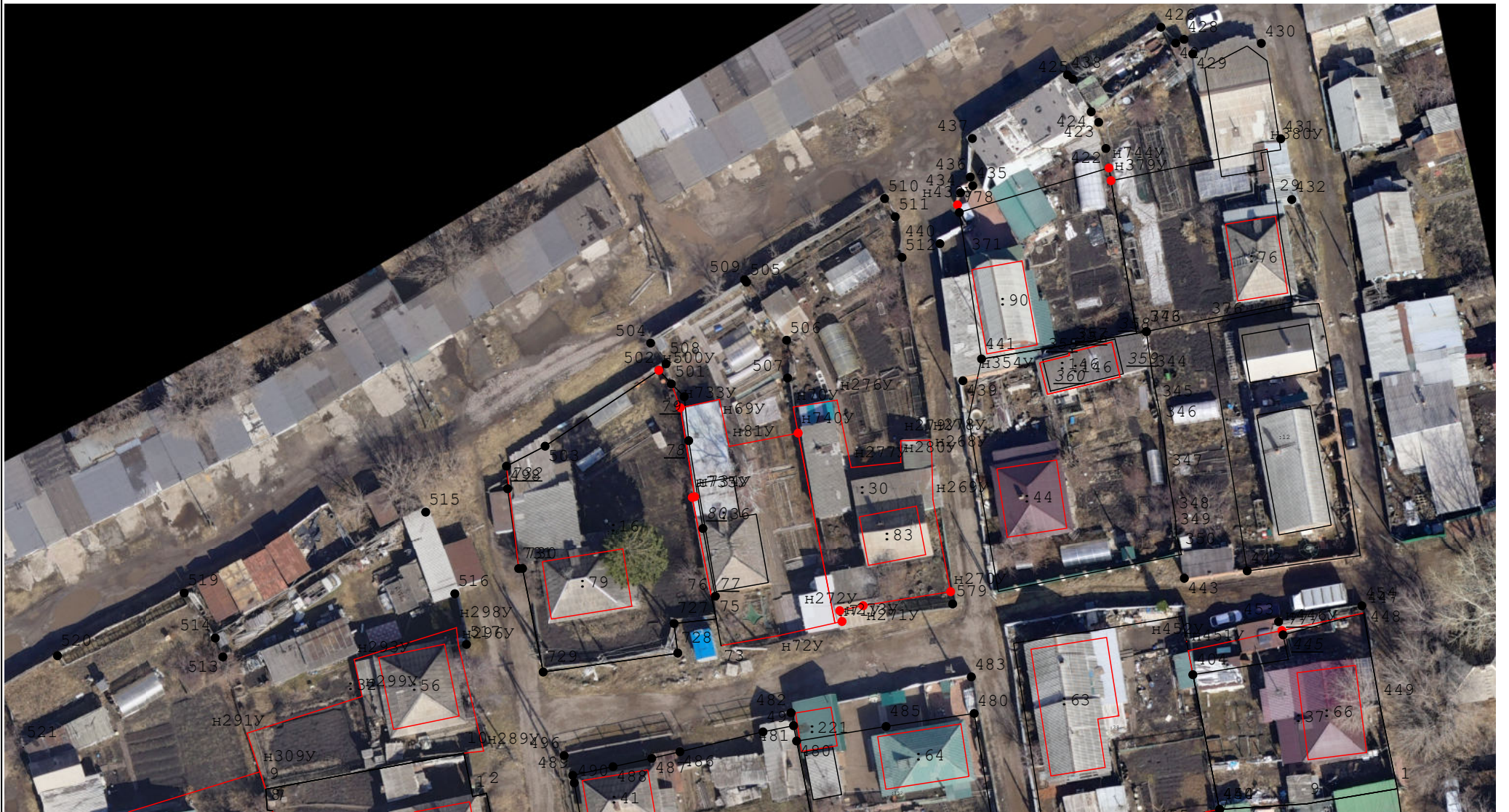
 - Геодези АГП.

Схема границ земельных участков



Масштаб 1:700

Схема границ земельных участков



Масштаб 1:700

Схема границ земельных участков

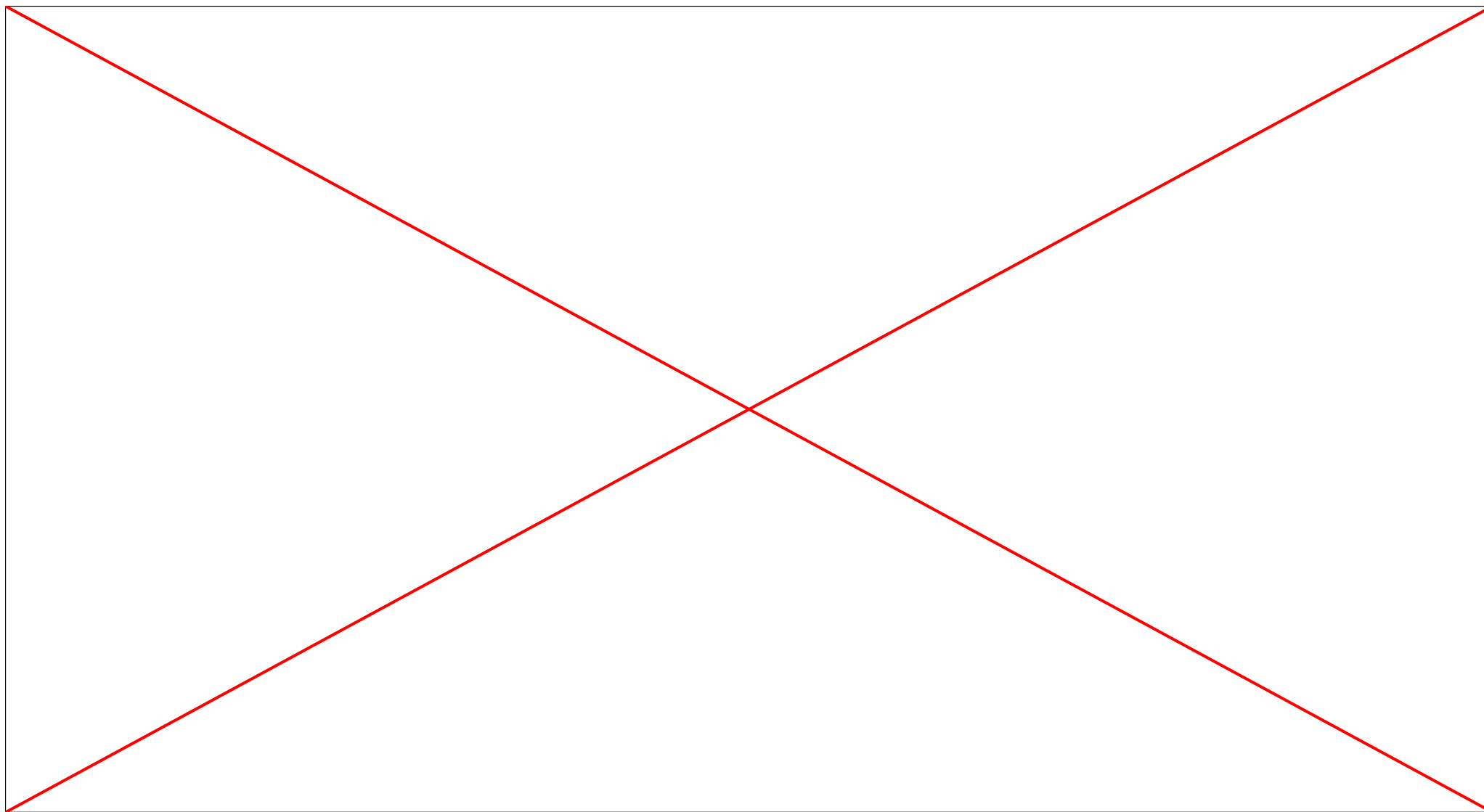















Схема геодезических построений



Схема геодезических построений

Условные обозначения:

-  - Граница кадастрового квартала
-  - Номер кадастрового квартала
-  - Кадастровый номер объекта недвижимости
-  - Характерная точка границы земельного участка, сведения ЕГРН о которой соответствуют требованиям, установленным в соответствии с частью 13 статьи 22 Федерального закона от 13 июля 2015 г. N 218-ФЗ "О государственной регистрации недвижимости"
-  - характерная точка границы земельного участка, сведения о которой отсутствуют в ЕГРН, местоположение которой определено при кадастровых работах (новая характерная точка)
-  - Характерная точка контура здания, сооружения, объекта незавершенного строительства
-  - Существующая часть границы земельного участка. Часть контура здания, сооружения, объекта незавершенного строительства, образованного проекцией существующей наземной конструктивной конструкции
-  - Вновь образованная или уточненная часть границы земельного участка. Часть контура здания, сооружения, объекта незавершенного строительства, образованного проекцией новой наземной конструктивной конструкции
-  - Обозначение характерной точки границ земельного участка, местоположение которой не изменилось или было уточнено в результате комплексных кадастровых работ
-  - Обозначение новой характерной точки границ земельного участка
-  - Обозначение прекращающей существование характерной точки границ земельного участка"
-  - Вновь образованная часть границы в результате комплексных кадастровых работ по П/728
-  - Красные линии проекта внесения изменений в УДС.