

КАРТА-ПЛАН ТЕРРИТОРИИ

Пояснительная записка

1. Сведения о территории выполнения комплексных кадастровых работ:

Красноярский край, г. Красноярск, СНТ "Заря" и СНТ "Рассвет", 24:50:0600191

(наименование субъекта Российской Федерации, муниципального образования, населенного пункта, уникальные учетные номера кадастровых кварталов, иные сведения, позволяющие определить местоположение территории, на которой выполняются комплексные кадастровые работы, например, наименование садоводческого или огороднического некоммерческого товарищества, гаражного кооператива, элемента планировочной структуры)

2. Основания выполнения комплексных кадастровых работ:

Наименование, дата и номер документа, на основании которого выполняются комплексные кадастровые работы:

Соглашение о предоставлении из федерального бюджета субсидий, в том числе грантов в форме субсидий, юридическим лицам, индивидуальным предпринимателям, а также физическим лицам № 321-20-2026-006 от 30 января 2026 г.

3. Дата подготовки карты-плана территории: 11 марта 2026 г.

4. Сведения о заказчике(ах) комплексных кадастровых работ:

В отношении юридического лица, органа местного самоуправления муниципального района, муниципального округа или городского округа либо уполномоченного исполнительного органа государственной власти субъекта Российской Федерации:

полное или сокращенное (в случае, если имеется) наименование: Управление Росреестра по Красноярскому краю

основной государственный регистрационный номер: 1042402980290

идентификационный номер налогоплательщика: 2466124510

В отношении физического лица или представителя физических или юридических лиц:

фамилия, имя, отчество (последнее - при наличии): —

страховой номер индивидуального лицевого счета в системе обязательного пенсионного страхования Российской Федерации (СНИЛС) —

:

Наименование и реквизиты документа, подтверждающие полномочия представителя заказчика(ов) комплексных кадастровых работ: —

Адрес электронной почты (для направления уведомления о результатах внесения сведений в Единый государственный реестр недвижимости): —

5. Сведения об исполнителе комплексных кадастровых работ:

Полное или сокращенное (в случае, если имеется) наименование и адрес юридического лица, с которым заключен государственный или муниципальный контракт либо договор подряда на выполнение комплексных кадастровых работ:

Филиал ППК "Роскадастр" по Красноярскому краю, адрес: 660020, Красноярский край, Красноярск г, Петра Подзолкова ул, 3

Фамилия, имя, отчество кадастрового инженера (последнее - при наличии): *Кобыжаков Олег Любимович*
и основной государственный регистрационный номер кадастрового инженера индивидуального предпринимателя (ОГРНИП): *-*

Страховой номер индивидуального лицевого счета в системе обязательного пенсионного страхования Российской Федерации (СНИЛС) кадастрового инженера: *099-544-323-15*

Уникальный реестровый номер кадастрового инженера в реестре саморегулируемой организации кадастровых инженеров и дата внесения сведений о физическом лице в такой реестр: *1651, 11 октября 2016 г.*

Полное или (в случае, если имеется) сокращенное наименование саморегулируемой организации кадастровых инженеров, членом которой является кадастровый инженер:
Ассоциация "БОКИ"

Контактный телефон: *89639569996*

Почтовый адрес и адрес электронной почты, по которым осуществляется связь с кадастровым инженером:
, olegatorr_26@mail.ru

6. Перечень документов, использованных при подготовке карты-плана территории:

| № п/п | Реквизиты документа | | | | |
|-------|----------------------------------------------------------------------------------------------------------|--------------------|-------------------------|---------------------------------------------------------------|----------------|
| | Вид | Дата | Номер | Наименование | Иные сведения |
| 1 | 2 | 3 | 4 | 5 | 6 |
| 1 | Кадастровый план территории, выдан: Филиал публично-правовой компании "Роскадастр" по Красноярскому краю | 15 декабря 2025 г. | КУВИ-001/2025-226696980 | Кадастровый план территории | — |
| 2 | Картографические материалы | 1 сентября 2025 г. | б/н | Цифровой ортофотоплан местности | Масштаб: 1:500 |
| 3 | Иной документ | 18 марта 2025 г. | 170-7252-2025 | Выписка координат из каталога геодезических пунктов в МСК-167 | — |

7. Пояснения к карте-плану территории:

Пояснительная

Пояснения к разделам

Комплексные кадастровые работы (далее - ККР) выполнены публично-правовой компанией «Роскадастр» (ППК «Роскадастр») в соответствии с Соглашением о предоставлении из федерального бюджета субсидий, в том числе грантов в форме субсидий, юридическим лицам, индивидуальным предпринимателям, а также физическим лицам от 30.01.2026 № 321-20-2026-006г. Территория выполнения работ: Красноярский край, муниципальное образование г. Красноярск, кадастровый квартал 24:50:0600191, СНТ «Заря» и СНТ «Рассвет».

При подготовке карты (плана) территории (далее – КПТР) проведен анализ материалов землеустроительной документации, сведений Единого государственного

реестра недвижимости (далее - ЕГРН) в виде кадастровых планов территории (далее – КПТ) и выписок из ЕГРН. В результате проведенного анализа выявлено, что по состоянию на 15.12.2025г. в кадастровом квартале (далее – КК) содержатся сведения о 187 земельных участках (далее - ЗУ) и 254 объектах капитального строительства (далее - ОКС).

Кадастровые работы проводились в соответствии с требованиями к точности и методам определения координат характерных точек границ ЗУ, а также контура здания, сооружения или объекта незавершенного строительства на ЗУ установленными Приказом от 23 октября 2020г. № П/0393 Министерства экономического развития РФ «Об утверждении требований к точности и методам определения координат характерных точек границ земельного участка, требований к точности и методам определения координат характерных точек контура здания, сооружения или объекта незавершенного строительства на земельном участке, а также требований к определению площади здания, сооружения и помещения, машино-места» (далее – П/393).

КПТР разработана в соответствии с правилами землепользования и застройки городского округа город Красноярск, утвержденные Решением Красноярского городского Совета депутатов от 07.07.2015 №В-122. Источник официального опубликования: "Городские новости" №102 от 15.07.2015 (первоначальный текст документа). Изменения, внесенные Решением от 18.03.2025 №9-84, опубликованы в "Городских новостях" 26.03.2025 и на сайте Администрации города Красноярск - <http://www.admkrsk.ru/citytoday/building/Pages/pzz.aspx>. В соответствии с градостроительным зонированием для квартала 24:50:0600191 установлен следующий вид территориальной зоны:

зона ведения садоводства и огородничества (СХ-2)

Всего на территории КК в результате выполнения ККР осуществлено:

- уточнение местоположения границ ЗУ — 36 ед.
- исправление реестровых ошибок в сведениях ЕГРН о местоположении границ ЗУ – 60 ед. ;
- уточнение местоположения на ЗУ ОКС — 88 ед.
- исправление реестровых ошибок в сведениях ЕГРН о местоположении границ ОКС — 4 ед.

Сведения об уточняемых ЗУ

В соответствии с п.1 ст.42.8 221-ФЗ «О кадастровой деятельности» от 24.07.2007г. (далее - 221-ФЗ) выполнение ККР по уточнению местоположения границ ЗУ осуществляется по правилам, предусмотренным ч.1.1 ст.43 Федерального закона от 13.07.2015 года № 218-ФЗ «О государственной регистрации недвижимости» (далее - 218-ФЗ), в том числе с использованием документов, указанных в ч.3 ст.42.6 218-ФЗ. В результате ККР уточнены границы 36 ЗУ с кадастровыми номерами: 24:50:0600191:332, 24:50:0600191:127, 24:50:0600191:19, 24:50:0600191:129, 24:50:0600191:189, 24:50:0600191:117, 24:50:0600191:46, 24:50:0600191:134, 24:50:0600191:136, 24:50:0600191:138, 24:50:0600191:184, 24:50:0600191:142, 24:50:0600191:65, 24:50:0600191:148, 24:50:0600191:95, 24:50:0600191:97, 24:50:0600191:96, 24:50:0600191:182, 24:50:0600191:103, 24:50:0600191:68, 24:50:0600191:88, 24:50:0600191:67, 24:50:0600191:80, 24:50:0600191:6, 24:50:0600191:42, 24:50:0600191:171, 24:50:0600191:43, 24:50:0600191:84, 24:50:0600191:73, 24:50:0600191:81, 24:50:0600191:172, 24:50:0600191:174, 24:50:0600191:166, 24:50:0600191:224, 24:50:0600191:217, 24:50:0600191:107.

При выполнении ККР были выявлены и устранены реестровые ошибки в описании местоположения границ в отношении 60 ЗУ с кадастровыми номерами:

Введение новой точки для соблюдения смежества 9 ЗУ: 24:50:0600191:143, 24:50:0600191:144, 24:50:0600191:190, 24:50:0600191:28, 24:50:0600191:31, 24:50:0600191:48, 24:50:0600191:49, 24:50:0600191:59, 24:50:0600191:76.

Несоответствие фактических границ 36 ЗУ: 24:50:0600191:106, 24:50:0600191:108, 24:50:0600191:11, 24:50:0600191:123, 24:50:0600191:124, 24:50:0600191:126, 24:50:0600191:137, 24:50:0600191:149, 24:50:0600191:150, 24:50:0600191:158, 24:50:0600191:159, 24:50:0600191:176, 24:50:0600191:179, 24:50:0600191:183, 24:50:0600191:186, 24:50:0600191:192, 24:50:0600191:197, 24:50:0600191:2, 24:50:0600191:20, 24:50:0600191:205, 24:50:0600191:21, 24:50:0600191:210, 24:50:0600191:25, 24:50:0600191:26, 24:50:0600191:35, 24:50:0600191:36, 24:50:0600191:37, 24:50:0600191:4, 24:50:0600191:40, 24:50:0600191:56, 24:50:0600191:62, 24:50:0600191:7, 24:50:0600191:8, 24:50:0600191:83, 24:50:0600191:92, 24:50:0600191:105.

Устранены области чересполосицы 15 ЗУ: 24:50:0600191:1, 24:50:0600191:109, 24:50:0600191:119, 24:50:0600191:121, 24:50:0600191:133, 24:50:0600191:151, 24:50:0600191:188, 24:50:0600191:199, 24:50:0600191:200, 24:50:0600191:220, 24:50:0600191:221, 24:50:0600191:341, 24:50:0600191:41, 24:50:0600191:77, 24:50:0600191:79.

ЗУ 24:50:0600191:105, 24:50:0600191:16, 24:50:0000000:48 — Единое землепользование.

У 95 ЗУ площадь не изменена, либо изменена в пределах 10%, от площади ЗУ, сведения о которой относительно этого ЗУ содержатся в ЕГРН (содержались в ЕГРН до уточнения границ земельного участка, если при таком уточнении границ была допущена ошибка, указанная в ч. 3 ст. 61 221-ФЗ).

1 ЗУ с кадастровым номером: 24:50:0600191:107, при уточнении площадь уменьшается более чем на 10% (объекты в проект КППР включен предварительно). Будут включены в КППР при наличии письменного согласия правообладателей ЗУ с результатами ККР (п.5 ст. 42.8 221-ФЗ).

Не являются объектами ККР, вследствие чего не включены в карту (план) территории 91 ЗУ по следующим причинам:

81 ЗУ не изменили свое местоположение относительно сведений ЕГРН и остаются в исходных границах. При анализе КППТ выявлено соответствие требованиям 218-ФЗ описания местоположения их границ: 24:50:0600191:100, 24:50:0600191:101, 24:50:0600191:102, 24:50:0600191:104, 24:50:0600191:112, 24:50:0600191:115, 24:50:0600191:118, 24:50:0600191:12, 24:50:0600191:120, 24:50:0600191:125, 24:50:0600191:13, 24:50:0600191:130, 24:50:0600191:131, 24:50:0600191:135, 24:50:0600191:139, 24:50:0600191:141, 24:50:0600191:145, 24:50:0600191:146, 24:50:0600191:154, 24:50:0600191:155, 24:50:0600191:156, 24:50:0600191:161, 24:50:0600191:162, 24:50:0600191:163, 24:50:0600191:165, 24:50:0600191:167, 24:50:0600191:168, 24:50:0600191:169, 24:50:0600191:17, 24:50:0600191:173, 24:50:0600191:177, 24:50:0600191:178, 24:50:0600191:18, 24:50:0600191:180, 24:50:0600191:181, 24:50:0600191:187, 24:50:0600191:193, 24:50:0600191:196, 24:50:0600191:198, 24:50:0600191:202, 24:50:0600191:203, 24:50:0600191:22, 24:50:0600191:23, 24:50:0600191:24, 24:50:0600191:27, 24:50:0600191:29, 24:50:0600191:3, 24:50:0600191:30, 24:50:0600191:315, 24:50:0600191:32, 24:50:0600191:34, 24:50:0600191:39, 24:50:0600191:47, 24:50:0600191:5, 24:50:0600191:52, 24:50:0600191:53, 24:50:0600191:54, 24:50:0600191:55, 24:50:0600191:57, 24:50:0600191:58, 24:50:0600191:61, 24:50:0600191:63, 24:50:0600191:66, 24:50:0600191:70, 24:50:0600191:704, 24:50:0600191:71, 24:50:0600191:72, 24:50:0600191:74, 24:50:0600191:75, 24:50:0600191:78, 24:50:0600191:85, 24:50:0600191:86, 24:50:0600191:89, 24:50:0600191:9, 24:50:0600191:90, 24:50:0600191:91, 24:50:0600191:93, 24:50:0600191:94, 24:50:0600191:98, 24:50:0600191:99, 24:50:0600191:16.

2 ЗУ - 24:50:0600191:110, 24:50:0600191:60— являются неразграниченной Госсобственностью.

7 ЗУ являются дублями 24:50:0600191:147, 24:50:0600191:164, 24:50:0600191:191, 24:50:0600191:201, 24:50:0600191:45, 24:50:0600191:64, 24:50:0600191:87.

1 ЗУ с кадастровым номером 24:50:0600191:194 не включен в КППР так как не получено согласие на уменьшение площади более 10%. Не полностью все права зарегистрированы.

Также сообщаем, что по ЗУ с кадастровыми номерами 24:50:0600191:129, 24:50:0600191:127, 24:50:0600191:193, 24:50:0600191:131, 24:50:0600191:109, 24:50:0600191:105, 24:50:0600191:183, 24:50:0600191:168, 24:50:0600191:84, 24:50:0600191:68, в Управление Росреестра по Красноярскому краю и ОМС подготовлены сведения в рамках исполнения положений по ст. 42.8 221-ФЗ. (самозахваты)

Описание местоположения здания, сооружения, объекта незавершенного строительства на ЗУ

В результате выполнения ККР уточнение местоположения на ЗУ ОКС осуществлено в соответствии с ч.1, п.2 ч.2 ст.42.1 221-ФЗ. Уточнение местоположения осуществлялось при выполнении геодезических работ, с учетом установленной нормативной точности по наружным стенам без изменения основных характеристик.

В результате проведения работ были уточнены границы 88 ОКС: 24:50:0000000:12630, 24:50:0000000:11102, 24:50:0000000:12621, 24:50:0000000:11188, 24:50:0000000:7512, 24:50:0000000:7166, 24:50:0000000:7168, 24:50:0000000:7170, 24:50:0000000:7205, 24:50:0000000:7157, 24:50:0000000:176275, 24:50:0000000:7156, 24:50:0000000:7158, 24:50:0000000:7160, 24:50:0000000:8683, 24:50:0000000:8682, 24:50:0000000:12635, 24:50:0600191:357, 24:50:0600191:346, 24:50:0600191:364, 24:50:0000000:15215, 24:50:0000000:15217, 24:50:0600191:353, 24:50:0000000:21583, 24:50:0000000:176452, 24:50:0000000:15224,

24:50:000000:15218, 24:50:0600191:304, 24:50:000000:24121, 24:50:000000:176937, 24:50:000000:24122, 24:50:000000:24113, 24:50:000000:24124, 24:50:000000:15230, 24:50:000000:15231, 24:50:0600191:338, 24:50:000000:15232, 24:50:000000:15233, 24:50:000000:15235, 24:50:000000:24118, 24:50:000000:15228, 24:50:000000:161219, 24:50:000000:15222, 24:50:000000:15223, 24:50:0600191:240, 24:50:0600191:242, 24:50:0600191:366, 24:50:0600191:235, 24:50:0600191:234, 24:50:0600191:233, 24:50:0600191:232, 24:50:0600191:328, 24:50:0600191:324, 24:50:0600191:359, 24:50:0600191:287, 24:50:0600191:292, 24:50:0600191:290, 24:50:0600191:226, 24:50:000000:13414, 24:50:0600191:284, 24:50:0600191:282, 24:50:0600191:356, 24:50:0600191:244, 24:50:0600191:278, 24:50:0600191:352, 24:50:0600191:271, 24:50:0600191:272, 24:50:0600191:295, 24:50:0600191:274, 24:50:0600191:276, 24:50:0600191:262, 24:50:0600191:261, 24:50:0600191:260, 24:50:0600191:293, 24:50:0600191:258, 24:50:0600191:257, 24:50:0600191:247, 24:50:0600191:250, 24:50:0600191:361, 24:50:0600191:354, 24:50:0600191:253, 24:50:0600191:269, 24:50:0600191:225, 24:50:0600191:267, 24:50:0600191:266, 24:50:0600191:297, 24:50:0600191:303, 24:50:0600191:254.

Сведения о зданиях, сооружениях, объектах незавершенного строительства, необходимые для исправления реестровых ошибок в сведениях об описании их местоположения:

При выполнении ККР были выявлены и устранены реестровые ошибки в описании местоположения границ в отношении 4 ОКС с кадастровыми номерами:

Введение новой точки для соблюдения смежества:

Несоответствие фактических границ: 24:50:0600191:336, 24:50:0600191:726, 24:50:0600191:329, 24:50:000000:157125.

Данное несоответствие квалифицировано как реестровая ошибка. Исправление реестровых ошибок в описании местоположения ОКС осуществлено в соответствии с ч.1, п.2 ч.2 ст.42.1 221-ФЗ.

По ОКС 24:50:0600191:726 было уточнено у кадастрового инженера Шаходанова И.А. о том что реестровая ошибка нужна, были не верно внесены координаты при постановке на учет в 2024 г.

Не являются объектами ККР, вследствие чего не включены в КПТР 164 ОКС по следующим причинам:

66 ОКС не изменили свое местоположение относительно сведений ЕГРН и остаются в исходных границах. При анализе КПТ выявлено соответствие требованиям 218-ФЗ описания местоположения их границ: 24:50:000000:156956, 24:50:0600191:291, 24:50:0600191:300, 24:50:0600191:301, 24:50:0600191:305, 24:50:0600191:319, 24:50:0600191:326, 24:50:0600191:331, 24:50:0600191:334, 24:50:0600191:335, 24:50:0600191:337, 24:50:0600191:340, 24:50:0600191:342, 24:50:0600191:343, 24:50:0600191:344, 24:50:0600191:345, 24:50:0600191:347, 24:50:0600191:348, 24:50:0600191:349, 24:50:0600191:350, 24:50:0600191:351, 24:50:0600191:355, 24:50:0600191:358, 24:50:0600191:360, 24:50:0600191:362, 24:50:0600191:363, 24:50:0600191:365, 24:50:0600191:562, 24:50:0600191:690, 24:50:0600191:691, 24:50:0600191:692, 24:50:0600191:693, 24:50:0600191:694, 24:50:0600191:695, 24:50:0600191:696, 24:50:0600191:697, 24:50:0600191:698, 24:50:0600191:699, 24:50:0600191:700, 24:50:0600191:701, 24:50:0600191:702, 24:50:0600191:703, 24:50:0600191:705, 24:50:0600191:706, 24:50:0600191:707, 24:50:0600191:708, 24:50:0600191:709, 24:50:0600191:710, 24:50:0600191:712, 24:50:0600191:713, 24:50:0600191:714, 24:50:0600191:715, 24:50:0600191:716, 24:50:0600191:717, 24:50:0600191:718, 24:50:0600191:719, 24:50:0600191:720, 24:50:0600191:721, 24:50:0600191:722, 24:50:0600191:723, 24:50:0600191:724, 24:50:0600191:725, 24:50:0600191:727, 24:50:0600191:728, 24:50:0600191:729, 24:50:0600191:730.

20 ОКС являются дублями: 24:50:000000:12633, 24:50:000000:15212, 24:50:000000:15221, 24:50:000000:15234, 24:50:000000:15501, 24:50:000000:24105, 24:50:000000:7162, 24:50:000000:7509, 24:50:000000:7514, 24:50:0600191:236, 24:50:0600191:241, 24:50:0600191:252, 24:50:0600191:256, 24:50:0600191:259, 24:50:0600191:264, 24:50:0600191:268, 24:50:0600191:270, 24:50:0600191:298, 24:50:0600191:339, 24:50:000000:7167.

Отсутствует на ЦОФП и имеют признаки разлома 38 ОКС: 24:50:000000:12629, 24:50:000000:15216, 24:50:000000:15225, 24:50:000000:15226, 24:50:000000:15227, 24:50:000000:15229, 24:50:000000:176979, 24:50:000000:24108, 24:50:000000:24112, 24:50:000000:24114, 24:50:000000:24125, 24:50:000000:24126, 24:50:000000:7513, 24:50:0600191:227, 24:50:0600191:228, 24:50:0600191:229, 24:50:0600191:231, 24:50:0600191:238, 24:50:0600191:239,

24:50:0600191:245, 24:50:0600191:248, 24:50:0600191:249, 24:50:0600191:255, 24:50:0600191:263, 24:50:0600191:265, 24:50:0600191:275, 24:50:0600191:277, 24:50:0600191:279, 24:50:0600191:280, 24:50:0600191:281, 24:50:0600191:283, 24:50:0600191:285, 24:50:0600191:286, 24:50:0600191:288, 24:50:0600191:289, 24:50:0600191:296, 24:50:0600191:302, 24:50:0600191:325. Написано письмо в Администрацию г. Красноярска.

40 ОКС ушли из кадастрового квартала в другие КК: 24:50:0000000:11598, 24:50:0000000:12052, 24:50:0000000:12053, 24:50:0000000:12972, 24:50:0000000:13125, 24:50:0000000:13126, 24:50:0000000:13129, 24:50:0000000:13132, 24:50:0000000:14114, 24:50:0000000:14115, 24:50:0000000:14130, 24:50:0000000:15929, 24:50:0000000:15930, 24:50:0000000:17086, 24:50:0000000:20417, 24:50:0000000:20418, 24:50:0000000:20419, 24:50:0000000:20420, 24:50:0000000:20421, 24:50:0000000:20759, 24:50:0000000:22972, 24:50:0000000:23353, 24:50:0000000:23354, 24:50:0000000:23355, 24:50:0000000:23356, 24:50:0000000:23357, 24:50:0000000:23358, 24:50:0000000:23360, 24:50:0000000:28321, 24:50:0600191:306, 24:50:0600191:309, 24:50:0600191:310, 24:50:0600191:311, 24:50:0600191:312, 24:50:0600191:313, 24:50:0600191:317, 24:50:0600191:320, 24:50:0600191:322, 24:50:0600191:327, 24:50:0600191:330.

2 ОКС пришли из другого КК: 24:50:0000000:176275, 24:50:0000000:15215.

Сведения о пунктах геодезической сети и средствах измерений

1. Сведения о пунктах геодезической сети:

| № п/п | Вид геодезической сети | Название пункта геодезической сети и тип знака | Система координат пункта геодезической сети | Координаты пункта, м | | Дата обследования 18 марта 2025 г. | | |
|-------|---------------------------------------|------------------------------------------------|---------------------------------------------|----------------------|------------|------------------------------------|---------------|---------------------|
| | | | | | | Сведения о состоянии | | |
| | | | | X | Y | наружного знака пункта | центра пункта | марки центра пункта |
| 1 | 2 | 3 | 4 | 5 | 6 | 7 | 8 | 9 |
| 1 | Государственная геодезическая сеть. 2 | Сергеевский, пир. | МСК-167 (24) | 628 346,11 | 103 973,65 | Утрачен | Сохранился | Сохранился |
| 2 | Государственная геодезическая сеть. 2 | Красная Горка, пир | | 629 414,22 | 108 703,13 | | | |
| 3 | Государственная геодезическая сеть. 3 | Подсобное Хозяйство, пир | | 645 329,84 | 111 264,55 | | | |

2. Сведения об использованных средствах измерений:

| № п/п | Наименование и обозначение типа средства измерений - прибора (инструмента, аппаратуры) | Заводской или серийный номер средства измерений | Реквизиты свидетельства о поверке прибора (инструмента, аппаратуры) и (или) срок действия поверки |
|-------|----------------------------------------------------------------------------------------|-------------------------------------------------|---------------------------------------------------------------------------------------------------|
| 1 | 2 | 3 | 4 |
| 1 | GNSS-приемник спутниковый геодезический двухчастотный GX1230GG | 470580 | С-ГКФ/21-07-2025/448858511 |

Сведения об уточняемых земельных участках

1. Сведения о характерных точках границ уточняемого земельного участка с кадастровым номером 24:50:0600191:6 :
 Система координат МСК-167(24) Зона № 4

| Обозначение характерных точек границ | Координаты, м | | | | Метод определения координат | Формулы, примененные для расчета средней квадратической погрешности определения координат характерных точек границ (Mt), с подставленными в такие формулы значениями и итоговые (вычисленные) значения Mt, м | Описание закрепления точки |
|--------------------------------------|----------------------------------------------------------|---|------------------------------------------------------------------|------------|---------------------------------------------------------|--------------------------------------------------------------------------------------------------------------------------------------------------------------------------------------------------------------|----------------------------|
| | содержатся в Едином государственном реестре недвижимости | | определены в результате выполнения комплексных кадастровых работ | | | | |
| | X | Y | X | Y | | | |
| 1 | 2 | 3 | 4 | 5 | 6 | 7 | 8 |
| н979О | — | — | 628 474,14 | 105 089,00 | Метод спутниковых геодезических измерений (определений) | $\sqrt{(0,10^2 + 0,10^2)} = 0,10$ | — |
| 972 | — | — | 628 477,26 | 105 096,67 | | | |
| 971 | — | — | 628 471,78 | 105 098,52 | | | |
| н970У | — | — | 628 474,98 | 105 108,86 | | | |
| н978У | — | — | 628 430,79 | 105 125,98 | | | |
| н980О | — | — | 628 436,25 | 105 111,13 | | | |
| н979О | — | — | 628 474,14 | 105 089,00 | | | |

2. Сведения о частях границ уточняемого земельного участка с кадастровым номером 24:50:0600191:6 :

| Обозначение части границ | | Горизонтальное проложение (S), м | Описание прохождения части границ | Сведения о согласовании местоположения границ (согласовано/спорное) |
|--------------------------|-------|----------------------------------|-----------------------------------|---------------------------------------------------------------------|
| от т. | до т. | | | |
| 1 | 2 | 3 | 4 | 5 |
| н979О | 972 | 8,28 | — | согласовано |
| 972 | 971 | 5,78 | | |
| 971 | н970У | 10,82 | | |
| н970У | н978У | 47,39 | | |
| н978У | н980О | 15,82 | | |

| | | | | |
|-------|-------|-------|---|-------------|
| 1 | 2 | 3 | 4 | 5 |
| н9800 | н9790 | 43,88 | — | согласовано |

3. Сведения о характеристиках уточняемого земельного участка с кадастровым номером 24:50:0600191:6 :

| № п/п | Наименование характеристики земельного участка | Значение характеристики |
|-------|------------------------------------------------------------------------------------------------------------------------------------------------------------------|-----------------------------|
| 1 | 2 | 3 |
| 1. | Адрес земельного участка | — |
| 1.1. | Сведения о местоположении земельного участка (при отсутствии адреса) в структурированном в соответствии с федеральной информационной адресной системой виде | — |
| 1.2. | Дополнительные сведения о местоположении земельного участка | — |
| 2. | Площадь земельного участка ± величина погрешности определения (вычисления) площади ($P \pm \Delta P$), м ² | 663 ± 9,00 |
| 3. | Формула, примененная для вычисления предельной погрешности определения площади земельного участка, с подставленными значениями и итоговые (вычисленные) значения | $3,5*0,10*\sqrt{(663)} = 9$ |
| 4. | Площадь земельного участка согласно сведениям Единого государственного реестра недвижимости (Ркад), м ² | 663,00 |
| 5. | Оценка расхождения Р и Ркад ($P - P_{кад}$), м ² | 0 |
| 6. | Предельный минимальный и максимальный размеры земельного участка ($P_{мин}$ и $P_{макс}$), м ² | — — |
| 7. | Вид (виды) разрешенного использования | — |
| 7.1. | Дополнительные сведения об использовании земельного участка | — |
| 8. | Кадастровый или иной государственный учетный номер (инвентарный) здания, сооружения, объекта незавершенного строительства, расположенного на земельном участке | 24:50:0600191:247 |
| 9. | Сведения о земельных участках (землях общего пользования, территории общего пользования), посредством которых обеспечивается доступ | 24:50:0600191:224 |
| 10. | Иные сведения | — |

4. Пояснения к сведениям об уточняемом земельном участке с кадастровым номером 24:50:0600191:6 :

| | |
|----|---|
| 1. | — |
|----|---|

1. Сведения о характерных точках границ уточняемого земельного участка с кадастровым номером 24:50:0600191:19 :
 Система координат МСК-167(24) Зона № 4

| Обозначение характерных точек границ | Координаты, м | | | | Метод определения координат | Формулы, примененные для расчета средней квадратической погрешности определения координат характерных точек границ (Mt), с подставленными в такие формулы значениями и итоговые (вычисленные) значения Mt, м | Описание закрепления точки |
|--------------------------------------|----------------------------------------------------------|---|------------------------------------------------------------------|------------|---------------------------------------------------------|--------------------------------------------------------------------------------------------------------------------------------------------------------------------------------------------------------------|----------------------------|
| | содержатся в Едином государственном реестре недвижимости | | определены в результате выполнения комплексных кадастровых работ | | | | |
| | X | Y | X | Y | | | |
| 1 | 2 | 3 | 4 | 5 | 6 | 7 | 8 |
| н6У | — | — | 628 767,31 | 104 721,13 | Метод спутниковых геодезических измерений (определений) | $\sqrt{(0,10^2 + 0,10^2)} = 0,10$ | — |
| н19У | — | — | 628 768,60 | 104 729,26 | | | |
| н18У | — | — | 628 769,59 | 104 741,39 | | | |
| н35У | — | — | 628 739,46 | 104 743,85 | | | |
| н36У | — | — | 628 737,27 | 104 727,67 | | | |
| н6У | — | — | 628 767,31 | 104 721,13 | | | |

2. Сведения о частях границ уточняемого земельного участка с кадастровым номером 24:50:0600191:19 :

| Обозначение части границ | | Горизонтальное проложение (S), м | Описание прохождения части границ | Сведения о согласовании местоположения границ (согласовано/спорное) |
|--------------------------|-------|----------------------------------|-----------------------------------|---------------------------------------------------------------------|
| от т. | до т. | | | |
| 1 | 2 | 3 | 4 | 5 |
| н6У | н19У | 8,23 | — | согласовано |
| н19У | н18У | 12,17 | | |
| н18У | н35У | 30,23 | | |
| н35У | н36У | 16,33 | | |
| н36У | н6У | 30,74 | | |

3. Сведения о характеристиках уточняемого земельного участка с кадастровым номером 24:50:0600191:19 :

| № п/п | Наименование характеристики земельного участка | Значение характеристики |
|-------|------------------------------------------------|-------------------------|
| 1 | 2 | 3 |
| 1 | 2 | 3 |

| 1 | 2 | 3 |
|---------------------------------------------------------------------------------------|------------------------------------------------------------------------------------------------------------------------------------------------------------------|---------------------------------|
| 1. | Адрес земельного участка | — |
| 1.1. | Сведения о местоположении земельного участка (при отсутствии адреса) в структурированном в соответствии с федеральной информационной адресной системой виде | — |
| 1.2. | Дополнительные сведения о местоположении земельного участка | — |
| 2. | Площадь земельного участка ± величина погрешности определения (вычисления) площади ($P \pm \Delta P$), м ² | 562 ± 8,00 |
| 3. | Формула, примененная для вычисления предельной погрешности определения площади земельного участка, с подставленными значениями и итоговые (вычисленные) значения | $3,5 * 0,10 * \sqrt{(562)} = 8$ |
| 4. | Площадь земельного участка согласно сведениям Единого государственного реестра недвижимости (Ркад), м ² | 579,00 |
| 5. | Оценка расхождения Р и Ркад ($P - P_{кад}$), м ² | 17 |
| 6. | Предельный минимальный и максимальный размеры земельного участка ($P_{мин}$ и $P_{макс}$), м ² | — — |
| 7. | Вид (виды) разрешенного использования | — |
| 7.1. | Дополнительные сведения об использовании земельного участка | — |
| 8. | Кадастровый или иной государственный учетный номер (инвентарный) здания, сооружения, объекта незавершенного строительства, расположенного на земельном участке | 24:50:0600191:708 |
| 9. | Сведения о земельных участках (землях общего пользования, территории общего пользования), посредством которых обеспечивается доступ | 24:50:0600191:217 |
| 10. | Иные сведения | — |
| 4. Пояснения к сведениям об уточняемом земельном участке с кадастровым номером | | 24:50:0600191:19 : |
| 1. | | — |

1. Сведения о характерных точках границ уточняемого земельного участка с кадастровым номером 24:50:0600191:42 :
 Система координат МСК-167(24) Зона № 4

| Обозначение характерных точек границ | Координаты, м | | | | Метод определения координат | Формулы, примененные для расчета средней квадратической погрешности определения координат характерных точек границ (Mt), с подставленными в такие формулы значениями и итоговые (вычисленные) значения Mt, м | Описание закрепления точки |
|--------------------------------------|----------------------------------------------------------|---|------------------------------------------------------------------|------------|---------------------------------------------------------|--------------------------------------------------------------------------------------------------------------------------------------------------------------------------------------------------------------|----------------------------|
| | содержатся в Едином государственном реестре недвижимости | | определены в результате выполнения комплексных кадастровых работ | | | | |
| | X | Y | X | Y | | | |
| 1 | 2 | 3 | 4 | 5 | 6 | 7 | 8 |
| 962 | — | — | 628 530,41 | 105 152,50 | Метод спутниковых геодезических измерений (определений) | $\sqrt{(0,10^2 + 0,10^2)} = 0,10$ | — |
| н981У | — | — | 628 540,33 | 105 171,18 | | | |
| н982У | — | — | 628 499,56 | 105 172,69 | | | |
| 983 | — | — | 628 491,73 | 105 157,72 | | | |
| 963 | — | — | 628 490,76 | 105 153,70 | | | |
| 962 | — | — | 628 530,41 | 105 152,50 | | | |

2. Сведения о частях границ уточняемого земельного участка с кадастровым номером 24:50:0600191:42 :

| Обозначение части границ | | Горизонтальное проложение (S), м | Описание прохождения части границ | Сведения о согласовании местоположения границ (согласовано/спорное) |
|--------------------------|-------|----------------------------------|-----------------------------------|---------------------------------------------------------------------|
| от т. | до т. | | | |
| 1 | 2 | 3 | 4 | 5 |
| 962 | н981У | 21,15 | — | согласовано |
| н981У | н982У | 40,80 | | |
| н982У | 983 | 16,89 | | |
| 983 | 963 | 4,14 | | |
| 963 | 962 | 39,67 | | |
| | | | | |

3. Сведения о характеристиках уточняемого земельного участка с кадастровым номером 24:50:0600191:42 :

| № п/п | Наименование характеристики земельного участка | Значение характеристики |
|-------|------------------------------------------------|-------------------------|
| 1 | 2 | 3 |
| | | |

| 1 | 2 | 3 |
|---------------------------------------------------------------------------------------|------------------------------------------------------------------------------------------------------------------------------------------------------------------|------------------------------|
| 1. | Адрес земельного участка | — |
| 1.1. | Сведения о местоположении земельного участка (при отсутствии адреса) в структурированном в соответствии с федеральной информационной адресной системой виде | — |
| 1.2. | Дополнительные сведения о местоположении земельного участка | — |
| 2. | Площадь земельного участка ± величина погрешности определения (вычисления) площади ($P \pm \Delta P$), м ² | 779 ± 10,00 |
| 3. | Формула, примененная для вычисления предельной погрешности определения площади земельного участка, с подставленными значениями и итоговые (вычисленные) значения | $3,5*0,10*\sqrt{(779)} = 10$ |
| 4. | Площадь земельного участка согласно сведениям Единого государственного реестра недвижимости (Ркад), м ² | 845,00 |
| 5. | Оценка расхождения Р и Ркад ($P - P_{кад}$), м ² | 66 |
| 6. | Предельный минимальный и максимальный размеры земельного участка ($P_{мин}$ и $P_{макс}$), м ² | — — |
| 7. | Вид (виды) разрешенного использования | — |
| 7.1. | Дополнительные сведения об использовании земельного участка | — |
| 8. | Кадастровый или иной государственный учетный номер (инвентарный) здания, сооружения, объекта незавершенного строительства, расположенного на земельном участке | 24:50:0600191:257 |
| 9. | Сведения о земельных участках (землях общего пользования, территории общего пользования), посредством которых обеспечивается доступ | 24:50:0600191:224 |
| 10. | Иные сведения | — |
| 4. Пояснения к сведениям об уточняемом земельном участке с кадастровым номером | | 24:50:0600191:42 : |
| 1. | | — |

1. Сведения о характерных точках границ уточняемого земельного участка с кадастровым номером 24:50:0600191:43 :
 Система координат МСК-167(24) Зона № 4

| Обозначение характерных точек границ | Координаты, м | | | | Метод определения координат | Формулы, примененные для расчета средней квадратической погрешности определения координат характерных точек границ (Mt), с подставленными в такие формулы значениями и итоговые (вычисленные) значения Mt, м | Описание закрепления точки |
|--------------------------------------|----------------------------------------------------------|---|------------------------------------------------------------------|------------|---------------------------------------------------------|--------------------------------------------------------------------------------------------------------------------------------------------------------------------------------------------------------------|----------------------------|
| | содержатся в Едином государственном реестре недвижимости | | определены в результате выполнения комплексных кадастровых работ | | | | |
| | X | Y | X | Y | | | |
| 1 | 2 | 3 | 4 | 5 | 6 | 7 | 8 |
| н982У | — | — | 628 499,56 | 105 172,69 | Метод спутниковых геодезических измерений (определений) | $\sqrt{(0,10^2 + 0,10^2)} = 0,10$ | — |
| 987 | — | — | 628 507,79 | 105 193,45 | | | |
| н988У | — | — | 628 490,18 | 105 200,43 | | | |
| н989У | — | — | 628 481,86 | 105 204,38 | | | |
| н990У | — | — | 628 475,93 | 105 205,79 | | | |
| н984У | — | — | 628 467,93 | 105 195,22 | | | |
| н982У | — | — | 628 499,56 | 105 172,69 | | | |

2. Сведения о частях границ уточняемого земельного участка с кадастровым номером 24:50:0600191:43 :

| Обозначение части границ | | Горизонтальное проложение (S), м | Описание прохождения части границ | Сведения о согласовании местоположения границ (согласовано/спорное) |
|--------------------------|-------|----------------------------------|-----------------------------------|---------------------------------------------------------------------|
| от т. | до т. | | | |
| 1 | 2 | 3 | 4 | 5 |
| н982У | 987 | 22,33 | — | согласовано |
| 987 | н988У | 18,94 | | |
| н988У | н989У | 9,21 | | |
| н989У | н990У | 6,10 | | |
| н990У | н984У | 13,26 | | |
| н984У | н982У | 38,83 | | |

3. Сведения о характеристиках уточняемого земельного участка с кадастровым номером 24:50:0600191:43 :

| № п/п | Наименование характеристики земельного участка | Значение характеристики |
|-------|------------------------------------------------------------------------------------------------------------------------------------------------------------------|-----------------------------|
| 1 | 2 | 3 |
| 1. | Адрес земельного участка | — |
| 1.1. | Сведения о местоположении земельного участка (при отсутствии адреса) в структурированном в соответствии с федеральной информационной адресной системой виде | — |
| 1.2. | Дополнительные сведения о местоположении земельного участка | — |
| 2. | Площадь земельного участка ± величина погрешности определения (вычисления) площади ($P \pm \Delta P$), м ² | 647 ± 9,00 |
| 3. | Формула, примененная для вычисления предельной погрешности определения площади земельного участка, с подставленными значениями и итоговые (вычисленные) значения | $3,5*0,10*\sqrt{(647)} = 9$ |
| 4. | Площадь земельного участка согласно сведениям Единого государственного реестра недвижимости (Ркад), м ² | 637,00 |
| 5. | Оценка расхождения Р и Ркад ($P - P_{кад}$), м ² | 10 |
| 6. | Предельный минимальный и максимальный размеры земельного участка (Рмин и Рмакс), м ² | — — |
| 7. | Вид (виды) разрешенного использования | — |
| 7.1. | Дополнительные сведения об использовании земельного участка | — |
| 8. | Кадастровый или иной государственный учетный номер (инвентарный) здания, сооружения, объекта незавершенного строительства, расположенного на земельном участке | — |
| 9. | Сведения о земельных участках (землях общего пользования, территории общего пользования), посредством которых обеспечивается доступ | 24:50:0600191:224 |
| 10. | Иные сведения | — |

4. Пояснения к сведениям об уточняемом земельном участке с кадастровым номером 24:50:0600191:43 :

| | |
|----|---|
| 1. | — |
|----|---|

1. Сведения о характерных точках границ уточняемого земельного участка с кадастровым номером 24:50:0600191:46 :
 Система координат МСК-167(24) Зона № 4

| Обозначение характерных точек границ | Координаты, м | | | | Метод определения координат | Формулы, примененные для расчета средней квадратической погрешности определения координат характерных точек границ (Mt), с подставленными в такие формулы значениями и итоговые (вычисленные) значения Mt, м | Описание закрепления точки |
|--------------------------------------|----------------------------------------------------------|---|------------------------------------------------------------------|------------|---------------------------------------------------------|--------------------------------------------------------------------------------------------------------------------------------------------------------------------------------------------------------------|----------------------------|
| | содержатся в Едином государственном реестре недвижимости | | определены в результате выполнения комплексных кадастровых работ | | | | |
| | X | Y | X | Y | | | |
| 1 | 2 | 3 | 4 | 5 | 6 | 7 | 8 |
| 142 | — | — | 628 835,36 | 105 029,79 | Метод спутниковых геодезических измерений (определений) | $\sqrt{(0,10^2 + 0,10^2)} = 0,10$ | — |
| 162 | — | — | 628 838,76 | 105 053,89 | | | |
| 163 | — | — | 628 802,88 | 105 056,63 | | | |
| 143 | — | — | 628 800,11 | 105 035,56 | | | |
| 142 | — | — | 628 835,36 | 105 029,79 | | | |

2. Сведения о частях границ уточняемого земельного участка с кадастровым номером 24:50:0600191:46 :

| Обозначение части границ | | Горизонтальное проложение (S), м | Описание прохождения части границ | Сведения о согласовании местоположения границ (согласовано/спорное) |
|--------------------------|-------|----------------------------------|-----------------------------------|---------------------------------------------------------------------|
| от т. | до т. | | | |
| 1 | 2 | 3 | 4 | 5 |
| 142 | 162 | 24,34 | — | согласовано |
| 162 | 163 | 35,98 | | |
| 163 | 143 | 21,25 | | |
| 143 | 142 | 35,72 | | |

3. Сведения о характеристиках уточняемого земельного участка с кадастровым номером 24:50:0600191:46 :

| № п/п | Наименование характеристики земельного участка | Значение характеристики |
|-------|------------------------------------------------|-------------------------|
| 1 | 2 | 3 |
| 1 | 2 | 3 |

| 1 | 2 | 3 |
|---------------------------------------------------------------------------------------|------------------------------------------------------------------------------------------------------------------------------------------------------------------|------------------------------|
| 1. | Адрес земельного участка | — |
| 1.1. | Сведения о местоположении земельного участка (при отсутствии адреса) в структурированном в соответствии с федеральной информационной адресной системой виде | — |
| 1.2. | Дополнительные сведения о местоположении земельного участка | — |
| 2. | Площадь земельного участка ± величина погрешности определения (вычисления) площади ($P \pm \Delta P$), м ² | 816 ± 10,00 |
| 3. | Формула, примененная для вычисления предельной погрешности определения площади земельного участка, с подставленными значениями и итоговые (вычисленные) значения | $3,5*0,10*\sqrt{(816)} = 10$ |
| 4. | Площадь земельного участка согласно сведениям Единого государственного реестра недвижимости (Ркад), м ² | 781,00 |
| 5. | Оценка расхождения P и Ркад ($P - P_{кад}$), м ² | 35 |
| 6. | Предельный минимальный и максимальный размеры земельного участка ($P_{мин}$ и $P_{макс}$), м ² | — — |
| 7. | Вид (виды) разрешенного использования | — |
| 7.1. | Дополнительные сведения об использовании земельного участка | — |
| 8. | Кадастровый или иной государственный учетный номер (инвентарный) здания, сооружения, объекта незавершенного строительства, расположенного на земельном участке | — |
| 9. | Сведения о земельных участках (землях общего пользования, территории общего пользования), посредством которых обеспечивается доступ | Земли общего пользования |
| 10. | Иные сведения | — |
| 4. Пояснения к сведениям об уточняемом земельном участке с кадастровым номером | | 24:50:0600191:46 : |
| 1. | | — |

1. Сведения о характерных точках границ уточняемого земельного участка с кадастровым номером 24:50:0600191:65 :
 Система координат МСК-167(24) Зона № 4

| Обозначение характерных точек границ | Координаты, м | | | | Метод определения координат | Формулы, примененные для расчета средней квадратической погрешности определения координат характерных точек границ (Mt), с подставленными в такие формулы значениями и итоговые (вычисленные) значения Mt, м | Описание закрепления точки |
|--------------------------------------|----------------------------------------------------------|---|------------------------------------------------------------------|------------|---------------------------------------------------------|--------------------------------------------------------------------------------------------------------------------------------------------------------------------------------------------------------------|----------------------------|
| | содержатся в Едином государственном реестре недвижимости | | определены в результате выполнения комплексных кадастровых работ | | | | |
| | X | Y | X | Y | | | |
| 1 | 2 | 3 | 4 | 5 | 6 | 7 | 8 |
| н742У | — | — | 628 768,22 | 105 054,29 | Метод спутниковых геодезических измерений (определений) | $\sqrt{(0,10^2 + 0,10^2)} = 0,10$ | — |
| н743У | — | — | 628 770,74 | 105 080,91 | | | |
| 744 | — | — | 628 746,91 | 105 083,48 | | | |
| н745У | — | — | 628 746,83 | 105 082,22 | | | |
| н746У | — | — | 628 746,42 | 105 065,64 | | | |
| н747У | — | — | 628 746,00 | 105 061,82 | | | |
| н748У | — | — | 628 745,70 | 105 054,63 | | | |
| н749У | — | — | 628 766,50 | 105 052,84 | | | |
| н742У | — | — | 628 768,22 | 105 054,29 | | | |

2. Сведения о частях границ уточняемого земельного участка с кадастровым номером 24:50:0600191:65 :

| Обозначение части границ | | Горизонтальное проложение (S), м | Описание прохождения части границ | Сведения о согласовании местоположения границ (согласовано/спорное) |
|--------------------------|-------|----------------------------------|-----------------------------------|---------------------------------------------------------------------|
| от т. | до т. | | | |
| 1 | 2 | 3 | 4 | 5 |
| н742У | н743У | 26,74 | — | согласовано |
| н743У | 744 | 23,97 | | |

| 1 | 2 | 3 | 4 | 5 |
|-------|-------|-------|---|-------------|
| 744 | н745У | 1,26 | — | согласовано |
| н745У | н746У | 16,59 | | |
| н746У | н747У | 3,84 | | |
| н747У | н748У | 7,20 | | |
| н748У | н749У | 20,88 | | |
| н749У | н742У | 2,25 | | |

3. Сведения о характеристиках уточняемого земельного участка с кадастровым номером 24:50:0600191:65 :

| № п/п | Наименование характеристики земельного участка | Значение характеристики |
|-------|------------------------------------------------------------------------------------------------------------------------------------------------------------------|-----------------------------|
| 1 | 2 | 3 |
| 1. | Адрес земельного участка | — |
| 1.1. | Сведения о местоположении земельного участка (при отсутствии адреса) в структурированном в соответствии с федеральной информационной адресной системой виде | — |
| 1.2. | Дополнительные сведения о местоположении земельного участка | — |
| 2. | Площадь земельного участка ± величина погрешности определения (вычисления) площади ($P \pm \Delta P$), м ² | 660 ± 9,00 |
| 3. | Формула, примененная для вычисления предельной погрешности определения площади земельного участка, с подставленными значениями и итоговые (вычисленные) значения | $3,5*0,10*\sqrt{(660)} = 9$ |
| 4. | Площадь земельного участка согласно сведениям Единого государственного реестра недвижимости (Ркад), м ² | 634,00 |
| 5. | Оценка расхождения Р и Ркад (Р - Ркад), м ² | 26 |
| 6. | Предельный минимальный и максимальный размеры земельного участка (Рмин и Рмакс), м ² | — — |
| 7. | Вид (виды) разрешенного использования | — |
| 7.1. | Дополнительные сведения об использовании земельного участка | — |
| 8. | Кадастровый или иной государственный учетный номер (инвентарный) здания, сооружения, объекта незавершенного строительства, расположенного на земельном участке | 24:50:0000000:15230 |
| 9. | Сведения о земельных участках (землях общего пользования, территории общего пользования), посредством которых обеспечивается доступ | Земли общего пользования |

| 1 | 2 | | | | 3 | | |
|-------------------------------------------------------------------------------------------------------------------------------|----------------------------------------------------------|---|------------------------------------------------------------------|-----------------|---------------------------------------------------------|--------------------------------------------------------------------------------------------------------------------------------------------------------------------------------------------------------------|----------------------------|
| 10. | Иные сведения | | | | — | | |
| 4. Пояснения к сведениям об уточняемом земельном участке с кадастровым номером <u>24:50:0600191:65</u> : | | | | | | | |
| 1. | — | | | | | | |
| 1. Сведения о характерных точках границ уточняемого земельного участка с кадастровым номером <u>24:50:0600191:67</u> : | | | | | | | |
| Система координат <u>МСК-167(24)</u> | | | | Зона № <u>4</u> | | | |
| Обозначение характерных точек границ | Координаты, м | | | | Метод определения координат | Формулы, примененные для расчета средней квадратической погрешности определения координат характерных точек границ (Mt), с подставленными в такие формулы значениями и итоговые (вычисленные) значения Mt, м | Описание закрепления точки |
| | содержатся в Едином государственном реестре недвижимости | | определены в результате выполнения комплексных кадастровых работ | | | | |
| | X | Y | X | Y | | | |
| 1 | 2 | 3 | 4 | 5 | 6 | 7 | 8 |
| н948У | — | — | 628 669,28 | 105 326,28 | Метод спутниковых геодезических измерений (определений) | $\sqrt{(0,10^2 + 0,10^2)} = 0,10$ | — |
| н947У | — | — | 628 668,84 | 105 335,60 | | | |
| н946У | — | — | 628 666,57 | 105 345,60 | | | |
| н952У | — | — | 628 663,47 | 105 346,27 | | | |
| н953У | — | — | 628 665,18 | 105 354,12 | | | |
| н954У | — | — | 628 644,46 | 105 355,78 | | | |
| н955У | — | — | 628 644,18 | 105 340,91 | | | |
| н956У | — | — | 628 644,08 | 105 335,60 | | | |
| н957У | — | — | 628 643,92 | 105 327,21 | | | |
| н958У | — | — | 628 643,67 | 105 323,66 | | | |

| 1 | 2 | 3 | 4 | 5 | 6 | 7 | 8 |
|-------|---|---|------------|------------|---------------------------------------------------------|-----------------------------------|---|
| н959У | — | — | 628 647,27 | 105 321,97 | Метод спутниковых геодезических измерений (определений) | $\sqrt{(0,10^2 + 0,10^2)} = 0,10$ | — |
| н960У | — | — | 628 657,34 | 105 321,29 | | | |
| н948У | — | — | 628 669,28 | 105 326,28 | | | |

2. Сведения о частях границ уточняемого земельного участка с кадастровым номером 24:50:0600191:67 :

| Обозначение части границ | | Горизонтальное проложение (S), м | Описание прохождения части границ | Сведения о согласовании местоположения границ (согласовано/спорное) |
|--------------------------|-------|----------------------------------|-----------------------------------|---------------------------------------------------------------------|
| от т. | до т. | | | |
| 1 | 2 | 3 | 4 | 5 |
| н948У | н947У | 9,33 | — | согласовано |
| н947У | н946У | 10,25 | | |
| н946У | н952У | 3,17 | | |
| н952У | н953У | 8,03 | | |
| н953У | н954У | 20,79 | | |
| н954У | н955У | 14,87 | | |
| н955У | н956У | 5,31 | | |
| н956У | н957У | 8,39 | | |
| н957У | н958У | 3,56 | | |
| н958У | н959У | 3,98 | | |
| н959У | н960У | 10,09 | | |
| н960У | н948У | 12,94 | | |

3. Сведения о характеристиках уточняемого земельного участка с кадастровым номером 24:50:0600191:67 :

| № п/п | Наименование характеристики земельного участка | Значение характеристики |
|-------|-------------------------------------------------------------------------------------------------------------------------------------------------------------|-------------------------|
| 1 | 2 | 3 |
| 1. | Адрес земельного участка | — |
| 1.1. | Сведения о местоположении земельного участка (при отсутствии адреса) в структурированном в соответствии с федеральной информационной адресной системой виде | — |
| 1.2. | Дополнительные сведения о местоположении земельного участка | — |
| 2. | Площадь земельного участка ± величина погрешности определения (вычисления) площади ($P \pm \Delta P$), м ² | 746 ± 10,00 |

| 1 | 2 | 3 |
|------|------------------------------------------------------------------------------------------------------------------------------------------------------------------|------------------------------|
| 3. | Формула, примененная для вычисления предельной погрешности определения площади земельного участка, с подставленными значениями и итоговые (вычисленные) значения | $3,5*0,10*\sqrt{(746)} = 10$ |
| 4. | Площадь земельного участка согласно сведениям Единого государственного реестра недвижимости (Ркад), м ² | 746,00 |
| 5. | Оценка расхождения Р и Ркад (Р - Ркад), м ² | 0 |
| 6. | Предельный минимальный и максимальный размеры земельного участка (Рмин и Рмакс), м ² | — — |
| 7. | Вид (виды) разрешенного использования | — |
| 7.1. | Дополнительные сведения об использовании земельного участка | — |
| 8. | Кадастровый или иной государственный учетный номер (инвентарный) здания, сооружения, объекта незавершенного строительства, расположенного на земельном участке | 24:50:0600191:279 |
| 9. | Сведения о земельных участках (землях общего пользования, территории общего пользования), посредством которых обеспечивается доступ | 24:50:0600191:224 |
| 10. | Иные сведения | — |

4. Пояснения к сведениям об уточняемом земельном участке с кадастровым номером 24:50:0600191:67 :

| | |
|----|---|
| 1. | — |
|----|---|

1. Сведения о характерных точках границ уточняемого земельного участка с кадастровым номером 24:50:0600191:68 :

Система координат МСК-167(24) Зона № 4

| Обозначение характерных точек границ | Координаты, м | | | | Метод определения координат | Формулы, примененные для расчета средней квадратической погрешности определения координат характерных точек границ (Mt), с подставленными в такие формулы значениями и итоговые (вычисленные) значения Mt, м | Описание закрепления точки |
|--------------------------------------|----------------------------------------------------------|---|------------------------------------------------------------------|------------|---------------------------------------------------------|--------------------------------------------------------------------------------------------------------------------------------------------------------------------------------------------------------------|----------------------------|
| | содержатся в Едином государственном реестре недвижимости | | определены в результате выполнения комплексных кадастровых работ | | | | |
| | X | Y | X | Y | | | |
| 1 | 2 | 3 | 4 | 5 | 6 | 7 | 8 |
| н910У | — | — | 628 636,31 | 105 259,55 | Метод спутниковых геодезических измерений (определений) | $\sqrt{(0,10^2 + 0,10^2)} = 0,10$ | — |

| 1 | 2 | 3 | 4 | 5 | 6 | 7 | 8 |
|-------|---|---|------------|------------|---------------------------------------------------------|-----------------------------------|---|
| н909У | — | — | 628 654,28 | 105 259,06 | Метод спутниковых геодезических измерений (определений) | $\sqrt{(0,10^2 + 0,10^2)} = 0,10$ | — |
| н924У | — | — | 628 655,82 | 105 283,20 | | | |
| н925У | — | — | 628 660,29 | 105 305,32 | | | |
| н926У | — | — | 628 665,36 | 105 305,00 | | | |
| н927У | — | — | 628 667,90 | 105 323,50 | | | |
| н928У | — | — | 628 663,45 | 105 322,79 | | | |
| н929У | — | — | 628 661,25 | 105 322,17 | | | |
| н930У | — | — | 628 657,26 | 105 319,19 | | | |
| н931У | — | — | 628 646,45 | 105 319,19 | | | |
| н932У | — | — | 628 645,18 | 105 319,01 | | | |
| н933У | — | — | 628 644,43 | 105 317,14 | | | |
| н934У | — | — | 628 643,29 | 105 304,46 | | | |
| н935У | — | — | 628 635,38 | 105 283,32 | | | |
| н936У | — | — | 628 635,81 | 105 279,12 | | | |
| н937У | — | — | 628 636,69 | 105 269,66 | | | |
| н910У | — | — | 628 636,31 | 105 259,55 | | | |

2. Сведения о частях границ уточняемого земельного участка с кадастровым номером 24:50:0600191:68 :

| Обозначение части границ | | Горизонтальное проложение (S), м | Описание прохождения части границ | Сведения о согласовании местоположения границ (согласовано/спорное) |
|--------------------------|-------|----------------------------------|-----------------------------------|---------------------------------------------------------------------|
| от т. | до т. | | | |

| 1 | 2 | 3 | 4 | 5 |
|-------|-------|-------|---|-------------|
| н910У | н909У | 17,98 | — | согласовано |
| н909У | н924У | 24,19 | | |
| н924У | н925У | 22,57 | | |
| н925У | н926У | 5,08 | | |
| н926У | н927У | 18,67 | | |
| н927У | н928У | 4,51 | | |
| н928У | н929У | 2,29 | | |
| н929У | н930У | 4,98 | | |
| н930У | н931У | 10,81 | | |
| н931У | н932У | 1,28 | | |
| н932У | н933У | 2,01 | | |
| н933У | н934У | 12,73 | | |
| н934У | н935У | 22,57 | | |
| н935У | н936У | 4,22 | | |
| н936У | н937У | 9,50 | | |
| н937У | н910У | 10,12 | | |

3. Сведения о характеристиках уточняемого земельного участка с кадастровым номером 24:50:0600191:68 :

| № п/п | Наименование характеристики земельного участка | Значение характеристики |
|-------|------------------------------------------------------------------------------------------------------------------------------------------------------------------|-------------------------------------|
| 1 | 2 | 3 |
| 1. | Адрес земельного участка | — |
| 1.1. | Сведения о местоположении земельного участка (при отсутствии адреса) в структурированном в соответствии с федеральной информационной адресной системой виде | — |
| 1.2. | Дополнительные сведения о местоположении земельного участка | — |
| 2. | Площадь земельного участка ± величина погрешности определения (вычисления) площади ($P \pm \Delta P$), м ² | 1 200 ± 12,00 |
| 3. | Формула, примененная для вычисления предельной погрешности определения площади земельного участка, с подставленными значениями и итоговые (вычисленные) значения | $3,5 * 0,10 * \sqrt{(1\ 200)} = 12$ |
| 4. | Площадь земельного участка согласно сведениям Единого государственного реестра недвижимости (Ркад), м ² | 1 095,00 |
| 5. | Оценка расхождения Р и Ркад ($P - P_{кад}$), м ² | 105 |

| 1 | 2 | 3 |
|------|----------------------------------------------------------------------------------------------------------------------------------------------------------------|-------------------|
| 6. | Предельный минимальный и максимальный размеры земельного участка (Рмин и Рмакс), м ² | — — |
| 7. | Вид (виды) разрешенного использования | — |
| 7.1. | Дополнительные сведения об использовании земельного участка | — |
| 8. | Кадастровый или иной государственный учетный номер (инвентарный) здания, сооружения, объекта незавершенного строительства, расположенного на земельном участке | 24:50:0600191:277 |
| 9. | Сведения о земельных участках (землях общего пользования, территории общего пользования), посредством которых обеспечивается доступ | 24:50:0600191:224 |
| 10. | Иные сведения | — |

4. Пояснения к сведениям об уточняемом земельном участке с кадастровым номером 24:50:0600191:68 :

| | |
|----|---|
| 1. | — |
|----|---|

1. Сведения о характерных точках границ уточняемого земельного участка с кадастровым номером 24:50:0600191:73 :
Система координат МСК-167(24) Зона № 4

| Обозначение характерных точек границ | Координаты, м | | | | Метод определения координат | Формулы, примененные для расчета средней квадратической погрешности определения координат характерных точек границ (Mt), с подставленными в такие формулы значениями и итоговые (вычисленные) значения Mt, м | Описание закрепления точки |
|--------------------------------------|----------------------------------------------------------|---|------------------------------------------------------------------|------------|---------------------------------------------------------|--------------------------------------------------------------------------------------------------------------------------------------------------------------------------------------------------------------|----------------------------|
| | содержатся в Едином государственном реестре недвижимости | | определены в результате выполнения комплексных кадастровых работ | | | | |
| | X | Y | X | Y | | | |
| 1 | 2 | 3 | 4 | 5 | 6 | 7 | 8 |
| н1005У | — | — | 628 585,22 | 105 131,36 | Метод спутниковых геодезических измерений (определений) | $\sqrt{(0,10^2 + 0,10^2)} = 0,10$ | — |
| н1006У | — | — | 628 612,77 | 105 144,06 | | | |
| н1007У | — | — | 628 611,74 | 105 146,00 | | | |
| 1008 | — | — | 628 605,52 | 105 157,70 | | | |

| 1 | 2 | 3 | 4 | 5 | 6 | 7 | 8 |
|--------|---|---|------------|------------|---------------------------------------------------------|-----------------------------------|---|
| 1009 | — | — | 628 604,68 | 105 163,13 | Метод спутниковых геодезических измерений (определений) | $\sqrt{(0,10^2 + 0,10^2)} = 0,10$ | — |
| 1010 | — | — | 628 603,46 | 105 164,35 | | | |
| 1011 | — | — | 628 602,32 | 105 172,49 | | | |
| н1012У | — | — | 628 599,45 | 105 185,98 | | | |
| н1013У | — | — | 628 581,96 | 105 175,93 | | | |
| н1014У | — | — | 628 580,83 | 105 170,10 | | | |
| н1015У | — | — | 628 580,00 | 105 152,90 | | | |
| н1016У | — | — | 628 586,00 | 105 150,72 | | | |
| н1005У | — | — | 628 585,22 | 105 131,36 | | | |

2. Сведения о частях границ уточняемого земельного участка с кадастровым номером 24:50:0600191:73 :

| Обозначение части границ | | Горизонтальное проложение (S), м | Описание прохождения части границ | Сведения о согласовании местоположения границ (согласовано/спорное) |
|--------------------------|--------|----------------------------------|-----------------------------------|---------------------------------------------------------------------|
| от т. | до т. | | | |
| 1 | 2 | 3 | 4 | 5 |
| н1005У | н1006У | 30,34 | — | согласовано |
| н1006У | н1007У | 2,20 | | |
| н1007У | 1008 | 13,25 | | |
| 1008 | 1009 | 5,49 | | |
| 1009 | 1010 | 1,73 | | |
| 1010 | 1011 | 8,22 | | |
| 1011 | н1012У | 13,79 | | |
| н1012У | н1013У | 20,17 | | |
| н1013У | н1014У | 5,94 | | |
| н1014У | н1015У | 17,22 | | |
| н1015У | н1016У | 6,38 | | |
| н1016У | н1005У | 19,38 | | |

3. Сведения о характеристиках уточняемого земельного участка с кадастровым номером 24:50:0600191:73 :

| № п/п | Наименование характеристики земельного участка | Значение характеристики |
|-------|------------------------------------------------------------------------------------------------------------------------------------------------------------------|---------------------------------|
| 1 | 2 | 3 |
| 1. | Адрес земельного участка | — |
| 1.1. | Сведения о местоположении земельного участка (при отсутствии адреса) в структурированном в соответствии с федеральной информационной адресной системой виде | — |
| 1.2. | Дополнительные сведения о местоположении земельного участка | — |
| 2. | Площадь земельного участка ± величина погрешности определения (вычисления) площади ($P \pm \Delta P$), м ² | 1 034 ± 11,00 |
| 3. | Формула, примененная для вычисления предельной погрешности определения площади земельного участка, с подставленными значениями и итоговые (вычисленные) значения | $3,5*0,10*\sqrt{(1\ 034)} = 11$ |
| 4. | Площадь земельного участка согласно сведениям Единого государственного реестра недвижимости (Ркад), м ² | 1 034,00 |
| 5. | Оценка расхождения Р и Ркад ($P - P_{кад}$), м ² | 0 |
| 6. | Предельный минимальный и максимальный размеры земельного участка (Рмин и Рмакс), м ² | — — |
| 7. | Вид (виды) разрешенного использования | — |
| 7.1. | Дополнительные сведения об использовании земельного участка | — |
| 8. | Кадастровый или иной государственный учетный номер (инвентарный) здания, сооружения, объекта незавершенного строительства, расположенного на земельном участке | 24:50:0600191:265 |
| 9. | Сведения о земельных участках (землях общего пользования, территории общего пользования), посредством которых обеспечивается доступ | 24:50:0600191:224 |
| 10. | Иные сведения | — |

4. Пояснения к сведениям об уточняемом земельном участке с кадастровым номером 24:50:0600191:73 :

| | |
|----|---|
| 1. | — |
|----|---|

1. Сведения о характерных точках границ уточняемого земельного участка с кадастровым номером 24:50:0600191:80 :
 Система координат МСК-167(24) Зона № 4

| Обозначение характерных точек границ | Координаты, м | | | | Метод определения координат | Формулы, примененные для расчета средней квадратической погрешности определения координат характерных точек границ (Mt), с подставленными в такие формулы значениями и итоговые (вычисленные) значения Mt, м | Описание закрепления точки |
|--------------------------------------|----------------------------------------------------------|---|------------------------------------------------------------------|------------|---------------------------------------------------------|--------------------------------------------------------------------------------------------------------------------------------------------------------------------------------------------------------------|----------------------------|
| | содержатся в Едином государственном реестре недвижимости | | определены в результате выполнения комплексных кадастровых работ | | | | |
| | X | Y | X | Y | | | |
| 1 | 2 | 3 | 4 | 5 | 6 | 7 | 8 |
| н970У | — | — | 628 474,98 | 105 108,86 | Метод спутниковых геодезических измерений (определений) | $\sqrt{(0,10^2 + 0,10^2)} = 0,10$ | — |
| 969 | — | — | 628 476,03 | 105 112,25 | | | |
| 968 | — | — | 628 477,95 | 105 112,09 | | | |
| 974 | — | — | 628 479,77 | 105 121,76 | | | |
| 975 | — | — | 628 444,69 | 105 136,51 | | | |
| н976У | — | — | 628 430,64 | 105 142,81 | | | |
| н977У | — | — | 628 424,54 | 105 128,66 | | | |
| н978У | — | — | 628 430,79 | 105 125,98 | | | |
| н970У | — | — | 628 474,98 | 105 108,86 | | | |

2. Сведения о частях границ уточняемого земельного участка с кадастровым номером 24:50:0600191:80 :

| Обозначение части границ | | Горизонтальное проложение (S), м | Описание прохождения части границ | Сведения о согласовании местоположения границ (согласовано/спорное) |
|--------------------------|-------|----------------------------------|-----------------------------------|---------------------------------------------------------------------|
| от т. | до т. | | | |
| 1 | 2 | 3 | 4 | 5 |
| н970У | 969 | 3,55 | — | согласовано |
| 969 | 968 | 1,93 | | |

| 1 | 2 | 3 | 4 | 5 |
|-------|-------|-------|---|-------------|
| 968 | 974 | 9,84 | — | согласовано |
| 974 | 975 | 38,05 | | |
| 975 | н976У | 15,40 | | |
| н976У | н977У | 15,41 | | |
| н977У | н978У | 6,80 | | |
| н978У | н970У | 47,39 | | |

3. Сведения о характеристиках уточняемого земельного участка с кадастровым номером 24:50:0600191:80 :

| № п/п | Наименование характеристики земельного участка | Значение характеристики |
|-------|------------------------------------------------------------------------------------------------------------------------------------------------------------------|------------------------------|
| 1 | 2 | 3 |
| 1. | Адрес земельного участка | — |
| 1.1. | Сведения о местоположении земельного участка (при отсутствии адреса) в структурированном в соответствии с федеральной информационной адресной системой виде | — |
| 1.2. | Дополнительные сведения о местоположении земельного участка | — |
| 2. | Площадь земельного участка \pm величина погрешности определения (вычисления) площади ($P \pm \Delta P$), м ² | 791 \pm 10,00 |
| 3. | Формула, примененная для вычисления предельной погрешности определения площади земельного участка, с подставленными значениями и итоговые (вычисленные) значения | $3,5*0,10*\sqrt{(791)} = 10$ |
| 4. | Площадь земельного участка согласно сведениям Единого государственного реестра недвижимости (Ркад), м ² | 791,00 |
| 5. | Оценка расхождения Р и Ркад ($P - P_{кад}$), м ² | 0 |
| 6. | Предельный минимальный и максимальный размеры земельного участка (Рмин и Рмакс), м ² | — — |
| 7. | Вид (виды) разрешенного использования | — |
| 7.1. | Дополнительные сведения об использовании земельного участка | — |
| 8. | Кадастровый или иной государственный учетный номер (инвентарный) здания, сооружения, объекта незавершенного строительства, расположенного на земельном участке | 24:50:0600191:248 |
| 9. | Сведения о земельных участках (землях общего пользования, территории общего пользования), посредством которых обеспечивается доступ | Земли общего пользования |

| | | |
|-----|---------------|---|
| 1 | 2 | 3 |
| 10. | Иные сведения | — |

4. Пояснения к сведениям об уточняемом земельном участке с кадастровым номером 24:50:0600191:80 :

| | |
|----|---|
| 1. | — |
|----|---|

1. Сведения о характерных точках границ уточняемого земельного участка с кадастровым номером 24:50:0600191:81 :
Система координат МСК-167(24) Зона № 4

| Обозначение характерных точек границ | Координаты, м | | | | Метод определения координат | Формулы, примененные для расчета средней квадратической погрешности определения координат характерных точек границ (Mt), с подставленными в такие формулы значениями и итоговые (вычисленные) значения Mt, м | Описание закрепления точки |
|--------------------------------------|----------------------------------------------------------|---|------------------------------------------------------------------|------------|---------------------------------------------------------|--------------------------------------------------------------------------------------------------------------------------------------------------------------------------------------------------------------|----------------------------|
| | содержатся в Едином государственном реестре недвижимости | | определены в результате выполнения комплексных кадастровых работ | | | | |
| | X | Y | X | Y | | | |
| 1 | 2 | 3 | 4 | 5 | 6 | 7 | 8 |
| н1028У | — | — | 628 643,08 | 105 130,71 | Метод спутниковых геодезических измерений (определений) | $\sqrt{(0,10^2 + 0,10^2)} = 0,10$ | — |
| н1029У | — | — | 628 633,05 | 105 148,86 | | | |
| н1030У | — | — | 628 602,76 | 105 132,96 | | | |
| н1031У | — | — | 628 614,07 | 105 112,12 | | | |
| н1028У | — | — | 628 643,08 | 105 130,71 | | | |

2. Сведения о частях границ уточняемого земельного участка с кадастровым номером 24:50:0600191:81 :

| Обозначение части границ | | Горизонтальное проложение (S), м | Описание прохождения части границ | Сведения о согласовании местоположения границ (согласовано/спорное) |
|--------------------------|--------|----------------------------------|-----------------------------------|---------------------------------------------------------------------|
| от т. | до т. | | | |
| 1 | 2 | 3 | 4 | 5 |
| н1028У | н1029У | 20,74 | — | согласовано |
| н1029У | н1030У | 34,21 | | |
| н1030У | н1031У | 23,71 | | |
| н1031У | н1028У | 34,46 | | |

3. Сведения о характеристиках уточняемого земельного участка с кадастровым номером 24:50:0600191:81 :

| № п/п | Наименование характеристики земельного участка | Значение характеристики |
|-------|------------------------------------------------------------------------------------------------------------------------------------------------------------------|------------------------------|
| 1 | 2 | 3 |
| 1. | Адрес земельного участка | — |
| 1.1. | Сведения о местоположении земельного участка (при отсутствии адреса) в структурированном в соответствии с федеральной информационной адресной системой виде | — |
| 1.2. | Дополнительные сведения о местоположении земельного участка | — |
| 2. | Площадь земельного участка ± величина погрешности определения (вычисления) площади ($P \pm \Delta P$), м ² | 762 ± 10,00 |
| 3. | Формула, примененная для вычисления предельной погрешности определения площади земельного участка, с подставленными значениями и итоговые (вычисленные) значения | $3,5*0,10*\sqrt{(762)} = 10$ |
| 4. | Площадь земельного участка согласно сведениям Единого государственного реестра недвижимости (Ркад), м ² | 762,00 |
| 5. | Оценка расхождения Р и Ркад ($P - P_{кад}$), м ² | 0 |
| 6. | Предельный минимальный и максимальный размеры земельного участка (Рмин и Рмакс), м ² | — — |
| 7. | Вид (виды) разрешенного использования | — |
| 7.1. | Дополнительные сведения об использовании земельного участка | — |
| 8. | Кадастровый или иной государственный учетный номер (инвентарный) здания, сооружения, объекта незавершенного строительства, расположенного на земельном участке | — |
| 9. | Сведения о земельных участках (землях общего пользования, территории общего пользования), посредством которых обеспечивается доступ | Земли общего пользования |
| 10. | Иные сведения | — |

4. Пояснения к сведениям об уточняемом земельном участке с кадастровым номером 24:50:0600191:81 :

| | |
|----|---|
| 1. | — |
|----|---|

1. Сведения о характерных точках границ уточняемого земельного участка с кадастровым номером 24:50:0600191:84 :
 Система координат МСК-167(24) Зона № 4

| Обозначение характерных точек границ | Координаты, м | | | | Метод определения координат | Формулы, примененные для расчета средней квадратической погрешности определения координат характерных точек границ (Mt), с подставленными в такие формулы значениями и итоговые (вычисленные) значения Mt, м | Описание закрепления точки |
|--------------------------------------|----------------------------------------------------------|---|------------------------------------------------------------------|------------|---------------------------------------------------------|--------------------------------------------------------------------------------------------------------------------------------------------------------------------------------------------------------------|----------------------------|
| | содержатся в Едином государственном реестре недвижимости | | определены в результате выполнения комплексных кадастровых работ | | | | |
| | X | Y | X | Y | | | |
| 1 | 2 | 3 | 4 | 5 | 6 | 7 | 8 |
| 998 | — | — | 628 588,67 | 105 275,94 | Метод спутниковых геодезических измерений (определений) | $\sqrt{(0,10^2 + 0,10^2)} = 0,10$ | — |
| н999У | — | — | 628 618,06 | 105 294,78 | | | |
| н1000У | — | — | 628 619,40 | 105 299,87 | | | |
| н1001У | — | — | 628 603,88 | 105 309,50 | | | |
| 1002 | — | — | 628 581,33 | 105 292,06 | | | |
| 1003 | — | — | 628 581,63 | 105 291,55 | | | |
| 1004 | — | — | 628 584,92 | 105 285,94 | | | |
| 998 | — | — | 628 588,67 | 105 275,94 | | | |

2. Сведения о частях границ уточняемого земельного участка с кадастровым номером 24:50:0600191:84 :

| Обозначение части границ | | Горизонтальное проложение (S), м | Описание прохождения части границ | Сведения о согласовании местоположения границ (согласовано/спорное) |
|--------------------------|--------|----------------------------------|-----------------------------------|---------------------------------------------------------------------|
| от т. | до т. | | | |
| 1 | 2 | 3 | 4 | 5 |
| 998 | н999У | 34,91 | — | согласовано |
| н999У | н1000У | 5,26 | | |
| н1000У | н1001У | 18,26 | | |
| н1001У | 1002 | 28,51 | | |

| 1 | 2 | 3 | 4 | 5 |
|------|------|-------|---|-------------|
| 1002 | 1003 | 0,59 | — | согласовано |
| 1003 | 1004 | 6,50 | | |
| 1004 | 998 | 10,68 | | |

3. Сведения о характеристиках уточняемого земельного участка с кадастровым номером 24:50:0600191:84 :

| № п/п | Наименование характеристики земельного участка | Значение характеристики |
|-------|------------------------------------------------------------------------------------------------------------------------------------------------------------------|---------------------------------|
| 1 | 2 | 3 |
| 1. | Адрес земельного участка | — |
| 1.1. | Сведения о местоположении земельного участка (при отсутствии адреса) в структурированном в соответствии с федеральной информационной адресной системой виде | — |
| 1.2. | Дополнительные сведения о местоположении земельного участка | — |
| 2. | Площадь земельного участка ± величина погрешности определения (вычисления) площади ($P \pm \Delta P$), м ² | 635 ± 9,00 |
| 3. | Формула, примененная для вычисления предельной погрешности определения площади земельного участка, с подставленными значениями и итоговые (вычисленные) значения | $3,5 * 0,10 * \sqrt{(635)} = 9$ |
| 4. | Площадь земельного участка согласно сведениям Единого государственного реестра недвижимости (Ркад), м ² | 578,00 |
| 5. | Оценка расхождения Р и Ркад ($P - P_{кад}$), м ² | 57 |
| 6. | Предельный минимальный и максимальный размеры земельного участка (Рмин и Рмакс), м ² | — — |
| 7. | Вид (виды) разрешенного использования | — |
| 7.1. | Дополнительные сведения об использовании земельного участка | — |
| 8. | Кадастровый или иной государственный учетный номер (инвентарный) здания, сооружения, объекта незавершенного строительства, расположенного на земельном участке | 24:50:0600191:276 |
| 9. | Сведения о земельных участках (землях общего пользования, территории общего пользования), посредством которых обеспечивается доступ | 24:50:0600191:224 |
| 10. | Иные сведения | — |

4. Пояснения к сведениям об уточняемом земельном участке с кадастровым номером 24:50:0600191:84 :

| | |
|----|---|
| 1. | — |
|----|---|

1. Сведения о характерных точках границ уточняемого земельного участка с кадастровым номером 24:50:0600191:88 :
 Система координат МСК-167(24) Зона № 4

| Обозначение характерных точек границ | Координаты, м | | | | Метод определения координат | Формулы, примененные для расчета средней квадратической погрешности определения координат характерных точек границ (Mt), с подставленными в такие формулы значениями и итоговые (вычисленные) значения Mt, м | Описание закрепления точки |
|--------------------------------------|----------------------------------------------------------|---|------------------------------------------------------------------|------------|---------------------------------------------------------|--------------------------------------------------------------------------------------------------------------------------------------------------------------------------------------------------------------|----------------------------|
| | содержатся в Едином государственном реестре недвижимости | | определены в результате выполнения комплексных кадастровых работ | | | | |
| | X | Y | X | Y | | | |
| 1 | 2 | 3 | 4 | 5 | 6 | 7 | 8 |
| н943У | — | — | 628 701,79 | 105 338,52 | Метод спутниковых геодезических измерений (определений) | $\sqrt{(0,10^2 + 0,10^2)} = 0,10$ | — |
| н950У | — | — | 628 706,48 | 105 353,47 | | | |
| н951У | — | — | 628 675,51 | 105 363,95 | | | |
| н945У | — | — | 628 670,46 | 105 344,75 | | | |
| н944У | — | — | 628 673,70 | 105 344,02 | | | |
| н943У | — | — | 628 701,79 | 105 338,52 | | | |

2. Сведения о частях границ уточняемого земельного участка с кадастровым номером 24:50:0600191:88 :

| Обозначение части границ | | Горизонтальное проложение (S), м | Описание прохождения части границ | Сведения о согласовании местоположения границ (согласовано/спорное) |
|--------------------------|-------|----------------------------------|-----------------------------------|---------------------------------------------------------------------|
| от т. | до т. | | | |
| 1 | 2 | 3 | 4 | 5 |
| н943У | н950У | 15,67 | — | согласовано |
| н950У | н951У | 32,70 | | |
| н951У | н945У | 19,85 | | |
| н945У | н944У | 3,32 | | |
| н944У | н943У | 28,62 | | |

3. Сведения о характеристиках уточняемого земельного участка с кадастровым номером 24:50:0600191:88 :

| № п/п | Наименование характеристики земельного участка | Значение характеристики |
|-------|------------------------------------------------|-------------------------|
| 1 | 2 | 3 |
| 1 | | |

| 1 | 2 | 3 |
|---------------------------------------------------------------------------------------|------------------------------------------------------------------------------------------------------------------------------------------------------------------|---------------------------------|
| 1. | Адрес земельного участка | — |
| 1.1. | Сведения о местоположении земельного участка (при отсутствии адреса) в структурированном в соответствии с федеральной информационной адресной системой виде | — |
| 1.2. | Дополнительные сведения о местоположении земельного участка | — |
| 2. | Площадь земельного участка \pm величина погрешности определения (вычисления) площади ($P \pm \Delta P$), м ² | 574 \pm 8,00 |
| 3. | Формула, примененная для вычисления предельной погрешности определения площади земельного участка, с подставленными значениями и итоговые (вычисленные) значения | $3,5 * 0,10 * \sqrt{(574)} = 8$ |
| 4. | Площадь земельного участка согласно сведениям Единого государственного реестра недвижимости (Ркад), м ² | 574,00 |
| 5. | Оценка расхождения P и Ркад ($P - P_{кад}$), м ² | 0 |
| 6. | Предельный минимальный и максимальный размеры земельного участка ($P_{мин}$ и $P_{макс}$), м ² | — — |
| 7. | Вид (виды) разрешенного использования | — |
| 7.1. | Дополнительные сведения об использовании земельного участка | — |
| 8. | Кадастровый или иной государственный учетный номер (инвентарный) здания, сооружения, объекта незавершенного строительства, расположенного на земельном участке | 24:50:0600191:244 |
| 9. | Сведения о земельных участках (землях общего пользования, территории общего пользования), посредством которых обеспечивается доступ | Земли общего пользования |
| 10. | Иные сведения | — |
| 4. Пояснения к сведениям об уточняемом земельном участке с кадастровым номером | | 24:50:0600191:88 : |
| 1. | | — |

1. Сведения о характерных точках границ уточняемого земельного участка с кадастровым номером 24:50:0600191:95 :
 Система координат МСК-167(24) Зона № 4

| Обозначение характерных точек границ | Координаты, м | | | | Метод определения координат | Формулы, примененные для расчета средней квадратической погрешности определения координат характерных точек границ (Mt), с подставленными в такие формулы значениями и итоговые (вычисленные) значения Mt, м | Описание закрепления точки |
|--------------------------------------|----------------------------------------------------------|---|------------------------------------------------------------------|------------|---------------------------------------------------------|--------------------------------------------------------------------------------------------------------------------------------------------------------------------------------------------------------------|----------------------------|
| | содержатся в Едином государственном реестре недвижимости | | определены в результате выполнения комплексных кадастровых работ | | | | |
| | X | Y | X | Y | | | |
| 1 | 2 | 3 | 4 | 5 | 6 | 7 | 8 |
| 847 | — | — | 628 759,81 | 105 245,73 | Метод спутниковых геодезических измерений (определений) | $\sqrt{(0,10^2 + 0,10^2)} = 0,10$ | — |
| 848 | — | — | 628 765,86 | 105 264,73 | | | |
| н849У | — | — | 628 740,47 | 105 272,42 | | | |
| н850У | — | — | 628 731,88 | 105 251,12 | | | |
| 847 | — | — | 628 759,81 | 105 245,73 | | | |

2. Сведения о частях границ уточняемого земельного участка с кадастровым номером 24:50:0600191:95 :

| Обозначение части границ | | Горизонтальное проложение (S), м | Описание прохождения части границ | Сведения о согласовании местоположения границ (согласовано/спорное) |
|--------------------------|-------|----------------------------------|-----------------------------------|---------------------------------------------------------------------|
| от т. | до т. | | | |
| 1 | 2 | 3 | 4 | 5 |
| 847 | 848 | 19,94 | — | согласовано |
| 848 | н849У | 26,53 | | |
| н849У | н850У | 22,97 | | |
| н850У | 847 | 28,45 | | |

3. Сведения о характеристиках уточняемого земельного участка с кадастровым номером 24:50:0600191:95 :

| № п/п | Наименование характеристики земельного участка | Значение характеристики |
|-------|------------------------------------------------|-------------------------|
| 1 | 2 | 3 |
| 1 | 2 | 3 |

| 1 | 2 | 3 |
|---------------------------------------------------------------------------------------|------------------------------------------------------------------------------------------------------------------------------------------------------------------|---------------------------------|
| 1. | Адрес земельного участка | — |
| 1.1. | Сведения о местоположении земельного участка (при отсутствии адреса) в структурированном в соответствии с федеральной информационной адресной системой виде | — |
| 1.2. | Дополнительные сведения о местоположении земельного участка | — |
| 2. | Площадь земельного участка \pm величина погрешности определения (вычисления) площади ($P \pm \Delta P$), м ² | 585 \pm 8,00 |
| 3. | Формула, примененная для вычисления предельной погрешности определения площади земельного участка, с подставленными значениями и итоговые (вычисленные) значения | $3,5 * 0,10 * \sqrt{(585)} = 8$ |
| 4. | Площадь земельного участка согласно сведениям Единого государственного реестра недвижимости (Ркад), м ² | 543,00 |
| 5. | Оценка расхождения Р и Ркад ($P - P_{кад}$), м ² | 42 |
| 6. | Предельный минимальный и максимальный размеры земельного участка ($P_{мин}$ и $P_{макс}$), м ² | — — |
| 7. | Вид (виды) разрешенного использования | — |
| 7.1. | Дополнительные сведения об использовании земельного участка | — |
| 8. | Кадастровый или иной государственный учетный номер (инвентарный) здания, сооружения, объекта незавершенного строительства, расположенного на земельном участке | 24:50:0600191:232 |
| 9. | Сведения о земельных участках (землях общего пользования, территории общего пользования), посредством которых обеспечивается доступ | 24:50:0600191:224 |
| 10. | Иные сведения | — |
| 4. Пояснения к сведениям об уточняемом земельном участке с кадастровым номером | | 24:50:0600191:95 : |
| 1. | | — |

1. Сведения о характерных точках границ уточняемого земельного участка с кадастровым номером 24:50:0600191:96 :
 Система координат МСК-167(24) Зона № 4

| Обозначение характерных точек границ | Координаты, м | | | | Метод определения координат | Формулы, примененные для расчета средней квадратической погрешности определения координат характерных точек границ (Mt), с подставленными в такие формулы значениями и итоговые (вычисленные) значения Mt, м | Описание закрепления точки |
|--------------------------------------|----------------------------------------------------------|---|------------------------------------------------------------------|------------|---------------------------------------------------------|--------------------------------------------------------------------------------------------------------------------------------------------------------------------------------------------------------------|----------------------------|
| | содержатся в Едином государственном реестре недвижимости | | определены в результате выполнения комплексных кадастровых работ | | | | |
| | X | Y | X | Y | | | |
| 1 | 2 | 3 | 4 | 5 | 6 | 7 | 8 |
| 882 | — | — | 628 713,50 | 105 295,66 | Метод спутниковых геодезических измерений (определений) | $\sqrt{(0,10^2 + 0,10^2)} = 0,10$ | — |
| н892У | — | — | 628 719,73 | 105 313,77 | | | |
| н893У | — | — | 628 726,08 | 105 334,19 | | | |
| н894У | — | — | 628 705,35 | 105 338,24 | | | |
| н895У | — | — | 628 705,02 | 105 332,85 | | | |
| 883 | — | — | 628 702,86 | 105 297,78 | | | |
| 882 | — | — | 628 713,50 | 105 295,66 | | | |

2. Сведения о частях границ уточняемого земельного участка с кадастровым номером 24:50:0600191:96 :

| Обозначение части границ | | Горизонтальное проложение (S), м | Описание прохождения части границ | Сведения о согласовании местоположения границ (согласовано/спорное) |
|--------------------------|-------|----------------------------------|-----------------------------------|---------------------------------------------------------------------|
| от т. | до т. | | | |
| 1 | 2 | 3 | 4 | 5 |
| 882 | н892У | 19,15 | — | согласовано |
| н892У | н893У | 21,38 | | |
| н893У | н894У | 21,12 | | |
| н894У | н895У | 5,40 | | |
| н895У | 883 | 35,14 | | |
| 883 | 882 | 10,85 | | |

3. Сведения о характеристиках уточняемого земельного участка с кадастровым номером 24:50:0600191:96 :

| № п/п | Наименование характеристики земельного участка | Значение характеристики |
|-------|------------------------------------------------------------------------------------------------------------------------------------------------------------------|-----------------------------|
| 1 | 2 | 3 |
| 1. | Адрес земельного участка | — |
| 1.1. | Сведения о местоположении земельного участка (при отсутствии адреса) в структурированном в соответствии с федеральной информационной адресной системой виде | — |
| 1.2. | Дополнительные сведения о местоположении земельного участка | — |
| 2. | Площадь земельного участка ± величина погрешности определения (вычисления) площади ($P \pm \Delta P$), м ² | 649 ± 9,00 |
| 3. | Формула, примененная для вычисления предельной погрешности определения площади земельного участка, с подставленными значениями и итоговые (вычисленные) значения | $3,5*0,10*\sqrt{(649)} = 9$ |
| 4. | Площадь земельного участка согласно сведениям Единого государственного реестра недвижимости (Ркад), м ² | 629,00 |
| 5. | Оценка расхождения Р и Ркад ($P - P_{кад}$), м ² | 20 |
| 6. | Предельный минимальный и максимальный размеры земельного участка (Рмин и Рмакс), м ² | — — |
| 7. | Вид (виды) разрешенного использования | — |
| 7.1. | Дополнительные сведения об использовании земельного участка | — |
| 8. | Кадастровый или иной государственный учетный номер (инвентарный) здания, сооружения, объекта незавершенного строительства, расположенного на земельном участке | 24:50:0600191:226 |
| 9. | Сведения о земельных участках (землях общего пользования, территории общего пользования), посредством которых обеспечивается доступ | Земли общего пользования |
| 10. | Иные сведения | — |

4. Пояснения к сведениям об уточняемом земельном участке с кадастровым номером 24:50:0600191:96 :

| | |
|----|---|
| 1. | — |
|----|---|

1. Сведения о характерных точках границ уточняемого земельного участка с кадастровым номером 24:50:0600191:97 :
 Система координат МСК-167(24) Зона № 4

| Обозначение характерных точек границ | Координаты, м | | | | Метод определения координат | Формулы, примененные для расчета средней квадратической погрешности определения координат характерных точек границ (Mt), с подставленными в такие формулы значениями и итоговые (вычисленные) значения Mt, м | Описание закрепления точки |
|--------------------------------------|----------------------------------------------------------|---|------------------------------------------------------------------|------------|---------------------------------------------------------|--------------------------------------------------------------------------------------------------------------------------------------------------------------------------------------------------------------|----------------------------|
| | содержатся в Едином государственном реестре недвижимости | | определены в результате выполнения комплексных кадастровых работ | | | | |
| | X | Y | X | Y | | | |
| 1 | 2 | 3 | 4 | 5 | 6 | 7 | 8 |
| 881 | — | — | 628 740,95 | 105 289,08 | Метод спутниковых геодезических измерений (определений) | $\sqrt{(0,10^2 + 0,10^2)} = 0,10$ | — |
| н889У | — | — | 628 747,27 | 105 307,73 | | | |
| н890У | — | — | 628 745,47 | 105 308,51 | | | |
| н891У | — | — | 628 734,55 | 105 310,28 | | | |
| н892У | — | — | 628 719,73 | 105 313,77 | | | |
| 882 | — | — | 628 713,50 | 105 295,66 | | | |
| 881 | — | — | 628 740,95 | 105 289,08 | | | |

2. Сведения о частях границ уточняемого земельного участка с кадастровым номером 24:50:0600191:97 :

| Обозначение части границ | | Горизонтальное проложение (S), м | Описание прохождения части границ | Сведения о согласовании местоположения границ (согласовано/спорное) |
|--------------------------|-------|----------------------------------|-----------------------------------|---------------------------------------------------------------------|
| от т. | до т. | | | |
| 1 | 2 | 3 | 4 | 5 |
| 881 | н889У | 19,69 | — | согласовано |
| н889У | н890У | 1,96 | | |
| н890У | н891У | 11,06 | | |
| н891У | н892У | 15,23 | | |
| н892У | 882 | 19,15 | | |
| 882 | 881 | 28,23 | | |

3. Сведения о характеристиках уточняемого земельного участка с кадастровым номером 24:50:0600191:97 :

| № п/п | Наименование характеристики земельного участка | Значение характеристики |
|-------|------------------------------------------------------------------------------------------------------------------------------------------------------------------|-----------------------------|
| 1 | 2 | 3 |
| 1. | Адрес земельного участка | — |
| 1.1. | Сведения о местоположении земельного участка (при отсутствии адреса) в структурированном в соответствии с федеральной информационной адресной системой виде | — |
| 1.2. | Дополнительные сведения о местоположении земельного участка | — |
| 2. | Площадь земельного участка ± величина погрешности определения (вычисления) площади ($P \pm \Delta P$), м ² | 544 ± 8,00 |
| 3. | Формула, примененная для вычисления предельной погрешности определения площади земельного участка, с подставленными значениями и итоговые (вычисленные) значения | $3,5*0,10*\sqrt{(544)} = 8$ |
| 4. | Площадь земельного участка согласно сведениям Единого государственного реестра недвижимости (Ркад), м ² | 562,00 |
| 5. | Оценка расхождения Р и Ркад ($P - P_{кад}$), м ² | 18 |
| 6. | Предельный минимальный и максимальный размеры земельного участка (Рмин и Рмакс), м ² | — — |
| 7. | Вид (виды) разрешенного использования | — |
| 7.1. | Дополнительные сведения об использовании земельного участка | — |
| 8. | Кадастровый или иной государственный учетный номер (инвентарный) здания, сооружения, объекта незавершенного строительства, расположенного на земельном участке | 24:50:0600191:292 |
| 9. | Сведения о земельных участках (землях общего пользования, территории общего пользования), посредством которых обеспечивается доступ | 24:50:0600191:224 |
| 10. | Иные сведения | — |

4. Пояснения к сведениям об уточняемом земельном участке с кадастровым номером 24:50:0600191:97 :

| | |
|----|---|
| 1. | — |
|----|---|

1. Сведения о характерных точках границ уточняемого земельного участка с кадастровым номером 24:50:0600191:103 :
 Система координат МСК-167(24) Зона № 4

| Обозначение характерных точек границ | Координаты, м | | | | Метод определения координат | Формулы, примененные для расчета средней квадратической погрешности определения координат характерных точек границ (Mt), с подставленными в такие формулы значениями и итоговые (вычисленные) значения Mt, м | Описание закрепления точки |
|--------------------------------------|----------------------------------------------------------|---|------------------------------------------------------------------|------------|---------------------------------------------------------|--------------------------------------------------------------------------------------------------------------------------------------------------------------------------------------------------------------|----------------------------|
| | содержатся в Едином государственном реестре недвижимости | | определены в результате выполнения комплексных кадастровых работ | | | | |
| | X | Y | X | Y | | | |
| 1 | 2 | 3 | 4 | 5 | 6 | 7 | 8 |
| н907У | — | — | 628 692,86 | 105 259,39 | Метод спутниковых геодезических измерений (определений) | $\sqrt{(0,10^2 + 0,10^2)} = 0,10$ | — |
| н923У | — | — | 628 696,57 | 105 279,68 | | | |
| н924У | — | — | 628 655,82 | 105 283,20 | | | |
| н909У | — | — | 628 654,28 | 105 259,06 | | | |
| н908У | — | — | 628 666,49 | 105 259,90 | | | |
| н907У | — | — | 628 692,86 | 105 259,39 | | | |

2. Сведения о частях границ уточняемого земельного участка с кадастровым номером 24:50:0600191:103 :

| Обозначение части границ | | Горизонтальное проложение (S), м | Описание прохождения части границ | Сведения о согласовании местоположения границ (согласовано/спорное) |
|--------------------------|-------|----------------------------------|-----------------------------------|---------------------------------------------------------------------|
| от т. | до т. | | | |
| 1 | 2 | 3 | 4 | 5 |
| н907У | н923У | 20,63 | — | согласовано |
| н923У | н924У | 40,90 | | |
| н924У | н909У | 24,19 | | |
| н909У | н908У | 12,24 | | |
| н908У | н907У | 26,37 | | |

3. Сведения о характеристиках уточняемого земельного участка с кадастровым номером 24:50:0600191:103 :

| № п/п | Наименование характеристики земельного участка | Значение характеристики |
|-------|------------------------------------------------|-------------------------|
| 1 | 2 | 3 |
| 1 | | |

| 1 | 2 | 3 |
|---------------------------------------------------------------------------------------|------------------------------------------------------------------------------------------------------------------------------------------------------------------|------------------------------|
| 1. | Адрес земельного участка | — |
| 1.1. | Сведения о местоположении земельного участка (при отсутствии адреса) в структурированном в соответствии с федеральной информационной адресной системой виде | — |
| 1.2. | Дополнительные сведения о местоположении земельного участка | — |
| 2. | Площадь земельного участка ± величина погрешности определения (вычисления) площади ($P \pm \Delta P$), м ² | 871 ± 10,00 |
| 3. | Формула, примененная для вычисления предельной погрешности определения площади земельного участка, с подставленными значениями и итоговые (вычисленные) значения | $3,5*0,10*\sqrt{(871)} = 10$ |
| 4. | Площадь земельного участка согласно сведениям Единого государственного реестра недвижимости (Ркад), м ² | 795,00 |
| 5. | Оценка расхождения Р и Ркад ($P - P_{кад}$), м ² | 76 |
| 6. | Предельный минимальный и максимальный размеры земельного участка ($P_{мин}$ и $P_{макс}$), м ² | — — |
| 7. | Вид (виды) разрешенного использования | — |
| 7.1. | Дополнительные сведения об использовании земельного участка | — |
| 8. | Кадастровый или иной государственный учетный номер (инвентарный) здания, сооружения, объекта незавершенного строительства, расположенного на земельном участке | 24:50:0600191:282 |
| 9. | Сведения о земельных участках (землях общего пользования, территории общего пользования), посредством которых обеспечивается доступ | 24:50:0600191:224 |
| 10. | Иные сведения | — |
| 4. Пояснения к сведениям об уточняемом земельном участке с кадастровым номером | | 24:50:0600191:103 : |
| 1. | | — |

1. Сведения о характерных точках границ уточняемого земельного участка с кадастровым номером 24:50:0600191:117 :
 Система координат МСК-167(24) Зона № 4

| Обозначение характерных точек границ | Координаты, м | | | | Метод определения координат | Формулы, примененные для расчета средней квадратической погрешности определения координат характерных точек границ (Mt), с подставленными в такие формулы значениями и итоговые (вычисленные) значения Mt, м | Описание закрепления точки |
|--------------------------------------|----------------------------------------------------------|---|------------------------------------------------------------------|------------|---------------------------------------------------------|--------------------------------------------------------------------------------------------------------------------------------------------------------------------------------------------------------------|----------------------------|
| | содержатся в Едином государственном реестре недвижимости | | определены в результате выполнения комплексных кадастровых работ | | | | |
| | X | Y | X | Y | | | |
| 1 | 2 | 3 | 4 | 5 | 6 | 7 | 8 |
| 122 | — | — | 628 821,03 | 104 918,88 | Метод спутниковых геодезических измерений (определений) | $\sqrt{(0,10^2 + 0,10^2)} = 0,10$ | — |
| н123У | — | — | 628 823,14 | 104 937,47 | | | |
| н124У | — | — | 628 822,30 | 104 937,79 | | | |
| н125У | — | — | 628 788,20 | 104 942,01 | | | |
| н126У | — | — | 628 788,09 | 104 941,12 | | | |
| н127У | — | — | 628 787,22 | 104 941,15 | | | |
| 128 | — | — | 628 785,28 | 104 923,50 | | | |
| 129 | — | — | 628 790,95 | 104 922,23 | | | |
| 130 | — | — | 628 793,92 | 104 921,94 | | | |
| 131 | — | — | 628 805,83 | 104 920,86 | | | |
| 132 | — | — | 628 814,61 | 104 919,78 | | | |
| 122 | — | — | 628 821,03 | 104 918,88 | | | |

2. Сведения о частях границ уточняемого земельного участка с кадастровым номером 24:50:0600191:117 :

| Обозначение части границ | | Горизонтальное проложение (S), м | Описание прохождения части границ | Сведения о согласовании местоположения границ (согласовано/спорное) |
|--------------------------|-------|----------------------------------|-----------------------------------|---------------------------------------------------------------------|
| от т. | до т. | | | |
| 1 | 2 | 3 | 4 | 5 |
| 122 | н123У | 18,71 | — | согласовано |
| н123У | н124У | 0,90 | | |
| н124У | н125У | 34,36 | | |
| н125У | н126У | 0,90 | | |
| н126У | н127У | 0,87 | | |
| н127У | 128 | 17,76 | | |
| 128 | 129 | 5,81 | | |
| 129 | 130 | 2,98 | | |
| 130 | 131 | 11,96 | | |
| 131 | 132 | 8,85 | | |
| 132 | 122 | 6,48 | | |

3. Сведения о характеристиках уточняемого земельного участка с кадастровым номером 24:50:0600191:117 :

| № п/п | Наименование характеристики земельного участка | Значение характеристики |
|-------|------------------------------------------------------------------------------------------------------------------------------------------------------------------|---------------------------------|
| 1 | 2 | 3 |
| 1. | Адрес земельного участка | — |
| 1.1. | Сведения о местоположении земельного участка (при отсутствии адреса) в структурированном в соответствии с федеральной информационной адресной системой виде | — |
| 1.2. | Дополнительные сведения о местоположении земельного участка | — |
| 2. | Площадь земельного участка ± величина погрешности определения (вычисления) площади ($P \pm \Delta P$), м ² | 683 ± 9,00 |
| 3. | Формула, примененная для вычисления предельной погрешности определения площади земельного участка, с подставленными значениями и итоговые (вычисленные) значения | $3,5 * 0,10 * \sqrt{(683)} = 9$ |
| 4. | Площадь земельного участка согласно сведениям Единого государственного реестра недвижимости (Ркад), м ² | 666,00 |
| 5. | Оценка расхождения Р и Ркад ($P - P_{кад}$), м ² | 17 |
| 6. | Предельный минимальный и максимальный размеры земельного участка (Рмин и Рмакс), м ² | — — |

| 1 | 2 | 3 |
|------|----------------------------------------------------------------------------------------------------------------------------------------------------------------|--------------------|
| 7. | Вид (виды) разрешенного использования | — |
| 7.1. | Дополнительные сведения об использовании земельного участка | — |
| 8. | Кадастровый или иной государственный учетный номер (инвентарный) здания, сооружения, объекта незавершенного строительства, расположенного на земельном участке | 24:50:0000000:7170 |
| 9. | Сведения о земельных участках (землях общего пользования, территории общего пользования), посредством которых обеспечивается доступ | 24:50:0600191:217 |
| 10. | Иные сведения | — |

4. Пояснения к сведениям об уточняемом земельном участке с кадастровым номером 24:50:0600191:117 :

| | |
|----|---|
| 1. | — |
|----|---|

1. Сведения о характерных точках границ уточняемого земельного участка с кадастровым номером 24:50:0600191:127 :

Система координат МСК-167(24) Зона № 4

| Обозначение характерных точек границ | Координаты, м | | | | Метод определения координат | Формулы, примененные для расчета средней квадратической погрешности определения координат характерных точек границ (Mt), с подставленными в такие формулы значениями и итоговые (вычисленные) значения Mt, м | Описание закрепления точки |
|--------------------------------------|----------------------------------------------------------|---|------------------------------------------------------------------|------------|---------------------------------------------------------|--------------------------------------------------------------------------------------------------------------------------------------------------------------------------------------------------------------|----------------------------|
| | содержатся в Едином государственном реестре недвижимости | | определены в результате выполнения комплексных кадастровых работ | | | | |
| | X | Y | X | Y | | | |
| 1 | 2 | 3 | 4 | 5 | 6 | 7 | 8 |
| н17У | — | — | 628 770,50 | 104 741,31 | Метод спутниковых геодезических измерений (определений) | $\sqrt{(0,10^2 + 0,10^2)} = 0,10$ | — |
| н26У | — | — | 628 770,91 | 104 762,81 | | | |
| н27У | — | — | 628 770,44 | 104 762,00 | | | |
| н28У | — | — | 628 761,86 | 104 762,13 | | | |
| н29У | — | — | 628 761,86 | 104 762,77 | | | |

| 1 | 2 | 3 | 4 | 5 | 6 | 7 | 8 |
|------|---|---|------------|------------|---------------------------------------------------------|-----------------------------------|---|
| 30 | — | — | 628 759,29 | 104 762,79 | Метод спутниковых геодезических измерений (определений) | $\sqrt{(0,10^2 + 0,10^2)} = 0,10$ | — |
| 31 | — | — | 628 753,17 | 104 762,56 | | | |
| н32У | — | — | 628 744,51 | 104 762,62 | | | |
| н33У | — | — | 628 744,22 | 104 754,12 | | | |
| н34У | — | — | 628 740,61 | 104 754,24 | | | |
| н35У | — | — | 628 739,46 | 104 743,85 | | | |
| н18У | — | — | 628 769,59 | 104 741,39 | | | |
| н17У | — | — | 628 770,50 | 104 741,31 | | | |

2. Сведения о частях границ уточняемого земельного участка с кадастровым номером 24:50:0600191:127 :

| Обозначение части границ | | Горизонтальное проложение (S), м | Описание прохождения части границ | Сведения о согласовании местоположения границ (согласовано/спорное) |
|--------------------------|-------|----------------------------------|-----------------------------------|---------------------------------------------------------------------|
| от т. | до т. | | | |
| 1 | 2 | 3 | 4 | 5 |
| н17У | н26У | 21,50 | — | согласовано |
| н26У | н27У | 0,94 | | |
| н27У | н28У | 8,58 | | |
| н28У | н29У | 0,64 | | |
| н29У | 30 | 2,57 | | |
| 30 | 31 | 6,12 | | |
| 31 | н32У | 8,66 | | |
| н32У | н33У | 8,50 | | |
| н33У | н34У | 3,61 | | |
| н34У | н35У | 10,45 | | |
| н35У | н18У | 30,23 | | |
| н18У | н17У | 0,91 | | |

3. Сведения о характеристиках уточняемого земельного участка с кадастровым номером 24:50:0600191:127 :

| № п/п | Наименование характеристики земельного участка | Значение характеристики |
|-------|------------------------------------------------|-------------------------|
|-------|------------------------------------------------|-------------------------|

| 1 | 2 | 3 |
|------------------------------------------------------------------------------------------------------------------|------------------------------------------------------------------------------------------------------------------------------------------------------------------|---------------------------------|
| 1. | Адрес земельного участка | — |
| 1.1. | Сведения о местоположении земельного участка (при отсутствии адреса) в структурированном в соответствии с федеральной информационной адресной системой виде | — |
| 1.2. | Дополнительные сведения о местоположении земельного участка | — |
| 2. | Площадь земельного участка \pm величина погрешности определения (вычисления) площади ($P \pm \Delta P$), м ² | 575 \pm 8,00 |
| 3. | Формула, примененная для вычисления предельной погрешности определения площади земельного участка, с подставленными значениями и итоговые (вычисленные) значения | $3,5 * 0,10 * \sqrt{(575)} = 8$ |
| 4. | Площадь земельного участка согласно сведениям Единого государственного реестра недвижимости (Ркад), м ² | 523,00 |
| 5. | Оценка расхождения P и Ркад ($P - P_{кад}$), м ² | 52 |
| 6. | Предельный минимальный и максимальный размеры земельного участка ($P_{мин}$ и $P_{макс}$), м ² | — — |
| 7. | Вид (виды) разрешенного использования | — |
| 7.1. | Дополнительные сведения об использовании земельного участка | — |
| 8. | Кадастровый или иной государственный учетный номер (инвентарный) здания, сооружения, объекта незавершенного строительства, расположенного на земельном участке | — |
| 9. | Сведения о земельных участках (землях общего пользования, территории общего пользования), посредством которых обеспечивается доступ | 24:50:0600191:217 |
| 10. | Иные сведения | — |
| 4. Пояснения к сведениям об уточняемом земельном участке с кадастровым номером <u>24:50:0600191:127</u> : | | |
| 1. | — | — |

1. Сведения о характерных точках границ уточняемого земельного участка с кадастровым номером 24:50:0600191:129 :
 Система координат МСК-167(24) Зона № 4

| Обозначение характерных точек границ | Координаты, м | | | | Метод определения координат | Формулы, примененные для расчета средней квадратической погрешности определения координат характерных точек границ (Mt), с подставленными в такие формулы значениями и итоговые (вычисленные) значения Mt, м | Описание закрепления точки |
|--------------------------------------|----------------------------------------------------------|---|------------------------------------------------------------------|------------|---------------------------------------------------------|--------------------------------------------------------------------------------------------------------------------------------------------------------------------------------------------------------------|----------------------------|
| | содержатся в Едином государственном реестре недвижимости | | определены в результате выполнения комплексных кадастровых работ | | | | |
| | X | Y | X | Y | | | |
| 1 | 2 | 3 | 4 | 5 | 6 | 7 | 8 |
| н7У | — | — | 628 763,53 | 104 698,58 | Метод спутниковых геодезических измерений (определений) | $\sqrt{(0,10^2 + 0,10^2)} = 0,10$ | — |
| н6У | — | — | 628 767,31 | 104 721,13 | | | |
| н36У | — | — | 628 737,27 | 104 727,67 | | | |
| н37У | — | — | 628 734,90 | 104 711,45 | | | |
| н38У | — | — | 628 743,98 | 104 706,02 | | | |
| н39У | — | — | 628 763,35 | 104 697,54 | | | |
| н7У | — | — | 628 763,53 | 104 698,58 | | | |

2. Сведения о частях границ уточняемого земельного участка с кадастровым номером 24:50:0600191:129 :

| Обозначение части границ | | Горизонтальное проложение (S), м | Описание прохождения части границ | Сведения о согласовании местоположения границ (согласовано/спорное) |
|--------------------------|-------|----------------------------------|-----------------------------------|---------------------------------------------------------------------|
| от т. | до т. | | | |
| 1 | 2 | 3 | 4 | 5 |
| н7У | н6У | 22,86 | — | согласовано |
| н6У | н36У | 30,74 | | |
| н36У | н37У | 16,39 | | |
| н37У | н38У | 10,58 | | |
| н38У | н39У | 21,14 | | |
| н39У | н7У | 1,06 | | |

3. Сведения о характеристиках уточняемого земельного участка с кадастровым номером 24:50:0600191:129 :

| № п/п | Наименование характеристики земельного участка | Значение характеристики |
|-------|------------------------------------------------------------------------------------------------------------------------------------------------------------------|-----------------------------|
| 1 | 2 | 3 |
| 1. | Адрес земельного участка | — |
| 1.1. | Сведения о местоположении земельного участка (при отсутствии адреса) в структурированном в соответствии с федеральной информационной адресной системой виде | — |
| 1.2. | Дополнительные сведения о местоположении земельного участка | — |
| 2. | Площадь земельного участка ± величина погрешности определения (вычисления) площади ($P \pm \Delta P$), м ² | 629 ± 9,00 |
| 3. | Формула, примененная для вычисления предельной погрешности определения площади земельного участка, с подставленными значениями и итоговые (вычисленные) значения | $3,5*0,10*\sqrt{(629)} = 9$ |
| 4. | Площадь земельного участка согласно сведениям Единого государственного реестра недвижимости (Ркад), м ² | 572,00 |
| 5. | Оценка расхождения Р и Ркад ($P - P_{кад}$), м ² | 57 |
| 6. | Предельный минимальный и максимальный размеры земельного участка (Рмин и Рмакс), м ² | — — |
| 7. | Вид (виды) разрешенного использования | — |
| 7.1. | Дополнительные сведения об использовании земельного участка | — |
| 8. | Кадастровый или иной государственный учетный номер (инвентарный) здания, сооружения, объекта незавершенного строительства, расположенного на земельном участке | — |
| 9. | Сведения о земельных участках (землях общего пользования, территории общего пользования), посредством которых обеспечивается доступ | 24:50:0600191:217 |
| 10. | Иные сведения | — |

4. Пояснения к сведениям об уточняемом земельном участке с кадастровым номером 24:50:0600191:129 :

| | |
|----|---|
| 1. | — |
|----|---|

1. Сведения о характерных точках границ уточняемого земельного участка с кадастровым номером 24:50:0600191:134 :
 Система координат МСК-167(24) Зона № 4

| Обозначение характерных точек границ | Координаты, м | | | | Метод определения координат | Формулы, примененные для расчета средней квадратической погрешности определения координат характерных точек границ (Mt), с подставленными в такие формулы значениями и итоговые (вычисленные) значения Mt, м | Описание закрепления точки |
|--------------------------------------|----------------------------------------------------------|---|------------------------------------------------------------------|------------|---------------------------------------------------------|--------------------------------------------------------------------------------------------------------------------------------------------------------------------------------------------------------------|----------------------------|
| | содержатся в Едином государственном реестре недвижимости | | определены в результате выполнения комплексных кадастровых работ | | | | |
| | X | Y | X | Y | | | |
| 1 | 2 | 3 | 4 | 5 | 6 | 7 | 8 |
| 213 | — | — | 628 739,08 | 104 796,45 | Метод спутниковых геодезических измерений (определений) | $\sqrt{(0,10^2 + 0,10^2)} = 0,10$ | — |
| н250У | — | — | 628 739,91 | 104 810,15 | | | |
| н251У | — | — | 628 713,99 | 104 808,75 | | | |
| н252У | — | — | 628 704,50 | 104 807,66 | | | |
| н253У | — | — | 628 698,47 | 104 806,96 | | | |
| 237 | — | — | 628 687,21 | 104 805,20 | | | |
| 236 | — | — | 628 686,87 | 104 801,49 | | | |
| 235 | — | — | 628 686,28 | 104 801,13 | | | |
| 234 | — | — | 628 685,46 | 104 794,21 | | | |
| 218 | — | — | 628 686,14 | 104 793,43 | | | |
| 217 | — | — | 628 699,76 | 104 793,93 | | | |
| 216 | — | — | 628 714,91 | 104 795,21 | | | |

| 1 | 2 | 3 | 4 | 5 | 6 | 7 | 8 |
|-----|---|---|------------|------------|---------------------------------------------------------|-----------------------------------|---|
| 215 | — | — | 628 731,58 | 104 795,93 | Метод спутниковых геодезических измерений (определений) | $\sqrt{(0,10^2 + 0,10^2)} = 0,10$ | — |
| 214 | — | — | 628 735,89 | 104 796,33 | | | |
| 213 | — | — | 628 739,08 | 104 796,45 | | | |

2. Сведения о частях границ уточняемого земельного участка с кадастровым номером 24:50:0600191:134 :

| Обозначение части границ | | Горизонтальное проложение (S), м | Описание прохождения части границ | Сведения о согласовании местоположения границ (согласовано/спорное) |
|--------------------------|-------|----------------------------------|-----------------------------------|---------------------------------------------------------------------|
| от т. | до т. | | | |
| 1 | 2 | 3 | 4 | 5 |
| 213 | н250У | 13,73 | — | согласовано |
| н250У | н251У | 25,96 | | |
| н251У | н252У | 9,55 | | |
| н252У | н253У | 6,07 | | |
| н253У | 237 | 11,40 | | |
| 237 | 236 | 3,73 | | |
| 236 | 235 | 0,69 | | |
| 235 | 234 | 6,97 | | |
| 234 | 218 | 1,03 | | |
| 218 | 217 | 13,63 | | |
| 217 | 216 | 15,20 | | |
| 216 | 215 | 16,69 | | |
| 215 | 214 | 4,33 | | |
| 214 | 213 | 3,19 | | |

3. Сведения о характеристиках уточняемого земельного участка с кадастровым номером 24:50:0600191:134 :

| № п/п | Наименование характеристики земельного участка | Значение характеристики |
|-------|-------------------------------------------------------------------------------------------------------------------------------------------------------------|-------------------------|
| 1 | 2 | 3 |
| 1. | Адрес земельного участка | — |
| 1.1. | Сведения о местоположении земельного участка (при отсутствии адреса) в структурированном в соответствии с федеральной информационной адресной системой виде | — |
| 1.2. | Дополнительные сведения о местоположении земельного участка | — |

| 1 | 2 | 3 | 4 | 5 | 6 | 7 | 8 |
|--------|---|---|------------|------------|---------------------------------------------------------|-----------------------------------|---|
| 1459 | — | — | 628 742,56 | 104 830,52 | Метод спутниковых геодезических измерений (определений) | $\sqrt{(0,10^2 + 0,10^2)} = 0,10$ | — |
| н259У | — | — | 628 744,24 | 104 841,27 | | | |
| н258У | — | — | 628 726,10 | 104 840,59 | | | |
| н257У | — | — | 628 720,87 | 104 839,62 | | | |
| н256У | — | — | 628 685,88 | 104 834,71 | | | |
| н278У | — | — | 628 686,66 | 104 824,76 | | | |
| н1460У | — | — | 628 696,61 | 104 826,72 | | | |
| н1461У | — | — | 628 705,81 | 104 827,50 | | | |
| 1462 | — | — | 628 719,32 | 104 828,91 | | | |
| 1463 | — | — | 628 728,23 | 104 830,25 | | | |
| 1459 | — | — | 628 742,56 | 104 830,52 | | | |

2. Сведения о частях границ уточняемого земельного участка с кадастровым номером 24:50:0600191:136 :

| Обозначение части границ | | Горизонтальное проложение (S), м | Описание прохождения части границ | Сведения о согласовании местоположения границ (согласовано/спорное) |
|--------------------------|--------|----------------------------------|-----------------------------------|---------------------------------------------------------------------|
| от т. | до т. | | | |
| 1 | 2 | 3 | 4 | 5 |
| 1459 | н259У | 10,88 | — | согласовано |
| н259У | н258У | 18,15 | | |
| н258У | н257У | 5,32 | | |
| н257У | н256У | 35,33 | | |
| н256У | н278У | 9,98 | | |
| н278У | н1460У | 10,14 | | |
| н1460У | н1461У | 9,23 | | |
| н1461У | 1462 | 13,58 | | |
| 1462 | 1463 | 9,01 | | |

| | | | | |
|------|------|-------|---|-------------|
| 1 | 2 | 3 | 4 | 5 |
| 1463 | 1459 | 14,33 | — | согласовано |

3. Сведения о характеристиках уточняемого земельного участка с кадастровым номером 24:50:0600191:136 :

| № п/п | Наименование характеристики земельного участка | Значение характеристики |
|-------|------------------------------------------------------------------------------------------------------------------------------------------------------------------|---------------------------------|
| 1 | 2 | 3 |
| 1. | Адрес земельного участка | — |
| 1.1. | Сведения о местоположении земельного участка (при отсутствии адреса) в структурированном в соответствии с федеральной информационной адресной системой виде | — |
| 1.2. | Дополнительные сведения о местоположении земельного участка | — |
| 2. | Площадь земельного участка ± величина погрешности определения (вычисления) площади ($P \pm \Delta P$), м ² | 584 ± 8,00 |
| 3. | Формула, примененная для вычисления предельной погрешности определения площади земельного участка, с подставленными значениями и итоговые (вычисленные) значения | $3,5 * 0,10 * \sqrt{(584)} = 8$ |
| 4. | Площадь земельного участка согласно сведениям Единого государственного реестра недвижимости (Ркад), м ² | 531,00 |
| 5. | Оценка расхождения Р и Ркад ($P - P_{кад}$), м ² | 53 |
| 6. | Предельный минимальный и максимальный размеры земельного участка ($P_{мин}$ и $P_{макс}$), м ² | — — |
| 7. | Вид (виды) разрешенного использования | — |
| 7.1. | Дополнительные сведения об использовании земельного участка | — |
| 8. | Кадастровый или иной государственный учетный номер (инвентарный) здания, сооружения, объекта незавершенного строительства, расположенного на земельном участке | 24:50:0600191:714 |
| 9. | Сведения о земельных участках (землях общего пользования, территории общего пользования), посредством которых обеспечивается доступ | 24:50:0600191:217 |
| 10. | Иные сведения | — |

4. Пояснения к сведениям об уточняемом земельном участке с кадастровым номером 24:50:0600191:136 :

| | |
|----|---|
| 1. | — |
|----|---|

| 1. Сведения о характерных точках границ уточняемого земельного участка с кадастровым номером | | | | | 24:50:0600191:138 | | |
|----------------------------------------------------------------------------------------------|----------------------------------------------------------|---|------------------------------------------------------------------|------------|---------------------------------------------------------|--------------------------------------------------------------------------------------------------------------------------------------------------------------------------------------------------------------|----------------------------|
| Система координат | | | МСК-167(24) | | Зона № 4 | | |
| Обозначение характерных точек границ | Координаты, м | | | | Метод определения координат | Формулы, примененные для расчета средней квадратической погрешности определения координат характерных точек границ (Mt), с подставленными в такие формулы значениями и итоговые (вычисленные) значения Mt, м | Описание закрепления точки |
| | содержатся в Едином государственном реестре недвижимости | | определены в результате выполнения комплексных кадастровых работ | | | | |
| | X | Y | X | Y | | | |
| 1 | 2 | 3 | 4 | 5 | 6 | 7 | 8 |
| н261У | — | — | 628 745,29 | 104 851,88 | Метод спутниковых геодезических измерений (определений) | $\sqrt{(0,10^2 + 0,10^2)} = 0,10$ | — |
| н279У | — | — | 628 746,76 | 104 867,18 | | | |
| н280У | — | — | 628 728,17 | 104 866,30 | | | |
| н281У | — | — | 628 722,22 | 104 865,75 | | | |
| н282У | — | — | 628 722,04 | 104 867,33 | | | |
| н283У | — | — | 628 718,62 | 104 866,32 | | | |
| н284У | — | — | 628 717,76 | 104 867,05 | | | |
| н285У | — | — | 628 702,99 | 104 867,70 | | | |
| н286У | — | — | 628 695,90 | 104 867,70 | | | |
| н262У | — | — | 628 697,70 | 104 850,79 | | | |
| н261У | — | — | 628 745,29 | 104 851,88 | | | |

2. Сведения о частях границ уточняемого земельного участка с кадастровым номером 24:50:0600191:138 :

| Обозначение части границ | | Горизонтальное проложение (S), м | Описание прохождения части границ | Сведения о согласовании местоположения границ (согласовано/спорное) |
|--------------------------|-------|----------------------------------|-----------------------------------|---------------------------------------------------------------------|
| от т. | до т. | | | |
| 1 | 2 | 3 | 4 | 5 |
| н261У | н279У | 15,37 | — | согласовано |
| н279У | н280У | 18,61 | | |
| н280У | н281У | 5,98 | | |
| н281У | н282У | 1,59 | | |
| н282У | н283У | 3,57 | | |
| н283У | н284У | 1,13 | | |
| н284У | н285У | 14,78 | | |
| н285У | н286У | 7,09 | | |
| н286У | н262У | 17,01 | | |
| н262У | н261У | 47,60 | | |

3. Сведения о характеристиках уточняемого земельного участка с кадастровым номером 24:50:0600191:138 :

| № п/п | Наименование характеристики земельного участка | Значение характеристики |
|-------|------------------------------------------------------------------------------------------------------------------------------------------------------------------|------------------------------|
| 1 | 2 | 3 |
| 1. | Адрес земельного участка | — |
| 1.1. | Сведения о местоположении земельного участка (при отсутствии адреса) в структурированном в соответствии с федеральной информационной адресной системой виде | — |
| 1.2. | Дополнительные сведения о местоположении земельного участка | — |
| 2. | Площадь земельного участка ± величина погрешности определения (вычисления) площади ($P \pm \Delta P$), м ² | 769 ± 10,00 |
| 3. | Формула, примененная для вычисления предельной погрешности определения площади земельного участка, с подставленными значениями и итоговые (вычисленные) значения | $3,5*0,10*\sqrt{(769)} = 10$ |
| 4. | Площадь земельного участка согласно сведениям Единого государственного реестра недвижимости (Ркад), м ² | 847,00 |
| 5. | Оценка расхождения Р и Ркад ($P - P_{кад}$), м ² | 78 |
| 6. | Предельный минимальный и максимальный размеры земельного участка (Рмин и Рмакс), м ² | — — |
| 7. | Вид (виды) разрешенного использования | — |

| 1 | 2 | 3 |
|------|----------------------------------------------------------------------------------------------------------------------------------------------------------------|-------------------|
| 7.1. | Дополнительные сведения об использовании земельного участка | — |
| 8. | Кадастровый или иной государственный учетный номер (инвентарный) здания, сооружения, объекта незавершенного строительства, расположенного на земельном участке | — |
| 9. | Сведения о земельных участках (землях общего пользования, территории общего пользования), посредством которых обеспечивается доступ | 24:50:0600191:217 |
| 10. | Иные сведения | — |

4. Пояснения к сведениям об уточняемом земельном участке с кадастровым номером 24:50:0600191:138 :

| | |
|----|---|
| 1. | — |
|----|---|

1. Сведения о характерных точках границ уточняемого земельного участка с кадастровым номером 24:50:0600191:142 :
Система координат МСК-167(24) Зона № 4

| Обозначение характерных точек границ | Координаты, м | | | | Метод определения координат | Формулы, примененные для расчета средней квадратической погрешности определения координат характерных точек границ (Mt), с подставленными в такие формулы значениями и итоговые (вычисленные) значения Mt, м | Описание закрепления точки |
|--------------------------------------|----------------------------------------------------------|---|------------------------------------------------------------------|------------|---------------------------------------------------------|--------------------------------------------------------------------------------------------------------------------------------------------------------------------------------------------------------------|----------------------------|
| | содержатся в Едином государственном реестре недвижимости | | определены в результате выполнения комплексных кадастровых работ | | | | |
| | X | Y | X | Y | | | |
| 1 | 2 | 3 | 4 | 5 | 6 | 7 | 8 |
| н701У | — | — | 628 764,10 | 105 020,54 | Метод спутниковых геодезических измерений (определений) | $\sqrt{(0,10^2 + 0,10^2)} = 0,10$ | — |
| н702У | — | — | 628 764,50 | 105 020,47 | | | |
| н703У | — | — | 628 766,43 | 105 039,76 | | | |
| н704У | — | — | 628 766,80 | 105 046,35 | | | |
| н705У | — | — | 628 764,72 | 105 048,70 | | | |
| н706У | — | — | 628 757,93 | 105 049,74 | | | |

| 1 | 2 | 3 | 4 | 5 | 6 | 7 | 8 |
|-------|---|---|------------|------------|---------------------------------------------------------|-----------------------------------|---|
| н707У | — | — | 628 743,80 | 105 051,11 | Метод спутниковых геодезических измерений (определений) | $\sqrt{(0,10^2 + 0,10^2)} = 0,10$ | — |
| 708 | — | — | 628 743,81 | 105 050,69 | | | |
| 709 | — | — | 628 741,85 | 105 022,08 | | | |
| 710 | — | — | 628 741,81 | 105 021,48 | | | |
| н701У | — | — | 628 764,10 | 105 020,54 | | | |

2. Сведения о частях границ уточняемого земельного участка с кадастровым номером 24:50:0600191:142 :

| Обозначение части границ | | Горизонтальное проложение (S), м | Описание прохождения части границ | Сведения о согласовании местоположения границ (согласовано/спорное) |
|--------------------------|-------|----------------------------------|-----------------------------------|---------------------------------------------------------------------|
| от т. | до т. | | | |
| 1 | 2 | 3 | 4 | 5 |
| н701У | н702У | 0,41 | — | согласовано |
| н702У | н703У | 19,39 | | |
| н703У | н704У | 6,60 | | |
| н704У | н705У | 3,14 | | |
| н705У | н706У | 6,87 | | |
| н706У | н707У | 14,20 | | |
| н707У | 708 | 0,42 | | |
| 708 | 709 | 28,68 | | |
| 709 | 710 | 0,60 | | |
| 710 | н701У | 22,31 | | |

3. Сведения о характеристиках уточняемого земельного участка с кадастровым номером 24:50:0600191:142 :

| № п/п | Наименование характеристики земельного участка | Значение характеристики |
|-------|-------------------------------------------------------------------------------------------------------------------------------------------------------------|-------------------------|
| 1 | 2 | 3 |
| 1. | Адрес земельного участка | — |
| 1.1. | Сведения о местоположении земельного участка (при отсутствии адреса) в структурированном в соответствии с федеральной информационной адресной системой виде | — |
| 1.2. | Дополнительные сведения о местоположении земельного участка | — |

| 1 | 2 | 3 | 4 | 5 | 6 | 7 | 8 |
|-------|---|---|------------|------------|---------------------------------------------------------|-----------------------------------|---|
| 768 | — | — | 628 681,57 | 105 059,29 | Метод спутниковых геодезических измерений (определений) | $\sqrt{(0,10^2 + 0,10^2)} = 0,10$ | — |
| н767У | — | — | 628 684,12 | 105 090,49 | | | |
| н776У | — | — | 628 682,51 | 105 090,64 | | | |
| 777 | — | — | 628 663,36 | 105 091,20 | | | |
| н778У | — | — | 628 663,15 | 105 076,16 | | | |
| н779У | — | — | 628 661,45 | 105 061,33 | | | |
| 768 | — | — | 628 681,57 | 105 059,29 | | | |

2. Сведения о частях границ уточняемого земельного участка с кадастровым номером 24:50:0600191:148 :

| Обозначение части границ | | Горизонтальное проложение (S), м | Описание прохождения части границ | Сведения о согласовании местоположения границ (согласовано/спорное) |
|--------------------------|-------|----------------------------------|-----------------------------------|---------------------------------------------------------------------|
| от т. | до т. | | | |
| 1 | 2 | 3 | 4 | 5 |
| 768 | н767У | 31,30 | — | согласовано |
| н767У | н776У | 1,62 | | |
| н776У | 777 | 19,16 | | |
| 777 | н778У | 15,04 | | |
| н778У | н779У | 14,93 | | |
| н779У | 768 | 20,22 | | |

3. Сведения о характеристиках уточняемого земельного участка с кадастровым номером 24:50:0600191:148 :

| № п/п | Наименование характеристики земельного участка | Значение характеристики |
|-------|-------------------------------------------------------------------------------------------------------------------------------------------------------------|-------------------------|
| 1 | 2 | 3 |
| 1. | Адрес земельного участка | — |
| 1.1. | Сведения о местоположении земельного участка (при отсутствии адреса) в структурированном в соответствии с федеральной информационной адресной системой виде | — |
| 1.2. | Дополнительные сведения о местоположении земельного участка | — |

| 1 | 2 | 3 | 4 | 5 | 6 | 7 | 8 |
|--------|---|---|------------|------------|---------------------------------------------------------|-----------------------------------|---|
| н1041У | — | — | 628 628,65 | 105 209,09 | Метод спутниковых геодезических измерений (определений) | $\sqrt{(0,10^2 + 0,10^2)} = 0,10$ | — |
| н1042У | — | — | 628 629,80 | 105 217,85 | | | |
| 1043 | — | — | 628 630,75 | 105 229,36 | | | |
| н1035У | — | — | 628 598,50 | 105 226,88 | | | |
| н1034У | — | — | 628 597,49 | 105 205,19 | | | |
| н1044У | — | — | 628 617,79 | 105 208,16 | | | |
| н1041У | — | — | 628 628,65 | 105 209,09 | | | |

2. Сведения о частях границ уточняемого земельного участка с кадастровым номером 24:50:0600191:166 :

| Обозначение части границ | | Горизонтальное проложение (S), м | Описание прохождения части границ | Сведения о согласовании местоположения границ (согласовано/спорное) |
|--------------------------|--------|----------------------------------|-----------------------------------|---------------------------------------------------------------------|
| от т. | до т. | | | |
| 1 | 2 | 3 | 4 | 5 |
| н1041У | н1042У | 8,84 | — | согласовано |
| н1042У | 1043 | 11,55 | | |
| 1043 | н1035У | 32,35 | | |
| н1035У | н1034У | 21,71 | | |
| н1034У | н1044У | 20,52 | | |
| н1044У | н1041У | 10,90 | | |

3. Сведения о характеристиках уточняемого земельного участка с кадастровым номером 24:50:0600191:166 :

| № п/п | Наименование характеристики земельного участка | Значение характеристики |
|-------|-------------------------------------------------------------------------------------------------------------------------------------------------------------|-------------------------|
| 1 | 2 | 3 |
| 1. | Адрес земельного участка | — |
| 1.1. | Сведения о местоположении земельного участка (при отсутствии адреса) в структурированном в соответствии с федеральной информационной адресной системой виде | — |
| 1.2. | Дополнительные сведения о местоположении земельного участка | — |

| 1 | 2 | 3 | 4 | 5 | 6 | 7 | 8 |
|-------|---|---|------------|------------|---------------------------------------------------------|-----------------------------------|---|
| 983 | — | — | 628 491,73 | 105 157,72 | Метод спутниковых геодезических измерений (определений) | $\sqrt{(0,10^2 + 0,10^2)} = 0,10$ | — |
| н982У | — | — | 628 499,56 | 105 172,69 | | | |
| н984У | — | — | 628 467,93 | 105 195,22 | | | |
| н985У | — | — | 628 450,09 | 105 166,90 | | | |
| н986У | — | — | 628 463,60 | 105 164,01 | | | |
| 983 | — | — | 628 491,73 | 105 157,72 | | | |

2. Сведения о частях границ уточняемого земельного участка с кадастровым номером 24:50:0600191:171 :

| Обозначение части границ | | Горизонтальное проложение (S), м | Описание прохождения части границ | Сведения о согласовании местоположения границ (согласовано/спорное) |
|--------------------------|-------|----------------------------------|-----------------------------------|---------------------------------------------------------------------|
| от т. | до т. | | | |
| 1 | 2 | 3 | 4 | 5 |
| 983 | н982У | 16,89 | — | согласовано |
| н982У | н984У | 38,83 | | |
| н984У | н985У | 33,47 | | |
| н985У | н986У | 13,82 | | |
| н986У | 983 | 28,82 | | |

3. Сведения о характеристиках уточняемого земельного участка с кадастровым номером 24:50:0600191:171 :

| № п/п | Наименование характеристики земельного участка | Значение характеристики |
|-------|-------------------------------------------------------------------------------------------------------------------------------------------------------------|-------------------------|
| 1 | 2 | 3 |
| 1. | Адрес земельного участка | — |
| 1.1. | Сведения о местоположении земельного участка (при отсутствии адреса) в структурированном в соответствии с федеральной информационной адресной системой виде | — |
| 1.2. | Дополнительные сведения о местоположении земельного участка | — |
| 2. | Площадь земельного участка ± величина погрешности определения (вычисления) площади ($P \pm \Delta P$), м ² | 995 ± 11,00 |

| 1 | 2 | 3 |
|------|------------------------------------------------------------------------------------------------------------------------------------------------------------------|------------------------------|
| 3. | Формула, примененная для вычисления предельной погрешности определения площади земельного участка, с подставленными значениями и итоговые (вычисленные) значения | $3,5*0,10*\sqrt{(995)} = 11$ |
| 4. | Площадь земельного участка согласно сведениям Единого государственного реестра недвижимости (Ркад), м ² | 995,00 |
| 5. | Оценка расхождения Р и Ркад (Р - Ркад), м ² | 0 |
| 6. | Предельный минимальный и максимальный размеры земельного участка (Рмин и Рмакс), м ² | — — |
| 7. | Вид (виды) разрешенного использования | — |
| 7.1. | Дополнительные сведения об использовании земельного участка | — |
| 8. | Кадастровый или иной государственный учетный номер (инвентарный) здания, сооружения, объекта незавершенного строительства, расположенного на земельном участке | 24:50:0600191:250 |
| 9. | Сведения о земельных участках (землях общего пользования, территории общего пользования), посредством которых обеспечивается доступ | 24:50:0600191:224 |
| 10. | Иные сведения | — |

4. Пояснения к сведениям об уточняемом земельном участке с кадастровым номером 24:50:0600191:171 :

| | |
|----|---|
| 1. | — |
|----|---|

1. Сведения о характерных точках границ уточняемого земельного участка с кадастровым номером 24:50:0600191:172 :

Система координат МСК-167(24) Зона № 4

| Обозначение характерных точек границ | Координаты, м | | | | Метод определения координат | Формулы, примененные для расчета средней квадратической погрешности определения координат характерных точек границ (Mt), с подставленными в такие формулы значениями и итоговые (вычисленные) значения Mt, м | Описание закрепления точки |
|--------------------------------------|----------------------------------------------------------|---|------------------------------------------------------------------|------------|---------------------------------------------------------|--------------------------------------------------------------------------------------------------------------------------------------------------------------------------------------------------------------|----------------------------|
| | содержатся в Едином государственном реестре недвижимости | | определены в результате выполнения комплексных кадастровых работ | | | | |
| | X | Y | X | Y | | | |
| 1 | 2 | 3 | 4 | 5 | 6 | 7 | 8 |
| н1031У | — | — | 628 614,07 | 105 112,12 | Метод спутниковых геодезических измерений (определений) | $\sqrt{(0,10^2 + 0,10^2)} = 0,10$ | — |

| 1 | 2 | 3 | 4 | 5 | 6 | 7 | 8 |
|--------|---|---|------------|------------|---------------------------------------------------------|-----------------------------------|---|
| н1030У | — | — | 628 602,76 | 105 132,96 | Метод спутниковых геодезических измерений (определений) | $\sqrt{(0,10^2 + 0,10^2)} = 0,10$ | — |
| н1032У | — | — | 628 582,60 | 105 122,02 | | | |
| н1033У | — | — | 628 582,60 | 105 091,95 | | | |
| н1031У | — | — | 628 614,07 | 105 112,12 | | | |

2. Сведения о частях границ уточняемого земельного участка с кадастровым номером 24:50:0600191:172 :

| Обозначение части границ | | Горизонтальное проложение (S), м | Описание прохождения части границ | Сведения о согласовании местоположения границ (согласовано/спорное) |
|--------------------------|--------|----------------------------------|-----------------------------------|---------------------------------------------------------------------|
| от т. | до т. | | | |
| 1 | 2 | 3 | 4 | 5 |
| н1031У | н1030У | 23,71 | — | согласовано |
| н1030У | н1032У | 22,94 | | |
| н1032У | н1033У | 30,07 | | |
| н1033У | н1031У | 37,38 | | |

3. Сведения о характеристиках уточняемого земельного участка с кадастровым номером 24:50:0600191:172 :

| № п/п | Наименование характеристики земельного участка | Значение характеристики |
|-------|------------------------------------------------------------------------------------------------------------------------------------------------------------------|----------------------------------|
| 1 | 2 | 3 |
| 1. | Адрес земельного участка | — |
| 1.1. | Сведения о местоположении земельного участка (при отсутствии адреса) в структурированном в соответствии с федеральной информационной адресной системой виде | — |
| 1.2. | Дополнительные сведения о местоположении земельного участка | — |
| 2. | Площадь земельного участка \pm величина погрешности определения (вычисления) площади ($P \pm \Delta P$), м ² | 745 \pm 10,00 |
| 3. | Формула, примененная для вычисления предельной погрешности определения площади земельного участка, с подставленными значениями и итоговые (вычисленные) значения | $3,5 * 0,10 * \sqrt{(745)} = 10$ |
| 4. | Площадь земельного участка согласно сведениям Единого государственного реестра недвижимости (Ркад), м ² | 745,00 |
| 5. | Оценка расхождения Р и Ркад ($P - P_{кад}$), м ² | 0 |

| 1 | 2 | 3 |
|------|----------------------------------------------------------------------------------------------------------------------------------------------------------------|--------------------------|
| 6. | Предельный минимальный и максимальный размеры земельного участка (Рмин и Рмакс), м ² | — — |
| 7. | Вид (виды) разрешенного использования | — |
| 7.1. | Дополнительные сведения об использовании земельного участка | — |
| 8. | Кадастровый или иной государственный учетный номер (инвентарный) здания, сооружения, объекта незавершенного строительства, расположенного на земельном участке | 24:50:0600191:245 |
| 9. | Сведения о земельных участках (землях общего пользования, территории общего пользования), посредством которых обеспечивается доступ | Земли общего пользования |
| 10. | Иные сведения | — |

4. Пояснения к сведениям об уточняемом земельном участке с кадастровым номером 24:50:0600191:172 :

| | |
|----|---|
| 1. | — |
|----|---|

1. Сведения о характерных точках границ уточняемого земельного участка с кадастровым номером 24:50:0600191:174 :
Система координат МСК-167(24) Зона № 4

| Обозначение характерных точек границ | Координаты, м | | | | Метод определения координат | Формулы, примененные для расчета средней квадратической погрешности определения координат характерных точек границ (Mt), с подставленными в такие формулы значениями и итоговые (вычисленные) значения Mt, м | Описание закрепления точки |
|--------------------------------------|----------------------------------------------------------|---|------------------------------------------------------------------|------------|---------------------------------------------------------|--------------------------------------------------------------------------------------------------------------------------------------------------------------------------------------------------------------|----------------------------|
| | содержатся в Едином государственном реестре недвижимости | | определены в результате выполнения комплексных кадастровых работ | | | | |
| | X | Y | X | Y | | | |
| 1 | 2 | 3 | 4 | 5 | 6 | 7 | 8 |
| н1034У | — | — | 628 597,49 | 105 205,19 | Метод спутниковых геодезических измерений (определений) | $\sqrt{(0,10^2 + 0,10^2)} = 0,10$ | — |
| н1035У | — | — | 628 598,50 | 105 226,88 | | | |
| 1036 | — | — | 628 597,47 | 105 228,43 | | | |
| 1037 | — | — | 628 567,92 | 105 227,97 | | | |

| 1 | 2 | 3 | 4 | 5 | 6 | 7 | 8 |
|--------|---|---|------------|------------|---------------------------------------------------------|-----------------------------------|---|
| 1038 | — | — | 628 565,62 | 105 227,46 | Метод спутниковых геодезических измерений (определений) | $\sqrt{(0,10^2 + 0,10^2)} = 0,10$ | — |
| н1039У | — | — | 628 561,72 | 105 216,14 | | | |
| н1040У | — | — | 628 556,70 | 105 194,27 | | | |
| н1034У | — | — | 628 597,49 | 105 205,19 | | | |

2. Сведения о частях границ уточняемого земельного участка с кадастровым номером 24:50:0600191:174 :

| Обозначение части границ | | Горизонтальное проложение (S), м | Описание прохождения части границ | Сведения о согласовании местоположения границ (согласовано/спорное) |
|--------------------------|--------|----------------------------------|-----------------------------------|---------------------------------------------------------------------|
| от т. | до т. | | | |
| 1 | 2 | 3 | 4 | 5 |
| н1034У | н1035У | 21,71 | — | согласовано |
| н1035У | 1036 | 1,86 | | |
| 1036 | 1037 | 29,55 | | |
| 1037 | 1038 | 2,36 | | |
| 1038 | н1039У | 11,97 | | |
| н1039У | н1040У | 22,44 | | |
| н1040У | н1034У | 42,23 | | |

3. Сведения о характеристиках уточняемого земельного участка с кадастровым номером 24:50:0600191:174 :

| № п/п | Наименование характеристики земельного участка | Значение характеристики |
|-------|------------------------------------------------------------------------------------------------------------------------------------------------------------------|---------------------------------|
| 1 | 2 | 3 |
| 1. | Адрес земельного участка | — |
| 1.1. | Сведения о местоположении земельного участка (при отсутствии адреса) в структурированном в соответствии с федеральной информационной адресной системой виде | — |
| 1.2. | Дополнительные сведения о местоположении земельного участка | — |
| 2. | Площадь земельного участка ± величина погрешности определения (вычисления) площади ($P \pm \Delta P$), м ² | 1 032 ± 11,00 |
| 3. | Формула, примененная для вычисления предельной погрешности определения площади земельного участка, с подставленными значениями и итоговые (вычисленные) значения | $3,5*0,10*\sqrt{(1\ 032)} = 11$ |

| 1 | 2 | 3 |
|------|----------------------------------------------------------------------------------------------------------------------------------------------------------------|-------------------|
| 4. | Площадь земельного участка согласно сведениям Единого государственного реестра недвижимости (Ркад), м ² | 979,00 |
| 5. | Оценка расхождения Р и Ркад (Р - Ркад), м ² | 53 |
| 6. | Предельный минимальный и максимальный размеры земельного участка (Рмин и Рмакс), м ² | — — |
| 7. | Вид (виды) разрешенного использования | — |
| 7.1. | Дополнительные сведения об использовании земельного участка | — |
| 8. | Кадастровый или иной государственный учетный номер (инвентарный) здания, сооружения, объекта незавершенного строительства, расположенного на земельном участке | 24:50:0600191:267 |
| 9. | Сведения о земельных участках (землях общего пользования, территории общего пользования), посредством которых обеспечивается доступ | 24:50:0600191:224 |
| 10. | Иные сведения | — |

4. Пояснения к сведениям об уточняемом земельном участке с кадастровым номером 24:50:0600191:174 :

1. —

1. Сведения о характерных точках границ уточняемого земельного участка с кадастровым номером 24:50:0600191:182 :
Система координат МСК-167(24) Зона № 4

| Обозначение характерных точек границ | Координаты, м | | | | Метод определения координат | Формулы, примененные для расчета средней квадратической погрешности определения координат характерных точек границ (Mt), с подставленными в такие формулы значениями и итоговые (вычисленные) значения Mt, м | Описание закрепления точки |
|--------------------------------------|----------------------------------------------------------|---|------------------------------------------------------------------|------------|---------------------------------------------------------|--------------------------------------------------------------------------------------------------------------------------------------------------------------------------------------------------------------|----------------------------|
| | содержатся в Едином государственном реестре недвижимости | | определены в результате выполнения комплексных кадастровых работ | | | | |
| | X | Y | X | Y | | | |
| 1 | 2 | 3 | 4 | 5 | 6 | 7 | 8 |
| н904У | — | — | 628 690,40 | 105 241,24 | Метод спутниковых геодезических измерений (определений) | $\sqrt{(0,10^2 + 0,10^2)} = 0,10$ | — |
| н905У | — | — | 628 691,49 | 105 247,48 | | | |
| н906У | — | — | 628 692,56 | 105 254,02 | | | |

| 1 | 2 | 3 | 4 | 5 | 6 | 7 | 8 |
|-------|---|---|------------|------------|---------------------------------------------------------|-----------------------------------|---|
| н907У | — | — | 628 692,86 | 105 259,39 | Метод спутниковых геодезических измерений (определений) | $\sqrt{(0,10^2 + 0,10^2)} = 0,10$ | — |
| н908У | — | — | 628 666,49 | 105 259,90 | | | |
| н909У | — | — | 628 654,28 | 105 259,06 | | | |
| н910У | — | — | 628 636,31 | 105 259,55 | | | |
| н911У | — | — | 628 636,14 | 105 252,03 | | | |
| н912У | — | — | 628 641,30 | 105 251,84 | | | |
| н913У | — | — | 628 648,23 | 105 251,69 | | | |
| н914У | — | — | 628 655,65 | 105 251,05 | | | |
| н915У | — | — | 628 654,79 | 105 245,39 | | | |
| н916У | — | — | 628 660,57 | 105 244,94 | | | |
| н917У | — | — | 628 662,92 | 105 244,74 | | | |
| н918У | — | — | 628 668,92 | 105 244,28 | | | |
| н919У | — | — | 628 673,32 | 105 243,43 | | | |
| н920У | — | — | 628 676,03 | 105 243,01 | | | |
| н921У | — | — | 628 679,78 | 105 242,35 | | | |
| н922У | — | — | 628 687,87 | 105 241,50 | | | |
| н904У | — | — | 628 690,40 | 105 241,24 | | | |

2. Сведения о частях границ уточняемого земельного участка с кадастровым номером 24:50:0600191:182 :

| Обозначение части границ | | Горизонтальное проложение (S), м | Описание прохождения части границ | Сведения о согласовании местоположения границ (согласовано/спорное) |
|--------------------------|-------|----------------------------------|-----------------------------------|---------------------------------------------------------------------|
| от т. | до т. | | | |
| 1 | 2 | 3 | 4 | 5 |
| н904У | н905У | 6,33 | — | согласовано |
| н905У | н906У | 6,63 | | |
| н906У | н907У | 5,38 | | |
| н907У | н908У | 26,37 | | |
| н908У | н909У | 12,24 | | |
| н909У | н910У | 17,98 | | |
| н910У | н911У | 7,52 | | |
| н911У | н912У | 5,16 | | |
| н912У | н913У | 6,93 | | |
| н913У | н914У | 7,45 | | |
| н914У | н915У | 5,72 | | |
| н915У | н916У | 5,80 | | |
| н916У | н917У | 2,36 | | |
| н917У | н918У | 6,02 | | |
| н918У | н919У | 4,48 | | |
| н919У | н920У | 2,74 | | |
| н920У | н921У | 3,81 | | |
| н921У | н922У | 8,13 | | |
| н922У | н904У | 2,54 | | |

3. Сведения о характеристиках уточняемого земельного участка с кадастровым номером 24:50:0600191:182 :

| № п/п | Наименование характеристики земельного участка | Значение характеристики |
|-------|-------------------------------------------------------------------------------------------------------------------------------------------------------------|-------------------------|
| 1 | 2 | 3 |
| 1. | Адрес земельного участка | — |
| 1.1. | Сведения о местоположении земельного участка (при отсутствии адреса) в структурированном в соответствии с федеральной информационной адресной системой виде | — |
| 1.2. | Дополнительные сведения о местоположении земельного участка | — |
| 2. | Площадь земельного участка ± величина погрешности определения (вычисления) площади ($P \pm \Delta P$), м ² | 741 ± 10,00 |

| 1 | 2 | 3 |
|------|------------------------------------------------------------------------------------------------------------------------------------------------------------------|------------------------------|
| 3. | Формула, примененная для вычисления предельной погрешности определения площади земельного участка, с подставленными значениями и итоговые (вычисленные) значения | $3,5*0,10*\sqrt{(741)} = 10$ |
| 4. | Площадь земельного участка согласно сведениям Единого государственного реестра недвижимости (Ркад), м ² | 767,00 |
| 5. | Оценка расхождения Р и Ркад (Р - Ркад), м ² | 26 |
| 6. | Предельный минимальный и максимальный размеры земельного участка (Рмин и Рмакс), м ² | — — |
| 7. | Вид (виды) разрешенного использования | — |
| 7.1. | Дополнительные сведения об использовании земельного участка | — |
| 8. | Кадастровый или иной государственный учетный номер (инвентарный) здания, сооружения, объекта незавершенного строительства, расположенного на земельном участке | 24:50:0600191:283 |
| 9. | Сведения о земельных участках (землях общего пользования, территории общего пользования), посредством которых обеспечивается доступ | 24:50:0600191:224 |
| 10. | Иные сведения | — |

4. Пояснения к сведениям об уточняемом земельном участке с кадастровым номером 24:50:0600191:182 :

| | |
|----|---|
| 1. | — |
|----|---|

1. Сведения о характерных точках границ уточняемого земельного участка с кадастровым номером 24:50:0600191:184 :

Система координат МСК-167(24) Зона № 4

| Обозначение характерных точек границ | Координаты, м | | | | Метод определения координат | Формулы, примененные для расчета средней квадратической погрешности определения координат характерных точек границ (Mt), с подставленными в такие формулы значениями и итоговые (вычисленные) значения Mt, м | Описание закрепления точки |
|--------------------------------------|----------------------------------------------------------|---|------------------------------------------------------------------|---|-----------------------------|--------------------------------------------------------------------------------------------------------------------------------------------------------------------------------------------------------------|----------------------------|
| | содержатся в Едином государственном реестре недвижимости | | определены в результате выполнения комплексных кадастровых работ | | | | |
| | X | Y | X | Y | | | |
| 1 | 2 | 3 | 4 | 5 | 6 | 7 | 8 |
| 24:50:0600191:184(1) | | | | | | | |

| 1 | 2 | 3 | 4 | 5 | 6 | 7 | 8 |
|----------------------|---|---|------------|------------|---------------------------------------------------------|-----------------------------------|---|
| н264У | — | — | 628 689,82 | 104 850,25 | Метод спутниковых геодезических измерений (определений) | $\sqrt{(0,10^2 + 0,10^2)} = 0,10$ | — |
| н287У | — | — | 628 689,27 | 104 860,82 | | | |
| н288У | — | — | 628 684,91 | 104 860,59 | | | |
| н289У | — | — | 628 684,91 | 104 868,58 | | | |
| н290У | — | — | 628 683,17 | 104 868,56 | | | |
| н291У | — | — | 628 678,69 | 104 868,52 | | | |
| н292У | — | — | 628 677,74 | 104 867,58 | | | |
| 293 | — | — | 628 660,56 | 104 868,07 | | | |
| 294 | — | — | 628 655,73 | 104 865,77 | | | |
| н295У | — | — | 628 653,50 | 104 864,55 | | | |
| н296У | — | — | 628 661,20 | 104 847,12 | | | |
| н297У | — | — | 628 663,28 | 104 847,57 | | | |
| н269У | — | — | 628 667,33 | 104 848,34 | | | |
| н268У | — | — | 628 683,50 | 104 849,78 | | | |
| н264У | — | — | 628 689,82 | 104 850,25 | | | |
| 24:50:0600191:184(2) | | | | | | | |
| н263У | — | — | 628 692,40 | 104 850,45 | Метод спутниковых геодезических измерений (определений) | $\sqrt{(0,10^2 + 0,10^2)} = 0,10$ | — |
| н262У | — | — | 628 697,70 | 104 850,79 | | | |

| 1 | 2 | 3 | 4 | 5 | 6 | 7 | 8 |
|-------|---|---|------------|------------|---------------------------------------------------------|-----------------------------------|---|
| н286У | — | — | 628 695,90 | 104 867,70 | Метод спутниковых геодезических измерений (определений) | $\sqrt{(0,10^2 + 0,10^2)} = 0,10$ | — |
| н298У | — | — | 628 692,91 | 104 868,98 | | | |
| н299У | — | — | 628 690,83 | 104 869,29 | | | |
| н263У | — | — | 628 692,40 | 104 850,45 | | | |

2. Сведения о частях границ уточняемого земельного участка с кадастровым номером 24:50:0600191:184 :

| Обозначение части границ | | Горизонтальное проложение (S), м | Описание прохождения части границ | Сведения о согласовании местоположения границ (согласовано/спорное) |
|--------------------------|-------|----------------------------------|-----------------------------------|---------------------------------------------------------------------|
| от т. | до т. | | | |
| 1 | 2 | 3 | 4 | 5 |

24:50:0600191:184(1)

| | | | | |
|-------|-------|-------|---|-------------|
| н264У | н287У | 10,58 | — | согласовано |
| н287У | н288У | 4,37 | | |
| н288У | н289У | 7,99 | | |
| н289У | н290У | 1,74 | | |
| н290У | н291У | 4,48 | | |
| н291У | н292У | 1,34 | | |
| н292У | 293 | 17,19 | | |
| 293 | 294 | 5,35 | | |
| 294 | н295У | 2,54 | | |
| н295У | н296У | 19,06 | | |
| н296У | н297У | 2,13 | | |
| н297У | н269У | 4,12 | | |
| н269У | н268У | 16,23 | | |
| н268У | н264У | 6,34 | | |

24:50:0600191:184(2)

| | | | | |
|-------|-------|-------|---|-------------|
| н263У | н262У | 5,31 | — | согласовано |
| н262У | н286У | 17,01 | | |
| н286У | н298У | 3,25 | | |
| н298У | н299У | 2,10 | | |
| н299У | н263У | 18,91 | | |

3. Сведения о характеристиках уточняемого земельного участка с кадастровым номером 24:50:0600191:184 :

| № п/п | Наименование характеристики земельного участка | Значение характеристики |
|-------|------------------------------------------------------------------------------------------------------------------------------------------------------------------|----------------------------------------------------------------------------------------------------------|
| 1 | 2 | 3 |
| 1. | Адрес земельного участка | — |
| 1.1. | Сведения о местоположении земельного участка (при отсутствии адреса) в структурированном в соответствии с федеральной информационной адресной системой виде | — |
| 1.2. | Дополнительные сведения о местоположении земельного участка | — |
| 2. | Площадь земельного участка ± величина погрешности определения (вычисления) площади ($P \pm \Delta P$), м ² | 680 ± 12,00, 24:50:0600191:184(1) 587,98 ± 8,49, 24:50:0600191:184(2) 92,50 ± 3,37 |
| 3. | Формула, примененная для вычисления предельной погрешности определения площади земельного участка, с подставленными значениями и итоговые (вычисленные) значения | 8,49 + 3,37 = 12 |
| 4. | Площадь земельного участка согласно сведениям Единого государственного реестра недвижимости (Ркад), м ² | 619,00 |
| 5. | Оценка расхождения Р и Ркад ($P - P_{кад}$), м ² | 61 |
| 6. | Предельный минимальный и максимальный размеры земельного участка ($P_{мин}$ и $P_{макс}$), м ² | — — |
| 7. | Вид (виды) разрешенного использования | — |
| 7.1. | Дополнительные сведения об использовании земельного участка | — |
| 8. | Кадастровый или иной государственный учетный номер (инвентарный) здания, сооружения, объекта незавершенного строительства, расположенного на земельном участке | 24:50:0600191:697 |
| 9. | Сведения о земельных участках (землях общего пользования, территории общего пользования), посредством которых обеспечивается доступ | Для 24:50:0600191:184(1): Земли общего пользования Для 24:50:0600191:184(2): Земли общего пользования |
| 10. | Иные сведения | — |

4. Пояснения к сведениям об уточняемом земельном участке с кадастровым номером 24:50:0600191:184 :

| | |
|----|---|
| 1. | — |
|----|---|

1. Сведения о характерных точках границ уточняемого земельного участка с кадастровым номером 24:50:0600191:189 :
 Система координат МСК-167(24) Зона № 4

| Обозначение характерных точек границ | Координаты, м | | | | Метод определения координат | Формулы, примененные для расчета средней квадратической погрешности определения координат характерных точек границ (Mt), с подставленными в такие формулы значениями и итоговые (вычисленные) значения Mt, м | Описание закрепления точки |
|--------------------------------------|----------------------------------------------------------|---|------------------------------------------------------------------|------------|---------------------------------------------------------|--------------------------------------------------------------------------------------------------------------------------------------------------------------------------------------------------------------|----------------------------|
| | содержатся в Едином государственном реестре недвижимости | | определены в результате выполнения комплексных кадастровых работ | | | | |
| | X | Y | X | Y | | | |
| 1 | 2 | 3 | 4 | 5 | 6 | 7 | 8 |
| 81 | — | — | 628 809,17 | 104 838,68 | Метод спутниковых геодезических измерений (определений) | $\sqrt{(0,10^2 + 0,10^2)} = 0,10$ | — |
| н82У | — | — | 628 809,77 | 104 836,18 | | | |
| н83У | — | — | 628 812,67 | 104 836,48 | | | |
| н84У | — | — | 628 812,37 | 104 842,26 | | | |
| н85У | — | — | 628 812,75 | 104 849,39 | | | |
| н86У | — | — | 628 813,89 | 104 858,64 | | | |
| н87У | — | — | 628 811,53 | 104 859,36 | | | |
| н88У | — | — | 628 807,58 | 104 859,78 | | | |
| н89У | — | — | 628 779,13 | 104 863,57 | | | |
| 90 | — | — | 628 776,85 | 104 846,59 | | | |
| 80 | — | — | 628 776,21 | 104 846,23 | | | |
| 79 | — | — | 628 776,18 | 104 843,34 | | | |

| 1 | 2 | 3 | 4 | 5 | 6 | 7 | 8 |
|----|---|---|------------|------------|---------------------------------------------------------|-----------------------------------|---|
| 78 | — | — | 628 777,12 | 104 843,21 | Метод спутниковых геодезических измерений (определений) | $\sqrt{(0,10^2 + 0,10^2)} = 0,10$ | — |
| 81 | — | — | 628 809,17 | 104 838,68 | | | |

2. Сведения о частях границ уточняемого земельного участка с кадастровым номером 24:50:0600191:189 :

| Обозначение части границ | | Горизонтальное проложение (S), м | Описание прохождения части границ | Сведения о согласовании местоположения границ (согласовано/спорное) |
|--------------------------|-------|----------------------------------|-----------------------------------|---------------------------------------------------------------------|
| от т. | до т. | | | |
| 1 | 2 | 3 | 4 | 5 |
| 81 | н82У | 2,57 | — | согласовано |
| н82У | н83У | 2,92 | | |
| н83У | н84У | 5,79 | | |
| н84У | н85У | 7,14 | | |
| н85У | н86У | 9,32 | | |
| н86У | н87У | 2,47 | | |
| н87У | н88У | 3,97 | | |
| н88У | н89У | 28,70 | | |
| н89У | 90 | 17,13 | | |
| 90 | 80 | 0,73 | | |
| 80 | 79 | 2,89 | | |
| 79 | 78 | 0,95 | | |
| 78 | 81 | 32,37 | | |

3. Сведения о характеристиках уточняемого земельного участка с кадастровым номером 24:50:0600191:189 :

| № п/п | Наименование характеристики земельного участка | Значение характеристики |
|-------|-------------------------------------------------------------------------------------------------------------------------------------------------------------|-------------------------|
| 1 | 2 | 3 |
| 1. | Адрес земельного участка | — |
| 1.1. | Сведения о местоположении земельного участка (при отсутствии адреса) в структурированном в соответствии с федеральной информационной адресной системой виде | — |
| 1.2. | Дополнительные сведения о местоположении земельного участка | — |
| 2. | Площадь земельного участка ± величина погрешности определения (вычисления) площади ($P \pm \Delta P$), м ² | 738 ± 10,00 |

| 1 | 2 | 3 |
|------|------------------------------------------------------------------------------------------------------------------------------------------------------------------|------------------------------|
| 3. | Формула, примененная для вычисления предельной погрешности определения площади земельного участка, с подставленными значениями и итоговые (вычисленные) значения | $3,5*0,10*\sqrt{(738)} = 10$ |
| 4. | Площадь земельного участка согласно сведениям Единого государственного реестра недвижимости (Ркад), м ² | 671,00 |
| 5. | Оценка расхождения Р и Ркад (Р - Ркад), м ² | 67 |
| 6. | Предельный минимальный и максимальный размеры земельного участка (Рмин и Рмакс), м ² | — — |
| 7. | Вид (виды) разрешенного использования | — |
| 7.1. | Дополнительные сведения об использовании земельного участка | — |
| 8. | Кадастровый или иной государственный учетный номер (инвентарный) здания, сооружения, объекта незавершенного строительства, расположенного на земельном участке | 24:50:0000000:7512 |
| 9. | Сведения о земельных участках (землях общего пользования, территории общего пользования), посредством которых обеспечивается доступ | 24:50:0600191:217 |
| 10. | Иные сведения | — |

4. Пояснения к сведениям об уточняемом земельном участке с кадастровым номером 24:50:0600191:189 :

| | |
|----|---|
| 1. | — |
|----|---|

1. Сведения о характерных точках границ уточняемого земельного участка с кадастровым номером 24:50:0600191:217 :
Система координат МСК-167(24) Зона № 4

| Обозначение характерных точек границ | Координаты, м | | | | Метод определения координат | Формулы, примененные для расчета средней квадратической погрешности определения координат характерных точек границ (Mt), с подставленными в такие формулы значениями и итоговые (вычисленные) значения Mt, м | Описание закрепления точки |
|--------------------------------------|----------------------------------------------------------|---|------------------------------------------------------------------|------------|---------------------------------------------------------|--------------------------------------------------------------------------------------------------------------------------------------------------------------------------------------------------------------|----------------------------|
| | содержатся в Едином государственном реестре недвижимости | | определены в результате выполнения комплексных кадастровых работ | | | | |
| | X | Y | X | Y | | | |
| 1 | 2 | 3 | 4 | 5 | 6 | 7 | 8 |
| n1308У | — | — | 628 828,17 | 104 986,38 | Метод спутниковых геодезических измерений (определений) | $\sqrt{(0,10^2 + 0,10^2)} = 0,10$ | — |

| 1 | 2 | 3 | 4 | 5 | 6 | 7 | 8 |
|--------|---|---|------------|------------|---------------------------------------------------------|-----------------------------------|---|
| н1309У | — | — | 628 820,84 | 104 986,69 | Метод спутниковых геодезических измерений (определений) | $\sqrt{(0,10^2 + 0,10^2)} = 0,10$ | — |
| н1310У | — | — | 628 806,21 | 104 988,08 | | | |
| н1311У | — | — | 628 806,74 | 105 004,51 | | | |
| н1312У | — | — | 628 800,05 | 105 003,94 | | | |
| н1313У | — | — | 628 793,56 | 105 004,91 | | | |
| н1314У | — | — | 628 792,58 | 105 000,50 | | | |
| н1315У | — | — | 628 791,42 | 104 992,26 | | | |
| н1316У | — | — | 628 790,57 | 104 986,22 | | | |
| н1317У | — | — | 628 786,00 | 104 986,34 | | | |
| н1318У | — | — | 628 783,47 | 104 986,82 | | | |
| н1319У | — | — | 628 778,63 | 104 987,15 | | | |
| н1320У | — | — | 628 774,84 | 104 987,41 | | | |
| н1321У | — | — | 628 771,84 | 104 988,06 | | | |
| н1322У | — | — | 628 768,09 | 104 989,20 | | | |
| н1323У | — | — | 628 759,68 | 104 989,81 | | | |
| н1324У | — | — | 628 759,88 | 104 987,27 | | | |
| н1325У | — | — | 628 758,69 | 104 972,02 | | | |

| 1 | 2 | 3 | 4 | 5 | 6 | 7 | 8 |
|--------|---|---|------------|------------|---------------------------------------------------------|-----------------------------------|---|
| 691 | — | — | 628 757,01 | 104 956,28 | Метод спутниковых геодезических измерений (определений) | $\sqrt{(0,10^2 + 0,10^2)} = 0,10$ | — |
| н692У | — | — | 628 756,71 | 104 955,18 | | | |
| 690 | — | — | 628 755,40 | 104 950,13 | | | |
| н1326У | — | — | 628 755,68 | 104 944,81 | | | |
| н1327У | — | — | 628 755,40 | 104 944,71 | | | |
| н1328У | — | — | 628 753,81 | 104 930,03 | | | |
| н1329У | — | — | 628 753,53 | 104 930,13 | | | |
| н1330У | — | — | 628 752,87 | 104 930,18 | | | |
| н1331У | — | — | 628 750,54 | 104 915,26 | | | |
| н1332У | — | — | 628 750,15 | 104 908,76 | | | |
| н1333У | — | — | 628 749,70 | 104 900,42 | | | |
| н1334У | — | — | 628 748,32 | 104 886,04 | | | |
| н1335У | — | — | 628 748,77 | 104 885,96 | | | |
| н1336У | — | — | 628 746,76 | 104 867,18 | | | |
| н261У | — | — | 628 745,29 | 104 851,88 | | | |
| н1337У | — | — | 628 744,24 | 104 841,27 | | | |
| н1338У | — | — | 628 742,56 | 104 830,52 | | | |

| 1 | 2 | 3 | 4 | 5 | 6 | 7 | 8 |
|--------|---|---|------------|------------|---------------------------------------------------------|-----------------------------------|---|
| 1339 | — | — | 628 741,59 | 104 822,01 | Метод спутниковых геодезических измерений (определений) | $\sqrt{(0,10^2 + 0,10^2)} = 0,10$ | — |
| н1340У | — | — | 628 740,45 | 104 811,36 | | | |
| н1341У | — | — | 628 739,91 | 104 810,15 | | | |
| н1342У | — | — | 628 739,08 | 104 796,45 | | | |
| н1343У | — | — | 628 737,98 | 104 780,84 | | | |
| н1344У | — | — | 628 737,17 | 104 765,32 | | | |
| 1345 | — | — | 628 736,09 | 104 754,08 | | | |
| 1346 | — | — | 628 736,15 | 104 751,62 | | | |
| 1347 | — | — | 628 736,48 | 104 749,65 | | | |
| 1348 | — | — | 628 735,84 | 104 743,17 | | | |
| 1349 | — | — | 628 735,44 | 104 741,51 | | | |
| 1350 | — | — | 628 732,84 | 104 723,77 | | | |
| 1351 | — | — | 628 731,88 | 104 713,63 | | | |
| 1352 | — | — | 628 731,23 | 104 712,48 | | | |
| 1353 | — | — | 628 730,80 | 104 712,51 | | | |
| 1354 | — | — | 628 728,80 | 104 709,28 | | | |
| н1355У | — | — | 628 736,62 | 104 708,43 | | | |

| 1 | 2 | 3 | 4 | 5 | 6 | 7 | 8 |
|--------|---|---|------------|------------|---------------------------------------------------------|-----------------------------------|---|
| н37У | — | — | 628 734,90 | 104 711,45 | Метод спутниковых геодезических измерений (определений) | $\sqrt{(0,10^2 + 0,10^2)} = 0,10$ | — |
| н36У | — | — | 628 737,27 | 104 727,67 | | | |
| н1356У | — | — | 628 739,46 | 104 743,85 | | | |
| н34У | — | — | 628 740,61 | 104 754,24 | | | |
| н1357У | — | — | 628 744,22 | 104 754,12 | | | |
| н1358У | — | — | 628 744,51 | 104 762,62 | | | |
| 1359 | — | — | 628 741,17 | 104 762,64 | | | |
| 1360 | — | — | 628 741,50 | 104 783,30 | | | |
| 1361 | — | — | 628 742,32 | 104 796,78 | | | |
| 1362 | — | — | 628 742,53 | 104 796,80 | | | |
| 1363 | — | — | 628 745,37 | 104 821,62 | | | |
| н1364У | — | — | 628 746,26 | 104 821,64 | | | |
| н1365У | — | — | 628 748,18 | 104 847,10 | | | |
| н1366У | — | — | 628 750,04 | 104 866,75 | | | |
| н1367У | — | — | 628 751,80 | 104 866,68 | | | |
| н1368У | — | — | 628 752,29 | 104 869,82 | | | |
| н1369У | — | — | 628 751,30 | 104 872,09 | | | |

| 1 | 2 | 3 | 4 | 5 | 6 | 7 | 8 |
|--------|---|---|------------|------------|---------------------------------------------------------|-----------------------------------|---|
| н1370У | — | — | 628 751,01 | 104 874,21 | Метод спутниковых геодезических измерений (определений) | $\sqrt{(0,10^2 + 0,10^2)} = 0,10$ | — |
| н1371У | — | — | 628 751,12 | 104 876,09 | | | |
| н1372У | — | — | 628 752,06 | 104 876,27 | | | |
| н1373У | — | — | 628 752,48 | 104 881,89 | | | |
| н1374У | — | — | 628 752,09 | 104 884,34 | | | |
| н1375У | — | — | 628 753,75 | 104 898,58 | | | |
| н1376У | — | — | 628 754,04 | 104 899,74 | | | |
| н1377У | — | — | 628 755,22 | 104 899,70 | | | |
| н1378У | — | — | 628 755,46 | 104 903,03 | | | |
| н1379У | — | — | 628 755,42 | 104 909,09 | | | |
| н1380У | — | — | 628 755,18 | 104 909,93 | | | |
| н1381У | — | — | 628 757,08 | 104 923,38 | | | |
| н1382У | — | — | 628 758,98 | 104 940,67 | | | |
| н1383У | — | — | 628 760,25 | 104 947,44 | | | |
| н1384У | — | — | 628 762,97 | 104 973,36 | | | |
| н1385У | — | — | 628 763,92 | 104 981,72 | | | |
| н1386У | — | — | 628 765,28 | 104 983,36 | | | |

| 1 | 2 | 3 | 4 | 5 | 6 | 7 | 8 |
|--------|---|---|------------|------------|---------------------------------------------------------|-----------------------------------|---|
| н1387У | — | — | 628 766,98 | 104 983,86 | Метод спутниковых геодезических измерений (определений) | $\sqrt{(0,10^2 + 0,10^2)} = 0,10$ | — |
| н1388У | — | — | 628 791,04 | 104 981,87 | | | |
| н1389У | — | — | 628 792,13 | 104 981,51 | | | |
| н1390У | — | — | 628 808,33 | 104 981,61 | | | |
| н1391У | — | — | 628 828,00 | 104 979,15 | | | |
| н1392У | — | — | 628 824,43 | 104 957,87 | | | |
| н1393У | — | — | 628 822,30 | 104 937,79 | | | |
| н1394У | — | — | 628 823,14 | 104 937,47 | | | |
| н1395У | — | — | 628 821,03 | 104 918,88 | | | |
| н1396У | — | — | 628 820,60 | 104 916,00 | | | |
| н1397У | — | — | 628 819,41 | 104 912,07 | | | |
| н1398У | — | — | 628 818,29 | 104 903,77 | | | |
| н1399У | — | — | 628 817,82 | 104 900,10 | | | |
| 1400 | — | — | 628 817,72 | 104 899,94 | | | |
| 1401 | — | — | 628 815,31 | 104 878,95 | | | |
| 1402 | — | — | 628 813,56 | 104 879,16 | | | |
| 1403 | — | — | 628 811,83 | 104 865,00 | | | |

| 1 | 2 | 3 | 4 | 5 | 6 | 7 | 8 |
|--------|---|---|------------|------------|---------------------------------------------------------|-----------------------------------|---|
| н87У | — | — | 628 811,53 | 104 859,36 | Метод спутниковых геодезических измерений (определений) | $\sqrt{(0,10^2 + 0,10^2)} = 0,10$ | — |
| н86У | — | — | 628 813,89 | 104 858,64 | | | |
| н85У | — | — | 628 812,75 | 104 849,39 | | | |
| н84У | — | — | 628 812,37 | 104 842,26 | | | |
| н83У | — | — | 628 812,67 | 104 836,48 | | | |
| н82У | — | — | 628 809,77 | 104 836,18 | | | |
| н1404У | — | — | 628 809,17 | 104 838,68 | | | |
| н63У | — | — | 628 806,90 | 104 820,46 | | | |
| 62 | — | — | 628 806,77 | 104 819,24 | | | |
| 61 | — | — | 628 807,55 | 104 819,13 | | | |
| н1405У | — | — | 628 805,37 | 104 800,24 | | | |
| н1406У | — | — | 628 803,82 | 104 800,31 | | | |
| н1407У | — | — | 628 803,61 | 104 799,11 | | | |
| н1408У | — | — | 628 803,36 | 104 798,12 | | | |
| н1409У | — | — | 628 804,36 | 104 797,66 | | | |
| н1410У | — | — | 628 803,47 | 104 791,75 | | | |
| н22У | — | — | 628 800,26 | 104 763,31 | | | |

| 1 | 2 | 3 | 4 | 5 | 6 | 7 | 8 |
|--------|---|---|------------|------------|---------------------------------------------------------|-----------------------------------|---|
| н21У | — | — | 628 799,39 | 104 759,51 | Метод спутниковых геодезических измерений (определений) | $\sqrt{(0,10^2 + 0,10^2)} = 0,10$ | — |
| н20У | — | — | 628 798,96 | 104 759,22 | | | |
| н1411У | — | — | 628 797,05 | 104 739,04 | | | |
| н9У | — | — | 628 794,44 | 104 716,80 | | | |
| н8У | — | — | 628 792,03 | 104 693,63 | | | |
| н1412У | — | — | 628 797,74 | 104 690,68 | | | |
| н1413У | — | — | 628 800,99 | 104 719,11 | | | |
| н1414У | — | — | 628 809,17 | 104 790,12 | | | |
| н1415У | — | — | 628 812,56 | 104 819,52 | | | |
| н1416У | — | — | 628 818,46 | 104 864,20 | | | |
| н1417У | — | — | 628 823,26 | 104 899,94 | | | |
| н1418У | — | — | 628 826,81 | 104 931,69 | | | |
| н1419У | — | — | 628 833,38 | 104 982,36 | | | |
| н1420У | — | — | 628 829,52 | 104 985,48 | | | |
| н1308У | — | — | 628 828,17 | 104 986,38 | | | |

2. Сведения о частях границ уточняемого земельного участка с кадастровым номером 24:50:0600191:217 :

| Обозначение части границ | | Горизонтальное проложение (S), м | Описание прохождения части границ | Сведения о согласовании местоположения границ (согласовано/спорное) |
|--------------------------|--------|----------------------------------|-----------------------------------|---------------------------------------------------------------------|
| от т. | до т. | | | |
| 1 | 2 | 3 | 4 | 5 |
| н1308У | н1309У | 7,34 | — | согласовано |

| 1 | 2 | 3 | 4 | 5 |
|--------|--------|-------|---|---|
| н1309У | н1310У | 14,70 | | |
| н1310У | н1311У | 16,44 | | |
| н1311У | н1312У | 6,71 | | |
| н1312У | н1313У | 6,56 | | |
| н1313У | н1314У | 4,52 | | |
| н1314У | н1315У | 8,32 | | |
| н1315У | н1316У | 6,10 | | |
| н1316У | н1317У | 4,57 | | |
| н1317У | н1318У | 2,58 | | |
| н1318У | н1319У | 4,85 | | |
| н1319У | н1320У | 3,80 | | |
| н1320У | н1321У | 3,07 | | |
| н1321У | н1322У | 3,92 | | |
| н1322У | н1323У | 8,43 | | |
| н1323У | н1324У | 2,55 | | |
| н1324У | н1325У | 15,30 | | |
| н1325У | 691 | 15,83 | | |
| 691 | н692У | 1,14 | | |
| н692У | 690 | 5,22 | | |
| 690 | н1326У | 5,33 | | |
| н1326У | н1327У | 0,30 | | |
| н1327У | н1328У | 14,77 | | |
| н1328У | н1329У | 0,30 | | |
| н1329У | н1330У | 0,66 | | |
| н1330У | н1331У | 15,10 | | |
| н1331У | н1332У | 6,51 | | |
| н1332У | н1333У | 8,35 | | |
| н1333У | н1334У | 14,45 | | |
| н1334У | н1335У | 0,46 | | |
| н1335У | н1336У | 18,89 | | |
| н1336У | н261У | 15,37 | | |
| н261У | н1337У | 10,66 | | |
| н1337У | н1338У | 10,88 | | |
| н1338У | 1339 | 8,57 | | |

—
согласовано

| 1 | 2 | 3 | 4 | 5 |
|--------|--------|-------|---|-------------|
| 1339 | н1340У | 10,71 | | |
| н1340У | н1341У | 1,33 | | |
| н1341У | н1342У | 13,73 | | |
| н1342У | н1343У | 15,65 | | |
| н1343У | н1344У | 15,54 | | |
| н1344У | 1345 | 11,29 | | |
| 1345 | 1346 | 2,46 | | |
| 1346 | 1347 | 2,00 | | |
| 1347 | 1348 | 6,51 | | |
| 1348 | 1349 | 1,71 | | |
| 1349 | 1350 | 17,93 | | |
| 1350 | 1351 | 10,19 | | |
| 1351 | 1352 | 1,32 | | |
| 1352 | 1353 | 0,43 | | |
| 1353 | 1354 | 3,80 | | |
| 1354 | н1355У | 7,87 | | |
| н1355У | н37У | 3,48 | | |
| н37У | н36У | 16,39 | | |
| н36У | н1356У | 16,33 | | |
| н1356У | н34У | 10,45 | | |
| н34У | н1357У | 3,61 | | |
| н1357У | н1358У | 8,50 | | |
| н1358У | 1359 | 3,34 | | |
| 1359 | 1360 | 20,66 | | |
| 1360 | 1361 | 13,50 | | |
| 1361 | 1362 | 0,21 | | |
| 1362 | 1363 | 24,98 | | |
| 1363 | н1364У | 0,89 | | |
| н1364У | н1365У | 25,53 | | |
| н1365У | н1366У | 19,74 | | |
| н1366У | н1367У | 1,76 | | |
| н1367У | н1368У | 3,18 | | |
| н1368У | н1369У | 2,48 | | |
| н1369У | н1370У | 2,14 | | |
| | | | — | СОГЛАСОВАНО |

| 1 | 2 | 3 | 4 | 5 |
|--------|--------|-------|---|-------------|
| н1370У | н1371У | 1,88 | | |
| н1371У | н1372У | 0,96 | | |
| н1372У | н1373У | 5,64 | | |
| н1373У | н1374У | 2,48 | | |
| н1374У | н1375У | 14,34 | | |
| н1375У | н1376У | 1,20 | | |
| н1376У | н1377У | 1,18 | | |
| н1377У | н1378У | 3,34 | | |
| н1378У | н1379У | 6,06 | | |
| н1379У | н1380У | 0,87 | | |
| н1380У | н1381У | 13,58 | | |
| н1381У | н1382У | 17,39 | | |
| н1382У | н1383У | 6,89 | | |
| н1383У | н1384У | 26,06 | | |
| н1384У | н1385У | 8,41 | | |
| н1385У | н1386У | 2,13 | | |
| н1386У | н1387У | 1,77 | | |
| н1387У | н1388У | 24,14 | | |
| н1388У | н1389У | 1,15 | | |
| н1389У | н1390У | 16,20 | | |
| н1390У | н1391У | 19,82 | | |
| н1391У | н1392У | 21,58 | | |
| н1392У | н1393У | 20,19 | | |
| н1393У | н1394У | 0,90 | | |
| н1394У | н1395У | 18,71 | | |
| н1395У | н1396У | 2,91 | | |
| н1396У | н1397У | 4,11 | | |
| н1397У | н1398У | 8,38 | | |
| н1398У | н1399У | 3,70 | | |
| н1399У | 1400 | 0,19 | | |
| 1400 | 1401 | 21,13 | | |
| 1401 | 1402 | 1,76 | | |
| 1402 | 1403 | 14,27 | | |
| 1403 | н87У | 5,65 | | |
| | | | — | СОГЛАСОВАНО |

| 1 | 2 | 3 | 4 | 5 |
|--------|--------|-------|---|-------------|
| н87У | н86У | 2,47 | — | согласовано |
| н86У | н85У | 9,32 | | |
| н85У | н84У | 7,14 | | |
| н84У | н83У | 5,79 | | |
| н83У | н82У | 2,92 | | |
| н82У | н1404У | 2,57 | | |
| н1404У | н63У | 18,36 | | |
| н63У | 62 | 1,23 | | |
| 62 | 61 | 0,79 | | |
| 61 | н1405У | 19,02 | | |
| н1405У | н1406У | 1,55 | | |
| н1406У | н1407У | 1,22 | | |
| н1407У | н1408У | 1,02 | | |
| н1408У | н1409У | 1,10 | | |
| н1409У | н1410У | 5,98 | | |
| н1410У | н22У | 28,62 | | |
| н22У | н21У | 3,90 | | |
| н21У | н20У | 0,52 | | |
| н20У | н1411У | 20,27 | | |
| н1411У | н9У | 22,39 | | |
| н9У | н8У | 23,29 | | |
| н8У | н1412У | 6,43 | | |
| н1412У | н1413У | 28,62 | | |
| н1413У | н1414У | 71,48 | | |
| н1414У | н1415У | 29,59 | | |
| н1415У | н1416У | 45,07 | | |
| н1416У | н1417У | 36,06 | | |
| н1417У | н1418У | 31,95 | | |
| н1418У | н1419У | 51,09 | | |
| н1419У | н1420У | 4,96 | | |
| н1420У | н1308У | 1,62 | | |

3. Сведения о характеристиках уточняемого земельного участка с кадастровым номером 24:50:0600191:217 :

| № п/п | Наименование характеристики земельного участка | Значение характеристики |
|-------|------------------------------------------------|-------------------------|
| 1 | 2 | 3 |

| 1 | 2 | 3 |
|---------------------------------------------------------------------------------------|------------------------------------------------------------------------------------------------------------------------------------------------------------------|-------------------------------------|
| 1. | Адрес земельного участка | — |
| 1.1. | Сведения о местоположении земельного участка (при отсутствии адреса) в структурированном в соответствии с федеральной информационной адресной системой виде | — |
| 1.2. | Дополнительные сведения о местоположении земельного участка | — |
| 2. | Площадь земельного участка \pm величина погрешности определения (вычисления) площади ($P \pm \Delta P$), м ² | 3 398 \pm 20,00 |
| 3. | Формула, примененная для вычисления предельной погрешности определения площади земельного участка, с подставленными значениями и итоговые (вычисленные) значения | $3,5 * 0,10 * \sqrt{(3\ 398)} = 20$ |
| 4. | Площадь земельного участка согласно сведениям Единого государственного реестра недвижимости (Ркад), м ² | 3 373,00 |
| 5. | Оценка расхождения P и Ркад ($P - P_{кад}$), м ² | 25 |
| 6. | Предельный минимальный и максимальный размеры земельного участка ($P_{мин}$ и $P_{макс}$), м ² | — — |
| 7. | Вид (виды) разрешенного использования | — |
| 7.1. | Дополнительные сведения об использовании земельного участка | — |
| 8. | Кадастровый или иной государственный учетный номер (инвентарный) здания, сооружения, объекта незавершенного строительства, расположенного на земельном участке | — |
| 9. | Сведения о земельных участках (землях общего пользования, территории общего пользования), посредством которых обеспечивается доступ | Земли общего пользования |
| 10. | Иные сведения | — |
| 4. Пояснения к сведениям об уточняемом земельном участке с кадастровым номером | | 24:50:0600191:217 : |
| 1. | | — |

1. Сведения о характерных точках границ уточняемого земельного участка с кадастровым номером 24:50:0600191:224 :
 Система координат МСК-167(24) Зона № 4

| Обозначение характерных точек границ | Координаты, м | | | | Метод определения координат | Формулы, примененные для расчета средней квадратической погрешности определения координат характерных точек границ (Mt), с подставленными в такие формулы значениями и итоговые (вычисленные) значения Mt, м | Описание закрепления точки |
|--------------------------------------|----------------------------------------------------------|---|------------------------------------------------------------------|------------|---------------------------------------------------------|--------------------------------------------------------------------------------------------------------------------------------------------------------------------------------------------------------------|----------------------------|
| | содержатся в Едином государственном реестре недвижимости | | определены в результате выполнения комплексных кадастровых работ | | | | |
| | X | Y | X | Y | | | |
| 1 | 2 | 3 | 4 | 5 | 6 | 7 | 8 |
| н1045У | — | — | 628 823,13 | 105 305,16 | Метод спутниковых геодезических измерений (определений) | $\sqrt{(0,10^2 + 0,10^2)} = 0,10$ | — |
| н866У | — | — | 628 814,27 | 105 307,78 | | | |
| н864У | — | — | 628 809,85 | 105 293,15 | | | |
| н863У | — | — | 628 810,22 | 105 292,73 | | | |
| 857 | — | — | 628 805,38 | 105 274,82 | | | |
| н856У | — | — | 628 804,61 | 105 274,54 | | | |
| н1046У | — | — | 628 797,37 | 105 256,25 | | | |
| н1047У | — | — | 628 795,14 | 105 256,79 | | | |
| н1048У | — | — | 628 790,32 | 105 241,25 | | | |
| н1049У | — | — | 628 788,96 | 105 239,45 | | | |
| н1050У | — | — | 628 790,77 | 105 239,01 | | | |
| н1051У | — | — | 628 783,41 | 105 220,49 | | | |

| 1 | 2 | 3 | 4 | 5 | 6 | 7 | 8 |
|--------|---|---|------------|------------|---------------------------------------------------------|-----------------------------------|---|
| н1052У | — | — | 628 783,38 | 105 219,37 | Метод спутниковых геодезических измерений (определений) | $\sqrt{(0,10^2 + 0,10^2)} = 0,10$ | — |
| н1053У | — | — | 628 781,01 | 105 214,93 | | | |
| н1054У | — | — | 628 781,91 | 105 214,45 | | | |
| н1055У | — | — | 628 777,91 | 105 202,45 | | | |
| 820 | — | — | 628 772,13 | 105 186,38 | | | |
| 819 | — | — | 628 766,91 | 105 168,12 | | | |
| н826У | — | — | 628 768,21 | 105 167,95 | | | |
| 842 | — | — | 628 764,69 | 105 156,57 | | | |
| н841У | — | — | 628 764,52 | 105 156,02 | | | |
| н840У | — | — | 628 759,21 | 105 152,74 | | | |
| н839У | — | — | 628 756,56 | 105 152,95 | | | |
| 835 | — | — | 628 745,00 | 105 153,56 | | | |
| 834 | — | — | 628 734,55 | 105 154,03 | | | |
| н1056У | — | — | 628 722,30 | 105 155,07 | | | |
| н1057У | — | — | 628 711,37 | 105 156,68 | | | |
| н1058У | — | — | 628 707,87 | 105 156,94 | | | |
| н1059У | — | — | 628 707,08 | 105 158,01 | | | |

| 1 | 2 | 3 | 4 | 5 | 6 | 7 | 8 |
|--------|---|---|------------|------------|---------------------------------------------------------|-----------------------------------|---|
| н1060У | — | — | 628 707,68 | 105 160,79 | Метод спутниковых геодезических измерений (определений) | $\sqrt{(0,10^2 + 0,10^2)} = 0,10$ | — |
| н1061У | — | — | 628 708,03 | 105 163,63 | | | |
| н1062У | — | — | 628 707,57 | 105 163,67 | | | |
| н1063У | — | — | 628 708,80 | 105 171,80 | | | |
| н1064У | — | — | 628 709,03 | 105 172,70 | | | |
| н1065У | — | — | 628 708,71 | 105 172,77 | | | |
| н815У | — | — | 628 709,24 | 105 174,91 | | | |
| н809У | — | — | 628 714,91 | 105 194,64 | | | |
| 846 | — | — | 628 719,89 | 105 213,17 | | | |
| н1066У | — | — | 628 724,67 | 105 231,53 | | | |
| н1067У | — | — | 628 726,42 | 105 237,58 | | | |
| н1068У | — | — | 628 727,61 | 105 240,71 | | | |
| н1069У | — | — | 628 729,04 | 105 243,90 | | | |
| н850У | — | — | 628 731,88 | 105 251,12 | | | |
| н849У | — | — | 628 740,47 | 105 272,42 | | | |
| н855У | — | — | 628 745,46 | 105 287,53 | | | |
| н877У | — | — | 628 745,09 | 105 287,61 | | | |

| 1 | 2 | 3 | 4 | 5 | 6 | 7 | 8 |
|--------|---|---|------------|------------|---------------------------------------------------------|-----------------------------------|---|
| н876У | — | — | 628 751,02 | 105 306,49 | Метод спутниковых геодезических измерений (определений) | $\sqrt{(0,10^2 + 0,10^2)} = 0,10$ | — |
| н878У | — | — | 628 757,94 | 105 325,88 | | | |
| н1070У | — | — | 628 754,23 | 105 328,08 | | | |
| н1071У | — | — | 628 752,64 | 105 322,56 | | | |
| н889У | — | — | 628 747,27 | 105 307,73 | | | |
| 881 | — | — | 628 740,95 | 105 289,08 | | | |
| н880У | — | — | 628 734,99 | 105 270,74 | | | |
| н1072У | — | — | 628 731,83 | 105 262,09 | | | |
| н1073У | — | — | 628 728,09 | 105 251,36 | | | |
| н1074У | — | — | 628 724,42 | 105 242,86 | | | |
| н1075У | — | — | 628 724,17 | 105 242,12 | | | |
| н1076У | — | — | 628 721,11 | 105 233,41 | | | |
| н1077У | — | — | 628 715,86 | 105 213,74 | | | |
| н1078У | — | — | 628 714,26 | 105 206,86 | | | |
| н1079У | — | — | 628 711,13 | 105 193,37 | | | |
| н1080У | — | — | 628 710,21 | 105 190,21 | | | |
| н1081У | — | — | 628 707,14 | 105 179,71 | | | |

| 1 | 2 | 3 | 4 | 5 | 6 | 7 | 8 |
|--------|---|---|------------|------------|---------------------------------------------------------|-----------------------------------|---|
| н1082У | — | — | 628 703,23 | 105 165,03 | Метод спутниковых геодезических измерений (определений) | $\sqrt{(0,10^2 + 0,10^2)} = 0,10$ | — |
| н1083У | — | — | 628 702,10 | 105 160,80 | | | |
| н1084У | — | — | 628 700,49 | 105 160,73 | | | |
| н1085У | — | — | 628 695,00 | 105 160,96 | | | |
| н1086У | — | — | 628 695,91 | 105 159,47 | | | |
| н1087У | — | — | 628 689,47 | 105 156,98 | | | |
| н1088У | — | — | 628 684,45 | 105 161,37 | | | |
| н1089У | — | — | 628 682,64 | 105 163,14 | | | |
| н1090У | — | — | 628 687,29 | 105 191,78 | | | |
| н1091У | — | — | 628 691,46 | 105 216,41 | | | |
| н1092У | — | — | 628 694,13 | 105 236,36 | | | |
| н1093У | — | — | 628 695,21 | 105 244,13 | | | |
| н1094У | — | — | 628 696,22 | 105 251,44 | | | |
| н1095У | — | — | 628 697,30 | 105 258,86 | | | |
| н1096У | — | — | 628 697,61 | 105 261,24 | | | |
| н1097У | — | — | 628 697,98 | 105 264,06 | | | |
| н1098У | — | — | 628 699,40 | 105 272,73 | | | |

| 1 | 2 | 3 | 4 | 5 | 6 | 7 | 8 |
|--------|---|---|------------|------------|---------------------------------------------------------|-----------------------------------|---|
| н887У | — | — | 628 700,13 | 105 278,10 | Метод спутниковых геодезических измерений (определений) | $\sqrt{(0,10^2 + 0,10^2)} = 0,10$ | — |
| 883 | — | — | 628 702,86 | 105 297,78 | | | |
| н895У | — | — | 628 705,02 | 105 332,85 | | | |
| н894У | — | — | 628 705,35 | 105 338,24 | | | |
| н943У | — | — | 628 701,79 | 105 338,52 | | | |
| н949У | — | — | 628 700,39 | 105 320,86 | | | |
| н1099У | — | — | 628 700,17 | 105 318,96 | | | |
| н1100У | — | — | 628 699,05 | 105 299,03 | | | |
| н923У | — | — | 628 696,57 | 105 279,68 | | | |
| н907У | — | — | 628 692,86 | 105 259,39 | | | |
| н906У | — | — | 628 692,56 | 105 254,02 | | | |
| н905У | — | — | 628 691,49 | 105 247,48 | | | |
| н904У | — | — | 628 690,40 | 105 241,24 | | | |
| н1101У | — | — | 628 689,65 | 105 235,29 | | | |
| н1102У | — | — | 628 689,44 | 105 231,38 | | | |
| н898У | — | — | 628 687,69 | 105 220,97 | | | |
| 897 | — | — | 628 688,07 | 105 220,86 | | | |

| 1 | 2 | 3 | 4 | 5 | 6 | 7 | 8 |
|--------|---|---|------------|------------|---------------------------------------------------------|-----------------------------------|---|
| 896 | — | — | 628 685,46 | 105 202,46 | Метод спутниковых геодезических измерений (определений) | $\sqrt{(0,10^2 + 0,10^2)} = 0,10$ | — |
| 1103 | — | — | 628 684,54 | 105 195,67 | | | |
| 1104 | — | — | 628 682,75 | 105 186,78 | | | |
| н1105У | — | — | 628 682,62 | 105 186,14 | | | |
| н1106У | — | — | 628 681,16 | 105 181,06 | | | |
| н1107У | — | — | 628 678,76 | 105 170,40 | | | |
| н1108У | — | — | 628 674,70 | 105 158,68 | | | |
| н1109У | — | — | 628 664,85 | 105 160,05 | | | |
| н1110У | — | — | 628 655,17 | 105 161,76 | | | |
| н1111У | — | — | 628 650,83 | 105 163,70 | | | |
| н1112У | — | — | 628 645,76 | 105 167,36 | | | |
| н1113У | — | — | 628 642,27 | 105 169,34 | | | |
| 1114 | — | — | 628 637,29 | 105 177,08 | | | |
| 1115 | — | — | 628 632,40 | 105 187,88 | | | |
| 1116 | — | — | 628 630,68 | 105 195,49 | | | |
| 1117 | — | — | 628 630,52 | 105 200,19 | | | |
| 1118 | — | — | 628 632,50 | 105 211,94 | | | |

| 1 | 2 | 3 | 4 | 5 | 6 | 7 | 8 |
|--------|---|---|------------|------------|---------------------------------------------------------|-----------------------------------|---|
| н1119У | — | — | 628 634,25 | 105 229,31 | Метод спутниковых геодезических измерений (определений) | $\sqrt{(0,10^2 + 0,10^2)} = 0,10$ | — |
| н1120У | — | — | 628 634,45 | 105 229,36 | | | |
| н1121У | — | — | 628 634,76 | 105 236,78 | | | |
| н1122У | — | — | 628 636,04 | 105 249,55 | | | |
| н911У | — | — | 628 636,14 | 105 252,03 | | | |
| н910У | — | — | 628 636,31 | 105 259,55 | | | |
| н937У | — | — | 628 636,69 | 105 269,66 | | | |
| н936У | — | — | 628 635,81 | 105 279,12 | | | |
| н935У | — | — | 628 635,38 | 105 283,32 | | | |
| н1123У | — | — | 628 632,12 | 105 299,36 | | | |
| н1124У | — | — | 628 628,73 | 105 305,76 | | | |
| н1125У | — | — | 628 624,16 | 105 311,98 | | | |
| н1126У | — | — | 628 619,94 | 105 316,18 | | | |
| н1127У | — | — | 628 615,47 | 105 319,58 | | | |
| н1128У | — | — | 628 612,03 | 105 321,67 | | | |
| н1129У | — | — | 628 611,19 | 105 324,75 | | | |
| н1130У | — | — | 628 610,08 | 105 330,61 | | | |

| 1 | 2 | 3 | 4 | 5 | 6 | 7 | 8 |
|--------|---|---|------------|------------|---------------------------------------------------------|-----------------------------------|---|
| н1131У | — | — | 628 608,49 | 105 337,55 | Метод спутниковых геодезических измерений (определений) | $\sqrt{(0,10^2 + 0,10^2)} = 0,10$ | — |
| н1132У | — | — | 628 608,15 | 105 341,11 | | | |
| н1133У | — | — | 628 608,62 | 105 342,81 | | | |
| н1134У | — | — | 628 612,84 | 105 349,20 | | | |
| н1135У | — | — | 628 627,41 | 105 360,49 | | | |
| н1136У | — | — | 628 632,88 | 105 371,23 | | | |
| н1137У | — | — | 628 635,18 | 105 382,00 | | | |
| н1138У | — | — | 628 635,33 | 105 396,50 | | | |
| н1139У | — | — | 628 634,34 | 105 419,99 | | | |
| н1140У | — | — | 628 629,81 | 105 449,24 | | | |
| н1141У | — | — | 628 625,81 | 105 470,56 | | | |
| н1142У | — | — | 628 625,69 | 105 484,29 | | | |
| н1143У | — | — | 628 628,34 | 105 507,88 | | | |
| н1144У | — | — | 628 626,40 | 105 544,08 | | | |
| н1145У | — | — | 628 624,46 | 105 568,60 | | | |
| н1146У | — | — | 628 626,71 | 105 582,11 | | | |
| н1147У | — | — | 628 632,42 | 105 594,29 | | | |

| 1 | 2 | 3 | 4 | 5 | 6 | 7 | 8 |
|--------|---|---|------------|------------|---------------------------------------------------------|-----------------------------------|---|
| н1148У | — | — | 628 635,29 | 105 596,48 | Метод спутниковых геодезических измерений (определений) | $\sqrt{(0,10^2 + 0,10^2)} = 0,10$ | — |
| н1149У | — | — | 628 647,00 | 105 597,65 | | | |
| н1150У | — | — | 628 646,73 | 105 612,66 | | | |
| н1151У | — | — | 628 637,10 | 105 611,95 | | | |
| н1152У | — | — | 628 630,39 | 105 610,76 | | | |
| н1153У | — | — | 628 624,33 | 105 607,35 | | | |
| н1154У | — | — | 628 617,09 | 105 598,74 | | | |
| н1155У | — | — | 628 613,39 | 105 590,01 | | | |
| н1156У | — | — | 628 611,12 | 105 582,26 | | | |
| н1157У | — | — | 628 609,57 | 105 565,44 | | | |
| н1158У | — | — | 628 609,99 | 105 560,34 | | | |
| н1159У | — | — | 628 611,41 | 105 543,26 | | | |
| н1160У | — | — | 628 611,68 | 105 535,61 | | | |
| н1161У | — | — | 628 611,69 | 105 535,39 | | | |
| н1162У | — | — | 628 612,39 | 105 515,70 | | | |
| н1163У | — | — | 628 613,31 | 105 507,32 | | | |
| н1164У | — | — | 628 610,77 | 105 486,45 | | | |

| 1 | 2 | 3 | 4 | 5 | 6 | 7 | 8 |
|--------|---|---|------------|------------|---------------------------------------------------------|-----------------------------------|---|
| н1165У | — | — | 628 611,18 | 105 465,72 | Метод спутниковых геодезических измерений (определений) | $\sqrt{(0,10^2 + 0,10^2)} = 0,10$ | — |
| н1166У | — | — | 628 614,87 | 105 447,41 | | | |
| н1167У | — | — | 628 619,24 | 105 421,05 | | | |
| н1168У | — | — | 628 620,24 | 105 399,52 | | | |
| н1169У | — | — | 628 620,66 | 105 386,83 | | | |
| н1170У | — | — | 628 618,59 | 105 375,87 | | | |
| н1171У | — | — | 628 614,43 | 105 368,03 | | | |
| н1172У | — | — | 628 608,78 | 105 360,51 | | | |
| н1173У | — | — | 628 601,70 | 105 351,96 | | | |
| н1174У | — | — | 628 601,05 | 105 350,51 | | | |
| н1175У | — | — | 628 599,36 | 105 344,76 | | | |
| н1176У | — | — | 628 598,96 | 105 333,84 | | | |
| н1177У | — | — | 628 599,20 | 105 328,26 | | | |
| н1178У | — | — | 628 599,04 | 105 317,65 | | | |
| н1179У | — | — | 628 466,47 | 105 206,54 | | | |
| н1180У | — | — | 628 443,63 | 105 172,00 | | | |
| н985У | — | — | 628 450,09 | 105 166,90 | | | |

| 1 | 2 | 3 | 4 | 5 | 6 | 7 | 8 |
|--------|---|---|------------|------------|---------------------------------------------------------|-----------------------------------|---|
| н984У | — | — | 628 467,93 | 105 195,22 | Метод спутниковых геодезических измерений (определений) | $\sqrt{(0,10^2 + 0,10^2)} = 0,10$ | — |
| н990У | — | — | 628 475,93 | 105 205,79 | | | |
| н1181У | — | — | 628 481,86 | 105 204,38 | | | |
| н1182У | — | — | 628 495,92 | 105 223,57 | | | |
| н1183У | — | — | 628 504,11 | 105 219,41 | | | |
| н1184У | — | — | 628 510,78 | 105 229,02 | | | |
| н1185У | — | — | 628 514,09 | 105 227,36 | | | |
| 1186 | — | — | 628 524,22 | 105 222,57 | | | |
| 1187 | — | — | 628 530,55 | 105 243,32 | | | |
| 1188 | — | — | 628 542,26 | 105 240,58 | | | |
| 1189 | — | — | 628 540,05 | 105 242,23 | | | |
| 1190 | — | — | 628 540,16 | 105 244,20 | | | |
| н1191У | — | — | 628 543,54 | 105 255,18 | | | |
| н1192У | — | — | 628 549,59 | 105 263,66 | | | |
| н1193У | — | — | 628 565,27 | 105 280,73 | | | |
| н1194У | — | — | 628 570,18 | 105 284,42 | | | |
| н1195У | — | — | 628 581,33 | 105 292,06 | | | |

| 1 | 2 | 3 | 4 | 5 | 6 | 7 | 8 |
|--------|---|---|------------|------------|---------------------------------------------------------|-----------------------------------|---|
| н1001У | — | — | 628 603,88 | 105 309,50 | Метод спутниковых геодезических измерений (определений) | $\sqrt{(0,10^2 + 0,10^2)} = 0,10$ | — |
| н1196У | — | — | 628 608,79 | 105 313,80 | | | |
| н1197У | — | — | 628 616,17 | 105 311,57 | | | |
| н1198У | — | — | 628 619,25 | 105 309,02 | | | |
| н1199У | — | — | 628 619,91 | 105 306,45 | | | |
| н1200У | — | — | 628 620,24 | 105 303,95 | | | |
| н1000У | — | — | 628 619,40 | 105 299,87 | | | |
| н999У | — | — | 628 618,06 | 105 294,78 | | | |
| 998 | — | — | 628 588,67 | 105 275,94 | | | |
| 1201 | — | — | 628 565,37 | 105 258,16 | | | |
| 1202 | — | — | 628 553,57 | 105 245,29 | | | |
| н1203У | — | — | 628 552,21 | 105 237,83 | | | |
| 1204 | — | — | 628 558,16 | 105 236,29 | | | |
| 1205 | — | — | 628 557,99 | 105 222,04 | | | |
| 1206 | — | — | 628 557,20 | 105 217,39 | | | |
| 1207 | — | — | 628 555,07 | 105 210,72 | | | |
| н1208У | — | — | 628 555,72 | 105 209,53 | | | |

| 1 | 2 | 3 | 4 | 5 | 6 | 7 | 8 |
|--------|---|---|------------|------------|---------------------------------------------------------|-----------------------------------|---|
| н1209У | — | — | 628 552,21 | 105 197,38 | Метод спутниковых геодезических измерений (определений) | $\sqrt{(0,10^2 + 0,10^2)} = 0,10$ | — |
| н1210У | — | — | 628 548,75 | 105 198,76 | | | |
| н1211У | — | — | 628 544,24 | 105 187,87 | | | |
| н1212У | — | — | 628 547,58 | 105 186,48 | | | |
| н1213У | — | — | 628 543,21 | 105 178,88 | | | |
| н981У | — | — | 628 540,33 | 105 171,18 | | | |
| 962 | — | — | 628 530,41 | 105 152,50 | | | |
| 961 | — | — | 628 527,42 | 105 139,06 | | | |
| н1214У | — | — | 628 525,07 | 105 123,11 | | | |
| 1215 | — | — | 628 523,42 | 105 123,02 | | | |
| н1216У | — | — | 628 521,92 | 105 112,49 | | | |
| 967 | — | — | 628 519,74 | 105 108,70 | | | |
| 973 | — | — | 628 514,69 | 105 093,12 | | | |
| н1217У | — | — | 628 507,58 | 105 076,85 | | | |
| н1218У | — | — | 628 506,41 | 105 075,39 | | | |
| н1219У | — | — | 628 501,59 | 105 076,06 | | | |
| н1220У | — | — | 628 482,60 | 105 084,20 | | | |

| 1 | 2 | 3 | 4 | 5 | 6 | 7 | 8 |
|--------|---|---|------------|------------|---------------------------------------------------------|-----------------------------------|---|
| н1221У | — | — | 628 475,76 | 105 087,15 | Метод спутниковых геодезических измерений (определений) | $\sqrt{(0,10^2 + 0,10^2)} = 0,10$ | — |
| н9790 | — | — | 628 474,14 | 105 089,00 | | | |
| н9800 | — | — | 628 436,25 | 105 111,13 | | | |
| н1222У | — | — | 628 433,93 | 105 105,56 | | | |
| н1223У | — | — | 628 459,59 | 105 090,44 | | | |
| н1224У | — | — | 628 472,72 | 105 083,63 | | | |
| н1225У | — | — | 628 487,77 | 105 076,27 | | | |
| н1226У | — | — | 628 495,81 | 105 070,70 | | | |
| н1227У | — | — | 628 503,01 | 105 065,70 | | | |
| н1228У | — | — | 628 508,47 | 105 063,26 | | | |
| н1229У | — | — | 628 531,23 | 105 126,70 | | | |
| н1230У | — | — | 628 534,80 | 105 145,65 | | | |
| н1231У | — | — | 628 536,68 | 105 149,98 | | | |
| н1232У | — | — | 628 548,02 | 105 176,95 | | | |
| н1233У | — | — | 628 550,99 | 105 177,79 | | | |
| н1234У | — | — | 628 554,97 | 105 176,71 | | | |
| н1235У | — | — | 628 557,15 | 105 175,27 | | | |

| 1 | 2 | 3 | 4 | 5 | 6 | 7 | 8 |
|--------|---|---|------------|------------|---------------------------------------------------------|-----------------------------------|---|
| н1236У | — | — | 628 578,83 | 105 166,47 | Метод спутниковых геодезических измерений (определений) | $\sqrt{(0,10^2 + 0,10^2)} = 0,10$ | — |
| н1014У | — | — | 628 580,83 | 105 170,10 | | | |
| н1237У | — | — | 628 570,05 | 105 175,12 | | | |
| н1238У | — | — | 628 567,41 | 105 175,43 | | | |
| н1239У | — | — | 628 562,67 | 105 177,37 | | | |
| н1240У | — | — | 628 561,25 | 105 179,15 | | | |
| н1040У | — | — | 628 556,70 | 105 194,27 | | | |
| н1241У | — | — | 628 561,72 | 105 216,14 | | | |
| 1038 | — | — | 628 565,62 | 105 227,46 | | | |
| 1242 | — | — | 628 563,60 | 105 229,46 | | | |
| н1243У | — | — | 628 562,51 | 105 231,84 | | | |
| н1244У | — | — | 628 563,73 | 105 241,06 | | | |
| н1245У | — | — | 628 564,45 | 105 243,93 | | | |
| н1246У | — | — | 628 565,20 | 105 247,38 | | | |
| н1247У | — | — | 628 567,02 | 105 252,64 | | | |
| н1248У | — | — | 628 569,03 | 105 254,81 | | | |
| н1249У | — | — | 628 587,22 | 105 269,18 | | | |

| 1 | 2 | 3 | 4 | 5 | 6 | 7 | 8 |
|--------|---|---|------------|------------|---------------------------------------------------------|-----------------------------------|---|
| 1250 | — | — | 628 590,24 | 105 271,75 | Метод спутниковых геодезических измерений (определений) | $\sqrt{(0,10^2 + 0,10^2)} = 0,10$ | — |
| 1251 | — | — | 628 597,50 | 105 276,49 | | | |
| 1252 | — | — | 628 602,66 | 105 279,94 | | | |
| 1253 | — | — | 628 612,08 | 105 285,31 | | | |
| 1254 | — | — | 628 617,23 | 105 289,02 | | | |
| 1255 | — | — | 628 620,47 | 105 291,99 | | | |
| 1256 | — | — | 628 623,68 | 105 295,75 | | | |
| 1257 | — | — | 628 627,64 | 105 297,06 | | | |
| 1258 | — | — | 628 630,14 | 105 289,79 | | | |
| 1259 | — | — | 628 631,49 | 105 279,53 | | | |
| 1260 | — | — | 628 631,18 | 105 269,28 | | | |
| н1261У | — | — | 628 632,26 | 105 269,20 | | | |
| н1262У | — | — | 628 631,86 | 105 249,30 | | | |
| 1263 | — | — | 628 630,99 | 105 248,78 | | | |
| 1043 | — | — | 628 630,75 | 105 229,36 | | | |
| н1042У | — | — | 628 629,80 | 105 217,85 | | | |
| н1041У | — | — | 628 628,65 | 105 209,09 | | | |

| 1 | 2 | 3 | 4 | 5 | 6 | 7 | 8 |
|--------|---|---|------------|------------|---------------------------------------------------------|-----------------------------------|---|
| н1264У | — | — | 628 627,51 | 105 203,31 | Метод спутниковых геодезических измерений (определений) | $\sqrt{(0,10^2 + 0,10^2)} = 0,10$ | — |
| н1265У | — | — | 628 626,68 | 105 198,33 | | | |
| н1266У | — | — | 628 627,82 | 105 188,70 | | | |
| 1020 | — | — | 628 627,59 | 105 187,05 | | | |
| 1019 | — | — | 628 633,81 | 105 174,26 | | | |
| н1018У | — | — | 628 642,84 | 105 162,04 | | | |
| н1267У | — | — | 628 649,19 | 105 156,95 | | | |
| н1268У | — | — | 628 673,17 | 105 154,16 | | | |
| н1269У | — | — | 628 678,37 | 105 153,56 | | | |
| н1270У | — | — | 628 686,30 | 105 153,72 | | | |
| н1271У | — | — | 628 701,06 | 105 153,80 | | | |
| н1272У | — | — | 628 707,58 | 105 152,70 | | | |
| н1273У | — | — | 628 707,57 | 105 151,70 | | | |
| н1274У | — | — | 628 728,57 | 105 150,49 | | | |
| н1275У | — | — | 628 750,68 | 105 148,65 | | | |
| н1276У | — | — | 628 770,76 | 105 146,58 | | | |
| н1277У | — | — | 628 770,85 | 105 146,21 | | | |

| 1 | 2 | 3 | 4 | 5 | 6 | 7 | 8 |
|--------|---|---|------------|------------|---------------------------------------------------------|-----------------------------------|---|
| н1278У | — | — | 628 772,76 | 105 162,71 | Метод спутниковых геодезических измерений (определений) | $\sqrt{(0,10^2 + 0,10^2)} = 0,10$ | — |
| н1279У | — | — | 628 774,16 | 105 167,50 | | | |
| н1280У | — | — | 628 778,15 | 105 177,86 | | | |
| н1281У | — | — | 628 787,61 | 105 198,67 | | | |
| н1282У | — | — | 628 793,13 | 105 212,25 | | | |
| н1283У | — | — | 628 786,77 | 105 215,06 | | | |
| н1045У | — | — | 628 823,13 | 105 305,16 | | | |

2. Сведения о частях границ уточняемого земельного участка с кадастровым номером 24:50:0600191:224 :

| Обозначение части границ | | Горизонтальное проложение (S), м | Описание прохождения части границ | Сведения о согласовании местоположения границ (согласовано/спорное) |
|--------------------------|--------|----------------------------------|-----------------------------------|---------------------------------------------------------------------|
| от т. | до т. | | | |
| 1 | 2 | 3 | 4 | 5 |
| н1045У | н866У | 9,24 | — | согласовано |
| н866У | н864У | 15,28 | | |
| н864У | н863У | 0,56 | | |
| н863У | 857 | 18,55 | | |
| 857 | н856У | 0,82 | | |
| н856У | н1046У | 19,67 | | |
| н1046У | н1047У | 2,29 | | |
| н1047У | н1048У | 16,27 | | |
| н1048У | н1049У | 2,26 | | |
| н1049У | н1050У | 1,86 | | |
| н1050У | н1051У | 19,93 | | |
| н1051У | н1052У | 1,12 | | |
| н1052У | н1053У | 5,03 | | |
| н1053У | н1054У | 1,02 | | |
| н1054У | н1055У | 12,65 | | |
| н1055У | 820 | 17,08 | | |

| 1 | 2 | 3 | 4 | 5 |
|--------|--------|-------|---|---|
| 820 | 819 | 18,99 | | |
| 819 | н826У | 1,31 | | |
| н826У | 842 | 11,91 | | |
| 842 | н841У | 0,58 | | |
| н841У | н840У | 6,24 | | |
| н840У | н839У | 2,66 | | |
| н839У | 835 | 11,58 | | |
| 835 | 834 | 10,46 | | |
| 834 | н1056У | 12,29 | | |
| н1056У | н1057У | 11,05 | | |
| н1057У | н1058У | 3,51 | | |
| н1058У | н1059У | 1,33 | | |
| н1059У | н1060У | 2,84 | | |
| н1060У | н1061У | 2,86 | | |
| н1061У | н1062У | 0,46 | | |
| н1062У | н1063У | 8,22 | | |
| н1063У | н1064У | 0,93 | | |
| н1064У | н1065У | 0,33 | | |
| н1065У | н815У | 2,20 | | |
| н815У | н809У | 20,53 | | |
| н809У | 846 | 19,19 | | |
| 846 | н1066У | 18,97 | | |
| н1066У | н1067У | 6,30 | | |
| н1067У | н1068У | 3,35 | | |
| н1068У | н1069У | 3,50 | | |
| н1069У | н850У | 7,76 | | |
| н850У | н849У | 22,97 | | |
| н849У | н855У | 15,91 | | |
| н855У | н877У | 0,38 | | |
| н877У | н876У | 19,79 | | |
| н876У | н878У | 20,59 | | |
| н878У | н1070У | 4,31 | | |
| н1070У | н1071У | 5,74 | | |
| н1071У | н889У | 15,77 | | |

—
согласовано

| 1 | 2 | 3 | 4 | 5 |
|--------|--------|-------|---|-------------|
| н889У | 881 | 19,69 | — | согласовано |
| 881 | н880У | 19,28 | | |
| н880У | н1072У | 9,21 | | |
| н1072У | н1073У | 11,36 | | |
| н1073У | н1074У | 9,26 | | |
| н1074У | н1075У | 0,78 | | |
| н1075У | н1076У | 9,23 | | |
| н1076У | н1077У | 20,36 | | |
| н1077У | н1078У | 7,06 | | |
| н1078У | н1079У | 13,85 | | |
| н1079У | н1080У | 3,29 | | |
| н1080У | н1081У | 10,94 | | |
| н1081У | н1082У | 15,19 | | |
| н1082У | н1083У | 4,38 | | |
| н1083У | н1084У | 1,61 | | |
| н1084У | н1085У | 5,49 | | |
| н1085У | н1086У | 1,75 | | |
| н1086У | н1087У | 6,90 | | |
| н1087У | н1088У | 6,67 | | |
| н1088У | н1089У | 2,53 | | |
| н1089У | н1090У | 29,02 | | |
| н1090У | н1091У | 24,98 | | |
| н1091У | н1092У | 20,13 | | |
| н1092У | н1093У | 7,84 | | |
| н1093У | н1094У | 7,38 | | |
| н1094У | н1095У | 7,50 | | |
| н1095У | н1096У | 2,40 | | |
| н1096У | н1097У | 2,84 | | |
| н1097У | н1098У | 8,79 | | |
| н1098У | н887У | 5,42 | | |
| н887У | 883 | 19,87 | | |
| 883 | н895У | 35,14 | | |
| н895У | н894У | 5,40 | | |
| н894У | н943У | 3,57 | | |

| 1 | 2 | 3 | 4 | 5 |
|--------|--------|-------|---|---|
| н943У | н949У | 17,72 | | |
| н949У | н1099У | 1,91 | | |
| н1099У | н1100У | 19,96 | | |
| н1100У | н923У | 19,51 | | |
| н923У | н907У | 20,63 | | |
| н907У | н906У | 5,38 | | |
| н906У | н905У | 6,63 | | |
| н905У | н904У | 6,33 | | |
| н904У | н1101У | 6,00 | | |
| н1101У | н1102У | 3,92 | | |
| н1102У | н898У | 10,56 | | |
| н898У | 897 | 0,40 | | |
| 897 | 896 | 18,58 | | |
| 896 | 1103 | 6,85 | | |
| 1103 | 1104 | 9,07 | | |
| 1104 | н1105У | 0,65 | | |
| н1105У | н1106У | 5,29 | | |
| н1106У | н1107У | 10,93 | | |
| н1107У | н1108У | 12,40 | | |
| н1108У | н1109У | 9,94 | | |
| н1109У | н1110У | 9,83 | | |
| н1110У | н1111У | 4,75 | | |
| н1111У | н1112У | 6,25 | | |
| н1112У | н1113У | 4,01 | | |
| н1113У | 1114 | 9,20 | | |
| 1114 | 1115 | 11,86 | | |
| 1115 | 1116 | 7,80 | | |
| 1116 | 1117 | 4,70 | | |
| 1117 | 1118 | 11,92 | | |
| 1118 | н1119У | 17,46 | | |
| н1119У | н1120У | 0,21 | | |
| н1120У | н1121У | 7,43 | | |
| н1121У | н1122У | 12,83 | | |
| н1122У | н911У | 2,48 | | |

—
согласовано

| 1 | 2 | 3 | 4 | 5 |
|--------|--------|-------|---|---|
| н911У | н910У | 7,52 | | |
| н910У | н937У | 10,12 | | |
| н937У | н936У | 9,50 | | |
| н936У | н935У | 4,22 | | |
| н935У | н1123У | 16,37 | | |
| н1123У | н1124У | 7,24 | | |
| н1124У | н1125У | 7,72 | | |
| н1125У | н1126У | 5,95 | | |
| н1126У | н1127У | 5,62 | | |
| н1127У | н1128У | 4,03 | | |
| н1128У | н1129У | 3,19 | | |
| н1129У | н1130У | 5,96 | | |
| н1130У | н1131У | 7,12 | | |
| н1131У | н1132У | 3,58 | | |
| н1132У | н1133У | 1,76 | | |
| н1133У | н1134У | 7,66 | | |
| н1134У | н1135У | 18,43 | | |
| н1135У | н1136У | 12,05 | | |
| н1136У | н1137У | 11,01 | | |
| н1137У | н1138У | 14,50 | | |
| н1138У | н1139У | 23,51 | | |
| н1139У | н1140У | 29,60 | | |
| н1140У | н1141У | 21,69 | | |
| н1141У | н1142У | 13,73 | | |
| н1142У | н1143У | 23,74 | | |
| н1143У | н1144У | 36,25 | | |
| н1144У | н1145У | 24,60 | | |
| н1145У | н1146У | 13,70 | | |
| н1146У | н1147У | 13,45 | | |
| н1147У | н1148У | 3,61 | | |
| н1148У | н1149У | 11,77 | | |
| н1149У | н1150У | 15,01 | | |
| н1150У | н1151У | 9,66 | | |
| н1151У | н1152У | 6,81 | | |

—
согласовано

| 1 | 2 | 3 | 4 | 5 |
|--------|--------|--------|---|-------------|
| н1152У | н1153У | 6,95 | | |
| н1153У | н1154У | 11,25 | | |
| н1154У | н1155У | 9,48 | | |
| н1155У | н1156У | 8,08 | | |
| н1156У | н1157У | 16,89 | | |
| н1157У | н1158У | 5,12 | | |
| н1158У | н1159У | 17,14 | | |
| н1159У | н1160У | 7,65 | | |
| н1160У | н1161У | 0,22 | | |
| н1161У | н1162У | 19,70 | | |
| н1162У | н1163У | 8,43 | | |
| н1163У | н1164У | 21,02 | | |
| н1164У | н1165У | 20,73 | | |
| н1165У | н1166У | 18,68 | | |
| н1166У | н1167У | 26,72 | | |
| н1167У | н1168У | 21,55 | | |
| н1168У | н1169У | 12,70 | | |
| н1169У | н1170У | 11,15 | | |
| н1170У | н1171У | 8,88 | | |
| н1171У | н1172У | 9,41 | | |
| н1172У | н1173У | 11,10 | | |
| н1173У | н1174У | 1,59 | | |
| н1174У | н1175У | 5,99 | | |
| н1175У | н1176У | 10,93 | | |
| н1176У | н1177У | 5,59 | | |
| н1177У | н1178У | 10,61 | | |
| н1178У | н1179У | 172,97 | | |
| н1179У | н1180У | 41,41 | | |
| н1180У | н985У | 8,23 | | |
| н985У | н984У | 33,47 | | |
| н984У | н990У | 13,26 | | |
| н990У | н1181У | 6,10 | | |
| н1181У | н1182У | 23,79 | | |
| н1182У | н1183У | 9,19 | | |
| | | | — | СОГЛАСОВАНО |

| 1 | 2 | 3 | 4 | 5 |
|--------|--------|-------|---|---|
| н1183У | н1184У | 11,70 | | |
| н1184У | н1185У | 3,70 | | |
| н1185У | 1186 | 11,21 | | |
| 1186 | 1187 | 21,69 | | |
| 1187 | 1188 | 12,03 | | |
| 1188 | 1189 | 2,76 | | |
| 1189 | 1190 | 1,97 | | |
| 1190 | н1191У | 11,49 | | |
| н1191У | н1192У | 10,42 | | |
| н1192У | н1193У | 23,18 | | |
| н1193У | н1194У | 6,14 | | |
| н1194У | н1195У | 13,52 | | |
| н1195У | н1001У | 28,51 | | |
| н1001У | н1196У | 6,53 | | |
| н1196У | н1197У | 7,71 | | |
| н1197У | н1198У | 4,00 | | |
| н1198У | н1199У | 2,65 | | |
| н1199У | н1200У | 2,52 | | |
| н1200У | н1000У | 4,17 | | |
| н1000У | н999У | 5,26 | | |
| н999У | 998 | 34,91 | | |
| 998 | 1201 | 29,31 | | |
| 1201 | 1202 | 17,46 | | |
| 1202 | н1203У | 7,58 | | |
| н1203У | 1204 | 6,15 | | |
| 1204 | 1205 | 14,25 | | |
| 1205 | 1206 | 4,72 | | |
| 1206 | 1207 | 7,00 | | |
| 1207 | н1208У | 1,36 | | |
| н1208У | н1209У | 12,65 | | |
| н1209У | н1210У | 3,73 | | |
| н1210У | н1211У | 11,79 | | |
| н1211У | н1212У | 3,62 | | |
| н1212У | н1213У | 8,77 | | |

—

согласовано

| 1 | 2 | 3 | 4 | 5 |
|--------|--------|-------|---|---|
| н1213У | н981У | 8,22 | | |
| н981У | 962 | 21,15 | | |
| 962 | 961 | 13,77 | | |
| 961 | н1214У | 16,12 | | |
| н1214У | 1215 | 1,65 | | |
| 1215 | н1216У | 10,64 | | |
| н1216У | 967 | 4,37 | | |
| 967 | 973 | 16,38 | | |
| 973 | н1217У | 17,76 | | |
| н1217У | н1218У | 1,87 | | |
| н1218У | н1219У | 4,87 | | |
| н1219У | н1220У | 20,66 | | |
| н1220У | н1221У | 7,45 | | |
| н1221У | н979О | 2,46 | | |
| н979О | н980О | 43,88 | | |
| н980О | н1222У | 6,03 | | |
| н1222У | н1223У | 29,78 | | |
| н1223У | н1224У | 14,79 | | |
| н1224У | н1225У | 16,75 | | |
| н1225У | н1226У | 9,78 | | |
| н1226У | н1227У | 8,77 | | |
| н1227У | н1228У | 5,98 | | |
| н1228У | н1229У | 67,40 | | |
| н1229У | н1230У | 19,28 | | |
| н1230У | н1231У | 4,72 | | |
| н1231У | н1232У | 29,26 | | |
| н1232У | н1233У | 3,09 | | |
| н1233У | н1234У | 4,12 | | |
| н1234У | н1235У | 2,61 | | |
| н1235У | н1236У | 23,40 | | |
| н1236У | н1014У | 4,14 | | |
| н1014У | н1237У | 11,89 | | |
| н1237У | н1238У | 2,66 | | |
| н1238У | н1239У | 5,12 | | |

—
согласовано

| 1 | 2 | 3 | 4 | 5 |
|--------|--------|-------|---|-------------|
| н1239У | н1240У | 2,28 | | |
| н1240У | н1040У | 15,79 | | |
| н1040У | н1241У | 22,44 | | |
| н1241У | 1038 | 11,97 | | |
| 1038 | 1242 | 2,84 | | |
| 1242 | н1243У | 2,62 | | |
| н1243У | н1244У | 9,30 | | |
| н1244У | н1245У | 2,96 | | |
| н1245У | н1246У | 3,53 | | |
| н1246У | н1247У | 5,57 | | |
| н1247У | н1248У | 2,96 | | |
| н1248У | н1249У | 23,18 | | |
| н1249У | 1250 | 3,97 | | |
| 1250 | 1251 | 8,67 | | |
| 1251 | 1252 | 6,21 | | |
| 1252 | 1253 | 10,84 | | |
| 1253 | 1254 | 6,35 | | |
| 1254 | 1255 | 4,40 | | |
| 1255 | 1256 | 4,94 | | |
| 1256 | 1257 | 4,17 | | |
| 1257 | 1258 | 7,69 | | |
| 1258 | 1259 | 10,35 | | |
| 1259 | 1260 | 10,25 | | |
| 1260 | н1261У | 1,08 | | |
| н1261У | н1262У | 19,90 | | |
| н1262У | 1263 | 1,01 | | |
| 1263 | 1043 | 19,42 | | |
| 1043 | н1042У | 11,55 | | |
| н1042У | н1041У | 8,84 | | |
| н1041У | н1264У | 5,89 | | |
| н1264У | н1265У | 5,05 | | |
| н1265У | н1266У | 9,70 | | |
| н1266У | 1020 | 1,67 | | |
| 1020 | 1019 | 14,22 | | |
| | | | — | СОГЛАСОВАНО |

| 1 | 2 | 3 | 4 | 5 |
|--------|--------|-------|---|-------------|
| 1019 | н1018У | 15,19 | — | согласовано |
| н1018У | н1267У | 8,14 | | |
| н1267У | н1268У | 24,14 | | |
| н1268У | н1269У | 5,23 | | |
| н1269У | н1270У | 7,93 | | |
| н1270У | н1271У | 14,76 | | |
| н1271У | н1272У | 6,61 | | |
| н1272У | н1273У | 1,00 | | |
| н1273У | н1274У | 21,03 | | |
| н1274У | н1275У | 22,19 | | |
| н1275У | н1276У | 20,19 | | |
| н1276У | н1277У | 0,38 | | |
| н1277У | н1278У | 16,61 | | |
| н1278У | н1279У | 4,99 | | |
| н1279У | н1280У | 11,10 | | |
| н1280У | н1281У | 22,86 | | |
| н1281У | н1282У | 14,66 | | |
| н1282У | н1283У | 6,95 | | |
| н1283У | н1045У | 97,16 | | |

3. Сведения о характеристиках уточняемого земельного участка с кадастровым номером 24:50:0600191:224 :

| № п/п | Наименование характеристики земельного участка | Значение характеристики |
|-------|------------------------------------------------------------------------------------------------------------------------------------------------------------------|----------------------------------|
| 1 | 2 | 3 |
| 1. | Адрес земельного участка | — |
| 1.1. | Сведения о местоположении земельного участка (при отсутствии адреса) в структурированном в соответствии с федеральной информационной адресной системой виде | — |
| 1.2. | Дополнительные сведения о местоположении земельного участка | — |
| 2. | Площадь земельного участка ± величина погрешности определения (вычисления) площади ($P \pm \Delta P$), м ² | 13 077 ± 40,00 |
| 3. | Формула, примененная для вычисления предельной погрешности определения площади земельного участка, с подставленными значениями и итоговые (вычисленные) значения | $3,5*0,10*\sqrt{(13\ 077)} = 40$ |

| 1 | 2 | 3 |
|------|----------------------------------------------------------------------------------------------------------------------------------------------------------------|--------------------------|
| 4. | Площадь земельного участка согласно сведениям Единого государственного реестра недвижимости (Ркад), м ² | 13 170,00 |
| 5. | Оценка расхождения Р и Ркад (Р - Ркад), м ² | 93 |
| 6. | Предельный минимальный и максимальный размеры земельного участка (Рмин и Рмакс), м ² | — — |
| 7. | Вид (виды) разрешенного использования | — |
| 7.1. | Дополнительные сведения об использовании земельного участка | — |
| 8. | Кадастровый или иной государственный учетный номер (инвентарный) здания, сооружения, объекта незавершенного строительства, расположенного на земельном участке | — |
| 9. | Сведения о земельных участках (землях общего пользования, территории общего пользования), посредством которых обеспечивается доступ | Земли общего пользования |
| 10. | Иные сведения | — |

4. Пояснения к сведениям об уточняемом земельном участке с кадастровым номером 24:50:0600191:224 :

1. —

1. Сведения о характерных точках границ уточняемого земельного участка с кадастровым номером 24:50:0600191:332 :
Система координат МСК-167(24) Зона № 4

| Обозначение характерных точек границ | Координаты, м | | | | Метод определения координат | Формулы, примененные для расчета средней квадратической погрешности определения координат характерных точек границ (Mt), с подставленными в такие формулы значениями и итоговые (вычисленные) значения Mt, м | Описание закрепления точки |
|--------------------------------------|----------------------------------------------------------|---|------------------------------------------------------------------|------------|---------------------------------------------------------|--------------------------------------------------------------------------------------------------------------------------------------------------------------------------------------------------------------|----------------------------|
| | содержатся в Едином государственном реестре недвижимости | | определены в результате выполнения комплексных кадастровых работ | | | | |
| | X | Y | X | Y | | | |
| 1 | 2 | 3 | 4 | 5 | 6 | 7 | 8 |
| н16У | — | — | 628 797,05 | 104 739,04 | Метод спутниковых геодезических измерений (определений) | $\sqrt{(0,10^2 + 0,10^2)} = 0,10$ | — |
| н20У | — | — | 628 798,96 | 104 759,22 | | | |
| н21У | — | — | 628 799,39 | 104 759,51 | | | |

| 1 | 2 | 3 | 4 | 5 | 6 | 7 | 8 |
|------|---|---|------------|------------|---------------------------------------------------------|-----------------------------------|---|
| н22У | — | — | 628 800,26 | 104 763,31 | Метод спутниковых геодезических измерений (определений) | $\sqrt{(0,10^2 + 0,10^2)} = 0,10$ | — |
| н23У | — | — | 628 790,84 | 104 763,37 | | | |
| н24У | — | — | 628 778,84 | 104 763,08 | | | |
| 25 | — | — | 628 778,65 | 104 763,21 | | | |
| н26У | — | — | 628 770,91 | 104 762,81 | | | |
| н17У | — | — | 628 770,50 | 104 741,31 | | | |
| н16У | — | — | 628 797,05 | 104 739,04 | | | |

2. Сведения о частях границ уточняемого земельного участка с кадастровым номером 24:50:0600191:332 :

| Обозначение части границ | | Горизонтальное проложение (S), м | Описание прохождения части границ | Сведения о согласовании местоположения границ (согласовано/спорное) |
|--------------------------|-------|----------------------------------|-----------------------------------|---------------------------------------------------------------------|
| от т. | до т. | | | |
| 1 | 2 | 3 | 4 | 5 |
| н16У | н20У | 20,27 | — | согласовано |
| н20У | н21У | 0,52 | | |
| н21У | н22У | 3,90 | | |
| н22У | н23У | 9,42 | | |
| н23У | н24У | 12,00 | | |
| н24У | 25 | 0,23 | | |
| 25 | н26У | 7,75 | | |
| н26У | н17У | 21,50 | | |
| н17У | н16У | 26,65 | | |

3. Сведения о характеристиках уточняемого земельного участка с кадастровым номером 24:50:0600191:332 :

| № п/п | Наименование характеристики земельного участка | Значение характеристики |
|-------|------------------------------------------------|-------------------------|
| 1 | 2 | 3 |
| 1 | 2 | 3 |

| 1 | 2 | 3 |
|---------------------------------------------------------------------------------------|------------------------------------------------------------------------------------------------------------------------------------------------------------------|---------------------------------|
| 1. | Адрес земельного участка | — |
| 1.1. | Сведения о местоположении земельного участка (при отсутствии адреса) в структурированном в соответствии с федеральной информационной адресной системой виде | — |
| 1.2. | Дополнительные сведения о местоположении земельного участка | — |
| 2. | Площадь земельного участка \pm величина погрешности определения (вычисления) площади ($P \pm \Delta P$), м ² | 637 \pm 9,00 |
| 3. | Формула, примененная для вычисления предельной погрешности определения площади земельного участка, с подставленными значениями и итоговые (вычисленные) значения | $3,5 * 0,10 * \sqrt{(637)} = 9$ |
| 4. | Площадь земельного участка согласно сведениям Единого государственного реестра недвижимости (Ркад), м ² | 619,00 |
| 5. | Оценка расхождения P и Ркад ($P - P_{кад}$), м ² | 18 |
| 6. | Предельный минимальный и максимальный размеры земельного участка ($P_{мин}$ и $P_{макс}$), м ² | — — |
| 7. | Вид (виды) разрешенного использования | — |
| 7.1. | Дополнительные сведения об использовании земельного участка | — |
| 8. | Кадастровый или иной государственный учетный номер (инвентарный) здания, сооружения, объекта незавершенного строительства, расположенного на земельном участке | — |
| 9. | Сведения о земельных участках (землях общего пользования, территории общего пользования), посредством которых обеспечивается доступ | 24:50:0600191:217 |
| 10. | Иные сведения | — |
| 4. Пояснения к сведениям об уточняемом земельном участке с кадастровым номером | | 24:50:0600191:332 : |
| 1. | — | — |

Сведения об уточняемых земельных участках, необходимые для исправления реестровых ошибок в сведениях о местоположении их границ

1. Сведения о характерных точках границ уточняемого земельного участка с кадастровым номером 24:50:0600191:192 :
 Система координат МСК-167(24) Зона № 4

| Обозначение характерных точек границ | Координаты, м | | | | Метод определения координат | Формулы, примененные для расчета средней квадратической погрешности определения координат характерных точек границ (Mt), с подставленными в такие формулы значениями и итоговые (вычисленные) значения Mt, м | Описание закрепления точки |
|--------------------------------------|----------------------------------------------------------|------------|------------------------------------------------------------------|------------|---------------------------------------------------------|--------------------------------------------------------------------------------------------------------------------------------------------------------------------------------------------------------------|----------------------------|
| | содержатся в Едином государственном реестре недвижимости | | определены в результате выполнения комплексных кадастровых работ | | | | |
| | X | Y | X | Y | | | |
| 1 | 2 | 3 | 4 | 5 | 6 | 7 | 8 |
| 1 | 628 771,64 | 104 724,65 | — | — | Метод спутниковых геодезических измерений (определений) | 0,10 | — |
| 2 | 628 770,65 | 104 718,46 | — | — | | | |
| 3 | 628 769,93 | 104 700,82 | — | — | | | |
| 4 | 628 797,47 | 104 697,93 | — | — | | | |
| 5 | 628 797,79 | 104 721,86 | — | — | | | |
| н6У | — | — | 628 767,31 | 104 721,13 | | $\sqrt{(0,10^2 + 0,10^2)} = 0,10$ | |
| н7У | — | — | 628 763,53 | 104 698,58 | | | |
| н8У | — | — | 628 792,03 | 104 693,63 | | | |
| н9У | — | — | 628 794,44 | 104 716,80 | | | |
| 1 | 628 771,64 | 104 724,65 | — | — | | 0,10 | |

2. Сведения о частях границ уточняемого земельного участка с кадастровым номером 24:50:0600191:192 :

| Обозначение части границ | | Горизонтальное проложение (S), м | Описание прохождения части границ | Сведения о согласовании местоположения границ (согласовано/спорное) |
|--------------------------|-------|----------------------------------|-----------------------------------|---------------------------------------------------------------------|
| от т. | до т. | | | |

| 1 | 2 | 3 | 4 | 5 |
|-----|-----|-------|---|-------------|
| н6У | н7У | 22,86 | — | согласовано |
| н7У | н8У | 28,93 | | |
| н8У | н9У | 23,29 | | |
| н9У | н6У | 27,47 | | |

3. Сведения о характеристиках уточняемого земельного участка с кадастровым номером 24:50:0600191:192 :

| № п/п | Наименование характеристики | Значение характеристики |
|-------|------------------------------------------------------------------------------------------------------------------------------------------------------------------|---------------------------------|
| 1 | 2 | 3 |
| 1. | Адрес земельного участка | — |
| 1.1. | Сведения о местоположении земельного участка (при отсутствии адреса) в структурированном в соответствии с федеральной информационной адресной системой виде | — |
| 1.2. | Дополнительные сведения о местоположении земельного участка | — |
| 2. | Площадь земельного участка ± величина погрешности определения (вычисления) площади ($P \pm \Delta P$), м ² | 650 ± 9,00 |
| 3. | Формула, примененная для вычисления предельной погрешности определения площади земельного участка, с подставленными значениями и итоговые (вычисленные) значения | $3,5*0,10*\sqrt{(650)} = 9$ |
| 4. | Площадь земельного участка согласно сведениям Единого государственного реестра недвижимости (Ркад), м ² | 650,00 |
| 5. | Оценка расхождения Р и Ркад ($P - P_{кад}$), м ² | 0 |
| 6. | Предельный минимальный и максимальный размеры земельного участка (Рмин и Рмакс), м ² | — — |
| 7. | Кадастровый или иной государственный учетный номер (инвентарный) здания, сооружения, объекта незавершенного строительства, расположенного на земельном участке | 24:50:0000000:12630 |
| 8. | Вид (виды) разрешенного использования | — |
| 8.1. | Дополнительные сведения об использовании земельного участка | — |
| 9. | Сведения о земельных участках (землях общего пользования, территории общего пользования), посредством которых обеспечивается доступ | 24:50:0600191:217 |
| 10. | Иные сведения | устранены области чересполосицы |

4. Пояснения к сведениям об уточняемом земельном участке с кадастровым номером 24:50:0600191:192 :

| 1. | | | | | | | |
|-----------------------------------------------------------------------------------------------------|----------------------------------------------------------|------------|------------------------------------------------------------------|------------|---------------------------------------------------------|--------------------------------------------------------------------------------------------------------------------------------------------------------------------------------------------------------------|----------------------------|
| 1. Сведения о характерных точках границ уточняемого земельного участка с кадастровым номером | | | | | 24:50:0600191:210 | | |
| Система координат <u>МСК-167(24)</u> | | | | | Зона № <u>4</u> | | |
| Обозначение характерных точек границ | Координаты, м | | | | Метод определения координат | Формулы, примененные для расчета средней квадратической погрешности определения координат характерных точек границ (Mt), с подставленными в такие формулы значениями и итоговые (вычисленные) значения Mt, м | Описание закрепления точки |
| | содержатся в Едином государственном реестре недвижимости | | определены в результате выполнения комплексных кадастровых работ | | | | |
| | X | Y | X | Y | | | |
| 1 | 2 | 3 | 4 | 5 | 6 | 7 | 8 |
| 1 | 628 771,64 | 104 724,65 | — | — | Метод спутниковых геодезических измерений (определений) | 0,10 | — |
| 5 | 628 797,79 | 104 721,86 | — | — | | | |
| 14 | 628 798,68 | 104 743,69 | — | — | | | |
| 15 | 628 771,96 | 104 743,76 | — | — | | | |
| н9У | — | — | 628 794,44 | 104 716,80 | | | |
| н16У | — | — | 628 797,05 | 104 739,04 | | $\sqrt{(0,10^2 + 0,10^2)} = 0,10$ | |
| н17У | — | — | 628 770,50 | 104 741,31 | | | |
| н18У | — | — | 628 769,59 | 104 741,39 | | | |
| н19У | — | — | 628 768,60 | 104 729,26 | | | |
| н6У | — | — | 628 767,31 | 104 721,13 | | | |
| 1 | 628 771,64 | 104 724,65 | — | — | 0,10 | | |

2. Сведения о частях границ уточняемого земельного участка с кадастровым номером 24:50:0600191:210 :

| Обозначение части границ | | Горизонтальное проложение (S), м | Описание прохождения части границ | Сведения о согласовании местоположения границ (согласовано/спорное) |
|--------------------------|-------|----------------------------------|-----------------------------------|---------------------------------------------------------------------|
| от т. | до т. | | | |
| 1 | 2 | 3 | 4 | 5 |
| н9У | н16У | 22,39 | — | согласовано |
| н16У | н17У | 26,65 | | |
| н17У | н18У | 0,91 | | |
| н18У | н19У | 12,17 | | |
| н19У | н6У | 8,23 | | |
| н6У | н9У | 27,47 | | |

3. Сведения о характеристиках уточняемого земельного участка с кадастровым номером 24:50:0600191:210 :

| № п/п | Наименование характеристики | Значение характеристики |
|-------|------------------------------------------------------------------------------------------------------------------------------------------------------------------|-----------------------------|
| 1 | 2 | 3 |
| 1. | Адрес земельного участка | — |
| 1.1. | Сведения о местоположении земельного участка (при отсутствии адреса) в структурированном в соответствии с федеральной информационной адресной системой виде | — |
| 1.2. | Дополнительные сведения о местоположении земельного участка | — |
| 2. | Площадь земельного участка ± величина погрешности определения (вычисления) площади ($P \pm \Delta P$), м ² | 584 ± 8,00 |
| 3. | Формула, примененная для вычисления предельной погрешности определения площади земельного участка, с подставленными значениями и итоговые (вычисленные) значения | $3,5*0,10*\sqrt{(584)} = 8$ |
| 4. | Площадь земельного участка согласно сведениям Единого государственного реестра недвижимости (Ркад), м ² | 542,00 |
| 5. | Оценка расхождения Р и Ркад ($P - P_{кад}$), м ² | 42 |
| 6. | Предельный минимальный и максимальный размеры земельного участка (Рмин и Рмакс), м ² | — — |
| 7. | Кадастровый или иной государственный учетный номер (инвентарный) здания, сооружения, объекта незавершенного строительства, расположенного на земельном участке | — |
| 8. | Вид (виды) разрешенного использования | — |

| | | |
|------|-------------------------------------------------------------------------------------------------------------------------------------|-----------------------------------|
| 1 | 2 | 3 |
| 8.1. | Дополнительные сведения об использовании земельного участка | — |
| 9. | Сведения о земельных участках (землях общего пользования, территории общего пользования), посредством которых обеспечивается доступ | 24:50:0600191:217 |
| 10. | Иные сведения | несоответствие фактических границ |

4. Пояснения к сведениям об уточняемом земельном участке с кадастровым номером 24:50:0600191:210 :

| | |
|----|---|
| 1. | — |
|----|---|

1. Сведения о характерных точках границ уточняемого земельного участка с кадастровым номером 24:50:0600191:126 :

Система координат МСК-167(24) Зона № 4

| Обозначение характерных точек границ | Координаты, м | | | | Метод определения координат | Формулы, примененные для расчета средней квадратической погрешности определения координат характерных точек границ (Mt), с подставленными в такие формулы значениями и итоговые (вычисленные) значения Mt, м | Описание закрепления точки |
|--------------------------------------|----------------------------------------------------------|------------|------------------------------------------------------------------|------------|---------------------------------------------------------|--------------------------------------------------------------------------------------------------------------------------------------------------------------------------------------------------------------|----------------------------|
| | содержатся в Едином государственном реестре недвижимости | | определены в результате выполнения комплексных кадастровых работ | | | | |
| | X | Y | X | Y | | | |
| 1 | 2 | 3 | 4 | 5 | 6 | 7 | 8 |
| 40 | 628 803,36 | 104 798,12 | 628 803,36 | 104 798,12 | Метод спутниковых геодезических измерений (определений) | $\sqrt{(0,10^2 + 0,10^2)} = 0,10$ | — |
| 41 | 628 803,61 | 104 799,11 | 628 803,61 | 104 799,11 | | | |
| 42 | 628 802,45 | 104 799,36 | 628 802,45 | 104 799,36 | | | |
| 43 | 628 781,57 | 104 800,27 | 628 781,57 | 104 800,27 | | | |
| 44 | 628 781,08 | 104 799,30 | 628 781,08 | 104 799,30 | | | |
| 45 | 628 770,28 | 104 798,30 | 628 770,28 | 104 798,30 | | | |
| 46 | 628 760,65 | 104 798,17 | — | — | | | |

| 1 | 2 | 3 | 4 | 5 | 6 | 7 | 8 |
|------|------------|------------|------------|------------|---------------------------------------------------------|-----------------------------------|---|
| 47 | — | — | 628 765,81 | 104 798,27 | Метод спутниковых геодезических измерений (определений) | $\sqrt{(0,10^2 + 0,10^2)} = 0,10$ | — |
| 48 | — | — | 628 760,64 | 104 798,17 | | | |
| 30 | 628 759,29 | 104 762,79 | 628 759,29 | 104 762,79 | | 0,10 | |
| 49 | 628 771,18 | 104 762,82 | — | — | | $\sqrt{(0,10^2 + 0,10^2)} = 0,10$ | |
| н29У | — | — | 628 761,86 | 104 762,77 | | | |
| н28У | — | — | 628 761,86 | 104 762,13 | | | |
| н27У | — | — | 628 770,44 | 104 762,00 | | | |
| н26У | — | — | 628 770,91 | 104 762,81 | | | |
| 25 | 628 778,65 | 104 763,21 | 628 778,65 | 104 763,21 | | | |
| 50 | 628 781,61 | 104 798,65 | 628 781,61 | 104 798,65 | | | |
| 40 | 628 803,36 | 104 798,12 | 628 803,36 | 104 798,12 | | | |

2. Сведения о частях границ уточняемого земельного участка с кадастровым номером 24:50:0600191:126 :

| Обозначение части границ | | Горизонтальное проложение (S), м | Описание прохождения части границ | Сведения о согласовании местоположения границ (согласовано/спорное) |
|--------------------------|-------|----------------------------------|-----------------------------------|---------------------------------------------------------------------|
| от т. | до т. | | | |
| 1 | 2 | 3 | 4 | 5 |
| 40 | 41 | 1,02 | — | согласовано |
| 41 | 42 | 1,19 | | |
| 42 | 43 | 20,90 | | |
| 43 | 44 | 1,09 | | |
| 44 | 45 | 10,85 | | |
| 45 | 47 | 4,47 | | |
| 47 | 48 | 5,17 | | |
| 48 | 30 | 35,41 | | |
| 30 | н29У | 2,57 | | |

| 1 | 2 | 3 | 4 | 5 |
|------|------|-------|---|-------------|
| н29У | н28У | 0,64 | — | согласовано |
| н28У | н27У | 8,58 | | |
| н27У | н26У | 0,94 | | |
| н26У | 25 | 7,75 | | |
| 25 | 50 | 35,56 | | |
| 50 | 40 | 21,76 | | |

3. Сведения о характеристиках уточняемого земельного участка с кадастровым номером 24:50:0600191:126 :

| № п/п | Наименование характеристики | Значение характеристики |
|-------|------------------------------------------------------------------------------------------------------------------------------------------------------------------|----------------------------------|
| 1 | 2 | 3 |
| 1. | Адрес земельного участка | — |
| 1.1. | Сведения о местоположении земельного участка (при отсутствии адреса) в структурированном в соответствии с федеральной информационной адресной системой виде | — |
| 1.2. | Дополнительные сведения о местоположении земельного участка | — |
| 2. | Площадь земельного участка ± величина погрешности определения (вычисления) площади ($P \pm \Delta P$), м ² | 756 ± 10,00 |
| 3. | Формула, примененная для вычисления предельной погрешности определения площади земельного участка, с подставленными значениями и итоговые (вычисленные) значения | $3,5 * 0,10 * \sqrt{(756)} = 10$ |
| 4. | Площадь земельного участка согласно сведениям Единого государственного реестра недвижимости (Ркад), м ² | 749,00 |
| 5. | Оценка расхождения Р и Ркад ($P - P_{кад}$), м ² | 7 |
| 6. | Предельный минимальный и максимальный размеры земельного участка (Рмин и Рмакс), м ² | — — |
| 7. | Кадастровый или иной государственный учетный номер (инвентарный) здания, сооружения, объекта незавершенного строительства, расположенного на земельном участке | 24:50:0000000:11102 |
| 8. | Вид (виды) разрешенного использования | — |
| 8.1. | Дополнительные сведения об использовании земельного участка | — |
| 9. | Сведения о земельных участках (землях общего пользования, территории общего пользования), посредством которых обеспечивается доступ | 24:50:0600191:217 |

| 1 | 2 | | | | 3 | | |
|-----------------------------------------------------------------------------------------------------|----------------------------------------------------------|------------|------------------------------------------------------------------|------------|---------------------------------------------------------|--------------------------------------------------------------------------------------------------------------------------------------------------------------------------------------------------------------|----------------------------|
| 10. | Иные сведения | | | | несоответствие фактических границ | | |
| 4. Пояснения к сведениям об уточняемом земельном участке с кадастровым номером | | | | | 24:50:0600191:126 | | |
| 1. | — | | | | | | |
| 1. Сведения о характерных точках границ уточняемого земельного участка с кадастровым номером | | | | | 24:50:0600191:124 | | |
| Система координат МСК-167(24) | | | | | Зона № 4 | | |
| Обозначение характерных точек границ | Координаты, м | | | | Метод определения координат | Формулы, примененные для расчета средней квадратической погрешности определения координат характерных точек границ (Mt), с подставленными в такие формулы значениями и итоговые (вычисленные) значения Mt, м | Описание закрепления точки |
| | содержатся в Едином государственном реестре недвижимости | | определены в результате выполнения комплексных кадастровых работ | | | | |
| | X | Y | X | Y | | | |
| 1 | 2 | 3 | 4 | 5 | 6 | 7 | 8 |
| 43 | 628 781,57 | 104 800,27 | 628 781,57 | 104 800,27 | Метод спутниковых геодезических измерений (определений) | $\sqrt{(0,10^2 + 0,10^2)} = 0,10$ | — |
| 42 | 628 802,45 | 104 799,36 | 628 802,45 | 104 799,36 | | | |
| 41 | 628 803,61 | 104 799,11 | 628 803,61 | 104 799,11 | | | |
| 59 | 628 803,82 | 104 800,31 | 628 803,82 | 104 800,31 | | | |
| 60 | 628 805,37 | 104 800,24 | 628 805,37 | 104 800,24 | | | |
| 61 | 628 807,55 | 104 819,13 | 628 807,55 | 104 819,13 | | | |
| 62 | 628 806,77 | 104 819,24 | 628 806,77 | 104 819,24 | | | |
| н63У | — | — | 628 806,90 | 104 820,46 | | | |
| 64 | 628 775,16 | 104 822,82 | 628 775,16 | 104 822,82 | | | |
| 65 | 628 773,52 | 104 821,47 | 628 773,52 | 104 821,47 | | | |

| 1 | 2 | 3 | 4 | 5 | 6 | 7 | 8 |
|----|------------|------------|------------|------------|---------------------------------------------------------|-----------------------------------|---|
| 66 | 628 772,80 | 104 816,11 | 628 772,80 | 104 816,11 | Метод спутниковых геодезических измерений (определений) | $\sqrt{(0,10^2 + 0,10^2)} = 0,10$ | — |
| 67 | 628 770,58 | 104 804,25 | — | — | | 0,10 | |
| 68 | — | — | 628 770,57 | 104 804,26 | | $\sqrt{(0,10^2 + 0,10^2)} = 0,10$ | |
| 45 | 628 770,28 | 104 798,30 | 628 770,28 | 104 798,30 | | | |
| 44 | 628 781,08 | 104 799,30 | 628 781,08 | 104 799,30 | | | |
| 43 | 628 781,57 | 104 800,27 | 628 781,57 | 104 800,27 | | | |

2. Сведения о частях границ уточняемого земельного участка с кадастровым номером 24:50:0600191:124 :

| Обозначение части границ | | Горизонтальное проложение (S), м | Описание прохождения части границ | Сведения о согласовании местоположения границ (согласовано/спорное) |
|--------------------------|-------|----------------------------------|-----------------------------------|---------------------------------------------------------------------|
| от т. | до т. | | | |
| 1 | 2 | 3 | 4 | 5 |
| 43 | 42 | 20,90 | — | согласовано |
| 42 | 41 | 1,19 | | |
| 41 | 59 | 1,22 | | |
| 59 | 60 | 1,55 | | |
| 60 | 61 | 19,02 | | |
| 61 | 62 | 0,79 | | |
| 62 | н63У | 1,23 | | |
| н63У | 64 | 31,83 | | |
| 64 | 65 | 2,12 | | |
| 65 | 66 | 5,41 | | |
| 66 | 68 | 12,06 | | |
| 68 | 45 | 5,97 | | |
| 45 | 44 | 10,85 | | |
| 44 | 43 | 1,09 | | |

3. Сведения о характеристиках уточняемого земельного участка с кадастровым номером 24:50:0600191:124 :

| № п/п | Наименование характеристики | Значение характеристики |
|-------|-----------------------------|-------------------------|
| 1 | 2 | 3 |
| | | |

| 1 | 2 | 3 |
|---------------------------------------------------------------------------------------|------------------------------------------------------------------------------------------------------------------------------------------------------------------|----------------------------------------|
| 1. | Адрес земельного участка | — |
| 1.1. | Сведения о местоположении земельного участка (при отсутствии адреса) в структурированном в соответствии с федеральной информационной адресной системой виде | — |
| 1.2. | Дополнительные сведения о местоположении земельного участка | — |
| 2. | Площадь земельного участка \pm величина погрешности определения (вычисления) площади ($P \pm \Delta P$), м ² | 768 \pm 10,00 |
| 3. | Формула, примененная для вычисления предельной погрешности определения площади земельного участка, с подставленными значениями и итоговые (вычисленные) значения | $3,5*0,10*\sqrt{(768)} = 10$ |
| 4. | Площадь земельного участка согласно сведениям Единого государственного реестра недвижимости (Ркад), м ² | 749,00 |
| 5. | Оценка расхождения Р и Ркад ($P - P_{кад}$), м ² | 19 |
| 6. | Предельный минимальный и максимальный размеры земельного участка ($P_{мин}$ и $P_{макс}$), м ² | — — |
| 7. | Кадастровый или иной государственный учетный номер (инвентарный) здания, сооружения, объекта незавершенного строительства, расположенного на земельном участке | 24:50:0600191:717; 24:50:0000000:11188 |
| 8. | Вид (виды) разрешенного использования | — |
| 8.1. | Дополнительные сведения об использовании земельного участка | — |
| 9. | Сведения о земельных участках (землях общего пользования, территории общего пользования), посредством которых обеспечивается доступ | 24:50:0600191:217 |
| 10. | Иные сведения | несоответствие фактических границ |
| 4. Пояснения к сведениям об уточняемом земельном участке с кадастровым номером | | 24:50:0600191:124 : |
| 1. | | — |

1. Сведения о характерных точках границ уточняемого земельного участка с кадастровым номером 24:50:0600191:7 :
 Система координат МСК-167(24) Зона № 4

| Обозначение характерных точек границ | Координаты, м | | | | Метод определения координат | Формулы, примененные для расчета средней квадратической погрешности определения координат характерных точек границ (Mt), с подставленными в такие формулы значениями и итоговые (вычисленные) значения Mt, м | Описание закрепления точки |
|--------------------------------------|----------------------------------------------------------|------------|------------------------------------------------------------------|------------|---------------------------------------------------------|--------------------------------------------------------------------------------------------------------------------------------------------------------------------------------------------------------------|----------------------------|
| | содержатся в Едином государственном реестре недвижимости | | определены в результате выполнения комплексных кадастровых работ | | | | |
| | X | Y | X | Y | | | |
| 1 | 2 | 3 | 4 | 5 | 6 | 7 | 8 |
| 73 | 628 748,18 | 104 847,10 | 628 748,18 | 104 847,10 | Метод спутниковых геодезических измерений (определений) | $\sqrt{(0,10^2 + 0,10^2)} = 0,10$ | — |
| 74 | 628 745,48 | 104 823,20 | — | — | | 0,10 | |
| 75 | 628 750,94 | 104 822,57 | — | — | | | |
| н76У | — | — | 628 746,26 | 104 821,64 | | | |
| 77 | — | — | 628 758,42 | 104 821,97 | | | |
| 65 | 628 773,52 | 104 821,47 | 628 773,52 | 104 821,47 | | | |
| 64 | 628 775,16 | 104 822,82 | 628 775,16 | 104 822,82 | | | |
| 78 | 628 777,12 | 104 843,21 | 628 777,12 | 104 843,21 | | $\sqrt{(0,10^2 + 0,10^2)} = 0,10$ | |
| 79 | 628 776,18 | 104 843,34 | 628 776,18 | 104 843,34 | | | |
| 80 | 628 776,21 | 104 846,23 | 628 776,21 | 104 846,23 | | | |
| 73 | 628 748,18 | 104 847,10 | 628 748,18 | 104 847,10 | | | |

2. Сведения о частях границ уточняемого земельного участка с кадастровым номером 24:50:0600191:7 :

| Обозначение части границ | | Горизонтальное проложение (S), м | Описание прохождения части границ | Сведения о согласовании местоположения границ (согласовано/спорное) |
|--------------------------|-------|----------------------------------|-----------------------------------|---------------------------------------------------------------------|
| от т. | до т. | | | |
| 1 | 2 | 3 | 4 | 5 |
| 73 | н76У | 25,53 | — | согласовано |
| н76У | 77 | 12,16 | | |
| 77 | 65 | 15,11 | | |
| 65 | 64 | 2,12 | | |
| 64 | 78 | 20,48 | | |
| 78 | 79 | 0,95 | | |
| 79 | 80 | 2,89 | | |
| 80 | 73 | 28,04 | | |

3. Сведения о характеристиках уточняемого земельного участка с кадастровым номером 24:50:0600191:7 :

| № п/п | Наименование характеристики | Значение характеристики |
|-------|------------------------------------------------------------------------------------------------------------------------------------------------------------------|---------------------------------|
| 1 | 2 | 3 |
| 1. | Адрес земельного участка | — |
| 1.1. | Сведения о местоположении земельного участка (при отсутствии адреса) в структурированном в соответствии с федеральной информационной адресной системой виде | — |
| 1.2. | Дополнительные сведения о местоположении земельного участка | — |
| 2. | Площадь земельного участка ± величина погрешности определения (вычисления) площади ($P \pm \Delta P$), м ² | 719 ± 9,00 |
| 3. | Формула, примененная для вычисления предельной погрешности определения площади земельного участка, с подставленными значениями и итоговые (вычисленные) значения | $3,5 * 0,10 * \sqrt{(719)} = 9$ |
| 4. | Площадь земельного участка согласно сведениям Единого государственного реестра недвижимости (Ркад), м ² | 719,00 |
| 5. | Оценка расхождения Р и Ркад ($P - P_{кад}$), м ² | 0 |
| 6. | Предельный минимальный и максимальный размеры земельного участка ($P_{мин}$ и $P_{макс}$), м ² | — — |
| 7. | Кадастровый или иной государственный учетный номер (инвентарный) здания, сооружения, объекта незавершенного строительства, расположенного на земельном участке | — |

| 1 | 2 | 3 |
|------|-------------------------------------------------------------------------------------------------------------------------------------|-----------------------------------|
| 8. | Вид (виды) разрешенного использования | — |
| 8.1. | Дополнительные сведения об использовании земельного участка | — |
| 9. | Сведения о земельных участках (землях общего пользования, территории общего пользования), посредством которых обеспечивается доступ | 24:50:0600191:217 |
| 10. | Иные сведения | несоответствие фактических границ |

4. Пояснения к сведениям об уточняемом земельном участке с кадастровым номером 24:50:0600191:7 :

| | |
|----|---|
| 1. | — |
|----|---|

1. Сведения о характерных точках границ уточняемого земельного участка с кадастровым номером 24:50:0600191:48 :

Система координат МСК-167(24) Зона № 4

| Обозначение характерных точек границ | Координаты, м | | | | Метод определения координат | Формулы, примененные для расчета средней квадратической погрешности определения координат характерных точек границ (Mt), с подставленными в такие формулы значениями и итоговые (вычисленные) значения Mt, м | Описание закрепления точки |
|--------------------------------------|----------------------------------------------------------|------------|------------------------------------------------------------------|------------|---------------------------------------------------------|--------------------------------------------------------------------------------------------------------------------------------------------------------------------------------------------------------------|----------------------------|
| | содержатся в Едином государственном реестре недвижимости | | определены в результате выполнения комплексных кадастровых работ | | | | |
| | X | Y | X | Y | | | |
| 1 | 2 | 3 | 4 | 5 | 6 | 7 | 8 |
| 73 | 628 748,18 | 104 847,10 | 628 748,18 | 104 847,10 | Метод спутниковых геодезических измерений (определений) | $\sqrt{(0,10^2 + 0,10^2)} = 0,10$ | — |
| 80 | 628 776,21 | 104 846,23 | 628 776,21 | 104 846,23 | | | |
| 90 | 628 776,85 | 104 846,59 | 628 776,85 | 104 846,59 | | | |
| н89У | — | — | 628 779,13 | 104 863,57 | | | |
| 95 | 628 780,08 | 104 870,67 | 628 780,08 | 104 870,67 | | | |
| 96 | 628 751,30 | 104 872,09 | 628 751,30 | 104 872,09 | | | |
| 97 | 628 752,29 | 104 869,82 | 628 752,29 | 104 869,82 | | | |

| 1 | 2 | 3 | 4 | 5 | 6 | 7 | 8 |
|----|------------|------------|------------|------------|---------------------------------------------------------|-----------------------------------|---|
| 98 | 628 751,80 | 104 866,68 | 628 751,80 | 104 866,68 | Метод спутниковых геодезических измерений (определений) | $\sqrt{(0,10^2 + 0,10^2)} = 0,10$ | — |
| 99 | 628 750,04 | 104 866,75 | 628 750,04 | 104 866,75 | | | |
| 73 | 628 748,18 | 104 847,10 | 628 748,18 | 104 847,10 | | | |

2. Сведения о частях границ уточняемого земельного участка с кадастровым номером 24:50:0600191:48 :

| Обозначение части границ | | Горизонтальное проложение (S), м | Описание прохождения части границ | Сведения о согласовании местоположения границ (согласовано/спорное) |
|--------------------------|-------|----------------------------------|-----------------------------------|---------------------------------------------------------------------|
| от т. | до т. | | | |
| 1 | 2 | 3 | 4 | 5 |
| 73 | 80 | 28,04 | — | согласовано |
| 80 | 90 | 0,73 | | |
| 90 | н89У | 17,13 | | |
| н89У | 95 | 7,16 | | |
| 95 | 96 | 28,82 | | |
| 96 | 97 | 2,48 | | |
| 97 | 98 | 3,18 | | |
| 98 | 99 | 1,76 | | |
| 99 | 73 | 19,74 | | |

3. Сведения о характеристиках уточняемого земельного участка с кадастровым номером 24:50:0600191:48 :

| № п/п | Наименование характеристики | Значение характеристики |
|-------|------------------------------------------------------------------------------------------------------------------------------------------------------------------|---------------------------------|
| 1 | 2 | 3 |
| 1. | Адрес земельного участка | — |
| 1.1. | Сведения о местоположении земельного участка (при отсутствии адреса) в структурированном в соответствии с федеральной информационной адресной системой виде | — |
| 1.2. | Дополнительные сведения о местоположении земельного участка | — |
| 2. | Площадь земельного участка ± величина погрешности определения (вычисления) площади ($P \pm \Delta P$), м ² | 714 ± 9,00 |
| 3. | Формула, примененная для вычисления предельной погрешности определения площади земельного участка, с подставленными значениями и итоговые (вычисленные) значения | $3,5 * 0,10 * \sqrt{(714)} = 9$ |

| 1 | 2 | 3 |
|------|----------------------------------------------------------------------------------------------------------------------------------------------------------------|-----------------------------------------------|
| 4. | Площадь земельного участка согласно сведениям Единого государственного реестра недвижимости (Ркад), м ² | 714,00 |
| 5. | Оценка расхождения Р и Ркад (Р - Ркад), м ² | 0 |
| 6. | Предельный минимальный и максимальный размеры земельного участка (Рмин и Рмакс), м ² | — — |
| 7. | Кадастровый или иной государственный учетный номер (инвентарный) здания, сооружения, объекта незавершенного строительства, расположенного на земельном участке | 24:50:0600191:703 |
| 8. | Вид (виды) разрешенного использования | — |
| 8.1. | Дополнительные сведения об использовании земельного участка | — |
| 9. | Сведения о земельных участках (землях общего пользования, территории общего пользования), посредством которых обеспечивается доступ | 24:50:0600191:217, Земли общего пользования |
| 10. | Иные сведения | Введение новой точки для соблюдения смежества |

4. Пояснения к сведениям об уточняемом земельном участке с кадастровым номером 24:50:0600191:48 :

| | |
|----|---|
| 1. | — |
|----|---|

1. Сведения о характерных точках границ уточняемого земельного участка с кадастровым номером 24:50:0600191:119 :

Система координат МСК-167(24) Зона № 4

| Обозначение характерных точек границ | Координаты, м | | | | Метод определения координат | Формулы, примененные для расчета средней квадратической погрешности определения координат характерных точек границ (Mt), с подставленными в такие формулы значениями и итоговые (вычисленные) значения Mt, м | Описание закрепления точки |
|--------------------------------------|----------------------------------------------------------|------------|------------------------------------------------------------------|------------|---------------------------------------------------------|--------------------------------------------------------------------------------------------------------------------------------------------------------------------------------------------------------------|----------------------------|
| | содержатся в Едином государственном реестре недвижимости | | определены в результате выполнения комплексных кадастровых работ | | | | |
| | X | Y | X | Y | | | |
| 1 | 2 | 3 | 4 | 5 | 6 | 7 | 8 |
| 108 | 628 753,75 | 104 898,58 | 628 753,75 | 104 898,58 | Метод спутниковых геодезических измерений (определений) | $\sqrt{(0,10^2 + 0,10^2)} = 0,10$ | — |
| 109 | 628 782,17 | 104 896,18 | 628 782,17 | 104 896,18 | | | |
| 110 | 628 783,42 | 104 903,88 | 628 783,42 | 104 903,88 | | | |

| 1 | 2 | 3 | 4 | 5 | 6 | 7 | 8 |
|-------|------------|------------|------------|------------|---------------------------------------------------------|-----------------------------------|---|
| н111У | — | — | 628 783,44 | 104 904,10 | Метод спутниковых геодезических измерений (определений) | $\sqrt{(0,10^2 + 0,10^2)} = 0,10$ | — |
| н112У | — | — | 628 784,33 | 104 910,13 | | | |
| н113У | — | — | 628 785,71 | 104 920,89 | | | |
| н114У | — | — | 628 785,01 | 104 921,04 | | | |
| 115 | 628 784,83 | 104 920,78 | 628 784,83 | 104 920,78 | | | |
| 116 | 628 757,08 | 104 923,38 | 628 757,08 | 104 923,38 | | | |
| 117 | 628 755,18 | 104 909,93 | 628 755,18 | 104 909,93 | | | |
| 118 | 628 755,42 | 104 909,09 | 628 755,42 | 104 909,09 | | | |
| 119 | 628 755,46 | 104 903,03 | 628 755,46 | 104 903,03 | | | |
| 120 | 628 755,22 | 104 899,70 | 628 755,22 | 104 899,70 | | | |
| 121 | 628 754,04 | 104 899,74 | 628 754,04 | 104 899,74 | | | |
| 108 | 628 753,75 | 104 898,58 | 628 753,75 | 104 898,58 | | | |

2. Сведения о частях границ уточняемого земельного участка с кадастровым номером 24:50:0600191:119 :

| Обозначение части границ | | Горизонтальное проложение (S), м | Описание прохождения части границ | Сведения о согласовании местоположения границ (согласовано/спорное) |
|--------------------------|-------|----------------------------------|-----------------------------------|---------------------------------------------------------------------|
| от т. | до т. | | | |
| 1 | 2 | 3 | 4 | 5 |
| 108 | 109 | 28,52 | — | согласовано |
| 109 | 110 | 7,80 | | |
| 110 | н111У | 0,22 | | |
| н111У | н112У | 6,10 | | |
| н112У | н113У | 10,85 | | |
| н113У | н114У | 0,72 | | |
| н114У | 115 | 0,32 | | |

| 1 | 2 | 3 | 4 | 5 |
|-----|-----|-------|---|-------------|
| 115 | 116 | 27,87 | — | согласовано |
| 116 | 117 | 13,58 | | |
| 117 | 118 | 0,87 | | |
| 118 | 119 | 6,06 | | |
| 119 | 120 | 3,34 | | |
| 120 | 121 | 1,18 | | |
| 121 | 108 | 1,20 | | |

3. Сведения о характеристиках уточняемого земельного участка с кадастровым номером 24:50:0600191:119 :

| № п/п | Наименование характеристики | Значение характеристики |
|-------|------------------------------------------------------------------------------------------------------------------------------------------------------------------|---------------------------------|
| 1 | 2 | 3 |
| 1. | Адрес земельного участка | — |
| 1.1. | Сведения о местоположении земельного участка (при отсутствии адреса) в структурированном в соответствии с федеральной информационной адресной системой виде | — |
| 1.2. | Дополнительные сведения о местоположении земельного участка | — |
| 2. | Площадь земельного участка ± величина погрешности определения (вычисления) площади ($P \pm \Delta P$), м ² | 707 ± 9,00 |
| 3. | Формула, примененная для вычисления предельной погрешности определения площади земельного участка, с подставленными значениями и итоговые (вычисленные) значения | $3,5 * 0,10 * \sqrt{(707)} = 9$ |
| 4. | Площадь земельного участка согласно сведениям Единого государственного реестра недвижимости (Ркад), м ² | 699,00 |
| 5. | Оценка расхождения Р и Ркад ($P - P_{кад}$), м ² | 8 |
| 6. | Предельный минимальный и максимальный размеры земельного участка (Рмин и Рмакс), м ² | — — |
| 7. | Кадастровый или иной государственный учетный номер (инвентарный) здания, сооружения, объекта незавершенного строительства, расположенного на земельном участке | 24:50:0600191:351 |
| 8. | Вид (виды) разрешенного использования | — |
| 8.1. | Дополнительные сведения об использовании земельного участка | — |

| | | |
|-----|-------------------------------------------------------------------------------------------------------------------------------------|---------------------------------|
| 1 | 2 | 3 |
| 9. | Сведения о земельных участках (землях общего пользования, территории общего пользования), посредством которых обеспечивается доступ | 24:50:0600191:217 |
| 10. | Иные сведения | устранены области чересполосицы |

4. Пояснения к сведениям об уточняемом земельном участке с кадастровым номером 24:50:0600191:119 :

| | |
|----|---|
| 1. | — |
|----|---|

1. Сведения о характерных точках границ уточняемого земельного участка с кадастровым номером 24:50:0600191:186 :
Система координат МСК-167(24) Зона № 4

| Обозначение характерных точек границ | Координаты, м | | | | Метод определения координат | Формулы, примененные для расчета средней квадратической погрешности определения координат характерных точек границ (Mt), с подставленными в такие формулы значениями и итоговые (вычисленные) значения Mt, м | Описание закрепления точки |
|--------------------------------------|----------------------------------------------------------|------------|------------------------------------------------------------------|------------|---------------------------------------------------------|--------------------------------------------------------------------------------------------------------------------------------------------------------------------------------------------------------------|----------------------------|
| | содержатся в Едином государственном реестре недвижимости | | определены в результате выполнения комплексных кадастровых работ | | | | |
| | X | Y | X | Y | | | |
| 1 | 2 | 3 | 4 | 5 | 6 | 7 | 8 |
| 141 | 628 832,72 | 105 010,29 | 628 832,72 | 105 010,29 | Метод спутниковых геодезических измерений (определений) | $\sqrt{(0,10^2 + 0,10^2)} = 0,10$ | — |
| 142 | 628 835,36 | 105 029,79 | 628 835,36 | 105 029,79 | | | |
| 143 | 628 800,11 | 105 035,56 | 628 800,11 | 105 035,56 | | | |
| 144 | 628 798,27 | 105 021,81 | 628 798,27 | 105 021,81 | | | |
| 145 | 628 798,42 | 105 013,59 | 628 798,42 | 105 013,59 | | | |
| 146 | 628 798,75 | 105 008,72 | 628 798,75 | 105 008,72 | | | |
| 147 | 628 799,29 | 105 005,59 | 628 799,29 | 105 005,59 | | | |
| 148 | 628 800,07 | 105 004,91 | — | — | | | |

| 1 | 2 | 3 | 4 | 5 | 6 | 7 | 8 |
|-------|------------|------------|------------|------------|---------------------------------------------------------|-----------------------------------|---|
| н149У | — | — | 628 800,05 | 105 003,94 | Метод спутниковых геодезических измерений (определений) | $\sqrt{(0,10^2 + 0,10^2)} = 0,10$ | — |
| н150У | — | — | 628 806,74 | 105 004,51 | | | |
| н151У | — | — | 628 808,44 | 105 004,60 | | | |
| 152 | 628 808,33 | 105 006,11 | 628 808,33 | 105 006,11 | | | |
| 153 | 628 808,97 | 105 011,01 | 628 808,97 | 105 011,01 | | | |
| 154 | 628 809,07 | 105 012,88 | 628 809,07 | 105 012,88 | | | |
| 155 | 628 811,77 | 105 013,32 | 628 811,77 | 105 013,32 | | | |
| 156 | 628 815,90 | 105 012,96 | 628 815,90 | 105 012,96 | | | |
| н157У | — | — | 628 831,95 | 105 010,41 | | | |
| 141 | 628 832,72 | 105 010,29 | 628 832,72 | 105 010,29 | | | |

2. Сведения о частях границ уточняемого земельного участка с кадастровым номером 24:50:0600191:186 :

| Обозначение части границ | | Горизонтальное проложение (S), м | Описание прохождения части границ | Сведения о согласовании местоположения границ (согласовано/спорное) |
|--------------------------|-------|----------------------------------|-----------------------------------|---------------------------------------------------------------------|
| от т. | до т. | | | |
| 1 | 2 | 3 | 4 | 5 |
| 141 | 142 | 19,68 | — | согласовано |
| 142 | 143 | 35,72 | | |
| 143 | 144 | 13,87 | | |
| 144 | 145 | 8,22 | | |
| 145 | 146 | 4,88 | | |
| 146 | 147 | 3,18 | | |
| 147 | н149У | 1,82 | | |
| н149У | н150У | 6,71 | | |
| н150У | н151У | 1,70 | | |
| н151У | 152 | 1,51 | | |

| 1 | 2 | 3 | 4 | 5 |
|-------|-------|-------|---|-------------|
| 152 | 153 | 4,94 | — | согласовано |
| 153 | 154 | 1,87 | | |
| 154 | 155 | 2,74 | | |
| 155 | 156 | 4,15 | | |
| 156 | н157У | 16,25 | | |
| н157У | 141 | 0,78 | | |

3. Сведения о характеристиках уточняемого земельного участка с кадастровым номером 24:50:0600191:186 :

| № п/п | Наименование характеристики | Значение характеристики |
|-------|------------------------------------------------------------------------------------------------------------------------------------------------------------------|---------------------------------------|
| 1 | 2 | 3 |
| 1. | Адрес земельного участка | — |
| 1.1. | Сведения о местоположении земельного участка (при отсутствии адреса) в структурированном в соответствии с федеральной информационной адресной системой виде | — |
| 1.2. | Дополнительные сведения о местоположении земельного участка | — |
| 2. | Площадь земельного участка ± величина погрешности определения (вычисления) площади ($P \pm \Delta P$), м ² | 811 ± 10,00 |
| 3. | Формула, примененная для вычисления предельной погрешности определения площади земельного участка, с подставленными значениями и итоговые (вычисленные) значения | $3,5 * 0,10 * \sqrt{811} = 10$ |
| 4. | Площадь земельного участка согласно сведениям Единого государственного реестра недвижимости (Ркад), м ² | 800,00 |
| 5. | Оценка расхождения Р и Ркад ($P - P_{кад}$), м ² | 11 |
| 6. | Предельный минимальный и максимальный размеры земельного участка (Рмин и Рмакс), м ² | — — |
| 7. | Кадастровый или иной государственный учетный номер (инвентарный) здания, сооружения, объекта незавершенного строительства, расположенного на земельном участке | 24:50:0000000:7157; 24:50:0600191:562 |
| 8. | Вид (виды) разрешенного использования | — |
| 8.1. | Дополнительные сведения об использовании земельного участка | — |
| 9. | Сведения о земельных участках (землях общего пользования, территории общего пользования), посредством которых обеспечивается доступ | 24:50:0600191:217 |

| | | |
|-----|---------------|-----------------------------------|
| 1 | 2 | 3 |
| 10. | Иные сведения | несоответствие фактических границ |

4. Пояснения к сведениям об уточняемом земельном участке с кадастровым номером 24:50:0600191:186 :

| | |
|----|---|
| 1. | — |
|----|---|

1. Сведения о характерных точках границ уточняемого земельного участка с кадастровым номером 24:50:0600191:31 :
Система координат МСК-167(24) Зона № 4

| Обозначение характерных точек границ | Координаты, м | | | | Метод определения координат | Формулы, примененные для расчета средней квадратической погрешности определения координат характерных точек границ (Mt), с подставленными в такие формулы значениями и итоговые (вычисленные) значения Mt, м | Описание закрепления точки |
|--------------------------------------|----------------------------------------------------------|------------|------------------------------------------------------------------|------------|---------------------------------------------------------|--------------------------------------------------------------------------------------------------------------------------------------------------------------------------------------------------------------|----------------------------|
| | содержатся в Едином государственном реестре недвижимости | | определены в результате выполнения комплексных кадастровых работ | | | | |
| | X | Y | X | Y | | | |
| 1 | 2 | 3 | 4 | 5 | 6 | 7 | 8 |
| 164 | 628 801,49 | 105 056,60 | 628 801,49 | 105 056,60 | Метод спутниковых геодезических измерений (определений) | $\sqrt{(0,10^2 + 0,10^2)} = 0,10$ | — |
| 163 | 628 802,88 | 105 056,63 | 628 802,88 | 105 056,63 | | | |
| 162 | 628 838,76 | 105 053,89 | 628 838,76 | 105 053,89 | | | |
| 165 | 628 841,31 | 105 074,72 | 628 841,31 | 105 074,72 | | 0,10 | |
| 166 | 628 840,61 | 105 074,77 | — | — | | | |
| 167 | 628 803,82 | 105 077,38 | 628 803,82 | 105 077,38 | | $\sqrt{(0,10^2 + 0,10^2)} = 0,10$ | |
| н168У | — | — | 628 803,19 | 105 071,74 | | | |
| 164 | 628 801,49 | 105 056,60 | 628 801,49 | 105 056,60 | | | |

2. Сведения о частях границ уточняемого земельного участка с кадастровым номером 24:50:0600191:31 :

| Обозначение части границ | | Горизонтальное проложение (S), м | Описание прохождения части границ | Сведения о согласовании местоположения границ (согласовано/спорное) |
|--------------------------|-------|----------------------------------|-----------------------------------|---------------------------------------------------------------------|
| от т. | до т. | | | |

| 1 | 2 | 3 | 4 | 5 |
|-------|-------|-------|---|-------------|
| 164 | 163 | 1,39 | — | согласовано |
| 163 | 162 | 35,98 | | |
| 162 | 165 | 20,99 | | |
| 165 | 167 | 37,58 | | |
| 167 | н168У | 5,68 | | |
| н168У | 164 | 15,24 | | |

3. Сведения о характеристиках уточняемого земельного участка с кадастровым номером 24:50:0600191:31 :

| № п/п | Наименование характеристики | Значение характеристики |
|-------|------------------------------------------------------------------------------------------------------------------------------------------------------------------|------------------------------|
| 1 | 2 | 3 |
| 1. | Адрес земельного участка | — |
| 1.1. | Сведения о местоположении земельного участка (при отсутствии адреса) в структурированном в соответствии с федеральной информационной адресной системой виде | — |
| 1.2. | Дополнительные сведения о местоположении земельного участка | — |
| 2. | Площадь земельного участка \pm величина погрешности определения (вычисления) площади ($P \pm \Delta P$), м ² | 782 \pm 10,00 |
| 3. | Формула, примененная для вычисления предельной погрешности определения площади земельного участка, с подставленными значениями и итоговые (вычисленные) значения | $3,5*0,10*\sqrt{(782)} = 10$ |
| 4. | Площадь земельного участка согласно сведениям Единого государственного реестра недвижимости (Ркад), м ² | 782,00 |
| 5. | Оценка расхождения Р и Ркад ($P - P_{кад}$), м ² | 0 |
| 6. | Предельный минимальный и максимальный размеры земельного участка ($P_{мин}$ и $P_{макс}$), м ² | — — |
| 7. | Кадастровый или иной государственный учетный номер (инвентарный) здания, сооружения, объекта незавершенного строительства, расположенного на земельном участке | 24:50:0600191:343 |
| 8. | Вид (виды) разрешенного использования | — |
| 8.1. | Дополнительные сведения об использовании земельного участка | — |
| 9. | Сведения о земельных участках (землях общего пользования, территории общего пользования), посредством которых обеспечивается доступ | Земли общего пользования |

| 1 | 2 | | | | 3 | | |
|-----------------------------------------------------------------------------------------------------|----------------------------------------------------------|------------|------------------------------------------------------------------|------------|---------------------------------------------------------|--------------------------------------------------------------------------------------------------------------------------------------------------------------------------------------------------------------|----------------------------|
| 10. | Иные сведения | | | | Введение новой точки для соблюдения смежества | | |
| 4. Пояснения к сведениям об уточняемом земельном участке с кадастровым номером | | | | | 24:50:0600191:31 | | |
| 1. | — | | | | | | |
| 1. Сведения о характерных точках границ уточняемого земельного участка с кадастровым номером | | | | | 24:50:0600191:21 | | |
| Система координат МСК-167(24) | | | | | Зона № 4 | | |
| Обозначение характерных точек границ | Координаты, м | | | | Метод определения координат | Формулы, примененные для расчета средней квадратической погрешности определения координат характерных точек границ (Mt), с подставленными в такие формулы значениями и итоговые (вычисленные) значения Mt, м | Описание закрепления точки |
| | содержатся в Едином государственном реестре недвижимости | | определены в результате выполнения комплексных кадастровых работ | | | | |
| | X | Y | X | Y | | | |
| 1 | 2 | 3 | 4 | 5 | 6 | 7 | 8 |
| 177 | 628 772,44 | 105 042,45 | — | — | Метод спутниковых геодезических измерений (определений) | 0,10 | — |
| 178 | 628 769,32 | 105 016,83 | — | — | | | |
| 179 | 628 795,24 | 105 011,33 | — | — | | | |
| 180 | 628 799,09 | 105 038,15 | — | — | | | |
| н181У | — | — | 628 771,36 | 105 048,20 | | | |
| н182У | — | — | 628 768,63 | 105 021,56 | $\sqrt{(0,10^2 + 0,10^2)} = 0,10$ | — | |
| н183У | — | — | 628 794,47 | 105 018,99 | | | |
| н184У | — | — | 628 796,77 | 105 031,96 | | | |
| н185У | — | — | 628 798,14 | 105 045,96 | | | |
| н186У | — | — | 628 793,27 | 105 046,52 | | | |

| | | | | | | | |
|-----|------------|------------|---|---|---------------------------------------------------------|------|---|
| 1 | 2 | 3 | 4 | 5 | 6 | 7 | 8 |
| 177 | 628 772,44 | 105 042,45 | — | — | Метод спутниковых геодезических измерений (определений) | 0,10 | — |

2. Сведения о частях границ уточняемого земельного участка с кадастровым номером 24:50:0600191:21 :

| Обозначение части границ | | Горизонтальное проложение (S), м | Описание прохождения части границ | Сведения о согласовании местоположения границ (согласовано/спорное) |
|--------------------------|-------|----------------------------------|-----------------------------------|---------------------------------------------------------------------|
| от т. | до т. | | | |
| 1 | 2 | 3 | 4 | 5 |
| н181У | н182У | 26,78 | — | согласовано |
| н182У | н183У | 25,97 | | |
| н183У | н184У | 13,17 | | |
| н184У | н185У | 14,07 | | |
| н185У | н186У | 4,90 | | |
| н186У | н181У | 21,97 | | |

3. Сведения о характеристиках уточняемого земельного участка с кадастровым номером 24:50:0600191:21 :

| № п/п | Наименование характеристики | Значение характеристики |
|-------|------------------------------------------------------------------------------------------------------------------------------------------------------------------|---------------------------------|
| 1 | 2 | 3 |
| 1. | Адрес земельного участка | — |
| 1.1. | Сведения о местоположении земельного участка (при отсутствии адреса) в структурированном в соответствии с федеральной информационной адресной системой виде | — |
| 1.2. | Дополнительные сведения о местоположении земельного участка | — |
| 2. | Площадь земельного участка ± величина погрешности определения (вычисления) площади ($P \pm \Delta P$), м ² | 722 ± 9,00 |
| 3. | Формула, примененная для вычисления предельной погрешности определения площади земельного участка, с подставленными значениями и итоговые (вычисленные) значения | $3,5 * 0,10 * \sqrt{(722)} = 9$ |
| 4. | Площадь земельного участка согласно сведениям Единого государственного реестра недвижимости (Ркад), м ² | 706,00 |
| 5. | Оценка расхождения Р и Ркад ($P - P_{кад}$), м ² | 16 |
| 6. | Предельный минимальный и максимальный размеры земельного участка ($P_{мин}$ и $P_{макс}$), м ² | — — |

| 1 | 2 | 3 |
|------|----------------------------------------------------------------------------------------------------------------------------------------------------------------|-----------------------------------|
| 7. | Кадастровый или иной государственный учетный номер (инвентарный) здания, сооружения, объекта незавершенного строительства, расположенного на земельном участке | 24:50:0000000:7158 |
| 8. | Вид (виды) разрешенного использования | — |
| 8.1. | Дополнительные сведения об использовании земельного участка | — |
| 9. | Сведения о земельных участках (землях общего пользования, территории общего пользования), посредством которых обеспечивается доступ | Земли общего пользования |
| 10. | Иные сведения | несоответствие фактических границ |

4. Пояснения к сведениям об уточняемом земельном участке с кадастровым номером 24:50:0600191:21 :

| | |
|----|---|
| 1. | — |
|----|---|

1. Сведения о характерных точках границ уточняемого земельного участка с кадастровым номером 24:50:0600191:26 :

Система координат МСК-167(24) Зона № 4

| Обозначение характерных точек границ | Координаты, м | | | | Метод определения координат | Формулы, примененные для расчета средней квадратической погрешности определения координат характерных точек границ (Mt), с подставленными в такие формулы значениями и итоговые (вычисленные) значения Mt, м | Описание закрепления точки |
|--------------------------------------|----------------------------------------------------------|------------|------------------------------------------------------------------|------------|---------------------------------------------------------|--------------------------------------------------------------------------------------------------------------------------------------------------------------------------------------------------------------|----------------------------|
| | содержатся в Едином государственном реестре недвижимости | | определены в результате выполнения комплексных кадастровых работ | | | | |
| | X | Y | X | Y | | | |
| 1 | 2 | 3 | 4 | 5 | 6 | 7 | 8 |
| 195 | 628 773,75 | 105 075,08 | 628 773,75 | 105 075,08 | Метод спутниковых геодезических измерений (определений) | $\sqrt{(0,10^2 + 0,10^2)} = 0,10$ | — |
| 196 | 628 785,93 | 105 074,10 | 628 785,93 | 105 074,10 | | | |
| 197 | 628 792,09 | 105 073,48 | 628 792,09 | 105 073,48 | | | |
| 198 | 628 801,53 | 105 071,95 | 628 801,53 | 105 071,95 | | | |
| 199 | 628 804,21 | 105 100,46 | — | — | | | |

| 1 | 2 | 3 | 4 | 5 | 6 | 7 | 8 |
|-------|------------|------------|------------|------------|---------------------------------------------------------|-----------------------------------|---|
| н200У | — | — | 628 805,07 | 105 100,02 | Метод спутниковых геодезических измерений (определений) | $\sqrt{(0,10^2 + 0,10^2)} = 0,10$ | — |
| 201 | 628 778,28 | 105 100,16 | 628 778,28 | 105 100,16 | | | |
| 202 | 628 774,29 | 105 099,93 | — | — | | 0,10 | |
| н203У | — | — | 628 774,68 | 105 099,34 | | $\sqrt{(0,10^2 + 0,10^2)} = 0,10$ | |
| 195 | 628 773,75 | 105 075,08 | 628 773,75 | 105 075,08 | | | |

2. Сведения о частях границ уточняемого земельного участка с кадастровым номером 24:50:0600191:26 :

| Обозначение части границ | | Горизонтальное проложение (S), м | Описание прохождения части границ | Сведения о согласовании местоположения границ (согласовано/спорное) |
|--------------------------|-------|----------------------------------|-----------------------------------|---------------------------------------------------------------------|
| от т. | до т. | | | |
| 1 | 2 | 3 | 4 | 5 |
| 195 | 196 | 12,22 | — | согласовано |
| 196 | 197 | 6,19 | | |
| 197 | 198 | 9,56 | | |
| 198 | н200У | 28,29 | | |
| н200У | 201 | 26,79 | | |
| 201 | н203У | 3,69 | | |
| н203У | 195 | 24,28 | | |

3. Сведения о характеристиках уточняемого земельного участка с кадастровым номером 24:50:0600191:26 :

| № п/п | Наименование характеристики | Значение характеристики |
|-------|-------------------------------------------------------------------------------------------------------------------------------------------------------------|-------------------------|
| 1 | 2 | 3 |
| 1. | Адрес земельного участка | — |
| 1.1. | Сведения о местоположении земельного участка (при отсутствии адреса) в структурированном в соответствии с федеральной информационной адресной системой виде | — |
| 1.2. | Дополнительные сведения о местоположении земельного участка | — |
| 2. | Площадь земельного участка ± величина погрешности определения (вычисления) площади ($P \pm \Delta P$), м ² | 768 ± 10,00 |

| 1 | 2 | 3 |
|------|------------------------------------------------------------------------------------------------------------------------------------------------------------------|-----------------------------------|
| 3. | Формула, примененная для вычисления предельной погрешности определения площади земельного участка, с подставленными значениями и итоговые (вычисленные) значения | $3,5*0,10*\sqrt{(768)} = 10$ |
| 4. | Площадь земельного участка согласно сведениям Единого государственного реестра недвижимости (Ркад), м ² | 767,00 |
| 5. | Оценка расхождения Р и Ркад (Р - Ркад), м ² | 1 |
| 6. | Предельный минимальный и максимальный размеры земельного участка (Рмин и Рмакс), м ² | — — |
| 7. | Кадастровый или иной государственный учетный номер (инвентарный) здания, сооружения, объекта незавершенного строительства, расположенного на земельном участке | 24:50:0600191:337 |
| 8. | Вид (виды) разрешенного использования | — |
| 8.1. | Дополнительные сведения об использовании земельного участка | — |
| 9. | Сведения о земельных участках (землях общего пользования, территории общего пользования), посредством которых обеспечивается доступ | Земли общего пользования |
| 10. | Иные сведения | несоответствие фактических границ |

4. Пояснения к сведениям об уточняемом земельном участке с кадастровым номером 24:50:0600191:26 :

| | |
|----|---|
| 1. | — |
|----|---|

1. Сведения о характерных точках границ уточняемого земельного участка с кадастровым номером 24:50:0600191:133 :

Система координат МСК-167(24) Зона № 4

| Обозначение характерных точек границ | Координаты, м | | | | Метод определения координат | Формулы, примененные для расчета средней квадратической погрешности определения координат характерных точек границ (Mt), с подставленными в такие формулы значениями и итоговые (вычисленные) значения Mt, м | Описание закрепления точки |
|--------------------------------------|----------------------------------------------------------|------------|------------------------------------------------------------------|------------|---------------------------------------------------------|--------------------------------------------------------------------------------------------------------------------------------------------------------------------------------------------------------------|----------------------------|
| | содержатся в Едином государственном реестре недвижимости | | определены в результате выполнения комплексных кадастровых работ | | | | |
| | X | Y | X | Y | | | |
| 1 | 2 | 3 | 4 | 5 | 6 | 7 | 8 |
| 212 | 628 737,98 | 104 780,84 | 628 737,98 | 104 780,84 | Метод спутниковых геодезических измерений (определений) | $\sqrt{(0,10^2 + 0,10^2)} = 0,10$ | — |

| 1 | 2 | 3 | 4 | 5 | 6 | 7 | 8 |
|-------|------------|------------|------------|------------|---------------------------------------------------------|-----------------------------------|---|
| 213 | 628 739,08 | 104 796,45 | 628 739,08 | 104 796,45 | Метод спутниковых геодезических измерений (определений) | $\sqrt{(0,10^2 + 0,10^2)} = 0,10$ | — |
| 214 | 628 735,89 | 104 796,33 | 628 735,89 | 104 796,33 | | | |
| 215 | 628 731,58 | 104 795,93 | 628 731,58 | 104 795,93 | | | |
| 216 | 628 714,91 | 104 795,21 | 628 714,91 | 104 795,21 | | | |
| 217 | 628 699,76 | 104 793,93 | 628 699,76 | 104 793,93 | | | |
| 218 | 628 686,14 | 104 793,43 | 628 686,14 | 104 793,43 | | | |
| 219 | 628 685,86 | 104 787,78 | 628 685,86 | 104 787,78 | | | |
| 220 | 628 685,07 | 104 783,29 | 628 685,07 | 104 783,29 | | | |
| 221 | 628 684,46 | 104 780,22 | 628 684,46 | 104 780,22 | | | |
| н222У | — | — | 628 685,10 | 104 780,25 | | | |
| 223 | 628 688,74 | 104 780,44 | 628 688,74 | 104 780,44 | | | |
| 224 | 628 697,45 | 104 780,96 | 628 697,45 | 104 780,96 | | | |
| 225 | 628 713,63 | 104 780,75 | 628 713,63 | 104 780,75 | | | |
| 226 | 628 717,66 | 104 781,10 | — | — | | | |
| н227У | — | — | 628 717,91 | 104 780,75 | | $\sqrt{(0,10^2 + 0,10^2)} = 0,10$ | |
| 212 | 628 737,98 | 104 780,84 | 628 737,98 | 104 780,84 | | | |

2. Сведения о частях границ уточняемого земельного участка с кадастровым номером 24:50:0600191:133 :

| Обозначение части границ | | Горизонтальное проложение (S), м | Описание прохождения части границ | Сведения о согласовании местоположения границ (согласовано/спорное) |
|--------------------------|-------|----------------------------------|-----------------------------------|---------------------------------------------------------------------|
| от т. | до т. | | | |

| 1 | 2 | 3 | 4 | 5 |
|-------|-------|-------|---|-------------|
| 212 | 213 | 15,65 | — | согласовано |
| 213 | 214 | 3,19 | | |
| 214 | 215 | 4,33 | | |
| 215 | 216 | 16,69 | | |
| 216 | 217 | 15,20 | | |
| 217 | 218 | 13,63 | | |
| 218 | 219 | 5,66 | | |
| 219 | 220 | 4,56 | | |
| 220 | 221 | 3,13 | | |
| 221 | н222У | 0,64 | | |
| н222У | 223 | 3,64 | | |
| 223 | 224 | 8,73 | | |
| 224 | 225 | 16,18 | | |
| 225 | н227У | 4,28 | | |
| н227У | 212 | 20,07 | | |

3. Сведения о характеристиках уточняемого земельного участка с кадастровым номером 24:50:0600191:133 :

| № п/п | Наименование характеристики | Значение характеристики |
|-------|------------------------------------------------------------------------------------------------------------------------------------------------------------------|----------------------------------|
| 1 | 2 | 3 |
| 1. | Адрес земельного участка | — |
| 1.1. | Сведения о местоположении земельного участка (при отсутствии адреса) в структурированном в соответствии с федеральной информационной адресной системой виде | — |
| 1.2. | Дополнительные сведения о местоположении земельного участка | — |
| 2. | Площадь земельного участка ± величина погрешности определения (вычисления) площади ($P \pm \Delta P$), м ² | 747 ± 10,00 |
| 3. | Формула, примененная для вычисления предельной погрешности определения площади земельного участка, с подставленными значениями и итоговые (вычисленные) значения | $3,5 * 0,10 * \sqrt{(747)} = 10$ |
| 4. | Площадь земельного участка согласно сведениям Единого государственного реестра недвижимости (Ркад), м ² | 743,00 |
| 5. | Оценка расхождения Р и Ркад ($P - P_{кад}$), м ² | 4 |

| 1 | 2 | 3 |
|---------------------------------------------------------------------------------------|----------------------------------------------------------------------------------------------------------------------------------------------------------------|---------------------------------|
| 6. | Предельный минимальный и максимальный размеры земельного участка (Рмин и Рмакс), м ² | — — |
| 7. | Кадастровый или иной государственный учетный номер (инвентарный) здания, сооружения, объекта незавершенного строительства, расположенного на земельном участке | 24:50:0000000:12635 |
| 8. | Вид (виды) разрешенного использования | — |
| 8.1. | Дополнительные сведения об использовании земельного участка | — |
| 9. | Сведения о земельных участках (землях общего пользования, территории общего пользования), посредством которых обеспечивается доступ | 24:50:0600191:217 |
| 10. | Иные сведения | устранены области чересполосицы |
| 4. Пояснения к сведениям об уточняемом земельном участке с кадастровым номером | | 24:50:0600191:133 : |

| | |
|-----------------------------------------------------------------------------------------------------|---|
| 1. | — |
| 1. Сведения о характерных точках границ уточняемого земельного участка с кадастровым номером | |
| Система координат <u>МСК-167(24)</u> Зона № <u>4</u> | |

| Обозначение характерных точек границ | Координаты, м | | | | Метод определения координат | Формулы, примененные для расчета средней квадратической погрешности определения координат характерных точек границ (Mt), с подставленными в такие формулы значениями и итоговые (вычисленные) значения Mt, м | Описание закрепления точки |
|--------------------------------------|----------------------------------------------------------|------------|------------------------------------------------------------------|------------|---------------------------------------------------------|--------------------------------------------------------------------------------------------------------------------------------------------------------------------------------------------------------------|----------------------------|
| | содержатся в Едином государственном реестре недвижимости | | определены в результате выполнения комплексных кадастровых работ | | | | |
| | X | Y | X | Y | | | |
| 1 | 2 | 3 | 4 | 5 | 6 | 7 | 8 |
| н232У | — | — | 628 684,22 | 104 762,24 | Метод спутниковых геодезических измерений (определений) | $\sqrt{(0,10^2 + 0,10^2)} = 0,10$ | — |
| н233У | — | — | 628 684,83 | 104 770,22 | | | |
| н222У | — | — | 628 685,10 | 104 780,25 | | | |
| 221 | 628 684,46 | 104 780,22 | 628 684,46 | 104 780,22 | | | |

| 1 | 2 | 3 | 4 | 5 | 6 | 7 | 8 |
|-------|------------|------------|------------|------------|---------------------------------------------------------|-----------------------------------|---|
| 220 | 628 685,07 | 104 783,29 | 628 685,07 | 104 783,29 | Метод спутниковых геодезических измерений (определений) | $\sqrt{(0,10^2 + 0,10^2)} = 0,10$ | — |
| 219 | 628 685,86 | 104 787,78 | 628 685,86 | 104 787,78 | | | |
| 218 | 628 686,14 | 104 793,43 | 628 686,14 | 104 793,43 | | | |
| 234 | 628 685,46 | 104 794,21 | 628 685,46 | 104 794,21 | | | |
| 235 | 628 686,28 | 104 801,13 | 628 686,28 | 104 801,13 | | | |
| 236 | 628 686,87 | 104 801,49 | 628 686,87 | 104 801,49 | | | |
| 237 | 628 687,21 | 104 805,20 | 628 687,21 | 104 805,20 | | | |
| 238 | 628 680,02 | 104 804,33 | 628 680,02 | 104 804,33 | | | |
| 239 | 628 669,46 | 104 803,89 | 628 669,46 | 104 803,89 | | | |
| 240 | 628 662,23 | 104 765,31 | 628 662,23 | 104 765,31 | | | |
| 241 | 628 663,18 | 104 764,81 | 628 663,18 | 104 764,81 | | | |
| 242 | 628 662,25 | 104 761,55 | 628 662,25 | 104 761,55 | | | |
| 243 | 628 668,17 | 104 761,20 | 628 668,17 | 104 761,20 | | | |
| 244 | 628 684,17 | 104 762,19 | — | — | | | |
| 245 | 628 684,95 | 104 778,54 | — | — | | | |
| н232У | — | — | 628 684,22 | 104 762,24 | $\sqrt{(0,10^2 + 0,10^2)} = 0,10$ | | |

2. Сведения о частях границ уточняемого земельного участка с кадастровым номером 24:50:0600191:220 :

| Обозначение части границ | | Горизонтальное проложение (S), м | Описание прохождения части границ | Сведения о согласовании местоположения границ (согласовано/спорное) |
|--------------------------|-------|----------------------------------|-----------------------------------|---------------------------------------------------------------------|
| от т. | до т. | | | |

| 1 | 2 | 3 | 4 | 5 |
|-------|-------|-------|---|-------------|
| н232У | н233У | 8,00 | — | согласовано |
| н233У | н222У | 10,03 | | |
| н222У | 221 | 0,64 | | |
| 221 | 220 | 3,13 | | |
| 220 | 219 | 4,56 | | |
| 219 | 218 | 5,66 | | |
| 218 | 234 | 1,03 | | |
| 234 | 235 | 6,97 | | |
| 235 | 236 | 0,69 | | |
| 236 | 237 | 3,73 | | |
| 237 | 238 | 7,24 | | |
| 238 | 239 | 10,57 | | |
| 239 | 240 | 39,25 | | |
| 240 | 241 | 1,07 | | |
| 241 | 242 | 3,39 | | |
| 242 | 243 | 5,93 | | |
| 243 | н232У | 16,08 | | |

3. Сведения о характеристиках уточняемого земельного участка с кадастровым номером 24:50:0600191:220 :

| № п/п | Наименование характеристики | Значение характеристики |
|-------|------------------------------------------------------------------------------------------------------------------------------------------------------------------|----------------------------------|
| 1 | 2 | 3 |
| 1. | Адрес земельного участка | — |
| 1.1. | Сведения о местоположении земельного участка (при отсутствии адреса) в структурированном в соответствии с федеральной информационной адресной системой виде | — |
| 1.2. | Дополнительные сведения о местоположении земельного участка | — |
| 2. | Площадь земельного участка ± величина погрешности определения (вычисления) площади ($P \pm \Delta P$), м ² | 844 ± 10,00 |
| 3. | Формула, примененная для вычисления предельной погрешности определения площади земельного участка, с подставленными значениями и итоговые (вычисленные) значения | $3,5 * 0,10 * \sqrt{(844)} = 10$ |
| 4. | Площадь земельного участка согласно сведениям Единого государственного реестра недвижимости (Ркад), м ² | 841,00 |

| | | |
|------|----------------------------------------------------------------------------------------------------------------------------------------------------------------|---------------------------------|
| 1 | 2 | 3 |
| 5. | Оценка расхождения Р и Ркад (Р - Ркад), м ² | 3 |
| 6. | Предельный минимальный и максимальный размеры земельного участка (Рмин и Рмакс), м ² | — — |
| 7. | Кадастровый или иной государственный учетный номер (инвентарный) здания, сооружения, объекта незавершенного строительства, расположенного на земельном участке | 24:50:0600191:357 |
| 8. | Вид (виды) разрешенного использования | — |
| 8.1. | Дополнительные сведения об использовании земельного участка | — |
| 9. | Сведения о земельных участках (землях общего пользования, территории общего пользования), посредством которых обеспечивается доступ | Земли общего пользования |
| 10. | Иные сведения | устранены области чересполосицы |

4. Пояснения к сведениям об уточняемом земельном участке с кадастровым номером 24:50:0600191:220 :

| | |
|----|---|
| 1. | — |
|----|---|

1. Сведения о характерных точках границ уточняемого земельного участка с кадастровым номером 24:50:0600191:137 :

Система координат МСК-167(24) Зона № 4

| Обозначение характерных точек границ | Координаты, м | | | | Метод определения координат | Формулы, примененные для расчета средней квадратической погрешности определения координат характерных точек границ (Mt), с подставленными в такие формулы значениями и итоговые (вычисленные) значения Mt, м | Описание закрепления точки |
|--------------------------------------|----------------------------------------------------------|------------|------------------------------------------------------------------|------------|---------------------------------------------------------|--------------------------------------------------------------------------------------------------------------------------------------------------------------------------------------------------------------|----------------------------|
| | содержатся в Едином государственном реестре недвижимости | | определены в результате выполнения комплексных кадастровых работ | | | | |
| | X | Y | X | Y | | | |
| 1 | 2 | 3 | 4 | 5 | 6 | 7 | 8 |
| 254 | 628 686,18 | 104 835,95 | — | — | Метод спутниковых геодезических измерений (определений) | 0,10 | — |
| 255 | 628 744,57 | 104 841,72 | — | — | | | |
| н256У | — | — | 628 685,88 | 104 834,71 | | $\sqrt{(0,10^2 + 0,10^2)} = 0,10$ | |
| н257У | — | — | 628 720,87 | 104 839,62 | | | |

| 1 | 2 | 3 | 4 | 5 | 6 | 7 | 8 |
|-------|------------|------------|------------|------------|---------------------------------------------------------|-----------------------------------|---|
| н258У | — | — | 628 726,10 | 104 840,59 | Метод спутниковых геодезических измерений (определений) | $\sqrt{(0,10^2 + 0,10^2)} = 0,10$ | — |
| н259У | — | — | 628 744,24 | 104 841,27 | | | |
| 260 | 628 745,74 | 104 852,55 | — | — | | 0,10 | |
| н261У | — | — | 628 745,29 | 104 851,88 | | $\sqrt{(0,10^2 + 0,10^2)} = 0,10$ | |
| н262У | — | — | 628 697,70 | 104 850,79 | | | |
| н263У | — | — | 628 692,40 | 104 850,45 | | | |
| н264У | — | — | 628 689,82 | 104 850,25 | | 0,10 | |
| 265 | 628 697,70 | 104 851,97 | — | — | | | |
| 266 | 628 684,18 | 104 851,07 | — | — | | | |
| 267 | 628 684,47 | 104 848,87 | — | — | | $\sqrt{(0,10^2 + 0,10^2)} = 0,10$ | |
| н268У | — | — | 628 683,50 | 104 849,78 | | | |
| 254 | 628 686,18 | 104 835,95 | — | — | | 0,10 | |

2. Сведения о частях границ уточняемого земельного участка с кадастровым номером 24:50:0600191:137 :

| Обозначение части границ | | Горизонтальное проложение (S), м | Описание прохождения части границ | Сведения о согласовании местоположения границ (согласовано/спорное) |
|--------------------------|-------|----------------------------------|-----------------------------------|---------------------------------------------------------------------|
| от т. | до т. | | | |
| 1 | 2 | 3 | 4 | 5 |
| н256У | н257У | 35,33 | — | согласовано |
| н257У | н258У | 5,32 | | |
| н258У | н259У | 18,15 | | |
| н259У | н261У | 10,66 | | |
| н261У | н262У | 47,60 | | |
| н262У | н263У | 5,31 | | |
| н263У | н264У | 2,59 | | |

| | | | | |
|-------|-------|-------|---|-------------|
| 1 | 2 | 3 | 4 | 5 |
| н264У | н268У | 6,34 | — | согласовано |
| н268У | н256У | 15,26 | | |

3. Сведения о характеристиках уточняемого земельного участка с кадастровым номером 24:50:0600191:137 :

| № п/п | Наименование характеристики | Значение характеристики |
|-------|------------------------------------------------------------------------------------------------------------------------------------------------------------------|-----------------------------------|
| 1 | 2 | 3 |
| 1. | Адрес земельного участка | — |
| 1.1. | Сведения о местоположении земельного участка (при отсутствии адреса) в структурированном в соответствии с федеральной информационной адресной системой виде | — |
| 1.2. | Дополнительные сведения о местоположении земельного участка | — |
| 2. | Площадь земельного участка ± величина погрешности определения (вычисления) площади ($P \pm \Delta P$), м ² | 755 ± 10,00 |
| 3. | Формула, примененная для вычисления предельной погрешности определения площади земельного участка, с подставленными значениями и итоговые (вычисленные) значения | $3,5 * 0,10 * \sqrt{(755)} = 10$ |
| 4. | Площадь земельного участка согласно сведениям Единого государственного реестра недвижимости (Ркад), м ² | 797,00 |
| 5. | Оценка расхождения Р и Ркад ($P - P_{кад}$), м ² | 42 |
| 6. | Предельный минимальный и максимальный размеры земельного участка ($P_{мин}$ и $P_{макс}$), м ² | — — |
| 7. | Кадастровый или иной государственный учетный номер (инвентарный) здания, сооружения, объекта незавершенного строительства, расположенного на земельном участке | 24:50:0600191:720 |
| 8. | Вид (виды) разрешенного использования | — |
| 8.1. | Дополнительные сведения об использовании земельного участка | — |
| 9. | Сведения о земельных участках (землях общего пользования, территории общего пользования), посредством которых обеспечивается доступ | 24:50:0600191:217 |
| 10. | Иные сведения | несоответствие фактических границ |

4. Пояснения к сведениям об уточняемом земельном участке с кадастровым номером 24:50:0600191:137 :

| | |
|----|---|
| 1. | — |
|----|---|

1. Сведения о характерных точках границ уточняемого земельного участка с кадастровым номером 24:50:0600191:109 :
 Система координат МСК-167(24) Зона № 4

| Обозначение характерных точек границ | Координаты, м | | | | Метод определения координат | Формулы, примененные для расчета средней квадратической погрешности определения координат характерных точек границ (Mt), с подставленными в такие формулы значениями и итоговые (вычисленные) значения Mt, м | Описание закрепления точки |
|--------------------------------------|----------------------------------------------------------|------------|------------------------------------------------------------------|------------|---------------------------------------------------------|--------------------------------------------------------------------------------------------------------------------------------------------------------------------------------------------------------------|----------------------------|
| | содержатся в Едином государственном реестре недвижимости | | определены в результате выполнения комплексных кадастровых работ | | | | |
| | X | Y | X | Y | | | |
| 1 | 2 | 3 | 4 | 5 | 6 | 7 | 8 |
| н268У | — | — | 628 683,50 | 104 849,78 | Метод спутниковых геодезических измерений (определений) | $\sqrt{(0,10^2 + 0,10^2)} = 0,10$ | — |
| н269У | — | — | 628 667,33 | 104 848,34 | | | |
| 239 | 628 669,46 | 104 803,89 | 628 669,46 | 104 803,89 | | | |
| 238 | 628 680,02 | 104 804,33 | 628 680,02 | 104 804,33 | | | |
| 270 | 628 680,09 | 104 814,52 | 628 680,09 | 104 814,52 | | | |
| 271 | 628 683,29 | 104 815,83 | 628 683,29 | 104 815,83 | | | |
| 272 | 628 686,24 | 104 815,85 | 628 686,24 | 104 815,85 | | 0,10 | |
| 273 | 628 686,28 | 104 819,62 | — | — | | | |
| 274 | 628 686,39 | 104 829,16 | — | — | | | |
| 254 | 628 686,18 | 104 835,95 | — | — | | | |
| 267 | 628 684,47 | 104 848,87 | — | — | | | |
| 275 | 628 679,47 | 104 848,39 | — | — | | | |

| 1 | 2 | 3 | 4 | 5 | 6 | 7 | 8 |
|-------|------------|------------|------------|------------|---------------------------------------------------------|-----------------------------------|---|
| 276 | 628 679,38 | 104 849,28 | — | — | Метод спутниковых геодезических измерений (определений) | 0,10 | — |
| 277 | 628 667,40 | 104 848,13 | — | — | | | |
| н278У | — | — | 628 686,66 | 104 824,76 | | $\sqrt{(0,10^2 + 0,10^2)} = 0,10$ | |
| н256У | — | — | 628 685,88 | 104 834,71 | | | |
| н268У | — | — | 628 683,50 | 104 849,78 | | | |

2. Сведения о частях границ уточняемого земельного участка с кадастровым номером 24:50:0600191:109 :

| Обозначение части границ | | Горизонтальное проложение (S), м | Описание прохождения части границ | Сведения о согласовании местоположения границ (согласовано/спорное) |
|--------------------------|-------|----------------------------------|-----------------------------------|---------------------------------------------------------------------|
| от т. | до т. | | | |
| 1 | 2 | 3 | 4 | 5 |
| н268У | н269У | 16,23 | — | согласовано |
| н269У | 239 | 44,50 | | |
| 239 | 238 | 10,57 | | |
| 238 | 270 | 10,19 | | |
| 270 | 271 | 3,46 | | |
| 271 | 272 | 2,95 | | |
| 272 | н278У | 8,92 | | |
| н278У | н256У | 9,98 | | |
| н256У | н268У | 15,26 | | |

3. Сведения о характеристиках уточняемого земельного участка с кадастровым номером 24:50:0600191:109 :

| № п/п | Наименование характеристики | Значение характеристики |
|-------|-------------------------------------------------------------------------------------------------------------------------------------------------------------|-------------------------|
| 1 | 2 | 3 |
| 1. | Адрес земельного участка | — |
| 1.1. | Сведения о местоположении земельного участка (при отсутствии адреса) в структурированном в соответствии с федеральной информационной адресной системой виде | — |
| 1.2. | Дополнительные сведения о местоположении земельного участка | — |
| 2. | Площадь земельного участка ± величина погрешности определения (вычисления) площади ($P \pm \Delta P$), м ² | 714 ± 9,00 |

| 1 | 2 | 3 |
|------|------------------------------------------------------------------------------------------------------------------------------------------------------------------|---------------------------------|
| 3. | Формула, примененная для вычисления предельной погрешности определения площади земельного участка, с подставленными значениями и итоговые (вычисленные) значения | $3,5*0,10*\sqrt{(714)} = 9$ |
| 4. | Площадь земельного участка согласно сведениям Единого государственного реестра недвижимости (Ркад), м ² | 714,00 |
| 5. | Оценка расхождения Р и Ркад (Р - Ркад), м ² | 0 |
| 6. | Предельный минимальный и максимальный размеры земельного участка (Рмин и Рмакс), м ² | — — |
| 7. | Кадастровый или иной государственный учетный номер (инвентарный) здания, сооружения, объекта незавершенного строительства, расположенного на земельном участке | 24:50:0600191:365 |
| 8. | Вид (виды) разрешенного использования | — |
| 8.1. | Дополнительные сведения об использовании земельного участка | — |
| 9. | Сведения о земельных участках (землях общего пользования, территории общего пользования), посредством которых обеспечивается доступ | Земли общего пользования |
| 10. | Иные сведения | устранены области чересполосицы |

4. Пояснения к сведениям об уточняемом земельном участке с кадастровым номером 24:50:0600191:109 :

| | |
|----|---|
| 1. | — |
|----|---|

1. Сведения о характерных точках границ уточняемого земельного участка с кадастровым номером 24:50:0600191:4 :

Система координат МСК-167(24) Зона № 4

| Обозначение характерных точек границ | Координаты, м | | | | Метод определения координат | Формулы, примененные для расчета средней квадратической погрешности определения координат характерных точек границ (Mt), с подставленными в такие формулы значениями и итоговые (вычисленные) значения Mt, м | Описание закрепления точки |
|--------------------------------------|----------------------------------------------------------|---|------------------------------------------------------------------|------------|---------------------------------------------------------|--------------------------------------------------------------------------------------------------------------------------------------------------------------------------------------------------------------|----------------------------|
| | содержатся в Едином государственном реестре недвижимости | | определены в результате выполнения комплексных кадастровых работ | | | | |
| | X | Y | X | Y | | | |
| 1 | 2 | 3 | 4 | 5 | 6 | 7 | 8 |
| н584У | — | — | 628 683,28 | 104 886,74 | Метод спутниковых геодезических измерений (определений) | $\sqrt{(0,10^2 + 0,10^2)} = 0,10$ | — |

| 1 | 2 | 3 | 4 | 5 | 6 | 7 | 8 |
|-------|------------|------------|------------|------------|---------------------------------------------------------|-----------------------------------|---|
| н585У | — | — | 628 652,80 | 104 885,36 | Метод спутниковых геодезических измерений (определений) | $\sqrt{(0,10^2 + 0,10^2)} = 0,10$ | — |
| н586У | — | — | 628 647,42 | 104 882,35 | | | |
| н295У | — | — | 628 653,50 | 104 864,55 | | | |
| 294 | 628 655,73 | 104 865,77 | 628 655,73 | 104 865,77 | | | |
| 293 | 628 660,56 | 104 868,07 | 628 660,56 | 104 868,07 | | | |
| н292У | — | — | 628 677,74 | 104 867,58 | | | |
| н291У | — | — | 628 678,69 | 104 868,52 | | | |
| н290У | — | — | 628 683,17 | 104 868,56 | | | |
| 587 | 628 686,27 | 104 871,39 | — | — | | 0,10 | |
| 588 | 628 682,84 | 104 889,03 | — | — | | | |
| 589 | 628 680,11 | 104 888,82 | — | — | | | |
| 590 | 628 652,71 | 104 885,60 | — | — | | | |
| 591 | 628 646,60 | 104 881,71 | — | — | | | |
| н592У | — | — | 628 684,91 | 104 868,58 | | $\sqrt{(0,10^2 + 0,10^2)} = 0,10$ | |
| н584У | — | — | 628 683,28 | 104 886,74 | | | |

2. Сведения о частях границ уточняемого земельного участка с кадастровым номером 24:50:0600191:4 :

| Обозначение части границ | | Горизонтальное проложение (S), м | Описание прохождения части границ | Сведения о согласовании местоположения границ (согласовано/спорное) |
|--------------------------|-------|----------------------------------|-----------------------------------|---------------------------------------------------------------------|
| от т. | до т. | | | |
| 1 | 2 | 3 | 4 | 5 |
| н584У | н585У | 30,51 | — | согласовано |

| 1 | 2 | 3 | 4 | 5 |
|-------|-------|-------|---|-------------|
| н585У | н586У | 6,16 | — | согласовано |
| н586У | н295У | 18,81 | | |
| н295У | 294 | 2,54 | | |
| 294 | 293 | 5,35 | | |
| 293 | н292У | 17,19 | | |
| н292У | н291У | 1,34 | | |
| н291У | н290У | 4,48 | | |
| н290У | н592У | 1,74 | | |
| н592У | н584У | 18,23 | | |

3. Сведения о характеристиках уточняемого земельного участка с кадастровым номером 24:50:0600191:4 :

| № п/п | Наименование характеристики | Значение характеристики |
|-------|------------------------------------------------------------------------------------------------------------------------------------------------------------------|---------------------------------|
| 1 | 2 | 3 |
| 1. | Адрес земельного участка | — |
| 1.1. | Сведения о местоположении земельного участка (при отсутствии адреса) в структурированном в соответствии с федеральной информационной адресной системой виде | — |
| 1.2. | Дополнительные сведения о местоположении земельного участка | — |
| 2. | Площадь земельного участка ± величина погрешности определения (вычисления) площади ($P \pm \Delta P$), м ² | 629 ± 9,00 |
| 3. | Формула, примененная для вычисления предельной погрешности определения площади земельного участка, с подставленными значениями и итоговые (вычисленные) значения | $3,5 * 0,10 * \sqrt{(629)} = 9$ |
| 4. | Площадь земельного участка согласно сведениям Единого государственного реестра недвижимости (Ркад), м ² | 629,00 |
| 5. | Оценка расхождения Р и Ркад ($P - P_{кад}$), м ² | 0 |
| 6. | Предельный минимальный и максимальный размеры земельного участка (Рмин и Рмакс), м ² | — — |
| 7. | Кадастровый или иной государственный учетный номер (инвентарный) здания, сооружения, объекта незавершенного строительства, расположенного на земельном участке | 24:50:0000000:157125 |
| 8. | Вид (виды) разрешенного использования | — |
| 8.1. | Дополнительные сведения об использовании земельного участка | — |

| | | |
|-----|-------------------------------------------------------------------------------------------------------------------------------------|-----------------------------------|
| 1 | 2 | 3 |
| 9. | Сведения о земельных участках (землях общего пользования, территории общего пользования), посредством которых обеспечивается доступ | Земли общего пользования |
| 10. | Иные сведения | несоответствие фактических границ |

4. Пояснения к сведениям об уточняемом земельном участке с кадастровым номером 24:50:0600191:4 :

1. —

1. Сведения о характерных точках границ уточняемого земельного участка с кадастровым номером 24:50:0600191:108 :
 Система координат МСК-167(24) Зона № 4

| Обозначение характерных точек границ | Координаты, м | | | | Метод определения координат | Формулы, примененные для расчета средней квадратической погрешности определения координат характерных точек границ (Mt), с подставленными в такие формулы значениями и итоговые (вычисленные) значения Mt, м | Описание закрепления точки |
|--------------------------------------|----------------------------------------------------------|------------|------------------------------------------------------------------|------------|---------------------------------------------------------|--------------------------------------------------------------------------------------------------------------------------------------------------------------------------------------------------------------|----------------------------|
| | содержатся в Едином государственном реестре недвижимости | | определены в результате выполнения комплексных кадастровых работ | | | | |
| | X | Y | X | Y | | | |
| 1 | 2 | 3 | 4 | 5 | 6 | 7 | 8 |
| н593У | — | — | 628 681,45 | 104 900,13 | Метод спутниковых геодезических измерений (определений) | $\sqrt{(0,10^2 + 0,10^2)} = 0,10$ | — |
| н594У | — | — | 628 671,42 | 104 899,60 | | | |
| н595У | — | — | 628 659,35 | 104 901,61 | | | |
| 596 | 628 646,13 | 104 898,69 | 628 646,13 | 104 898,69 | | 0,10 | |
| 597 | 628 641,38 | 104 898,58 | — | — | | $\sqrt{(0,10^2 + 0,10^2)} = 0,10$ | |
| н598У | — | — | 628 641,72 | 104 898,21 | | 0,10 | |
| 599 | 628 636,05 | 104 897,65 | — | — | | | |
| 600 | 628 641,02 | 104 881,50 | — | — | | | |

| 1 | 2 | 3 | 4 | 5 | 6 | 7 | 8 |
|-------|------------|------------|------------|------------|---------------------------------------------------------|-----------------------------------|---|
| 601 | 628 647,31 | 104 882,67 | — | — | Метод спутниковых геодезических измерений (определений) | 0,10 | — |
| 602 | 628 648,29 | 104 882,79 | — | — | | | |
| 590 | 628 652,71 | 104 885,60 | — | — | | | |
| 589 | 628 680,11 | 104 888,82 | — | — | | | |
| 588 | 628 682,84 | 104 889,03 | — | — | | | |
| 603 | 628 681,45 | 104 900,83 | — | — | | | |
| н586У | — | — | 628 647,42 | 104 882,35 | | $\sqrt{(0,10^2 + 0,10^2)} = 0,10$ | |
| н585У | — | — | 628 652,80 | 104 885,36 | | | |
| н584У | — | — | 628 683,28 | 104 886,74 | | | |
| н604У | — | — | 628 682,83 | 104 888,86 | | | |
| н593У | — | — | 628 681,45 | 104 900,13 | | | |

2. Сведения о частях границ уточняемого земельного участка с кадастровым номером 24:50:0600191:108 :

| Обозначение части границ | | Горизонтальное проложение (S), м | Описание прохождения части границ | Сведения о согласовании местоположения границ (согласовано/спорное) |
|--------------------------|-------|----------------------------------|-----------------------------------|---------------------------------------------------------------------|
| от т. | до т. | | | |
| 1 | 2 | 3 | 4 | 5 |
| н593У | н594У | 10,04 | — | согласовано |
| н594У | н595У | 12,24 | | |
| н595У | 596 | 13,54 | | |
| 596 | н598У | 4,44 | | |
| н598У | н586У | 16,85 | | |
| н586У | н585У | 6,16 | | |
| н585У | н584У | 30,51 | | |
| н584У | н604У | 2,17 | | |
| н604У | н593У | 11,35 | | |

3. Сведения о характеристиках уточняемого земельного участка с кадастровым номером 24:50:0600191:108 :

| № п/п | Наименование характеристики | Значение характеристики |
|-------|------------------------------------------------------------------------------------------------------------------------------------------------------------------|-----------------------------------|
| 1 | 2 | 3 |
| 1. | Адрес земельного участка | — |
| 1.1. | Сведения о местоположении земельного участка (при отсутствии адреса) в структурированном в соответствии с федеральной информационной адресной системой виде | — |
| 1.2. | Дополнительные сведения о местоположении земельного участка | — |
| 2. | Площадь земельного участка ± величина погрешности определения (вычисления) площади ($P \pm \Delta P$), м ² | 555 ± 8,00 |
| 3. | Формула, примененная для вычисления предельной погрешности определения площади земельного участка, с подставленными значениями и итоговые (вычисленные) значения | $3,5*0,10*\sqrt{(555)} = 8$ |
| 4. | Площадь земельного участка согласно сведениям Единого государственного реестра недвижимости (Ркад), м ² | 600,00 |
| 5. | Оценка расхождения Р и Ркад ($P - P_{кад}$), м ² | 45 |
| 6. | Предельный минимальный и максимальный размеры земельного участка (Рмин и Рмакс), м ² | — — |
| 7. | Кадастровый или иной государственный учетный номер (инвентарный) здания, сооружения, объекта незавершенного строительства, расположенного на земельном участке | 24:50:0600191:724 |
| 8. | Вид (виды) разрешенного использования | — |
| 8.1. | Дополнительные сведения об использовании земельного участка | — |
| 9. | Сведения о земельных участках (землях общего пользования, территории общего пользования), посредством которых обеспечивается доступ | Земли общего пользования |
| 10. | Иные сведения | несоответствие фактических границ |

4. Пояснения к сведениям об уточняемом земельном участке с кадастровым номером 24:50:0600191:108 :

| | |
|----|---|
| 1. | — |
|----|---|

1. Сведения о характерных точках границ уточняемого земельного участка с кадастровым номером

24:50:0600191:183

Система координат МСК-167(24)

Зона № 4

| Обозначение характерных точек границ | Координаты, м | | | | Метод определения координат | Формулы, примененные для расчета средней квадратической погрешности определения координат характерных точек границ (Mt), с подставленными в такие формулы значениями и итоговые (вычисленные) значения Mt, м | Описание закрепления точки |
|--------------------------------------|----------------------------------------------------------|------------|------------------------------------------------------------------|------------|---------------------------------------------------------|--------------------------------------------------------------------------------------------------------------------------------------------------------------------------------------------------------------|----------------------------|
| | содержатся в Едином государственном реестре недвижимости | | определены в результате выполнения комплексных кадастровых работ | | | | |
| | X | Y | X | Y | | | |
| 1 | 2 | 3 | 4 | 5 | 6 | 7 | 8 |
| 605 | 628 681,45 | 104 903,21 | 628 681,45 | 104 903,21 | Метод спутниковых геодезических измерений (определений) | $\sqrt{(0,10^2 + 0,10^2)} = 0,10$ | — |
| 606 | 628 678,51 | 104 918,20 | 628 678,51 | 104 918,20 | | | |
| 607 | 628 650,50 | 104 917,54 | 628 650,50 | 104 917,54 | | | |
| 608 | 628 649,79 | 104 909,69 | — | — | | 0,10 | |
| 609 | 628 643,72 | 104 909,70 | — | — | | | |
| 610 | 628 643,72 | 104 911,30 | — | — | | | |
| 611 | 628 638,56 | 104 911,06 | — | — | | | |
| 597 | 628 641,38 | 104 898,58 | — | — | | $\sqrt{(0,10^2 + 0,10^2)} = 0,10$ | |
| н612У | — | — | 628 650,01 | 104 912,13 | | | |
| н613У | — | — | 628 638,40 | 104 911,74 | | | |
| н598У | — | — | 628 641,72 | 104 898,21 | | | |
| 596 | 628 646,13 | 104 898,69 | 628 646,13 | 104 898,69 | | | |

| 1 | 2 | 3 | 4 | 5 | 6 | 7 | 8 |
|-------|------------|------------|------------|------------|---------------------------------------------------------|-----------------------------------|---|
| 603 | 628 681,45 | 104 900,83 | — | — | Метод спутниковых геодезических измерений (определений) | 0,10 | — |
| н595У | — | — | 628 659,35 | 104 901,61 | | $\sqrt{(0,10^2 + 0,10^2)} = 0,10$ | |
| н594У | — | — | 628 671,42 | 104 899,60 | | | |
| н593У | — | — | 628 681,45 | 104 900,13 | | | |
| 605 | 628 681,45 | 104 903,21 | 628 681,45 | 104 903,21 | | | |

2. Сведения о частях границ уточняемого земельного участка с кадастровым номером 24:50:0600191:183 :

| Обозначение части границ | | Горизонтальное проложение (S), м | Описание прохождения части границ | Сведения о согласовании местоположения границ (согласовано/спорное) |
|--------------------------|-------|----------------------------------|-----------------------------------|---------------------------------------------------------------------|
| от т. | до т. | | | |
| 1 | 2 | 3 | 4 | 5 |
| 605 | 606 | 15,28 | — | согласовано |
| 606 | 607 | 28,02 | | |
| 607 | н612У | 5,43 | | |
| н612У | н613У | 11,62 | | |
| н613У | н598У | 13,93 | | |
| н598У | 596 | 4,44 | | |
| 596 | н595У | 13,54 | | |
| н595У | н594У | 12,24 | | |
| н594У | н593У | 10,04 | | |
| н593У | 605 | 3,08 | | |

3. Сведения о характеристиках уточняемого земельного участка с кадастровым номером 24:50:0600191:183 :

| № п/п | Наименование характеристики | Значение характеристики |
|-------|-------------------------------------------------------------------------------------------------------------------------------------------------------------|-------------------------|
| 1 | 2 | 3 |
| 1. | Адрес земельного участка | — |
| 1.1. | Сведения о местоположении земельного участка (при отсутствии адреса) в структурированном в соответствии с федеральной информационной адресной системой виде | — |
| 1.2. | Дополнительные сведения о местоположении земельного участка | — |

| 1 | 2 | 3 | 4 | 5 | 6 | 7 | 8 |
|-------|------------|------------|------------|------------|---------------------------------------------------------|-----------------------------------|---|
| 606 | 628 678,51 | 104 918,20 | 628 678,51 | 104 918,20 | Метод спутниковых геодезических измерений (определений) | $\sqrt{(0,10^2 + 0,10^2)} = 0,10$ | — |
| 614 | 628 673,84 | 104 932,54 | 628 673,84 | 104 932,54 | | | |
| 615 | 628 668,40 | 104 930,92 | 628 668,40 | 104 930,92 | | | |
| 616 | 628 668,15 | 104 932,91 | — | — | | 0,10 | |
| н617У | — | — | 628 668,06 | 104 933,62 | | $\sqrt{(0,10^2 + 0,10^2)} = 0,10$ | |
| 618 | 628 649,11 | 104 932,10 | 628 649,11 | 104 932,10 | | | |
| 619 | 628 646,41 | 104 932,11 | 628 646,41 | 104 932,11 | | | |
| 620 | 628 643,07 | 104 947,03 | — | — | | 0,10 | |
| 621 | 628 634,21 | 104 945,18 | — | — | | $\sqrt{(0,10^2 + 0,10^2)} = 0,10$ | |
| н622У | — | — | 628 643,85 | 104 947,35 | | | |
| н623У | — | — | 628 634,07 | 104 946,52 | | | |
| 624 | 628 637,17 | 104 917,23 | 628 637,17 | 104 917,23 | | | |
| 607 | — | — | 628 650,50 | 104 917,54 | | | |
| 606 | 628 678,51 | 104 918,20 | 628 678,51 | 104 918,20 | | | |

2. Сведения о частях границ уточняемого земельного участка с кадастровым номером 24:50:0600191:106 :

| Обозначение части границ | | Горизонтальное проложение (S), м | Описание прохождения части границ | Сведения о согласовании местоположения границ (согласовано/спорное) |
|--------------------------|-------|----------------------------------|-----------------------------------|---------------------------------------------------------------------|
| от т. | до т. | | | |
| 1 | 2 | 3 | 4 | 5 |
| 606 | 614 | 15,08 | — | согласовано |
| 614 | 615 | 5,68 | | |
| 615 | н617У | 2,72 | | |

| 1 | 2 | 3 | 4 | 5 |
|-------|-------|-------|---|-------------|
| н617У | 618 | 19,01 | — | согласовано |
| 618 | 619 | 2,70 | | |
| 619 | н622У | 15,45 | | |
| н622У | н623У | 9,82 | | |
| н623У | 624 | 29,45 | | |
| 624 | 607 | 13,33 | | |
| 607 | 606 | 28,02 | | |

3. Сведения о характеристиках уточняемого земельного участка с кадастровым номером 24:50:0600191:106 :

| № п/п | Наименование характеристики | Значение характеристики |
|-------|------------------------------------------------------------------------------------------------------------------------------------------------------------------|------------------------------|
| 1 | 2 | 3 |
| 1. | Адрес земельного участка | — |
| 1.1. | Сведения о местоположении земельного участка (при отсутствии адреса) в структурированном в соответствии с федеральной информационной адресной системой виде | — |
| 1.2. | Дополнительные сведения о местоположении земельного участка | — |
| 2. | Площадь земельного участка ± величина погрешности определения (вычисления) площади ($P \pm \Delta P$), м ² | 741 ± 10,00 |
| 3. | Формула, примененная для вычисления предельной погрешности определения площади земельного участка, с подставленными значениями и итоговые (вычисленные) значения | $3,5*0,10*\sqrt{(741)} = 10$ |
| 4. | Площадь земельного участка согласно сведениям Единого государственного реестра недвижимости (Ркад), м ² | 721,00 |
| 5. | Оценка расхождения Р и Ркад ($P - P_{кад}$), м ² | 20 |
| 6. | Предельный минимальный и максимальный размеры земельного участка (Рмин и Рмакс), м ² | — — |
| 7. | Кадастровый или иной государственный учетный номер (инвентарный) здания, сооружения, объекта незавершенного строительства, расположенного на земельном участке | 24:50:0000000:15215 |
| 8. | Вид (виды) разрешенного использования | — |
| 8.1. | Дополнительные сведения об использовании земельного участка | — |

| | | |
|-----|-------------------------------------------------------------------------------------------------------------------------------------|-----------------------------------|
| 1 | 2 | 3 |
| 9. | Сведения о земельных участках (землях общего пользования, территории общего пользования), посредством которых обеспечивается доступ | Земли общего пользования |
| 10. | Иные сведения | несоответствие фактических границ |

4. Пояснения к сведениям об уточняемом земельном участке с кадастровым номером 24:50:0600191:106 :

| | |
|----|---|
| 1. | — |
|----|---|

1. Сведения о характерных точках границ уточняемого земельного участка с кадастровым номером 24:50:0600191:105 :

Система координат МСК-167(24) Зона № 4

| Обозначение характерных точек границ | Координаты, м | | | | Метод определения координат | Формулы, примененные для расчета средней квадратической погрешности определения координат характерных точек границ (Mt), с подставленными в такие формулы значениями и итоговые (вычисленные) значения Mt, м | Описание закрепления точки |
|--------------------------------------|----------------------------------------------------------|---|------------------------------------------------------------------|---|-----------------------------|--------------------------------------------------------------------------------------------------------------------------------------------------------------------------------------------------------------|----------------------------|
| | содержатся в Едином государственном реестре недвижимости | | определены в результате выполнения комплексных кадастровых работ | | | | |
| | X | Y | X | Y | | | |
| 1 | 2 | 3 | 4 | 5 | 6 | 7 | 8 |

24:50:0600191:218

| | | | | | | | |
|-------|------------|------------|------------|------------|---------------------------------------------------------|------|---|
| 625 | 628 675,87 | 104 957,78 | — | — | Метод спутниковых геодезических измерений (определений) | 0,10 | — |
| 626 | 628 670,36 | 104 956,11 | — | — | | | |
| 627 | 628 669,61 | 104 957,41 | — | — | | | |
| 628 | 628 668,88 | 104 956,98 | — | — | | | |
| 629 | 628 668,06 | 104 955,20 | — | — | | | |
| 630 | 628 670,39 | 104 951,39 | — | — | | | |
| н631У | — | — | 628 671,70 | 104 948,76 | | | |
| 632 | 628 677,06 | 104 937,22 | 628 677,06 | 104 937,22 | $\sqrt{(0,10^2 + 0,10^2)} = 0,10$ | | |

| 1 | 2 | 3 | 4 | 5 | 6 | 7 | 8 |
|-------------------|------------|------------|------------|------------|---------------------------------------------------------|-----------------------------------|---|
| н633У | — | — | 628 683,09 | 104 913,79 | Метод спутниковых геодезических измерений (определений) | $\sqrt{(0,10^2 + 0,10^2)} = 0,10$ | — |
| н634У | — | — | 628 694,01 | 104 916,48 | | | |
| н635У | — | — | 628 693,40 | 104 924,34 | | | |
| н636У | — | — | 628 691,75 | 104 929,69 | | | |
| н637У | — | — | 628 690,51 | 104 932,88 | | | |
| н638У | — | — | 628 688,72 | 104 937,23 | | | |
| 639 | 628 682,15 | 104 915,82 | — | — | | 0,10 | |
| 640 | 628 690,44 | 104 918,11 | — | — | | | |
| 641 | 628 688,58 | 104 928,08 | — | — | | | |
| 642 | 628 685,29 | 104 945,74 | 628 685,29 | 104 945,74 | | $\sqrt{(0,10^2 + 0,10^2)} = 0,10$ | |
| 643 | 628 683,59 | 104 945,74 | 628 683,59 | 104 945,74 | | | |
| 644 | 628 679,82 | 104 957,14 | — | — | | 0,10 | |
| 645 | 628 676,14 | 104 956,74 | — | — | | | |
| н646У | — | — | 628 681,08 | 104 953,34 | | $\sqrt{(0,10^2 + 0,10^2)} = 0,10$ | |
| 625 | 628 675,87 | 104 957,78 | — | — | | | |
| 24:50:0600191:219 | | | | | | | |
| н647У | — | — | 628 666,54 | 104 948,27 | Метод спутниковых геодезических измерений (определений) | $\sqrt{(0,10^2 + 0,10^2)} = 0,10$ | — |
| н648У | — | — | 628 652,06 | 104 947,80 | | | |

| 1 | 2 | 3 | 4 | 5 | 6 | 7 | 8 |
|-------|------------|------------|------------|------------|---------------------------------------------------------|-----------------------------------|---|
| н649У | — | — | 628 652,06 | 104 948,05 | Метод спутниковых геодезических измерений (определений) | $\sqrt{(0,10^2 + 0,10^2)} = 0,10$ | — |
| н622У | — | — | 628 643,85 | 104 947,35 | | | |
| 619 | — | — | 628 646,41 | 104 932,11 | | | |
| 618 | 628 649,11 | 104 932,10 | 628 649,11 | 104 932,10 | | | |
| 650 | 628 672,69 | 104 935,26 | — | — | | | |
| 651 | 628 668,97 | 104 946,96 | — | — | | | |
| 652 | 628 668,18 | 104 947,45 | — | — | | | |
| 653 | 628 665,33 | 104 952,48 | — | — | | | |
| 654 | 628 657,57 | 104 950,89 | — | — | | | |
| 655 | 628 646,04 | 104 947,82 | — | — | | | |
| 620 | 628 643,07 | 104 947,03 | — | — | | | |
| н617У | — | — | 628 668,06 | 104 933,62 | | $\sqrt{(0,10^2 + 0,10^2)} = 0,10$ | |
| 615 | — | — | 628 668,40 | 104 930,92 | | | |
| 614 | — | — | 628 673,84 | 104 932,54 | | | |
| н647У | — | — | 628 666,54 | 104 948,27 | | | |

2. Сведения о частях границ уточняемого земельного участка с кадастровым номером 24:50:0600191:105 :

| Обозначение части границ | | Горизонтальное проложение (S), м | Описание прохождения части границ | Сведения о согласовании местоположения границ (согласовано/спорное) |
|--------------------------|-------|----------------------------------|-----------------------------------|---------------------------------------------------------------------|
| от т. | до т. | | | |
| 1 | 2 | 3 | 4 | 5 |

24:50:0600191:218

| 1 | 2 | 3 | 4 | 5 |
|-------|-------|-------|---|-------------|
| н631У | 632 | 12,72 | — | согласовано |
| 632 | н633У | 24,19 | | |
| н633У | н634У | 11,25 | | |
| н634У | н635У | 7,88 | | |
| н635У | н636У | 5,60 | | |
| н636У | н637У | 3,42 | | |
| н637У | н638У | 4,70 | | |
| н638У | 642 | 9,18 | | |
| 642 | 643 | 1,70 | | |
| 643 | н646У | 8,00 | | |
| н646У | н631У | 10,44 | | |

24:50:0600191:219

| | | | | |
|-------|-------|-------|---|-------------|
| н647У | н648У | 14,49 | — | согласовано |
| н648У | н649У | 0,25 | | |
| н649У | н622У | 8,24 | | |
| н622У | 619 | 15,45 | | |
| 619 | 618 | 2,70 | | |
| 618 | н617У | 19,01 | | |
| н617У | 615 | 2,72 | | |
| 615 | 614 | 5,68 | | |
| 614 | н647У | 17,34 | | |

3. Сведения о характеристиках уточняемого земельного участка с кадастровым номером 24:50:0600191:105 :

| № п/п | Наименование характеристики | Значение характеристики |
|-------|-------------------------------------------------------------------------------------------------------------------------------------------------------------|-------------------------------------------------------------------------------|
| 1 | 2 | 3 |
| 1. | Адрес земельного участка | — |
| 1.1. | Сведения о местоположении земельного участка (при отсутствии адреса) в структурированном в соответствии с федеральной информационной адресной системой виде | — |
| 1.2. | Дополнительные сведения о местоположении земельного участка | — |
| 2. | Площадь земельного участка ± величина погрешности определения (вычисления) площади ($P \pm \Delta P$), м ² | 820 ± 14,00, 24:50:0600191:218 432,32 ± 7,28, 24:50:0600191:219 387,45 ± 6,89 |

| 1 | 2 | 3 |
|------|------------------------------------------------------------------------------------------------------------------------------------------------------------------|----------------------------------------------------------------------------------------------------|
| 3. | Формула, примененная для вычисления предельной погрешности определения площади земельного участка, с подставленными значениями и итоговые (вычисленные) значения | $7,28 + 6,89 = 14$ |
| 4. | Площадь земельного участка согласно сведениям Единого государственного реестра недвижимости (Ркад), м ² | 820,00 |
| 5. | Оценка расхождения Р и Ркад (Р - Ркад), м ² | 0 |
| 6. | Предельный минимальный и максимальный размеры земельного участка (Рмин и Рмакс), м ² | — — |
| 7. | Кадастровый или иной государственный учетный номер (инвентарный) здания, сооружения, объекта незавершенного строительства, расположенного на земельном участке | 24:50:0600191:353; 24:50:0000000:15216 |
| 8. | Вид (виды) разрешенного использования | — |
| 8.1. | Дополнительные сведения об использовании земельного участка | — |
| 9. | Сведения о земельных участках (землях общего пользования, территории общего пользования), посредством которых обеспечивается доступ | Для 24:50:0600191:218: Земли общего пользования Для 24:50:0600191:219: Земли общего пользования |
| 10. | Иные сведения | несоответствие фактических границ |

4. Пояснения к сведениям об уточняемом земельном участке с кадастровым номером 24:50:0600191:105 :

| | |
|----|---|
| 1. | — |
|----|---|

1. Сведения о характерных точках границ уточняемого земельного участка с кадастровым номером 24:50:0600191:205 :

Система координат МСК-167(24) Зона № 4

| Обозначение характерных точек границ | Координаты, м | | | | Метод определения координат | Формулы, примененные для расчета средней квадратической погрешности определения координат характерных точек границ (Mt), с подставленными в такие формулы значениями и итоговые (вычисленные) значения Mt, м | Описание закрепления точки |
|--------------------------------------|----------------------------------------------------------|---|------------------------------------------------------------------|------------|---------------------------------------------------------|--------------------------------------------------------------------------------------------------------------------------------------------------------------------------------------------------------------|----------------------------|
| | содержатся в Едином государственном реестре недвижимости | | определены в результате выполнения комплексных кадастровых работ | | | | |
| | X | Y | X | Y | | | |
| 1 | 2 | 3 | 4 | 5 | 6 | 7 | 8 |
| н647У | — | — | 628 666,54 | 104 948,27 | Метод спутниковых геодезических измерений (определений) | $\sqrt{(0,10^2 + 0,10^2)} = 0,10$ | — |

| 1 | 2 | 3 | 4 | 5 | 6 | 7 | 8 |
|-------|------------|------------|------------|------------|---------------------------------------------------------|-----------------------------------|---|
| н656У | — | — | 628 661,64 | 104 956,47 | Метод спутниковых геодезических измерений (определений) | $\sqrt{(0,10^2 + 0,10^2)} = 0,10$ | — |
| 657 | 628 657,20 | 104 960,35 | 628 657,20 | 104 960,35 | | | |
| 658 | 628 651,29 | 104 961,79 | — | — | | 0,10 | |
| н659У | — | — | 628 653,53 | 104 959,99 | | $\sqrt{(0,10^2 + 0,10^2)} = 0,10$ | |
| н660У | — | — | 628 650,36 | 104 968,34 | | | |
| н661У | — | — | 628 646,50 | 104 978,70 | | | |
| н662У | — | — | 628 645,27 | 104 982,66 | | | |
| н663У | — | — | 628 644,98 | 104 985,88 | | | |
| 664 | 628 640,41 | 104 985,82 | 628 640,41 | 104 985,82 | | | |
| 665 | 628 627,09 | 104 981,27 | — | — | | | |
| 666 | 628 625,13 | 104 980,53 | — | — | | 0,10 | |
| 621 | 628 634,21 | 104 945,18 | — | — | | | |
| 620 | 628 643,07 | 104 947,03 | — | — | | | |
| 655 | 628 646,04 | 104 947,82 | — | — | | | |
| 654 | 628 657,57 | 104 950,89 | — | — | | | |
| 653 | 628 665,33 | 104 952,48 | — | — | | | |
| 667 | 628 661,78 | 104 957,32 | — | — | | | |

| 1 | 2 | 3 | 4 | 5 | 6 | 7 | 8 |
|-------|---|---|------------|------------|---------------------------------------------------------|-----------------------------------|---|
| 668 | — | — | 628 630,52 | 104 983,49 | Метод спутниковых геодезических измерений (определений) | $\sqrt{(0,10^2 + 0,10^2)} = 0,10$ | — |
| н669У | — | — | 628 630,29 | 104 979,34 | | | |
| н670У | — | — | 628 631,09 | 104 973,18 | | | |
| н623У | — | — | 628 634,07 | 104 946,52 | | | |
| н622У | — | — | 628 643,85 | 104 947,35 | | | |
| н649У | — | — | 628 652,06 | 104 948,05 | | | |
| н648У | — | — | 628 652,06 | 104 947,80 | | | |
| н647У | — | — | 628 666,54 | 104 948,27 | | | |

2. Сведения о частях границ уточняемого земельного участка с кадастровым номером 24:50:0600191:205 :

| Обозначение части границ | | Горизонтальное проложение (S), м | Описание прохождения части границ | Сведения о согласовании местоположения границ (согласовано/спорное) |
|--------------------------|-------|----------------------------------|-----------------------------------|---------------------------------------------------------------------|
| от т. | до т. | | | |
| 1 | 2 | 3 | 4 | 5 |
| н647У | н656У | 9,55 | — | согласовано |
| н656У | 657 | 5,90 | | |
| 657 | н659У | 3,69 | | |
| н659У | н660У | 8,93 | | |
| н660У | н661У | 11,06 | | |
| н661У | н662У | 4,15 | | |
| н662У | н663У | 3,23 | | |
| н663У | 664 | 4,57 | | |
| 664 | 668 | 10,16 | | |
| 668 | н669У | 4,16 | | |
| н669У | н670У | 6,21 | | |
| н670У | н623У | 26,83 | | |
| н623У | н622У | 9,82 | | |
| н622У | н649У | 8,24 | | |

| | | | | |
|-------|-------|-------|---|-------------|
| 1 | 2 | 3 | 4 | 5 |
| н649У | н648У | 0,25 | — | согласовано |
| н648У | н647У | 14,49 | | |

3. Сведения о характеристиках уточняемого земельного участка с кадастровым номером 24:50:0600191:205 :

| № п/п | Наименование характеристики | Значение характеристики |
|-------|------------------------------------------------------------------------------------------------------------------------------------------------------------------|-----------------------------------|
| 1 | 2 | 3 |
| 1. | Адрес земельного участка | — |
| 1.1. | Сведения о местоположении земельного участка (при отсутствии адреса) в структурированном в соответствии с федеральной информационной адресной системой виде | — |
| 1.2. | Дополнительные сведения о местоположении земельного участка | — |
| 2. | Площадь земельного участка ± величина погрешности определения (вычисления) площади ($P \pm \Delta P$), м ² | 810 ± 10,00 |
| 3. | Формула, примененная для вычисления предельной погрешности определения площади земельного участка, с подставленными значениями и итоговые (вычисленные) значения | $3,5 * 0,10 * \sqrt{(810)} = 10$ |
| 4. | Площадь земельного участка согласно сведениям Единого государственного реестра недвижимости (Ркад), м ² | 810,00 |
| 5. | Оценка расхождения Р и Ркад ($P - P_{кад}$), м ² | 0 |
| 6. | Предельный минимальный и максимальный размеры земельного участка (Рмин и Рмакс), м ² | — — |
| 7. | Кадастровый или иной государственный учетный номер (инвентарный) здания, сооружения, объекта незавершенного строительства, расположенного на земельном участке | 24:50:0000000:15217 |
| 8. | Вид (виды) разрешенного использования | — |
| 8.1. | Дополнительные сведения об использовании земельного участка | — |
| 9. | Сведения о земельных участках (землях общего пользования, территории общего пользования), посредством которых обеспечивается доступ | Земли общего пользования |
| 10. | Иные сведения | несоответствие фактических границ |

4. Пояснения к сведениям об уточняемом земельном участке с кадастровым номером 24:50:0600191:205 :

| | |
|----|---|
| 1. | — |
|----|---|

1. Сведения о характерных точках границ уточняемого земельного участка с кадастровым номером 24:50:0600191:11 :
 Система координат МСК-167(24) Зона № 4

| Обозначение характерных точек границ | Координаты, м | | | | Метод определения координат | Формулы, примененные для расчета средней квадратической погрешности определения координат характерных точек границ (Mt), с подставленными в такие формулы значениями и итоговые (вычисленные) значения Mt, м | Описание закрепления точки |
|--------------------------------------|----------------------------------------------------------|------------|------------------------------------------------------------------|------------|---------------------------------------------------------|--------------------------------------------------------------------------------------------------------------------------------------------------------------------------------------------------------------|----------------------------|
| | содержатся в Едином государственном реестре недвижимости | | определены в результате выполнения комплексных кадастровых работ | | | | |
| | X | Y | X | Y | | | |
| 1 | 2 | 3 | 4 | 5 | 6 | 7 | 8 |
| н671У | — | — | 628 735,33 | 104 958,25 | Метод спутниковых геодезических измерений (определений) | $\sqrt{(0,10^2 + 0,10^2)} = 0,10$ | — |
| 672 | 628 715,62 | 104 961,94 | 628 715,62 | 104 961,94 | | | |
| 673 | 628 715,27 | 104 963,44 | 628 715,27 | 104 963,44 | | | |
| 674 | 628 711,87 | 104 963,59 | 628 711,87 | 104 963,59 | | | |
| 675 | 628 711,82 | 104 962,52 | 628 711,82 | 104 962,52 | | | |
| 676 | 628 693,18 | 104 964,79 | 628 693,18 | 104 964,79 | | | |
| 677 | 628 697,25 | 104 948,77 | 628 697,25 | 104 948,77 | | | |
| 678 | 628 698,42 | 104 948,60 | 628 698,42 | 104 948,60 | | | |
| 679 | 628 703,33 | 104 949,01 | 628 703,33 | 104 949,01 | | | |
| н680У | — | — | 628 710,13 | 104 947,90 | | | |
| 681 | 628 713,72 | 104 947,57 | 628 713,72 | 104 947,57 | | | |
| н682У | — | — | 628 719,12 | 104 947,09 | | | |

| 1 | 2 | 3 | 4 | 5 | 6 | 7 | 8 |
|-------|------------|------------|------------|------------|---------------------------------------------------------|-----------------------------------|---|
| н683У | — | — | 628 726,44 | 104 946,09 | Метод спутниковых геодезических измерений (определений) | $\sqrt{(0,10^2 + 0,10^2)} = 0,10$ | — |
| 684 | 628 729,71 | 104 946,17 | 628 729,71 | 104 946,17 | | | |
| 685 | 628 749,77 | 104 945,16 | — | — | | 0,10 | |
| н686У | — | — | 628 739,82 | 104 945,30 | | | |
| н687У | — | — | 628 749,88 | 104 944,64 | | | |
| н688У | — | — | 628 755,40 | 104 944,71 | | | |
| 689 | 628 755,68 | 104 944,81 | 628 755,68 | 104 944,81 | | $\sqrt{(0,10^2 + 0,10^2)} = 0,10$ | |
| 690 | 628 755,40 | 104 950,13 | 628 755,40 | 104 950,13 | | | |
| 691 | 628 757,01 | 104 956,28 | — | — | | | |
| н692У | — | — | 628 756,71 | 104 955,18 | | | |
| 693 | 628 735,77 | 104 960,56 | — | — | | 0,10 | |
| н671У | — | — | 628 735,33 | 104 958,25 | | $\sqrt{(0,10^2 + 0,10^2)} = 0,10$ | |

2. Сведения о частях границ уточняемого земельного участка с кадастровым номером 24:50:0600191:11 :

| Обозначение части границ | | Горизонтальное проложение (S), м | Описание прохождения части границ | Сведения о согласовании местоположения границ (согласовано/спорное) |
|--------------------------|-------|----------------------------------|-----------------------------------|---------------------------------------------------------------------|
| от т. | до т. | | | |
| 1 | 2 | 3 | 4 | 5 |
| н671У | 672 | 20,05 | — | согласовано |
| 672 | 673 | 1,54 | | |
| 673 | 674 | 3,40 | | |
| 674 | 675 | 1,07 | | |
| 675 | 676 | 18,78 | | |
| 676 | 677 | 16,53 | | |
| 677 | 678 | 1,18 | | |

| 1 | 2 | 3 | 4 | 5 |
|-------|-------|-------|---|-------------|
| 678 | 679 | 4,93 | — | согласовано |
| 679 | н680У | 6,89 | | |
| н680У | 681 | 3,61 | | |
| 681 | н682У | 5,42 | | |
| н682У | н683У | 7,39 | | |
| н683У | 684 | 3,27 | | |
| 684 | н686У | 10,15 | | |
| н686У | н687У | 10,08 | | |
| н687У | н688У | 5,52 | | |
| н688У | 689 | 0,30 | | |
| 689 | 690 | 5,33 | | |
| 690 | н692У | 5,22 | | |
| н692У | н671У | 21,60 | | |

3. Сведения о характеристиках уточняемого земельного участка с кадастровым номером 24:50:0600191:11 :

| № п/п | Наименование характеристики | Значение характеристики |
|-------|------------------------------------------------------------------------------------------------------------------------------------------------------------------|------------------------------|
| 1 | 2 | 3 |
| 1. | Адрес земельного участка | — |
| 1.1. | Сведения о местоположении земельного участка (при отсутствии адреса) в структурированном в соответствии с федеральной информационной адресной системой виде | — |
| 1.2. | Дополнительные сведения о местоположении земельного участка | — |
| 2. | Площадь земельного участка ± величина погрешности определения (вычисления) площади ($P \pm \Delta P$), м ² | 819 ± 10,00 |
| 3. | Формула, примененная для вычисления предельной погрешности определения площади земельного участка, с подставленными значениями и итоговые (вычисленные) значения | $3,5*0,10*\sqrt{(819)} = 10$ |
| 4. | Площадь земельного участка согласно сведениям Единого государственного реестра недвижимости (Ркад), м ² | 870,00 |
| 5. | Оценка расхождения Р и Ркад ($P - P_{кад}$), м ² | 51 |
| 6. | Предельный минимальный и максимальный размеры земельного участка ($P_{мин}$ и $P_{макс}$), м ² | — — |

| 1 | 2 | 3 |
|------|----------------------------------------------------------------------------------------------------------------------------------------------------------------|-----------------------------------|
| 7. | Кадастровый или иной государственный учетный номер (инвентарный) здания, сооружения, объекта незавершенного строительства, расположенного на земельном участке | 24:50:0600191:709 |
| 8. | Вид (виды) разрешенного использования | — |
| 8.1. | Дополнительные сведения об использовании земельного участка | — |
| 9. | Сведения о земельных участках (землях общего пользования, территории общего пользования), посредством которых обеспечивается доступ | 24:50:0600191:217 |
| 10. | Иные сведения | несоответствие фактических границ |

4. Пояснения к сведениям об уточняемом земельном участке с кадастровым номером 24:50:0600191:11 :

| | |
|----|---|
| 1. | — |
|----|---|

1. Сведения о характерных точках границ уточняемого земельного участка с кадастровым номером 24:50:0600191:197 :
Система координат МСК-167(24) Зона № 4

| Обозначение характерных точек границ | Координаты, м | | | | Метод определения координат | Формулы, примененные для расчета средней квадратической погрешности определения координат характерных точек границ (Mt), с подставленными в такие формулы значениями и итоговые (вычисленные) значения Mt, м | Описание закрепления точки |
|--------------------------------------|----------------------------------------------------------|------------|------------------------------------------------------------------|------------|---------------------------------------------------------|--------------------------------------------------------------------------------------------------------------------------------------------------------------------------------------------------------------|----------------------------|
| | содержатся в Едином государственном реестре недвижимости | | определены в результате выполнения комплексных кадастровых работ | | | | |
| | X | Y | X | Y | | | |
| 1 | 2 | 3 | 4 | 5 | 6 | 7 | 8 |
| 691 | 628 757,01 | 104 956,28 | 628 757,01 | 104 956,28 | Метод спутниковых геодезических измерений (определений) | $\sqrt{(0,10^2 + 0,10^2)} = 0,10$ | — |
| 694 | 628 758,69 | 104 972,02 | 628 758,69 | 104 972,02 | | | |
| н695У | — | — | 628 736,63 | 104 974,08 | | | |
| 696 | 628 736,52 | 104 973,92 | 628 736,52 | 104 973,92 | | | |
| 693 | 628 735,77 | 104 960,56 | — | — | | | |

| 1 | 2 | 3 | 4 | 5 | 6 | 7 | 8 |
|-------|------------|------------|------------|------------|---------------------------------------------------------|-----------------------------------|---|
| н697У | — | — | 628 735,77 | 104 959,47 | Метод спутниковых геодезических измерений (определений) | $\sqrt{(0,10^2 + 0,10^2)} = 0,10$ | — |
| 691 | 628 757,01 | 104 956,28 | 628 757,01 | 104 956,28 | | | |

2. Сведения о частях границ уточняемого земельного участка с кадастровым номером 24:50:0600191:197 :

| Обозначение части границ | | Горизонтальное проложение (S), м | Описание прохождения части границ | Сведения о согласовании местоположения границ (согласовано/спорное) |
|--------------------------|-------|----------------------------------|-----------------------------------|---------------------------------------------------------------------|
| от т. | до т. | | | |
| 1 | 2 | 3 | 4 | 5 |
| 691 | 694 | 15,83 | — | согласовано |
| 694 | н695У | 22,16 | | |
| н695У | 696 | 0,19 | | |
| 696 | н697У | 14,47 | | |
| н697У | 691 | 21,48 | | |

3. Сведения о характеристиках уточняемого земельного участка с кадастровым номером 24:50:0600191:197 :

| № п/п | Наименование характеристики | Значение характеристики |
|-------|------------------------------------------------------------------------------------------------------------------------------------------------------------------|---------------------------------|
| 1 | 2 | 3 |
| 1. | Адрес земельного участка | — |
| 1.1. | Сведения о местоположении земельного участка (при отсутствии адреса) в структурированном в соответствии с федеральной информационной адресной системой виде | — |
| 1.2. | Дополнительные сведения о местоположении земельного участка | — |
| 2. | Площадь земельного участка ± величина погрешности определения (вычисления) площади ($P \pm \Delta P$), м ² | 333 ± 6,00 |
| 3. | Формула, примененная для вычисления предельной погрешности определения площади земельного участка, с подставленными значениями и итоговые (вычисленные) значения | $3,5 * 0,10 * \sqrt{(333)} = 6$ |
| 4. | Площадь земельного участка согласно сведениям Единого государственного реестра недвижимости (Ркад), м ² | 320,00 |
| 5. | Оценка расхождения Р и Ркад ($P - P_{кад}$), м ² | 13 |
| 6. | Предельный минимальный и максимальный размеры земельного участка ($P_{мин}$ и $P_{макс}$), м ² | — — |

| 1 | 2 | | | | 3 | | |
|-----------------------------------------------------------------------------------------------------|----------------------------------------------------------------------------------------------------------------------------------------------------------------|------------|------------------------------------------------------------------|------------|---------------------------------------------------------|--------------------------------------------------------------------------------------------------------------------------------------------------------------------------------------------------------------|----------------------------|
| 7. | Кадастровый или иной государственный учетный номер (инвентарный) здания, сооружения, объекта незавершенного строительства, расположенного на земельном участке | | | | 24:50:0600191:695 | | |
| 8. | Вид (виды) разрешенного использования | | | | — | | |
| 8.1. | Дополнительные сведения об использовании земельного участка | | | | — | | |
| 9. | Сведения о земельных участках (землях общего пользования, территории общего пользования), посредством которых обеспечивается доступ | | | | 24:50:0600191:217 | | |
| 10. | Иные сведения | | | | несоответствие фактических границ | | |
| 4. Пояснения к сведениям об уточняемом земельном участке с кадастровым номером | | | | | 24:50:0600191:197 | | |
| 1. | — | | | | — | | |
| 1. Сведения о характерных точках границ уточняемого земельного участка с кадастровым номером | | | | | 24:50:0600191:56 | | |
| Система координат <u>МСК-167(24)</u> | | | | | Зона № <u>4</u> | | |
| Обозначение характерных точек границ | Координаты, м | | | | Метод определения координат | Формулы, примененные для расчета средней квадратической погрешности определения координат характерных точек границ (Mt), с подставленными в такие формулы значениями и итоговые (вычисленные) значения Mt, м | Описание закрепления точки |
| | содержатся в Едином государственном реестре недвижимости | | определены в результате выполнения комплексных кадастровых работ | | | | |
| | X | Y | X | Y | | | |
| 1 | 2 | 3 | 4 | 5 | 6 | 7 | 8 |
| н697У | — | — | 628 735,77 | 104 959,47 | Метод спутниковых геодезических измерений (определений) | $\sqrt{(0,10^2 + 0,10^2)} = 0,10$ | — |
| 696 | 628 736,52 | 104 973,92 | 628 736,52 | 104 973,92 | | | |
| 698 | 628 710,13 | 104 977,46 | 628 710,13 | 104 977,46 | | | |
| 699 | 628 688,72 | 104 977,86 | 628 688,72 | 104 977,86 | | | |
| 700 | 628 692,72 | 104 964,82 | 628 692,72 | 104 964,82 | | | |

| 1 | 2 | 3 | 4 | 5 | 6 | 7 | 8 |
|-------|------------|------------|------------|------------|---------------------------------------------------------|-----------------------------------|---|
| 676 | 628 693,18 | 104 964,79 | 628 693,18 | 104 964,79 | Метод спутниковых геодезических измерений (определений) | $\sqrt{(0,10^2 + 0,10^2)} = 0,10$ | — |
| 675 | 628 711,82 | 104 962,52 | 628 711,82 | 104 962,52 | | | |
| 674 | 628 711,87 | 104 963,59 | 628 711,87 | 104 963,59 | | | |
| 673 | 628 715,27 | 104 963,44 | 628 715,27 | 104 963,44 | | | |
| 672 | 628 715,62 | 104 961,94 | 628 715,62 | 104 961,94 | | | |
| н671У | — | — | 628 735,33 | 104 958,25 | | 0,10 | |
| н692У | — | — | 628 756,71 | 104 955,18 | | | |
| 691 | — | — | 628 757,01 | 104 956,28 | | | |
| 693 | 628 735,77 | 104 960,56 | — | — | | | |
| н697У | — | — | 628 735,77 | 104 959,47 | | | |

2. Сведения о частях границ уточняемого земельного участка с кадастровым номером 24:50:0600191:56 :

| Обозначение части границ | | Горизонтальное проложение (S), м | Описание прохождения части границ | Сведения о согласовании местоположения границ (согласовано/спорное) |
|--------------------------|-------|----------------------------------|-----------------------------------|---------------------------------------------------------------------|
| от т. | до т. | | | |
| 1 | 2 | 3 | 4 | 5 |
| н697У | 696 | 14,47 | — | согласовано |
| 696 | 698 | 26,63 | | |
| 698 | 699 | 21,41 | | |
| 699 | 700 | 13,64 | | |
| 700 | 676 | 0,46 | | |
| 676 | 675 | 18,78 | | |
| 675 | 674 | 1,07 | | |
| 674 | 673 | 3,40 | | |
| 673 | 672 | 1,54 | | |
| 672 | н671У | 20,05 | | |

| | | | | |
|-------|-------|-------|---|-------------|
| 1 | 2 | 3 | 4 | 5 |
| н671У | н692У | 21,60 | — | согласовано |
| н692У | 691 | 1,14 | | |
| 691 | н697У | 21,48 | | |

3. Сведения о характеристиках уточняемого земельного участка с кадастровым номером 24:50:0600191:56 :

| № п/п | Наименование характеристики | Значение характеристики |
|-------|------------------------------------------------------------------------------------------------------------------------------------------------------------------|-----------------------------------|
| 1 | 2 | 3 |
| 1. | Адрес земельного участка | — |
| 1.1. | Сведения о местоположении земельного участка (при отсутствии адреса) в структурированном в соответствии с федеральной информационной адресной системой виде | — |
| 1.2. | Дополнительные сведения о местоположении земельного участка | — |
| 2. | Площадь земельного участка ± величина погрешности определения (вычисления) площади ($P \pm \Delta P$), м ² | 683 ± 9,00 |
| 3. | Формула, примененная для вычисления предельной погрешности определения площади земельного участка, с подставленными значениями и итоговые (вычисленные) значения | $3,5*0,10*\sqrt{(683)} = 9$ |
| 4. | Площадь земельного участка согласно сведениям Единого государственного реестра недвижимости (Ркад), м ² | 633,00 |
| 5. | Оценка расхождения Р и Ркад ($P - P_{кад}$), м ² | 50 |
| 6. | Предельный минимальный и максимальный размеры земельного участка (Рмин и Рмакс), м ² | — — |
| 7. | Кадастровый или иной государственный учетный номер (инвентарный) здания, сооружения, объекта незавершенного строительства, расположенного на земельном участке | 24:50:0000000:176452 |
| 8. | Вид (виды) разрешенного использования | — |
| 8.1. | Дополнительные сведения об использовании земельного участка | — |
| 9. | Сведения о земельных участках (землях общего пользования, территории общего пользования), посредством которых обеспечивается доступ | 24:50:0600191:217 |
| 10. | Иные сведения | несоответствие фактических границ |

4. Пояснения к сведениям об уточняемом земельном участке с кадастровым номером 24:50:0600191:56 :

| | |
|----|---|
| 1. | — |
|----|---|

1. Сведения о характерных точках границ уточняемого земельного участка с кадастровым номером 24:50:0600191:1 :
 Система координат МСК-167(24) Зона № 4

| Обозначение характерных точек границ | Координаты, м | | | | Метод определения координат | Формулы, примененные для расчета средней квадратической погрешности определения координат характерных точек границ (Mt), с подставленными в такие формулы значениями и итоговые (вычисленные) значения Mt, м | Описание закрепления точки |
|--------------------------------------|----------------------------------------------------------|------------|------------------------------------------------------------------|------------|---------------------------------------------------------|--------------------------------------------------------------------------------------------------------------------------------------------------------------------------------------------------------------|----------------------------|
| | содержатся в Едином государственном реестре недвижимости | | определены в результате выполнения комплексных кадастровых работ | | | | |
| | X | Y | X | Y | | | |
| 1 | 2 | 3 | 4 | 5 | 6 | 7 | 8 |
| н711У | — | — | 628 723,95 | 105 052,09 | Метод спутниковых геодезических измерений (определений) | $\sqrt{(0,10^2 + 0,10^2)} = 0,10$ | — |
| 712 | — | — | 628 720,84 | 105 024,33 | | | |
| 713 | 628 720,75 | 105 023,54 | 628 720,75 | 105 023,54 | | | |
| 710 | 628 741,81 | 105 021,48 | 628 741,81 | 105 021,48 | | | |
| 709 | 628 741,85 | 105 022,08 | 628 741,85 | 105 022,08 | | | |
| 708 | 628 743,81 | 105 050,69 | 628 743,81 | 105 050,69 | | | |
| 714 | 628 724,14 | 105 052,06 | — | — | | 0,10 | |
| н711У | — | — | 628 723,95 | 105 052,09 | | $\sqrt{(0,10^2 + 0,10^2)} = 0,10$ | |

2. Сведения о частях границ уточняемого земельного участка с кадастровым номером 24:50:0600191:1 :

| Обозначение части границ | | Горизонтальное проложение (S), м | Описание прохождения части границ | Сведения о согласовании местоположения границ (согласовано/спорное) |
|--------------------------|-------|----------------------------------|-----------------------------------|---------------------------------------------------------------------|
| от т. | до т. | | | |
| 1 | 2 | 3 | 4 | 5 |
| н711У | 712 | 27,93 | — | согласовано |
| 712 | 713 | 0,80 | | |
| 713 | 710 | 21,16 | | |
| 710 | 709 | 0,60 | | |

| | | | | |
|-----|-------|-------|---|-------------|
| 1 | 2 | 3 | 4 | 5 |
| 709 | 708 | 28,68 | — | согласовано |
| 708 | н711У | 19,91 | — | |

3. Сведения о характеристиках уточняемого земельного участка с кадастровым номером 24:50:0600191:1 :

| № п/п | Наименование характеристики | Значение характеристики |
|-------|------------------------------------------------------------------------------------------------------------------------------------------------------------------|---------------------------------|
| 1 | 2 | 3 |
| 1. | Адрес земельного участка | — |
| 1.1. | Сведения о местоположении земельного участка (при отсутствии адреса) в структурированном в соответствии с федеральной информационной адресной системой виде | — |
| 1.2. | Дополнительные сведения о местоположении земельного участка | — |
| 2. | Площадь земельного участка ± величина погрешности определения (вычисления) площади ($P \pm \Delta P$), м ² | 595 ± 9,00 |
| 3. | Формула, примененная для вычисления предельной погрешности определения площади земельного участка, с подставленными значениями и итоговые (вычисленные) значения | $3,5*0,10*\sqrt{(595)} = 9$ |
| 4. | Площадь земельного участка согласно сведениям Единого государственного реестра недвижимости (Ркад), м ² | 592,00 |
| 5. | Оценка расхождения Р и Ркад ($P - P_{кад}$), м ² | 3 |
| 6. | Предельный минимальный и максимальный размеры земельного участка ($P_{мин}$ и $P_{макс}$), м ² | — — |
| 7. | Кадастровый или иной государственный учетный номер (инвентарный) здания, сооружения, объекта незавершенного строительства, расположенного на земельном участке | 24:50:0000000:24124 |
| 8. | Вид (виды) разрешенного использования | — |
| 8.1. | Дополнительные сведения об использовании земельного участка | — |
| 9. | Сведения о земельных участках (землях общего пользования, территории общего пользования), посредством которых обеспечивается доступ | Земли общего пользования |
| 10. | Иные сведения | устранены области чересполосицы |

4. Пояснения к сведениям об уточняемом земельном участке с кадастровым номером 24:50:0600191:1 :

| | |
|----|---|
| 1. | — |
|----|---|

1. Сведения о характерных точках границ уточняемого земельного участка с кадастровым номером

24:50:0600191:143

Система координат

МСК-167(24)

Зона №

4

| Обозначение характерных точек границ | Координаты, м | | | | Метод определения координат | Формулы, примененные для расчета средней квадратической погрешности определения координат характерных точек границ (Mt), с подставленными в такие формулы значениями и итоговые (вычисленные) значения Mt, м | Описание закрепления точки |
|--------------------------------------|----------------------------------------------------------|------------|------------------------------------------------------------------|------------|---------------------------------------------------------|--------------------------------------------------------------------------------------------------------------------------------------------------------------------------------------------------------------|----------------------------|
| | содержатся в Едином государственном реестре недвижимости | | определены в результате выполнения комплексных кадастровых работ | | | | |
| | X | Y | X | Y | | | |
| 1 | 2 | 3 | 4 | 5 | 6 | 7 | 8 |
| 715 | 628 717,84 | 104 993,96 | 628 717,84 | 104 993,96 | Метод спутниковых геодезических измерений (определений) | $\sqrt{(0,10^2 + 0,10^2)} = 0,10$ | — |
| 716 | 628 720,01 | 105 015,59 | 628 720,01 | 105 015,59 | | | |
| 713 | 628 720,75 | 105 023,54 | 628 720,75 | 105 023,54 | | | |
| 717 | 628 720,72 | 105 024,11 | — | — | | 0,10 | |
| 712 | — | — | 628 720,84 | 105 024,33 | | $\sqrt{(0,10^2 + 0,10^2)} = 0,10$ | |
| 718 | — | — | 628 712,75 | 105 025,22 | | | |
| 719 | 628 707,78 | 105 025,91 | 628 707,78 | 105 025,91 | | | |
| 720 | 628 701,41 | 105 026,46 | 628 701,41 | 105 026,46 | | | |
| 721 | — | — | 628 700,48 | 105 026,43 | | | |
| 722 | 628 700,31 | 105 026,42 | 628 700,31 | 105 026,42 | | | |
| 723 | 628 696,08 | 104 997,04 | 628 696,08 | 104 997,04 | | | |
| 724 | 628 708,48 | 104 994,87 | 628 708,48 | 104 994,87 | | | |

| | | | | | | | |
|-----|------------|------------|------------|------------|---------------------------------------------------------|-----------------------------------|---|
| 1 | 2 | 3 | 4 | 5 | 6 | 7 | 8 |
| 715 | 628 717,84 | 104 993,96 | 628 717,84 | 104 993,96 | Метод спутниковых геодезических измерений (определений) | $\sqrt{(0,10^2 + 0,10^2)} = 0,10$ | — |

2. Сведения о частях границ уточняемого земельного участка с кадастровым номером 24:50:0600191:143 :

| Обозначение части границ | | Горизонтальное проложение (S), м | Описание прохождения части границ | Сведения о согласовании местоположения границ (согласовано/спорное) |
|--------------------------|-------|----------------------------------|-----------------------------------|---------------------------------------------------------------------|
| от т. | до т. | | | |
| 1 | 2 | 3 | 4 | 5 |
| 715 | 716 | 21,74 | — | согласовано |
| 716 | 713 | 7,98 | | |
| 713 | 712 | 0,80 | | |
| 712 | 718 | 8,14 | | |
| 718 | 719 | 5,02 | | |
| 719 | 720 | 6,39 | | |
| 720 | 721 | 0,93 | | |
| 721 | 722 | 0,17 | | |
| 722 | 723 | 29,68 | | |
| 723 | 724 | 12,59 | | |
| 724 | 715 | 9,40 | | |

3. Сведения о характеристиках уточняемого земельного участка с кадастровым номером 24:50:0600191:143 :

| № п/п | Наименование характеристики | Значение характеристики |
|-------|------------------------------------------------------------------------------------------------------------------------------------------------------------------|---------------------------------|
| 1 | 2 | 3 |
| 1. | Адрес земельного участка | — |
| 1.1. | Сведения о местоположении земельного участка (при отсутствии адреса) в структурированном в соответствии с федеральной информационной адресной системой виде | — |
| 1.2. | Дополнительные сведения о местоположении земельного участка | — |
| 2. | Площадь земельного участка \pm величина погрешности определения (вычисления) площади ($P \pm \Delta P$), м ² | 648 \pm 9,00 |
| 3. | Формула, примененная для вычисления предельной погрешности определения площади земельного участка, с подставленными значениями и итоговые (вычисленные) значения | $3,5 * 0,10 * \sqrt{(648)} = 9$ |
| 4. | Площадь земельного участка согласно сведениям Единого государственного реестра недвижимости (Ркад), м ² | 648,00 |

| | | |
|------|----------------------------------------------------------------------------------------------------------------------------------------------------------------|-----------------------------------------------|
| 1 | 2 | 3 |
| 5. | Оценка расхождения Р и Ркад (Р - Ркад), м ² | 0 |
| 6. | Предельный минимальный и максимальный размеры земельного участка (Рмин и Рмакс), м ² | — — |
| 7. | Кадастровый или иной государственный учетный номер (инвентарный) здания, сооружения, объекта незавершенного строительства, расположенного на земельном участке | 24:50:0600191:700 |
| 8. | Вид (виды) разрешенного использования | — |
| 8.1. | Дополнительные сведения об использовании земельного участка | — |
| 9. | Сведения о земельных участках (землях общего пользования, территории общего пользования), посредством которых обеспечивается доступ | Земли общего пользования |
| 10. | Иные сведения | Введение новой точки для соблюдения смежества |

4. Пояснения к сведениям об уточняемом земельном участке с кадастровым номером 24:50:0600191:143 :

| | |
|----|---|
| 1. | — |
|----|---|

1. Сведения о характерных точках границ уточняемого земельного участка с кадастровым номером 24:50:0600191:144 :

Система координат МСК-167(24) Зона № 4

| Обозначение характерных точек границ | Координаты, м | | | | Метод определения координат | Формулы, примененные для расчета средней квадратической погрешности определения координат характерных точек границ (Mt), с подставленными в такие формулы значениями и итоговые (вычисленные) значения Mt, м | Описание закрепления точки |
|--------------------------------------|----------------------------------------------------------|------------|------------------------------------------------------------------|------------|---------------------------------------------------------|--------------------------------------------------------------------------------------------------------------------------------------------------------------------------------------------------------------|----------------------------|
| | содержатся в Едином государственном реестре недвижимости | | определены в результате выполнения комплексных кадастровых работ | | | | |
| | X | Y | X | Y | | | |
| 1 | 2 | 3 | 4 | 5 | 6 | 7 | 8 |
| 725 | 628 724,04 | 105 052,94 | 628 724,04 | 105 052,94 | Метод спутниковых геодезических измерений (определений) | $\sqrt{(0,10^2 + 0,10^2)} = 0,10$ | — |
| 726 | 628 703,49 | 105 055,07 | 628 703,49 | 105 055,07 | | | |
| 727 | 628 700,73 | 105 029,91 | 628 700,73 | 105 029,91 | | | |
| 728 | 628 700,48 | 105 026,45 | 628 700,48 | 105 026,45 | | | |

| 1 | 2 | 3 | 4 | 5 | 6 | 7 | 8 |
|-------|------------|------------|------------|------------|---------------------------------------------------------|-----------------------------------|---|
| 721 | — | — | 628 700,48 | 105 026,43 | Метод спутниковых геодезических измерений (определений) | $\sqrt{(0,10^2 + 0,10^2)} = 0,10$ | — |
| 720 | 628 701,41 | 105 026,46 | 628 701,41 | 105 026,46 | | | |
| 719 | 628 707,78 | 105 025,91 | 628 707,78 | 105 025,91 | | | |
| 718 | 628 712,75 | 105 025,22 | 628 712,75 | 105 025,22 | | | |
| 712 | 628 720,84 | 105 024,33 | 628 720,84 | 105 024,33 | | | |
| н711У | — | — | 628 723,95 | 105 052,09 | | | |
| 725 | 628 724,04 | 105 052,94 | 628 724,04 | 105 052,94 | | | |

2. Сведения о частях границ уточняемого земельного участка с кадастровым номером 24:50:0600191:144 :

| Обозначение части границ | | Горизонтальное проложение (S), м | Описание прохождения части границ | Сведения о согласовании местоположения границ (согласовано/спорное) |
|--------------------------|-------|----------------------------------|-----------------------------------|---------------------------------------------------------------------|
| от т. | до т. | | | |
| 1 | 2 | 3 | 4 | 5 |
| 725 | 726 | 20,66 | — | согласовано |
| 726 | 727 | 25,31 | | |
| 727 | 728 | 3,47 | | |
| 728 | 721 | 0,02 | | |
| 721 | 720 | 0,93 | | |
| 720 | 719 | 6,39 | | |
| 719 | 718 | 5,02 | | |
| 718 | 712 | 8,14 | | |
| 712 | н711У | 27,93 | | |
| н711У | 725 | 0,85 | | |

3. Сведения о характеристиках уточняемого земельного участка с кадастровым номером 24:50:0600191:144 :

| № п/п | Наименование характеристики | Значение характеристики |
|-------|-----------------------------|-------------------------|
| 1 | 2 | 3 |
| | | |

| 1 | 2 | 3 |
|---------------------------------------------------------------------------------------|------------------------------------------------------------------------------------------------------------------------------------------------------------------|-----------------------------------------------|
| 1. | Адрес земельного участка | — |
| 1.1. | Сведения о местоположении земельного участка (при отсутствии адреса) в структурированном в соответствии с федеральной информационной адресной системой виде | — |
| 1.2. | Дополнительные сведения о местоположении земельного участка | — |
| 2. | Площадь земельного участка ± величина погрешности определения (вычисления) площади ($P \pm \Delta P$), м ² | 592 ± 9,00 |
| 3. | Формула, примененная для вычисления предельной погрешности определения площади земельного участка, с подставленными значениями и итоговые (вычисленные) значения | $3,5 * 0,10 * \sqrt{(592)} = 9$ |
| 4. | Площадь земельного участка согласно сведениям Единого государственного реестра недвижимости (Ркад), м ² | 592,00 |
| 5. | Оценка расхождения Р и Ркад ($P - P_{кад}$), м ² | 0 |
| 6. | Предельный минимальный и максимальный размеры земельного участка ($P_{мин}$ и $P_{макс}$), м ² | — — |
| 7. | Кадастровый или иной государственный учетный номер (инвентарный) здания, сооружения, объекта незавершенного строительства, расположенного на земельном участке | 24:50:0600191:363 |
| 8. | Вид (виды) разрешенного использования | — |
| 8.1. | Дополнительные сведения об использовании земельного участка | — |
| 9. | Сведения о земельных участках (землях общего пользования, территории общего пользования), посредством которых обеспечивается доступ | Земли общего пользования |
| 10. | Иные сведения | Введение новой точки для соблюдения смежества |
| 4. Пояснения к сведениям об уточняемом земельном участке с кадастровым номером | | 24:50:0600191:144 : |
| 1. | | — |

1. Сведения о характерных точках границ уточняемого земельного участка с кадастровым номером 24:50:0600191:200 :
 Система координат МСК-167(24) Зона № 4

| Обозначение характерных точек границ | Координаты, м | | | | Метод определения координат | Формулы, примененные для расчета средней квадратической погрешности определения координат характерных точек границ (Mt), с подставленными в такие формулы значениями и итоговые (вычисленные) значения Mt, м | Описание закрепления точки | |
|--------------------------------------|----------------------------------------------------------|------------|------------------------------------------------------------------|------------|---------------------------------------------------------|--------------------------------------------------------------------------------------------------------------------------------------------------------------------------------------------------------------|----------------------------|-----------------------------------|
| | содержатся в Едином государственном реестре недвижимости | | определены в результате выполнения комплексных кадастровых работ | | | | | |
| | X | Y | X | Y | | | | |
| 1 | 2 | 3 | 4 | 5 | 6 | 7 | 8 | |
| 729 | — | — | 628 675,74 | 104 998,81 | Метод спутниковых геодезических измерений (определений) | $\sqrt{(0,10^2 + 0,10^2)} = 0,10$ | — | |
| н730У | — | — | 628 678,02 | 105 024,92 | | | | |
| 731 | 628 678,50 | 105 029,32 | 628 678,50 | 105 029,32 | | | | |
| 732 | 628 656,48 | 105 032,28 | 628 656,48 | 105 032,28 | | | | |
| 733 | 628 650,99 | 105 012,86 | 628 650,99 | 105 012,86 | | | | |
| 734 | 628 649,61 | 105 002,21 | 628 649,61 | 105 002,21 | | | | |
| 735 | 628 659,49 | 105 000,73 | 628 659,49 | 105 000,73 | | | | |
| 736 | 628 675,12 | 104 998,82 | — | — | | | | 0,10 |
| 729 | — | — | 628 675,74 | 104 998,81 | | | | $\sqrt{(0,10^2 + 0,10^2)} = 0,10$ |

2. Сведения о частях границ уточняемого земельного участка с кадастровым номером 24:50:0600191:200 :

| Обозначение части границ | | Горизонтальное проложение (S), м | Описание прохождения части границ | Сведения о согласовании местоположения границ (согласовано/спорное) |
|--------------------------|-------|----------------------------------|-----------------------------------|---------------------------------------------------------------------|
| от т. | до т. | | | |
| 1 | 2 | 3 | 4 | 5 |
| 729 | н730У | 26,21 | — | согласовано |
| н730У | 731 | 4,43 | | |

| 1 | 2 | 3 | 4 | 5 |
|-----|-----|-------|---|-------------|
| 731 | 732 | 22,22 | — | согласовано |
| 732 | 733 | 20,18 | | |
| 733 | 734 | 10,74 | | |
| 734 | 735 | 9,99 | | |
| 735 | 729 | 16,36 | | |

3. Сведения о характеристиках уточняемого земельного участка с кадастровым номером 24:50:0600191:200 :

| № п/п | Наименование характеристики | Значение характеристики |
|-------|------------------------------------------------------------------------------------------------------------------------------------------------------------------|---------------------------------------------------------|
| 1 | 2 | 3 |
| 1. | Адрес земельного участка | — |
| 1.1. | Сведения о местоположении земельного участка (при отсутствии адреса) в структурированном в соответствии с федеральной информационной адресной системой виде | — |
| 1.2. | Дополнительные сведения о местоположении земельного участка | — |
| 2. | Площадь земельного участка ± величина погрешности определения (вычисления) площади ($P \pm \Delta P$), м ² | 762 ± 10,00 |
| 3. | Формула, примененная для вычисления предельной погрешности определения площади земельного участка, с подставленными значениями и итоговые (вычисленные) значения | $3,5 * 0,10 * \sqrt{(762)} = 10$ |
| 4. | Площадь земельного участка согласно сведениям Единого государственного реестра недвижимости (Ркад), м ² | 754,00 |
| 5. | Оценка расхождения Р и Ркад ($P - P_{кад}$), м ² | 8 |
| 6. | Предельный минимальный и максимальный размеры земельного участка ($P_{мин}$ и $P_{макс}$), м ² | — — |
| 7. | Кадастровый или иной государственный учетный номер (инвентарный) здания, сооружения, объекта незавершенного строительства, расположенного на земельном участке | 24:50:0600191:302; 24:50:0600191:303; 24:50:0600191:304 |
| 8. | Вид (виды) разрешенного использования | — |
| 8.1. | Дополнительные сведения об использовании земельного участка | — |
| 9. | Сведения о земельных участках (землях общего пользования, территории общего пользования), посредством которых обеспечивается доступ | Земли общего пользования |
| 10. | Иные сведения | устранены области чересполосицы |

4. Пояснения к сведениям об уточняемом земельном участке с кадастровым номером 24:50:0600191:200 :

1. —

1. Сведения о характерных точках границ уточняемого земельного участка с кадастровым номером 24:50:0600191:199 :

Система координат МСК-167(24) Зона № 4

| Обозначение характерных точек границ | Координаты, м | | | | Метод определения координат | Формулы, примененные для расчета средней квадратической погрешности определения координат характерных точек границ (Mt), с подставленными в такие формулы значениями и итоговые (вычисленные) значения Mt, м | Описание закрепления точки |
|--------------------------------------|----------------------------------------------------------|------------|------------------------------------------------------------------|------------|---------------------------------------------------------|--------------------------------------------------------------------------------------------------------------------------------------------------------------------------------------------------------------|----------------------------|
| | содержатся в Едином государственном реестре недвижимости | | определены в результате выполнения комплексных кадастровых работ | | | | |
| | X | Y | X | Y | | | |
| 1 | 2 | 3 | 4 | 5 | 6 | 7 | 8 |
| 723 | 628 696,08 | 104 997,04 | 628 696,08 | 104 997,04 | Метод спутниковых геодезических измерений (определений) | $\sqrt{(0,10^2 + 0,10^2)} = 0,10$ | — |
| 722 | 628 700,31 | 105 026,42 | 628 700,31 | 105 026,42 | | | |
| 737 | 628 680,53 | 105 028,84 | 628 680,53 | 105 028,84 | | | |
| 738 | 628 680,34 | 105 024,86 | 628 680,34 | 105 024,86 | | | |
| 739 | 628 678,19 | 105 024,92 | 628 678,19 | 105 024,92 | | 0,10 | |
| 740 | 628 676,00 | 105 002,32 | — | — | | | |
| н730У | — | — | 628 678,02 | 105 024,92 | | $\sqrt{(0,10^2 + 0,10^2)} = 0,10$ | |
| 729 | 628 675,74 | 104 998,81 | 628 675,74 | 104 998,81 | | | |
| 741 | 628 681,33 | 104 998,21 | 628 681,33 | 104 998,21 | | | |
| 723 | 628 696,08 | 104 997,04 | 628 696,08 | 104 997,04 | | | |

2. Сведения о частях границ уточняемого земельного участка с кадастровым номером 24:50:0600191:199 :

| Обозначение части границ | | Горизонтальное проложение (S), м | Описание прохождения части границ | Сведения о согласовании местоположения границ (согласовано/спорное) |
|--------------------------|-------|----------------------------------|-----------------------------------|---------------------------------------------------------------------|
| от т. | до т. | | | |
| 1 | 2 | 3 | 4 | 5 |
| 723 | 722 | 29,68 | — | согласовано |
| 722 | 737 | 19,93 | | |
| 737 | 738 | 3,98 | | |
| 738 | 739 | 2,15 | | |
| 739 | н730У | 0,17 | | |
| н730У | 729 | 26,21 | | |
| 729 | 741 | 5,62 | | |
| 741 | 723 | 14,80 | | |

3. Сведения о характеристиках уточняемого земельного участка с кадастровым номером 24:50:0600191:199 :

| № п/п | Наименование характеристики | Значение характеристики |
|-------|------------------------------------------------------------------------------------------------------------------------------------------------------------------|-----------------------------|
| 1 | 2 | 3 |
| 1. | Адрес земельного участка | — |
| 1.1. | Сведения о местоположении земельного участка (при отсутствии адреса) в структурированном в соответствии с федеральной информационной адресной системой виде | — |
| 1.2. | Дополнительные сведения о местоположении земельного участка | — |
| 2. | Площадь земельного участка ± величина погрешности определения (вычисления) площади ($P \pm \Delta P$), м ² | 630 ± 9,00 |
| 3. | Формула, примененная для вычисления предельной погрешности определения площади земельного участка, с подставленными значениями и итоговые (вычисленные) значения | $3,5*0,10*\sqrt{(630)} = 9$ |
| 4. | Площадь земельного участка согласно сведениям Единого государственного реестра недвижимости (Ркад), м ² | 629,00 |
| 5. | Оценка расхождения Р и Ркад ($P - P_{кад}$), м ² | 1 |
| 6. | Предельный минимальный и максимальный размеры земельного участка (Рмин и Рмакс), м ² | — — |
| 7. | Кадастровый или иной государственный учетный номер (инвентарный) здания, сооружения, объекта незавершенного строительства, расположенного на земельном участке | 24:50:0000000:24121 |

| | | |
|------|-------------------------------------------------------------------------------------------------------------------------------------|---------------------------------|
| 1 | 2 | 3 |
| 8. | Вид (виды) разрешенного использования | — |
| 8.1. | Дополнительные сведения об использовании земельного участка | — |
| 9. | Сведения о земельных участках (землях общего пользования, территории общего пользования), посредством которых обеспечивается доступ | Земли общего пользования |
| 10. | Иные сведения | устранены области чересполосицы |

4. Пояснения к сведениям об уточняемом земельном участке с кадастровым номером 24:50:0600191:199 :

| | |
|----|---|
| 1. | — |
|----|---|

1. Сведения о характерных точках границ уточняемого земельного участка с кадастровым номером 24:50:0600191:151 :

Система координат МСК-167(24) Зона № 4

| Обозначение характерных точек границ | Координаты, м | | | | Метод определения координат | Формулы, примененные для расчета средней квадратической погрешности определения координат характерных точек границ (Mt), с подставленными в такие формулы значениями и итоговые (вычисленные) значения Mt, м | Описание закрепления точки |
|--------------------------------------|----------------------------------------------------------|------------|------------------------------------------------------------------|------------|---------------------------------------------------------|--------------------------------------------------------------------------------------------------------------------------------------------------------------------------------------------------------------|----------------------------|
| | содержатся в Едином государственном реестре недвижимости | | определены в результате выполнения комплексных кадастровых работ | | | | |
| | X | Y | X | Y | | | |
| 1 | 2 | 3 | 4 | 5 | 6 | 7 | 8 |
| 750 | 628 748,05 | 105 114,04 | 628 748,05 | 105 114,04 | Метод спутниковых геодезических измерений (определений) | $\sqrt{(0,10^2 + 0,10^2)} = 0,10$ | — |
| 751 | 628 725,95 | 105 116,58 | 628 725,95 | 105 116,58 | | | |
| 752 | 628 724,95 | 105 085,84 | — | — | | 0,10 | |
| н753У | — | — | 628 725,16 | 105 085,69 | | $\sqrt{(0,10^2 + 0,10^2)} = 0,10$ | |
| 744 | 628 746,91 | 105 083,48 | 628 746,91 | 105 083,48 | | | |
| 754 | — | — | 628 748,02 | 105 113,09 | | | |
| 750 | 628 748,05 | 105 114,04 | 628 748,05 | 105 114,04 | | | |

2. Сведения о частях границ уточняемого земельного участка с кадастровым номером 24:50:0600191:151 :

| Обозначение части границ | | Горизонтальное проложение (S), м | Описание прохождения части границ | Сведения о согласовании местоположения границ (согласовано/спорное) |
|--------------------------|-------|----------------------------------|-----------------------------------|---------------------------------------------------------------------|
| от т. | до т. | | | |
| 1 | 2 | 3 | 4 | 5 |
| 750 | 751 | 22,25 | — | согласовано |
| 751 | н753У | 30,90 | | |
| н753У | 744 | 21,86 | | |
| 744 | 754 | 29,63 | | |
| 754 | 750 | 0,95 | | |

3. Сведения о характеристиках уточняемого земельного участка с кадастровым номером 24:50:0600191:151 :

| № п/п | Наименование характеристики | Значение характеристики |
|-------|------------------------------------------------------------------------------------------------------------------------------------------------------------------|---------------------------------|
| 1 | 2 | 3 |
| 1. | Адрес земельного участка | — |
| 1.1. | Сведения о местоположении земельного участка (при отсутствии адреса) в структурированном в соответствии с федеральной информационной адресной системой виде | — |
| 1.2. | Дополнительные сведения о местоположении земельного участка | — |
| 2. | Площадь земельного участка ± величина погрешности определения (вычисления) площади ($P \pm \Delta P$), м ² | 676 ± 9,00 |
| 3. | Формула, примененная для вычисления предельной погрешности определения площади земельного участка, с подставленными значениями и итоговые (вычисленные) значения | $3,5 * 0,10 * \sqrt{(676)} = 9$ |
| 4. | Площадь земельного участка согласно сведениям Единого государственного реестра недвижимости (Ркад), м ² | 678,00 |
| 5. | Оценка расхождения Р и Ркад ($P - P_{кад}$), м ² | 2 |
| 6. | Предельный минимальный и максимальный размеры земельного участка (Рмин и Рмакс), м ² | — — |
| 7. | Кадастровый или иной государственный учетный номер (инвентарный) здания, сооружения, объекта незавершенного строительства, расположенного на земельном участке | 24:50:0000000:15233 |
| 8. | Вид (виды) разрешенного использования | — |
| 8.1. | Дополнительные сведения об использовании земельного участка | — |

| | | |
|-----|-------------------------------------------------------------------------------------------------------------------------------------|---------------------------------|
| 1 | 2 | 3 |
| 9. | Сведения о земельных участках (землях общего пользования, территории общего пользования), посредством которых обеспечивается доступ | Земли общего пользования |
| 10. | Иные сведения | устранены области чересполосицы |

4. Пояснения к сведениям об уточняемом земельном участке с кадастровым номером 24:50:0600191:151 :

| | |
|----|---|
| 1. | — |
|----|---|

1. Сведения о характерных точках границ уточняемого земельного участка с кадастровым номером 24:50:0600191:150 :
 Система координат МСК-167(24) Зона № 4

| Обозначение характерных точек границ | Координаты, м | | | | Метод определения координат | Формулы, примененные для расчета средней квадратической погрешности определения координат характерных точек границ (Mt), с подставленными в такие формулы значениями и итоговые (вычисленные) значения Mt, м | Описание закрепления точки |
|--------------------------------------|----------------------------------------------------------|------------|------------------------------------------------------------------|------------|---------------------------------------------------------|--------------------------------------------------------------------------------------------------------------------------------------------------------------------------------------------------------------|----------------------------|
| | содержатся в Едином государственном реестре недвижимости | | определены в результате выполнения комплексных кадастровых работ | | | | |
| | X | Y | X | Y | | | |
| 1 | 2 | 3 | 4 | 5 | 6 | 7 | 8 |
| 755 | 628 725,14 | 105 084,26 | 628 725,14 | 105 084,26 | Метод спутниковых геодезических измерений (определений) | $\sqrt{(0,10^2 + 0,10^2)} = 0,10$ | — |
| 756 | 628 724,54 | 105 084,33 | — | — | | 0,10 | |
| 757 | 628 705,36 | 105 086,47 | — | — | | | |
| 758 | 628 703,54 | 105 056,12 | — | — | | | |
| 759 | 628 715,27 | 105 055,87 | — | — | | | |
| 760 | 628 715,26 | 105 055,57 | — | — | | | |
| 761 | 628 724,76 | 105 055,28 | — | — | | | |
| н753У | — | — | 628 725,16 | 105 085,69 | | $\sqrt{(0,10^2 + 0,10^2)} = 0,10$ | |

| 1 | 2 | 3 | 4 | 5 | 6 | 7 | 8 |
|-------|------------|------------|------------|------------|---------------------------------------------------------|-----------------------------------|---|
| н762У | — | — | 628 704,79 | 105 088,83 | Метод спутниковых геодезических измерений (определений) | $\sqrt{(0,10^2 + 0,10^2)} = 0,10$ | — |
| н763У | — | — | 628 703,62 | 105 057,48 | | | |
| н764У | — | — | 628 715,29 | 105 056,53 | | | |
| н765У | — | — | 628 715,28 | 105 056,05 | | | |
| н766У | — | — | 628 724,95 | 105 055,80 | | | |
| 755 | 628 725,14 | 105 084,26 | 628 725,14 | 105 084,26 | | | |

2. Сведения о частях границ уточняемого земельного участка с кадастровым номером 24:50:0600191:150 :

| Обозначение части границ | | Горизонтальное проложение (S), м | Описание прохождения части границ | Сведения о согласовании местоположения границ (согласовано/спорное) |
|--------------------------|-------|----------------------------------|-----------------------------------|---------------------------------------------------------------------|
| от т. | до т. | | | |
| 1 | 2 | 3 | 4 | 5 |
| 755 | н753У | 1,43 | — | согласовано |
| н753У | н762У | 20,61 | | |
| н762У | н763У | 31,37 | | |
| н763У | н764У | 11,71 | | |
| н764У | н765У | 0,48 | | |
| н765У | н766У | 9,67 | | |
| н766У | 755 | 28,46 | | |

3. Сведения о характеристиках уточняемого земельного участка с кадастровым номером 24:50:0600191:150 :

| № п/п | Наименование характеристики | Значение характеристики |
|-------|-------------------------------------------------------------------------------------------------------------------------------------------------------------|-------------------------|
| 1 | 2 | 3 |
| 1. | Адрес земельного участка | — |
| 1.1. | Сведения о местоположении земельного участка (при отсутствии адреса) в структурированном в соответствии с федеральной информационной адресной системой виде | — |
| 1.2. | Дополнительные сведения о местоположении земельного участка | — |
| 2. | Площадь земельного участка ± величина погрешности определения (вычисления) площади ($P \pm \Delta P$), м ² | 643 ± 9,00 |

| 1 | 2 | 3 |
|------|------------------------------------------------------------------------------------------------------------------------------------------------------------------|-----------------------------------|
| 3. | Формула, примененная для вычисления предельной погрешности определения площади земельного участка, с подставленными значениями и итоговые (вычисленные) значения | $3,5*0,10*\sqrt{(643)} = 9$ |
| 4. | Площадь земельного участка согласно сведениям Единого государственного реестра недвижимости (Ркад), м ² | 609,00 |
| 5. | Оценка расхождения Р и Ркад (Р - Ркад), м ² | 34 |
| 6. | Предельный минимальный и максимальный размеры земельного участка (Рмин и Рмакс), м ² | — — |
| 7. | Кадастровый или иной государственный учетный номер (инвентарный) здания, сооружения, объекта незавершенного строительства, расположенного на земельном участке | 24:50:0600191:725 |
| 8. | Вид (виды) разрешенного использования | — |
| 8.1. | Дополнительные сведения об использовании земельного участка | — |
| 9. | Сведения о земельных участках (землях общего пользования, территории общего пользования), посредством которых обеспечивается доступ | Земли общего пользования |
| 10. | Иные сведения | несоответствие фактических границ |

4. Пояснения к сведениям об уточняемом земельном участке с кадастровым номером 24:50:0600191:150 :

| | |
|----|---|
| 1. | — |
|----|---|

1. Сведения о характерных точках границ уточняемого земельного участка с кадастровым номером 24:50:0600191:149 :

Система координат МСК-167(24) Зона № 4

| Обозначение характерных точек границ | Координаты, м | | | | Метод определения координат | Формулы, примененные для расчета средней квадратической погрешности определения координат характерных точек границ (Mt), с подставленными в такие формулы значениями и итоговые (вычисленные) значения Mt, м | Описание закрепления точки |
|--------------------------------------|----------------------------------------------------------|---|------------------------------------------------------------------|------------|---------------------------------------------------------|--------------------------------------------------------------------------------------------------------------------------------------------------------------------------------------------------------------|----------------------------|
| | содержатся в Едином государственном реестре недвижимости | | определены в результате выполнения комплексных кадастровых работ | | | | |
| | X | Y | X | Y | | | |
| 1 | 2 | 3 | 4 | 5 | 6 | 7 | 8 |
| н763У | — | — | 628 703,62 | 105 057,48 | Метод спутниковых геодезических измерений (определений) | $\sqrt{(0,10^2 + 0,10^2)} = 0,10$ | — |

| 1 | 2 | 3 | 4 | 5 | 6 | 7 | 8 |
|-------|------------|------------|------------|------------|---------------------------------------------------------|-----------------------------------|---|
| н762У | — | — | 628 704,79 | 105 088,83 | Метод спутниковых геодезических измерений (определений) | $\sqrt{(0,10^2 + 0,10^2)} = 0,10$ | — |
| н767У | — | — | 628 684,12 | 105 090,49 | | | |
| 768 | 628 681,57 | 105 059,29 | 628 681,57 | 105 059,29 | | | |
| 758 | 628 703,54 | 105 056,12 | — | — | | | |
| 757 | 628 705,36 | 105 086,47 | — | — | | | |
| 769 | 628 704,47 | 105 086,57 | — | — | | | |
| 770 | 628 684,78 | 105 088,60 | — | — | | | |
| н763У | — | — | 628 703,62 | 105 057,48 | | $\sqrt{(0,10^2 + 0,10^2)} = 0,10$ | |

2. Сведения о частях границ уточняемого земельного участка с кадастровым номером 24:50:0600191:149 :

| Обозначение части границ | | Горизонтальное проложение (S), м | Описание прохождения части границ | Сведения о согласовании местоположения границ (согласовано/спорное) |
|--------------------------|-------|----------------------------------|-----------------------------------|---------------------------------------------------------------------|
| от т. | до т. | | | |
| 1 | 2 | 3 | 4 | 5 |
| н763У | н762У | 31,37 | — | согласовано |
| н762У | н767У | 20,74 | | |
| н767У | 768 | 31,30 | | |
| 768 | н763У | 22,12 | | |

3. Сведения о характеристиках уточняемого земельного участка с кадастровым номером 24:50:0600191:149 :

| № п/п | Наименование характеристики | Значение характеристики |
|-------|-------------------------------------------------------------------------------------------------------------------------------------------------------------|-------------------------|
| 1 | 2 | 3 |
| 1. | Адрес земельного участка | — |
| 1.1. | Сведения о местоположении земельного участка (при отсутствии адреса) в структурированном в соответствии с федеральной информационной адресной системой виде | — |
| 1.2. | Дополнительные сведения о местоположении земельного участка | — |

| 1 | 2 | 3 | 4 | 5 | 6 | 7 | 8 |
|-------|------------|------------|------------|------------|---------------------------------------------------------|-----------------------------------|---|
| 771 | 628 708,60 | 105 115,98 | — | — | Метод спутниковых геодезических измерений (определений) | 0,10 | — |
| 772 | 628 687,38 | 105 117,88 | — | — | | | |
| 770 | 628 684,78 | 105 088,60 | — | — | | | |
| 769 | 628 704,47 | 105 086,57 | — | — | | | |
| н773У | — | — | 628 705,50 | 105 117,24 | | $\sqrt{(0,10^2 + 0,10^2)} = 0,10$ | |
| н774У | — | — | 628 684,57 | 105 118,25 | | | |
| н775У | — | — | 628 682,51 | 105 090,64 | | | |
| н767У | — | — | 628 684,12 | 105 090,49 | | | |
| н762У | — | — | 628 704,79 | 105 088,83 | | | |
| 771 | 628 708,60 | 105 115,98 | — | — | | | |
| | | | | | 0,10 | | |

2. Сведения о частях границ уточняемого земельного участка с кадастровым номером 24:50:0600191:8 :

| Обозначение части границ | | Горизонтальное проложение (S), м | Описание прохождения части границ | Сведения о согласовании местоположения границ (согласовано/спорное) |
|--------------------------|-------|----------------------------------|-----------------------------------|---------------------------------------------------------------------|
| от т. | до т. | | | |
| 1 | 2 | 3 | 4 | 5 |
| н773У | н774У | 20,95 | — | согласовано |
| н774У | н775У | 27,69 | | |
| н775У | н767У | 1,62 | | |
| н767У | н762У | 20,74 | | |
| н762У | н773У | 28,42 | | |

3. Сведения о характеристиках уточняемого земельного участка с кадастровым номером 24:50:0600191:8 :

| № п/п | Наименование характеристики | Значение характеристики |
|-------|-----------------------------|-------------------------|
| 1 | 2 | 3 |
| | | |

| 1 | 2 | 3 |
|---------------------------------------------------------------------------------------|------------------------------------------------------------------------------------------------------------------------------------------------------------------|-----------------------------------|
| 1. | Адрес земельного участка | — |
| 1.1. | Сведения о местоположении земельного участка (при отсутствии адреса) в структурированном в соответствии с федеральной информационной адресной системой виде | — |
| 1.2. | Дополнительные сведения о местоположении земельного участка | — |
| 2. | Площадь земельного участка ± величина погрешности определения (вычисления) площади ($P \pm \Delta P$), м ² | 607 ± 9,00 |
| 3. | Формула, примененная для вычисления предельной погрешности определения площади земельного участка, с подставленными значениями и итоговые (вычисленные) значения | $3,5 * 0,10 * \sqrt{(607)} = 9$ |
| 4. | Площадь земельного участка согласно сведениям Единого государственного реестра недвижимости (Ркад), м ² | 607,00 |
| 5. | Оценка расхождения Р и Ркад ($P - P_{кад}$), м ² | 0 |
| 6. | Предельный минимальный и максимальный размеры земельного участка ($P_{мин}$ и $P_{макс}$), м ² | — — |
| 7. | Кадастровый или иной государственный учетный номер (инвентарный) здания, сооружения, объекта незавершенного строительства, расположенного на земельном участке | 24:50:0600191:350 |
| 8. | Вид (виды) разрешенного использования | — |
| 8.1. | Дополнительные сведения об использовании земельного участка | — |
| 9. | Сведения о земельных участках (землях общего пользования, территории общего пользования), посредством которых обеспечивается доступ | Земли общего пользования |
| 10. | Иные сведения | несоответствие фактических границ |
| 4. Пояснения к сведениям об уточняемом земельном участке с кадастровым номером | | 24:50:0600191:8 : |
| 1. | | — |

1. Сведения о характерных точках границ уточняемого земельного участка с кадастровым номером 24:50:0600191:341 :
 Система координат МСК-167(24) Зона № 4

| Обозначение характерных точек границ | Координаты, м | | | | Метод определения координат | Формулы, примененные для расчета средней квадратической погрешности определения координат характерных точек границ (Mt), с подставленными в такие формулы значениями и итоговые (вычисленные) значения Mt, м | Описание закрепления точки |
|--------------------------------------|----------------------------------------------------------|------------|------------------------------------------------------------------|------------|---------------------------------------------------------|--------------------------------------------------------------------------------------------------------------------------------------------------------------------------------------------------------------|----------------------------|
| | содержатся в Едином государственном реестре недвижимости | | определены в результате выполнения комплексных кадастровых работ | | | | |
| | X | Y | X | Y | | | |
| 1 | 2 | 3 | 4 | 5 | 6 | 7 | 8 |
| н775У | — | — | 628 682,51 | 105 090,64 | Метод спутниковых геодезических измерений (определений) | $\sqrt{(0,10^2 + 0,10^2)} = 0,10$ | — |
| н774У | — | — | 628 684,57 | 105 118,25 | | | |
| 780 | 628 684,72 | 105 120,23 | 628 684,72 | 105 120,23 | | | |
| 781 | 628 676,87 | 105 121,27 | 628 676,87 | 105 121,27 | | | |
| 782 | 628 674,95 | 105 126,71 | 628 674,95 | 105 126,71 | | | |
| 783 | 628 673,85 | 105 127,01 | 628 673,85 | 105 127,01 | | | |
| 784 | 628 671,09 | 105 129,12 | 628 671,09 | 105 129,12 | | | |
| 785 | 628 669,30 | 105 129,83 | 628 669,30 | 105 129,83 | | | |
| 786 | 628 667,31 | 105 129,25 | 628 667,31 | 105 129,25 | | | |
| 787 | 628 665,07 | 105 113,91 | 628 665,07 | 105 113,91 | | | |
| 777 | 628 663,36 | 105 091,20 | 628 663,36 | 105 091,20 | | | |
| 788 | 628 682,51 | 105 091,19 | — | — | | | |

| | | | | | | | |
|-------|---|---|------------|------------|---------------------------------------------------------|-----------------------------------|---|
| 1 | 2 | 3 | 4 | 5 | 6 | 7 | 8 |
| н775У | — | — | 628 682,51 | 105 090,64 | Метод спутниковых геодезических измерений (определений) | $\sqrt{(0,10^2 + 0,10^2)} = 0,10$ | — |

2. Сведения о частях границ уточняемого земельного участка с кадастровым номером 24:50:0600191:341 :

| Обозначение части границ | | Горизонтальное проложение (S), м | Описание прохождения части границ | Сведения о согласовании местоположения границ (согласовано/спорное) |
|--------------------------|-------|----------------------------------|-----------------------------------|---------------------------------------------------------------------|
| от т. | до т. | | | |
| 1 | 2 | 3 | 4 | 5 |
| н775У | н774У | 27,69 | — | согласовано |
| н774У | 780 | 1,99 | | |
| 780 | 781 | 7,92 | | |
| 781 | 782 | 5,77 | | |
| 782 | 783 | 1,14 | | |
| 783 | 784 | 3,47 | | |
| 784 | 785 | 1,93 | | |
| 785 | 786 | 2,07 | | |
| 786 | 787 | 15,50 | | |
| 787 | 777 | 22,77 | | |
| 777 | н775У | 19,16 | | |

3. Сведения о характеристиках уточняемого земельного участка с кадастровым номером 24:50:0600191:341 :

| № п/п | Наименование характеристики | Значение характеристики |
|-------|------------------------------------------------------------------------------------------------------------------------------------------------------------------|---------------------------------|
| 1 | 2 | 3 |
| 1. | Адрес земельного участка | — |
| 1.1. | Сведения о местоположении земельного участка (при отсутствии адреса) в структурированном в соответствии с федеральной информационной адресной системой виде | — |
| 1.2. | Дополнительные сведения о местоположении земельного участка | — |
| 2. | Площадь земельного участка \pm величина погрешности определения (вычисления) площади ($P \pm \Delta P$), м ² | 642 \pm 9,00 |
| 3. | Формула, примененная для вычисления предельной погрешности определения площади земельного участка, с подставленными значениями и итоговые (вычисленные) значения | $3,5 * 0,10 * \sqrt{(642)} = 9$ |
| 4. | Площадь земельного участка согласно сведениям Единого государственного реестра недвижимости (Ркад), м ² | 636,00 |

| | | |
|------|----------------------------------------------------------------------------------------------------------------------------------------------------------------|---------------------------------|
| 1 | 2 | 3 |
| 5. | Оценка расхождения Р и Ркад (Р - Ркад), м ² | 6 |
| 6. | Предельный минимальный и максимальный размеры земельного участка (Рмин и Рмакс), м ² | — — |
| 7. | Кадастровый или иной государственный учетный номер (инвентарный) здания, сооружения, объекта незавершенного строительства, расположенного на земельном участке | 24:50:0600191:344 |
| 8. | Вид (виды) разрешенного использования | — |
| 8.1. | Дополнительные сведения об использовании земельного участка | — |
| 9. | Сведения о земельных участках (землях общего пользования, территории общего пользования), посредством которых обеспечивается доступ | Земли общего пользования |
| 10. | Иные сведения | устранены области чересполосицы |

4. Пояснения к сведениям об уточняемом земельном участке с кадастровым номером 24:50:0600191:341 :

| | |
|----|---|
| 1. | — |
|----|---|

1. Сведения о характерных точках границ уточняемого земельного участка с кадастровым номером 24:50:0600191:37 :
Система координат МСК-167(24) Зона № 4

| Обозначение характерных точек границ | Координаты, м | | | | Метод определения координат | Формулы, примененные для расчета средней квадратической погрешности определения координат характерных точек границ (Mt), с подставленными в такие формулы значениями и итоговые (вычисленные) значения Mt, м | Описание закрепления точки |
|--------------------------------------|----------------------------------------------------------|------------|------------------------------------------------------------------|------------|---------------------------------------------------------|--------------------------------------------------------------------------------------------------------------------------------------------------------------------------------------------------------------|----------------------------|
| | содержатся в Едином государственном реестре недвижимости | | определены в результате выполнения комплексных кадастровых работ | | | | |
| | X | Y | X | Y | | | |
| 1 | 2 | 3 | 4 | 5 | 6 | 7 | 8 |
| 789 | 628 654,94 | 105 049,70 | 628 654,94 | 105 049,70 | Метод спутниковых геодезических измерений (определений) | $\sqrt{(0,10^2 + 0,10^2)} = 0,10$ | — |
| 790 | 628 647,71 | 105 050,20 | 628 647,71 | 105 050,20 | | | |
| 791 | 628 647,58 | 105 051,17 | 628 647,58 | 105 051,17 | | | |
| 792 | 628 627,79 | 105 050,06 | 628 627,79 | 105 050,06 | | | |

| 1 | 2 | 3 | 4 | 5 | 6 | 7 | 8 |
|-------|------------|------------|------------|------------|---------------------------------------------------------|------|---|
| 793 | 628 627,50 | 105 032,64 | — | — | Метод спутниковых геодезических измерений (определений) | 0,10 | — |
| 794 | 628 629,68 | 105 019,77 | — | — | | | |
| н795У | — | — | 628 627,76 | 105 048,03 | | | |
| н796У | — | — | 628 627,36 | 105 046,51 | | | |
| н797У | — | — | 628 627,56 | 105 042,17 | | | |
| н798У | — | — | 628 627,64 | 105 041,31 | | | |
| н799У | — | — | 628 627,54 | 105 035,10 | | | |
| н800У | — | — | 628 628,59 | 105 035,16 | | | |
| н801У | — | — | 628 630,10 | 105 022,11 | | | |
| 802 | 628 646,04 | 105 023,22 | 628 646,04 | 105 023,22 | | | |
| 803 | 628 649,91 | 105 023,01 | 628 649,91 | 105 023,01 | | | |
| 804 | 628 650,21 | 105 028,27 | 628 650,21 | 105 028,27 | | | |
| 805 | 628 651,27 | 105 028,37 | 628 651,27 | 105 028,37 | | | |
| 789 | 628 654,94 | 105 049,70 | 628 654,94 | 105 049,70 | | | |

$$\sqrt{(0,10^2 + 0,10^2)} = 0,10$$

2. Сведения о частях границ уточняемого земельного участка с кадастровым номером 24:50:0600191:37 :

| Обозначение части границ | | Горизонтальное проложение (S), м | Описание прохождения части границ | Сведения о согласовании местоположения границ (согласовано/спорное) |
|--------------------------|-------|----------------------------------|-----------------------------------|---------------------------------------------------------------------|
| от т. | до т. | | | |
| 1 | 2 | 3 | 4 | 5 |
| 789 | 790 | 7,25 | — | согласовано |
| 790 | 791 | 0,98 | | |
| 791 | 792 | 19,82 | | |

| 1 | 2 | 3 | 4 | 5 |
|-------|-------|-------|---|-------------|
| 792 | н795У | 2,03 | — | согласовано |
| н795У | н796У | 1,57 | | |
| н796У | н797У | 4,34 | | |
| н797У | н798У | 0,86 | | |
| н798У | н799У | 6,21 | | |
| н799У | н800У | 1,05 | | |
| н800У | н801У | 13,14 | | |
| н801У | 802 | 15,98 | | |
| 802 | 803 | 3,88 | | |
| 803 | 804 | 5,27 | | |
| 804 | 805 | 1,06 | | |
| 805 | 789 | 21,64 | | |

3. Сведения о характеристиках уточняемого земельного участка с кадастровым номером 24:50:0600191:37 :

| № п/п | Наименование характеристики | Значение характеристики |
|-------|------------------------------------------------------------------------------------------------------------------------------------------------------------------|---------------------------------|
| 1 | 2 | 3 |
| 1. | Адрес земельного участка | — |
| 1.1. | Сведения о местоположении земельного участка (при отсутствии адреса) в структурированном в соответствии с федеральной информационной адресной системой виде | — |
| 1.2. | Дополнительные сведения о местоположении земельного участка | — |
| 2. | Площадь земельного участка ± величина погрешности определения (вычисления) площади ($P \pm \Delta P$), м ² | 670 ± 9,00 |
| 3. | Формула, примененная для вычисления предельной погрешности определения площади земельного участка, с подставленными значениями и итоговые (вычисленные) значения | $3,5 * 0,10 * \sqrt{(670)} = 9$ |
| 4. | Площадь земельного участка согласно сведениям Единого государственного реестра недвижимости (Ркад), м ² | 702,00 |
| 5. | Оценка расхождения Р и Ркад ($P - P_{кад}$), м ² | 32 |
| 6. | Предельный минимальный и максимальный размеры земельного участка (Рмин и Рмакс), м ² | — — |
| 7. | Кадастровый или иной государственный учетный номер (инвентарный) здания, сооружения, объекта незавершенного строительства, расположенного на земельном участке | 24:50:0000000:161219 |

| 1 | 2 | 3 |
|------|-------------------------------------------------------------------------------------------------------------------------------------|-----------------------------------|
| 8. | Вид (виды) разрешенного использования | — |
| 8.1. | Дополнительные сведения об использовании земельного участка | — |
| 9. | Сведения о земельных участках (землях общего пользования, территории общего пользования), посредством которых обеспечивается доступ | Земли общего пользования |
| 10. | Иные сведения | несоответствие фактических границ |

4. Пояснения к сведениям об уточняемом земельном участке с кадастровым номером 24:50:0600191:37 :

| | |
|----|---|
| 1. | — |
|----|---|

1. Сведения о характерных точках границ уточняемого земельного участка с кадастровым номером 24:50:0600191:40 :

Система координат МСК-167(24) Зона № 4

| Обозначение характерных точек границ | Координаты, м | | | | Метод определения координат | Формулы, примененные для расчета средней квадратической погрешности определения координат характерных точек границ (Mt), с подставленными в такие формулы значениями и итоговые (вычисленные) значения Mt, м | Описание закрепления точки |
|--------------------------------------|----------------------------------------------------------|------------|------------------------------------------------------------------|------------|---------------------------------------------------------|--------------------------------------------------------------------------------------------------------------------------------------------------------------------------------------------------------------|----------------------------|
| | содержатся в Едином государственном реестре недвижимости | | определены в результате выполнения комплексных кадастровых работ | | | | |
| | X | Y | X | Y | | | |
| 1 | 2 | 3 | 4 | 5 | 6 | 7 | 8 |
| 806 | — | — | 628 737,54 | 105 171,46 | Метод спутниковых геодезических измерений (определений) | $\sqrt{(0,10^2 + 0,10^2)} = 0,10$ | — |
| н807У | — | — | 628 738,27 | 105 171,71 | | | |
| н808У | — | — | 628 741,57 | 105 189,85 | | | |
| н809У | — | — | 628 714,91 | 105 194,64 | | | |
| 810 | 628 737,15 | 105 172,50 | — | — | | 0,10 | |
| 811 | 628 737,83 | 105 173,07 | — | — | | | |
| 812 | 628 741,72 | 105 190,71 | — | — | | | |

| 1 | 2 | 3 | 4 | 5 | 6 | 7 | 8 |
|-------|------------|------------|------------|------------|---------------------------------------------------------|-----------------------------------|---|
| 813 | 628 715,39 | 105 196,42 | — | — | Метод спутниковых геодезических измерений (определений) | 0,10 | — |
| 814 | 628 709,07 | 105 176,60 | — | — | | | |
| н815У | — | — | 628 709,24 | 105 174,91 | | $\sqrt{(0,10^2 + 0,10^2)} = 0,10$ | |
| н816У | — | — | 628 711,66 | 105 174,35 | | | |
| н817У | — | — | 628 715,94 | 105 174,11 | | | |
| н818У | — | — | 628 719,07 | 105 173,89 | | | |
| 806 | — | — | 628 737,54 | 105 171,46 | | | |

2. Сведения о частях границ уточняемого земельного участка с кадастровым номером 24:50:0600191:40 :

| Обозначение части границ | | Горизонтальное проложение (S), м | Описание прохождения части границ | Сведения о согласовании местоположения границ (согласовано/спорное) |
|--------------------------|-------|----------------------------------|-----------------------------------|---------------------------------------------------------------------|
| от т. | до т. | | | |
| 1 | 2 | 3 | 4 | 5 |
| 806 | н807У | 0,77 | — | согласовано |
| н807У | н808У | 18,44 | | |
| н808У | н809У | 27,09 | | |
| н809У | н815У | 20,53 | | |
| н815У | н816У | 2,48 | | |
| н816У | н817У | 4,29 | | |
| н817У | н818У | 3,14 | | |
| н818У | 806 | 18,63 | | |

3. Сведения о характеристиках уточняемого земельного участка с кадастровым номером 24:50:0600191:40 :

| № п/п | Наименование характеристики | Значение характеристики |
|-------|-----------------------------|-------------------------|
| 1 | 2 | 3 |
| | | |

| 1 | 2 | 3 |
|---------------------------------------------------------------------------------------|------------------------------------------------------------------------------------------------------------------------------------------------------------------|-----------------------------------|
| 1. | Адрес земельного участка | — |
| 1.1. | Сведения о местоположении земельного участка (при отсутствии адреса) в структурированном в соответствии с федеральной информационной адресной системой виде | — |
| 1.2. | Дополнительные сведения о местоположении земельного участка | — |
| 2. | Площадь земельного участка \pm величина погрешности определения (вычисления) площади ($P \pm \Delta P$), м ² | 549 \pm 8,00 |
| 3. | Формула, примененная для вычисления предельной погрешности определения площади земельного участка, с подставленными значениями и итоговые (вычисленные) значения | $3,5 * 0,10 * \sqrt{(549)} = 8$ |
| 4. | Площадь земельного участка согласно сведениям Единого государственного реестра недвижимости (Ркад), м ² | 549,00 |
| 5. | Оценка расхождения P и Ркад ($P - P_{кад}$), м ² | 0 |
| 6. | Предельный минимальный и максимальный размеры земельного участка ($P_{мин}$ и $P_{макс}$), м ² | — — |
| 7. | Кадастровый или иной государственный учетный номер (инвентарный) здания, сооружения, объекта незавершенного строительства, расположенного на земельном участке | 24:50:0600191:366 |
| 8. | Вид (виды) разрешенного использования | — |
| 8.1. | Дополнительные сведения об использовании земельного участка | — |
| 9. | Сведения о земельных участках (землях общего пользования, территории общего пользования), посредством которых обеспечивается доступ | 24:50:0600191:224 |
| 10. | Иные сведения | несоответствие фактических границ |
| 4. Пояснения к сведениям об уточняемом земельном участке с кадастровым номером | | 24:50:0600191:40 : |
| 1. | | — |

1. Сведения о характерных точках границ уточняемого земельного участка с кадастровым номером 24:50:0600191:221 :
 Система координат МСК-167(24) Зона № 4

| Обозначение характерных точек границ | Координаты, м | | | | Метод определения координат | Формулы, примененные для расчета средней квадратической погрешности определения координат характерных точек границ (Mt), с подставленными в такие формулы значениями и итоговые (вычисленные) значения Mt, м | Описание закрепления точки |
|--------------------------------------|----------------------------------------------------------|------------|------------------------------------------------------------------|------------|---------------------------------------------------------|--------------------------------------------------------------------------------------------------------------------------------------------------------------------------------------------------------------|----------------------------|
| | содержатся в Едином государственном реестре недвижимости | | определены в результате выполнения комплексных кадастровых работ | | | | |
| | X | Y | X | Y | | | |
| 1 | 2 | 3 | 4 | 5 | 6 | 7 | 8 |
| 819 | — | — | 628 766,91 | 105 168,12 | Метод спутниковых геодезических измерений (определений) | $\sqrt{(0,10^2 + 0,10^2)} = 0,10$ | — |
| 820 | 628 772,13 | 105 186,38 | 628 772,13 | 105 186,38 | | | |
| 821 | 628 742,77 | 105 191,12 | 628 742,77 | 105 191,12 | | | |
| 822 | 628 742,63 | 105 190,62 | 628 742,63 | 105 190,62 | | | |
| 812 | 628 741,72 | 105 190,71 | — | — | | 0,10 | |
| н808У | — | — | 628 741,57 | 105 189,85 | | $\sqrt{(0,10^2 + 0,10^2)} = 0,10$ | |
| 811 | 628 737,83 | 105 173,07 | — | — | | 0,10 | |
| 823 | 628 767,05 | 105 168,47 | — | — | | | |
| н807У | — | — | 628 738,27 | 105 171,71 | | | |
| н824У | — | — | 628 741,20 | 105 171,18 | | | |
| н825У | — | — | 628 751,65 | 105 170,13 | | $\sqrt{(0,10^2 + 0,10^2)} = 0,10$ | |
| 819 | — | — | 628 766,91 | 105 168,12 | | | |

2. Сведения о частях границ уточняемого земельного участка с кадастровым номером 24:50:0600191:221 :

| Обозначение части границ | | Горизонтальное проложение (S), м | Описание прохождения части границ | Сведения о согласовании местоположения границ (согласовано/спорное) |
|--------------------------|-------|----------------------------------|-----------------------------------|---------------------------------------------------------------------|
| от т. | до т. | | | |
| 1 | 2 | 3 | 4 | 5 |
| 819 | 820 | 18,99 | — | согласовано |
| 820 | 821 | 29,74 | | |
| 821 | 822 | 0,52 | | |
| 822 | н808У | 1,31 | | |
| н808У | н807У | 18,44 | | |
| н807У | н824У | 2,98 | | |
| н824У | н825У | 10,50 | | |
| н825У | 819 | 15,39 | | |

3. Сведения о характеристиках уточняемого земельного участка с кадастровым номером 24:50:0600191:221 :

| № п/п | Наименование характеристики | Значение характеристики |
|-------|------------------------------------------------------------------------------------------------------------------------------------------------------------------|---------------------------------|
| 1 | 2 | 3 |
| 1. | Адрес земельного участка | — |
| 1.1. | Сведения о местоположении земельного участка (при отсутствии адреса) в структурированном в соответствии с федеральной информационной адресной системой виде | — |
| 1.2. | Дополнительные сведения о местоположении земельного участка | — |
| 2. | Площадь земельного участка ± величина погрешности определения (вычисления) площади ($P \pm \Delta P$), м ² | 575 ± 8,00 |
| 3. | Формула, примененная для вычисления предельной погрешности определения площади земельного участка, с подставленными значениями и итоговые (вычисленные) значения | $3,5 * 0,10 * \sqrt{(575)} = 8$ |
| 4. | Площадь земельного участка согласно сведениям Единого государственного реестра недвижимости (Ркад), м ² | 558,00 |
| 5. | Оценка расхождения Р и Ркад ($P - P_{кад}$), м ² | 17 |
| 6. | Предельный минимальный и максимальный размеры земельного участка (Рмин и Рмакс), м ² | — — |
| 7. | Кадастровый или иной государственный учетный номер (инвентарный) здания, сооружения, объекта незавершенного строительства, расположенного на земельном участке | 24:50:0600191:326 |

| | | |
|------|-------------------------------------------------------------------------------------------------------------------------------------|---------------------------------|
| 1 | 2 | 3 |
| 8. | Вид (виды) разрешенного использования | — |
| 8.1. | Дополнительные сведения об использовании земельного участка | — |
| 9. | Сведения о земельных участках (землях общего пользования, территории общего пользования), посредством которых обеспечивается доступ | 24:50:0600191:224 |
| 10. | Иные сведения | устранены области чересполосицы |

4. Пояснения к сведениям об уточняемом земельном участке с кадастровым номером 24:50:0600191:221 :

| | |
|----|---|
| 1. | — |
|----|---|

1. Сведения о характерных точках границ уточняемого земельного участка с кадастровым номером 24:50:0600191:92 :

Система координат МСК-167(24) Зона № 4

| Обозначение характерных точек границ | Координаты, м | | | | Метод определения координат | Формулы, примененные для расчета средней квадратической погрешности определения координат характерных точек границ (Mt), с подставленными в такие формулы значениями и итоговые (вычисленные) значения Mt, м | Описание закрепления точки |
|--------------------------------------|----------------------------------------------------------|------------|------------------------------------------------------------------|------------|---------------------------------------------------------|--------------------------------------------------------------------------------------------------------------------------------------------------------------------------------------------------------------|----------------------------|
| | содержатся в Едином государственном реестре недвижимости | | определены в результате выполнения комплексных кадастровых работ | | | | |
| | X | Y | X | Y | | | |
| 1 | 2 | 3 | 4 | 5 | 6 | 7 | 8 |
| н826У | — | — | 628 768,21 | 105 167,95 | Метод спутниковых геодезических измерений (определений) | $\sqrt{(0,10^2 + 0,10^2)} = 0,10$ | — |
| 819 | 628 766,91 | 105 168,12 | 628 766,91 | 105 168,12 | | | |
| 827 | 628 751,58 | 105 170,78 | — | — | | | |
| 828 | 628 745,26 | 105 171,25 | — | — | | | |
| 829 | 628 741,29 | 105 171,71 | — | — | | | |
| 830 | 628 737,42 | 105 172,20 | — | — | | | |
| н825У | — | — | 628 751,65 | 105 170,13 | | $\sqrt{(0,10^2 + 0,10^2)} = 0,10$ | |

| 1 | 2 | 3 | 4 | 5 | 6 | 7 | 8 | |
|-------|------------|------------|------------|------------|---------------------------------------------------------|-----------------------------------|---|-----------------------------------|
| Н824У | — | — | 628 741,20 | 105 171,18 | Метод спутниковых геодезических измерений (определений) | $\sqrt{(0,10^2 + 0,10^2)} = 0,10$ | — | |
| Н807У | — | — | 628 738,27 | 105 171,71 | | | | |
| 806 | 628 737,54 | 105 171,46 | 628 737,54 | 105 171,46 | | | | |
| 831 | 628 736,62 | 105 166,12 | 628 736,62 | 105 166,12 | | | | |
| 832 | 628 736,04 | 105 162,54 | 628 736,04 | 105 162,54 | | | | |
| 833 | 628 735,75 | 105 162,53 | 628 735,75 | 105 162,53 | | | | |
| 834 | 628 734,55 | 105 154,03 | 628 734,55 | 105 154,03 | | | | |
| 835 | 628 745,00 | 105 153,56 | 628 745,00 | 105 153,56 | | | | |
| 836 | 628 756,60 | 105 153,33 | — | — | | 0,10 | | |
| 837 | 628 761,34 | 105 152,94 | — | — | | | | |
| 838 | 628 763,11 | 105 153,19 | — | — | | | | |
| Н839У | — | — | 628 756,56 | 105 152,95 | | $\sqrt{(0,10^2 + 0,10^2)} = 0,10$ | | |
| Н840У | — | — | 628 759,21 | 105 152,74 | | | | |
| Н841У | — | — | 628 764,52 | 105 156,02 | | | | |
| 842 | 628 764,69 | 105 156,57 | 628 764,69 | 105 156,57 | | | | |
| 843 | 628 767,72 | 105 168,07 | — | — | | | | 0,10 |
| Н826У | — | — | 628 768,21 | 105 167,95 | | | | $\sqrt{(0,10^2 + 0,10^2)} = 0,10$ |

2. Сведения о частях границ уточняемого земельного участка с кадастровым номером 24:50:0600191:92 :

| Обозначение части границ | | Горизонтальное проложение (S), м | Описание прохождения части границ | Сведения о согласовании местоположения границ (согласовано/спорное) |
|--------------------------|-------|----------------------------------|-----------------------------------|---------------------------------------------------------------------|
| от т. | до т. | | | |
| 1 | 2 | 3 | 4 | 5 |
| н826У | 819 | 1,31 | — | согласовано |
| 819 | н825У | 15,39 | | |
| н825У | н824У | 10,50 | | |
| н824У | н807У | 2,98 | | |
| н807У | 806 | 0,77 | | |
| 806 | 831 | 5,42 | | |
| 831 | 832 | 3,63 | | |
| 832 | 833 | 0,29 | | |
| 833 | 834 | 8,58 | | |
| 834 | 835 | 10,46 | | |
| 835 | н839У | 11,58 | | |
| н839У | н840У | 2,66 | | |
| н840У | н841У | 6,24 | | |
| н841У | 842 | 0,58 | | |
| 842 | н826У | 11,91 | | |

3. Сведения о характеристиках уточняемого земельного участка с кадастровым номером 24:50:0600191:92 :

| № п/п | Наименование характеристики | Значение характеристики |
|-------|------------------------------------------------------------------------------------------------------------------------------------------------------------------|---------------------------------|
| 1 | 2 | 3 |
| 1. | Адрес земельного участка | — |
| 1.1. | Сведения о местоположении земельного участка (при отсутствии адреса) в структурированном в соответствии с федеральной информационной адресной системой виде | — |
| 1.2. | Дополнительные сведения о местоположении земельного участка | — |
| 2. | Площадь земельного участка ± величина погрешности определения (вычисления) площади ($P \pm \Delta P$), м ² | 497 ± 8,00 |
| 3. | Формула, примененная для вычисления предельной погрешности определения площади земельного участка, с подставленными значениями и итоговые (вычисленные) значения | $3,5 * 0,10 * \sqrt{(497)} = 8$ |

| 1 | 2 | 3 |
|------|----------------------------------------------------------------------------------------------------------------------------------------------------------------|-----------------------------------|
| 4. | Площадь земельного участка согласно сведениям Единого государственного реестра недвижимости (Ркад), м ² | 507,00 |
| 5. | Оценка расхождения Р и Ркад (Р - Ркад), м ² | 10 |
| 6. | Предельный минимальный и максимальный размеры земельного участка (Рмин и Рмакс), м ² | — — |
| 7. | Кадастровый или иной государственный учетный номер (инвентарный) здания, сооружения, объекта незавершенного строительства, расположенного на земельном участке | 24:50:0600191:362 |
| 8. | Вид (виды) разрешенного использования | — |
| 8.1. | Дополнительные сведения об использовании земельного участка | — |
| 9. | Сведения о земельных участках (землях общего пользования, территории общего пользования), посредством которых обеспечивается доступ | 24:50:0600191:224 |
| 10. | Иные сведения | несоответствие фактических границ |

4. Пояснения к сведениям об уточняемом земельном участке с кадастровым номером 24:50:0600191:92 :

| | |
|----|---|
| 1. | — |
|----|---|

1. Сведения о характерных точках границ уточняемого земельного участка с кадастровым номером 24:50:0600191:62 :

Система координат МСК-167(24) Зона № 4

| Обозначение характерных точек границ | Координаты, м | | | | Метод определения координат | Формулы, примененные для расчета средней квадратической погрешности определения координат характерных точек границ (Mt), с подставленными в такие формулы значениями и итоговые (вычисленные) значения Mt, м | Описание закрепления точки |
|--------------------------------------|----------------------------------------------------------|------------|------------------------------------------------------------------|------------|---------------------------------------------------------|--------------------------------------------------------------------------------------------------------------------------------------------------------------------------------------------------------------|----------------------------|
| | содержатся в Едином государственном реестре недвижимости | | определены в результате выполнения комплексных кадастровых работ | | | | |
| | X | Y | X | Y | | | |
| 1 | 2 | 3 | 4 | 5 | 6 | 7 | 8 |
| 822 | 628 742,63 | 105 190,62 | 628 742,63 | 105 190,62 | Метод спутниковых геодезических измерений (определений) | $\sqrt{(0,10^2 + 0,10^2)} = 0,10$ | — |
| 821 | 628 742,77 | 105 191,12 | 628 742,77 | 105 191,12 | | | |
| 844 | 628 747,03 | 105 207,35 | 628 747,03 | 105 207,35 | | | |

| 1 | 2 | 3 | 4 | 5 | 6 | 7 | 8 |
|-------|------------|------------|------------|------------|---------------------------------------------------------|-----------------------------------|---|
| 845 | 628 720,62 | 105 212,90 | 628 720,62 | 105 212,90 | Метод спутниковых геодезических измерений (определений) | $\sqrt{(0,10^2 + 0,10^2)} = 0,10$ | — |
| 846 | 628 719,89 | 105 213,17 | 628 719,89 | 105 213,17 | | | |
| 813 | 628 715,39 | 105 196,42 | — | — | | 0,10 | |
| 812 | 628 741,72 | 105 190,71 | — | — | | | |
| н809У | — | — | 628 714,91 | 105 194,64 | | $\sqrt{(0,10^2 + 0,10^2)} = 0,10$ | |
| н808У | — | — | 628 741,57 | 105 189,85 | | | |
| 822 | 628 742,63 | 105 190,62 | 628 742,63 | 105 190,62 | | | |

2. Сведения о частях границ уточняемого земельного участка с кадастровым номером 24:50:0600191:62 :

| Обозначение части границ | | Горизонтальное проложение (S), м | Описание прохождения части границ | Сведения о согласовании местоположения границ (согласовано/спорное) |
|--------------------------|-------|----------------------------------|-----------------------------------|---------------------------------------------------------------------|
| от т. | до т. | | | |
| 1 | 2 | 3 | 4 | 5 |
| 822 | 821 | 0,52 | — | согласовано |
| 821 | 844 | 16,78 | | |
| 844 | 845 | 26,99 | | |
| 845 | 846 | 0,78 | | |
| 846 | н809У | 19,19 | | |
| н809У | н808У | 27,09 | | |
| н808У | 822 | 1,31 | | |

3. Сведения о характеристиках уточняемого земельного участка с кадастровым номером 24:50:0600191:62 :

| № п/п | Наименование характеристики | Значение характеристики |
|-------|-------------------------------------------------------------------------------------------------------------------------------------------------------------|-------------------------|
| 1 | 2 | 3 |
| 1. | Адрес земельного участка | — |
| 1.1. | Сведения о местоположении земельного участка (при отсутствии адреса) в структурированном в соответствии с федеральной информационной адресной системой виде | — |
| 1.2. | Дополнительные сведения о местоположении земельного участка | — |

| 1 | 2 | 3 | 4 | 5 | 6 | 7 | 8 |
|-------|------------|------------|------------|------------|---------------------------------------------------------|-----------------------------------|---|
| 848 | 628 765,86 | 105 264,73 | 628 765,86 | 105 264,73 | Метод спутниковых геодезических измерений (определений) | $\sqrt{(0,10^2 + 0,10^2)} = 0,10$ | — |
| 851 | 628 772,69 | 105 281,52 | 628 772,69 | 105 281,52 | | | |
| 852 | 628 763,16 | 105 284,61 | — | — | | | |
| 853 | 628 745,66 | 105 290,33 | — | — | | | |
| 854 | 628 739,69 | 105 272,92 | — | — | | | |
| н855У | — | — | 628 745,46 | 105 287,53 | | | |
| н849У | — | — | 628 740,47 | 105 272,42 | | $\sqrt{(0,10^2 + 0,10^2)} = 0,10$ | |
| 848 | 628 765,86 | 105 264,73 | 628 765,86 | 105 264,73 | | | |

2. Сведения о частях границ уточняемого земельного участка с кадастровым номером 24:50:0600191:179 :

| Обозначение части границ | | Горизонтальное проложение (S), м | Описание прохождения части границ | Сведения о согласовании местоположения границ (согласовано/спорное) |
|--------------------------|-------|----------------------------------|-----------------------------------|---------------------------------------------------------------------|
| от т. | до т. | | | |
| 1 | 2 | 3 | 4 | 5 |
| 848 | 851 | 18,13 | — | согласовано |
| 851 | н855У | 27,89 | | |
| н855У | н849У | 15,91 | | |
| н849У | 848 | 26,53 | | |

3. Сведения о характеристиках уточняемого земельного участка с кадастровым номером 24:50:0600191:179 :

| № п/п | Наименование характеристики | Значение характеристики |
|-------|-------------------------------------------------------------------------------------------------------------------------------------------------------------|-------------------------|
| 1 | 2 | 3 |
| 1. | Адрес земельного участка | — |
| 1.1. | Сведения о местоположении земельного участка (при отсутствии адреса) в структурированном в соответствии с федеральной информационной адресной системой виде | — |
| 1.2. | Дополнительные сведения о местоположении земельного участка | — |

| 1 | 2 | 3 | 4 | 5 | 6 | 7 | 8 | |
|-------|------------|------------|------------|------------|---------------------------------------------------------|-----------------------------------|---|--|
| 851 | — | — | 628 772,69 | 105 281,52 | Метод спутниковых геодезических измерений (определений) | $\sqrt{(0,10^2 + 0,10^2)} = 0,10$ | — | |
| н856У | — | — | 628 804,61 | 105 274,54 | | | | |
| 857 | 628 805,38 | 105 274,82 | 628 805,38 | 105 274,82 | | | | |
| 858 | 628 810,86 | 105 292,91 | — | — | | 0,10 | | |
| 859 | 628 809,66 | 105 293,43 | — | — | | | | |
| 860 | 628 779,64 | 105 303,25 | — | — | | | | |
| 861 | 628 773,53 | 105 284,52 | — | — | | | | |
| 862 | 628 803,98 | 105 275,00 | — | — | | | | |
| н863У | — | — | 628 810,22 | 105 292,73 | | $\sqrt{(0,10^2 + 0,10^2)} = 0,10$ | | |
| н864У | — | — | 628 809,85 | 105 293,15 | | | | |
| н865У | — | — | 628 778,77 | 105 300,52 | | | | |
| 851 | — | — | 628 772,69 | 105 281,52 | | | | |

2. Сведения о частях границ уточняемого земельного участка с кадастровым номером 24:50:0600191:176 :

| Обозначение части границ | | Горизонтальное проложение (S), м | Описание прохождения части границ | Сведения о согласовании местоположения границ (согласовано/спорное) |
|--------------------------|-------|----------------------------------|-----------------------------------|---------------------------------------------------------------------|
| от т. | до т. | | | |
| 1 | 2 | 3 | 4 | 5 |
| 851 | н856У | 32,67 | — | согласовано |
| н856У | 857 | 0,82 | | |
| 857 | н863У | 18,55 | | |
| н863У | н864У | 0,56 | | |
| н864У | н865У | 31,94 | | |
| н865У | 851 | 19,95 | | |

3. Сведения о характеристиках уточняемого земельного участка с кадастровым номером 24:50:0600191:176 :

| № п/п | Наименование характеристики | Значение характеристики |
|-------|------------------------------------------------------------------------------------------------------------------------------------------------------------------|--------------------------------------|
| 1 | 2 | 3 |
| 1. | Адрес земельного участка | — |
| 1.1. | Сведения о местоположении земельного участка (при отсутствии адреса) в структурированном в соответствии с федеральной информационной адресной системой виде | — |
| 1.2. | Дополнительные сведения о местоположении земельного участка | — |
| 2. | Площадь земельного участка ± величина погрешности определения (вычисления) площади ($P \pm \Delta P$), м ² | 644 ± 9,00 |
| 3. | Формула, примененная для вычисления предельной погрешности определения площади земельного участка, с подставленными значениями и итоговые (вычисленные) значения | $3,5*0,10*\sqrt{(644)} = 9$ |
| 4. | Площадь земельного участка согласно сведениям Единого государственного реестра недвижимости (Ркад), м ² | 644,00 |
| 5. | Оценка расхождения Р и Ркад ($P - P_{кад}$), м ² | 0 |
| 6. | Предельный минимальный и максимальный размеры земельного участка (Рмин и Рмакс), м ² | — — |
| 7. | Кадастровый или иной государственный учетный номер (инвентарный) здания, сооружения, объекта незавершенного строительства, расположенного на земельном участке | 24:50:0600191:305; 24:50:0600191:242 |
| 8. | Вид (виды) разрешенного использования | — |
| 8.1. | Дополнительные сведения об использовании земельного участка | — |
| 9. | Сведения о земельных участках (землях общего пользования, территории общего пользования), посредством которых обеспечивается доступ | 24:50:0600191:224 |
| 10. | Иные сведения | несоответствие фактических границ |

4. Пояснения к сведениям об уточняемом земельном участке с кадастровым номером 24:50:0600191:176 :

| | |
|----|---|
| 1. | — |
|----|---|

1. Сведения о характерных точках границ уточняемого земельного участка с кадастровым номером 24:50:0600191:20 :
 Система координат МСК-167(24) Зона № 4

| Обозначение характерных точек границ | Координаты, м | | | | Метод определения координат | Формулы, примененные для расчета средней квадратической погрешности определения координат характерных точек границ (Mt), с подставленными в такие формулы значениями и итоговые (вычисленные) значения Mt, м | Описание закрепления точки |
|--------------------------------------|----------------------------------------------------------|------------|------------------------------------------------------------------|------------|---------------------------------------------------------|--------------------------------------------------------------------------------------------------------------------------------------------------------------------------------------------------------------|----------------------------|
| | содержатся в Едином государственном реестре недвижимости | | определены в результате выполнения комплексных кадастровых работ | | | | |
| | X | Y | X | Y | | | |
| 1 | 2 | 3 | 4 | 5 | 6 | 7 | 8 |
| н864У | — | — | 628 809,85 | 105 293,15 | Метод спутниковых геодезических измерений (определений) | $\sqrt{(0,10^2 + 0,10^2)} = 0,10$ | — |
| н866У | — | — | 628 814,27 | 105 307,78 | | 0,10 | |
| 867 | 628 815,57 | 105 314,11 | — | — | | | |
| 868 | 628 787,68 | 105 322,04 | — | — | | | |
| н869У | — | — | 628 814,23 | 105 313,76 | | $\sqrt{(0,10^2 + 0,10^2)} = 0,10$ | |
| н870У | — | — | 628 808,77 | 105 315,57 | | | |
| н871У | — | — | 628 786,21 | 105 319,47 | | 0,10 | |
| 872 | 628 779,79 | 105 303,73 | 628 779,79 | 105 303,73 | | | |
| 860 | 628 779,64 | 105 303,25 | — | — | | $\sqrt{(0,10^2 + 0,10^2)} = 0,10$ | |
| 859 | 628 809,66 | 105 293,43 | — | — | | | |
| 873 | 628 815,42 | 105 308,59 | — | — | | | |
| н865У | — | — | 628 778,77 | 105 300,52 | | $\sqrt{(0,10^2 + 0,10^2)} = 0,10$ | |

| | | | | | | | |
|-------|---|---|------------|------------|---------------------------------------------------------|-----------------------------------|---|
| 1 | 2 | 3 | 4 | 5 | 6 | 7 | 8 |
| н864У | — | — | 628 809,85 | 105 293,15 | Метод спутниковых геодезических измерений (определений) | $\sqrt{(0,10^2 + 0,10^2)} = 0,10$ | — |

2. Сведения о частях границ уточняемого земельного участка с кадастровым номером 24:50:0600191:20 :

| Обозначение части границ | | Горизонтальное проложение (S), м | Описание прохождения части границ | Сведения о согласовании местоположения границ (согласовано/спорное) |
|--------------------------|-------|----------------------------------|-----------------------------------|---------------------------------------------------------------------|
| от т. | до т. | | | |
| 1 | 2 | 3 | 4 | 5 |
| н864У | н866У | 15,28 | — | согласовано |
| н866У | н869У | 5,98 | | |
| н869У | н870У | 5,75 | | |
| н870У | н871У | 22,89 | | |
| н871У | 872 | 17,00 | | |
| 872 | н865У | 3,37 | | |
| н865У | н864У | 31,94 | | |

3. Сведения о характеристиках уточняемого земельного участка с кадастровым номером 24:50:0600191:20 :

| № п/п | Наименование характеристики | Значение характеристики |
|-------|------------------------------------------------------------------------------------------------------------------------------------------------------------------|---------------------------------|
| 1 | 2 | 3 |
| 1. | Адрес земельного участка | — |
| 1.1. | Сведения о местоположении земельного участка (при отсутствии адреса) в структурированном в соответствии с федеральной информационной адресной системой виде | — |
| 1.2. | Дополнительные сведения о местоположении земельного участка | — |
| 2. | Площадь земельного участка ± величина погрешности определения (вычисления) площади ($P \pm \Delta P$), м ² | 649 ± 9,00 |
| 3. | Формула, примененная для вычисления предельной погрешности определения площади земельного участка, с подставленными значениями и итоговые (вычисленные) значения | $3,5 * 0,10 * \sqrt{(649)} = 9$ |
| 4. | Площадь земельного участка согласно сведениям Единого государственного реестра недвижимости (Ркад), м ² | 649,00 |
| 5. | Оценка расхождения P и Ркад ($P - P_{кад}$), м ² | 0 |
| 6. | Предельный минимальный и максимальный размеры земельного участка (Pмин и Pмакс), м ² | — — |

| 1 | 2 | 3 |
|------|----------------------------------------------------------------------------------------------------------------------------------------------------------------|-----------------------------------|
| 7. | Кадастровый или иной государственный учетный номер (инвентарный) здания, сооружения, объекта незавершенного строительства, расположенного на земельном участке | — |
| 8. | Вид (виды) разрешенного использования | — |
| 8.1. | Дополнительные сведения об использовании земельного участка | — |
| 9. | Сведения о земельных участках (землях общего пользования, территории общего пользования), посредством которых обеспечивается доступ | 24:50:0600191:224 |
| 10. | Иные сведения | несоответствие фактических границ |

4. Пояснения к сведениям об уточняемом земельном участке с кадастровым номером 24:50:0600191:20 :

1. —

1. Сведения о характерных точках границ уточняемого земельного участка с кадастровым номером 24:50:0600191:83 :

Система координат МСК-167(24) Зона № 4

| Обозначение характерных точек границ | Координаты, м | | | | Метод определения координат | Формулы, примененные для расчета средней квадратической погрешности определения координат характерных точек границ (Mt), с подставленными в такие формулы значениями и итоговые (вычисленные) значения Mt, м | Описание закрепления точки |
|--------------------------------------|----------------------------------------------------------|------------|------------------------------------------------------------------|------------|---------------------------------------------------------|--------------------------------------------------------------------------------------------------------------------------------------------------------------------------------------------------------------|----------------------------|
| | содержатся в Едином государственном реестре недвижимости | | определены в результате выполнения комплексных кадастровых работ | | | | |
| | X | Y | X | Y | | | |
| 1 | 2 | 3 | 4 | 5 | 6 | 7 | 8 |
| 861 | 628 773,53 | 105 284,52 | — | — | Метод спутниковых геодезических измерений (определений) | 0,10 | — |
| 860 | 628 779,64 | 105 303,25 | — | — | | | |
| 874 | 628 752,27 | 105 312,20 | — | — | | | |
| 875 | 628 747,09 | 105 292,99 | — | — | | | |
| 851 | — | — | 628 772,69 | 105 281,52 | | | |

| 1 | 2 | 3 | 4 | 5 | 6 | 7 | 8 |
|-------|------------|------------|------------|------------|---------------------------------------------------------|-----------------------------------|---|
| н865У | — | — | 628 778,77 | 105 300,52 | Метод спутниковых геодезических измерений (определений) | $\sqrt{(0,10^2 + 0,10^2)} = 0,10$ | — |
| н876У | — | — | 628 751,02 | 105 306,49 | | | |
| н877У | — | — | 628 745,09 | 105 287,61 | | | |
| н855У | — | — | 628 745,46 | 105 287,53 | | | |
| 861 | 628 773,53 | 105 284,52 | — | — | | 0,10 | |

2. Сведения о частях границ уточняемого земельного участка с кадастровым номером 24:50:0600191:83 :

| Обозначение части границ | | Горизонтальное проложение (S), м | Описание прохождения части границ | Сведения о согласовании местоположения границ (согласовано/спорное) |
|--------------------------|---------|----------------------------------|-----------------------------------|---------------------------------------------------------------------|
| от т. 1 | до т. 2 | | | |
| 1 | 2 | 3 | 4 | 5 |
| 851 | н865У | 19,95 | — | согласовано |
| н865У | н876У | 28,38 | | |
| н876У | н877У | 19,79 | | |
| н877У | н855У | 0,38 | | |
| н855У | 851 | 27,89 | | |

3. Сведения о характеристиках уточняемого земельного участка с кадастровым номером 24:50:0600191:83 :

| № п/п | Наименование характеристики | Значение характеристики |
|-------|------------------------------------------------------------------------------------------------------------------------------------------------------------------|---------------------------------|
| 1 | 2 | 3 |
| 1. | Адрес земельного участка | — |
| 1.1. | Сведения о местоположении земельного участка (при отсутствии адреса) в структурированном в соответствии с федеральной информационной адресной системой виде | — |
| 1.2. | Дополнительные сведения о местоположении земельного участка | — |
| 2. | Площадь земельного участка ± величина погрешности определения (вычисления) площади ($P \pm \Delta P$), м ² | 560 ± 8,00 |
| 3. | Формула, примененная для вычисления предельной погрешности определения площади земельного участка, с подставленными значениями и итоговые (вычисленные) значения | $3,5 * 0,10 * \sqrt{(560)} = 8$ |

| 1 | 2 | 3 |
|------|----------------------------------------------------------------------------------------------------------------------------------------------------------------|--------------------------------------|
| 4. | Площадь земельного участка согласно сведениям Единого государственного реестра недвижимости (Ркад), м ² | 560,00 |
| 5. | Оценка расхождения Р и Ркад (Р - Ркад), м ² | 0 |
| 6. | Предельный минимальный и максимальный размеры земельного участка (Рмин и Рмакс), м ² | — — |
| 7. | Кадастровый или иной государственный учетный номер (инвентарный) здания, сооружения, объекта незавершенного строительства, расположенного на земельном участке | 24:50:0600191:324; 24:50:0600191:229 |
| 8. | Вид (виды) разрешенного использования | — |
| 8.1. | Дополнительные сведения об использовании земельного участка | — |
| 9. | Сведения о земельных участках (землях общего пользования, территории общего пользования), посредством которых обеспечивается доступ | 24:50:0600191:224 |
| 10. | Иные сведения | несоответствие фактических границ |

4. Пояснения к сведениям об уточняемом земельном участке с кадастровым номером 24:50:0600191:83 :

| | |
|----|---|
| 1. | — |
|----|---|

1. Сведения о характерных точках границ уточняемого земельного участка с кадастровым номером 24:50:0600191:36 :

Система координат МСК-167(24) Зона № 4

| Обозначение характерных точек границ | Координаты, м | | | | Метод определения координат | Формулы, примененные для расчета средней квадратической погрешности определения координат характерных точек границ (Mt), с подставленными в такие формулы значениями и итоговые (вычисленные) значения Mt, м | Описание закрепления точки |
|--------------------------------------|----------------------------------------------------------|---|------------------------------------------------------------------|------------|---------------------------------------------------------|--------------------------------------------------------------------------------------------------------------------------------------------------------------------------------------------------------------|----------------------------|
| | содержатся в Едином государственном реестре недвижимости | | определены в результате выполнения комплексных кадастровых работ | | | | |
| | X | Y | X | Y | | | |
| 1 | 2 | 3 | 4 | 5 | 6 | 7 | 8 |
| н871У | — | — | 628 786,21 | 105 319,47 | Метод спутниковых геодезических измерений (определений) | $\sqrt{(0,10^2 + 0,10^2)} = 0,10$ | — |
| н878У | — | — | 628 757,94 | 105 325,88 | | | |
| н876У | — | — | 628 751,02 | 105 306,49 | | | |

| 1 | 2 | 3 | 4 | 5 | 6 | 7 | 8 |
|-------|------------|------------|------------|------------|---------------------------------------------------------|-----------------------------------|---|
| н865У | — | — | 628 778,77 | 105 300,52 | Метод спутниковых геодезических измерений (определений) | $\sqrt{(0,10^2 + 0,10^2)} = 0,10$ | — |
| 872 | 628 779,79 | 105 303,73 | 628 779,79 | 105 303,73 | | | |
| 868 | 628 787,68 | 105 322,04 | — | — | | | |
| 879 | 628 760,44 | 105 331,07 | — | — | | | |
| 874 | 628 752,27 | 105 312,20 | — | — | | 0,10 | |
| 860 | 628 779,64 | 105 303,25 | — | — | | | |
| н871У | — | — | 628 786,21 | 105 319,47 | | $\sqrt{(0,10^2 + 0,10^2)} = 0,10$ | |

2. Сведения о частях границ уточняемого земельного участка с кадастровым номером 24:50:0600191:36 :

| Обозначение части границ | | Горизонтальное проложение (S), м | Описание прохождения части границ | Сведения о согласовании местоположения границ (согласовано/спорное) |
|--------------------------|-------|----------------------------------|-----------------------------------|---------------------------------------------------------------------|
| от т. | до т. | | | |
| 1 | 2 | 3 | 4 | 5 |
| н871У | н878У | 28,99 | — | согласовано |
| н878У | н876У | 20,59 | | |
| н876У | н865У | 28,38 | | |
| н865У | 872 | 3,37 | | |
| 872 | н871У | 17,00 | | |

3. Сведения о характеристиках уточняемого земельного участка с кадастровым номером 24:50:0600191:36 :

| № п/п | Наименование характеристики | Значение характеристики |
|-------|-------------------------------------------------------------------------------------------------------------------------------------------------------------|-------------------------|
| 1 | 2 | 3 |
| 1. | Адрес земельного участка | — |
| 1.1. | Сведения о местоположении земельного участка (при отсутствии адреса) в структурированном в соответствии с федеральной информационной адресной системой виде | — |
| 1.2. | Дополнительные сведения о местоположении земельного участка | — |
| 2. | Площадь земельного участка ± величина погрешности определения (вычисления) площади ($P \pm \Delta P$), м ² | 579 ± 8,00 |

| 1 | 2 | 3 |
|------|------------------------------------------------------------------------------------------------------------------------------------------------------------------|--------------------------------------|
| 3. | Формула, примененная для вычисления предельной погрешности определения площади земельного участка, с подставленными значениями и итоговые (вычисленные) значения | $3,5*0,10*\sqrt{(579)} = 8$ |
| 4. | Площадь земельного участка согласно сведениям Единого государственного реестра недвижимости (Ркад), м ² | 586,00 |
| 5. | Оценка расхождения Р и Ркад (Р - Ркад), м ² | 7 |
| 6. | Предельный минимальный и максимальный размеры земельного участка (Рмин и Рмакс), м ² | — — |
| 7. | Кадастровый или иной государственный учетный номер (инвентарный) здания, сооружения, объекта незавершенного строительства, расположенного на земельном участке | 24:50:0600191:359; 24:50:0600191:228 |
| 8. | Вид (виды) разрешенного использования | — |
| 8.1. | Дополнительные сведения об использовании земельного участка | — |
| 9. | Сведения о земельных участках (землях общего пользования, территории общего пользования), посредством которых обеспечивается доступ | Земли общего пользования |
| 10. | Иные сведения | несоответствие фактических границ |

4. Пояснения к сведениям об уточняемом земельном участке с кадастровым номером 24:50:0600191:36 :

| | |
|----|---|
| 1. | — |
|----|---|

1. Сведения о характерных точках границ уточняемого земельного участка с кадастровым номером 24:50:0600191:41 :

Система координат МСК-167(24) Зона № 4

| Обозначение характерных точек границ | Координаты, м | | | | Метод определения координат | Формулы, примененные для расчета средней квадратической погрешности определения координат характерных точек границ (Mt), с подставленными в такие формулы значениями и итоговые (вычисленные) значения Mt, м | Описание закрепления точки |
|--------------------------------------|----------------------------------------------------------|---|------------------------------------------------------------------|------------|---------------------------------------------------------|--------------------------------------------------------------------------------------------------------------------------------------------------------------------------------------------------------------|----------------------------|
| | содержатся в Едином государственном реестре недвижимости | | определены в результате выполнения комплексных кадастровых работ | | | | |
| | X | Y | X | Y | | | |
| 1 | 2 | 3 | 4 | 5 | 6 | 7 | 8 |
| н880У | — | — | 628 734,99 | 105 270,74 | Метод спутниковых геодезических измерений (определений) | $\sqrt{(0,10^2 + 0,10^2)} = 0,10$ | — |

| 1 | 2 | 3 | 4 | 5 | 6 | 7 | 8 |
|-------|------------|------------|------------|------------|---------------------------------------------------------|-----------------------------------|---|
| 881 | 628 740,95 | 105 289,08 | 628 740,95 | 105 289,08 | Метод спутниковых геодезических измерений (определений) | $\sqrt{(0,10^2 + 0,10^2)} = 0,10$ | — |
| 882 | 628 713,50 | 105 295,66 | 628 713,50 | 105 295,66 | | | |
| 883 | 628 702,86 | 105 297,78 | 628 702,86 | 105 297,78 | | | |
| 884 | 628 700,23 | 105 278,16 | — | — | | 0,10 | |
| 885 | 628 719,29 | 105 274,53 | — | — | | | |
| 886 | 628 734,98 | 105 270,81 | — | — | | | |
| н887У | — | — | 628 700,13 | 105 278,10 | | $\sqrt{(0,10^2 + 0,10^2)} = 0,10$ | |
| н888У | — | — | 628 713,80 | 105 275,37 | | | |
| н880У | — | — | 628 734,99 | 105 270,74 | | | |

2. Сведения о частях границ уточняемого земельного участка с кадастровым номером 24:50:0600191:41 :

| Обозначение части границ | | Горизонтальное проложение (S), м | Описание прохождения части границ | Сведения о согласовании местоположения границ (согласовано/спорное) |
|--------------------------|-------|----------------------------------|-----------------------------------|---------------------------------------------------------------------|
| от т. | до т. | | | |
| 1 | 2 | 3 | 4 | 5 |
| н880У | 881 | 19,28 | — | согласовано |
| 881 | 882 | 28,23 | | |
| 882 | 883 | 10,85 | | |
| 883 | н887У | 19,87 | | |
| н887У | н888У | 13,94 | | |
| н888У | н880У | 21,69 | | |

3. Сведения о характеристиках уточняемого земельного участка с кадастровым номером 24:50:0600191:41 :

| № п/п | Наименование характеристики | Значение характеристики |
|-------|-----------------------------|-------------------------|
| 1 | 2 | 3 |
| | | |

| 1 | 2 | 3 |
|---------------------------------------------------------------------------------------|------------------------------------------------------------------------------------------------------------------------------------------------------------------|---------------------------------|
| 1. | Адрес земельного участка | — |
| 1.1. | Сведения о местоположении земельного участка (при отсутствии адреса) в структурированном в соответствии с федеральной информационной адресной системой виде | — |
| 1.2. | Дополнительные сведения о местоположении земельного участка | — |
| 2. | Площадь земельного участка \pm величина погрешности определения (вычисления) площади ($P \pm \Delta P$), м ² | 731 \pm 9,00 |
| 3. | Формула, примененная для вычисления предельной погрешности определения площади земельного участка, с подставленными значениями и итоговые (вычисленные) значения | $3,5 * 0,10 * \sqrt{(731)} = 9$ |
| 4. | Площадь земельного участка согласно сведениям Единого государственного реестра недвижимости (Ркад), м ² | 723,00 |
| 5. | Оценка расхождения P и Ркад ($P - P_{кад}$), м ² | 8 |
| 6. | Предельный минимальный и максимальный размеры земельного участка ($P_{мин}$ и $P_{макс}$), м ² | — — |
| 7. | Кадастровый или иной государственный учетный номер (инвентарный) здания, сооружения, объекта незавершенного строительства, расположенного на земельном участке | 24:50:0600191:291 |
| 8. | Вид (виды) разрешенного использования | — |
| 8.1. | Дополнительные сведения об использовании земельного участка | — |
| 9. | Сведения о земельных участках (землях общего пользования, территории общего пользования), посредством которых обеспечивается доступ | 24:50:0600191:224 |
| 10. | Иные сведения | устранены области чересполосицы |
| 4. Пояснения к сведениям об уточняемом земельном участке с кадастровым номером | | 24:50:0600191:41 : |
| 1. | — | — |

1. Сведения о характерных точках границ уточняемого земельного участка с кадастровым номером 24:50:0600191:59 :
 Система координат МСК-167(24) Зона № 4

| Обозначение характерных точек границ | Координаты, м | | | | Метод определения координат | Формулы, примененные для расчета средней квадратической погрешности определения координат характерных точек границ (Mt), с подставленными в такие формулы значениями и итоговые (вычисленные) значения Mt, м | Описание закрепления точки |
|--------------------------------------|----------------------------------------------------------|------------|------------------------------------------------------------------|------------|---------------------------------------------------------|--------------------------------------------------------------------------------------------------------------------------------------------------------------------------------------------------------------|----------------------------|
| | содержатся в Едином государственном реестре недвижимости | | определены в результате выполнения комплексных кадастровых работ | | | | |
| | X | Y | X | Y | | | |
| 1 | 2 | 3 | 4 | 5 | 6 | 7 | 8 |
| 896 | 628 685,46 | 105 202,46 | 628 685,46 | 105 202,46 | Метод спутниковых геодезических измерений (определений) | $\sqrt{(0,10^2 + 0,10^2)} = 0,10$ | — |
| 897 | 628 688,07 | 105 220,86 | 628 688,07 | 105 220,86 | | | |
| н898У | — | — | 628 687,69 | 105 220,97 | | | |
| 899 | 628 670,28 | 105 224,80 | 628 670,28 | 105 224,80 | | | |
| 900 | 628 660,83 | 105 226,68 | 628 660,83 | 105 226,68 | | | |
| 901 | 628 658,19 | 105 206,54 | 628 658,19 | 105 206,54 | | | |
| 902 | 628 662,79 | 105 206,10 | 628 662,79 | 105 206,10 | | | |
| 903 | 628 675,60 | 105 204,13 | 628 675,60 | 105 204,13 | | | |
| 896 | 628 685,46 | 105 202,46 | 628 685,46 | 105 202,46 | | | |

2. Сведения о частях границ уточняемого земельного участка с кадастровым номером 24:50:0600191:59 :

| Обозначение части границ | | Горизонтальное проложение (S), м | Описание прохождения части границ | Сведения о согласовании местоположения границ (согласовано/спорное) |
|--------------------------|-------|----------------------------------|-----------------------------------|---------------------------------------------------------------------|
| от т. | до т. | | | |
| 1 | 2 | 3 | 4 | 5 |
| 896 | 897 | 18,58 | — | согласовано |
| 897 | н898У | 0,40 | | |

| 1 | 2 | 3 | 4 | 5 |
|-------|-----|-------|---|-------------|
| н898У | 899 | 17,83 | — | согласовано |
| 899 | 900 | 9,64 | | |
| 900 | 901 | 20,31 | | |
| 901 | 902 | 4,62 | | |
| 902 | 903 | 12,96 | | |
| 903 | 896 | 10,00 | | |

3. Сведения о характеристиках уточняемого земельного участка с кадастровым номером 24:50:0600191:59 :

| № п/п | Наименование характеристики | Значение характеристики |
|-------|------------------------------------------------------------------------------------------------------------------------------------------------------------------|----------------------------------------|
| 1 | 2 | 3 |
| 1. | Адрес земельного участка | — |
| 1.1. | Сведения о местоположении земельного участка (при отсутствии адреса) в структурированном в соответствии с федеральной информационной адресной системой виде | — |
| 1.2. | Дополнительные сведения о местоположении земельного участка | — |
| 2. | Площадь земельного участка ± величина погрешности определения (вычисления) площади ($P \pm \Delta P$), м ² | 536 ± 8,00 |
| 3. | Формула, примененная для вычисления предельной погрешности определения площади земельного участка, с подставленными значениями и итоговые (вычисленные) значения | $3,5*0,10*\sqrt{(536)} = 8$ |
| 4. | Площадь земельного участка согласно сведениям Единого государственного реестра недвижимости (Ркад), м ² | 536,00 |
| 5. | Оценка расхождения Р и Ркад ($P - P_{кад}$), м ² | 0 |
| 6. | Предельный минимальный и максимальный размеры земельного участка (Рмин и Рмакс), м ² | — — |
| 7. | Кадастровый или иной государственный учетный номер (инвентарный) здания, сооружения, объекта незавершенного строительства, расположенного на земельном участке | 24:50:0600191:335; 24:50:0000000:13414 |
| 8. | Вид (виды) разрешенного использования | — |
| 8.1. | Дополнительные сведения об использовании земельного участка | — |
| 9. | Сведения о земельных участках (землях общего пользования, территории общего пользования), посредством которых обеспечивается доступ | 24:50:0600191:224 |

| | | | | | | | |
|-----------------------------------------------------------------------------------------------------|----------------------------------------------------------|------------|------------------------------------------------------------------|------------|---------------------------------------------------------|--------------------------------------------------------------------------------------------------------------------------------------------------------------------------------------------------------------|----------------------------|
| 1 | 2 | | | | 3 | | |
| 10. | Иные сведения | | | | Введение новой точки для соблюдения смежества | | |
| 4. Пояснения к сведениям об уточняемом земельном участке с кадастровым номером | | | | | 24:50:0600191:59 | | |
| 1. | — | | | | | | |
| 1. Сведения о характерных точках границ уточняемого земельного участка с кадастровым номером | | | | | 24:50:0600191:25 | | |
| Система координат МСК-167(24) | | | | | Зона № 4 | | |
| Обозначение характерных точек границ | Координаты, м | | | | Метод определения координат | Формулы, примененные для расчета средней квадратической погрешности определения координат характерных точек границ (Mt), с подставленными в такие формулы значениями и итоговые (вычисленные) значения Mt, м | Описание закрепления точки |
| | содержатся в Едином государственном реестре недвижимости | | определены в результате выполнения комплексных кадастровых работ | | | | |
| | X | Y | X | Y | | | |
| 1 | 2 | 3 | 4 | 5 | 6 | 7 | 8 |
| 938 | 628 701,92 | 105 340,20 | — | — | Метод спутниковых геодезических измерений (определений) | 0,10 | — |
| 939 | 628 669,87 | 105 345,91 | — | — | | | |
| 940 | 628 670,68 | 105 335,78 | — | — | | | |
| 941 | 628 670,18 | 105 326,87 | — | — | | | |
| 942 | 628 701,57 | 105 321,17 | — | — | | | |
| н943У | — | — | 628 701,79 | 105 338,52 | | | |
| н944У | — | — | 628 673,70 | 105 344,02 | | | |
| н945У | — | — | 628 670,46 | 105 344,75 | | | |
| н946У | — | — | 628 666,57 | 105 345,60 | | | |
| н947У | — | — | 628 668,84 | 105 335,60 | | | |
| | | | | | | $\sqrt{(0,10^2 + 0,10^2)} = 0,10$ | |

| 1 | 2 | 3 | 4 | 5 | 6 | 7 | 8 |
|-------|------------|------------|------------|------------|---------------------------------------------------------|-----------------------------------|---|
| н948У | — | — | 628 669,28 | 105 326,28 | Метод спутниковых геодезических измерений (определений) | $\sqrt{(0,10^2 + 0,10^2)} = 0,10$ | — |
| н949У | — | — | 628 700,39 | 105 320,86 | | | |
| 938 | 628 701,92 | 105 340,20 | — | — | | 0,10 | |

2. Сведения о частях границ уточняемого земельного участка с кадастровым номером 24:50:0600191:25 :

| Обозначение части границ | | Горизонтальное проложение (S), м | Описание прохождения части границ | Сведения о согласовании местоположения границ (согласовано/спорное) |
|--------------------------|-------|----------------------------------|-----------------------------------|---------------------------------------------------------------------|
| от т. | до т. | | | |
| 1 | 2 | 3 | 4 | 5 |
| н943У | н944У | 28,62 | — | согласовано |
| н944У | н945У | 3,32 | | |
| н945У | н946У | 3,98 | | |
| н946У | н947У | 10,25 | | |
| н947У | н948У | 9,33 | | |
| н948У | н949У | 31,58 | | |
| н949У | н943У | 17,72 | | |

3. Сведения о характеристиках уточняемого земельного участка с кадастровым номером 24:50:0600191:25 :

| № п/п | Наименование характеристики | Значение характеристики |
|-------|------------------------------------------------------------------------------------------------------------------------------------------------------------------|---------------------------------|
| 1 | 2 | 3 |
| 1. | Адрес земельного участка | — |
| 1.1. | Сведения о местоположении земельного участка (при отсутствии адреса) в структурированном в соответствии с федеральной информационной адресной системой виде | — |
| 1.2. | Дополнительные сведения о местоположении земельного участка | — |
| 2. | Площадь земельного участка ± величина погрешности определения (вычисления) площади ($P \pm \Delta P$), м ² | 598 ± 9,00 |
| 3. | Формула, примененная для вычисления предельной погрешности определения площади земельного участка, с подставленными значениями и итоговые (вычисленные) значения | $3,5 * 0,10 * \sqrt{(598)} = 9$ |
| 4. | Площадь земельного участка согласно сведениям Единого государственного реестра недвижимости (Ркад), м ² | 598,00 |

| | | |
|---------------------------------------------------------------------------------------|----------------------------------------------------------------------------------------------------------------------------------------------------------------|--------------------------------------|
| 1 | 2 | 3 |
| 5. | Оценка расхождения Р и Ркад (Р - Ркад), м ² | 0 |
| 6. | Предельный минимальный и максимальный размеры земельного участка (Рмин и Рмакс), м ² | — — |
| 7. | Кадастровый или иной государственный учетный номер (инвентарный) здания, сооружения, объекта незавершенного строительства, расположенного на земельном участке | 24:50:0600191:356; 24:50:0600191:280 |
| 8. | Вид (виды) разрешенного использования | — |
| 8.1. | Дополнительные сведения об использовании земельного участка | — |
| 9. | Сведения о земельных участках (землях общего пользования, территории общего пользования), посредством которых обеспечивается доступ | 24:50:0600191:224 |
| 10. | Иные сведения | несоответствие фактических границ |
| 4. Пояснения к сведениям об уточняемом земельном участке с кадастровым номером | | 24:50:0600191:25 : |
| 1. | — | |

1. Сведения о характерных точках границ уточняемого земельного участка с кадастровым номером 24:50:0600191:77 :
Система координат МСК-167(24) Зона № 4

| Обозначение характерных точек границ | Координаты, м | | | | Метод определения координат | Формулы, примененные для расчета средней квадратической погрешности определения координат характерных точек границ (Mt), с подставленными в такие формулы значениями и итоговые (вычисленные) значения Mt, м | Описание закрепления точки |
|--------------------------------------|----------------------------------------------------------|------------|------------------------------------------------------------------|------------|---------------------------------------------------------|--------------------------------------------------------------------------------------------------------------------------------------------------------------------------------------------------------------|----------------------------|
| | содержатся в Едином государственном реестре недвижимости | | определены в результате выполнения комплексных кадастровых работ | | | | |
| | X | Y | X | Y | | | |
| 1 | 2 | 3 | 4 | 5 | 6 | 7 | 8 |
| 961 | 628 527,42 | 105 139,06 | 628 527,42 | 105 139,06 | Метод спутниковых геодезических измерений (определений) | $\sqrt{(0,10^2 + 0,10^2)} = 0,10$ | — |
| 962 | 628 530,41 | 105 152,50 | 628 530,41 | 105 152,50 | | | |
| 963 | 628 490,76 | 105 153,70 | 628 490,76 | 105 153,70 | | | |
| 964 | 628 486,85 | 105 140,11 | 628 486,85 | 105 140,11 | | | |

| 1 | 2 | 3 | 4 | 5 | 6 | 7 | 8 |
|-------|------------|------------|------------|------------|---------------------------------------------------------|-----------------------------------|---|
| 965 | 628 526,56 | 105 139,09 | — | — | Метод спутниковых геодезических измерений (определений) | 0,10 | — |
| н966У | — | — | 628 485,78 | 105 137,82 | | $\sqrt{(0,10^2 + 0,10^2)} = 0,10$ | |
| 961 | 628 527,42 | 105 139,06 | 628 527,42 | 105 139,06 | | | |

2. Сведения о частях границ уточняемого земельного участка с кадастровым номером 24:50:0600191:77 :

| Обозначение части границ | | Горизонтальное проложение (S), м | Описание прохождения части границ | Сведения о согласовании местоположения границ (согласовано/спорное) |
|--------------------------|-------|----------------------------------|-----------------------------------|---------------------------------------------------------------------|
| от т. | до т. | | | |
| 1 | 2 | 3 | 4 | 5 |
| 961 | 962 | 13,77 | — | согласовано |
| 962 | 963 | 39,67 | | |
| 963 | 964 | 14,14 | | |
| 964 | н966У | 2,53 | | |
| н966У | 961 | 41,66 | | |

3. Сведения о характеристиках уточняемого земельного участка с кадастровым номером 24:50:0600191:77 :

| № п/п | Наименование характеристики | Значение характеристики |
|-------|------------------------------------------------------------------------------------------------------------------------------------------------------------------|---------------------------------|
| 1 | 2 | 3 |
| 1. | Адрес земельного участка | — |
| 1.1. | Сведения о местоположении земельного участка (при отсутствии адреса) в структурированном в соответствии с федеральной информационной адресной системой виде | — |
| 1.2. | Дополнительные сведения о местоположении земельного участка | — |
| 2. | Площадь земельного участка ± величина погрешности определения (вычисления) площади ($P \pm \Delta P$), м ² | 593 ± 9,00 |
| 3. | Формула, примененная для вычисления предельной погрешности определения площади земельного участка, с подставленными значениями и итоговые (вычисленные) значения | $3,5 * 0,10 * \sqrt{(593)} = 9$ |
| 4. | Площадь земельного участка согласно сведениям Единого государственного реестра недвижимости (Ркад), м ² | 546,00 |
| 5. | Оценка расхождения Р и Ркад ($P - P_{кад}$), м ² | 47 |

| 1 | 2 | 3 |
|---------------------------------------------------------------------------------------|----------------------------------------------------------------------------------------------------------------------------------------------------------------|--------------------------------------|
| 6. | Предельный минимальный и максимальный размеры земельного участка (Рмин и Рмакс), м ² | — — |
| 7. | Кадастровый или иной государственный учетный номер (инвентарный) здания, сооружения, объекта незавершенного строительства, расположенного на земельном участке | 24:50:0600191:258; 24:50:0600191:710 |
| 8. | Вид (виды) разрешенного использования | — |
| 8.1. | Дополнительные сведения об использовании земельного участка | — |
| 9. | Сведения о земельных участках (землях общего пользования, территории общего пользования), посредством которых обеспечивается доступ | 24:50:0600191:224 |
| 10. | Иные сведения | устранены области чересполосицы |
| 4. Пояснения к сведениям об уточняемом земельном участке с кадастровым номером | | 24:50:0600191:77 : |

| | |
|----|---|
| 1. | — |
|----|---|

1. Сведения о характерных точках границ уточняемого земельного участка с кадастровым номером 24:50:0600191:76 :
Система координат МСК-167(24) Зона № 4

| Обозначение характерных точек границ | Координаты, м | | | | Метод определения координат | Формулы, примененные для расчета средней квадратической погрешности определения координат характерных точек границ (Mt), с подставленными в такие формулы значениями и итоговые (вычисленные) значения Mt, м | Описание закрепления точки |
|--------------------------------------|----------------------------------------------------------|------------|------------------------------------------------------------------|------------|---------------------------------------------------------|--------------------------------------------------------------------------------------------------------------------------------------------------------------------------------------------------------------|----------------------------|
| | содержатся в Едином государственном реестре недвижимости | | определены в результате выполнения комплексных кадастровых работ | | | | |
| | X | Y | X | Y | | | |
| 1 | 2 | 3 | 4 | 5 | 6 | 7 | 8 |
| 967 | 628 519,74 | 105 108,70 | 628 519,74 | 105 108,70 | Метод спутниковых геодезических измерений (определений) | $\sqrt{(0,10^2 + 0,10^2)} = 0,10$ | — |
| 968 | 628 477,95 | 105 112,09 | 628 477,95 | 105 112,09 | | | |
| 969 | 628 476,03 | 105 112,25 | 628 476,03 | 105 112,25 | | | |
| н970У | — | — | 628 474,98 | 105 108,86 | | | |

| 1 | 2 | 3 | 4 | 5 | 6 | 7 | 8 |
|-----|------------|------------|------------|------------|---------------------------------------------------------|-----------------------------------|---|
| 971 | 628 471,78 | 105 098,52 | 628 471,78 | 105 098,52 | Метод спутниковых геодезических измерений (определений) | $\sqrt{(0,10^2 + 0,10^2)} = 0,10$ | — |
| 972 | 628 477,26 | 105 096,67 | 628 477,26 | 105 096,67 | | | |
| 973 | 628 514,69 | 105 093,12 | 628 514,69 | 105 093,12 | | | |
| 967 | 628 519,74 | 105 108,70 | 628 519,74 | 105 108,70 | | | |

2. Сведения о частях границ уточняемого земельного участка с кадастровым номером 24:50:0600191:76 :

| Обозначение части границ | | Горизонтальное проложение (S), м | Описание прохождения части границ | Сведения о согласовании местоположения границ (согласовано/спорное) |
|--------------------------|-------|----------------------------------|-----------------------------------|---------------------------------------------------------------------|
| от т. | до т. | | | |
| 1 | 2 | 3 | 4 | 5 |
| 967 | 968 | 41,93 | — | согласовано |
| 968 | 969 | 1,93 | | |
| 969 | н970У | 3,55 | | |
| н970У | 971 | 10,82 | | |
| 971 | 972 | 5,78 | | |
| 972 | 973 | 37,60 | | |
| 973 | 967 | 16,38 | | |

3. Сведения о характеристиках уточняемого земельного участка с кадастровым номером 24:50:0600191:76 :

| № п/п | Наименование характеристики | Значение характеристики |
|-------|------------------------------------------------------------------------------------------------------------------------------------------------------------------|---------------------------------|
| 1 | 2 | 3 |
| 1. | Адрес земельного участка | — |
| 1.1. | Сведения о местоположении земельного участка (при отсутствии адреса) в структурированном в соответствии с федеральной информационной адресной системой виде | — |
| 1.2. | Дополнительные сведения о местоположении земельного участка | — |
| 2. | Площадь земельного участка ± величина погрешности определения (вычисления) площади ($P \pm \Delta P$), м ² | 680 ± 9,00 |
| 3. | Формула, примененная для вычисления предельной погрешности определения площади земельного участка, с подставленными значениями и итоговые (вычисленные) значения | $3,5 * 0,10 * \sqrt{(680)} = 9$ |

| 1 | 2 | 3 |
|------|----------------------------------------------------------------------------------------------------------------------------------------------------------------|-----------------------------------------------|
| 4. | Площадь земельного участка согласно сведениям Единого государственного реестра недвижимости (Ркад), м ² | 680,00 |
| 5. | Оценка расхождения Р и Ркад (Р - Ркад), м ² | 0 |
| 6. | Предельный минимальный и максимальный размеры земельного участка (Рмин и Рмакс), м ² | — — |
| 7. | Кадастровый или иной государственный учетный номер (инвентарный) здания, сооружения, объекта незавершенного строительства, расположенного на земельном участке | 24:50:0600191:261 |
| 8. | Вид (виды) разрешенного использования | — |
| 8.1. | Дополнительные сведения об использовании земельного участка | — |
| 9. | Сведения о земельных участках (землях общего пользования, территории общего пользования), посредством которых обеспечивается доступ | 24:50:0600191:224 |
| 10. | Иные сведения | Введение новой точки для соблюдения смежества |

4. Пояснения к сведениям об уточняемом земельном участке с кадастровым номером 24:50:0600191:76 :

1. —

1. Сведения о характерных точках границ уточняемого земельного участка с кадастровым номером 24:50:0600191:79 :
Система координат МСК-167(24) Зона № 4

| Обозначение характерных точек границ | Координаты, м | | | | Метод определения координат | Формулы, примененные для расчета средней квадратической погрешности определения координат характерных точек границ (Mt), с подставленными в такие формулы значениями и итоговые (вычисленные) значения Mt, м | Описание закрепления точки |
|--------------------------------------|----------------------------------------------------------|------------|------------------------------------------------------------------|------------|---------------------------------------------------------|--------------------------------------------------------------------------------------------------------------------------------------------------------------------------------------------------------------|----------------------------|
| | содержатся в Едином государственном реестре недвижимости | | определены в результате выполнения комплексных кадастровых работ | | | | |
| | X | Y | X | Y | | | |
| 1 | 2 | 3 | 4 | 5 | 6 | 7 | 8 |
| 991 | 628 495,92 | 105 223,57 | 628 495,92 | 105 223,57 | Метод спутниковых геодезических измерений (определений) | $\sqrt{(0,10^2 + 0,10^2)} = 0,10$ | — |
| 992 | 628 482,38 | 105 204,89 | — | — | | 0,10 | |
| н989У | — | — | 628 481,86 | 105 204,38 | | $\sqrt{(0,10^2 + 0,10^2)} = 0,10$ | |

| 1 | 2 | 3 | 4 | 5 | 6 | 7 | 8 |
|-------|------------|------------|------------|------------|---------------------------------------------------------|-----------------------------------|---|
| н988У | — | — | 628 490,18 | 105 200,43 | Метод спутниковых геодезических измерений (определений) | $\sqrt{(0,10^2 + 0,10^2)} = 0,10$ | — |
| 987 | 628 507,79 | 105 193,45 | 628 507,79 | 105 193,45 | | | |
| 993 | 628 518,57 | 105 189,56 | 628 518,57 | 105 189,56 | | | |
| 994 | 628 521,29 | 105 197,44 | 628 521,29 | 105 197,44 | | | |
| 995 | 628 521,56 | 105 203,78 | 628 521,56 | 105 203,78 | | | |
| 996 | 628 523,60 | 105 209,33 | 628 523,60 | 105 209,33 | | | |
| 997 | 628 504,11 | 105 219,41 | 628 504,11 | 105 219,41 | | | |
| 991 | 628 495,92 | 105 223,57 | 628 495,92 | 105 223,57 | | | |

2. Сведения о частях границ уточняемого земельного участка с кадастровым номером 24:50:0600191:79 :

| Обозначение части границ | | Горизонтальное проложение (S), м | Описание прохождения части границ | Сведения о согласовании местоположения границ (согласовано/спорное) |
|--------------------------|-------|----------------------------------|-----------------------------------|---------------------------------------------------------------------|
| от т. | до т. | | | |
| 1 | 2 | 3 | 4 | 5 |
| 991 | н989У | 23,79 | — | согласовано |
| н989У | н988У | 9,21 | | |
| н988У | 987 | 18,94 | | |
| 987 | 993 | 11,46 | | |
| 993 | 994 | 8,34 | | |
| 994 | 995 | 6,35 | | |
| 995 | 996 | 5,91 | | |
| 996 | 997 | 21,94 | | |
| 997 | 991 | 9,19 | | |

3. Сведения о характеристиках уточняемого земельного участка с кадастровым номером 24:50:0600191:79 :

| № п/п | Наименование характеристики | Значение характеристики |
|-------|-----------------------------|-------------------------|
| 1 | 2 | 3 |
| | | |

| 1 | 2 | 3 |
|---------------------------------------------------------------------------------------|------------------------------------------------------------------------------------------------------------------------------------------------------------------|---------------------------------------------------------|
| 1. | Адрес земельного участка | — |
| 1.1. | Сведения о местоположении земельного участка (при отсутствии адреса) в структурированном в соответствии с федеральной информационной адресной системой виде | — |
| 1.2. | Дополнительные сведения о местоположении земельного участка | — |
| 2. | Площадь земельного участка ± величина погрешности определения (вычисления) площади ($P \pm \Delta P$), м ² | 782 ± 10,00 |
| 3. | Формула, примененная для вычисления предельной погрешности определения площади земельного участка, с подставленными значениями и итоговые (вычисленные) значения | $3,5*0,10*\sqrt{(782)} = 10$ |
| 4. | Площадь земельного участка согласно сведениям Единого государственного реестра недвижимости (Ркад), м ² | 766,00 |
| 5. | Оценка расхождения Р и Ркад ($P - P_{кад}$), м ² | 16 |
| 6. | Предельный минимальный и максимальный размеры земельного участка ($P_{мин}$ и $P_{макс}$), м ² | — — |
| 7. | Кадастровый или иной государственный учетный номер (инвентарный) здания, сооружения, объекта незавершенного строительства, расположенного на земельном участке | 24:50:0600191:252; 24:50:0600191:360; 24:50:0600191:361 |
| 8. | Вид (виды) разрешенного использования | — |
| 8.1. | Дополнительные сведения об использовании земельного участка | — |
| 9. | Сведения о земельных участках (землях общего пользования, территории общего пользования), посредством которых обеспечивается доступ | 24:50:0600191:224 |
| 10. | Иные сведения | устранены области чересполосицы |
| 4. Пояснения к сведениям об уточняемом земельном участке с кадастровым номером | | 24:50:0600191:79 : |
| 1. | | — |

1. Сведения о характерных точках границ уточняемого земельного участка с кадастровым номером 24:50:0600191:2 :
 Система координат МСК-167(24) Зона № 4

| Обозначение характерных точек границ | Координаты, м | | | | Метод определения координат | Формулы, примененные для расчета средней квадратической погрешности определения координат характерных точек границ (Mt), с подставленными в такие формулы значениями и итоговые (вычисленные) значения Mt, м | Описание закрепления точки |
|-----------------------------------------------|----------------------------------------------------------------|------------|------------------------------------------------------------------------|------------|------------------------------------------------------------|--------------------------------------------------------------------------------------------------------------------------------------------------------------------------------------------------------------------------------------|-------------------------------|
| | содержатся в Едином государственном реестре недвижимости | | определены в результате выполнения комплексных кадастровых работ | | | | |
| | X | Y | X | Y | | | |
| 1 | 2 | 3 | 4 | 5 | 6 | 7 | 8 |
| н1007У | — | — | 628 611,74 | 105 146,00 | Метод спутниковых геодезических измерений (определений) | $\sqrt{(0,10^2 + 0,10^2)} = 0,10$ | — |
| н1017У | — | — | 628 638,19 | 105 156,63 | | | |
| н1018У | — | — | 628 642,84 | 105 162,04 | | | |
| 1019 | 628 633,81 | 105 174,26 | 628 633,81 | 105 174,26 | | | |
| 1020 | 628 627,59 | 105 187,05 | 628 627,59 | 105 187,05 | | | |
| 1021 | 628 619,36 | 105 188,39 | 628 619,36 | 105 188,39 | | | |
| 1022 | 628 616,80 | 105 186,05 | 628 616,80 | 105 186,05 | | | |
| 1023 | 628 611,26 | 105 179,59 | 628 611,26 | 105 179,59 | | | |
| 1011 | 628 602,32 | 105 172,49 | 628 602,32 | 105 172,49 | | | |
| 1010 | 628 603,46 | 105 164,35 | 628 603,46 | 105 164,35 | | | |
| 1009 | 628 604,68 | 105 163,13 | 628 604,68 | 105 163,13 | | | |
| 1008 | 628 605,52 | 105 157,70 | 628 605,52 | 105 157,70 | | | |

| 1 | 2 | 3 | 4 | 5 | 6 | 7 | 8 |
|--------|------------|------------|------------|------------|---------------------------------------------------------|-----------------------------------|---|
| 1024 | 628 611,41 | 105 146,61 | — | — | Метод спутниковых геодезических измерений (определений) | 0,10 | — |
| 1025 | 628 630,67 | 105 155,50 | — | — | | | |
| 1026 | 628 637,89 | 105 157,52 | — | — | | | |
| 1027 | 628 647,66 | 105 161,45 | — | — | | | |
| н1007У | — | — | 628 611,74 | 105 146,00 | | $\sqrt{(0,10^2 + 0,10^2)} = 0,10$ | |

2. Сведения о частях границ уточняемого земельного участка с кадастровым номером 24:50:0600191:2 :

| Обозначение части границ | | Горизонтальное проложение (S), м | Описание прохождения части границ | Сведения о согласовании местоположения границ (согласовано/спорное) |
|--------------------------|--------|----------------------------------|-----------------------------------|---------------------------------------------------------------------|
| от т. | до т. | | | |
| 1 | 2 | 3 | 4 | 5 |
| н1007У | н1017У | 28,51 | — | согласовано |
| н1017У | н1018У | 7,13 | | |
| н1018У | 1019 | 15,19 | | |
| 1019 | 1020 | 14,22 | | |
| 1020 | 1021 | 8,34 | | |
| 1021 | 1022 | 3,47 | | |
| 1022 | 1023 | 8,51 | | |
| 1023 | 1011 | 11,42 | | |
| 1011 | 1010 | 8,22 | | |
| 1010 | 1009 | 1,73 | | |
| 1009 | 1008 | 5,49 | | |
| 1008 | н1007У | 13,25 | | |

3. Сведения о характеристиках уточняемого земельного участка с кадастровым номером 24:50:0600191:2 :

| № п/п | Наименование характеристики | Значение характеристики |
|-------|-----------------------------|-------------------------|
| 1 | 2 | 3 |
| | | |

| 1 | 2 | 3 |
|---------------------------------------------------------------------------------------|------------------------------------------------------------------------------------------------------------------------------------------------------------------|-----------------------------------|
| 1. | Адрес земельного участка | — |
| 1.1. | Сведения о местоположении земельного участка (при отсутствии адреса) в структурированном в соответствии с федеральной информационной адресной системой виде | — |
| 1.2. | Дополнительные сведения о местоположении земельного участка | — |
| 2. | Площадь земельного участка \pm величина погрешности определения (вычисления) площади ($P \pm \Delta P$), м ² | 1 039 \pm 11,00 |
| 3. | Формула, примененная для вычисления предельной погрешности определения площади земельного участка, с подставленными значениями и итоговые (вычисленные) значения | $3,5*0,10*\sqrt{(1\ 039)} = 11$ |
| 4. | Площадь земельного участка согласно сведениям Единого государственного реестра недвижимости (Ркад), м ² | 1 039,00 |
| 5. | Оценка расхождения P и Ркад ($P - P_{кад}$), м ² | 0 |
| 6. | Предельный минимальный и максимальный размеры земельного участка ($P_{мин}$ и $P_{макс}$), м ² | — — |
| 7. | Кадастровый или иной государственный учетный номер (инвентарный) здания, сооружения, объекта незавершенного строительства, расположенного на земельном участке | 24:50:0600191:352 |
| 8. | Вид (виды) разрешенного использования | — |
| 8.1. | Дополнительные сведения об использовании земельного участка | — |
| 9. | Сведения о земельных участках (землях общего пользования, территории общего пользования), посредством которых обеспечивается доступ | 24:50:0600191:224 |
| 10. | Иные сведения | несоответствие фактических границ |
| 4. Пояснения к сведениям об уточняемом земельном участке с кадастровым номером | | 24:50:0600191:2 : |
| 1. | | — |

1. Сведения о характерных точках границ уточняемого земельного участка с кадастровым номером 24:50:0600191:28 :
 Система координат МСК-167(24) Зона № 4

| Обозначение характерных точек границ | Координаты, м | | | | Метод определения координат | Формулы, примененные для расчета средней квадратической погрешности определения координат характерных точек границ (Mt), с подставленными в такие формулы значениями и итоговые (вычисленные) значения Mt, м | Описание закрепления точки |
|--------------------------------------|----------------------------------------------------------|------------|------------------------------------------------------------------|------------|---------------------------------------------------------|--------------------------------------------------------------------------------------------------------------------------------------------------------------------------------------------------------------|----------------------------|
| | содержатся в Едином государственном реестре недвижимости | | определены в результате выполнения комплексных кадастровых работ | | | | |
| | X | Y | X | Y | | | |
| 1 | 2 | 3 | 4 | 5 | 6 | 7 | 8 |
| 1284 | 628 645,79 | 104 985,89 | 628 645,79 | 104 985,89 | Метод спутниковых геодезических измерений (определений) | $\sqrt{(0,10^2 + 0,10^2)} = 0,10$ | — |
| 1285 | 628 646,31 | 105 004,51 | 628 646,31 | 105 004,51 | | | |
| 1286 | 628 640,71 | 105 021,44 | 628 640,71 | 105 021,44 | | | |
| 1287 | 628 629,68 | 105 019,77 | 628 629,68 | 105 019,77 | | | |
| 668 | 628 630,52 | 104 983,49 | 628 630,52 | 104 983,49 | | | |
| 664 | 628 640,41 | 104 985,82 | 628 640,41 | 104 985,82 | | | |
| н663У | — | — | 628 644,98 | 104 985,88 | | | |
| 1284 | 628 645,79 | 104 985,89 | 628 645,79 | 104 985,89 | | | |

2. Сведения о частях границ уточняемого земельного участка с кадастровым номером 24:50:0600191:28 :

| Обозначение части границ | | Горизонтальное проложение (S), м | Описание прохождения части границ | Сведения о согласовании местоположения границ (согласовано/спорное) |
|--------------------------|-------|----------------------------------|-----------------------------------|---------------------------------------------------------------------|
| от т. | до т. | | | |
| 1 | 2 | 3 | 4 | 5 |
| 1284 | 1285 | 18,63 | — | согласовано |
| 1285 | 1286 | 17,83 | | |
| 1286 | 1287 | 11,16 | | |
| 1287 | 668 | 36,29 | | |

| 1 | 2 | 3 | 4 | 5 |
|-------|-------|-------|---|-------------|
| 668 | 664 | 10,16 | — | согласовано |
| 664 | н663У | 4,57 | | |
| н663У | 1284 | 0,81 | | |

3. Сведения о характеристиках уточняемого земельного участка с кадастровым номером 24:50:0600191:28 :

| № п/п | Наименование характеристики | Значение характеристики |
|-------|------------------------------------------------------------------------------------------------------------------------------------------------------------------|-----------------------------------------------|
| 1 | 2 | 3 |
| 1. | Адрес земельного участка | — |
| 1.1. | Сведения о местоположении земельного участка (при отсутствии адреса) в структурированном в соответствии с федеральной информационной адресной системой виде | — |
| 1.2. | Дополнительные сведения о местоположении земельного участка | — |
| 2. | Площадь земельного участка ± величина погрешности определения (вычисления) площади ($P \pm \Delta P$), м ² | 529 ± 8,00 |
| 3. | Формула, примененная для вычисления предельной погрешности определения площади земельного участка, с подставленными значениями и итоговые (вычисленные) значения | $3,5 * 0,10 * \sqrt{(529)} = 8$ |
| 4. | Площадь земельного участка согласно сведениям Единого государственного реестра недвижимости (Ркад), м ² | 529,00 |
| 5. | Оценка расхождения Р и Ркад ($P - P_{кад}$), м ² | 0 |
| 6. | Предельный минимальный и максимальный размеры земельного участка ($P_{мин}$ и $P_{макс}$), м ² | — — |
| 7. | Кадастровый или иной государственный учетный номер (инвентарный) здания, сооружения, объекта незавершенного строительства, расположенного на земельном участке | — |
| 8. | Вид (виды) разрешенного использования | — |
| 8.1. | Дополнительные сведения об использовании земельного участка | — |
| 9. | Сведения о земельных участках (землях общего пользования, территории общего пользования), посредством которых обеспечивается доступ | Земли общего пользования |
| 10. | Иные сведения | Введение новой точки для соблюдения смежества |

4. Пояснения к сведениям об уточняемом земельном участке с кадастровым номером 24:50:0600191:28 :

| | |
|----|---|
| 1. | — |
|----|---|

1. Сведения о характерных точках границ уточняемого земельного участка с кадастровым номером 24:50:0600191:159 :
 Система координат МСК-167(24) Зона № 4

| Обозначение характерных точек границ | Координаты, м | | | | Метод определения координат | Формулы, примененные для расчета средней квадратической погрешности определения координат характерных точек границ (Mt), с подставленными в такие формулы значениями и итоговые (вычисленные) значения Mt, м | Описание закрепления точки |
|--------------------------------------|----------------------------------------------------------|------------|------------------------------------------------------------------|------------|---------------------------------------------------------|--------------------------------------------------------------------------------------------------------------------------------------------------------------------------------------------------------------|----------------------------|
| | содержатся в Едином государственном реестре недвижимости | | определены в результате выполнения комплексных кадастровых работ | | | | |
| | X | Y | X | Y | | | |
| 1 | 2 | 3 | 4 | 5 | 6 | 7 | 8 |
| 698 | 628 710,13 | 104 977,46 | 628 710,13 | 104 977,46 | Метод спутниковых геодезических измерений (определений) | $\sqrt{(0,10^2 + 0,10^2)} = 0,10$ | — |
| 1288 | 628 710,77 | 104 992,29 | 628 710,77 | 104 992,29 | | | |
| 1289 | 628 681,34 | 104 997,41 | — | — | | 0,10 | |
| н1290У | — | — | 628 691,80 | 104 995,56 | | | |
| н1291У | — | — | 628 683,61 | 104 996,45 | | | |
| н1292У | — | — | 628 675,44 | 104 996,89 | | | |
| 1293 | 628 662,22 | 104 998,36 | 628 662,22 | 104 998,36 | | | |
| 1294 | 628 663,21 | 104 978,38 | 628 663,21 | 104 978,38 | | $\sqrt{(0,10^2 + 0,10^2)} = 0,10$ | |
| 1295 | 628 663,66 | 104 976,37 | 628 663,66 | 104 976,37 | | | |
| 1296 | 628 667,80 | 104 977,44 | 628 667,80 | 104 977,44 | | | |
| 1297 | 628 670,19 | 104 978,46 | 628 670,19 | 104 978,46 | | | |
| 1298 | 628 670,76 | 104 976,05 | 628 670,76 | 104 976,05 | | | |

| 1 | 2 | 3 | 4 | 5 | 6 | 7 | 8 |
|------|------------|------------|------------|------------|---------------------------------------------------------|-----------------------------------|---|
| 1299 | 628 677,86 | 104 978,01 | 628 677,86 | 104 978,01 | Метод спутниковых геодезических измерений (определений) | $\sqrt{(0,10^2 + 0,10^2)} = 0,10$ | — |
| 1300 | 628 680,43 | 104 976,04 | 628 680,43 | 104 976,04 | | | |
| 699 | 628 688,72 | 104 977,86 | 628 688,72 | 104 977,86 | | | |
| 698 | 628 710,13 | 104 977,46 | 628 710,13 | 104 977,46 | | | |

2. Сведения о частях границ уточняемого земельного участка с кадастровым номером 24:50:0600191:159 :

| Обозначение части границ | | Горизонтальное проложение (S), м | Описание прохождения части границ | Сведения о согласовании местоположения границ (согласовано/спорное) |
|--------------------------|--------|----------------------------------|-----------------------------------|---------------------------------------------------------------------|
| от т. | до т. | | | |
| 1 | 2 | 3 | 4 | 5 |
| 698 | 1288 | 14,84 | — | согласовано |
| 1288 | н1290У | 19,25 | | |
| н1290У | н1291У | 8,24 | | |
| н1291У | н1292У | 8,18 | | |
| н1292У | 1293 | 13,30 | | |
| 1293 | 1294 | 20,00 | | |
| 1294 | 1295 | 2,06 | | |
| 1295 | 1296 | 4,28 | | |
| 1296 | 1297 | 2,60 | | |
| 1297 | 1298 | 2,48 | | |
| 1298 | 1299 | 7,37 | | |
| 1299 | 1300 | 3,24 | | |
| 1300 | 699 | 8,49 | | |
| 699 | 698 | 21,41 | | |

3. Сведения о характеристиках уточняемого земельного участка с кадастровым номером 24:50:0600191:159 :

| № п/п | Наименование характеристики | Значение характеристики |
|-------|-----------------------------|-------------------------|
| 1 | 2 | 3 |
| 1 | 2 | 3 |

| 1 | 2 | 3 |
|---------------------------------------------------------------------------------------|------------------------------------------------------------------------------------------------------------------------------------------------------------------|-----------------------------------|
| 1. | Адрес земельного участка | — |
| 1.1. | Сведения о местоположении земельного участка (при отсутствии адреса) в структурированном в соответствии с федеральной информационной адресной системой виде | — |
| 1.2. | Дополнительные сведения о местоположении земельного участка | — |
| 2. | Площадь земельного участка \pm величина погрешности определения (вычисления) площади ($P \pm \Delta P$), м ² | 878 \pm 10,00 |
| 3. | Формула, примененная для вычисления предельной погрешности определения площади земельного участка, с подставленными значениями и итоговые (вычисленные) значения | $3,5*0,10*\sqrt{(878)} = 10$ |
| 4. | Площадь земельного участка согласно сведениям Единого государственного реестра недвижимости (Ркад), м ² | 892,00 |
| 5. | Оценка расхождения Р и Ркад ($P - P_{кад}$), м ² | 14 |
| 6. | Предельный минимальный и максимальный размеры земельного участка ($P_{мин}$ и $P_{макс}$), м ² | — — |
| 7. | Кадастровый или иной государственный учетный номер (инвентарный) здания, сооружения, объекта незавершенного строительства, расположенного на земельном участке | 24:50:0000000:15218 |
| 8. | Вид (виды) разрешенного использования | — |
| 8.1. | Дополнительные сведения об использовании земельного участка | — |
| 9. | Сведения о земельных участках (землях общего пользования, территории общего пользования), посредством которых обеспечивается доступ | Земли общего пользования |
| 10. | Иные сведения | несоответствие фактических границ |
| 4. Пояснения к сведениям об уточняемом земельном участке с кадастровым номером | | 24:50:0600191:159 : |
| 1. | | — |

1. Сведения о характерных точках границ уточняемого земельного участка с кадастровым номером 24:50:0600191:158

Система координат МСК-167(24) Зона № 4

| Обозначение характерных точек границ | Координаты, м | | | | Метод определения координат | Формулы, примененные для расчета средней квадратической погрешности определения координат характерных точек границ (Mt), с подставленными в такие формулы значениями и итоговые (вычисленные) значения Mt, м | Описание закрепления точки |
|--------------------------------------|----------------------------------------------------------|------------|------------------------------------------------------------------|------------|---------------------------------------------------------|--------------------------------------------------------------------------------------------------------------------------------------------------------------------------------------------------------------|----------------------------|
| | содержатся в Едином государственном реестре недвижимости | | определены в результате выполнения комплексных кадастровых работ | | | | |
| | X | Y | X | Y | | | |
| 1 | 2 | 3 | 4 | 5 | 6 | 7 | 8 |
| 1301 | 628 700,28 | 104 932,80 | 628 700,28 | 104 932,80 | Метод спутниковых геодезических измерений (определений) | $\sqrt{(0,10^2 + 0,10^2)} = 0,10$ | — |
| 677 | 628 697,25 | 104 948,77 | 628 697,25 | 104 948,77 | | | |
| 676 | 628 693,18 | 104 964,79 | 628 693,18 | 104 964,79 | | | |
| 700 | 628 692,72 | 104 964,82 | 628 692,72 | 104 964,82 | | | |
| 699 | 628 688,72 | 104 977,86 | 628 688,72 | 104 977,86 | | | |
| 1300 | 628 680,43 | 104 976,04 | 628 680,43 | 104 976,04 | | | |
| 1299 | 628 677,86 | 104 978,01 | 628 677,86 | 104 978,01 | | | |
| 1298 | 628 670,76 | 104 976,05 | 628 670,76 | 104 976,05 | | | |
| 1297 | 628 670,19 | 104 978,46 | 628 670,19 | 104 978,46 | | | |
| 1296 | 628 667,80 | 104 977,44 | 628 667,80 | 104 977,44 | | | |
| 1302 | 628 668,67 | 104 975,04 | 628 668,67 | 104 975,04 | | | |
| 1303 | 628 675,87 | 104 957,78 | 628 675,87 | 104 957,78 | | | |

| 1 | 2 | 3 | 4 | 5 | 6 | 7 | 8 |
|-------|------------|------------|------------|------------|---------------------------------------------------------|-----------------------------------|---|
| 1304 | 628 676,14 | 104 956,74 | 628 676,14 | 104 956,74 | Метод спутниковых геодезических измерений (определений) | $\sqrt{(0,10^2 + 0,10^2)} = 0,10$ | — |
| 1305 | 628 679,82 | 104 957,14 | 628 679,82 | 104 957,14 | | | |
| н646У | — | — | 628 681,08 | 104 953,34 | | | |
| 643 | 628 683,59 | 104 945,74 | 628 683,59 | 104 945,74 | | 0,10 | |
| 642 | 628 685,29 | 104 945,74 | 628 685,29 | 104 945,74 | | | |
| 1306 | 628 690,08 | 104 937,60 | — | — | | $\sqrt{(0,10^2 + 0,10^2)} = 0,10$ | |
| н638У | — | — | 628 688,72 | 104 937,23 | | | |
| н637У | — | — | 628 690,51 | 104 932,88 | | | |
| 1307 | 628 693,69 | 104 933,28 | 628 693,69 | 104 933,28 | | | |
| 1301 | 628 700,28 | 104 932,80 | 628 700,28 | 104 932,80 | | | |

2. Сведения о частях границ уточняемого земельного участка с кадастровым номером 24:50:0600191:158 :

| Обозначение части границ | | Горизонтальное проложение (S), м | Описание прохождения части границ | Сведения о согласовании местоположения границ (согласовано/спорное) |
|--------------------------|-------|----------------------------------|-----------------------------------|---------------------------------------------------------------------|
| от т. | до т. | | | |
| 1 | 2 | 3 | 4 | 5 |
| 1301 | 677 | 16,25 | — | согласовано |
| 677 | 676 | 16,53 | | |
| 676 | 700 | 0,46 | | |
| 700 | 699 | 13,64 | | |
| 699 | 1300 | 8,49 | | |
| 1300 | 1299 | 3,24 | | |
| 1299 | 1298 | 7,37 | | |
| 1298 | 1297 | 2,48 | | |
| 1297 | 1296 | 2,60 | | |
| 1296 | 1302 | 2,55 | | |

| 1 | 2 | 3 | 4 | 5 |
|-------|-------|-------|---|-------------|
| 1302 | 1303 | 18,70 | — | согласовано |
| 1303 | 1304 | 1,07 | | |
| 1304 | 1305 | 3,70 | | |
| 1305 | н646У | 4,00 | | |
| н646У | 643 | 8,00 | | |
| 643 | 642 | 1,70 | | |
| 642 | н638У | 9,18 | | |
| н638У | н637У | 4,70 | | |
| н637У | 1307 | 3,21 | | |
| 1307 | 1301 | 6,61 | | |

3. Сведения о характеристиках уточняемого земельного участка с кадастровым номером 24:50:0600191:158 :

| № п/п | Наименование характеристики | Значение характеристики |
|-------|------------------------------------------------------------------------------------------------------------------------------------------------------------------|---------------------------------|
| 1 | 2 | 3 |
| 1. | Адрес земельного участка | — |
| 1.1. | Сведения о местоположении земельного участка (при отсутствии адреса) в структурированном в соответствии с федеральной информационной адресной системой виде | — |
| 1.2. | Дополнительные сведения о местоположении земельного участка | — |
| 2. | Площадь земельного участка ± величина погрешности определения (вычисления) площади ($P \pm \Delta P$), м ² | 714 ± 9,00 |
| 3. | Формула, примененная для вычисления предельной погрешности определения площади земельного участка, с подставленными значениями и итоговые (вычисленные) значения | $3,5 * 0,10 * \sqrt{(714)} = 9$ |
| 4. | Площадь земельного участка согласно сведениям Единого государственного реестра недвижимости (Ркад), м ² | 697,00 |
| 5. | Оценка расхождения Р и Ркад ($P - P_{кад}$), м ² | 17 |
| 6. | Предельный минимальный и максимальный размеры земельного участка (Рмин и Рмакс), м ² | — — |
| 7. | Кадастровый или иной государственный учетный номер (инвентарный) здания, сооружения, объекта незавершенного строительства, расположенного на земельном участке | — |
| 8. | Вид (виды) разрешенного использования | — |

| | | |
|------|-------------------------------------------------------------------------------------------------------------------------------------|-----------------------------------|
| 1 | 2 | 3 |
| 8.1. | Дополнительные сведения об использовании земельного участка | — |
| 9. | Сведения о земельных участках (землях общего пользования, территории общего пользования), посредством которых обеспечивается доступ | Земли общего пользования |
| 10. | Иные сведения | несоответствие фактических границ |

4. Пояснения к сведениям об уточняемом земельном участке с кадастровым номером 24:50:0600191:158 :

| | |
|----|---|
| 1. | — |
|----|---|

1. Сведения о характерных точках границ уточняемого земельного участка с кадастровым номером 24:50:0600191:123 :

Система координат МСК-167(24) Зона № 4

| Обозначение характерных точек границ | Координаты, м | | | | Метод определения координат | Формулы, примененные для расчета средней квадратической погрешности определения координат характерных точек границ (Mt), с подставленными в такие формулы значениями и итоговые (вычисленные) значения Mt, м | Описание закрепления точки |
|--------------------------------------|----------------------------------------------------------|------------|------------------------------------------------------------------|------------|---------------------------------------------------------|--------------------------------------------------------------------------------------------------------------------------------------------------------------------------------------------------------------|----------------------------|
| | содержатся в Едином государственном реестре недвижимости | | определены в результате выполнения комплексных кадастровых работ | | | | |
| | X | Y | X | Y | | | |
| 1 | 2 | 3 | 4 | 5 | 6 | 7 | 8 |
| 64 | 628 775,16 | 104 822,82 | 628 775,16 | 104 822,82 | Метод спутниковых геодезических измерений (определений) | $\sqrt{(0,10^2 + 0,10^2)} = 0,10$ | — |
| 1421 | 628 806,77 | 104 819,24 | — | — | | 0,10 | |
| н63У | — | — | 628 806,90 | 104 820,46 | | | |
| 81 | 628 809,17 | 104 838,68 | 628 809,17 | 104 838,68 | | $\sqrt{(0,10^2 + 0,10^2)} = 0,10$ | |
| 78 | 628 777,12 | 104 843,21 | 628 777,12 | 104 843,21 | | | |
| 64 | 628 775,16 | 104 822,82 | 628 775,16 | 104 822,82 | | | |

2. Сведения о частях границ уточняемого земельного участка с кадастровым номером 24:50:0600191:123 :

| Обозначение части границ | | Горизонтальное проложение (S), м | Описание прохождения части границ | Сведения о согласовании местоположения границ (согласовано/спорное) |
|--------------------------|-------|----------------------------------|-----------------------------------|---------------------------------------------------------------------|
| от т. | до т. | | | |

| 1 | 2 | 3 | 4 | 5 |
|------|------|-------|---|-------------|
| 64 | н63У | 31,83 | — | согласовано |
| н63У | 81 | 18,36 | | |
| 81 | 78 | 32,37 | | |
| 78 | 64 | 20,48 | | |

3. Сведения о характеристиках уточняемого земельного участка с кадастровым номером 24:50:0600191:123 :

| № п/п | Наименование характеристики | Значение характеристики |
|-------|------------------------------------------------------------------------------------------------------------------------------------------------------------------|-----------------------------------|
| 1 | 2 | 3 |
| 1. | Адрес земельного участка | — |
| 1.1. | Сведения о местоположении земельного участка (при отсутствии адреса) в структурированном в соответствии с федеральной информационной адресной системой виде | — |
| 1.2. | Дополнительные сведения о местоположении земельного участка | — |
| 2. | Площадь земельного участка ± величина погрешности определения (вычисления) площади ($P \pm \Delta P$), м ² | 623 ± 9,00 |
| 3. | Формула, примененная для вычисления предельной погрешности определения площади земельного участка, с подставленными значениями и итоговые (вычисленные) значения | $3,5 * 0,10 * \sqrt{(623)} = 9$ |
| 4. | Площадь земельного участка согласно сведениям Единого государственного реестра недвижимости (Ркад), м ² | 643,00 |
| 5. | Оценка расхождения Р и Ркад ($P - P_{кад}$), м ² | 20 |
| 6. | Предельный минимальный и максимальный размеры земельного участка (Рмин и Рмакс), м ² | — — |
| 7. | Кадастровый или иной государственный учетный номер (инвентарный) здания, сооружения, объекта незавершенного строительства, расположенного на земельном участке | — |
| 8. | Вид (виды) разрешенного использования | — |
| 8.1. | Дополнительные сведения об использовании земельного участка | — |
| 9. | Сведения о земельных участках (землях общего пользования, территории общего пользования), посредством которых обеспечивается доступ | 24:50:0600191:217 |
| 10. | Иные сведения | несоответствие фактических границ |

4. Пояснения к сведениям об уточняемом земельном участке с кадастровым номером 24:50:0600191:123 :

| 1. | — | | | | 24:50:0600191:121 | | |
|-----------------------------------------------------------------------------------------------------|----------------------------------------------------------|------------|------------------------------------------------------------------|------------|---------------------------------------------------------|--------------------------------------------------------------------------------------------------------------------------------------------------------------------------------------------------------------|----------------------------|
| 1. Сведения о характерных точках границ уточняемого земельного участка с кадастровым номером | | | | | 24:50:0600191:121 | | |
| Система координат <u>МСК-167(24)</u> | | | | | Зона № <u>4</u> | | |
| Обозначение характерных точек границ | Координаты, м | | | | Метод определения координат | Формулы, примененные для расчета средней квадратической погрешности определения координат характерных точек границ (Mt), с подставленными в такие формулы значениями и итоговые (вычисленные) значения Mt, м | Описание закрепления точки |
| | содержатся в Едином государственном реестре недвижимости | | определены в результате выполнения комплексных кадастровых работ | | | | |
| | X | Y | X | Y | | | |
| 1 | 2 | 3 | 4 | 5 | 6 | 7 | 8 |
| н87У | — | — | 628 811,53 | 104 859,36 | Метод спутниковых геодезических измерений (определений) | $\sqrt{(0,10^2 + 0,10^2)} = 0,10$ | — |
| 1403 | — | — | 628 811,83 | 104 865,00 | | | |
| 1402 | 628 813,56 | 104 879,16 | 628 813,56 | 104 879,16 | | | |
| 1422 | 628 781,08 | 104 883,62 | 628 781,08 | 104 883,62 | | | |
| 1423 | 628 778,99 | 104 883,94 | 628 778,99 | 104 883,94 | | | |
| 1424 | 628 778,84 | 104 879,50 | 628 778,84 | 104 879,50 | | | |
| 1425 | 628 779,72 | 104 879,48 | 628 779,72 | 104 879,48 | | | |
| 95 | 628 780,08 | 104 870,67 | 628 780,08 | 104 870,67 | | | |
| 1426 | 628 779,26 | 104 864,50 | — | — | | | |
| 1427 | 628 807,89 | 104 860,57 | — | — | | | |
| 1428 | 628 811,62 | 104 860,05 | — | — | | | |
| | | | | | | 0,10 | |

| 1 | 2 | 3 | 4 | 5 | 6 | 7 | 8 |
|------|------------|------------|------------|------------|---------------------------------------------------------|-----------------------------------|---|
| 1429 | 628 811,84 | 104 865,00 | — | — | Метод спутниковых геодезических измерений (определений) | 0,10 | — |
| н89У | — | — | 628 779,13 | 104 863,57 | | $\sqrt{(0,10^2 + 0,10^2)} = 0,10$ | |
| н88У | — | — | 628 807,58 | 104 859,78 | | | |
| н87У | — | — | 628 811,53 | 104 859,36 | | | |

2. Сведения о частях границ уточняемого земельного участка с кадастровым номером 24:50:0600191:121 :

| Обозначение части границ | | Горизонтальное проложение (S), м | Описание прохождения части границ | Сведения о согласовании местоположения границ (согласовано/спорное) |
|--------------------------|-------|----------------------------------|-----------------------------------|---------------------------------------------------------------------|
| от т. | до т. | | | |
| 1 | 2 | 3 | 4 | 5 |
| н87У | 1403 | 5,65 | — | согласовано |
| 1403 | 1402 | 14,27 | | |
| 1402 | 1422 | 32,78 | | |
| 1422 | 1423 | 2,11 | | |
| 1423 | 1424 | 4,44 | | |
| 1424 | 1425 | 0,88 | | |
| 1425 | 95 | 8,82 | | |
| 95 | н89У | 7,16 | | |
| н89У | н88У | 28,70 | | |
| н88У | н87У | 3,97 | | |

3. Сведения о характеристиках уточняемого земельного участка с кадастровым номером 24:50:0600191:121 :

| № п/п | Наименование характеристики | Значение характеристики |
|-------|-------------------------------------------------------------------------------------------------------------------------------------------------------------|-------------------------|
| 1 | 2 | 3 |
| 1. | Адрес земельного участка | — |
| 1.1. | Сведения о местоположении земельного участка (при отсутствии адреса) в структурированном в соответствии с федеральной информационной адресной системой виде | — |
| 1.2. | Дополнительные сведения о местоположении земельного участка | — |
| 2. | Площадь земельного участка ± величина погрешности определения (вычисления) площади ($P \pm \Delta P$), м ² | 664 ± 9,00 |

| 1 | 2 | 3 |
|------|------------------------------------------------------------------------------------------------------------------------------------------------------------------|---------------------------------|
| 3. | Формула, примененная для вычисления предельной погрешности определения площади земельного участка, с подставленными значениями и итоговые (вычисленные) значения | $3,5*0,10*\sqrt{(664)} = 9$ |
| 4. | Площадь земельного участка согласно сведениям Единого государственного реестра недвижимости (Ркад), м ² | 636,00 |
| 5. | Оценка расхождения Р и Ркад (Р - Ркад), м ² | 28 |
| 6. | Предельный минимальный и максимальный размеры земельного участка (Рмин и Рмакс), м ² | — — |
| 7. | Кадастровый или иной государственный учетный номер (инвентарный) здания, сооружения, объекта незавершенного строительства, расположенного на земельном участке | — |
| 8. | Вид (виды) разрешенного использования | — |
| 8.1. | Дополнительные сведения об использовании земельного участка | — |
| 9. | Сведения о земельных участках (землях общего пользования, территории общего пользования), посредством которых обеспечивается доступ | 24:50:0600191:217 |
| 10. | Иные сведения | устранены области чересполосицы |

4. Пояснения к сведениям об уточняемом земельном участке с кадастровым номером 24:50:0600191:121 :

| | |
|----|---|
| 1. | — |
|----|---|

1. Сведения о характерных точках границ уточняемого земельного участка с кадастровым номером 24:50:0600191:190 :

Система координат МСК-167 (24) Зона № 4

| Обозначение характерных точек границ | Координаты, м | | | | Метод определения координат | Формулы, примененные для расчета средней квадратической погрешности определения координат характерных точек границ (Mt), с подставленными в такие формулы значениями и итоговые (вычисленные) значения Mt, м | Описание закрепления точки |
|--------------------------------------|----------------------------------------------------------|------------|------------------------------------------------------------------|------------|---------------------------------------------------------|--------------------------------------------------------------------------------------------------------------------------------------------------------------------------------------------------------------|----------------------------|
| | содержатся в Едином государственном реестре недвижимости | | определены в результате выполнения комплексных кадастровых работ | | | | |
| | X | Y | X | Y | | | |
| 1 | 2 | 3 | 4 | 5 | 6 | 7 | 8 |
| 45 | 628 770,28 | 104 798,30 | 628 770,28 | 104 798,30 | Метод спутниковых геодезических измерений (определений) | $\sqrt{(0,10^2 + 0,10^2)} = 0,10$ | — |

| 1 | 2 | 3 | 4 | 5 | 6 | 7 | 8 |
|------|------------|------------|------------|------------|---------------------------------------------------------|-----------------------------------|---|
| 68 | 628 770,57 | 104 804,26 | 628 770,57 | 104 804,26 | Метод спутниковых геодезических измерений (определений) | $\sqrt{(0,10^2 + 0,10^2)} = 0,10$ | — |
| 66 | 628 772,80 | 104 816,11 | 628 772,80 | 104 816,11 | | | |
| 65 | 628 773,52 | 104 821,47 | 628 773,52 | 104 821,47 | | | |
| 77 | 628 758,42 | 104 821,97 | 628 758,42 | 104 821,97 | | | |
| н76У | — | — | 628 746,26 | 104 821,64 | | | |
| 1363 | 628 745,37 | 104 821,62 | 628 745,37 | 104 821,62 | | | |
| 1362 | 628 742,53 | 104 796,80 | 628 742,53 | 104 796,80 | | | |
| 1457 | 628 753,13 | 104 797,34 | 628 753,13 | 104 797,34 | | | |
| 1458 | 628 759,90 | 104 797,46 | 628 759,90 | 104 797,46 | | | |
| 48 | 628 760,64 | 104 798,17 | 628 760,64 | 104 798,17 | | | |
| 47 | 628 765,81 | 104 798,27 | 628 765,81 | 104 798,27 | | | |
| 45 | 628 770,28 | 104 798,30 | 628 770,28 | 104 798,30 | | | |

2. Сведения о частях границ уточняемого земельного участка с кадастровым номером 24:50:0600191:190 :

| Обозначение части границ | | Горизонтальное проложение (S), м | Описание прохождения части границ | Сведения о согласовании местоположения границ (согласовано/спорное) |
|--------------------------|-------|----------------------------------|-----------------------------------|---------------------------------------------------------------------|
| от т. | до т. | | | |
| 1 | 2 | 3 | 4 | 5 |
| 45 | 68 | 5,97 | — | согласовано |
| 68 | 66 | 12,06 | | |
| 66 | 65 | 5,41 | | |
| 65 | 77 | 15,11 | | |
| 77 | н76У | 12,16 | | |
| н76У | 1363 | 0,89 | | |
| 1363 | 1362 | 24,98 | | |

| 1 | 2 | 3 | 4 | 5 |
|------|------|-------|---|-------------|
| 1362 | 1457 | 10,61 | — | согласовано |
| 1457 | 1458 | 6,77 | | |
| 1458 | 48 | 1,03 | | |
| 48 | 47 | 5,17 | | |
| 47 | 45 | 4,47 | | |

3. Сведения о характеристиках уточняемого земельного участка с кадастровым номером 24:50:0600191:190 :

| № п/п | Наименование характеристики | Значение характеристики |
|-------|------------------------------------------------------------------------------------------------------------------------------------------------------------------|-----------------------------------------------|
| 1 | 2 | 3 |
| 1. | Адрес земельного участка | — |
| 1.1. | Сведения о местоположении земельного участка (при отсутствии адреса) в структурированном в соответствии с федеральной информационной адресной системой виде | — |
| 1.2. | Дополнительные сведения о местоположении земельного участка | — |
| 2. | Площадь земельного участка ± величина погрешности определения (вычисления) площади ($P \pm \Delta P$), м ² | 669 ± 9,00 |
| 3. | Формула, примененная для вычисления предельной погрешности определения площади земельного участка, с подставленными значениями и итоговые (вычисленные) значения | $3,5 * 0,10 * \sqrt{(669)} = 9$ |
| 4. | Площадь земельного участка согласно сведениям Единого государственного реестра недвижимости (Ркад), м ² | 669,00 |
| 5. | Оценка расхождения P и Ркад ($P - P_{кад}$), м ² | 0 |
| 6. | Предельный минимальный и максимальный размеры земельного участка ($P_{мин}$ и $P_{макс}$), м ² | — — |
| 7. | Кадастровый или иной государственный учетный номер (инвентарный) здания, сооружения, объекта незавершенного строительства, расположенного на земельном участке | 24:50:0000000:156956 |
| 8. | Вид (виды) разрешенного использования | — |
| 8.1. | Дополнительные сведения об использовании земельного участка | — |
| 9. | Сведения о земельных участках (землях общего пользования, территории общего пользования), посредством которых обеспечивается доступ | Земли общего пользования |
| 10. | Иные сведения | Введение новой точки для соблюдения смежества |

4. Пояснения к сведениям об уточняемом земельном участке с кадастровым номером 24:50:0600191:190 :

1. —

1. Сведения о характерных точках границ уточняемого земельного участка с кадастровым номером 24:50:0600191:35 :

Система координат МСК-167 (24) Зона № 4

| Обозначение характерных точек границ | Координаты, м | | | | Метод определения координат | Формулы, примененные для расчета средней квадратической погрешности определения координат характерных точек границ (Mt), с подставленными в такие формулы значениями и итоговые (вычисленные) значения Mt, м | Описание закрепления точки |
|--------------------------------------|----------------------------------------------------------|------------|------------------------------------------------------------------|------------|---------------------------------------------------------|--------------------------------------------------------------------------------------------------------------------------------------------------------------------------------------------------------------|----------------------------|
| | содержатся в Едином государственном реестре недвижимости | | определены в результате выполнения комплексных кадастровых работ | | | | |
| | X | Y | X | Y | | | |
| 1 | 2 | 3 | 4 | 5 | 6 | 7 | 8 |
| 1339 | 628 741,59 | 104 822,01 | 628 741,59 | 104 822,01 | Метод спутниковых геодезических измерений (определений) | $\sqrt{(0,10^2 + 0,10^2)} = 0,10$ | — |
| 1464 | 628 743,24 | 104 831,88 | — | — | | 0,10 | |
| 274 | 628 686,39 | 104 829,16 | — | — | | | |
| 273 | 628 686,28 | 104 819,62 | — | — | | | |
| н1338У | — | — | 628 742,56 | 104 830,52 | | $\sqrt{(0,10^2 + 0,10^2)} = 0,10$ | |
| 1463 | — | — | 628 728,23 | 104 830,25 | | | |
| 1462 | — | — | 628 719,32 | 104 828,91 | | | |
| н1461У | — | — | 628 705,81 | 104 827,50 | | | |
| н1460У | — | — | 628 696,61 | 104 826,72 | | | |
| н278У | — | — | 628 686,66 | 104 824,76 | | | |
| 272 | — | — | 628 686,24 | 104 815,85 | | | |

| 1 | 2 | 3 | 4 | 5 | 6 | 7 | 8 |
|--------|------------|------------|------------|------------|---------------------------------------------------------|-----------------------------------|---|
| н1465У | — | — | 628 702,90 | 104 818,53 | Метод спутниковых геодезических измерений (определений) | $\sqrt{(0,10^2 + 0,10^2)} = 0,10$ | — |
| 1339 | 628 741,59 | 104 822,01 | 628 741,59 | 104 822,01 | | | |

2. Сведения о частях границ уточняемого земельного участка с кадастровым номером 24:50:0600191:35 :

| Обозначение части границ | | Горизонтальное проложение (S), м | Описание прохождения части границ | Сведения о согласовании местоположения границ (согласовано/спорное) |
|--------------------------|--------|----------------------------------|-----------------------------------|---------------------------------------------------------------------|
| от т. | до т. | | | |
| 1 | 2 | 3 | 4 | 5 |
| 1339 | н1338У | 8,57 | — | согласовано |
| н1338У | 1463 | 14,33 | | |
| 1463 | 1462 | 9,01 | | |
| 1462 | н1461У | 13,58 | | |
| н1461У | н1460У | 9,23 | | |
| н1460У | н278У | 10,14 | | |
| н278У | 272 | 8,92 | | |
| 272 | н1465У | 16,87 | | |
| н1465У | 1339 | 38,85 | | |

3. Сведения о характеристиках уточняемого земельного участка с кадастровым номером 24:50:0600191:35 :

| № п/п | Наименование характеристики | Значение характеристики |
|-------|------------------------------------------------------------------------------------------------------------------------------------------------------------------|---------------------------------|
| 1 | 2 | 3 |
| 1. | Адрес земельного участка | — |
| 1.1. | Сведения о местоположении земельного участка (при отсутствии адреса) в структурированном в соответствии с федеральной информационной адресной системой виде | — |
| 1.2. | Дополнительные сведения о местоположении земельного участка | — |
| 2. | Площадь земельного участка ± величина погрешности определения (вычисления) площади ($P \pm \Delta P$), м ² | 498 ± 8,00 |
| 3. | Формула, примененная для вычисления предельной погрешности определения площади земельного участка, с подставленными значениями и итоговые (вычисленные) значения | $3,5 * 0,10 * \sqrt{(498)} = 8$ |
| 4. | Площадь земельного участка согласно сведениям Единого государственного реестра недвижимости (Ркад), м ² | 542,00 |

| | | |
|------|----------------------------------------------------------------------------------------------------------------------------------------------------------------|-----------------------------------|
| 1 | 2 | 3 |
| 5. | Оценка расхождения Р и Ркад (Р - Ркад), м² | 44 |
| 6. | Предельный минимальный и максимальный размеры земельного участка (Рмин и Рмакс), м² | — — |
| 7. | Кадастровый или иной государственный учетный номер (инвентарный) здания, сооружения, объекта незавершенного строительства, расположенного на земельном участке | 24:50:0600191:693 |
| 8. | Вид (виды) разрешенного использования | — |
| 8.1. | Дополнительные сведения об использовании земельного участка | — |
| 9. | Сведения о земельных участках (землях общего пользования, территории общего пользования), посредством которых обеспечивается доступ | 24:50:0600191:217 |
| 10. | Иные сведения | несоответствие фактических границ |

4. Пояснения к сведениям об уточняемом земельном участке с кадастровым номером 24:50:0600191:35 :

| | |
|----|---|
| 1. | — |
|----|---|

1. Сведения о характерных точках границ уточняемого земельного участка с кадастровым номером 24:50:0600191:49 :

Система координат МСК-167 (24) Зона № 4

| Обозначение характерных точек границ | Координаты, м | | | | Метод определения координат | Формулы, примененные для расчета средней квадратической погрешности определения координат характерных точек границ (Mt), с подставленными в такие формулы значениями и итоговые (вычисленные) значения Mt, м | Описание закрепления точки |
|--------------------------------------|----------------------------------------------------------|------------|------------------------------------------------------------------|------------|---------------------------------------------------------|--------------------------------------------------------------------------------------------------------------------------------------------------------------------------------------------------------------|----------------------------|
| | содержатся в Едином государственном реестре недвижимости | | определены в результате выполнения комплексных кадастровых работ | | | | |
| | X | Y | X | Y | | | |
| 1 | 2 | 3 | 4 | 5 | 6 | 7 | 8 |
| 1359 | 628 741,17 | 104 762,64 | 628 741,17 | 104 762,64 | Метод спутниковых геодезических измерений (определений) | $\sqrt{(0,10^2 + 0,10^2)} = 0,10$ | — |
| н32У | — | — | 628 744,51 | 104 762,62 | | | |
| 31 | 628 753,17 | 104 762,56 | 628 753,17 | 104 762,56 | | | |
| 30 | 628 759,29 | 104 762,79 | 628 759,29 | 104 762,79 | | | |

| 1 | 2 | 3 | 4 | 5 | 6 | 7 | 8 |
|------|------------|------------|------------|------------|---------------------------------------------------------|-----------------------------------|---|
| 48 | 628 760,64 | 104 798,17 | 628 760,64 | 104 798,17 | Метод спутниковых геодезических измерений (определений) | $\sqrt{(0,10^2 + 0,10^2)} = 0,10$ | — |
| 1458 | 628 759,90 | 104 797,46 | 628 759,90 | 104 797,46 | | | |
| 1457 | 628 753,13 | 104 797,34 | 628 753,13 | 104 797,34 | | | |
| 1362 | 628 742,53 | 104 796,80 | 628 742,53 | 104 796,80 | | | |
| 1361 | 628 742,32 | 104 796,78 | 628 742,32 | 104 796,78 | | | |
| 1360 | 628 741,50 | 104 783,30 | 628 741,50 | 104 783,30 | | | |
| 1359 | 628 741,17 | 104 762,64 | 628 741,17 | 104 762,64 | | | |

2. Сведения о частях границ уточняемого земельного участка с кадастровым номером 24:50:0600191:49 :

| Обозначение части границ | | Горизонтальное проложение (S), м | Описание прохождения части границ | Сведения о согласовании местоположения границ (согласовано/спорное) |
|--------------------------|-------|----------------------------------|-----------------------------------|---------------------------------------------------------------------|
| от т. | до т. | | | |
| 1 | 2 | 3 | 4 | 5 |
| 1359 | н32У | 3,34 | — | согласовано |
| н32У | 31 | 8,66 | | |
| 31 | 30 | 6,12 | | |
| 30 | 48 | 35,41 | | |
| 48 | 1458 | 1,03 | | |
| 1458 | 1457 | 6,77 | | |
| 1457 | 1362 | 10,61 | | |
| 1362 | 1361 | 0,21 | | |
| 1361 | 1360 | 13,50 | | |
| 1360 | 1359 | 20,66 | | |

3. Сведения о характеристиках уточняемого земельного участка с кадастровым номером 24:50:0600191:49 :

| № п/п | Наименование характеристики | Значение характеристики |
|-------|-----------------------------|-------------------------|
| 1 | 2 | 3 |
| | | |

| 1 | 2 | 3 |
|---------------------------------------------------------------------------------------|------------------------------------------------------------------------------------------------------------------------------------------------------------------|-----------------------------------------------|
| 1. | Адрес земельного участка | — |
| 1.1. | Сведения о местоположении земельного участка (при отсутствии адреса) в структурированном в соответствии с федеральной информационной адресной системой виде | — |
| 1.2. | Дополнительные сведения о местоположении земельного участка | — |
| 2. | Площадь земельного участка \pm величина погрешности определения (вычисления) площади ($P \pm \Delta P$), м ² | 636 \pm 9,00 |
| 3. | Формула, примененная для вычисления предельной погрешности определения площади земельного участка, с подставленными значениями и итоговые (вычисленные) значения | $3,5 * 0,10 * \sqrt{(636)} = 9$ |
| 4. | Площадь земельного участка согласно сведениям Единого государственного реестра недвижимости (Ркад), м ² | 636,00 |
| 5. | Оценка расхождения P и Ркад ($P - P_{кад}$), м ² | 0 |
| 6. | Предельный минимальный и максимальный размеры земельного участка ($P_{мин}$ и $P_{макс}$), м ² | — — |
| 7. | Кадастровый или иной государственный учетный номер (инвентарный) здания, сооружения, объекта незавершенного строительства, расположенного на земельном участке | — |
| 8. | Вид (виды) разрешенного использования | — |
| 8.1. | Дополнительные сведения об использовании земельного участка | — |
| 9. | Сведения о земельных участках (землях общего пользования, территории общего пользования), посредством которых обеспечивается доступ | 24:50:0600191:217 |
| 10. | Иные сведения | Введение новой точки для соблюдения смежества |
| 4. Пояснения к сведениям об уточняемом земельном участке с кадастровым номером | | 24:50:0600191:49 : |
| 1. | | — |

1. Сведения о характерных точках границ уточняемого земельного участка с кадастровым номером 24:50:0600191:188 :
 Система координат МСК-167 (24) Зона № 4

| Обозначение характерных точек границ | Координаты, м | | | | Метод определения координат | Формулы, примененные для расчета средней квадратической погрешности определения координат характерных точек границ (Mt), с подставленными в такие формулы значениями и итоговые (вычисленные) значения Mt, м | Описание закрепления точки |
|--------------------------------------|----------------------------------------------------------|------------|------------------------------------------------------------------|------------|---------------------------------------------------------|--------------------------------------------------------------------------------------------------------------------------------------------------------------------------------------------------------------|----------------------------|
| | содержатся в Едином государственном реестре недвижимости | | определены в результате выполнения комплексных кадастровых работ | | | | |
| | X | Y | X | Y | | | |
| 1 | 2 | 3 | 4 | 5 | 6 | 7 | 8 |
| 1401 | 628 815,31 | 104 878,95 | 628 815,31 | 104 878,95 | Метод спутниковых геодезических измерений (определений) | $\sqrt{(0,10^2 + 0,10^2)} = 0,10$ | — |
| 1400 | 628 817,72 | 104 899,94 | 628 817,72 | 104 899,94 | | | |
| н1399У | — | — | 628 817,82 | 104 900,10 | | | |
| н1466У | — | — | 628 807,27 | 104 901,53 | | | |
| н1467У | — | — | 628 806,82 | 104 901,39 | | | |
| н1468У | — | — | 628 800,91 | 104 902,02 | | | |
| н1469У | — | — | 628 794,21 | 104 902,75 | | | |
| н111У | — | — | 628 783,44 | 104 904,10 | | | |
| 110 | 628 783,42 | 104 903,88 | 628 783,42 | 104 903,88 | | | |
| 109 | 628 782,17 | 104 896,18 | 628 782,17 | 104 896,18 | | | |
| 1422 | 628 781,08 | 104 883,62 | 628 781,08 | 104 883,62 | | | |
| 1470 | 628 813,56 | 104 879,16 | 628 813,56 | 104 879,16 | | | |

| 1 | 2 | 3 | 4 | 5 | 6 | 7 | 8 |
|------|------------|------------|------------|------------|---------------------------------------------------------|-----------------------------------|---|
| 1401 | 628 815,31 | 104 878,95 | 628 815,31 | 104 878,95 | Метод спутниковых геодезических измерений (определений) | $\sqrt{(0,10^2 + 0,10^2)} = 0,10$ | — |

2. Сведения о частях границ уточняемого земельного участка с кадастровым номером 24:50:0600191:188 :

| Обозначение части границ | | Горизонтальное проложение (S), м | Описание прохождения части границ | Сведения о согласовании местоположения границ (согласовано/спорное) |
|--------------------------|--------|----------------------------------|-----------------------------------|---------------------------------------------------------------------|
| от т. | до т. | | | |
| 1 | 2 | 3 | 4 | 5 |
| 1401 | 1400 | 21,13 | — | согласовано |
| 1400 | н1399У | 0,19 | | |
| н1399У | н1466У | 10,65 | | |
| н1466У | н1467У | 0,47 | | |
| н1467У | н1468У | 5,94 | | |
| н1468У | н1469У | 6,74 | | |
| н1469У | н111У | 10,85 | | |
| н111У | 110 | 0,22 | | |
| 110 | 109 | 7,80 | | |
| 109 | 1422 | 12,61 | | |
| 1422 | 1470 | 32,78 | | |
| 1470 | 1401 | 1,76 | | |

3. Сведения о характеристиках уточняемого земельного участка с кадастровым номером 24:50:0600191:188 :

| № п/п | Наименование характеристики | Значение характеристики |
|-------|------------------------------------------------------------------------------------------------------------------------------------------------------------------|---------------------------------|
| 1 | 2 | 3 |
| 1. | Адрес земельного участка | — |
| 1.1. | Сведения о местоположении земельного участка (при отсутствии адреса) в структурированном в соответствии с федеральной информационной адресной системой виде | — |
| 1.2. | Дополнительные сведения о местоположении земельного участка | — |
| 2. | Площадь земельного участка ± величина погрешности определения (вычисления) площади ($P \pm \Delta P$), м ² | 728 ± 9,00 |
| 3. | Формула, примененная для вычисления предельной погрешности определения площади земельного участка, с подставленными значениями и итоговые (вычисленные) значения | $3,5 * 0,10 * \sqrt{(728)} = 9$ |

| 1 | 2 | 3 |
|---------------------------------------------------------------------------------------|----------------------------------------------------------------------------------------------------------------------------------------------------------------|---------------------------------------|
| 4. | Площадь земельного участка согласно сведениям Единого государственного реестра недвижимости (Ркад), м ² | 721,00 |
| 5. | Оценка расхождения Р и Ркад (Р - Ркад), м ² | 7 |
| 6. | Предельный минимальный и максимальный размеры земельного участка (Рмин и Рмакс), м ² | — — |
| 7. | Кадастровый или иной государственный учетный номер (инвентарный) здания, сооружения, объекта незавершенного строительства, расположенного на земельном участке | 24:50:0600191:729; 24:50:0000000:7166 |
| 8. | Вид (виды) разрешенного использования | — |
| 8.1. | Дополнительные сведения об использовании земельного участка | — |
| 9. | Сведения о земельных участках (землях общего пользования, территории общего пользования), посредством которых обеспечивается доступ | 24:50:0600191:217 |
| 10. | Иные сведения | устранены области чересполосицы |
| 4. Пояснения к сведениям об уточняемом земельном участке с кадастровым номером | | 24:50:0600191:188 |
| 1. | — | — |

Описание местоположения здания, сооружения, объекта незавершенного строительства на земельном участке

1. Сведения о характерных точках контура объекта недвижимости с кадастровым номером 24:50:0000000:7156 :

Система координат МСК-167(24) Зона № 4

| Обозначение характерных точек границ | Содержатся в Едином государственном реестре недвижимости | | | Определены в ходе выполнения комплексных кадастровых работ | | | Метод определения координат | Формулы, примененные для расчета средней квадратической погрешности определения координат характерных точек (Mt), м, с подставленными в такие формулы значениями и итоговые (вычисленные) значения Mt, м |
|--------------------------------------|----------------------------------------------------------|---|-----------|------------------------------------------------------------|------------|-----------|---------------------------------------------------------|----------------------------------------------------------------------------------------------------------------------------------------------------------------------------------------------------------|
| | координаты, м | | Радиус, м | координаты, м | | Радиус, м | | |
| | X | Y | R | X | Y | R | | |
| 1 | 2 | 3 | 4 | 5 | 6 | 7 | 8 | 9 |
| n173O | — | — | — | 628 789,75 | 104 992,70 | — | Метод спутниковых геодезических измерений (определений) | $\sqrt{(0,10^2 + 0,10^2)}$ |
| n174O | — | — | — | 628 790,44 | 104 999,00 | — | | |
| n175O | — | — | — | 628 782,28 | 104 999,89 | — | | |
| n176O | — | — | — | 628 781,59 | 104 993,59 | — | | |
| n173O | — | — | — | 628 789,75 | 104 992,70 | — | | |

2. Сведения о характеристиках объекта недвижимости с кадастровым номером 24:50:0000000:7156 :

| № п/п | Наименование характеристики | Значение характеристики |
|-------|--------------------------------------------------------------------------------------------------------------------------------------------------------------|-------------------------|
| 1 | 2 | 3 |
| 1. | Вид объекта недвижимости | Здание |
| 2. | Ранее присвоенный государственный учетный номер (инвентарный) здания, сооружения, объекта незавершенного строительства | — |
| 3. | Кадастровый номер земельного участка (земельных участков), в границах которого (которых) расположены здание, сооружение, объект незавершенного строительства | — |
| 4. | Уникальный учетный номер кадастрового квартала, в границах которого расположены здание, сооружение, объект незавершенного строительства | 24:50:0600191 |

| | | |
|------|---------------------------------------------------------------------------------------------------------------------------------------------------------------------------------------------------|---|
| 1 | 2 | 3 |
| 5. | Адрес здания, сооружения, объекта незавершенного строительства | — |
| 5.1. | Сведения о местоположении здания, сооружения, объекта незавершенного строительства (при отсутствии адреса) в структурированном в соответствии с федеральной информационной адресной системой виде | — |
| 5.2. | Дополнительные сведения о местоположении | — |
| 6. | Иные сведения | — |

3. Пояснения к сведениям об объекте недвижимости с кадастровым номером 24:50:0000000:7156 :

| | |
|----|---|
| 1. | — |
|----|---|

1. Сведения о характерных точках контура объекта недвижимости с кадастровым номером 24:50:0000000:7157 :

| | | | |
|-------------------|--------------------|--------|----------|
| Система координат | <u>МСК-167(24)</u> | Зона № | <u>4</u> |
|-------------------|--------------------|--------|----------|

| Обозначение характерных точек границ | Содержатся в Едином государственном реестре недвижимости | | | Определены в ходе выполнения комплексных кадастровых работ | | | Метод определения координат | Формулы, примененные для расчета средней квадратической погрешности определения координат характерных точек (Mt), м, с подставленными в такие формулы значениями и итоговые (вычисленные) значения Mt, м |
|--------------------------------------|----------------------------------------------------------|---|-----------|------------------------------------------------------------|------------|-----------|---------------------------------------------------------|----------------------------------------------------------------------------------------------------------------------------------------------------------------------------------------------------------|
| | координаты, м | | Радиус, м | координаты, м | | Радиус, м | | |
| | X | Y | R | X | Y | R | | |
| 1 | 2 | 3 | 4 | 5 | 6 | 7 | 8 | 9 |
| н1580 | — | — | — | 628 830,93 | 105 015,68 | — | Метод спутниковых геодезических измерений (определений) | $\sqrt{(0,10^2 + 0,10^2)}$ |
| н1590 | — | — | — | 628 831,17 | 105 020,03 | — | | |
| н1600 | — | — | — | 628 824,53 | 105 020,40 | — | | |
| н1610 | — | — | — | 628 824,29 | 105 016,05 | — | | |
| н1580 | — | — | — | 628 830,93 | 105 015,68 | — | | |

2. Сведения о характеристиках объекта недвижимости с кадастровым номером 24:50:0000000:7157 :

| № п/п | Наименование характеристики | Значение характеристики |
|-------|-----------------------------|-------------------------|
| 1 | 2 | 3 |
| 1. | Вид объекта недвижимости | Здание |

| 1 | 2 | 3 |
|------|---------------------------------------------------------------------------------------------------------------------------------------------------------------------------------------------------|-------------------|
| 2. | Ранее присвоенный государственный учетный номер (инвентарный) здания, сооружения, объекта незавершенного строительства | — |
| 3. | Кадастровый номер земельного участка (земельных участков), в границах которого (которых) расположены здание, сооружение, объект незавершенного строительства | 24:50:0600191:186 |
| 4. | Уникальный учетный номер кадастрового квартала, в границах которого расположены здание, сооружение, объект незавершенного строительства | 24:50:0600191 |
| 5. | Адрес здания, сооружения, объекта незавершенного строительства | — |
| 5.1. | Сведения о местоположении здания, сооружения, объекта незавершенного строительства (при отсутствии адреса) в структурированном в соответствии с федеральной информационной адресной системой виде | — |
| 5.2. | Дополнительные сведения о местоположении | — |
| 6. | Иные сведения | — |

3. Пояснения к сведениям об объекте недвижимости с кадастровым номером 24:50:0000000:7157 :

| | |
|----|---|
| 1. | — |
|----|---|

1. Сведения о характерных точках контура объекта недвижимости с кадастровым номером 24:50:0000000:7158 :

Система координат МСК-167(24) Зона № 4

| Обозначение характерных точек границ | Содержатся в Едином государственном реестре недвижимости | | | Определены в ходе выполнения комплексных кадастровых работ | | | Метод определения координат | Формулы, примененные для расчета средней квадратической погрешности определения координат характерных точек (Mt), м, с подставленными в такие формулы значениями и итоговые (вычисленные) значения Mt, м |
|--------------------------------------|----------------------------------------------------------|---|-----------|------------------------------------------------------------|------------|-----------|---------------------------------------------------------|----------------------------------------------------------------------------------------------------------------------------------------------------------------------------------------------------------|
| | координаты, м | | Радиус, м | координаты, м | | Радиус, м | | |
| | X | Y | R | X | Y | R | | |
| 1 | 2 | 3 | 4 | 5 | 6 | 7 | 8 | 9 |
| н1870 | — | — | — | 628 779,88 | 105 021,24 | — | Метод спутниковых геодезических измерений (определений) | $\sqrt{(0,10^2 + 0,10^2)}$ |
| н1880 | — | — | — | 628 780,19 | 105 024,70 | — | | |
| н1890 | — | — | — | 628 774,60 | 105 025,19 | — | | |

| 1 | 2 | 3 | 4 | 5 | 6 | 7 | 8 | 9 |
|-------|---|---|---|------------|------------|---|---------------------------------------------------------|----------------------------|
| н1900 | — | — | — | 628 774,30 | 105 021,72 | — | Метод спутниковых геодезических измерений (определений) | $\sqrt{(0,10^2 + 0,10^2)}$ |
| н1870 | — | — | — | 628 779,88 | 105 021,24 | — | | |

2. Сведения о характеристиках объекта недвижимости с кадастровым номером 24:50:0000000:7158 :

| № п/п | Наименование характеристики | Значение характеристики |
|-------|---------------------------------------------------------------------------------------------------------------------------------------------------------------------------------------------------|-------------------------|
| 1 | 2 | 3 |
| 1. | Вид объекта недвижимости | Здание |
| 2. | Ранее присвоенный государственный учетный номер (инвентарный) здания, сооружения, объекта незавершенного строительства | — |
| 3. | Кадастровый номер земельного участка (земельных участков), в границах которого (которых) расположены здание, сооружение, объект незавершенного строительства | 24:50:0600191:21 |
| 4. | Уникальный учетный номер кадастрового квартала, в границах которого расположены здание, сооружение, объект незавершенного строительства | 24:50:0600191 |
| 5. | Адрес здания, сооружения, объекта незавершенного строительства | — |
| 5.1. | Сведения о местоположении здания, сооружения, объекта незавершенного строительства (при отсутствии адреса) в структурированном в соответствии с федеральной информационной адресной системой виде | — |
| 5.2. | Дополнительные сведения о местоположении | — |
| 6. | Иные сведения | — |

3. Пояснения к сведениям об объекте недвижимости с кадастровым номером 24:50:0000000:7158 :

| | |
|----|---|
| 1. | — |
|----|---|

1. Сведения о характерных точках контура объекта недвижимости с кадастровым номером 24:50:0000000:7160 :

| Система координат | | МСК-167(24) | | | | | Зона № | | 4 |
|--------------------------------------|----------------------------------------------------------|-------------|-----------|------------------------------------------------------------|------------|-----------|---------------------------------------------------------|----------------------------------------------------------------------------------------------------------------------------------------------------------------------------------------------------------|---|
| Обозначение характерных точек границ | Содержатся в Едином государственном реестре недвижимости | | | Определены в ходе выполнения комплексных кадастровых работ | | | Метод определения координат | Формулы, примененные для расчета средней квадратической погрешности определения координат характерных точек (Mt), м, с подставленными в такие формулы значениями и итоговые (вычисленные) значения Mt, м | |
| | координаты, м | | Радиус, м | координаты, м | | Радиус, м | | | |
| | X | Y | R | X | Y | R | | | |
| 1 | 2 | 3 | 4 | 5 | 6 | 7 | 8 | 9 | |
| н1910 | — | — | — | 628 785,37 | 105 049,55 | — | Метод спутниковых геодезических измерений (определений) | $\sqrt{(0,10^2 + 0,10^2)}$ | |
| н1920 | — | — | — | 628 785,62 | 105 052,55 | — | | | |
| н1930 | — | — | — | 628 780,17 | 105 053,01 | — | | | |
| н1940 | — | — | — | 628 779,92 | 105 050,01 | — | | | |
| н1910 | — | — | — | 628 785,37 | 105 049,55 | — | | | |

2. Сведения о характеристиках объекта недвижимости с кадастровым номером 24:50:0000000:7160 :

| № п/п | Наименование характеристики | Значение характеристики |
|-------|--------------------------------------------------------------------------------------------------------------------------------------------------------------|-------------------------|
| 1 | 2 | 3 |
| 1. | Вид объекта недвижимости | Здание |
| 2. | Ранее присвоенный государственный учетный номер (инвентарный) здания, сооружения, объекта незавершенного строительства | — |
| 3. | Кадастровый номер земельного участка (земельных участков), в границах которого (которых) расположены здание, сооружение, объект незавершенного строительства | 24:50:0600191:112 |
| 4. | Уникальный учетный номер кадастрового квартала, в границах которого расположены здание, сооружение, объект незавершенного строительства | 24:50:0600191 |

| | | |
|------|---------------------------------------------------------------------------------------------------------------------------------------------------------------------------------------------------|---|
| 1 | 2 | 3 |
| 5. | Адрес здания, сооружения, объекта незавершенного строительства | — |
| 5.1. | Сведения о местоположении здания, сооружения, объекта незавершенного строительства (при отсутствии адреса) в структурированном в соответствии с федеральной информационной адресной системой виде | — |
| 5.2. | Дополнительные сведения о местоположении | — |
| 6. | Иные сведения | — |

3. Пояснения к сведениям об объекте недвижимости с кадастровым номером 24:50:0000000:7160 :

| | |
|----|---|
| 1. | — |
|----|---|

1. Сведения о характерных точках контура объекта недвижимости с кадастровым номером 24:50:0000000:7166 :

| | | | |
|-------------------|--------------------|--------|----------|
| Система координат | <u>МСК-167(24)</u> | Зона № | <u>4</u> |
|-------------------|--------------------|--------|----------|

| Обозначение характерных точек границ | Содержатся в Едином государственном реестре недвижимости | | | Определены в ходе выполнения комплексных кадастровых работ | | | Метод определения координат | Формулы, примененные для расчета средней квадратической погрешности определения координат характерных точек (Mt), м, с подставленными в такие формулы значениями и итоговые (вычисленные) значения Mt, м |
|--------------------------------------|----------------------------------------------------------|---|-----------|------------------------------------------------------------|------------|-----------|---------------------------------------------------------|----------------------------------------------------------------------------------------------------------------------------------------------------------------------------------------------------------|
| | координаты, м | | Радиус, м | координаты, м | | Радиус, м | | |
| | X | Y | R | X | Y | R | | |
| 1 | 2 | 3 | 4 | 5 | 6 | 7 | 8 | 9 |
| н1000 | — | — | — | 628 782,03 | 104 885,02 | — | Метод спутниковых геодезических измерений (определений) | $\sqrt{(0,10^2 + 0,10^2)}$ |
| н1010 | — | — | — | 628 785,79 | 104 884,61 | — | | |
| н1020 | — | — | — | 628 786,41 | 104 890,34 | — | | |
| н1030 | — | — | — | 628 782,65 | 104 890,74 | — | | |
| н1000 | — | — | — | 628 782,03 | 104 885,02 | — | | |

2. Сведения о характеристиках объекта недвижимости с кадастровым номером 24:50:0000000:7166 :

| № п/п | Наименование характеристики | Значение характеристики |
|-------|-----------------------------|-------------------------|
| 1 | 2 | 3 |
| 1. | Вид объекта недвижимости | Здание |

| 1 | 2 | 3 |
|------|---------------------------------------------------------------------------------------------------------------------------------------------------------------------------------------------------|-------------------|
| 2. | Ранее присвоенный государственный учетный номер (инвентарный) здания, сооружения, объекта незавершенного строительства | — |
| 3. | Кадастровый номер земельного участка (земельных участков), в границах которого (которых) расположены здание, сооружение, объект незавершенного строительства | 24:50:0600191:188 |
| 4. | Уникальный учетный номер кадастрового квартала, в границах которого расположены здание, сооружение, объект незавершенного строительства | 24:50:0600191 |
| 5. | Адрес здания, сооружения, объекта незавершенного строительства | — |
| 5.1. | Сведения о местоположении здания, сооружения, объекта незавершенного строительства (при отсутствии адреса) в структурированном в соответствии с федеральной информационной адресной системой виде | — |
| 5.2. | Дополнительные сведения о местоположении | — |
| 6. | Иные сведения | — |

3. Пояснения к сведениям об объекте недвижимости с кадастровым номером 24:50:0000000:7166 :

| | |
|----|---|
| 1. | — |
|----|---|

1. Сведения о характерных точках контура объекта недвижимости с кадастровым номером 24:50:0000000:7168 :

Система координат МСК-167(24) Зона № 4

| Обозначение характерных точек границ | Содержатся в Едином государственном реестре недвижимости | | | Определены в ходе выполнения комплексных кадастровых работ | | | Метод определения координат | Формулы, примененные для расчета средней квадратической погрешности определения координат характерных точек (Mt), м, с подставленными в такие формулы значениями и итоговые (вычисленные) значения Mt, м |
|--------------------------------------|----------------------------------------------------------|---|-----------|------------------------------------------------------------|------------|-----------|---------------------------------------------------------|----------------------------------------------------------------------------------------------------------------------------------------------------------------------------------------------------------|
| | координаты, м | | Радиус, м | координаты, м | | Радиус, м | | |
| | X | Y | R | X | Y | R | | |
| 1 | 2 | 3 | 4 | 5 | 6 | 7 | 8 | 9 |
| н1040 | — | — | — | 628 806,99 | 104 902,06 | — | Метод спутниковых геодезических измерений (определений) | $\sqrt{(0,10^2 + 0,10^2)}$ |
| н1050 | — | — | — | 628 810,90 | 104 901,64 | — | | |
| н1060 | — | — | — | 628 811,46 | 104 906,93 | — | | |

| 1 | 2 | 3 | 4 | 5 | 6 | 7 | 8 | 9 |
|-------|---|---|---|------------|------------|---|---------------------------------------------------------|----------------------------|
| н1070 | — | — | — | 628 807,55 | 104 907,35 | — | Метод спутниковых геодезических измерений (определений) | $\sqrt{(0,10^2 + 0,10^2)}$ |
| н1040 | — | — | — | 628 806,99 | 104 902,06 | — | | |

2. Сведения о характеристиках объекта недвижимости с кадастровым номером 24:50:0000000:7168 :

| № п/п | Наименование характеристики | Значение характеристики |
|-------|---------------------------------------------------------------------------------------------------------------------------------------------------------------------------------------------------|-------------------------|
| 1 | 2 | 3 |
| 1. | Вид объекта недвижимости | Здание |
| 2. | Ранее присвоенный государственный учетный номер (инвентарный) здания, сооружения, объекта незавершенного строительства | — |
| 3. | Кадастровый номер земельного участка (земельных участков), в границах которого (которых) расположены здание, сооружение, объект незавершенного строительства | 24:50:0600191:47 |
| 4. | Уникальный учетный номер кадастрового квартала, в границах которого расположены здание, сооружение, объект незавершенного строительства | 24:50:0600191 |
| 5. | Адрес здания, сооружения, объекта незавершенного строительства | — |
| 5.1. | Сведения о местоположении здания, сооружения, объекта незавершенного строительства (при отсутствии адреса) в структурированном в соответствии с федеральной информационной адресной системой виде | — |
| 5.2. | Дополнительные сведения о местоположении | — |
| 6. | Иные сведения | — |

3. Пояснения к сведениям об объекте недвижимости с кадастровым номером 24:50:0000000:7168 :

| | |
|----|---|
| 1. | — |
|----|---|

1. Сведения о характерных точках контура объекта недвижимости с кадастровым номером 24:50:0000000:7170 :

| Система координат | | | МСК-167(24) | | | | Зона № | | 4 |
|--------------------------------------|----------------------------------------------------------|---|-------------|------------------------------------------------------------|------------|-----------|---------------------------------------------------------|----------------------------------------------------------------------------------------------------------------------------------------------------------------------------------------------------------|---|
| Обозначение характерных точек границ | Содержатся в Едином государственном реестре недвижимости | | | Определены в ходе выполнения комплексных кадастровых работ | | | Метод определения координат | Формулы, примененные для расчета средней квадратической погрешности определения координат характерных точек (Mt), м, с подставленными в такие формулы значениями и итоговые (вычисленные) значения Mt, м | |
| | координаты, м | | Радиус, м | координаты, м | | Радиус, м | | | |
| | X | Y | R | X | Y | R | | | |
| 1 | 2 | 3 | 4 | 5 | 6 | 7 | 8 | 9 | |
| н1330 | — | — | — | 628 795,80 | 104 927,23 | — | Метод спутниковых геодезических измерений (определений) | $\sqrt{(0,10^2 + 0,10^2)}$ | |
| н1340 | — | — | — | 628 796,12 | 104 930,94 | — | | | |
| н1350 | — | — | — | 628 790,68 | 104 931,51 | — | | | |
| н1360 | — | — | — | 628 790,37 | 104 927,73 | — | | | |
| н1330 | — | — | — | 628 795,80 | 104 927,23 | — | | | |
| н1330 | — | — | — | 628 795,80 | 104 927,23 | — | | | |

2. Сведения о характеристиках объекта недвижимости с кадастровым номером 24:50:0000000:7170 :

| № п/п | Наименование характеристики | Значение характеристики |
|-------|--------------------------------------------------------------------------------------------------------------------------------------------------------------|-------------------------|
| 1 | 2 | 3 |
| 1. | Вид объекта недвижимости | Здание |
| 2. | Ранее присвоенный государственный учетный номер (инвентарный) здания, сооружения, объекта незавершенного строительства | — |
| 3. | Кадастровый номер земельного участка (земельных участков), в границах которого (которых) расположены здание, сооружение, объект незавершенного строительства | 24:50:0600191:117 |
| 4. | Уникальный учетный номер кадастрового квартала, в границах которого расположены здание, сооружение, объект незавершенного строительства | 24:50:0600191 |

| | | |
|------|---------------------------------------------------------------------------------------------------------------------------------------------------------------------------------------------------|---|
| 1 | 2 | 3 |
| 5. | Адрес здания, сооружения, объекта незавершенного строительства | — |
| 5.1. | Сведения о местоположении здания, сооружения, объекта незавершенного строительства (при отсутствии адреса) в структурированном в соответствии с федеральной информационной адресной системой виде | — |
| 5.2. | Дополнительные сведения о местоположении | — |
| 6. | Иные сведения | — |

3. Пояснения к сведениям об объекте недвижимости с кадастровым номером 24:50:0000000:7170 :

| | |
|----|---|
| 1. | — |
|----|---|

1. Сведения о характерных точках контура объекта недвижимости с кадастровым номером 24:50:0000000:7205 :

| | | | |
|-------------------|--------------------|--------|----------|
| Система координат | <u>МСК-167(24)</u> | Зона № | <u>4</u> |
|-------------------|--------------------|--------|----------|

| Обозначение характерных точек границ | Содержатся в Едином государственном реестре недвижимости | | | Определены в ходе выполнения комплексных кадастровых работ | | | Метод определения координат | Формулы, примененные для расчета средней квадратической погрешности определения координат характерных точек (Mt), м, с подставленными в такие формулы значениями и итоговые (вычисленные) значения Mt, м |
|--------------------------------------|----------------------------------------------------------|---|-----------|------------------------------------------------------------|------------|-----------|---------------------------------------------------------|----------------------------------------------------------------------------------------------------------------------------------------------------------------------------------------------------------|
| | координаты, м | | Радиус, м | координаты, м | | Радиус, м | | |
| | X | Y | R | X | Y | R | | |
| 1 | 2 | 3 | 4 | 5 | 6 | 7 | 8 | 9 |
| н1370 | — | — | — | 628 769,71 | 104 972,72 | — | Метод спутниковых геодезических измерений (определений) | $\sqrt{(0,10^2 + 0,10^2)}$ |
| н1380 | — | — | — | 628 770,12 | 104 975,68 | — | | |
| н1390 | — | — | — | 628 764,98 | 104 976,38 | — | | |
| н1400 | — | — | — | 628 764,57 | 104 973,42 | — | | |
| н1370 | — | — | — | 628 769,71 | 104 972,72 | — | | |

2. Сведения о характеристиках объекта недвижимости с кадастровым номером 24:50:0000000:7205 :

| № п/п | Наименование характеристики | Значение характеристики |
|-------|-----------------------------|-------------------------|
| 1 | 2 | 3 |
| 1. | Вид объекта недвижимости | Здание |

| 1 | 2 | 3 |
|------|---------------------------------------------------------------------------------------------------------------------------------------------------------------------------------------------------|------------------|
| 2. | Ранее присвоенный государственный учетный номер (инвентарный) здания, сооружения, объекта незавершенного строительства | — |
| 3. | Кадастровый номер земельного участка (земельных участков), в границах которого (которых) расположены здание, сооружение, объект незавершенного строительства | 24:50:0600191:16 |
| 4. | Уникальный учетный номер кадастрового квартала, в границах которого расположены здание, сооружение, объект незавершенного строительства | 24:50:0600191 |
| 5. | Адрес здания, сооружения, объекта незавершенного строительства | — |
| 5.1. | Сведения о местоположении здания, сооружения, объекта незавершенного строительства (при отсутствии адреса) в структурированном в соответствии с федеральной информационной адресной системой виде | — |
| 5.2. | Дополнительные сведения о местоположении | — |
| 6. | Иные сведения | — |

3. Пояснения к сведениям об объекте недвижимости с кадастровым номером 24:50:0000000:7205 :

| | |
|----|---|
| 1. | — |
|----|---|

1. Сведения о характерных точках контура объекта недвижимости с кадастровым номером 24:50:0000000:7512 :

Система координат МСК-167(24) Зона № 4

| Обозначение характерных точек границ | Содержатся в Едином государственном реестре недвижимости | | | Определены в ходе выполнения комплексных кадастровых работ | | | Метод определения координат | Формулы, примененные для расчета средней квадратической погрешности определения координат характерных точек (Mt), м, с подставленными в такие формулы значениями и итоговые (вычисленные) значения Mt, м |
|--------------------------------------|----------------------------------------------------------|---|-----------|------------------------------------------------------------|------------|-----------|---------------------------------------------------------|----------------------------------------------------------------------------------------------------------------------------------------------------------------------------------------------------------|
| | координаты, м | | Радиус, м | координаты, м | | Радиус, м | | |
| | X | Y | R | X | Y | R | | |
| 1 | 2 | 3 | 4 | 5 | 6 | 7 | 8 | 9 |
| н91О | — | — | — | 628 808,03 | 104 842,77 | — | Метод спутниковых геодезических измерений (определений) | $\sqrt{(0,10^2 + 0,10^2)}$ |
| н92О | — | — | — | 628 808,53 | 104 849,17 | — | | |
| н93О | — | — | — | 628 802,38 | 104 849,67 | — | | |

| 1 | 2 | 3 | 4 | 5 | 6 | 7 | 8 | 9 |
|------|---|---|---|------------|------------|---|---------------------------------------------------------|----------------------------|
| н94О | — | — | — | 628 801,87 | 104 843,26 | — | Метод спутниковых геодезических измерений (определений) | $\sqrt{(0,10^2 + 0,10^2)}$ |
| н91О | — | — | — | 628 808,03 | 104 842,77 | — | | |

2. Сведения о характеристиках объекта недвижимости с кадастровым номером 24:50:0000000:7512 :

| № п/п | Наименование характеристики | Значение характеристики |
|-------|---------------------------------------------------------------------------------------------------------------------------------------------------------------------------------------------------|-------------------------|
| 1 | 2 | 3 |
| 1. | Вид объекта недвижимости | Здание |
| 2. | Ранее присвоенный государственный учетный номер (инвентарный) здания, сооружения, объекта незавершенного строительства | — |
| 3. | Кадастровый номер земельного участка (земельных участков), в границах которого (которых) расположены здание, сооружение, объект незавершенного строительства | 24:50:0600191:189 |
| 4. | Уникальный учетный номер кадастрового квартала, в границах которого расположены здание, сооружение, объект незавершенного строительства | 24:50:0600191 |
| 5. | Адрес здания, сооружения, объекта незавершенного строительства | — |
| 5.1. | Сведения о местоположении здания, сооружения, объекта незавершенного строительства (при отсутствии адреса) в структурированном в соответствии с федеральной информационной адресной системой виде | — |
| 5.2. | Дополнительные сведения о местоположении | — |
| 6. | Иные сведения | — |

3. Пояснения к сведениям об объекте недвижимости с кадастровым номером 24:50:0000000:7512 :

| | |
|----|---|
| 1. | — |
|----|---|

1. Сведения о характерных точках контура объекта недвижимости с кадастровым номером 24:50:0000000:8682 :

| Система координат | | МСК-167(24) | | | | | Зона № | | 4 |
|--------------------------------------|----------------------------------------------------------|-------------|-----------|------------------------------------------------------------|------------|-----------|---------------------------------------------------------|----------------------------------------------------------------------------------------------------------------------------------------------------------------------------------------------------------|---|
| Обозначение характерных точек границ | Содержатся в Едином государственном реестре недвижимости | | | Определены в ходе выполнения комплексных кадастровых работ | | | Метод определения координат | Формулы, примененные для расчета средней квадратической погрешности определения координат характерных точек (Mt), м, с подставленными в такие формулы значениями и итоговые (вычисленные) значения Mt, м | |
| | координаты, м | | Радиус, м | координаты, м | | Радиус, м | | | |
| | X | Y | R | X | Y | R | | | |
| 1 | 2 | 3 | 4 | 5 | 6 | 7 | 8 | 9 | |
| н2080 | — | — | — | 628 690,88 | 104 754,11 | — | Метод спутниковых геодезических измерений (определений) | $\sqrt{(0,10^2 + 0,10^2)}$ | |
| н2090 | — | — | — | 628 690,94 | 104 757,49 | — | | | |
| н2100 | — | — | — | 628 687,47 | 104 757,56 | — | | | |
| н2110 | — | — | — | 628 687,39 | 104 754,17 | — | | | |
| н2080 | — | — | — | 628 690,88 | 104 754,11 | — | | | |

2. Сведения о характеристиках объекта недвижимости с кадастровым номером 24:50:0000000:8682 :

| № п/п | Наименование характеристики | Значение характеристики |
|-------|--------------------------------------------------------------------------------------------------------------------------------------------------------------|-------------------------|
| 1 | 2 | 3 |
| 1. | Вид объекта недвижимости | Здание |
| 2. | Ранее присвоенный государственный учетный номер (инвентарный) здания, сооружения, объекта незавершенного строительства | — |
| 3. | Кадастровый номер земельного участка (земельных участков), в границах которого (которых) расположены здание, сооружение, объект незавершенного строительства | 24:50:0600191:131 |
| 4. | Уникальный учетный номер кадастрового квартала, в границах которого расположены здание, сооружение, объект незавершенного строительства | 24:50:0600191 |

| | | |
|------|---------------------------------------------------------------------------------------------------------------------------------------------------------------------------------------------------|---|
| 1 | 2 | 3 |
| 5. | Адрес здания, сооружения, объекта незавершенного строительства | — |
| 5.1. | Сведения о местоположении здания, сооружения, объекта незавершенного строительства (при отсутствии адреса) в структурированном в соответствии с федеральной информационной адресной системой виде | — |
| 5.2. | Дополнительные сведения о местоположении | — |
| 6. | Иные сведения | — |

3. Пояснения к сведениям об объекте недвижимости с кадастровым номером 24:50:0000000:8682 :

| | |
|----|---|
| 1. | — |
|----|---|

1. Сведения о характерных точках контура объекта недвижимости с кадастровым номером 24:50:0000000:8683 :

| | | | |
|-------------------|--------------------|--------|----------|
| Система координат | <u>МСК-167(24)</u> | Зона № | <u>4</u> |
|-------------------|--------------------|--------|----------|

| Обозначение характерных точек границ | Содержатся в Едином государственном реестре недвижимости | | | Определены в ходе выполнения комплексных кадастровых работ | | | Метод определения координат | Формулы, примененные для расчета средней квадратической погрешности определения координат характерных точек (Mt), м, с подставленными в такие формулы значениями и итоговые (вычисленные) значения Mt, м |
|--------------------------------------|----------------------------------------------------------|---|-----------|------------------------------------------------------------|------------|-----------|---------------------------------------------------------|----------------------------------------------------------------------------------------------------------------------------------------------------------------------------------------------------------|
| | координаты, м | | Радиус, м | координаты, м | | Радиус, м | | |
| | X | Y | R | X | Y | R | | |
| 1 | 2 | 3 | 4 | 5 | 6 | 7 | 8 | 9 |
| н2040 | — | — | — | 628 708,49 | 104 750,88 | — | Метод спутниковых геодезических измерений (определений) | $\sqrt{(0,10^2 + 0,10^2)}$ |
| н2050 | — | — | — | 628 713,34 | 104 750,61 | — | | |
| н2060 | — | — | — | 628 713,69 | 104 756,87 | — | | |
| н2070 | — | — | — | 628 708,84 | 104 757,14 | — | | |
| н2040 | — | — | — | 628 708,49 | 104 750,88 | — | | |

2. Сведения о характеристиках объекта недвижимости с кадастровым номером 24:50:0000000:8683 :

| № п/п | Наименование характеристики | Значение характеристики |
|-------|-----------------------------|-------------------------|
| 1 | 2 | 3 |
| 1. | Вид объекта недвижимости | Здание |

| 1 | 2 | 3 |
|------|---------------------------------------------------------------------------------------------------------------------------------------------------------------------------------------------------|-------------------|
| 2. | Ранее присвоенный государственный учетный номер (инвентарный) здания, сооружения, объекта незавершенного строительства | — |
| 3. | Кадастровый номер земельного участка (земельных участков), в границах которого (которых) расположены здание, сооружение, объект незавершенного строительства | 24:50:0600191:193 |
| 4. | Уникальный учетный номер кадастрового квартала, в границах которого расположены здание, сооружение, объект незавершенного строительства | 24:50:0600191 |
| 5. | Адрес здания, сооружения, объекта незавершенного строительства | — |
| 5.1. | Сведения о местоположении здания, сооружения, объекта незавершенного строительства (при отсутствии адреса) в структурированном в соответствии с федеральной информационной адресной системой виде | — |
| 5.2. | Дополнительные сведения о местоположении | — |
| 6. | Иные сведения | — |

3. Пояснения к сведениям об объекте недвижимости с кадастровым номером 24:50:0000000:8683 :

| | |
|----|---|
| 1. | — |
|----|---|

1. Сведения о характерных точках контура объекта недвижимости с кадастровым номером 24:50:0000000:11102 :

Система координат МСК-167(24) Зона № 4

| Обозначение характерных точек границ | Содержатся в Едином государственном реестре недвижимости | | | Определены в ходе выполнения комплексных кадастровых работ | | | Метод определения координат | Формулы, примененные для расчета средней квадратической погрешности определения координат характерных точек (Mt), м, с подставленными в такие формулы значениями и итоговые (вычисленные) значения Mt, м |
|--------------------------------------|----------------------------------------------------------|---|-----------|------------------------------------------------------------|------------|-----------|---------------------------------------------------------|----------------------------------------------------------------------------------------------------------------------------------------------------------------------------------------------------------|
| | координаты, м | | Радиус, м | координаты, м | | Радиус, м | | |
| | X | Y | R | X | Y | R | | |
| 1 | 2 | 3 | 4 | 5 | 6 | 7 | 8 | 9 |
| н51О | — | — | — | 628 760,69 | 104 793,05 | — | Метод спутниковых геодезических измерений (определений) | $\sqrt{(0,10^2 + 0,10^2)}$ |
| н52О | — | — | — | 628 765,33 | 104 792,88 | — | | |
| н53О | — | — | — | 628 765,53 | 104 797,90 | — | | |

| 1 | 2 | 3 | 4 | 5 | 6 | 7 | 8 | 9 |
|------|---|---|---|------------|------------|---|---------------------------------------------------------|----------------------------|
| н54О | — | — | — | 628 760,89 | 104 798,08 | — | Метод спутниковых геодезических измерений (определений) | $\sqrt{(0,10^2 + 0,10^2)}$ |
| н51О | — | — | — | 628 760,69 | 104 793,05 | — | | |

2. Сведения о характеристиках объекта недвижимости с кадастровым номером 24:50:0000000:11102 :

| № п/п | Наименование характеристики | Значение характеристики |
|-------|---------------------------------------------------------------------------------------------------------------------------------------------------------------------------------------------------|-------------------------|
| 1 | 2 | 3 |
| 1. | Вид объекта недвижимости | Здание |
| 2. | Ранее присвоенный государственный учетный номер (инвентарный) здания, сооружения, объекта незавершенного строительства | — |
| 3. | Кадастровый номер земельного участка (земельных участков), в границах которого (которых) расположены здание, сооружение, объект незавершенного строительства | 24:50:0600191:126 |
| 4. | Уникальный учетный номер кадастрового квартала, в границах которого расположены здание, сооружение, объект незавершенного строительства | 24:50:0600191 |
| 5. | Адрес здания, сооружения, объекта незавершенного строительства | — |
| 5.1. | Сведения о местоположении здания, сооружения, объекта незавершенного строительства (при отсутствии адреса) в структурированном в соответствии с федеральной информационной адресной системой виде | — |
| 5.2. | Дополнительные сведения о местоположении | — |
| 6. | Иные сведения | — |

3. Пояснения к сведениям об объекте недвижимости с кадастровым номером 24:50:0000000:11102 :

| | |
|----|---|
| 1. | — |
|----|---|

1. Сведения о характерных точках контура объекта недвижимости с кадастровым номером 24:50:0000000:11188 :

| Система координат | | МСК-167(24) | | | | | Зона № | | 4 |
|--------------------------------------|----------------------------------------------------------|-------------|-----------|------------------------------------------------------------|------------|-----------|---------------------------------------------------------|----------------------------------------------------------------------------------------------------------------------------------------------------------------------------------------------------------|---|
| Обозначение характерных точек границ | Содержатся в Едином государственном реестре недвижимости | | | Определены в ходе выполнения комплексных кадастровых работ | | | Метод определения координат | Формулы, примененные для расчета средней квадратической погрешности определения координат характерных точек (Mt), м, с подставленными в такие формулы значениями и итоговые (вычисленные) значения Mt, м | |
| | координаты, м | | Радиус, м | координаты, м | | Радиус, м | | | |
| | X | Y | R | X | Y | R | | | |
| 1 | 2 | 3 | 4 | 5 | 6 | 7 | 8 | 9 | |
| н69О | — | — | — | 628 777,66 | 104 799,30 | — | Метод спутниковых геодезических измерений (определений) | $\sqrt{(0,10^2 + 0,10^2)}$ | |
| н70О | — | — | — | 628 777,66 | 104 803,64 | — | | | |
| н71О | — | — | — | 628 771,99 | 104 803,64 | — | | | |
| н72О | — | — | — | 628 771,99 | 104 799,30 | — | | | |
| н69О | — | — | — | 628 777,66 | 104 799,30 | — | | | |
| н69О | — | — | — | 628 777,66 | 104 799,30 | — | | | |

2. Сведения о характеристиках объекта недвижимости с кадастровым номером 24:50:0000000:11188 :

| № п/п | Наименование характеристики | Значение характеристики |
|-------|--------------------------------------------------------------------------------------------------------------------------------------------------------------|-------------------------|
| 1 | 2 | 3 |
| 1. | Вид объекта недвижимости | Здание |
| 2. | Ранее присвоенный государственный учетный номер (инвентарный) здания, сооружения, объекта незавершенного строительства | — |
| 3. | Кадастровый номер земельного участка (земельных участков), в границах которого (которых) расположены здание, сооружение, объект незавершенного строительства | 24:50:0600191:124 |
| 4. | Уникальный учетный номер кадастрового квартала, в границах которого расположены здание, сооружение, объект незавершенного строительства | 24:50:0600191 |

| 1 | 2 | 3 |
|------|---------------------------------------------------------------------------------------------------------------------------------------------------------------------------------------------------|---|
| 5. | Адрес здания, сооружения, объекта незавершенного строительства | — |
| 5.1. | Сведения о местоположении здания, сооружения, объекта незавершенного строительства (при отсутствии адреса) в структурированном в соответствии с федеральной информационной адресной системой виде | — |
| 5.2. | Дополнительные сведения о местоположении | — |
| 6. | Иные сведения | — |

3. Пояснения к сведениям об объекте недвижимости с кадастровым номером 24:50:0000000:11188 :

| | |
|----|---|
| 1. | — |
|----|---|

1. Сведения о характерных точках контура объекта недвижимости с кадастровым номером 24:50:0000000:12621 :

| | | | |
|-------------------|--------------------|--------|----------|
| Система координат | <u>МСК-167(24)</u> | Зона № | <u>4</u> |
|-------------------|--------------------|--------|----------|

| Обозначение характерных точек границ | Содержатся в Едином государственном реестре недвижимости | | | Определены в ходе выполнения комплексных кадастровых работ | | | Метод определения координат | Формулы, примененные для расчета средней квадратической погрешности определения координат характерных точек (Mt), м, с подставленными в такие формулы значениями и итоговые (вычисленные) значения Mt, м |
|--------------------------------------|----------------------------------------------------------|---|-----------|------------------------------------------------------------|------------|-----------|---------------------------------------------------------|----------------------------------------------------------------------------------------------------------------------------------------------------------------------------------------------------------|
| | координаты, м | | Радиус, м | координаты, м | | Радиус, м | | |
| | X | Y | R | X | Y | R | | |
| 1 | 2 | 3 | 4 | 5 | 6 | 7 | 8 | 9 |
| н550 | — | — | — | 628 793,00 | 104 795,32 | — | Метод спутниковых геодезических измерений (определений) | $\sqrt{(0,10^2 + 0,10^2)}$ |
| н560 | — | — | — | 628 793,07 | 104 798,25 | — | | |
| н570 | — | — | — | 628 787,93 | 104 798,36 | — | | |
| н580 | — | — | — | 628 787,87 | 104 795,44 | — | | |
| н550 | — | — | — | 628 793,00 | 104 795,32 | — | | |

2. Сведения о характеристиках объекта недвижимости с кадастровым номером 24:50:0000000:12621 :

| № п/п | Наименование характеристики | Значение характеристики |
|-------|-----------------------------|-------------------------|
| 1 | 2 | 3 |
| 1. | Вид объекта недвижимости | Здание |

| 1 | 2 | 3 |
|------|---------------------------------------------------------------------------------------------------------------------------------------------------------------------------------------------------|-------------------|
| 2. | Ранее присвоенный государственный учетный номер (инвентарный) здания, сооружения, объекта незавершенного строительства | — |
| 3. | Кадастровый номер земельного участка (земельных участков), в границах которого (которых) расположены здание, сооружение, объект незавершенного строительства | 24:50:0600191:125 |
| 4. | Уникальный учетный номер кадастрового квартала, в границах которого расположены здание, сооружение, объект незавершенного строительства | 24:50:0600191 |
| 5. | Адрес здания, сооружения, объекта незавершенного строительства | — |
| 5.1. | Сведения о местоположении здания, сооружения, объекта незавершенного строительства (при отсутствии адреса) в структурированном в соответствии с федеральной информационной адресной системой виде | — |
| 5.2. | Дополнительные сведения о местоположении | — |
| 6. | Иные сведения | — |

3. Пояснения к сведениям об объекте недвижимости с кадастровым номером 24:50:0000000:12621 :

| | |
|----|---|
| 1. | — |
|----|---|

1. Сведения о характерных точках контура объекта недвижимости с кадастровым номером 24:50:0000000:12630 :

Система координат МСК-167(24) Зона № 4

| Обозначение характерных точек границ | Содержатся в Едином государственном реестре недвижимости | | | Определены в ходе выполнения комплексных кадастровых работ | | | Метод определения координат | Формулы, примененные для расчета средней квадратической погрешности определения координат характерных точек (Mt), м, с подставленными в такие формулы значениями и итоговые (вычисленные) значения Mt, м |
|--------------------------------------|----------------------------------------------------------|---|-----------|------------------------------------------------------------|------------|-----------|---------------------------------------------------------|----------------------------------------------------------------------------------------------------------------------------------------------------------------------------------------------------------|
| | координаты, м | | Радиус, м | координаты, м | | Радиус, м | | |
| | X | Y | R | X | Y | R | | |
| 1 | 2 | 3 | 4 | 5 | 6 | 7 | 8 | 9 |
| n100 | — | — | — | 628 788,59 | 104 711,37 | — | Метод спутниковых геодезических измерений (определений) | $\sqrt{(0,10^2 + 0,10^2)}$ |
| n110 | — | — | — | 628 789,28 | 104 716,01 | — | | |
| n120 | — | — | — | 628 784,35 | 104 716,75 | — | | |

| 1 | 2 | 3 | 4 | 5 | 6 | 7 | 8 | 9 |
|------|---|---|---|------------|------------|---|---------------------------------------------------------|----------------------------|
| n130 | — | — | — | 628 783,66 | 104 712,10 | — | Метод спутниковых геодезических измерений (определений) | $\sqrt{(0,10^2 + 0,10^2)}$ |
| n100 | — | — | — | 628 788,59 | 104 711,37 | — | | |

2. Сведения о характеристиках объекта недвижимости с кадастровым номером 24:50:0000000:12630 :

| № п/п | Наименование характеристики | Значение характеристики |
|-------|---------------------------------------------------------------------------------------------------------------------------------------------------------------------------------------------------|-------------------------|
| 1 | 2 | 3 |
| 1. | Вид объекта недвижимости | Здание |
| 2. | Ранее присвоенный государственный учетный номер (инвентарный) здания, сооружения, объекта незавершенного строительства | — |
| 3. | Кадастровый номер земельного участка (земельных участков), в границах которого (которых) расположены здание, сооружение, объект незавершенного строительства | 24:50:0600191:192 |
| 4. | Уникальный учетный номер кадастрового квартала, в границах которого расположены здание, сооружение, объект незавершенного строительства | 24:50:0600191 |
| 5. | Адрес здания, сооружения, объекта незавершенного строительства | — |
| 5.1. | Сведения о местоположении здания, сооружения, объекта незавершенного строительства (при отсутствии адреса) в структурированном в соответствии с федеральной информационной адресной системой виде | — |
| 5.2. | Дополнительные сведения о местоположении | — |
| 6. | Иные сведения | — |

3. Пояснения к сведениям об объекте недвижимости с кадастровым номером 24:50:0000000:12630 :

| | |
|----|---|
| 1. | — |
|----|---|

1. Сведения о характерных точках контура объекта недвижимости с кадастровым номером 24:50:0000000:12635 :

| Система координат | | МСК-167(24) | | | | | Зона № | | 4 |
|--------------------------------------|----------------------------------------------------------|-------------|-----------|------------------------------------------------------------|------------|-----------|---------------------------------------------------------|----------------------------------------------------------------------------------------------------------------------------------------------------------------------------------------------------------|---|
| Обозначение характерных точек границ | Содержатся в Едином государственном реестре недвижимости | | | Определены в ходе выполнения комплексных кадастровых работ | | | Метод определения координат | Формулы, примененные для расчета средней квадратической погрешности определения координат характерных точек (Mt), м, с подставленными в такие формулы значениями и итоговые (вычисленные) значения Mt, м | |
| | координаты, м | | Радиус, м | координаты, м | | Радиус, м | | | |
| | X | Y | R | X | Y | R | | | |
| 1 | 2 | 3 | 4 | 5 | 6 | 7 | 8 | 9 | |
| н228О | — | — | — | 628 726,86 | 104 781,79 | — | Метод спутниковых геодезических измерений (определений) | $\sqrt{(0,10^2 + 0,10^2)}$ | |
| н229О | — | — | — | 628 731,46 | 104 782,07 | — | | | |
| н230О | — | — | — | 628 731,07 | 104 788,31 | — | | | |
| н231О | — | — | — | 628 726,48 | 104 788,03 | — | | | |
| н228О | — | — | — | 628 726,86 | 104 781,79 | — | | | |
| н228О | — | — | — | 628 726,86 | 104 781,79 | — | | | |

2. Сведения о характеристиках объекта недвижимости с кадастровым номером 24:50:0000000:12635 :

| № п/п | Наименование характеристики | Значение характеристики |
|-------|--------------------------------------------------------------------------------------------------------------------------------------------------------------|-------------------------|
| 1 | 2 | 3 |
| 1. | Вид объекта недвижимости | Здание |
| 2. | Ранее присвоенный государственный учетный номер (инвентарный) здания, сооружения, объекта незавершенного строительства | — |
| 3. | Кадастровый номер земельного участка (земельных участков), в границах которого (которых) расположены здание, сооружение, объект незавершенного строительства | 24:50:0600191:133 |
| 4. | Уникальный учетный номер кадастрового квартала, в границах которого расположены здание, сооружение, объект незавершенного строительства | 24:50:0600191 |

| 1 | 2 | 3 |
|------|---------------------------------------------------------------------------------------------------------------------------------------------------------------------------------------------------|---|
| 5. | Адрес здания, сооружения, объекта незавершенного строительства | — |
| 5.1. | Сведения о местоположении здания, сооружения, объекта незавершенного строительства (при отсутствии адреса) в структурированном в соответствии с федеральной информационной адресной системой виде | — |
| 5.2. | Дополнительные сведения о местоположении | — |
| 6. | Иные сведения | — |

3. Пояснения к сведениям об объекте недвижимости с кадастровым номером 24:50:0000000:12635 :

| | |
|----|---|
| 1. | — |
|----|---|

1. Сведения о характерных точках контура объекта недвижимости с кадастровым номером 24:50:0000000:13414 :

| | | | |
|-------------------|--------------------|--------|----------|
| Система координат | <u>МСК-167(24)</u> | Зона № | <u>4</u> |
|-------------------|--------------------|--------|----------|

| Обозначение характерных точек границ | Содержатся в Едином государственном реестре недвижимости | | | Определены в ходе выполнения комплексных кадастровых работ | | | Метод определения координат | Формулы, примененные для расчета средней квадратической погрешности определения координат характерных точек (Mt), м, с подставленными в такие формулы значениями и итоговые (вычисленные) значения Mt, м |
|--------------------------------------|----------------------------------------------------------|---|-----------|------------------------------------------------------------|------------|-----------|---------------------------------------------------------|----------------------------------------------------------------------------------------------------------------------------------------------------------------------------------------------------------|
| | координаты, м | | Радиус, м | координаты, м | | Радиус, м | | |
| | X | Y | R | X | Y | R | | |
| 1 | 2 | 3 | 4 | 5 | 6 | 7 | 8 | 9 |
| н4720 | — | — | — | 628 683,72 | 105 203,50 | — | Метод спутниковых геодезических измерений (определений) | $\sqrt{(0,10^2 + 0,10^2)}$ |
| н4730 | — | — | — | 628 684,40 | 105 208,09 | — | | |
| н4740 | — | — | — | 628 679,94 | 105 208,75 | — | | |
| н4750 | — | — | — | 628 679,26 | 105 204,17 | — | | |
| н4720 | — | — | — | 628 683,72 | 105 203,50 | — | | |

2. Сведения о характеристиках объекта недвижимости с кадастровым номером 24:50:0000000:13414 :

| № п/п | Наименование характеристики | Значение характеристики |
|-------|-----------------------------|-------------------------|
| 1 | 2 | 3 |
| 1. | Вид объекта недвижимости | Здание |

| 1 | 2 | 3 |
|------|---------------------------------------------------------------------------------------------------------------------------------------------------------------------------------------------------|------------------|
| 2. | Ранее присвоенный государственный учетный номер (инвентарный) здания, сооружения, объекта незавершенного строительства | — |
| 3. | Кадастровый номер земельного участка (земельных участков), в границах которого (которых) расположены здание, сооружение, объект незавершенного строительства | 24:50:0600191:59 |
| 4. | Уникальный учетный номер кадастрового квартала, в границах которого расположены здание, сооружение, объект незавершенного строительства | 24:50:0600191 |
| 5. | Адрес здания, сооружения, объекта незавершенного строительства | — |
| 5.1. | Сведения о местоположении здания, сооружения, объекта незавершенного строительства (при отсутствии адреса) в структурированном в соответствии с федеральной информационной адресной системой виде | — |
| 5.2. | Дополнительные сведения о местоположении | — |
| 6. | Иные сведения | — |

3. Пояснения к сведениям об объекте недвижимости с кадастровым номером 24:50:0000000:13414 :

| | |
|----|---|
| 1. | — |
|----|---|

1. Сведения о характерных точках контура объекта недвижимости с кадастровым номером 24:50:0000000:15215 :

| Система координат <u>МСК-167(24)</u> | | | | | | | Зона № <u>4</u> | |
|--------------------------------------|----------------------------------------------------------|---|-----------|------------------------------------------------------------|------------|-----------|---------------------------------------------------------|----------------------------------------------------------------------------------------------------------------------------------------------------------------------------------------------------------|
| Обозначение характерных точек границ | Содержатся в Едином государственном реестре недвижимости | | | Определены в ходе выполнения комплексных кадастровых работ | | | Метод определения координат | Формулы, примененные для расчета средней квадратической погрешности определения координат характерных точек (Mt), м, с подставленными в такие формулы значениями и итоговые (вычисленные) значения Mt, м |
| | координаты, м | | Радиус, м | координаты, м | | Радиус, м | | |
| | X | Y | R | X | Y | R | | |
| 1 | 2 | 3 | 4 | 5 | 6 | 7 | 8 | 9 |
| н3160 | — | — | — | 628 662,55 | 104 929,14 | — | Метод спутниковых геодезических измерений (определений) | $\sqrt{(0,10^2 + 0,10^2)}$ |
| н3170 | — | — | — | 628 662,34 | 104 932,82 | — | | |
| н3180 | — | — | — | 628 656,11 | 104 932,44 | — | | |

| 1 | 2 | 3 | 4 | 5 | 6 | 7 | 8 | 9 |
|-------|---|---|---|------------|------------|---|---------------------------------------------------------|----------------------------|
| нЗ190 | — | — | — | 628 656,32 | 104 928,78 | — | Метод спутниковых геодезических измерений (определений) | $\sqrt{(0,10^2 + 0,10^2)}$ |
| нЗ160 | — | — | — | 628 662,55 | 104 929,14 | — | | |

2. Сведения о характеристиках объекта недвижимости с кадастровым номером 24:50:0000000:15215 :

| № п/п | Наименование характеристики | Значение характеристики |
|-------|---------------------------------------------------------------------------------------------------------------------------------------------------------------------------------------------------|-------------------------|
| 1 | 2 | 3 |
| 1. | Вид объекта недвижимости | Здание |
| 2. | Ранее присвоенный государственный учетный номер (инвентарный) здания, сооружения, объекта незавершенного строительства | — |
| 3. | Кадастровый номер земельного участка (земельных участков), в границах которого (которых) расположены здание, сооружение, объект незавершенного строительства | 24:50:0600191:106 |
| 4. | Уникальный учетный номер кадастрового квартала, в границах которого расположены здание, сооружение, объект незавершенного строительства | 24:50:0600191 |
| 5. | Адрес здания, сооружения, объекта незавершенного строительства | — |
| 5.1. | Сведения о местоположении здания, сооружения, объекта незавершенного строительства (при отсутствии адреса) в структурированном в соответствии с федеральной информационной адресной системой виде | — |
| 5.2. | Дополнительные сведения о местоположении | — |
| 6. | Иные сведения | — |

3. Пояснения к сведениям об объекте недвижимости с кадастровым номером 24:50:0000000:15215 :

| | |
|----|---|
| 1. | — |
|----|---|

1. Сведения о характерных точках контура объекта недвижимости с кадастровым номером 24:50:0000000:15217 :

| Система координат | | МСК-167(24) | | | | | Зона № | | 4 |
|--------------------------------------|----------------------------------------------------------|-------------|-----------|------------------------------------------------------------|------------|-----------|---------------------------------------------------------|----------------------------------------------------------------------------------------------------------------------------------------------------------------------------------------------------------|---|
| Обозначение характерных точек границ | Содержатся в Едином государственном реестре недвижимости | | | Определены в ходе выполнения комплексных кадастровых работ | | | Метод определения координат | Формулы, примененные для расчета средней квадратической погрешности определения координат характерных точек (Mt), м, с подставленными в такие формулы значениями и итоговые (вычисленные) значения Mt, м | |
| | координаты, м | | Радиус, м | координаты, м | | Радиус, м | | | |
| | X | Y | R | X | Y | R | | | |
| 1 | 2 | 3 | 4 | 5 | 6 | 7 | 8 | 9 | |
| н3200 | — | — | — | 628 660,55 | 104 948,75 | — | Метод спутниковых геодезических измерений (определений) | $\sqrt{(0,10^2 + 0,10^2)}$ | |
| н3210 | — | — | — | 628 660,20 | 104 952,65 | — | | | |
| н3220 | — | — | — | 628 654,89 | 104 952,14 | — | | | |
| н3230 | — | — | — | 628 655,26 | 104 948,26 | — | | | |
| н3200 | — | — | — | 628 660,55 | 104 948,75 | — | | | |
| н3200 | — | — | — | 628 660,55 | 104 948,75 | — | | | |

2. Сведения о характеристиках объекта недвижимости с кадастровым номером 24:50:0000000:15217 :

| № п/п | Наименование характеристики | Значение характеристики |
|-------|--------------------------------------------------------------------------------------------------------------------------------------------------------------|-------------------------|
| 1 | 2 | 3 |
| 1. | Вид объекта недвижимости | Здание |
| 2. | Ранее присвоенный государственный учетный номер (инвентарный) здания, сооружения, объекта незавершенного строительства | — |
| 3. | Кадастровый номер земельного участка (земельных участков), в границах которого (которых) расположены здание, сооружение, объект незавершенного строительства | 24:50:0600191:205 |
| 4. | Уникальный учетный номер кадастрового квартала, в границах которого расположены здание, сооружение, объект незавершенного строительства | 24:50:0600191 |

| | | |
|------|---------------------------------------------------------------------------------------------------------------------------------------------------------------------------------------------------|---|
| 1 | 2 | 3 |
| 5. | Адрес здания, сооружения, объекта незавершенного строительства | — |
| 5.1. | Сведения о местоположении здания, сооружения, объекта незавершенного строительства (при отсутствии адреса) в структурированном в соответствии с федеральной информационной адресной системой виде | — |
| 5.2. | Дополнительные сведения о местоположении | — |
| 6. | Иные сведения | — |

3. Пояснения к сведениям об объекте недвижимости с кадастровым номером 24:50:0000000:15217 :

| | |
|----|---|
| 1. | — |
|----|---|

1. Сведения о характерных точках контура объекта недвижимости с кадастровым номером 24:50:0000000:15218 :

| | | | |
|-------------------|--------------------|--------|----------|
| Система координат | <u>МСК-167(24)</u> | Зона № | <u>4</u> |
|-------------------|--------------------|--------|----------|

| Обозначение характерных точек границ | Содержатся в Едином государственном реестре недвижимости | | | Определены в ходе выполнения комплексных кадастровых работ | | | Метод определения координат | Формулы, примененные для расчета средней квадратической погрешности определения координат характерных точек (Mt), м, с подставленными в такие формулы значениями и итоговые (вычисленные) значения Mt, м |
|--------------------------------------|----------------------------------------------------------|---|-----------|------------------------------------------------------------|------------|-----------|---------------------------------------------------------|----------------------------------------------------------------------------------------------------------------------------------------------------------------------------------------------------------|
| | координаты, м | | Радиус, м | координаты, м | | Радиус, м | | |
| | X | Y | R | X | Y | R | | |
| 1 | 2 | 3 | 4 | 5 | 6 | 7 | 8 | 9 |
| н3400 | — | — | — | 628 683,70 | 104 977,33 | — | Метод спутниковых геодезических измерений (определений) | $\sqrt{(0,10^2 + 0,10^2)}$ |
| н3410 | — | — | — | 628 687,57 | 104 978,53 | — | | |
| н3420 | — | — | — | 628 685,89 | 104 984,30 | — | | |
| н3430 | — | — | — | 628 681,93 | 104 983,07 | — | | |
| н3400 | — | — | — | 628 683,70 | 104 977,33 | — | | |

2. Сведения о характеристиках объекта недвижимости с кадастровым номером 24:50:0000000:15218 :

| № п/п | Наименование характеристики | Значение характеристики |
|-------|-----------------------------|-------------------------|
| 1 | 2 | 3 |
| 1. | Вид объекта недвижимости | Здание |

| 1 | 2 | 3 |
|------|---------------------------------------------------------------------------------------------------------------------------------------------------------------------------------------------------|-------------------|
| 2. | Ранее присвоенный государственный учетный номер (инвентарный) здания, сооружения, объекта незавершенного строительства | — |
| 3. | Кадастровый номер земельного участка (земельных участков), в границах которого (которых) расположены здание, сооружение, объект незавершенного строительства | 24:50:0600191:159 |
| 4. | Уникальный учетный номер кадастрового квартала, в границах которого расположены здание, сооружение, объект незавершенного строительства | 24:50:0600191 |
| 5. | Адрес здания, сооружения, объекта незавершенного строительства | — |
| 5.1. | Сведения о местоположении здания, сооружения, объекта незавершенного строительства (при отсутствии адреса) в структурированном в соответствии с федеральной информационной адресной системой виде | — |
| 5.2. | Дополнительные сведения о местоположении | — |
| 6. | Иные сведения | — |

3. Пояснения к сведениям об объекте недвижимости с кадастровым номером 24:50:0000000:15218 :

| | |
|----|---|
| 1. | — |
|----|---|

1. Сведения о характерных точках контура объекта недвижимости с кадастровым номером 24:50:0000000:15222 :

Система координат МСК-167(24) Зона № 4

| Обозначение характерных точек границ | Содержатся в Едином государственном реестре недвижимости | | | Определены в ходе выполнения комплексных кадастровых работ | | | Метод определения координат | Формулы, примененные для расчета средней квадратической погрешности определения координат характерных точек (Mt), м, с подставленными в такие формулы значениями и итоговые (вычисленные) значения Mt, м |
|--------------------------------------|----------------------------------------------------------|---|-----------|------------------------------------------------------------|------------|-----------|---------------------------------------------------------|----------------------------------------------------------------------------------------------------------------------------------------------------------------------------------------------------------|
| | координаты, м | | Радиус, м | координаты, м | | Радиус, м | | |
| | X | Y | R | X | Y | R | | |
| 1 | 2 | 3 | 4 | 5 | 6 | 7 | 8 | 9 |
| н4080 | — | — | — | 628 647,11 | 105 057,86 | — | Метод спутниковых геодезических измерений (определений) | $\sqrt{(0,10^2 + 0,10^2)}$ |
| н4090 | — | — | — | 628 650,65 | 105 057,86 | — | | |
| н4100 | — | — | — | 628 650,65 | 105 061,76 | — | | |

| 1 | 2 | 3 | 4 | 5 | 6 | 7 | 8 | 9 |
|-------|---|---|---|------------|------------|---|---------------------------------------------------------|----------------------------|
| н4110 | — | — | — | 628 647,11 | 105 061,76 | — | Метод спутниковых геодезических измерений (определений) | $\sqrt{(0,10^2 + 0,10^2)}$ |
| н4080 | — | — | — | 628 647,11 | 105 057,86 | — | | |

2. Сведения о характеристиках объекта недвижимости с кадастровым номером 24:50:0000000:15222 :

| № п/п | Наименование характеристики | Значение характеристики |
|-------|---------------------------------------------------------------------------------------------------------------------------------------------------------------------------------------------------|-------------------------|
| 1 | 2 | 3 |
| 1. | Вид объекта недвижимости | Здание |
| 2. | Ранее присвоенный государственный учетный номер (инвентарный) здания, сооружения, объекта незавершенного строительства | — |
| 3. | Кадастровый номер земельного участка (земельных участков), в границах которого (которых) расположены здание, сооружение, объект незавершенного строительства | 24:50:0600191:156 |
| 4. | Уникальный учетный номер кадастрового квартала, в границах которого расположены здание, сооружение, объект незавершенного строительства | 24:50:0600191 |
| 5. | Адрес здания, сооружения, объекта незавершенного строительства | — |
| 5.1. | Сведения о местоположении здания, сооружения, объекта незавершенного строительства (при отсутствии адреса) в структурированном в соответствии с федеральной информационной адресной системой виде | — |
| 5.2. | Дополнительные сведения о местоположении | — |
| 6. | Иные сведения | — |

3. Пояснения к сведениям об объекте недвижимости с кадастровым номером 24:50:0000000:15222 :

| | |
|----|---|
| 1. | — |
|----|---|

1. Сведения о характерных точках контура объекта недвижимости с кадастровым номером 24:50:0000000:15223 :

| Система координат | | МСК-167(24) | | | | | Зона № | | 4 |
|--------------------------------------|----------------------------------------------------------|-------------|-----------|------------------------------------------------------------|------------|-----------|---------------------------------------------------------|----------------------------------------------------------------------------------------------------------------------------------------------------------------------------------------------------------|---|
| Обозначение характерных точек границ | Содержатся в Едином государственном реестре недвижимости | | | Определены в ходе выполнения комплексных кадастровых работ | | | Метод определения координат | Формулы, примененные для расчета средней квадратической погрешности определения координат характерных точек (Mt), м, с подставленными в такие формулы значениями и итоговые (вычисленные) значения Mt, м | |
| | координаты, м | | Радиус, м | координаты, м | | Радиус, м | | | |
| | X | Y | R | X | Y | R | | | |
| 1 | 2 | 3 | 4 | 5 | 6 | 7 | 8 | 9 | |
| н4120 | — | — | — | 628 645,57 | 105 071,67 | — | Метод спутниковых геодезических измерений (определений) | $\sqrt{(0,10^2 + 0,10^2)}$ | |
| н4130 | — | — | — | 628 645,75 | 105 067,77 | — | | | |
| н4140 | — | — | — | 628 651,80 | 105 068,06 | — | | | |
| н4150 | — | — | — | 628 651,61 | 105 071,96 | — | | | |
| н4120 | — | — | — | 628 645,57 | 105 071,67 | — | | | |
| н4120 | — | — | — | 628 645,57 | 105 071,67 | — | | | |

2. Сведения о характеристиках объекта недвижимости с кадастровым номером 24:50:0000000:15223 :

| № п/п | Наименование характеристики | Значение характеристики |
|-------|--------------------------------------------------------------------------------------------------------------------------------------------------------------|-------------------------------------|
| 1 | 2 | 3 |
| 1. | Вид объекта недвижимости | Здание |
| 2. | Ранее присвоенный государственный учетный номер (инвентарный) здания, сооружения, объекта незавершенного строительства | — |
| 3. | Кадастровый номер земельного участка (земельных участков), в границах которого (которых) расположены здание, сооружение, объект незавершенного строительства | 24:50:0600191:66, 24:50:0600191:156 |
| 4. | Уникальный учетный номер кадастрового квартала, в границах которого расположены здание, сооружение, объект незавершенного строительства | 24:50:0600191 |

| 1 | 2 | 3 |
|------|---------------------------------------------------------------------------------------------------------------------------------------------------------------------------------------------------|---|
| 5. | Адрес здания, сооружения, объекта незавершенного строительства | — |
| 5.1. | Сведения о местоположении здания, сооружения, объекта незавершенного строительства (при отсутствии адреса) в структурированном в соответствии с федеральной информационной адресной системой виде | — |
| 5.2. | Дополнительные сведения о местоположении | — |
| 6. | Иные сведения | — |

3. Пояснения к сведениям об объекте недвижимости с кадастровым номером 24:50:0000000:15223 :

| | |
|----|---|
| 1. | — |
|----|---|

1. Сведения о характерных точках контура объекта недвижимости с кадастровым номером 24:50:0000000:15224 :

| | | | |
|-------------------|--------------------|--------|----------|
| Система координат | <u>МСК-167(24)</u> | Зона № | <u>4</u> |
|-------------------|--------------------|--------|----------|

| Обозначение характерных точек границ | Содержатся в Едином государственном реестре недвижимости | | | Определены в ходе выполнения комплексных кадастровых работ | | | Метод определения координат | Формулы, примененные для расчета средней квадратической погрешности определения координат характерных точек (Mt), м, с подставленными в такие формулы значениями и итоговые (вычисленные) значения Mt, м |
|--------------------------------------|----------------------------------------------------------|---|-----------|------------------------------------------------------------|------------|-----------|---------------------------------------------------------|----------------------------------------------------------------------------------------------------------------------------------------------------------------------------------------------------------|
| | координаты, м | | Радиус, м | координаты, м | | Радиус, м | | |
| | X | Y | R | X | Y | R | | |
| 1 | 2 | 3 | 4 | 5 | 6 | 7 | 8 | 9 |
| н3360 | — | — | — | 628 685,91 | 104 971,36 | — | Метод спутниковых геодезических измерений (определений) | $\sqrt{(0,10^2 + 0,10^2)}$ |
| н3370 | — | — | — | 628 689,14 | 104 972,33 | — | | |
| н3380 | — | — | — | 628 687,62 | 104 977,41 | — | | |
| н3390 | — | — | — | 628 684,38 | 104 976,43 | — | | |
| н3360 | — | — | — | 628 685,91 | 104 971,36 | — | | |

2. Сведения о характеристиках объекта недвижимости с кадастровым номером 24:50:0000000:15224 :

| № п/п | Наименование характеристики | Значение характеристики |
|-------|-----------------------------|-------------------------|
| 1 | 2 | 3 |
| 1. | Вид объекта недвижимости | Здание |

| 1 | 2 | 3 |
|------|---------------------------------------------------------------------------------------------------------------------------------------------------------------------------------------------------|-------------------|
| 2. | Ранее присвоенный государственный учетный номер (инвентарный) здания, сооружения, объекта незавершенного строительства | — |
| 3. | Кадастровый номер земельного участка (земельных участков), в границах которого (которых) расположены здание, сооружение, объект незавершенного строительства | 24:50:0600191:158 |
| 4. | Уникальный учетный номер кадастрового квартала, в границах которого расположены здание, сооружение, объект незавершенного строительства | 24:50:0600191 |
| 5. | Адрес здания, сооружения, объекта незавершенного строительства | — |
| 5.1. | Сведения о местоположении здания, сооружения, объекта незавершенного строительства (при отсутствии адреса) в структурированном в соответствии с федеральной информационной адресной системой виде | — |
| 5.2. | Дополнительные сведения о местоположении | — |
| 6. | Иные сведения | — |

3. Пояснения к сведениям об объекте недвижимости с кадастровым номером 24:50:0000000:15224 :

1. —

1. Сведения о характерных точках контура объекта недвижимости с кадастровым номером 24:50:0000000:15228 :

Система координат МСК-167(24) Зона № 4

| Обозначение характерных точек границ | Содержатся в Едином государственном реестре недвижимости | | | Определены в ходе выполнения комплексных кадастровых работ | | | Метод определения координат | Формулы, примененные для расчета средней квадратической погрешности определения координат характерных точек (Mt), м, с подставленными в такие формулы значениями и итоговые (вычисленные) значения Mt, м |
|--------------------------------------|----------------------------------------------------------|---|-----------|------------------------------------------------------------|------------|-----------|---------------------------------------------------------|----------------------------------------------------------------------------------------------------------------------------------------------------------------------------------------------------------|
| | координаты, м | | Радиус, м | координаты, м | | Радиус, м | | |
| | X | Y | R | X | Y | R | | |
| 1 | 2 | 3 | 4 | 5 | 6 | 7 | 8 | 9 |
| н4000 | — | — | — | 628 722,83 | 105 143,20 | — | Метод спутниковых геодезических измерений (определений) | $\sqrt{(0,10^2 + 0,10^2)}$ |
| н4010 | — | — | — | 628 726,68 | 105 142,76 | — | | |
| н4020 | — | — | — | 628 727,35 | 105 148,63 | — | | |

| 1 | 2 | 3 | 4 | 5 | 6 | 7 | 8 | 9 |
|-------|---|---|---|------------|------------|---|---------------------------------------------------------|----------------------------|
| н4030 | — | — | — | 628 723,50 | 105 149,07 | — | Метод спутниковых геодезических измерений (определений) | $\sqrt{(0,10^2 + 0,10^2)}$ |
| н4000 | — | — | — | 628 722,83 | 105 143,20 | — | | |

2. Сведения о характеристиках объекта недвижимости с кадастровым номером 24:50:0000000:15228 :

| № п/п | Наименование характеристики | Значение характеристики |
|-------|---------------------------------------------------------------------------------------------------------------------------------------------------------------------------------------------------|-------------------------|
| 1 | 2 | 3 |
| 1. | Вид объекта недвижимости | Здание |
| 2. | Ранее присвоенный государственный учетный номер (инвентарный) здания, сооружения, объекта незавершенного строительства | — |
| 3. | Кадастровый номер земельного участка (земельных участков), в границах которого (которых) расположены здание, сооружение, объект незавершенного строительства | 24:50:0600191:154 |
| 4. | Уникальный учетный номер кадастрового квартала, в границах которого расположены здание, сооружение, объект незавершенного строительства | 24:50:0600191 |
| 5. | Адрес здания, сооружения, объекта незавершенного строительства | — |
| 5.1. | Сведения о местоположении здания, сооружения, объекта незавершенного строительства (при отсутствии адреса) в структурированном в соответствии с федеральной информационной адресной системой виде | — |
| 5.2. | Дополнительные сведения о местоположении | — |
| 6. | Иные сведения | — |

3. Пояснения к сведениям об объекте недвижимости с кадастровым номером 24:50:0000000:15228 :

| | |
|----|---|
| 1. | — |
|----|---|

1. Сведения о характерных точках контура объекта недвижимости с кадастровым номером 24:50:0000000:15230 :

| Система координат | | МСК-167(24) | | | | | Зона № | | 4 |
|--------------------------------------|----------------------------------------------------------|-------------|-----------|------------------------------------------------------------|------------|-----------|---------------------------------------------------------|----------------------------------------------------------------------------------------------------------------------------------------------------------------------------------------------------------|---|
| Обозначение характерных точек границ | Содержатся в Едином государственном реестре недвижимости | | | Определены в ходе выполнения комплексных кадастровых работ | | | Метод определения координат | Формулы, примененные для расчета средней квадратической погрешности определения координат характерных точек (Mt), м, с подставленными в такие формулы значениями и итоговые (вычисленные) значения Mt, м | |
| | координаты, м | | Радиус, м | координаты, м | | Радиус, м | | | |
| | X | Y | R | X | Y | R | | | |
| 1 | 2 | 3 | 4 | 5 | 6 | 7 | 8 | 9 | |
| н3720 | — | — | — | 628 767,46 | 105 076,97 | — | Метод спутниковых геодезических измерений (определений) | $\sqrt{(0,10^2 + 0,10^2)}$ | |
| н3730 | — | — | — | 628 770,00 | 105 076,67 | — | | | |
| н3740 | — | — | — | 628 770,45 | 105 080,45 | — | | | |
| н3750 | — | — | — | 628 767,92 | 105 080,76 | — | | | |
| н3720 | — | — | — | 628 767,46 | 105 076,97 | — | | | |
| н3720 | — | — | — | 628 767,46 | 105 076,97 | — | | | |

2. Сведения о характеристиках объекта недвижимости с кадастровым номером 24:50:0000000:15230 :

| № п/п | Наименование характеристики | Значение характеристики |
|-------|--------------------------------------------------------------------------------------------------------------------------------------------------------------|-------------------------|
| 1 | 2 | 3 |
| 1. | Вид объекта недвижимости | Здание |
| 2. | Ранее присвоенный государственный учетный номер (инвентарный) здания, сооружения, объекта незавершенного строительства | — |
| 3. | Кадастровый номер земельного участка (земельных участков), в границах которого (которых) расположены здание, сооружение, объект незавершенного строительства | 24:50:0600191:65 |
| 4. | Уникальный учетный номер кадастрового квартала, в границах которого расположены здание, сооружение, объект незавершенного строительства | 24:50:0600191 |

| | | |
|------|---------------------------------------------------------------------------------------------------------------------------------------------------------------------------------------------------|---|
| 1 | 2 | 3 |
| 5. | Адрес здания, сооружения, объекта незавершенного строительства | — |
| 5.1. | Сведения о местоположении здания, сооружения, объекта незавершенного строительства (при отсутствии адреса) в структурированном в соответствии с федеральной информационной адресной системой виде | — |
| 5.2. | Дополнительные сведения о местоположении | — |
| 6. | Иные сведения | — |

3. Пояснения к сведениям об объекте недвижимости с кадастровым номером 24:50:0000000:15230 :

| | |
|----|---|
| 1. | — |
|----|---|

1. Сведения о характерных точках контура объекта недвижимости с кадастровым номером 24:50:0000000:15231 :

| | | | |
|-------------------|--------------------|--------|----------|
| Система координат | <u>МСК-167(24)</u> | Зона № | <u>4</u> |
|-------------------|--------------------|--------|----------|

| Обозначение характерных точек границ | Содержатся в Едином государственном реестре недвижимости | | | Определены в ходе выполнения комплексных кадастровых работ | | | Метод определения координат | Формулы, примененные для расчета средней квадратической погрешности определения координат характерных точек (Mt), м, с подставленными в такие формулы значениями и итоговые (вычисленные) значения Mt, м |
|--------------------------------------|----------------------------------------------------------|---|-----------|------------------------------------------------------------|------------|-----------|---------------------------------------------------------|----------------------------------------------------------------------------------------------------------------------------------------------------------------------------------------------------------|
| | координаты, м | | Радиус, м | координаты, м | | Радиус, м | | |
| | X | Y | R | X | Y | R | | |
| 1 | 2 | 3 | 4 | 5 | 6 | 7 | 8 | 9 |
| н3760 | — | — | — | 628 757,64 | 105 082,89 | — | Метод спутниковых геодезических измерений (определений) | $\sqrt{(0,10^2 + 0,10^2)}$ |
| н3770 | — | — | — | 628 761,03 | 105 082,63 | — | | |
| н3780 | — | — | — | 628 761,43 | 105 087,87 | — | | |
| н3790 | — | — | — | 628 758,04 | 105 088,13 | — | | |
| н3760 | — | — | — | 628 757,64 | 105 082,89 | — | | |

2. Сведения о характеристиках объекта недвижимости с кадастровым номером 24:50:0000000:15231 :

| № п/п | Наименование характеристики | Значение характеристики |
|-------|-----------------------------|-------------------------|
| 1 | 2 | 3 |
| 1. | Вид объекта недвижимости | Здание |

| 1 | 2 | 3 |
|------|---------------------------------------------------------------------------------------------------------------------------------------------------------------------------------------------------|-------------------|
| 2. | Ранее присвоенный государственный учетный номер (инвентарный) здания, сооружения, объекта незавершенного строительства | — |
| 3. | Кадастровый номер земельного участка (земельных участков), в границах которого (которых) расположены здание, сооружение, объект незавершенного строительства | 24:50:0600191:202 |
| 4. | Уникальный учетный номер кадастрового квартала, в границах которого расположены здание, сооружение, объект незавершенного строительства | 24:50:0600191 |
| 5. | Адрес здания, сооружения, объекта незавершенного строительства | — |
| 5.1. | Сведения о местоположении здания, сооружения, объекта незавершенного строительства (при отсутствии адреса) в структурированном в соответствии с федеральной информационной адресной системой виде | — |
| 5.2. | Дополнительные сведения о местоположении | — |
| 6. | Иные сведения | — |

3. Пояснения к сведениям об объекте недвижимости с кадастровым номером 24:50:0000000:15231 :

1. —

1. Сведения о характерных точках контура объекта недвижимости с кадастровым номером 24:50:0000000:15232 :

| Система координат <u>МСК-167(24)</u> | | | | | | | Зона № <u>4</u> | |
|--------------------------------------|----------------------------------------------------------|---|-----------|------------------------------------------------------------|------------|-----------|---------------------------------------------------------|----------------------------------------------------------------------------------------------------------------------------------------------------------------------------------------------------------|
| Обозначение характерных точек границ | Содержатся в Едином государственном реестре недвижимости | | | Определены в ходе выполнения комплексных кадастровых работ | | | Метод определения координат | Формулы, примененные для расчета средней квадратической погрешности определения координат характерных точек (Mt), м, с подставленными в такие формулы значениями и итоговые (вычисленные) значения Mt, м |
| | координаты, м | | Радиус, м | координаты, м | | Радиус, м | | |
| | X | Y | R | X | Y | R | | |
| 1 | 2 | 3 | 4 | 5 | 6 | 7 | 8 | 9 |
| н3840 | — | — | — | 628 744,90 | 105 055,07 | — | Метод спутниковых геодезических измерений (определений) | $\sqrt{(0,10^2 + 0,10^2)}$ |
| н3850 | — | — | — | 628 745,14 | 105 059,63 | — | | |
| н3860 | — | — | — | 628 739,25 | 105 059,94 | — | | |

| 1 | 2 | 3 | 4 | 5 | 6 | 7 | 8 | 9 |
|-------|---|---|---|------------|------------|---|---------------------------------------------------------|----------------------------|
| н3870 | — | — | — | 628 739,01 | 105 055,38 | — | Метод спутниковых геодезических измерений (определений) | $\sqrt{(0,10^2 + 0,10^2)}$ |
| н3840 | — | — | — | 628 744,90 | 105 055,07 | — | | |

2. Сведения о характеристиках объекта недвижимости с кадастровым номером 24:50:0000000:15232 :

| № п/п | Наименование характеристики | Значение характеристики |
|-------|---------------------------------------------------------------------------------------------------------------------------------------------------------------------------------------------------|-------------------------|
| 1 | 2 | 3 |
| 1. | Вид объекта недвижимости | Здание |
| 2. | Ранее присвоенный государственный учетный номер (инвентарный) здания, сооружения, объекта незавершенного строительства | — |
| 3. | Кадастровый номер земельного участка (земельных участков), в границах которого (которых) расположены здание, сооружение, объект незавершенного строительства | 24:50:0600191:53 |
| 4. | Уникальный учетный номер кадастрового квартала, в границах которого расположены здание, сооружение, объект незавершенного строительства | 24:50:0600191 |
| 5. | Адрес здания, сооружения, объекта незавершенного строительства | — |
| 5.1. | Сведения о местоположении здания, сооружения, объекта незавершенного строительства (при отсутствии адреса) в структурированном в соответствии с федеральной информационной адресной системой виде | — |
| 5.2. | Дополнительные сведения о местоположении | — |
| 6. | Иные сведения | — |

3. Пояснения к сведениям об объекте недвижимости с кадастровым номером 24:50:0000000:15232 :

| | |
|----|---|
| 1. | — |
|----|---|

1. Сведения о характерных точках контура объекта недвижимости с кадастровым номером 24:50:0000000:15233 :

| Система координат | | МСК-167(24) | | | | | Зона № | | 4 |
|--------------------------------------|----------------------------------------------------------|-------------|-----------|------------------------------------------------------------|------------|-----------|---------------------------------------------------------|----------------------------------------------------------------------------------------------------------------------------------------------------------------------------------------------------------|---|
| Обозначение характерных точек границ | Содержатся в Едином государственном реестре недвижимости | | | Определены в ходе выполнения комплексных кадастровых работ | | | Метод определения координат | Формулы, примененные для расчета средней квадратической погрешности определения координат характерных точек (Mt), м, с подставленными в такие формулы значениями и итоговые (вычисленные) значения Mt, м | |
| | координаты, м | | Радиус, м | координаты, м | | Радиус, м | | | |
| | X | Y | R | X | Y | R | | | |
| 1 | 2 | 3 | 4 | 5 | 6 | 7 | 8 | 9 | |
| н3880 | — | — | — | 628 741,08 | 105 087,95 | — | Метод спутниковых геодезических измерений (определений) | $\sqrt{(0,10^2 + 0,10^2)}$ | |
| н3890 | — | — | — | 628 743,92 | 105 087,79 | — | | | |
| н3900 | — | — | — | 628 744,19 | 105 092,67 | — | | | |
| н3910 | — | — | — | 628 741,34 | 105 092,83 | — | | | |
| н3880 | — | — | — | 628 741,08 | 105 087,95 | — | | | |
| н3880 | — | — | — | 628 741,08 | 105 087,95 | — | | | |

2. Сведения о характеристиках объекта недвижимости с кадастровым номером 24:50:0000000:15233 :

| № п/п | Наименование характеристики | Значение характеристики |
|-------|--------------------------------------------------------------------------------------------------------------------------------------------------------------|-------------------------|
| 1 | 2 | 3 |
| 1. | Вид объекта недвижимости | Здание |
| 2. | Ранее присвоенный государственный учетный номер (инвентарный) здания, сооружения, объекта незавершенного строительства | — |
| 3. | Кадастровый номер земельного участка (земельных участков), в границах которого (которых) расположены здание, сооружение, объект незавершенного строительства | 24:50:0600191:151 |
| 4. | Уникальный учетный номер кадастрового квартала, в границах которого расположены здание, сооружение, объект незавершенного строительства | 24:50:0600191 |

| 1 | 2 | 3 |
|------|---------------------------------------------------------------------------------------------------------------------------------------------------------------------------------------------------|---|
| 5. | Адрес здания, сооружения, объекта незавершенного строительства | — |
| 5.1. | Сведения о местоположении здания, сооружения, объекта незавершенного строительства (при отсутствии адреса) в структурированном в соответствии с федеральной информационной адресной системой виде | — |
| 5.2. | Дополнительные сведения о местоположении | — |
| 6. | Иные сведения | — |

3. Пояснения к сведениям об объекте недвижимости с кадастровым номером 24:50:0000000:15233 :

| | |
|----|---|
| 1. | — |
|----|---|

1. Сведения о характерных точках контура объекта недвижимости с кадастровым номером 24:50:0000000:15235 :

| | | | |
|-------------------|--------------------|--------|----------|
| Система координат | <u>МСК-167(24)</u> | Зона № | <u>4</u> |
|-------------------|--------------------|--------|----------|

| Обозначение характерных точек границ | Содержатся в Едином государственном реестре недвижимости | | | Определены в ходе выполнения комплексных кадастровых работ | | | Метод определения координат | Формулы, примененные для расчета средней квадратической погрешности определения координат характерных точек (Mt), м, с подставленными в такие формулы значениями и итоговые (вычисленные) значения Mt, м |
|--------------------------------------|----------------------------------------------------------|---|-----------|------------------------------------------------------------|------------|-----------|---------------------------------------------------------|----------------------------------------------------------------------------------------------------------------------------------------------------------------------------------------------------------|
| | координаты, м | | Радиус, м | координаты, м | | Радиус, м | | |
| | X | Y | R | X | Y | R | | |
| 1 | 2 | 3 | 4 | 5 | 6 | 7 | 8 | 9 |
| н3920 | — | — | — | 628 710,31 | 105 088,83 | — | Метод спутниковых геодезических измерений (определений) | $\sqrt{(0,10^2 + 0,10^2)}$ |
| н3930 | — | — | — | 628 710,50 | 105 092,01 | — | | |
| н3940 | — | — | — | 628 706,74 | 105 092,23 | — | | |
| н3950 | — | — | — | 628 706,55 | 105 089,05 | — | | |
| н3920 | — | — | — | 628 710,31 | 105 088,83 | — | | |

2. Сведения о характеристиках объекта недвижимости с кадастровым номером 24:50:0000000:15235 :

| № п/п | Наименование характеристики | Значение характеристики |
|-------|-----------------------------|-------------------------|
| 1 | 2 | 3 |
| 1. | Вид объекта недвижимости | Здание |

| 1 | 2 | 3 |
|------|---------------------------------------------------------------------------------------------------------------------------------------------------------------------------------------------------|-------------------|
| 2. | Ранее присвоенный государственный учетный номер (инвентарный) здания, сооружения, объекта незавершенного строительства | — |
| 3. | Кадастровый номер земельного участка (земельных участков), в границах которого (которых) расположены здание, сооружение, объект незавершенного строительства | 24:50:0600191:315 |
| 4. | Уникальный учетный номер кадастрового квартала, в границах которого расположены здание, сооружение, объект незавершенного строительства | 24:50:0600191 |
| 5. | Адрес здания, сооружения, объекта незавершенного строительства | — |
| 5.1. | Сведения о местоположении здания, сооружения, объекта незавершенного строительства (при отсутствии адреса) в структурированном в соответствии с федеральной информационной адресной системой виде | — |
| 5.2. | Дополнительные сведения о местоположении | — |
| 6. | Иные сведения | — |

3. Пояснения к сведениям об объекте недвижимости с кадастровым номером 24:50:0000000:15235 :

| | |
|----|---|
| 1. | — |
|----|---|

1. Сведения о характерных точках контура объекта недвижимости с кадастровым номером 24:50:0000000:21583 :

| Система координат | | МСК-167(24) | | | | | Зона № | | 4 |
|--------------------------------------|----------------------------------------------------------|-------------|-----------|------------------------------------------------------------|------------|-----------|---------------------------------------------------------|----------------------------------------------------------------------------------------------------------------------------------------------------------------------------------------------------------|---|
| Обозначение характерных точек границ | Содержатся в Едином государственном реестре недвижимости | | | Определены в ходе выполнения комплексных кадастровых работ | | | Метод определения координат | Формулы, примененные для расчета средней квадратической погрешности определения координат характерных точек (Mt), м, с подставленными в такие формулы значениями и итоговые (вычисленные) значения Mt, м | |
| | координаты, м | | Радиус, м | координаты, м | | Радиус, м | | | |
| | X | Y | R | X | Y | R | | | |
| 1 | 2 | 3 | 4 | 5 | 6 | 7 | 8 | 9 | |
| н3280 | — | — | — | 628 706,14 | 104 938,26 | — | Метод спутниковых геодезических измерений (определений) | $\sqrt{(0,10^2 + 0,10^2)}$ | |
| н3290 | — | — | — | 628 710,05 | 104 938,26 | — | | | |
| н3300 | — | — | — | 628 710,05 | 104 944,27 | — | | | |

| 1 | 2 | 3 | 4 | 5 | 6 | 7 | 8 | 9 |
|-------|---|---|---|------------|------------|---|---------------------------------------------------------|----------------------------|
| н3310 | — | — | — | 628 706,14 | 104 944,27 | — | Метод спутниковых геодезических измерений (определений) | $\sqrt{(0,10^2 + 0,10^2)}$ |
| н3280 | — | — | — | 628 706,14 | 104 938,26 | — | | |

2. Сведения о характеристиках объекта недвижимости с кадастровым номером 24:50:0000000:21583 :

| № п/п | Наименование характеристики | Значение характеристики |
|-------|---------------------------------------------------------------------------------------------------------------------------------------------------------------------------------------------------|-------------------------|
| 1 | 2 | 3 |
| 1. | Вид объекта недвижимости | Здание |
| 2. | Ранее присвоенный государственный учетный номер (инвентарный) здания, сооружения, объекта незавершенного строительства | — |
| 3. | Кадастровый номер земельного участка (земельных участков), в границах которого (которых) расположены здание, сооружение, объект незавершенного строительства | 24:50:0600191:52 |
| 4. | Уникальный учетный номер кадастрового квартала, в границах которого расположены здание, сооружение, объект незавершенного строительства | 24:50:0600191 |
| 5. | Адрес здания, сооружения, объекта незавершенного строительства | — |
| 5.1. | Сведения о местоположении здания, сооружения, объекта незавершенного строительства (при отсутствии адреса) в структурированном в соответствии с федеральной информационной адресной системой виде | — |
| 5.2. | Дополнительные сведения о местоположении | — |
| 6. | Иные сведения | — |

3. Пояснения к сведениям об объекте недвижимости с кадастровым номером 24:50:0000000:21583 :

| | |
|----|---|
| 1. | — |
|----|---|

1. Сведения о характерных точках контура объекта недвижимости с кадастровым номером 24:50:0000000:24113 :

| Система координат | | МСК-167(24) | | | | | Зона № | | 4 |
|--------------------------------------|----------------------------------------------------------|-------------|-----------|------------------------------------------------------------|------------|-----------|---------------------------------------------------------|----------------------------------------------------------------------------------------------------------------------------------------------------------------------------------------------------------|---|
| Обозначение характерных точек границ | Содержатся в Едином государственном реестре недвижимости | | | Определены в ходе выполнения комплексных кадастровых работ | | | Метод определения координат | Формулы, примененные для расчета средней квадратической погрешности определения координат характерных точек (Mt), м, с подставленными в такие формулы значениями и итоговые (вычисленные) значения Mt, м | |
| | координаты, м | | Радиус, м | координаты, м | | Радиус, м | | | |
| | X | Y | R | X | Y | R | | | |
| 1 | 2 | 3 | 4 | 5 | 6 | 7 | 8 | 9 | |
| н3640 | — | — | — | 628 678,43 | 105 052,64 | — | Метод спутниковых геодезических измерений (определений) | $\sqrt{(0,10^2 + 0,10^2)}$ | |
| н3650 | — | — | — | 628 681,33 | 105 052,38 | — | | | |
| н3660 | — | — | — | 628 681,78 | 105 057,38 | — | | | |
| н3670 | — | — | — | 628 678,88 | 105 057,65 | — | | | |
| н3640 | — | — | — | 628 678,43 | 105 052,64 | — | | | |
| н3640 | — | — | — | 628 678,43 | 105 052,64 | — | | | |

2. Сведения о характеристиках объекта недвижимости с кадастровым номером 24:50:0000000:24113 :

| № п/п | Наименование характеристики | Значение характеристики |
|-------|--------------------------------------------------------------------------------------------------------------------------------------------------------------|-------------------------|
| 1 | 2 | 3 |
| 1. | Вид объекта недвижимости | Здание |
| 2. | Ранее присвоенный государственный учетный номер (инвентарный) здания, сооружения, объекта незавершенного строительства | — |
| 3. | Кадастровый номер земельного участка (земельных участков), в границах которого (которых) расположены здание, сооружение, объект незавершенного строительства | 24:50:0600191:146 |
| 4. | Уникальный учетный номер кадастрового квартала, в границах которого расположены здание, сооружение, объект незавершенного строительства | 24:50:0600191 |

| 1 | 2 | 3 |
|------|---------------------------------------------------------------------------------------------------------------------------------------------------------------------------------------------------|---|
| 5. | Адрес здания, сооружения, объекта незавершенного строительства | — |
| 5.1. | Сведения о местоположении здания, сооружения, объекта незавершенного строительства (при отсутствии адреса) в структурированном в соответствии с федеральной информационной адресной системой виде | — |
| 5.2. | Дополнительные сведения о местоположении | — |
| 6. | Иные сведения | — |

3. Пояснения к сведениям об объекте недвижимости с кадастровым номером 24:50:0000000:24113 :

| | |
|----|---|
| 1. | — |
|----|---|

1. Сведения о характерных точках контура объекта недвижимости с кадастровым номером 24:50:0000000:24118 :

| | | | |
|-------------------|--------------------|--------|----------|
| Система координат | <u>МСК-167(24)</u> | Зона № | <u>4</u> |
|-------------------|--------------------|--------|----------|

| Обозначение характерных точек границ | Содержатся в Едином государственном реестре недвижимости | | | Определены в ходе выполнения комплексных кадастровых работ | | | Метод определения координат | Формулы, примененные для расчета средней квадратической погрешности определения координат характерных точек (Mt), м, с подставленными в такие формулы значениями и итоговые (вычисленные) значения Mt, м |
|--------------------------------------|----------------------------------------------------------|---|-----------|------------------------------------------------------------|------------|-----------|---------------------------------------------------------|----------------------------------------------------------------------------------------------------------------------------------------------------------------------------------------------------------|
| | координаты, м | | Радиус, м | координаты, м | | Радиус, м | | |
| | X | Y | R | X | Y | R | | |
| 1 | 2 | 3 | 4 | 5 | 6 | 7 | 8 | 9 |
| н3960 | — | — | — | 628 662,64 | 105 061,59 | — | Метод спутниковых геодезических измерений (определений) | $\sqrt{(0,10^2 + 0,10^2)}$ |
| н3970 | — | — | — | 628 665,91 | 105 061,34 | — | | |
| н3980 | — | — | — | 628 666,26 | 105 065,86 | — | | |
| н3990 | — | — | — | 628 662,99 | 105 066,11 | — | | |
| н3960 | — | — | — | 628 662,64 | 105 061,59 | — | | |

2. Сведения о характеристиках объекта недвижимости с кадастровым номером 24:50:0000000:24118 :

| № п/п | Наименование характеристики | Значение характеристики |
|-------|-----------------------------|-------------------------|
| 1 | 2 | 3 |
| 1. | Вид объекта недвижимости | Здание |

| 1 | 2 | 3 |
|------|---------------------------------------------------------------------------------------------------------------------------------------------------------------------------------------------------|-------------------|
| 2. | Ранее присвоенный государственный учетный номер (инвентарный) здания, сооружения, объекта незавершенного строительства | — |
| 3. | Кадастровый номер земельного участка (земельных участков), в границах которого (которых) расположены здание, сооружение, объект незавершенного строительства | 24:50:0600191:148 |
| 4. | Уникальный учетный номер кадастрового квартала, в границах которого расположены здание, сооружение, объект незавершенного строительства | 24:50:0600191 |
| 5. | Адрес здания, сооружения, объекта незавершенного строительства | — |
| 5.1. | Сведения о местоположении здания, сооружения, объекта незавершенного строительства (при отсутствии адреса) в структурированном в соответствии с федеральной информационной адресной системой виде | — |
| 5.2. | Дополнительные сведения о местоположении | — |
| 6. | Иные сведения | — |

3. Пояснения к сведениям об объекте недвижимости с кадастровым номером 24:50:0000000:24118 :

| | |
|----|---|
| 1. | — |
|----|---|

1. Сведения о характерных точках контура объекта недвижимости с кадастровым номером 24:50:0000000:24121 :

Система координат МСК-167(24) Зона № 4

| Обозначение характерных точек границ | Содержатся в Едином государственном реестре недвижимости | | | Определены в ходе выполнения комплексных кадастровых работ | | | Метод определения координат | Формулы, примененные для расчета средней квадратической погрешности определения координат характерных точек (Mt), м, с подставленными в такие формулы значениями и итоговые (вычисленные) значения Mt, м |
|--------------------------------------|----------------------------------------------------------|---|-----------|------------------------------------------------------------|------------|-----------|---------------------------------------------------------|----------------------------------------------------------------------------------------------------------------------------------------------------------------------------------------------------------|
| | координаты, м | | Радиус, м | координаты, м | | Радиус, м | | |
| | X | Y | R | X | Y | R | | |
| 1 | 2 | 3 | 4 | 5 | 6 | 7 | 8 | 9 |
| н3520 | — | — | — | 628 681,37 | 104 998,31 | — | Метод спутниковых геодезических измерений (определений) | $\sqrt{(0,10^2 + 0,10^2)}$ |
| н3530 | — | — | — | 628 681,70 | 105 001,34 | — | | |
| н3540 | — | — | — | 628 676,34 | 105 001,92 | — | | |

| 1 | 2 | 3 | 4 | 5 | 6 | 7 | 8 | 9 |
|-------|---|---|---|------------|------------|---|---------------------------------------------------------|----------------------------|
| н3550 | — | — | — | 628 676,02 | 104 998,89 | — | Метод спутниковых геодезических измерений (определений) | $\sqrt{(0,10^2 + 0,10^2)}$ |
| н3520 | — | — | — | 628 681,37 | 104 998,31 | — | | |

2. Сведения о характеристиках объекта недвижимости с кадастровым номером 24:50:0000000:24121 :

| № п/п | Наименование характеристики | Значение характеристики |
|-------|---------------------------------------------------------------------------------------------------------------------------------------------------------------------------------------------------|-------------------------|
| 1 | 2 | 3 |
| 1. | Вид объекта недвижимости | Здание |
| 2. | Ранее присвоенный государственный учетный номер (инвентарный) здания, сооружения, объекта незавершенного строительства | — |
| 3. | Кадастровый номер земельного участка (земельных участков), в границах которого (которых) расположены здание, сооружение, объект незавершенного строительства | 24:50:0600191:199 |
| 4. | Уникальный учетный номер кадастрового квартала, в границах которого расположены здание, сооружение, объект незавершенного строительства | 24:50:0600191 |
| 5. | Адрес здания, сооружения, объекта незавершенного строительства | — |
| 5.1. | Сведения о местоположении здания, сооружения, объекта незавершенного строительства (при отсутствии адреса) в структурированном в соответствии с федеральной информационной адресной системой виде | — |
| 5.2. | Дополнительные сведения о местоположении | — |
| 6. | Иные сведения | — |

3. Пояснения к сведениям об объекте недвижимости с кадастровым номером 24:50:0000000:24121 :

| | |
|----|---|
| 1. | — |
|----|---|

1. Сведения о характерных точках контура объекта недвижимости с кадастровым номером 24:50:0000000:24122 :

| Система координат <u>МСК-167(24)</u> | | | | | | | Зона № <u>4</u> | |
|--------------------------------------|----------------------------------------------------------|---|-----------|------------------------------------------------------------|------------|-----------|---------------------------------------------------------|----------------------------------------------------------------------------------------------------------------------------------------------------------------------------------------------------------|
| Обозначение характерных точек границ | Содержатся в Едином государственном реестре недвижимости | | | Определены в ходе выполнения комплексных кадастровых работ | | | Метод определения координат | Формулы, примененные для расчета средней квадратической погрешности определения координат характерных точек (Mt), м, с подставленными в такие формулы значениями и итоговые (вычисленные) значения Mt, м |
| | координаты, м | | Радиус, м | координаты, м | | Радиус, м | | |
| | X | Y | R | X | Y | R | | |
| 1 | 2 | 3 | 4 | 5 | 6 | 7 | 8 | 9 |
| н3600 | — | — | — | 628 709,92 | 105 026,20 | — | Метод спутниковых геодезических измерений (определений) | $\sqrt{(0,10^2 + 0,10^2)}$ |
| н3610 | — | — | — | 628 713,48 | 105 025,81 | — | | |
| н3620 | — | — | — | 628 714,15 | 105 031,92 | — | | |
| н3630 | — | — | — | 628 710,58 | 105 032,31 | — | | |
| н3600 | — | — | — | 628 709,92 | 105 026,20 | — | | |
| н3600 | — | — | — | 628 709,92 | 105 026,20 | — | | |

2. Сведения о характеристиках объекта недвижимости с кадастровым номером 24:50:0000000:24122 :

| № п/п | Наименование характеристики | Значение характеристики |
|-------|--------------------------------------------------------------------------------------------------------------------------------------------------------------|-------------------------|
| 1 | 2 | 3 |
| 1. | Вид объекта недвижимости | Здание |
| 2. | Ранее присвоенный государственный учетный номер (инвентарный) здания, сооружения, объекта незавершенного строительства | — |
| 3. | Кадастровый номер земельного участка (земельных участков), в границах которого (которых) расположены здание, сооружение, объект незавершенного строительства | 24:50:0600191:144 |
| 4. | Уникальный учетный номер кадастрового квартала, в границах которого расположены здание, сооружение, объект незавершенного строительства | 24:50:0600191 |

| 1 | 2 | 3 |
|------|---------------------------------------------------------------------------------------------------------------------------------------------------------------------------------------------------|---|
| 5. | Адрес здания, сооружения, объекта незавершенного строительства | — |
| 5.1. | Сведения о местоположении здания, сооружения, объекта незавершенного строительства (при отсутствии адреса) в структурированном в соответствии с федеральной информационной адресной системой виде | — |
| 5.2. | Дополнительные сведения о местоположении | — |
| 6. | Иные сведения | — |

3. Пояснения к сведениям об объекте недвижимости с кадастровым номером 24:50:0000000:24122 :

| | |
|----|---|
| 1. | — |
|----|---|

1. Сведения о характерных точках контура объекта недвижимости с кадастровым номером 24:50:0000000:24124 :

| | | | |
|-------------------|--------------------|--------|----------|
| Система координат | <u>МСК-167(24)</u> | Зона № | <u>4</u> |
|-------------------|--------------------|--------|----------|

| Обозначение характерных точек границ | Содержатся в Едином государственном реестре недвижимости | | | Определены в ходе выполнения комплексных кадастровых работ | | | Метод определения координат | Формулы, примененные для расчета средней квадратической погрешности определения координат характерных точек (Mt), м, с подставленными в такие формулы значениями и итоговые (вычисленные) значения Mt, м |
|--------------------------------------|----------------------------------------------------------|---|-----------|------------------------------------------------------------|------------|-----------|---------------------------------------------------------|----------------------------------------------------------------------------------------------------------------------------------------------------------------------------------------------------------|
| | координаты, м | | Радиус, м | координаты, м | | Радиус, м | | |
| | X | Y | R | X | Y | R | | |
| 1 | 2 | 3 | 4 | 5 | 6 | 7 | 8 | 9 |
| н3680 | — | — | — | 628 737,15 | 105 022,85 | — | Метод спутниковых геодезических измерений (определений) | $\sqrt{(0,10^2 + 0,10^2)}$ |
| н3690 | — | — | — | 628 737,37 | 105 026,28 | — | | |
| н3700 | — | — | — | 628 733,38 | 105 026,53 | — | | |
| н3710 | — | — | — | 628 733,16 | 105 023,10 | — | | |
| н3680 | — | — | — | 628 737,15 | 105 022,85 | — | | |

2. Сведения о характеристиках объекта недвижимости с кадастровым номером 24:50:0000000:24124 :

| № п/п | Наименование характеристики | Значение характеристики |
|-------|-----------------------------|-------------------------|
| 1 | 2 | 3 |
| 1. | Вид объекта недвижимости | Здание |

| 1 | 2 | 3 |
|------|---------------------------------------------------------------------------------------------------------------------------------------------------------------------------------------------------|-----------------|
| 2. | Ранее присвоенный государственный учетный номер (инвентарный) здания, сооружения, объекта незавершенного строительства | — |
| 3. | Кадастровый номер земельного участка (земельных участков), в границах которого (которых) расположены здание, сооружение, объект незавершенного строительства | 24:50:0600191:1 |
| 4. | Уникальный учетный номер кадастрового квартала, в границах которого расположены здание, сооружение, объект незавершенного строительства | 24:50:0600191 |
| 5. | Адрес здания, сооружения, объекта незавершенного строительства | — |
| 5.1. | Сведения о местоположении здания, сооружения, объекта незавершенного строительства (при отсутствии адреса) в структурированном в соответствии с федеральной информационной адресной системой виде | — |
| 5.2. | Дополнительные сведения о местоположении | — |
| 6. | Иные сведения | — |

3. Пояснения к сведениям об объекте недвижимости с кадастровым номером 24:50:0000000:24124 :

| | |
|----|---|
| 1. | — |
|----|---|

1. Сведения о характерных точках контура объекта недвижимости с кадастровым номером 24:50:0000000:161219 :

| Система координат | | <u>МСК-167(24)</u> | | | | | Зона № <u>4</u> | |
|--------------------------------------|----------------------------------------------------------|--------------------|-----------|------------------------------------------------------------|------------|-----------|---------------------------------------------------------|----------------------------------------------------------------------------------------------------------------------------------------------------------------------------------------------------------|
| Обозначение характерных точек границ | Содержатся в Едином государственном реестре недвижимости | | | Определены в ходе выполнения комплексных кадастровых работ | | | Метод определения координат | Формулы, примененные для расчета средней квадратической погрешности определения координат характерных точек (Mt), м, с подставленными в такие формулы значениями и итоговые (вычисленные) значения Mt, м |
| | координаты, м | | Радиус, м | координаты, м | | Радиус, м | | |
| | X | Y | R | X | Y | R | | |
| 1 | 2 | 3 | 4 | 5 | 6 | 7 | 8 | 9 |
| н4040 | — | — | — | 628 646,47 | 105 023,57 | — | Метод спутниковых геодезических измерений (определений) | $\sqrt{(0,10^2 + 0,10^2)}$ |
| н4050 | — | — | — | 628 649,83 | 105 023,50 | — | | |
| н4060 | — | — | — | 628 649,95 | 105 028,52 | — | | |

| 1 | 2 | 3 | 4 | 5 | 6 | 7 | 8 | 9 |
|-------|---|---|---|------------|------------|---|---------------------------------------------------------|----------------------------|
| н4070 | — | — | — | 628 646,58 | 105 028,60 | — | Метод спутниковых геодезических измерений (определений) | $\sqrt{(0,10^2 + 0,10^2)}$ |
| н4040 | — | — | — | 628 646,47 | 105 023,57 | — | | |

2. Сведения о характеристиках объекта недвижимости с кадастровым номером 24:50:0000000:161219 :

| № п/п | Наименование характеристики | Значение характеристики |
|-------|---------------------------------------------------------------------------------------------------------------------------------------------------------------------------------------------------|-------------------------|
| 1 | 2 | 3 |
| 1. | Вид объекта недвижимости | Здание |
| 2. | Ранее присвоенный государственный учетный номер (инвентарный) здания, сооружения, объекта незавершенного строительства | — |
| 3. | Кадастровый номер земельного участка (земельных участков), в границах которого (которых) расположены здание, сооружение, объект незавершенного строительства | 24:50:0600191:37 |
| 4. | Уникальный учетный номер кадастрового квартала, в границах которого расположены здание, сооружение, объект незавершенного строительства | 24:50:0600191 |
| 5. | Адрес здания, сооружения, объекта незавершенного строительства | — |
| 5.1. | Сведения о местоположении здания, сооружения, объекта незавершенного строительства (при отсутствии адреса) в структурированном в соответствии с федеральной информационной адресной системой виде | — |
| 5.2. | Дополнительные сведения о местоположении | — |
| 6. | Иные сведения | — |

3. Пояснения к сведениям об объекте недвижимости с кадастровым номером 24:50:0000000:161219 :

| | |
|----|---|
| 1. | — |
|----|---|

1. Сведения о характерных точках контура объекта недвижимости с кадастровым номером 24:50:0000000:176275 :

| Система координат | | МСК-167(24) | | | | | Зона № | | 4 |
|--------------------------------------|----------------------------------------------------------|-------------|-----------|------------------------------------------------------------|------------|-----------|---------------------------------------------------------|----------------------------------------------------------------------------------------------------------------------------------------------------------------------------------------------------------|---|
| Обозначение характерных точек границ | Содержатся в Едином государственном реестре недвижимости | | | Определены в ходе выполнения комплексных кадастровых работ | | | Метод определения координат | Формулы, примененные для расчета средней квадратической погрешности определения координат характерных точек (Mt), м, с подставленными в такие формулы значениями и итоговые (вычисленные) значения Mt, м | |
| | координаты, м | | Радиус, м | координаты, м | | Радиус, м | | | |
| | X | Y | R | X | Y | R | | | |
| 1 | 2 | 3 | 4 | 5 | 6 | 7 | 8 | 9 | |
| н1690 | — | — | — | 628 807,22 | 105 078,02 | — | Метод спутниковых геодезических измерений (определений) | $\sqrt{(0,10^2 + 0,10^2)}$ | |
| н1700 | — | — | — | 628 811,38 | 105 077,52 | — | | | |
| н1710 | — | — | — | 628 812,08 | 105 083,36 | — | | | |
| н1720 | — | — | — | 628 807,92 | 105 083,86 | — | | | |
| н1690 | — | — | — | 628 807,22 | 105 078,02 | — | | | |

2. Сведения о характеристиках объекта недвижимости с кадастровым номером 24:50:0000000:176275 :

| № п/п | Наименование характеристики | Значение характеристики |
|-------|--------------------------------------------------------------------------------------------------------------------------------------------------------------|-------------------------|
| 1 | 2 | 3 |
| 1. | Вид объекта недвижимости | Здание |
| 2. | Ранее присвоенный государственный учетный номер (инвентарный) здания, сооружения, объекта незавершенного строительства | — |
| 3. | Кадастровый номер земельного участка (земельных участков), в границах которого (которых) расположены здание, сооружение, объект незавершенного строительства | 24:50:0600191:17 |
| 4. | Уникальный учетный номер кадастрового квартала, в границах которого расположены здание, сооружение, объект незавершенного строительства | 24:50:0600191 |

| | | |
|------|---------------------------------------------------------------------------------------------------------------------------------------------------------------------------------------------------|---|
| 1 | 2 | 3 |
| 5. | Адрес здания, сооружения, объекта незавершенного строительства | — |
| 5.1. | Сведения о местоположении здания, сооружения, объекта незавершенного строительства (при отсутствии адреса) в структурированном в соответствии с федеральной информационной адресной системой виде | — |
| 5.2. | Дополнительные сведения о местоположении | — |
| 6. | Иные сведения | — |

3. Пояснения к сведениям об объекте недвижимости с кадастровым номером 24:50:0000000:176275 :

1. —

1. Сведения о характерных точках контура объекта недвижимости с кадастровым номером 24:50:0000000:176452 :

Система координат МСК-167(24) Зона № 4

| Обозначение характерных точек границ | Содержатся в Едином государственном реестре недвижимости | | | Определены в ходе выполнения комплексных кадастровых работ | | | Метод определения координат | Формулы, примененные для расчета средней квадратической погрешности определения координат характерных точек (Mt), м, с подставленными в такие формулы значениями и итоговые (вычисленные) значения Mt, м |
|--------------------------------------|----------------------------------------------------------|---|-----------|------------------------------------------------------------|------------|-----------|---------------------------------------------------------|----------------------------------------------------------------------------------------------------------------------------------------------------------------------------------------------------------|
| | координаты, м | | Радиус, м | координаты, м | | Радиус, м | | |
| | X | Y | R | X | Y | R | | |
| 1 | 2 | 3 | 4 | 5 | 6 | 7 | 8 | 9 |
| н3320 | — | — | — | 628 714,20 | 104 970,23 | — | Метод спутниковых геодезических измерений (определений) | $\sqrt{(0,10^2 + 0,10^2)}$ |
| н3330 | — | — | — | 628 714,55 | 104 974,98 | — | | |
| н3340 | — | — | — | 628 708,69 | 104 975,43 | — | | |
| н3350 | — | — | — | 628 708,33 | 104 970,67 | — | | |
| н3320 | — | — | — | 628 714,20 | 104 970,23 | — | | |

2. Сведения о характеристиках объекта недвижимости с кадастровым номером 24:50:0000000:176452 :

| № п/п | Наименование характеристики | Значение характеристики |
|-------|-----------------------------|-------------------------|
| 1 | 2 | 3 |
| 1. | Вид объекта недвижимости | Здание |

| 1 | 2 | 3 |
|------|---------------------------------------------------------------------------------------------------------------------------------------------------------------------------------------------------|------------------|
| 2. | Ранее присвоенный государственный учетный номер (инвентарный) здания, сооружения, объекта незавершенного строительства | — |
| 3. | Кадастровый номер земельного участка (земельных участков), в границах которого (которых) расположены здание, сооружение, объект незавершенного строительства | 24:50:0600191:56 |
| 4. | Уникальный учетный номер кадастрового квартала, в границах которого расположены здание, сооружение, объект незавершенного строительства | 24:50:0600191 |
| 5. | Адрес здания, сооружения, объекта незавершенного строительства | — |
| 5.1. | Сведения о местоположении здания, сооружения, объекта незавершенного строительства (при отсутствии адреса) в структурированном в соответствии с федеральной информационной адресной системой виде | — |
| 5.2. | Дополнительные сведения о местоположении | — |
| 6. | Иные сведения | — |

3. Пояснения к сведениям об объекте недвижимости с кадастровым номером 24:50:0000000:176452 :

| | |
|----|---|
| 1. | — |
|----|---|

1. Сведения о характерных точках контура объекта недвижимости с кадастровым номером 24:50:0000000:176937 :

Система координат МСК-167(24) Зона № 4

| Обозначение характерных точек границ | Содержатся в Едином государственном реестре недвижимости | | | Определены в ходе выполнения комплексных кадастровых работ | | | Метод определения координат | Формулы, примененные для расчета средней квадратической погрешности определения координат характерных точек (Mt), м, с подставленными в такие формулы значениями и итоговые (вычисленные) значения Mt, м |
|--------------------------------------|----------------------------------------------------------|---|-----------|------------------------------------------------------------|------------|-----------|---------------------------------------------------------|----------------------------------------------------------------------------------------------------------------------------------------------------------------------------------------------------------|
| | координаты, м | | Радиус, м | координаты, м | | Радиус, м | | |
| | X | Y | R | X | Y | R | | |
| 1 | 2 | 3 | 4 | 5 | 6 | 7 | 8 | 9 |
| н3560 | — | — | — | 628 743,60 | 105 044,70 | — | Метод спутниковых геодезических измерений (определений) | $\sqrt{(0,10^2 + 0,10^2)}$ |
| н3570 | — | — | — | 628 746,78 | 105 044,47 | — | | |
| н3580 | — | — | — | 628 747,20 | 105 050,52 | — | | |

| 1 | 2 | 3 | 4 | 5 | 6 | 7 | 8 | 9 |
|-------|---|---|---|------------|------------|---|---------------------------------------------------------|----------------------------|
| н3590 | — | — | — | 628 744,02 | 105 050,74 | — | Метод спутниковых геодезических измерений (определений) | $\sqrt{(0,10^2 + 0,10^2)}$ |
| н3560 | — | — | — | 628 743,60 | 105 044,70 | — | | |

2. Сведения о характеристиках объекта недвижимости с кадастровым номером 24:50:0000000:176937 :

| № п/п | Наименование характеристики | Значение характеристики |
|-------|---------------------------------------------------------------------------------------------------------------------------------------------------------------------------------------------------|-------------------------|
| 1 | 2 | 3 |
| 1. | Вид объекта недвижимости | Здание |
| 2. | Ранее присвоенный государственный учетный номер (инвентарный) здания, сооружения, объекта незавершенного строительства | — |
| 3. | Кадастровый номер земельного участка (земельных участков), в границах которого (которых) расположены здание, сооружение, объект незавершенного строительства | 24:50:0600191:142 |
| 4. | Уникальный учетный номер кадастрового квартала, в границах которого расположены здание, сооружение, объект незавершенного строительства | 24:50:0600191 |
| 5. | Адрес здания, сооружения, объекта незавершенного строительства | — |
| 5.1. | Сведения о местоположении здания, сооружения, объекта незавершенного строительства (при отсутствии адреса) в структурированном в соответствии с федеральной информационной адресной системой виде | — |
| 5.2. | Дополнительные сведения о местоположении | — |
| 6. | Иные сведения | — |

3. Пояснения к сведениям об объекте недвижимости с кадастровым номером 24:50:0000000:176937 :

| | |
|----|---|
| 1. | — |
|----|---|

1. Сведения о характерных точках контура объекта недвижимости с кадастровым номером 24:50:0600191:225 :

| Система координат | | МСК-167(24) | | | | | Зона № | | 4 |
|--------------------------------------|----------------------------------------------------------|-------------|-----------|------------------------------------------------------------|------------|-----------|---------------------------------------------------------|----------------------------------------------------------------------------------------------------------------------------------------------------------------------------------------------------------|---|
| Обозначение характерных точек границ | Содержатся в Едином государственном реестре недвижимости | | | Определены в ходе выполнения комплексных кадастровых работ | | | Метод определения координат | Формулы, примененные для расчета средней квадратической погрешности определения координат характерных точек (Mt), м, с подставленными в такие формулы значениями и итоговые (вычисленные) значения Mt, м | |
| | координаты, м | | Радиус, м | координаты, м | | Радиус, м | | | |
| | X | Y | R | X | Y | R | | | |
| 1 | 2 | 3 | 4 | 5 | 6 | 7 | 8 | 9 | |
| н5680 | — | — | — | 628 569,42 | 105 236,58 | — | Метод спутниковых геодезических измерений (определений) | $\sqrt{(0,10^2 + 0,10^2)}$ | |
| н5690 | — | — | — | 628 571,27 | 105 232,59 | — | | | |
| н5700 | — | — | — | 628 576,87 | 105 235,20 | — | | | |
| н5710 | — | — | — | 628 575,01 | 105 239,19 | — | | | |
| н5680 | — | — | — | 628 569,42 | 105 236,58 | — | | | |

2. Сведения о характеристиках объекта недвижимости с кадастровым номером 24:50:0600191:225 :

| № п/п | Наименование характеристики | Значение характеристики |
|-------|--------------------------------------------------------------------------------------------------------------------------------------------------------------|-------------------------|
| 1 | 2 | 3 |
| 1. | Вид объекта недвижимости | Здание |
| 2. | Ранее присвоенный государственный учетный номер (инвентарный) здания, сооружения, объекта незавершенного строительства | — |
| 3. | Кадастровый номер земельного участка (земельных участков), в границах которого (которых) расположены здание, сооружение, объект незавершенного строительства | 24:50:0600191:85 |
| 4. | Уникальный учетный номер кадастрового квартала, в границах которого расположены здание, сооружение, объект незавершенного строительства | 24:50:0600191 |

| | | |
|------|---------------------------------------------------------------------------------------------------------------------------------------------------------------------------------------------------|---|
| 1 | 2 | 3 |
| 5. | Адрес здания, сооружения, объекта незавершенного строительства | — |
| 5.1. | Сведения о местоположении здания, сооружения, объекта незавершенного строительства (при отсутствии адреса) в структурированном в соответствии с федеральной информационной адресной системой виде | — |
| 5.2. | Дополнительные сведения о местоположении | — |
| 6. | Иные сведения | — |

3. Пояснения к сведениям об объекте недвижимости с кадастровым номером 24:50:0600191:225 :

| | |
|----|---|
| 1. | — |
|----|---|

1. Сведения о характерных точках контура объекта недвижимости с кадастровым номером 24:50:0600191:226 :

| | | | |
|-------------------|--------------------|--------|----------|
| Система координат | <u>МСК-167(24)</u> | Зона № | <u>4</u> |
|-------------------|--------------------|--------|----------|

| Обозначение характерных точек границ | Содержатся в Едином государственном реестре недвижимости | | | Определены в ходе выполнения комплексных кадастровых работ | | | Метод определения координат | Формулы, примененные для расчета средней квадратической погрешности определения координат характерных точек (Mt), м, с подставленными в такие формулы значениями и итоговые (вычисленные) значения Mt, м |
|--------------------------------------|----------------------------------------------------------|---|-----------|------------------------------------------------------------|------------|-----------|---------------------------------------------------------|----------------------------------------------------------------------------------------------------------------------------------------------------------------------------------------------------------|
| | координаты, м | | Радиус, м | координаты, м | | Радиус, м | | |
| | X | Y | R | X | Y | R | | |
| 1 | 2 | 3 | 4 | 5 | 6 | 7 | 8 | 9 |
| н468О | — | — | — | 628 713,06 | 105 307,99 | — | Метод спутниковых геодезических измерений (определений) | $\sqrt{(0,10^2 + 0,10^2)}$ |
| н469О | — | — | — | 628 713,34 | 105 311,86 | — | | |
| н470О | — | — | — | 628 707,43 | 105 312,28 | — | | |
| н471О | — | — | — | 628 707,15 | 105 308,41 | — | | |
| н468О | — | — | — | 628 713,06 | 105 307,99 | — | | |

2. Сведения о характеристиках объекта недвижимости с кадастровым номером 24:50:0600191:226 :

| № п/п | Наименование характеристики | Значение характеристики |
|-------|-----------------------------|-------------------------|
| 1 | 2 | 3 |
| 1. | Вид объекта недвижимости | Здание |

| 1 | 2 | 3 |
|------|---------------------------------------------------------------------------------------------------------------------------------------------------------------------------------------------------|------------------|
| 2. | Ранее присвоенный государственный учетный номер (инвентарный) здания, сооружения, объекта незавершенного строительства | — |
| 3. | Кадастровый номер земельного участка (земельных участков), в границах которого (которых) расположены здание, сооружение, объект незавершенного строительства | 24:50:0600191:96 |
| 4. | Уникальный учетный номер кадастрового квартала, в границах которого расположены здание, сооружение, объект незавершенного строительства | 24:50:0600191 |
| 5. | Адрес здания, сооружения, объекта незавершенного строительства | — |
| 5.1. | Сведения о местоположении здания, сооружения, объекта незавершенного строительства (при отсутствии адреса) в структурированном в соответствии с федеральной информационной адресной системой виде | — |
| 5.2. | Дополнительные сведения о местоположении | — |
| 6. | Иные сведения | — |

3. Пояснения к сведениям об объекте недвижимости с кадастровым номером 24:50:0600191:226 :

| | |
|----|---|
| 1. | — |
|----|---|

1. Сведения о характерных точках контура объекта недвижимости с кадастровым номером 24:50:0600191:232 :

| Система координат | | <u>МСК-167(24)</u> | | | | | Зона № <u>4</u> | |
|--------------------------------------|----------------------------------------------------------|--------------------|-----------|------------------------------------------------------------|------------|-----------|---------------------------------------------------------|----------------------------------------------------------------------------------------------------------------------------------------------------------------------------------------------------------|
| Обозначение характерных точек границ | Содержатся в Едином государственном реестре недвижимости | | | Определены в ходе выполнения комплексных кадастровых работ | | | Метод определения координат | Формулы, примененные для расчета средней квадратической погрешности определения координат характерных точек (Mt), м, с подставленными в такие формулы значениями и итоговые (вычисленные) значения Mt, м |
| | координаты, м | | Радиус, м | координаты, м | | Радиус, м | | |
| | X | Y | R | X | Y | R | | |
| 1 | 2 | 3 | 4 | 5 | 6 | 7 | 8 | 9 |
| н4400 | — | — | — | 628 743,61 | 105 262,27 | — | Метод спутниковых геодезических измерений (определений) | $\sqrt{(0,10^2 + 0,10^2)}$ |
| н4410 | — | — | — | 628 744,60 | 105 266,29 | — | | |
| н4420 | — | — | — | 628 739,77 | 105 267,47 | — | | |

| 1 | 2 | 3 | 4 | 5 | 6 | 7 | 8 | 9 |
|-------|---|---|---|------------|------------|---|---------------------------------------------------------|----------------------------|
| н4430 | — | — | — | 628 738,78 | 105 263,45 | — | Метод спутниковых геодезических измерений (определений) | $\sqrt{(0,10^2 + 0,10^2)}$ |
| н4400 | — | — | — | 628 743,61 | 105 262,27 | — | | |

2. Сведения о характеристиках объекта недвижимости с кадастровым номером 24:50:0600191:232 :

| № п/п | Наименование характеристики | Значение характеристики |
|-------|---------------------------------------------------------------------------------------------------------------------------------------------------------------------------------------------------|-------------------------|
| 1 | 2 | 3 |
| 1. | Вид объекта недвижимости | Здание |
| 2. | Ранее присвоенный государственный учетный номер (инвентарный) здания, сооружения, объекта незавершенного строительства | — |
| 3. | Кадастровый номер земельного участка (земельных участков), в границах которого (которых) расположены здание, сооружение, объект незавершенного строительства | 24:50:0600191:95 |
| 4. | Уникальный учетный номер кадастрового квартала, в границах которого расположены здание, сооружение, объект незавершенного строительства | 24:50:0600191 |
| 5. | Адрес здания, сооружения, объекта незавершенного строительства | — |
| 5.1. | Сведения о местоположении здания, сооружения, объекта незавершенного строительства (при отсутствии адреса) в структурированном в соответствии с федеральной информационной адресной системой виде | — |
| 5.2. | Дополнительные сведения о местоположении | — |
| 6. | Иные сведения | — |

3. Пояснения к сведениям об объекте недвижимости с кадастровым номером 24:50:0600191:232 :

| | |
|----|---|
| 1. | — |
|----|---|

1. Сведения о характерных точках контура объекта недвижимости с кадастровым номером 24:50:0600191:233 :

| Система координат | | МСК-167(24) | | | | | Зона № | | 4 |
|--------------------------------------|----------------------------------------------------------|-------------|-----------|------------------------------------------------------------|------------|-----------|---------------------------------------------------------|----------------------------------------------------------------------------------------------------------------------------------------------------------------------------------------------------------|---|
| Обозначение характерных точек границ | Содержатся в Едином государственном реестре недвижимости | | | Определены в ходе выполнения комплексных кадастровых работ | | | Метод определения координат | Формулы, примененные для расчета средней квадратической погрешности определения координат характерных точек (Mt), м, с подставленными в такие формулы значениями и итоговые (вычисленные) значения Mt, м | |
| | координаты, м | | Радиус, м | координаты, м | | Радиус, м | | | |
| | X | Y | R | X | Y | R | | | |
| 1 | 2 | 3 | 4 | 5 | 6 | 7 | 8 | 9 | |
| н4360 | — | — | — | 628 730,12 | 105 230,89 | — | Метод спутниковых геодезических измерений (определений) | $\sqrt{(0,10^2 + 0,10^2)}$ | |
| н4370 | — | — | — | 628 730,99 | 105 234,50 | — | | | |
| н4380 | — | — | — | 628 726,66 | 105 235,53 | — | | | |
| н4390 | — | — | — | 628 725,66 | 105 231,97 | — | | | |
| н4360 | — | — | — | 628 730,12 | 105 230,89 | — | | | |

2. Сведения о характеристиках объекта недвижимости с кадастровым номером 24:50:0600191:233 :

| № п/п | Наименование характеристики | Значение характеристики |
|-------|--------------------------------------------------------------------------------------------------------------------------------------------------------------|-------------------------|
| 1 | 2 | 3 |
| 1. | Вид объекта недвижимости | Здание |
| 2. | Ранее присвоенный государственный учетный номер (инвентарный) здания, сооружения, объекта незавершенного строительства | — |
| 3. | Кадастровый номер земельного участка (земельных участков), в границах которого (которых) расположены здание, сооружение, объект незавершенного строительства | 24:50:0600191:94 |
| 4. | Уникальный учетный номер кадастрового квартала, в границах которого расположены здание, сооружение, объект незавершенного строительства | 24:50:0600191 |

| | | |
|------|---------------------------------------------------------------------------------------------------------------------------------------------------------------------------------------------------|---|
| 1 | 2 | 3 |
| 5. | Адрес здания, сооружения, объекта незавершенного строительства | — |
| 5.1. | Сведения о местоположении здания, сооружения, объекта незавершенного строительства (при отсутствии адреса) в структурированном в соответствии с федеральной информационной адресной системой виде | — |
| 5.2. | Дополнительные сведения о местоположении | — |
| 6. | Иные сведения | — |

3. Пояснения к сведениям об объекте недвижимости с кадастровым номером 24:50:0600191:233 :

| | |
|----|---|
| 1. | — |
|----|---|

1. Сведения о характерных точках контура объекта недвижимости с кадастровым номером 24:50:0600191:234 :

| | | | |
|-------------------|--------------------|--------|----------|
| Система координат | <u>МСК-167(24)</u> | Зона № | <u>4</u> |
|-------------------|--------------------|--------|----------|

| Обозначение характерных точек границ | Содержатся в Едином государственном реестре недвижимости | | | Определены в ходе выполнения комплексных кадастровых работ | | | Метод определения координат | Формулы, примененные для расчета средней квадратической погрешности определения координат характерных точек (Mt), м, с подставленными в такие формулы значениями и итоговые (вычисленные) значения Mt, м |
|--------------------------------------|----------------------------------------------------------|---|-----------|------------------------------------------------------------|------------|-----------|---------------------------------------------------------|----------------------------------------------------------------------------------------------------------------------------------------------------------------------------------------------------------|
| | координаты, м | | Радиус, м | координаты, м | | Радиус, м | | |
| | X | Y | R | X | Y | R | | |
| 1 | 2 | 3 | 4 | 5 | 6 | 7 | 8 | 9 |
| н4320 | — | — | — | 628 727,34 | 105 212,22 | — | Метод спутниковых геодезических измерений (определений) | $\sqrt{(0,10^2 + 0,10^2)}$ |
| н4330 | — | — | — | 628 728,40 | 105 216,98 | — | | |
| н4340 | — | — | — | 628 722,20 | 105 218,35 | — | | |
| н4350 | — | — | — | 628 721,14 | 105 213,59 | — | | |
| н4320 | — | — | — | 628 727,34 | 105 212,22 | — | | |

2. Сведения о характеристиках объекта недвижимости с кадастровым номером 24:50:0600191:234 :

| № п/п | Наименование характеристики | Значение характеристики |
|-------|-----------------------------|-------------------------|
| 1 | 2 | 3 |
| 1. | Вид объекта недвижимости | Здание |

| 1 | 2 | 3 |
|------|---------------------------------------------------------------------------------------------------------------------------------------------------------------------------------------------------|-------------------|
| 2. | Ранее присвоенный государственный учетный номер (инвентарный) здания, сооружения, объекта незавершенного строительства | — |
| 3. | Кадастровый номер земельного участка (земельных участков), в границах которого (которых) расположены здание, сооружение, объект незавершенного строительства | 24:50:0600191:178 |
| 4. | Уникальный учетный номер кадастрового квартала, в границах которого расположены здание, сооружение, объект незавершенного строительства | 24:50:0600191 |
| 5. | Адрес здания, сооружения, объекта незавершенного строительства | — |
| 5.1. | Сведения о местоположении здания, сооружения, объекта незавершенного строительства (при отсутствии адреса) в структурированном в соответствии с федеральной информационной адресной системой виде | — |
| 5.2. | Дополнительные сведения о местоположении | — |
| 6. | Иные сведения | — |

3. Пояснения к сведениям об объекте недвижимости с кадастровым номером 24:50:0600191:234 :

| | |
|----|---|
| 1. | — |
|----|---|

1. Сведения о характерных точках контура объекта недвижимости с кадастровым номером 24:50:0600191:235 :

Система координат МСК-167(24) Зона № 4

| Обозначение характерных точек границ | Содержатся в Едином государственном реестре недвижимости | | | Определены в ходе выполнения комплексных кадастровых работ | | | Метод определения координат | Формулы, примененные для расчета средней квадратической погрешности определения координат характерных точек (Mt), м, с подставленными в такие формулы значениями и итоговые (вычисленные) значения Mt, м |
|--------------------------------------|----------------------------------------------------------|---|-----------|------------------------------------------------------------|------------|-----------|---------------------------------------------------------|----------------------------------------------------------------------------------------------------------------------------------------------------------------------------------------------------------|
| | координаты, м | | Радиус, м | координаты, м | | Радиус, м | | |
| | X | Y | R | X | Y | R | | |
| 1 | 2 | 3 | 4 | 5 | 6 | 7 | 8 | 9 |
| н4280 | — | — | — | 628 722,05 | 105 193,73 | — | Метод спутниковых геодезических измерений (определений) | $\sqrt{(0,10^2 + 0,10^2)}$ |
| н4290 | — | — | — | 628 723,39 | 105 198,85 | — | | |
| н4300 | — | — | — | 628 717,48 | 105 200,39 | — | | |

| 1 | 2 | 3 | 4 | 5 | 6 | 7 | 8 | 9 |
|-------|---|---|---|------------|------------|---|---------------------------------------------------------|----------------------------|
| н4310 | — | — | — | 628 716,15 | 105 195,26 | — | Метод спутниковых геодезических измерений (определений) | $\sqrt{(0,10^2 + 0,10^2)}$ |
| н4280 | — | — | — | 628 722,05 | 105 193,73 | — | | |

2. Сведения о характеристиках объекта недвижимости с кадастровым номером 24:50:0600191:235 :

| № п/п | Наименование характеристики | Значение характеристики |
|-------|---------------------------------------------------------------------------------------------------------------------------------------------------------------------------------------------------|-------------------------|
| 1 | 2 | 3 |
| 1. | Вид объекта недвижимости | Здание |
| 2. | Ранее присвоенный государственный учетный номер (инвентарный) здания, сооружения, объекта незавершенного строительства | — |
| 3. | Кадастровый номер земельного участка (земельных участков), в границах которого (которых) расположены здание, сооружение, объект незавершенного строительства | 24:50:0600191:62 |
| 4. | Уникальный учетный номер кадастрового квартала, в границах которого расположены здание, сооружение, объект незавершенного строительства | 24:50:0600191 |
| 5. | Адрес здания, сооружения, объекта незавершенного строительства | — |
| 5.1. | Сведения о местоположении здания, сооружения, объекта незавершенного строительства (при отсутствии адреса) в структурированном в соответствии с федеральной информационной адресной системой виде | — |
| 5.2. | Дополнительные сведения о местоположении | — |
| 6. | Иные сведения | — |

3. Пояснения к сведениям об объекте недвижимости с кадастровым номером 24:50:0600191:235 :

| | |
|----|---|
| 1. | — |
|----|---|

1. Сведения о характерных точках контура объекта недвижимости с кадастровым номером 24:50:0600191:240 :

| Система координат | | МСК-167(24) | | | | | Зона № | | 4 |
|--------------------------------------|----------------------------------------------------------|-------------|-----------|------------------------------------------------------------|------------|-----------|---------------------------------------------------------|----------------------------------------------------------------------------------------------------------------------------------------------------------------------------------------------------------|---|
| Обозначение характерных точек границ | Содержатся в Едином государственном реестре недвижимости | | | Определены в ходе выполнения комплексных кадастровых работ | | | Метод определения координат | Формулы, примененные для расчета средней квадратической погрешности определения координат характерных точек (Mt), м, с подставленными в такие формулы значениями и итоговые (вычисленные) значения Mt, м | |
| | координаты, м | | Радиус, м | координаты, м | | Радиус, м | | | |
| | X | Y | R | X | Y | R | | | |
| 1 | 2 | 3 | 4 | 5 | 6 | 7 | 8 | 9 | |
| н4160 | — | — | — | 628 750,23 | 105 190,59 | — | Метод спутниковых геодезических измерений (определений) | $\sqrt{(0,10^2 + 0,10^2)}$ | |
| н4170 | — | — | — | 628 750,62 | 105 193,47 | — | | | |
| н4180 | — | — | — | 628 745,34 | 105 194,18 | — | | | |
| н4190 | — | — | — | 628 744,95 | 105 191,30 | — | | | |
| н4160 | — | — | — | 628 750,23 | 105 190,59 | — | | | |

2. Сведения о характеристиках объекта недвижимости с кадастровым номером 24:50:0600191:240 :

| № п/п | Наименование характеристики | Значение характеристики |
|-------|--------------------------------------------------------------------------------------------------------------------------------------------------------------|-------------------------|
| 1 | 2 | 3 |
| 1. | Вид объекта недвижимости | Здание |
| 2. | Ранее присвоенный государственный учетный номер (инвентарный) здания, сооружения, объекта незавершенного строительства | — |
| 3. | Кадастровый номер земельного участка (земельных участков), в границах которого (которых) расположены здание, сооружение, объект незавершенного строительства | 24:50:0600191:177 |
| 4. | Уникальный учетный номер кадастрового квартала, в границах которого расположены здание, сооружение, объект незавершенного строительства | 24:50:0600191 |

| | | |
|------|---------------------------------------------------------------------------------------------------------------------------------------------------------------------------------------------------|---|
| 1 | 2 | 3 |
| 5. | Адрес здания, сооружения, объекта незавершенного строительства | — |
| 5.1. | Сведения о местоположении здания, сооружения, объекта незавершенного строительства (при отсутствии адреса) в структурированном в соответствии с федеральной информационной адресной системой виде | — |
| 5.2. | Дополнительные сведения о местоположении | — |
| 6. | Иные сведения | — |

3. Пояснения к сведениям об объекте недвижимости с кадастровым номером 24:50:0600191:240 :

| | |
|----|---|
| 1. | — |
|----|---|

1. Сведения о характерных точках контура объекта недвижимости с кадастровым номером 24:50:0600191:242 :

| | | | |
|-------------------|--------------------|--------|----------|
| Система координат | <u>МСК-167(24)</u> | Зона № | <u>4</u> |
|-------------------|--------------------|--------|----------|

| Обозначение характерных точек границ | Содержатся в Едином государственном реестре недвижимости | | | Определены в ходе выполнения комплексных кадастровых работ | | | Метод определения координат | Формулы, примененные для расчета средней квадратической погрешности определения координат характерных точек (Mt), м, с подставленными в такие формулы значениями и итоговые (вычисленные) значения Mt, м |
|--------------------------------------|----------------------------------------------------------|---|-----------|------------------------------------------------------------|------------|-----------|---------------------------------------------------------|----------------------------------------------------------------------------------------------------------------------------------------------------------------------------------------------------------|
| | координаты, м | | Радиус, м | координаты, м | | Радиус, м | | |
| | X | Y | R | X | Y | R | | |
| 1 | 2 | 3 | 4 | 5 | 6 | 7 | 8 | 9 |
| н4200 | — | — | — | 628 795,28 | 105 277,13 | — | Метод спутниковых геодезических измерений (определений) | $\sqrt{(0,10^2 + 0,10^2)}$ |
| н4210 | — | — | — | 628 799,21 | 105 276,37 | — | | |
| н4220 | — | — | — | 628 800,39 | 105 282,42 | — | | |
| н4230 | — | — | — | 628 796,46 | 105 283,19 | — | | |
| н4200 | — | — | — | 628 795,28 | 105 277,13 | — | | |

2. Сведения о характеристиках объекта недвижимости с кадастровым номером 24:50:0600191:242 :

| № п/п | Наименование характеристики | Значение характеристики |
|-------|-----------------------------|-------------------------|
| 1 | 2 | 3 |
| 1. | Вид объекта недвижимости | Здание |

| 1 | 2 | 3 |
|------|---------------------------------------------------------------------------------------------------------------------------------------------------------------------------------------------------|-------------------|
| 2. | Ранее присвоенный государственный учетный номер (инвентарный) здания, сооружения, объекта незавершенного строительства | — |
| 3. | Кадастровый номер земельного участка (земельных участков), в границах которого (которых) расположены здание, сооружение, объект незавершенного строительства | 24:50:0600191:176 |
| 4. | Уникальный учетный номер кадастрового квартала, в границах которого расположены здание, сооружение, объект незавершенного строительства | 24:50:0600191 |
| 5. | Адрес здания, сооружения, объекта незавершенного строительства | — |
| 5.1. | Сведения о местоположении здания, сооружения, объекта незавершенного строительства (при отсутствии адреса) в структурированном в соответствии с федеральной информационной адресной системой виде | — |
| 5.2. | Дополнительные сведения о местоположении | — |
| 6. | Иные сведения | — |

3. Пояснения к сведениям об объекте недвижимости с кадастровым номером 24:50:0600191:242 :

| | |
|----|---|
| 1. | — |
|----|---|

1. Сведения о характерных точках контура объекта недвижимости с кадастровым номером 24:50:0600191:244 :

| Система координат | | <u>МСК-167(24)</u> | | | | | Зона № <u>4</u> | |
|--------------------------------------|----------------------------------------------------------|--------------------|-----------|------------------------------------------------------------|------------|-----------|---------------------------------------------------------|----------------------------------------------------------------------------------------------------------------------------------------------------------------------------------------------------------|
| Обозначение характерных точек границ | Содержатся в Едином государственном реестре недвижимости | | | Определены в ходе выполнения комплексных кадастровых работ | | | Метод определения координат | Формулы, примененные для расчета средней квадратической погрешности определения координат характерных точек (Mt), м, с подставленными в такие формулы значениями и итоговые (вычисленные) значения Mt, м |
| | координаты, м | | Радиус, м | координаты, м | | Радиус, м | | |
| | X | Y | R | X | Y | R | | |
| 1 | 2 | 3 | 4 | 5 | 6 | 7 | 8 | 9 |
| н4880 | — | — | — | 628 696,54 | 105 340,15 | — | Метод спутниковых геодезических измерений (определений) | $\sqrt{(0,10^2 + 0,10^2)}$ |
| н4890 | — | — | — | 628 697,90 | 105 344,58 | — | | |
| н4900 | — | — | — | 628 691,98 | 105 346,64 | — | | |

| 1 | 2 | 3 | 4 | 5 | 6 | 7 | 8 | 9 |
|-------|---|---|---|------------|------------|---|---------------------------------------------------------|----------------------------|
| н4910 | — | — | — | 628 690,47 | 105 342,01 | — | Метод спутниковых геодезических измерений (определений) | $\sqrt{(0,10^2 + 0,10^2)}$ |
| н4880 | — | — | — | 628 696,54 | 105 340,15 | — | | |

2. Сведения о характеристиках объекта недвижимости с кадастровым номером 24:50:0600191:244 :

| № п/п | Наименование характеристики | Значение характеристики |
|-------|---------------------------------------------------------------------------------------------------------------------------------------------------------------------------------------------------|-------------------------|
| 1 | 2 | 3 |
| 1. | Вид объекта недвижимости | Здание |
| 2. | Ранее присвоенный государственный учетный номер (инвентарный) здания, сооружения, объекта незавершенного строительства | — |
| 3. | Кадастровый номер земельного участка (земельных участков), в границах которого (которых) расположены здание, сооружение, объект незавершенного строительства | 24:50:0600191:88 |
| 4. | Уникальный учетный номер кадастрового квартала, в границах которого расположены здание, сооружение, объект незавершенного строительства | 24:50:0600191 |
| 5. | Адрес здания, сооружения, объекта незавершенного строительства | — |
| 5.1. | Сведения о местоположении здания, сооружения, объекта незавершенного строительства (при отсутствии адреса) в структурированном в соответствии с федеральной информационной адресной системой виде | — |
| 5.2. | Дополнительные сведения о местоположении | — |
| 6. | Иные сведения | — |

3. Пояснения к сведениям об объекте недвижимости с кадастровым номером 24:50:0600191:244 :

| | |
|----|---|
| 1. | — |
|----|---|

1. Сведения о характерных точках контура объекта недвижимости с кадастровым номером 24:50:0600191:247 :

| Система координат | | МСК-167(24) | | | | | Зона № <u>4</u> | |
|--------------------------------------|----------------------------------------------------------|-------------|-----------|------------------------------------------------------------|------------|-----------|---------------------------------------------------------|----------------------------------------------------------------------------------------------------------------------------------------------------------------------------------------------------------|
| Обозначение характерных точек границ | Содержатся в Едином государственном реестре недвижимости | | | Определены в ходе выполнения комплексных кадастровых работ | | | Метод определения координат | Формулы, примененные для расчета средней квадратической погрешности определения координат характерных точек (Mt), м, с подставленными в такие формулы значениями и итоговые (вычисленные) значения Mt, м |
| | координаты, м | | Радиус, м | координаты, м | | Радиус, м | | |
| | X | Y | R | X | Y | R | | |
| 1 | 2 | 3 | 4 | 5 | 6 | 7 | 8 | 9 |
| н5440 | — | — | — | 628 466,86 | 105 105,03 | — | Метод спутниковых геодезических измерений (определений) | $\sqrt{(0,10^2 + 0,10^2)}$ |
| н5450 | — | — | — | 628 468,40 | 105 109,65 | — | | |
| н5460 | — | — | — | 628 461,57 | 105 111,94 | — | | |
| н5470 | — | — | — | 628 460,02 | 105 107,30 | — | | |
| н5440 | — | — | — | 628 466,86 | 105 105,03 | — | | |

2. Сведения о характеристиках объекта недвижимости с кадастровым номером 24:50:0600191:247 :

| № п/п | Наименование характеристики | Значение характеристики |
|-------|--------------------------------------------------------------------------------------------------------------------------------------------------------------|-------------------------|
| 1 | 2 | 3 |
| 1. | Вид объекта недвижимости | Здание |
| 2. | Ранее присвоенный государственный учетный номер (инвентарный) здания, сооружения, объекта незавершенного строительства | — |
| 3. | Кадастровый номер земельного участка (земельных участков), в границах которого (которых) расположены здание, сооружение, объект незавершенного строительства | 24:50:0600191:6 |
| 4. | Уникальный учетный номер кадастрового квартала, в границах которого расположены здание, сооружение, объект незавершенного строительства | 24:50:0600191 |

| | | |
|------|---------------------------------------------------------------------------------------------------------------------------------------------------------------------------------------------------|---|
| 1 | 2 | 3 |
| 5. | Адрес здания, сооружения, объекта незавершенного строительства | — |
| 5.1. | Сведения о местоположении здания, сооружения, объекта незавершенного строительства (при отсутствии адреса) в структурированном в соответствии с федеральной информационной адресной системой виде | — |
| 5.2. | Дополнительные сведения о местоположении | — |
| 6. | Иные сведения | — |

3. Пояснения к сведениям об объекте недвижимости с кадастровым номером 24:50:0600191:247 :

| | |
|----|---|
| 1. | — |
|----|---|

1. Сведения о характерных точках контура объекта недвижимости с кадастровым номером 24:50:0600191:250 :

| | | | |
|-------------------|--------------------|--------|----------|
| Система координат | <u>МСК-167(24)</u> | Зона № | <u>4</u> |
|-------------------|--------------------|--------|----------|

| Обозначение характерных точек границ | Содержатся в Едином государственном реестре недвижимости | | | Определены в ходе выполнения комплексных кадастровых работ | | | Метод определения координат | Формулы, примененные для расчета средней квадратической погрешности определения координат характерных точек (Mt), м, с подставленными в такие формулы значениями и итоговые (вычисленные) значения Mt, м |
|--------------------------------------|----------------------------------------------------------|---|-----------|------------------------------------------------------------|------------|-----------|---------------------------------------------------------|----------------------------------------------------------------------------------------------------------------------------------------------------------------------------------------------------------|
| | координаты, м | | Радиус, м | координаты, м | | Радиус, м | | |
| | X | Y | R | X | Y | R | | |
| 1 | 2 | 3 | 4 | 5 | 6 | 7 | 8 | 9 |
| н5480 | — | — | — | 628 481,09 | 105 174,31 | — | Метод спутниковых геодезических измерений (определений) | $\sqrt{(0,10^2 + 0,10^2)}$ |
| н5490 | — | — | — | 628 484,48 | 105 174,52 | — | | |
| н5500 | — | — | — | 628 484,14 | 105 179,84 | — | | |
| н5510 | — | — | — | 628 480,76 | 105 179,63 | — | | |
| н5480 | — | — | — | 628 481,09 | 105 174,31 | — | | |

2. Сведения о характеристиках объекта недвижимости с кадастровым номером 24:50:0600191:250 :

| № п/п | Наименование характеристики | Значение характеристики |
|-------|-----------------------------|-------------------------|
| 1 | 2 | 3 |
| 1. | Вид объекта недвижимости | Здание |

| 1 | 2 | 3 |
|------|---------------------------------------------------------------------------------------------------------------------------------------------------------------------------------------------------|-------------------|
| 2. | Ранее присвоенный государственный учетный номер (инвентарный) здания, сооружения, объекта незавершенного строительства | — |
| 3. | Кадастровый номер земельного участка (земельных участков), в границах которого (которых) расположены здание, сооружение, объект незавершенного строительства | 24:50:0600191:171 |
| 4. | Уникальный учетный номер кадастрового квартала, в границах которого расположены здание, сооружение, объект незавершенного строительства | 24:50:0600191 |
| 5. | Адрес здания, сооружения, объекта незавершенного строительства | — |
| 5.1. | Сведения о местоположении здания, сооружения, объекта незавершенного строительства (при отсутствии адреса) в структурированном в соответствии с федеральной информационной адресной системой виде | — |
| 5.2. | Дополнительные сведения о местоположении | — |
| 6. | Иные сведения | — |

3. Пояснения к сведениям об объекте недвижимости с кадастровым номером 24:50:0600191:250 :

| | |
|----|---|
| 1. | — |
|----|---|

1. Сведения о характерных точках контура объекта недвижимости с кадастровым номером 24:50:0600191:253 :

Система координат МСК-167(24) Зона № 4

| Обозначение характерных точек границ | Содержатся в Едином государственном реестре недвижимости | | | Определены в ходе выполнения комплексных кадастровых работ | | | Метод определения координат | Формулы, примененные для расчета средней квадратической погрешности определения координат характерных точек (Mt), м, с подставленными в такие формулы значениями и итоговые (вычисленные) значения Mt, м |
|--------------------------------------|----------------------------------------------------------|---|-----------|------------------------------------------------------------|------------|-----------|---------------------------------------------------------|----------------------------------------------------------------------------------------------------------------------------------------------------------------------------------------------------------|
| | координаты, м | | Радиус, м | координаты, м | | Радиус, м | | |
| | X | Y | R | X | Y | R | | |
| 1 | 2 | 3 | 4 | 5 | 6 | 7 | 8 | 9 |
| н5600 | — | — | — | 628 554,95 | 105 211,74 | — | Метод спутниковых геодезических измерений (определений) | $\sqrt{(0,10^2 + 0,10^2)}$ |
| н5610 | — | — | — | 628 556,20 | 105 215,06 | — | | |
| н5620 | — | — | — | 628 550,84 | 105 217,06 | — | | |

| 1 | 2 | 3 | 4 | 5 | 6 | 7 | 8 | 9 |
|-------|---|---|---|------------|------------|---|---------------------------------------------------------|----------------------------|
| н5630 | — | — | — | 628 549,60 | 105 213,74 | — | Метод спутниковых геодезических измерений (определений) | $\sqrt{(0,10^2 + 0,10^2)}$ |
| н5600 | — | — | — | 628 554,95 | 105 211,74 | — | | |

2. Сведения о характеристиках объекта недвижимости с кадастровым номером 24:50:0600191:253 :

| № п/п | Наименование характеристики | Значение характеристики |
|-------|---------------------------------------------------------------------------------------------------------------------------------------------------------------------------------------------------|-------------------------|
| 1 | 2 | 3 |
| 1. | Вид объекта недвижимости | Здание |
| 2. | Ранее присвоенный государственный учетный номер (инвентарный) здания, сооружения, объекта незавершенного строительства | — |
| 3. | Кадастровый номер земельного участка (земельных участков), в границах которого (которых) расположены здание, сооружение, объект незавершенного строительства | 24:50:0600191:23 |
| 4. | Уникальный учетный номер кадастрового квартала, в границах которого расположены здание, сооружение, объект незавершенного строительства | 24:50:0600191 |
| 5. | Адрес здания, сооружения, объекта незавершенного строительства | — |
| 5.1. | Сведения о местоположении здания, сооружения, объекта незавершенного строительства (при отсутствии адреса) в структурированном в соответствии с федеральной информационной адресной системой виде | — |
| 5.2. | Дополнительные сведения о местоположении | — |
| 6. | Иные сведения | — |

3. Пояснения к сведениям об объекте недвижимости с кадастровым номером 24:50:0600191:253 :

| | |
|----|---|
| 1. | — |
|----|---|

1. Сведения о характерных точках контура объекта недвижимости с кадастровым номером 24:50:0600191:254 :

| Система координат | | МСК-167(24) | | | | | Зона № | | 4 |
|--------------------------------------|----------------------------------------------------------|-------------|-----------|------------------------------------------------------------|------------|-----------|---------------------------------------------------------|----------------------------------------------------------------------------------------------------------------------------------------------------------------------------------------------------------|---|
| Обозначение характерных точек границ | Содержатся в Едином государственном реестре недвижимости | | | Определены в ходе выполнения комплексных кадастровых работ | | | Метод определения координат | Формулы, примененные для расчета средней квадратической погрешности определения координат характерных точек (Mt), м, с подставленными в такие формулы значениями и итоговые (вычисленные) значения Mt, м | |
| | координаты, м | | Радиус, м | координаты, м | | Радиус, м | | | |
| | X | Y | R | X | Y | R | | | |
| 1 | 2 | 3 | 4 | 5 | 6 | 7 | 8 | 9 | |
| н14380 | — | — | — | 628 526,97 | 105 212,70 | — | Метод спутниковых геодезических измерений (определений) | $\sqrt{(0,10^2 + 0,10^2)}$ | |
| н14390 | — | — | — | 628 528,93 | 105 211,65 | — | | | |
| н14400 | — | — | — | 628 530,55 | 105 214,66 | — | | | |
| н14410 | — | — | — | 628 528,60 | 105 215,71 | — | | | |
| н14380 | — | — | — | 628 526,97 | 105 212,70 | — | | | |

2. Сведения о характеристиках объекта недвижимости с кадастровым номером 24:50:0600191:254 :

| № п/п | Наименование характеристики | Значение характеристики |
|-------|--------------------------------------------------------------------------------------------------------------------------------------------------------------|-------------------------|
| 1 | 2 | 3 |
| 1. | Вид объекта недвижимости | Здание |
| 2. | Ранее присвоенный государственный учетный номер (инвентарный) здания, сооружения, объекта незавершенного строительства | — |
| 3. | Кадастровый номер земельного участка (земельных участков), в границах которого (которых) расположены здание, сооружение, объект незавершенного строительства | 24:50:0600191:58 |
| 4. | Уникальный учетный номер кадастрового квартала, в границах которого расположены здание, сооружение, объект незавершенного строительства | 24:50:0600191 |

| | | |
|------|---------------------------------------------------------------------------------------------------------------------------------------------------------------------------------------------------|---|
| 1 | 2 | 3 |
| 5. | Адрес здания, сооружения, объекта незавершенного строительства | — |
| 5.1. | Сведения о местоположении здания, сооружения, объекта незавершенного строительства (при отсутствии адреса) в структурированном в соответствии с федеральной информационной адресной системой виде | — |
| 5.2. | Дополнительные сведения о местоположении | — |
| 6. | Иные сведения | — |

3. Пояснения к сведениям об объекте недвижимости с кадастровым номером 24:50:0600191:254 :

| | |
|----|---|
| 1. | — |
|----|---|

1. Сведения о характерных точках контура объекта недвижимости с кадастровым номером 24:50:0600191:257 :

| | | | |
|-------------------|--------------------|--------|----------|
| Система координат | <u>МСК-167(24)</u> | Зона № | <u>4</u> |
|-------------------|--------------------|--------|----------|

| Обозначение характерных точек границ | Содержатся в Едином государственном реестре недвижимости | | | Определены в ходе выполнения комплексных кадастровых работ | | | Метод определения координат | Формулы, примененные для расчета средней квадратической погрешности определения координат характерных точек (Mt), м, с подставленными в такие формулы значениями и итоговые (вычисленные) значения Mt, м |
|--------------------------------------|----------------------------------------------------------|---|-----------|------------------------------------------------------------|------------|-----------|---------------------------------------------------------|----------------------------------------------------------------------------------------------------------------------------------------------------------------------------------------------------------|
| | координаты, м | | Радиус, м | координаты, м | | Радиус, м | | |
| | X | Y | R | X | Y | R | | |
| 1 | 2 | 3 | 4 | 5 | 6 | 7 | 8 | 9 |
| н5400 | — | — | — | 628 525,94 | 105 155,24 | — | Метод спутниковых геодезических измерений (определений) | $\sqrt{(0,10^2 + 0,10^2)}$ |
| н5410 | — | — | — | 628 529,66 | 105 154,65 | — | | |
| н5420 | — | — | — | 628 530,46 | 105 159,56 | — | | |
| н5430 | — | — | — | 628 526,73 | 105 160,17 | — | | |
| н5400 | — | — | — | 628 525,94 | 105 155,24 | — | | |

2. Сведения о характеристиках объекта недвижимости с кадастровым номером 24:50:0600191:257 :

| № п/п | Наименование характеристики | Значение характеристики |
|-------|-----------------------------|-------------------------|
| 1 | 2 | 3 |
| 1. | Вид объекта недвижимости | Здание |

| 1 | 2 | 3 |
|------|---------------------------------------------------------------------------------------------------------------------------------------------------------------------------------------------------|------------------|
| 2. | Ранее присвоенный государственный учетный номер (инвентарный) здания, сооружения, объекта незавершенного строительства | — |
| 3. | Кадастровый номер земельного участка (земельных участков), в границах которого (которых) расположены здание, сооружение, объект незавершенного строительства | 24:50:0600191:42 |
| 4. | Уникальный учетный номер кадастрового квартала, в границах которого расположены здание, сооружение, объект незавершенного строительства | 24:50:0600191 |
| 5. | Адрес здания, сооружения, объекта незавершенного строительства | — |
| 5.1. | Сведения о местоположении здания, сооружения, объекта незавершенного строительства (при отсутствии адреса) в структурированном в соответствии с федеральной информационной адресной системой виде | — |
| 5.2. | Дополнительные сведения о местоположении | — |
| 6. | Иные сведения | — |

3. Пояснения к сведениям об объекте недвижимости с кадастровым номером 24:50:0600191:257 :

| | |
|----|---|
| 1. | — |
|----|---|

1. Сведения о характерных точках контура объекта недвижимости с кадастровым номером 24:50:0600191:258 :

| Система координат | | <u>МСК-167(24)</u> | | | | | Зона № <u>4</u> | |
|--------------------------------------|----------------------------------------------------------|--------------------|-----------|------------------------------------------------------------|------------|-----------|---------------------------------------------------------|----------------------------------------------------------------------------------------------------------------------------------------------------------------------------------------------------------|
| Обозначение характерных точек границ | Содержатся в Едином государственном реестре недвижимости | | | Определены в ходе выполнения комплексных кадастровых работ | | | Метод определения координат | Формулы, примененные для расчета средней квадратической погрешности определения координат характерных точек (Mt), м, с подставленными в такие формулы значениями и итоговые (вычисленные) значения Mt, м |
| | координаты, м | | Радиус, м | координаты, м | | Радиус, м | | |
| | X | Y | R | X | Y | R | | |
| 1 | 2 | 3 | 4 | 5 | 6 | 7 | 8 | 9 |
| н5360 | — | — | — | 628 521,69 | 105 140,44 | — | Метод спутниковых геодезических измерений (определений) | $\sqrt{(0,10^2 + 0,10^2)}$ |
| н5370 | — | — | — | 628 525,27 | 105 140,44 | — | | |
| н5380 | — | — | — | 628 525,27 | 105 145,43 | — | | |

| 1 | 2 | 3 | 4 | 5 | 6 | 7 | 8 | 9 |
|-------|---|---|---|------------|------------|---|---------------------------------------------------------|----------------------------|
| н5390 | — | — | — | 628 521,69 | 105 145,43 | — | Метод спутниковых геодезических измерений (определений) | $\sqrt{(0,10^2 + 0,10^2)}$ |
| н5360 | — | — | — | 628 521,69 | 105 140,44 | — | | |

2. Сведения о характеристиках объекта недвижимости с кадастровым номером 24:50:0600191:258 :

| № п/п | Наименование характеристики | Значение характеристики |
|-------|---------------------------------------------------------------------------------------------------------------------------------------------------------------------------------------------------|-------------------------|
| 1 | 2 | 3 |
| 1. | Вид объекта недвижимости | Здание |
| 2. | Ранее присвоенный государственный учетный номер (инвентарный) здания, сооружения, объекта незавершенного строительства | — |
| 3. | Кадастровый номер земельного участка (земельных участков), в границах которого (которых) расположены здание, сооружение, объект незавершенного строительства | 24:50:0600191:77 |
| 4. | Уникальный учетный номер кадастрового квартала, в границах которого расположены здание, сооружение, объект незавершенного строительства | 24:50:0600191 |
| 5. | Адрес здания, сооружения, объекта незавершенного строительства | — |
| 5.1. | Сведения о местоположении здания, сооружения, объекта незавершенного строительства (при отсутствии адреса) в структурированном в соответствии с федеральной информационной адресной системой виде | — |
| 5.2. | Дополнительные сведения о местоположении | — |
| 6. | Иные сведения | — |

3. Пояснения к сведениям об объекте недвижимости с кадастровым номером 24:50:0600191:258 :

| | |
|----|---|
| 1. | — |
|----|---|

1. Сведения о характерных точках контура объекта недвижимости с кадастровым номером 24:50:0600191:260 :

| Система координат | | МСК-167(24) | | | | | Зона № | | 4 |
|--------------------------------------|----------------------------------------------------------|-------------|-----------|------------------------------------------------------------|------------|-----------|---------------------------------------------------------|----------------------------------------------------------------------------------------------------------------------------------------------------------------------------------------------------------|---|
| Обозначение характерных точек границ | Содержатся в Едином государственном реестре недвижимости | | | Определены в ходе выполнения комплексных кадастровых работ | | | Метод определения координат | Формулы, примененные для расчета средней квадратической погрешности определения координат характерных точек (Mt), м, с подставленными в такие формулы значениями и итоговые (вычисленные) значения Mt, м | |
| | координаты, м | | Радиус, м | координаты, м | | Радиус, м | | | |
| | X | Y | R | X | Y | R | | | |
| 1 | 2 | 3 | 4 | 5 | 6 | 7 | 8 | 9 | |
| н5280 | — | — | — | 628 517,48 | 105 114,03 | — | Метод спутниковых геодезических измерений (определений) | $\sqrt{(0,10^2 + 0,10^2)}$ | |
| н5290 | — | — | — | 628 520,53 | 105 113,75 | — | | | |
| н5300 | — | — | — | 628 521,03 | 105 119,08 | — | | | |
| н5310 | — | — | — | 628 517,99 | 105 119,37 | — | | | |
| н5280 | — | — | — | 628 517,48 | 105 114,03 | — | | | |
| н5280 | — | — | — | 628 517,48 | 105 114,03 | — | | | |

2. Сведения о характеристиках объекта недвижимости с кадастровым номером 24:50:0600191:260 :

| № п/п | Наименование характеристики | Значение характеристики |
|-------|--------------------------------------------------------------------------------------------------------------------------------------------------------------|-------------------------|
| 1 | 2 | 3 |
| 1. | Вид объекта недвижимости | Здание |
| 2. | Ранее присвоенный государственный учетный номер (инвентарный) здания, сооружения, объекта незавершенного строительства | — |
| 3. | Кадастровый номер земельного участка (земельных участков), в границах которого (которых) расположены здание, сооружение, объект незавершенного строительства | 24:50:0600191:169 |
| 4. | Уникальный учетный номер кадастрового квартала, в границах которого расположены здание, сооружение, объект незавершенного строительства | 24:50:0600191 |

| | | |
|------|---------------------------------------------------------------------------------------------------------------------------------------------------------------------------------------------------|---|
| 1 | 2 | 3 |
| 5. | Адрес здания, сооружения, объекта незавершенного строительства | — |
| 5.1. | Сведения о местоположении здания, сооружения, объекта незавершенного строительства (при отсутствии адреса) в структурированном в соответствии с федеральной информационной адресной системой виде | — |
| 5.2. | Дополнительные сведения о местоположении | — |
| 6. | Иные сведения | — |

3. Пояснения к сведениям об объекте недвижимости с кадастровым номером 24:50:0600191:260 :

| | |
|----|---|
| 1. | — |
|----|---|

1. Сведения о характерных точках контура объекта недвижимости с кадастровым номером 24:50:0600191:261 :

| | | | |
|-------------------|--------------------|--------|----------|
| Система координат | <u>МСК-167(24)</u> | Зона № | <u>4</u> |
|-------------------|--------------------|--------|----------|

| Обозначение характерных точек границ | Содержатся в Едином государственном реестре недвижимости | | | Определены в ходе выполнения комплексных кадастровых работ | | | Метод определения координат | Формулы, примененные для расчета средней квадратической погрешности определения координат характерных точек (Mt), м, с подставленными в такие формулы значениями и итоговые (вычисленные) значения Mt, м |
|--------------------------------------|----------------------------------------------------------|---|-----------|------------------------------------------------------------|------------|-----------|---------------------------------------------------------|----------------------------------------------------------------------------------------------------------------------------------------------------------------------------------------------------------|
| | координаты, м | | Радиус, м | координаты, м | | Радиус, м | | |
| | X | Y | R | X | Y | R | | |
| 1 | 2 | 3 | 4 | 5 | 6 | 7 | 8 | 9 |
| н5240 | — | — | — | 628 510,44 | 105 100,90 | — | Метод спутниковых геодезических измерений (определений) | $\sqrt{(0,10^2 + 0,10^2)}$ |
| н5250 | — | — | — | 628 515,06 | 105 100,29 | — | | |
| н5260 | — | — | — | 628 516,01 | 105 107,46 | — | | |
| н5270 | — | — | — | 628 511,38 | 105 108,08 | — | | |
| н5240 | — | — | — | 628 510,44 | 105 100,90 | — | | |

2. Сведения о характеристиках объекта недвижимости с кадастровым номером 24:50:0600191:261 :

| № п/п | Наименование характеристики | Значение характеристики |
|-------|-----------------------------|-------------------------|
| 1 | 2 | 3 |
| 1. | Вид объекта недвижимости | Здание |

| 1 | 2 | 3 |
|------|---------------------------------------------------------------------------------------------------------------------------------------------------------------------------------------------------|------------------|
| 2. | Ранее присвоенный государственный учетный номер (инвентарный) здания, сооружения, объекта незавершенного строительства | — |
| 3. | Кадастровый номер земельного участка (земельных участков), в границах которого (которых) расположены здание, сооружение, объект незавершенного строительства | 24:50:0600191:76 |
| 4. | Уникальный учетный номер кадастрового квартала, в границах которого расположены здание, сооружение, объект незавершенного строительства | 24:50:0600191 |
| 5. | Адрес здания, сооружения, объекта незавершенного строительства | — |
| 5.1. | Сведения о местоположении здания, сооружения, объекта незавершенного строительства (при отсутствии адреса) в структурированном в соответствии с федеральной информационной адресной системой виде | — |
| 5.2. | Дополнительные сведения о местоположении | — |
| 6. | Иные сведения | — |

3. Пояснения к сведениям об объекте недвижимости с кадастровым номером 24:50:0600191:261 :

| | |
|----|---|
| 1. | — |
|----|---|

1. Сведения о характерных точках контура объекта недвижимости с кадастровым номером 24:50:0600191:262 :

| Система координат | | <u>МСК-167(24)</u> | | | | | Зона № <u>4</u> | |
|--------------------------------------|----------------------------------------------------------|--------------------|-----------|------------------------------------------------------------|------------|-----------|---------------------------------------------------------|----------------------------------------------------------------------------------------------------------------------------------------------------------------------------------------------------------|
| Обозначение характерных точек границ | Содержатся в Едином государственном реестре недвижимости | | | Определены в ходе выполнения комплексных кадастровых работ | | | Метод определения координат | Формулы, примененные для расчета средней квадратической погрешности определения координат характерных точек (Mt), м, с подставленными в такие формулы значениями и итоговые (вычисленные) значения Mt, м |
| | координаты, м | | Радиус, м | координаты, м | | Радиус, м | | |
| | X | Y | R | X | Y | R | | |
| 1 | 2 | 3 | 4 | 5 | 6 | 7 | 8 | 9 |
| н5200 | — | — | — | 628 482,40 | 105 092,48 | — | Метод спутниковых геодезических измерений (определений) | $\sqrt{(0,10^2 + 0,10^2)}$ |
| н5210 | — | — | — | 628 483,08 | 105 095,57 | — | | |
| н5220 | — | — | — | 628 479,22 | 105 096,42 | — | | |

| 1 | 2 | 3 | 4 | 5 | 6 | 7 | 8 | 9 |
|-------|---|---|---|------------|------------|---|---------------------------------------------------------|----------------------------|
| н5230 | — | — | — | 628 478,54 | 105 093,33 | — | Метод спутниковых геодезических измерений (определений) | $\sqrt{(0,10^2 + 0,10^2)}$ |
| н5200 | — | — | — | 628 482,40 | 105 092,48 | — | | |

2. Сведения о характеристиках объекта недвижимости с кадастровым номером 24:50:0600191:262 :

| № п/п | Наименование характеристики | Значение характеристики |
|-------|---------------------------------------------------------------------------------------------------------------------------------------------------------------------------------------------------|-------------------------|
| 1 | 2 | 3 |
| 1. | Вид объекта недвижимости | Здание |
| 2. | Ранее присвоенный государственный учетный номер (инвентарный) здания, сооружения, объекта незавершенного строительства | — |
| 3. | Кадастровый номер земельного участка (земельных участков), в границах которого (которых) расположены здание, сооружение, объект незавершенного строительства | 24:50:0600191:75 |
| 4. | Уникальный учетный номер кадастрового квартала, в границах которого расположены здание, сооружение, объект незавершенного строительства | 24:50:0600191 |
| 5. | Адрес здания, сооружения, объекта незавершенного строительства | — |
| 5.1. | Сведения о местоположении здания, сооружения, объекта незавершенного строительства (при отсутствии адреса) в структурированном в соответствии с федеральной информационной адресной системой виде | — |
| 5.2. | Дополнительные сведения о местоположении | — |
| 6. | Иные сведения | — |

3. Пояснения к сведениям об объекте недвижимости с кадастровым номером 24:50:0600191:262 :

| | |
|----|---|
| 1. | — |
|----|---|

1. Сведения о характерных точках контура объекта недвижимости с кадастровым номером 24:50:0600191:266 :

| Система координат | | МСК-167(24) | | | | | Зона № <u>4</u> | |
|--------------------------------------|----------------------------------------------------------|-------------|-----------|------------------------------------------------------------|------------|-----------|---------------------------------------------------------|----------------------------------------------------------------------------------------------------------------------------------------------------------------------------------------------------------|
| Обозначение характерных точек границ | Содержатся в Едином государственном реестре недвижимости | | | Определены в ходе выполнения комплексных кадастровых работ | | | Метод определения координат | Формулы, примененные для расчета средней квадратической погрешности определения координат характерных точек (Mt), м, с подставленными в такие формулы значениями и итоговые (вычисленные) значения Mt, м |
| | координаты, м | | Радиус, м | координаты, м | | Радиус, м | | |
| | X | Y | R | X | Y | R | | |
| 1 | 2 | 3 | 4 | 5 | 6 | 7 | 8 | 9 |
| н5760 | — | — | — | 628 565,89 | 105 177,58 | — | Метод спутниковых геодезических измерений (определений) | $\sqrt{(0,10^2 + 0,10^2)}$ |
| н5770 | — | — | — | 628 569,73 | 105 179,14 | — | | |
| н5780 | — | — | — | 628 567,46 | 105 184,75 | — | | |
| н5790 | — | — | — | 628 563,62 | 105 183,19 | — | | |
| н5760 | — | — | — | 628 565,89 | 105 177,58 | — | | |

2. Сведения о характеристиках объекта недвижимости с кадастровым номером 24:50:0600191:266 :

| № п/п | Наименование характеристики | Значение характеристики |
|-------|--------------------------------------------------------------------------------------------------------------------------------------------------------------|-------------------------|
| 1 | 2 | 3 |
| 1. | Вид объекта недвижимости | Здание |
| 2. | Ранее присвоенный государственный учетный номер (инвентарный) здания, сооружения, объекта незавершенного строительства | — |
| 3. | Кадастровый номер земельного участка (земельных участков), в границах которого (которых) расположены здание, сооружение, объект незавершенного строительства | 24:50:0600191:86 |
| 4. | Уникальный учетный номер кадастрового квартала, в границах которого расположены здание, сооружение, объект незавершенного строительства | 24:50:0600191 |

| | | |
|------|---------------------------------------------------------------------------------------------------------------------------------------------------------------------------------------------------|---|
| 1 | 2 | 3 |
| 5. | Адрес здания, сооружения, объекта незавершенного строительства | — |
| 5.1. | Сведения о местоположении здания, сооружения, объекта незавершенного строительства (при отсутствии адреса) в структурированном в соответствии с федеральной информационной адресной системой виде | — |
| 5.2. | Дополнительные сведения о местоположении | — |
| 6. | Иные сведения | — |

3. Пояснения к сведениям об объекте недвижимости с кадастровым номером 24:50:0600191:266 :

| | |
|----|---|
| 1. | — |
|----|---|

1. Сведения о характерных точках контура объекта недвижимости с кадастровым номером 24:50:0600191:267 :

| | | | |
|-------------------|--------------------|--------|----------|
| Система координат | <u>МСК-167(24)</u> | Зона № | <u>4</u> |
|-------------------|--------------------|--------|----------|

| Обозначение характерных точек границ | Содержатся в Едином государственном реестре недвижимости | | | Определены в ходе выполнения комплексных кадастровых работ | | | Метод определения координат | Формулы, примененные для расчета средней квадратической погрешности определения координат характерных точек (Mt), м, с подставленными в такие формулы значениями и итоговые (вычисленные) значения Mt, м |
|--------------------------------------|----------------------------------------------------------|---|-----------|------------------------------------------------------------|------------|-----------|---------------------------------------------------------|----------------------------------------------------------------------------------------------------------------------------------------------------------------------------------------------------------|
| | координаты, м | | Радиус, м | координаты, м | | Радиус, м | | |
| | X | Y | R | X | Y | R | | |
| 1 | 2 | 3 | 4 | 5 | 6 | 7 | 8 | 9 |
| н5720 | — | — | — | 628 571,68 | 105 218,75 | — | Метод спутниковых геодезических измерений (определений) | $\sqrt{(0,10^2 + 0,10^2)}$ |
| н5730 | — | — | — | 628 572,21 | 105 222,10 | — | | |
| н5740 | — | — | — | 628 567,60 | 105 222,84 | — | | |
| н5750 | — | — | — | 628 567,07 | 105 219,49 | — | | |
| н5720 | — | — | — | 628 571,68 | 105 218,75 | — | | |

2. Сведения о характеристиках объекта недвижимости с кадастровым номером 24:50:0600191:267 :

| № п/п | Наименование характеристики | Значение характеристики |
|-------|-----------------------------|-------------------------|
| 1 | 2 | 3 |
| 1. | Вид объекта недвижимости | Здание |

| 1 | 2 | 3 |
|------|---------------------------------------------------------------------------------------------------------------------------------------------------------------------------------------------------|-------------------|
| 2. | Ранее присвоенный государственный учетный номер (инвентарный) здания, сооружения, объекта незавершенного строительства | — |
| 3. | Кадастровый номер земельного участка (земельных участков), в границах которого (которых) расположены здание, сооружение, объект незавершенного строительства | 24:50:0600191:174 |
| 4. | Уникальный учетный номер кадастрового квартала, в границах которого расположены здание, сооружение, объект незавершенного строительства | 24:50:0600191 |
| 5. | Адрес здания, сооружения, объекта незавершенного строительства | — |
| 5.1. | Сведения о местоположении здания, сооружения, объекта незавершенного строительства (при отсутствии адреса) в структурированном в соответствии с федеральной информационной адресной системой виде | — |
| 5.2. | Дополнительные сведения о местоположении | — |
| 6. | Иные сведения | — |

3. Пояснения к сведениям об объекте недвижимости с кадастровым номером 24:50:0600191:267 :

| | |
|----|---|
| 1. | — |
|----|---|

1. Сведения о характерных точках контура объекта недвижимости с кадастровым номером 24:50:0600191:269 :

| Система координат <u>МСК-167(24)</u> | | | | | | | Зона № <u>4</u> | |
|--------------------------------------|----------------------------------------------------------|---|-----------|------------------------------------------------------------|------------|-----------|---------------------------------------------------------|----------------------------------------------------------------------------------------------------------------------------------------------------------------------------------------------------------|
| Обозначение характерных точек границ | Содержатся в Едином государственном реестре недвижимости | | | Определены в ходе выполнения комплексных кадастровых работ | | | Метод определения координат | Формулы, примененные для расчета средней квадратической погрешности определения координат характерных точек (Mt), м, с подставленными в такие формулы значениями и итоговые (вычисленные) значения Mt, м |
| | координаты, м | | Радиус, м | координаты, м | | Радиус, м | | |
| | X | Y | R | X | Y | R | | |
| 1 | 2 | 3 | 4 | 5 | 6 | 7 | 8 | 9 |
| н5640 | — | — | — | 628 549,16 | 105 247,73 | — | Метод спутниковых геодезических измерений (определений) | $\sqrt{(0,10^2 + 0,10^2)}$ |
| н5650 | — | — | — | 628 551,36 | 105 244,82 | — | | |
| н5660 | — | — | — | 628 556,52 | 105 248,73 | — | | |

| 1 | 2 | 3 | 4 | 5 | 6 | 7 | 8 | 9 |
|-------|---|---|---|------------|------------|---|---------------------------------------------------------|----------------------------|
| н5670 | — | — | — | 628 554,32 | 105 251,64 | — | Метод спутниковых геодезических измерений (определений) | $\sqrt{(0,10^2 + 0,10^2)}$ |
| н5640 | — | — | — | 628 549,16 | 105 247,73 | — | | |

2. Сведения о характеристиках объекта недвижимости с кадастровым номером 24:50:0600191:269 :

| № п/п | Наименование характеристики | Значение характеристики |
|-------|---------------------------------------------------------------------------------------------------------------------------------------------------------------------------------------------------|-------------------------|
| 1 | 2 | 3 |
| 1. | Вид объекта недвижимости | Здание |
| 2. | Ранее присвоенный государственный учетный номер (инвентарный) здания, сооружения, объекта незавершенного строительства | — |
| 3. | Кадастровый номер земельного участка (земельных участков), в границах которого (которых) расположены здание, сооружение, объект незавершенного строительства | 24:50:0600191:167 |
| 4. | Уникальный учетный номер кадастрового квартала, в границах которого расположены здание, сооружение, объект незавершенного строительства | 24:50:0600191 |
| 5. | Адрес здания, сооружения, объекта незавершенного строительства | — |
| 5.1. | Сведения о местоположении здания, сооружения, объекта незавершенного строительства (при отсутствии адреса) в структурированном в соответствии с федеральной информационной адресной системой виде | — |
| 5.2. | Дополнительные сведения о местоположении | — |
| 6. | Иные сведения | — |

3. Пояснения к сведениям об объекте недвижимости с кадастровым номером 24:50:0600191:269 :

| | |
|----|---|
| 1. | — |
|----|---|

1. Сведения о характерных точках контура объекта недвижимости с кадастровым номером 24:50:0600191:271 :

| Система координат | | МСК-167(24) | | | | | Зона № | | 4 |
|--------------------------------------|----------------------------------------------------------|-------------|-----------|------------------------------------------------------------|------------|-----------|---------------------------------------------------------|----------------------------------------------------------------------------------------------------------------------------------------------------------------------------------------------------------|---|
| Обозначение характерных точек границ | Содержатся в Едином государственном реестре недвижимости | | | Определены в ходе выполнения комплексных кадастровых работ | | | Метод определения координат | Формулы, примененные для расчета средней квадратической погрешности определения координат характерных точек (Mt), м, с подставленными в такие формулы значениями и итоговые (вычисленные) значения Mt, м | |
| | координаты, м | | Радиус, м | координаты, м | | Радиус, м | | | |
| | X | Y | R | X | Y | R | | | |
| 1 | 2 | 3 | 4 | 5 | 6 | 7 | 8 | 9 | |
| н5000 | — | — | — | 628 606,38 | 105 183,51 | — | Метод спутниковых геодезических измерений (определений) | $\sqrt{(0,10^2 + 0,10^2)}$ | |
| н5010 | — | — | — | 628 610,11 | 105 184,56 | — | | | |
| н5020 | — | — | — | 628 608,59 | 105 189,89 | — | | | |
| н5030 | — | — | — | 628 604,87 | 105 188,83 | — | | | |
| н5000 | — | — | — | 628 606,38 | 105 183,51 | — | | | |

2. Сведения о характеристиках объекта недвижимости с кадастровым номером 24:50:0600191:271 :

| № п/п | Наименование характеристики | Значение характеристики |
|-------|--------------------------------------------------------------------------------------------------------------------------------------------------------------|-------------------------|
| 1 | 2 | 3 |
| 1. | Вид объекта недвижимости | Здание |
| 2. | Ранее присвоенный государственный учетный номер (инвентарный) здания, сооружения, объекта незавершенного строительства | — |
| 3. | Кадастровый номер земельного участка (земельных участков), в границах которого (которых) расположены здание, сооружение, объект незавершенного строительства | 24:50:0600191:71 |
| 4. | Уникальный учетный номер кадастрового квартала, в границах которого расположены здание, сооружение, объект незавершенного строительства | 24:50:0600191 |

| | | |
|------|---------------------------------------------------------------------------------------------------------------------------------------------------------------------------------------------------|---|
| 1 | 2 | 3 |
| 5. | Адрес здания, сооружения, объекта незавершенного строительства | — |
| 5.1. | Сведения о местоположении здания, сооружения, объекта незавершенного строительства (при отсутствии адреса) в структурированном в соответствии с федеральной информационной адресной системой виде | — |
| 5.2. | Дополнительные сведения о местоположении | — |
| 6. | Иные сведения | — |

3. Пояснения к сведениям об объекте недвижимости с кадастровым номером 24:50:0600191:271 :

| | |
|----|---|
| 1. | — |
|----|---|

1. Сведения о характерных точках контура объекта недвижимости с кадастровым номером 24:50:0600191:272 :

| | | | |
|-------------------|--------------------|--------|----------|
| Система координат | <u>МСК-167(24)</u> | Зона № | <u>4</u> |
|-------------------|--------------------|--------|----------|

| Обозначение характерных точек границ | Содержатся в Едином государственном реестре недвижимости | | | Определены в ходе выполнения комплексных кадастровых работ | | | Метод определения координат | Формулы, примененные для расчета средней квадратической погрешности определения координат характерных точек (Mt), м, с подставленными в такие формулы значениями и итоговые (вычисленные) значения Mt, м |
|--------------------------------------|----------------------------------------------------------|---|-----------|------------------------------------------------------------|------------|-----------|---------------------------------------------------------|----------------------------------------------------------------------------------------------------------------------------------------------------------------------------------------------------------|
| | координаты, м | | Радиус, м | координаты, м | | Радиус, м | | |
| | X | Y | R | X | Y | R | | |
| 1 | 2 | 3 | 4 | 5 | 6 | 7 | 8 | 9 |
| н5040 | — | — | — | 628 624,25 | 105 221,97 | — | Метод спутниковых геодезических измерений (определений) | $\sqrt{(0,10^2 + 0,10^2)}$ |
| н5050 | — | — | — | 628 629,32 | 105 221,97 | — | | |
| н5060 | — | — | — | 628 629,32 | 105 227,84 | — | | |
| н5070 | — | — | — | 628 624,25 | 105 227,84 | — | | |
| н5040 | — | — | — | 628 624,25 | 105 221,97 | — | | |

2. Сведения о характеристиках объекта недвижимости с кадастровым номером 24:50:0600191:272 :

| № п/п | Наименование характеристики | Значение характеристики |
|-------|-----------------------------|-------------------------|
| 1 | 2 | 3 |
| 1. | Вид объекта недвижимости | Здание |

| 1 | 2 | 3 |
|------|---------------------------------------------------------------------------------------------------------------------------------------------------------------------------------------------------|-------------------|
| 2. | Ранее присвоенный государственный учетный номер (инвентарный) здания, сооружения, объекта незавершенного строительства | — |
| 3. | Кадастровый номер земельного участка (земельных участков), в границах которого (которых) расположены здание, сооружение, объект незавершенного строительства | 24:50:0600191:166 |
| 4. | Уникальный учетный номер кадастрового квартала, в границах которого расположены здание, сооружение, объект незавершенного строительства | 24:50:0600191 |
| 5. | Адрес здания, сооружения, объекта незавершенного строительства | — |
| 5.1. | Сведения о местоположении здания, сооружения, объекта незавершенного строительства (при отсутствии адреса) в структурированном в соответствии с федеральной информационной адресной системой виде | — |
| 5.2. | Дополнительные сведения о местоположении | — |
| 6. | Иные сведения | — |

3. Пояснения к сведениям об объекте недвижимости с кадастровым номером 24:50:0600191:272 :

| | |
|----|---|
| 1. | — |
|----|---|

1. Сведения о характерных точках контура объекта недвижимости с кадастровым номером 24:50:0600191:274 :

| Система координат | | <u>МСК-167(24)</u> | | | | | Зона № <u>4</u> | |
|--------------------------------------|----------------------------------------------------------|--------------------|-----------|------------------------------------------------------------|------------|-----------|---------------------------------------------------------|----------------------------------------------------------------------------------------------------------------------------------------------------------------------------------------------------------|
| Обозначение характерных точек границ | Содержатся в Едином государственном реестре недвижимости | | | Определены в ходе выполнения комплексных кадастровых работ | | | Метод определения координат | Формулы, примененные для расчета средней квадратической погрешности определения координат характерных точек (Mt), м, с подставленными в такие формулы значениями и итоговые (вычисленные) значения Mt, м |
| | координаты, м | | Радиус, м | координаты, м | | Радиус, м | | |
| | X | Y | R | X | Y | R | | |
| 1 | 2 | 3 | 4 | 5 | 6 | 7 | 8 | 9 |
| н5120 | — | — | — | 628 625,83 | 105 252,63 | — | Метод спутниковых геодезических измерений (определений) | $\sqrt{(0,10^2 + 0,10^2)}$ |
| н5130 | — | — | — | 628 629,56 | 105 252,63 | — | | |
| н5140 | — | — | — | 628 629,56 | 105 257,87 | — | | |

| 1 | 2 | 3 | 4 | 5 | 6 | 7 | 8 | 9 |
|-------|---|---|---|------------|------------|---|---------------------------------------------------------|----------------------------|
| н5150 | — | — | — | 628 625,83 | 105 257,87 | — | Метод спутниковых геодезических измерений (определений) | $\sqrt{(0,10^2 + 0,10^2)}$ |
| н5120 | — | — | — | 628 625,83 | 105 252,63 | — | | |

2. Сведения о характеристиках объекта недвижимости с кадастровым номером 24:50:0600191:274 :

| № п/п | Наименование характеристики | Значение характеристики |
|-------|---------------------------------------------------------------------------------------------------------------------------------------------------------------------------------------------------|-------------------------|
| 1 | 2 | 3 |
| 1. | Вид объекта недвижимости | Здание |
| 2. | Ранее присвоенный государственный учетный номер (инвентарный) здания, сооружения, объекта незавершенного строительства | — |
| 3. | Кадастровый номер земельного участка (земельных участков), в границах которого (которых) расположены здание, сооружение, объект незавершенного строительства | 24:50:0600191:13 |
| 4. | Уникальный учетный номер кадастрового квартала, в границах которого расположены здание, сооружение, объект незавершенного строительства | 24:50:0600191 |
| 5. | Адрес здания, сооружения, объекта незавершенного строительства | — |
| 5.1. | Сведения о местоположении здания, сооружения, объекта незавершенного строительства (при отсутствии адреса) в структурированном в соответствии с федеральной информационной адресной системой виде | — |
| 5.2. | Дополнительные сведения о местоположении | — |
| 6. | Иные сведения | — |

3. Пояснения к сведениям об объекте недвижимости с кадастровым номером 24:50:0600191:274 :

| | |
|----|---|
| 1. | — |
|----|---|

1. Сведения о характерных точках контура объекта недвижимости с кадастровым номером 24:50:0600191:276 :

| Система координат | | МСК-167(24) | | | | | Зона № | | 4 |
|--------------------------------------|----------------------------------------------------------|-------------|-----------|------------------------------------------------------------|------------|-----------|---------------------------------------------------------|----------------------------------------------------------------------------------------------------------------------------------------------------------------------------------------------------------|---|
| Обозначение характерных точек границ | Содержатся в Едином государственном реестре недвижимости | | | Определены в ходе выполнения комплексных кадастровых работ | | | Метод определения координат | Формулы, примененные для расчета средней квадратической погрешности определения координат характерных точек (Mt), м, с подставленными в такие формулы значениями и итоговые (вычисленные) значения Mt, м | |
| | координаты, м | | Радиус, м | координаты, м | | Радиус, м | | | |
| | X | Y | R | X | Y | R | | | |
| 1 | 2 | 3 | 4 | 5 | 6 | 7 | 8 | 9 | |
| н5160 | — | — | — | 628 615,00 | 105 295,91 | — | Метод спутниковых геодезических измерений (определений) | $\sqrt{(0,10^2 + 0,10^2)}$ | |
| н5170 | — | — | — | 628 617,52 | 105 295,26 | — | | | |
| н5180 | — | — | — | 628 618,57 | 105 299,30 | — | | | |
| н5190 | — | — | — | 628 616,05 | 105 299,95 | — | | | |
| н5160 | — | — | — | 628 615,00 | 105 295,91 | — | | | |

2. Сведения о характеристиках объекта недвижимости с кадастровым номером 24:50:0600191:276 :

| № п/п | Наименование характеристики | Значение характеристики |
|-------|--------------------------------------------------------------------------------------------------------------------------------------------------------------|-------------------------|
| 1 | 2 | 3 |
| 1. | Вид объекта недвижимости | Здание |
| 2. | Ранее присвоенный государственный учетный номер (инвентарный) здания, сооружения, объекта незавершенного строительства | — |
| 3. | Кадастровый номер земельного участка (земельных участков), в границах которого (которых) расположены здание, сооружение, объект незавершенного строительства | 24:50:0600191:84 |
| 4. | Уникальный учетный номер кадастрового квартала, в границах которого расположены здание, сооружение, объект незавершенного строительства | 24:50:0600191 |

| | | |
|------|---------------------------------------------------------------------------------------------------------------------------------------------------------------------------------------------------|---|
| 1 | 2 | 3 |
| 5. | Адрес здания, сооружения, объекта незавершенного строительства | — |
| 5.1. | Сведения о местоположении здания, сооружения, объекта незавершенного строительства (при отсутствии адреса) в структурированном в соответствии с федеральной информационной адресной системой виде | — |
| 5.2. | Дополнительные сведения о местоположении | — |
| 6. | Иные сведения | — |

3. Пояснения к сведениям об объекте недвижимости с кадастровым номером 24:50:0600191:276 :

| | |
|----|---|
| 1. | — |
|----|---|

1. Сведения о характерных точках контура объекта недвижимости с кадастровым номером 24:50:0600191:278 :

| | | | |
|-------------------|--------------------|--------|----------|
| Система координат | <u>МСК-167(24)</u> | Зона № | <u>4</u> |
|-------------------|--------------------|--------|----------|

| Обозначение характерных точек границ | Содержатся в Едином государственном реестре недвижимости | | | Определены в ходе выполнения комплексных кадастровых работ | | | Метод определения координат | Формулы, примененные для расчета средней квадратической погрешности определения координат характерных точек (Mt), м, с подставленными в такие формулы значениями и итоговые (вычисленные) значения Mt, м |
|--------------------------------------|----------------------------------------------------------|---|-----------|------------------------------------------------------------|------------|-----------|---------------------------------------------------------|----------------------------------------------------------------------------------------------------------------------------------------------------------------------------------------------------------|
| | координаты, м | | Радиус, м | координаты, м | | Радиус, м | | |
| | X | Y | R | X | Y | R | | |
| 1 | 2 | 3 | 4 | 5 | 6 | 7 | 8 | 9 |
| н4920 | — | — | — | 628 638,08 | 105 328,04 | — | Метод спутниковых геодезических измерений (определений) | $\sqrt{(0,10^2 + 0,10^2)}$ |
| н4930 | — | — | — | 628 641,61 | 105 328,04 | — | | |
| н4940 | — | — | — | 628 641,61 | 105 333,31 | — | | |
| н4950 | — | — | — | 628 638,08 | 105 333,31 | — | | |
| н4920 | — | — | — | 628 638,08 | 105 328,04 | — | | |

2. Сведения о характеристиках объекта недвижимости с кадастровым номером 24:50:0600191:278 :

| № п/п | Наименование характеристики | Значение характеристики |
|-------|-----------------------------|-------------------------|
| 1 | 2 | 3 |
| 1. | Вид объекта недвижимости | Здание |

| 1 | 2 | 3 |
|------|---------------------------------------------------------------------------------------------------------------------------------------------------------------------------------------------------|-------------------|
| 2. | Ранее присвоенный государственный учетный номер (инвентарный) здания, сооружения, объекта незавершенного строительства | — |
| 3. | Кадастровый номер земельного участка (земельных участков), в границах которого (которых) расположены здание, сооружение, объект незавершенного строительства | 24:50:0600191:161 |
| 4. | Уникальный учетный номер кадастрового квартала, в границах которого расположены здание, сооружение, объект незавершенного строительства | 24:50:0600191 |
| 5. | Адрес здания, сооружения, объекта незавершенного строительства | — |
| 5.1. | Сведения о местоположении здания, сооружения, объекта незавершенного строительства (при отсутствии адреса) в структурированном в соответствии с федеральной информационной адресной системой виде | — |
| 5.2. | Дополнительные сведения о местоположении | — |
| 6. | Иные сведения | — |

3. Пояснения к сведениям об объекте недвижимости с кадастровым номером 24:50:0600191:278 :

| | |
|----|---|
| 1. | — |
|----|---|

1. Сведения о характерных точках контура объекта недвижимости с кадастровым номером 24:50:0600191:282 :

| Система координат | | МСК-167(24) | | | | | Зона № | | 4 |
|--------------------------------------|----------------------------------------------------------|-------------|-----------|------------------------------------------------------------|------------|-----------|---------------------------------------------------------|----------------------------------------------------------------------------------------------------------------------------------------------------------------------------------------------------------|---|
| Обозначение характерных точек границ | Содержатся в Едином государственном реестре недвижимости | | | Определены в ходе выполнения комплексных кадастровых работ | | | Метод определения координат | Формулы, примененные для расчета средней квадратической погрешности определения координат характерных точек (Mt), м, с подставленными в такие формулы значениями и итоговые (вычисленные) значения Mt, м | |
| | координаты, м | | Радиус, м | координаты, м | | Радиус, м | | | |
| | X | Y | R | X | Y | R | | | |
| 1 | 2 | 3 | 4 | 5 | 6 | 7 | 8 | 9 | |
| н4800 | — | — | — | 628 671,34 | 105 260,28 | — | Метод спутниковых геодезических измерений (определений) | $\sqrt{(0,10^2 + 0,10^2)}$ | |
| н4810 | — | — | — | 628 671,34 | 105 263,46 | — | | | |
| н4820 | — | — | — | 628 666,97 | 105 263,46 | — | | | |

| 1 | 2 | 3 | 4 | 5 | 6 | 7 | 8 | 9 |
|-------|---|---|---|------------|------------|---|---------------------------------------------------------|----------------------------|
| н4830 | — | — | — | 628 666,97 | 105 260,28 | — | Метод спутниковых геодезических измерений (определений) | $\sqrt{(0,10^2 + 0,10^2)}$ |
| н4800 | — | — | — | 628 671,34 | 105 260,28 | — | | |

2. Сведения о характеристиках объекта недвижимости с кадастровым номером 24:50:0600191:282 :

| № п/п | Наименование характеристики | Значение характеристики |
|-------|---------------------------------------------------------------------------------------------------------------------------------------------------------------------------------------------------|-------------------------|
| 1 | 2 | 3 |
| 1. | Вид объекта недвижимости | Здание |
| 2. | Ранее присвоенный государственный учетный номер (инвентарный) здания, сооружения, объекта незавершенного строительства | — |
| 3. | Кадастровый номер земельного участка (земельных участков), в границах которого (которых) расположены здание, сооружение, объект незавершенного строительства | 24:50:0600191:103 |
| 4. | Уникальный учетный номер кадастрового квартала, в границах которого расположены здание, сооружение, объект незавершенного строительства | 24:50:0600191 |
| 5. | Адрес здания, сооружения, объекта незавершенного строительства | — |
| 5.1. | Сведения о местоположении здания, сооружения, объекта незавершенного строительства (при отсутствии адреса) в структурированном в соответствии с федеральной информационной адресной системой виде | — |
| 5.2. | Дополнительные сведения о местоположении | — |
| 6. | Иные сведения | — |

3. Пояснения к сведениям об объекте недвижимости с кадастровым номером 24:50:0600191:282 :

| | |
|----|---|
| 1. | — |
|----|---|

1. Сведения о характерных точках контура объекта недвижимости с кадастровым номером 24:50:0600191:284 :

| Система координат | | МСК-167(24) | | | | | Зона № <u>4</u> | |
|--------------------------------------|----------------------------------------------------------|-------------|-----------|------------------------------------------------------------|------------|-----------|---------------------------------------------------------|----------------------------------------------------------------------------------------------------------------------------------------------------------------------------------------------------------|
| Обозначение характерных точек границ | Содержатся в Едином государственном реестре недвижимости | | | Определены в ходе выполнения комплексных кадастровых работ | | | Метод определения координат | Формулы, примененные для расчета средней квадратической погрешности определения координат характерных точек (Mt), м, с подставленными в такие формулы значениями и итоговые (вычисленные) значения Mt, м |
| | координаты, м | | Радиус, м | координаты, м | | Радиус, м | | |
| | X | Y | R | X | Y | R | | |
| 1 | 2 | 3 | 4 | 5 | 6 | 7 | 8 | 9 |
| н4760 | — | — | — | 628 684,56 | 105 229,15 | — | Метод спутниковых геодезических измерений (определений) | $\sqrt{(0,10^2 + 0,10^2)}$ |
| н4770 | — | — | — | 628 688,03 | 105 228,88 | — | | |
| н4780 | — | — | — | 628 688,37 | 105 233,34 | — | | |
| н4790 | — | — | — | 628 684,90 | 105 233,61 | — | | |
| н4760 | — | — | — | 628 684,56 | 105 229,15 | — | | |
| н4760 | — | — | — | 628 684,56 | 105 229,15 | — | | |

2. Сведения о характеристиках объекта недвижимости с кадастровым номером 24:50:0600191:284 :

| № п/п | Наименование характеристики | Значение характеристики |
|-------|--------------------------------------------------------------------------------------------------------------------------------------------------------------|-------------------------|
| 1 | 2 | 3 |
| 1. | Вид объекта недвижимости | Здание |
| 2. | Ранее присвоенный государственный учетный номер (инвентарный) здания, сооружения, объекта незавершенного строительства | — |
| 3. | Кадастровый номер земельного участка (земельных участков), в границах которого (которых) расположены здание, сооружение, объект незавершенного строительства | 24:50:0600191:63 |
| 4. | Уникальный учетный номер кадастрового квартала, в границах которого расположены здание, сооружение, объект незавершенного строительства | 24:50:0600191 |

| 1 | 2 | 3 |
|------|---------------------------------------------------------------------------------------------------------------------------------------------------------------------------------------------------|---|
| 5. | Адрес здания, сооружения, объекта незавершенного строительства | — |
| 5.1. | Сведения о местоположении здания, сооружения, объекта незавершенного строительства (при отсутствии адреса) в структурированном в соответствии с федеральной информационной адресной системой виде | — |
| 5.2. | Дополнительные сведения о местоположении | — |
| 6. | Иные сведения | — |

3. Пояснения к сведениям об объекте недвижимости с кадастровым номером 24:50:0600191:284 :

| | |
|----|---|
| 1. | — |
|----|---|

1. Сведения о характерных точках контура объекта недвижимости с кадастровым номером 24:50:0600191:287 :

| | | | |
|-------------------|--------------------|--------|----------|
| Система координат | <u>МСК-167(24)</u> | Зона № | <u>4</u> |
|-------------------|--------------------|--------|----------|

| Обозначение характерных точек границ | Содержатся в Едином государственном реестре недвижимости | | | Определены в ходе выполнения комплексных кадастровых работ | | | Метод определения координат | Формулы, примененные для расчета средней квадратической погрешности определения координат характерных точек (Mt), м, с подставленными в такие формулы значениями и итоговые (вычисленные) значения Mt, м |
|--------------------------------------|----------------------------------------------------------|---|-----------|------------------------------------------------------------|------------|-----------|---------------------------------------------------------|----------------------------------------------------------------------------------------------------------------------------------------------------------------------------------------------------------|
| | координаты, м | | Радиус, м | координаты, м | | Радиус, м | | |
| | X | Y | R | X | Y | R | | |
| 1 | 2 | 3 | 4 | 5 | 6 | 7 | 8 | 9 |
| н4560 | — | — | — | 628 700,85 | 105 162,30 | — | Метод спутниковых геодезических измерений (определений) | $\sqrt{(0,10^2 + 0,10^2)}$ |
| н4570 | — | — | — | 628 700,89 | 105 165,52 | — | | |
| н4580 | — | — | — | 628 696,32 | 105 165,57 | — | | |
| н4590 | — | — | — | 628 696,28 | 105 162,36 | — | | |
| н4560 | — | — | — | 628 700,85 | 105 162,30 | — | | |

2. Сведения о характеристиках объекта недвижимости с кадастровым номером 24:50:0600191:287 :

| № п/п | Наименование характеристики | Значение характеристики |
|-------|-----------------------------|-------------------------|
| 1 | 2 | 3 |
| 1. | Вид объекта недвижимости | Здание |

| 1 | 2 | 3 |
|------|---------------------------------------------------------------------------------------------------------------------------------------------------------------------------------------------------|------------------|
| 2. | Ранее присвоенный государственный учетный номер (инвентарный) здания, сооружения, объекта незавершенного строительства | — |
| 3. | Кадастровый номер земельного участка (земельных участков), в границах которого (которых) расположены здание, сооружение, объект незавершенного строительства | 24:50:0600191:99 |
| 4. | Уникальный учетный номер кадастрового квартала, в границах которого расположены здание, сооружение, объект незавершенного строительства | 24:50:0600191 |
| 5. | Адрес здания, сооружения, объекта незавершенного строительства | — |
| 5.1. | Сведения о местоположении здания, сооружения, объекта незавершенного строительства (при отсутствии адреса) в структурированном в соответствии с федеральной информационной адресной системой виде | — |
| 5.2. | Дополнительные сведения о местоположении | — |
| 6. | Иные сведения | — |

3. Пояснения к сведениям об объекте недвижимости с кадастровым номером 24:50:0600191:287 :

| | |
|----|---|
| 1. | — |
|----|---|

1. Сведения о характерных точках контура объекта недвижимости с кадастровым номером 24:50:0600191:290 :

| Система координат | | МСК-167(24) | | | | | Зона № | | 4 |
|--------------------------------------|----------------------------------------------------------|-------------|-----------|------------------------------------------------------------|------------|-----------|---------------------------------------------------------|----------------------------------------------------------------------------------------------------------------------------------------------------------------------------------------------------------|---|
| Обозначение характерных точек границ | Содержатся в Едином государственном реестре недвижимости | | | Определены в ходе выполнения комплексных кадастровых работ | | | Метод определения координат | Формулы, примененные для расчета средней квадратической погрешности определения координат характерных точек (Mt), м, с подставленными в такие формулы значениями и итоговые (вычисленные) значения Mt, м | |
| | координаты, м | | Радиус, м | координаты, м | | Радиус, м | | | |
| | X | Y | R | X | Y | R | | | |
| 1 | 2 | 3 | 4 | 5 | 6 | 7 | 8 | 9 | |
| н4640 | — | — | — | 628 731,27 | 105 264,78 | — | Метод спутниковых геодезических измерений (определений) | $\sqrt{(0,10^2 + 0,10^2)}$ | |
| н4650 | — | — | — | 628 732,58 | 105 269,21 | — | | | |
| н4660 | — | — | — | 628 728,78 | 105 270,33 | — | | | |

| 1 | 2 | 3 | 4 | 5 | 6 | 7 | 8 | 9 |
|-------|---|---|---|------------|------------|---|---------------------------------------------------------|----------------------------|
| н4670 | — | — | — | 628 727,47 | 105 265,90 | — | Метод спутниковых геодезических измерений (определений) | $\sqrt{(0,10^2 + 0,10^2)}$ |
| н4640 | — | — | — | 628 731,27 | 105 264,78 | — | | |

2. Сведения о характеристиках объекта недвижимости с кадастровым номером 24:50:0600191:290 :

| № п/п | Наименование характеристики | Значение характеристики |
|-------|---------------------------------------------------------------------------------------------------------------------------------------------------------------------------------------------------|-------------------------|
| 1 | 2 | 3 |
| 1. | Вид объекта недвижимости | Здание |
| 2. | Ранее присвоенный государственный учетный номер (инвентарный) здания, сооружения, объекта незавершенного строительства | — |
| 3. | Кадастровый номер земельного участка (земельных участков), в границах которого (которых) расположены здание, сооружение, объект незавершенного строительства | 24:50:0600191:163 |
| 4. | Уникальный учетный номер кадастрового квартала, в границах которого расположены здание, сооружение, объект незавершенного строительства | 24:50:0600191 |
| 5. | Адрес здания, сооружения, объекта незавершенного строительства | — |
| 5.1. | Сведения о местоположении здания, сооружения, объекта незавершенного строительства (при отсутствии адреса) в структурированном в соответствии с федеральной информационной адресной системой виде | — |
| 5.2. | Дополнительные сведения о местоположении | — |
| 6. | Иные сведения | — |

3. Пояснения к сведениям об объекте недвижимости с кадастровым номером 24:50:0600191:290 :

| | |
|----|---|
| 1. | — |
|----|---|

1. Сведения о характерных точках контура объекта недвижимости с кадастровым номером 24:50:0600191:292 :

| Система координат | | МСК-167(24) | | | | | Зона № <u>4</u> | |
|--------------------------------------|----------------------------------------------------------|-------------|-----------|------------------------------------------------------------|------------|-----------|---------------------------------------------------------|----------------------------------------------------------------------------------------------------------------------------------------------------------------------------------------------------------|
| Обозначение характерных точек границ | Содержатся в Едином государственном реестре недвижимости | | | Определены в ходе выполнения комплексных кадастровых работ | | | Метод определения координат | Формулы, примененные для расчета средней квадратической погрешности определения координат характерных точек (Mt), м, с подставленными в такие формулы значениями и итоговые (вычисленные) значения Mt, м |
| | координаты, м | | Радиус, м | координаты, м | | Радиус, м | | |
| | X | Y | R | X | Y | R | | |
| 1 | 2 | 3 | 4 | 5 | 6 | 7 | 8 | 9 |
| н4600 | — | — | — | 628 740,27 | 105 290,06 | — | Метод спутниковых геодезических измерений (определений) | $\sqrt{(0,10^2 + 0,10^2)}$ |
| н4610 | — | — | — | 628 741,04 | 105 293,25 | — | | |
| н4620 | — | — | — | 628 737,12 | 105 294,20 | — | | |
| н4630 | — | — | — | 628 736,35 | 105 291,01 | — | | |
| н4600 | — | — | — | 628 740,27 | 105 290,06 | — | | |

2. Сведения о характеристиках объекта недвижимости с кадастровым номером 24:50:0600191:292 :

| № п/п | Наименование характеристики | Значение характеристики |
|-------|--------------------------------------------------------------------------------------------------------------------------------------------------------------|-------------------------|
| 1 | 2 | 3 |
| 1. | Вид объекта недвижимости | Здание |
| 2. | Ранее присвоенный государственный учетный номер (инвентарный) здания, сооружения, объекта незавершенного строительства | — |
| 3. | Кадастровый номер земельного участка (земельных участков), в границах которого (которых) расположены здание, сооружение, объект незавершенного строительства | 24:50:0600191:97 |
| 4. | Уникальный учетный номер кадастрового квартала, в границах которого расположены здание, сооружение, объект незавершенного строительства | 24:50:0600191 |

| | | |
|------|---------------------------------------------------------------------------------------------------------------------------------------------------------------------------------------------------|---|
| 1 | 2 | 3 |
| 5. | Адрес здания, сооружения, объекта незавершенного строительства | — |
| 5.1. | Сведения о местоположении здания, сооружения, объекта незавершенного строительства (при отсутствии адреса) в структурированном в соответствии с федеральной информационной адресной системой виде | — |
| 5.2. | Дополнительные сведения о местоположении | — |
| 6. | Иные сведения | — |

3. Пояснения к сведениям об объекте недвижимости с кадастровым номером 24:50:0600191:292 :

| | |
|----|---|
| 1. | — |
|----|---|

1. Сведения о характерных точках контура объекта недвижимости с кадастровым номером 24:50:0600191:293 :

| | | | |
|-------------------|--------------------|--------|----------|
| Система координат | <u>МСК-167(24)</u> | Зона № | <u>4</u> |
|-------------------|--------------------|--------|----------|

| Обозначение характерных точек границ | Содержатся в Едином государственном реестре недвижимости | | | Определены в ходе выполнения комплексных кадастровых работ | | | Метод определения координат | Формулы, примененные для расчета средней квадратической погрешности определения координат характерных точек (Mt), м, с подставленными в такие формулы значениями и итоговые (вычисленные) значения Mt, м |
|--------------------------------------|----------------------------------------------------------|---|-----------|------------------------------------------------------------|------------|-----------|---------------------------------------------------------|----------------------------------------------------------------------------------------------------------------------------------------------------------------------------------------------------------|
| | координаты, м | | Радиус, м | координаты, м | | Радиус, м | | |
| | X | Y | R | X | Y | R | | |
| 1 | 2 | 3 | 4 | 5 | 6 | 7 | 8 | 9 |
| н5320 | — | — | — | 628 520,62 | 105 131,72 | — | Метод спутниковых геодезических измерений (определений) | $\sqrt{(0,10^2 + 0,10^2)}$ |
| н5330 | — | — | — | 628 524,11 | 105 131,45 | — | | |
| н5340 | — | — | — | 628 524,52 | 105 136,72 | — | | |
| н5350 | — | — | — | 628 521,03 | 105 136,99 | — | | |
| н5320 | — | — | — | 628 520,62 | 105 131,72 | — | | |

2. Сведения о характеристиках объекта недвижимости с кадастровым номером 24:50:0600191:293 :

| № п/п | Наименование характеристики | Значение характеристики |
|-------|-----------------------------|-------------------------|
| 1 | 2 | 3 |
| 1. | Вид объекта недвижимости | Здание |

| 1 | 2 | 3 |
|------|---------------------------------------------------------------------------------------------------------------------------------------------------------------------------------------------------|------------------|
| 2. | Ранее присвоенный государственный учетный номер (инвентарный) здания, сооружения, объекта незавершенного строительства | — |
| 3. | Кадастровый номер земельного участка (земельных участков), в границах которого (которых) расположены здание, сооружение, объект незавершенного строительства | 24:50:0600191:12 |
| 4. | Уникальный учетный номер кадастрового квартала, в границах которого расположены здание, сооружение, объект незавершенного строительства | 24:50:0600191 |
| 5. | Адрес здания, сооружения, объекта незавершенного строительства | — |
| 5.1. | Сведения о местоположении здания, сооружения, объекта незавершенного строительства (при отсутствии адреса) в структурированном в соответствии с федеральной информационной адресной системой виде | — |
| 5.2. | Дополнительные сведения о местоположении | — |
| 6. | Иные сведения | — |

3. Пояснения к сведениям об объекте недвижимости с кадастровым номером 24:50:0600191:293 :

| | |
|----|---|
| 1. | — |
|----|---|

1. Сведения о характерных точках контура объекта недвижимости с кадастровым номером 24:50:0600191:295 :

| Система координат | | <u>МСК-167(24)</u> | | | | | Зона № <u>4</u> | |
|--------------------------------------|----------------------------------------------------------|--------------------|-----------|------------------------------------------------------------|------------|-----------|---------------------------------------------------------|----------------------------------------------------------------------------------------------------------------------------------------------------------------------------------------------------------|
| Обозначение характерных точек границ | Содержатся в Едином государственном реестре недвижимости | | | Определены в ходе выполнения комплексных кадастровых работ | | | Метод определения координат | Формулы, примененные для расчета средней квадратической погрешности определения координат характерных точек (Mt), м, с подставленными в такие формулы значениями и итоговые (вычисленные) значения Mt, м |
| | координаты, м | | Радиус, м | координаты, м | | Радиус, м | | |
| | X | Y | R | X | Y | R | | |
| 1 | 2 | 3 | 4 | 5 | 6 | 7 | 8 | 9 |
| н5080 | — | — | — | 628 626,39 | 105 237,72 | — | Метод спутниковых геодезических измерений (определений) | $\sqrt{(0,10^2 + 0,10^2)}$ |
| н5090 | — | — | — | 628 629,59 | 105 237,99 | — | | |
| н5100 | — | — | — | 628 629,22 | 105 242,35 | — | | |

| 1 | 2 | 3 | 4 | 5 | 6 | 7 | 8 | 9 |
|-------|---|---|---|------------|------------|---|---------------------------------------------------------|----------------------------|
| н5110 | — | — | — | 628 626,02 | 105 242,08 | — | Метод спутниковых геодезических измерений (определений) | $\sqrt{(0,10^2 + 0,10^2)}$ |
| н5080 | — | — | — | 628 626,39 | 105 237,72 | — | | |

2. Сведения о характеристиках объекта недвижимости с кадастровым номером 24:50:0600191:295 :

| № п/п | Наименование характеристики | Значение характеристики |
|-------|---------------------------------------------------------------------------------------------------------------------------------------------------------------------------------------------------|-------------------------|
| 1 | 2 | 3 |
| 1. | Вид объекта недвижимости | Здание |
| 2. | Ранее присвоенный государственный учетный номер (инвентарный) здания, сооружения, объекта незавершенного строительства | — |
| 3. | Кадастровый номер земельного участка (земельных участков), в границах которого (которых) расположены здание, сооружение, объект незавершенного строительства | 24:50:0600191:70 |
| 4. | Уникальный учетный номер кадастрового квартала, в границах которого расположены здание, сооружение, объект незавершенного строительства | 24:50:0600191 |
| 5. | Адрес здания, сооружения, объекта незавершенного строительства | — |
| 5.1. | Сведения о местоположении здания, сооружения, объекта незавершенного строительства (при отсутствии адреса) в структурированном в соответствии с федеральной информационной адресной системой виде | — |
| 5.2. | Дополнительные сведения о местоположении | — |
| 6. | Иные сведения | — |

3. Пояснения к сведениям об объекте недвижимости с кадастровым номером 24:50:0600191:295 :

| | |
|----|---|
| 1. | — |
|----|---|

1. Сведения о характерных точках контура объекта недвижимости с кадастровым номером 24:50:0600191:297 :

| Система координат | | МСК-167(24) | | | | | Зона № | | 4 |
|--------------------------------------|----------------------------------------------------------|-------------|-----------|------------------------------------------------------------|------------|-----------|---------------------------------------------------------|----------------------------------------------------------------------------------------------------------------------------------------------------------------------------------------------------------|---|
| Обозначение характерных точек границ | Содержатся в Едином государственном реестре недвижимости | | | Определены в ходе выполнения комплексных кадастровых работ | | | Метод определения координат | Формулы, примененные для расчета средней квадратической погрешности определения координат характерных точек (Mt), м, с подставленными в такие формулы значениями и итоговые (вычисленные) значения Mt, м | |
| | координаты, м | | Радиус, м | координаты, м | | Радиус, м | | | |
| | X | Y | R | X | Y | R | | | |
| 1 | 2 | 3 | 4 | 5 | 6 | 7 | 8 | 9 | |
| н5800 | — | — | — | 628 577,55 | 105 141,27 | — | Метод спутниковых геодезических измерений (определений) | $\sqrt{(0,10^2 + 0,10^2)}$ | |
| н5810 | — | — | — | 628 581,42 | 105 140,72 | — | | | |
| н5820 | — | — | — | 628 582,29 | 105 146,84 | — | | | |
| н5830 | — | — | — | 628 578,42 | 105 147,39 | — | | | |
| н5800 | — | — | — | 628 577,55 | 105 141,27 | — | | | |
| н5800 | — | — | — | 628 577,55 | 105 141,27 | — | | | |

2. Сведения о характеристиках объекта недвижимости с кадастровым номером 24:50:0600191:297 :

| № п/п | Наименование характеристики | Значение характеристики |
|-------|--------------------------------------------------------------------------------------------------------------------------------------------------------------|-------------------------|
| 1 | 2 | 3 |
| 1. | Вид объекта недвижимости | Здание |
| 2. | Ранее присвоенный государственный учетный номер (инвентарный) здания, сооружения, объекта незавершенного строительства | — |
| 3. | Кадастровый номер земельного участка (земельных участков), в границах которого (которых) расположены здание, сооружение, объект незавершенного строительства | 24:50:0600191:168 |
| 4. | Уникальный учетный номер кадастрового квартала, в границах которого расположены здание, сооружение, объект незавершенного строительства | 24:50:0600191 |

| 1 | 2 | 3 |
|------|---------------------------------------------------------------------------------------------------------------------------------------------------------------------------------------------------|---|
| 5. | Адрес здания, сооружения, объекта незавершенного строительства | — |
| 5.1. | Сведения о местоположении здания, сооружения, объекта незавершенного строительства (при отсутствии адреса) в структурированном в соответствии с федеральной информационной адресной системой виде | — |
| 5.2. | Дополнительные сведения о местоположении | — |
| 6. | Иные сведения | — |

3. Пояснения к сведениям об объекте недвижимости с кадастровым номером 24:50:0600191:297 :

| | |
|----|---|
| 1. | — |
|----|---|

1. Сведения о характерных точках контура объекта недвижимости с кадастровым номером 24:50:0600191:303 :

| | | | |
|-------------------|--------------------|--------|----------|
| Система координат | <u>МСК-167(24)</u> | Зона № | <u>4</u> |
|-------------------|--------------------|--------|----------|

| Обозначение характерных точек границ | Содержатся в Едином государственном реестре недвижимости | | | Определены в ходе выполнения комплексных кадастровых работ | | | Метод определения координат | Формулы, примененные для расчета средней квадратической погрешности определения координат характерных точек (Mt), м, с подставленными в такие формулы значениями и итоговые (вычисленные) значения Mt, м |
|--------------------------------------|----------------------------------------------------------|---|-----------|------------------------------------------------------------|------------|-----------|---------------------------------------------------------|----------------------------------------------------------------------------------------------------------------------------------------------------------------------------------------------------------|
| | координаты, м | | Радиус, м | координаты, м | | Радиус, м | | |
| | X | Y | R | X | Y | R | | |
| 1 | 2 | 3 | 4 | 5 | 6 | 7 | 8 | 9 |
| н3480 | — | — | — | 628 675,45 | 105 024,97 | — | Метод спутниковых геодезических измерений (определений) | $\sqrt{(0,10^2 + 0,10^2)}$ |
| н3490 | — | — | — | 628 677,80 | 105 024,67 | — | | |
| н3500 | — | — | — | 628 678,33 | 105 028,91 | — | | |
| н3510 | — | — | — | 628 675,98 | 105 029,20 | — | | |
| н3480 | — | — | — | 628 675,45 | 105 024,97 | — | | |

2. Сведения о характеристиках объекта недвижимости с кадастровым номером 24:50:0600191:303 :

| № п/п | Наименование характеристики | Значение характеристики |
|-------|-----------------------------|-------------------------|
| 1 | 2 | 3 |
| 1. | Вид объекта недвижимости | Сооружени |

| 1 | 2 | 3 |
|------|---------------------------------------------------------------------------------------------------------------------------------------------------------------------------------------------------|-------------------|
| 2. | Ранее присвоенный государственный учетный номер (инвентарный) здания, сооружения, объекта незавершенного строительства | — |
| 3. | Кадастровый номер земельного участка (земельных участков), в границах которого (которых) расположены здание, сооружение, объект незавершенного строительства | 24:50:0600191:200 |
| 4. | Уникальный учетный номер кадастрового квартала, в границах которого расположены здание, сооружение, объект незавершенного строительства | 24:50:0600191 |
| 5. | Адрес здания, сооружения, объекта незавершенного строительства | — |
| 5.1. | Сведения о местоположении здания, сооружения, объекта незавершенного строительства (при отсутствии адреса) в структурированном в соответствии с федеральной информационной адресной системой виде | — |
| 5.2. | Дополнительные сведения о местоположении | — |
| 6. | Иные сведения | — |

3. Пояснения к сведениям об объекте недвижимости с кадастровым номером 24:50:0600191:303 :

| | |
|----|---|
| 1. | — |
|----|---|

1. Сведения о характерных точках контура объекта недвижимости с кадастровым номером 24:50:0600191:304 :

| Система координат | | <u>МСК-167(24)</u> | | | | | Зона № <u>4</u> | |
|--------------------------------------|----------------------------------------------------------|--------------------|-----------|------------------------------------------------------------|------------|-----------|---------------------------------------------------------|----------------------------------------------------------------------------------------------------------------------------------------------------------------------------------------------------------|
| Обозначение характерных точек границ | Содержатся в Едином государственном реестре недвижимости | | | Определены в ходе выполнения комплексных кадастровых работ | | | Метод определения координат | Формулы, примененные для расчета средней квадратической погрешности определения координат характерных точек (Mt), м, с подставленными в такие формулы значениями и итоговые (вычисленные) значения Mt, м |
| | координаты, м | | Радиус, м | координаты, м | | Радиус, м | | |
| | X | Y | R | X | Y | R | | |
| 1 | 2 | 3 | 4 | 5 | 6 | 7 | 8 | 9 |
| н3440 | — | — | — | 628 650,24 | 105 002,75 | — | Метод спутниковых геодезических измерений (определений) | $\sqrt{(0,10^2 + 0,10^2)}$ |
| н3450 | — | — | — | 628 654,88 | 105 002,14 | — | | |
| н3460 | — | — | — | 628 655,84 | 105 009,31 | — | | |

| 1 | 2 | 3 | 4 | 5 | 6 | 7 | 8 | 9 |
|-------|---|---|---|------------|------------|---|---------------------------------------------------------|----------------------------|
| н3470 | — | — | — | 628 651,19 | 105 009,93 | — | Метод спутниковых геодезических измерений (определений) | $\sqrt{(0,10^2 + 0,10^2)}$ |
| н3440 | — | — | — | 628 650,24 | 105 002,75 | — | | |

2. Сведения о характеристиках объекта недвижимости с кадастровым номером 24:50:0600191:304 :

| № п/п | Наименование характеристики | Значение характеристики |
|-------|---------------------------------------------------------------------------------------------------------------------------------------------------------------------------------------------------|-------------------------|
| 1 | 2 | 3 |
| 1. | Вид объекта недвижимости | Здание |
| 2. | Ранее присвоенный государственный учетный номер (инвентарный) здания, сооружения, объекта незавершенного строительства | — |
| 3. | Кадастровый номер земельного участка (земельных участков), в границах которого (которых) расположены здание, сооружение, объект незавершенного строительства | 24:50:0600191:200 |
| 4. | Уникальный учетный номер кадастрового квартала, в границах которого расположены здание, сооружение, объект незавершенного строительства | 24:50:0600191 |
| 5. | Адрес здания, сооружения, объекта незавершенного строительства | — |
| 5.1. | Сведения о местоположении здания, сооружения, объекта незавершенного строительства (при отсутствии адреса) в структурированном в соответствии с федеральной информационной адресной системой виде | — |
| 5.2. | Дополнительные сведения о местоположении | — |
| 6. | Иные сведения | — |

3. Пояснения к сведениям об объекте недвижимости с кадастровым номером 24:50:0600191:304 :

| | |
|----|---|
| 1. | — |
|----|---|

1. Сведения о характерных точках контура объекта недвижимости с кадастровым номером 24:50:0600191:324 :

| Система координат | | МСК-167(24) | | | | | Зона № | | 4 |
|--------------------------------------|----------------------------------------------------------|-------------|-----------|------------------------------------------------------------|------------|-----------|---------------------------------------------------------|----------------------------------------------------------------------------------------------------------------------------------------------------------------------------------------------------------|---|
| Обозначение характерных точек границ | Содержатся в Едином государственном реестре недвижимости | | | Определены в ходе выполнения комплексных кадастровых работ | | | Метод определения координат | Формулы, примененные для расчета средней квадратической погрешности определения координат характерных точек (Mt), м, с подставленными в такие формулы значениями и итоговые (вычисленные) значения Mt, м | |
| | координаты, м | | Радиус, м | координаты, м | | Радиус, м | | | |
| | X | Y | R | X | Y | R | | | |
| 1 | 2 | 3 | 4 | 5 | 6 | 7 | 8 | 9 | |
| н4480 | — | — | — | 628 748,65 | 105 289,77 | — | Метод спутниковых геодезических измерений (определений) | $\sqrt{(0,10^2 + 0,10^2)}$ | |
| н4490 | — | — | — | 628 757,07 | 105 287,42 | — | | | |
| н4500 | — | — | — | 628 759,88 | 105 297,48 | — | | | |
| н4510 | — | — | — | 628 751,47 | 105 299,83 | — | | | |
| н4480 | — | — | — | 628 748,65 | 105 289,77 | — | | | |

2. Сведения о характеристиках объекта недвижимости с кадастровым номером 24:50:0600191:324 :

| № п/п | Наименование характеристики | Значение характеристики |
|-------|--------------------------------------------------------------------------------------------------------------------------------------------------------------|-------------------------|
| 1 | 2 | 3 |
| 1. | Вид объекта недвижимости | Здание |
| 2. | Ранее присвоенный государственный учетный номер (инвентарный) здания, сооружения, объекта незавершенного строительства | — |
| 3. | Кадастровый номер земельного участка (земельных участков), в границах которого (которых) расположены здание, сооружение, объект незавершенного строительства | 24:50:0600191:83 |
| 4. | Уникальный учетный номер кадастрового квартала, в границах которого расположены здание, сооружение, объект незавершенного строительства | 24:50:0600191 |

| | | |
|------|---------------------------------------------------------------------------------------------------------------------------------------------------------------------------------------------------|---|
| 1 | 2 | 3 |
| 5. | Адрес здания, сооружения, объекта незавершенного строительства | — |
| 5.1. | Сведения о местоположении здания, сооружения, объекта незавершенного строительства (при отсутствии адреса) в структурированном в соответствии с федеральной информационной адресной системой виде | — |
| 5.2. | Дополнительные сведения о местоположении | — |
| 6. | Иные сведения | — |

3. Пояснения к сведениям об объекте недвижимости с кадастровым номером 24:50:0600191:324 :

| | |
|----|---|
| 1. | — |
|----|---|

1. Сведения о характерных точках контура объекта недвижимости с кадастровым номером 24:50:0600191:328 :

| | | | |
|-------------------|--------------------|--------|----------|
| Система координат | <u>МСК-167(24)</u> | Зона № | <u>4</u> |
|-------------------|--------------------|--------|----------|

| Обозначение характерных точек границ | Содержатся в Едином государственном реестре недвижимости | | | Определены в ходе выполнения комплексных кадастровых работ | | | Метод определения координат | Формулы, примененные для расчета средней квадратической погрешности определения координат характерных точек (Mt), м, с подставленными в такие формулы значениями и итоговые (вычисленные) значения Mt, м |
|--------------------------------------|----------------------------------------------------------|---|-----------|------------------------------------------------------------|------------|-----------|---------------------------------------------------------|----------------------------------------------------------------------------------------------------------------------------------------------------------------------------------------------------------|
| | координаты, м | | Радиус, м | координаты, м | | Радиус, м | | |
| | X | Y | R | X | Y | R | | |
| 1 | 2 | 3 | 4 | 5 | 6 | 7 | 8 | 9 |
| н4440 | — | — | — | 628 742,81 | 105 274,20 | — | Метод спутниковых геодезических измерений (определений) | $\sqrt{(0,10^2 + 0,10^2)}$ |
| н4450 | — | — | — | 628 753,60 | 105 271,12 | — | | |
| н4460 | — | — | — | 628 756,79 | 105 282,27 | — | | |
| н4470 | — | — | — | 628 746,36 | 105 285,52 | — | | |
| н4440 | — | — | — | 628 742,81 | 105 274,20 | — | | |

2. Сведения о характеристиках объекта недвижимости с кадастровым номером 24:50:0600191:328 :

| № п/п | Наименование характеристики | Значение характеристики |
|-------|-----------------------------|-------------------------|
| 1 | 2 | 3 |
| 1. | Вид объекта недвижимости | Здание |

| 1 | 2 | 3 |
|------|---------------------------------------------------------------------------------------------------------------------------------------------------------------------------------------------------|-------------------|
| 2. | Ранее присвоенный государственный учетный номер (инвентарный) здания, сооружения, объекта незавершенного строительства | — |
| 3. | Кадастровый номер земельного участка (земельных участков), в границах которого (которых) расположены здание, сооружение, объект незавершенного строительства | 24:50:0600191:179 |
| 4. | Уникальный учетный номер кадастрового квартала, в границах которого расположены здание, сооружение, объект незавершенного строительства | 24:50:0600191 |
| 5. | Адрес здания, сооружения, объекта незавершенного строительства | — |
| 5.1. | Сведения о местоположении здания, сооружения, объекта незавершенного строительства (при отсутствии адреса) в структурированном в соответствии с федеральной информационной адресной системой виде | — |
| 5.2. | Дополнительные сведения о местоположении | — |
| 6. | Иные сведения | — |

3. Пояснения к сведениям об объекте недвижимости с кадастровым номером 24:50:0600191:328 :

| | |
|----|---|
| 1. | — |
|----|---|

1. Сведения о характерных точках контура объекта недвижимости с кадастровым номером 24:50:0600191:338 :

Система координат МСК-167(24) Зона № 4

| Обозначение характерных точек границ | Содержатся в Едином государственном реестре недвижимости | | | Определены в ходе выполнения комплексных кадастровых работ | | | Метод определения координат | Формулы, примененные для расчета средней квадратической погрешности определения координат характерных точек (Mt), м, с подставленными в такие формулы значениями и итоговые (вычисленные) значения Mt, м |
|--------------------------------------|----------------------------------------------------------|---|-----------|------------------------------------------------------------|------------|-----------|---------------------------------------------------------|----------------------------------------------------------------------------------------------------------------------------------------------------------------------------------------------------------|
| | координаты, м | | Радиус, м | координаты, м | | Радиус, м | | |
| | X | Y | R | X | Y | R | | |
| 1 | 2 | 3 | 4 | 5 | 6 | 7 | 8 | 9 |
| н3800 | — | — | — | 628 765,32 | 105 091,10 | — | Метод спутниковых геодезических измерений (определений) | $\sqrt{(0,10^2 + 0,10^2)}$ |
| н3810 | — | — | — | 628 769,25 | 105 091,10 | — | | |
| н3820 | — | — | — | 628 769,25 | 105 097,52 | — | | |

| 1 | 2 | 3 | 4 | 5 | 6 | 7 | 8 | 9 |
|-------|---|---|---|------------|------------|---|---------------------------------------------------------|----------------------------|
| н3830 | — | — | — | 628 765,32 | 105 097,52 | — | Метод спутниковых геодезических измерений (определений) | $\sqrt{(0,10^2 + 0,10^2)}$ |
| н3800 | — | — | — | 628 765,32 | 105 091,10 | — | | |

2. Сведения о характеристиках объекта недвижимости с кадастровым номером 24:50:0600191:338 :

| № п/п | Наименование характеристики | Значение характеристики |
|-------|---------------------------------------------------------------------------------------------------------------------------------------------------------------------------------------------------|-------------------------|
| 1 | 2 | 3 |
| 1. | Вид объекта недвижимости | Здание |
| 2. | Ранее присвоенный государственный учетный номер (инвентарный) здания, сооружения, объекта незавершенного строительства | — |
| 3. | Кадастровый номер земельного участка (земельных участков), в границах которого (которых) расположены здание, сооружение, объект незавершенного строительства | 24:50:0600191:202 |
| 4. | Уникальный учетный номер кадастрового квартала, в границах которого расположены здание, сооружение, объект незавершенного строительства | 24:50:0600191 |
| 5. | Адрес здания, сооружения, объекта незавершенного строительства | — |
| 5.1. | Сведения о местоположении здания, сооружения, объекта незавершенного строительства (при отсутствии адреса) в структурированном в соответствии с федеральной информационной адресной системой виде | — |
| 5.2. | Дополнительные сведения о местоположении | — |
| 6. | Иные сведения | — |

3. Пояснения к сведениям об объекте недвижимости с кадастровым номером 24:50:0600191:338 :

| | |
|----|---|
| 1. | — |
|----|---|

1. Сведения о характерных точках контура объекта недвижимости с кадастровым номером 24:50:0600191:346 :

| Система координат | | МСК-167(24) | | | | | Зона № | | 4 |
|--------------------------------------|----------------------------------------------------------|-------------|-----------|------------------------------------------------------------|------------|-----------|---------------------------------------------------------|----------------------------------------------------------------------------------------------------------------------------------------------------------------------------------------------------------|---|
| Обозначение характерных точек границ | Содержатся в Едином государственном реестре недвижимости | | | Определены в ходе выполнения комплексных кадастровых работ | | | Метод определения координат | Формулы, примененные для расчета средней квадратической погрешности определения координат характерных точек (Mt), м, с подставленными в такие формулы значениями и итоговые (вычисленные) значения Mt, м | |
| | координаты, м | | Радиус, м | координаты, м | | Радиус, м | | | |
| | X | Y | R | X | Y | R | | | |
| 1 | 2 | 3 | 4 | 5 | 6 | 7 | 8 | 9 | |
| н3080 | — | — | — | 628 686,38 | 104 904,87 | — | Метод спутниковых геодезических измерений (определений) | $\sqrt{(0,10^2 + 0,10^2)}$ | |
| н3090 | — | — | — | 628 691,46 | 104 905,86 | — | | | |
| н3100 | — | — | — | 628 689,94 | 104 913,68 | — | | | |
| н3110 | — | — | — | 628 684,85 | 104 912,69 | — | | | |
| н3080 | — | — | — | 628 686,38 | 104 904,87 | — | | | |
| н3080 | — | — | — | 628 686,38 | 104 904,87 | — | | | |

2. Сведения о характеристиках объекта недвижимости с кадастровым номером 24:50:0600191:346 :

| № п/п | Наименование характеристики | Значение характеристики |
|-------|--------------------------------------------------------------------------------------------------------------------------------------------------------------|-------------------------|
| 1 | 2 | 3 |
| 1. | Вид объекта недвижимости | Здание |
| 2. | Ранее присвоенный государственный учетный номер (инвентарный) здания, сооружения, объекта незавершенного строительства | — |
| 3. | Кадастровый номер земельного участка (земельных участков), в границах которого (которых) расположены здание, сооружение, объект незавершенного строительства | 24:50:0600191:107 |
| 4. | Уникальный учетный номер кадастрового квартала, в границах которого расположены здание, сооружение, объект незавершенного строительства | 24:50:0600191 |

| | | |
|------|---------------------------------------------------------------------------------------------------------------------------------------------------------------------------------------------------|---|
| 1 | 2 | 3 |
| 5. | Адрес здания, сооружения, объекта незавершенного строительства | — |
| 5.1. | Сведения о местоположении здания, сооружения, объекта незавершенного строительства (при отсутствии адреса) в структурированном в соответствии с федеральной информационной адресной системой виде | — |
| 5.2. | Дополнительные сведения о местоположении | — |
| 6. | Иные сведения | — |

3. Пояснения к сведениям об объекте недвижимости с кадастровым номером 24:50:0600191:346 :

| | |
|----|---|
| 1. | — |
|----|---|

1. Сведения о характерных точках контура объекта недвижимости с кадастровым номером 24:50:0600191:352 :

| | | | |
|-------------------|--------------------|--------|----------|
| Система координат | <u>МСК-167(24)</u> | Зона № | <u>4</u> |
|-------------------|--------------------|--------|----------|

| Обозначение характерных точек границ | Содержатся в Едином государственном реестре недвижимости | | | Определены в ходе выполнения комплексных кадастровых работ | | | Метод определения координат | Формулы, примененные для расчета средней квадратической погрешности определения координат характерных точек (Mt), м, с подставленными в такие формулы значениями и итоговые (вычисленные) значения Mt, м |
|--------------------------------------|----------------------------------------------------------|---|-----------|------------------------------------------------------------|------------|-----------|---------------------------------------------------------|----------------------------------------------------------------------------------------------------------------------------------------------------------------------------------------------------------|
| | координаты, м | | Радиус, м | координаты, м | | Радиус, м | | |
| | X | Y | R | X | Y | R | | |
| 1 | 2 | 3 | 4 | 5 | 6 | 7 | 8 | 9 |
| н4960 | — | — | — | 628 625,28 | 105 176,35 | — | Метод спутниковых геодезических измерений (определений) | $\sqrt{(0,10^2 + 0,10^2)}$ |
| н4970 | — | — | — | 628 629,52 | 105 177,69 | — | | |
| н4980 | — | — | — | 628 627,94 | 105 182,71 | — | | |
| н4990 | — | — | — | 628 623,70 | 105 181,37 | — | | |
| н4960 | — | — | — | 628 625,28 | 105 176,35 | — | | |

2. Сведения о характеристиках объекта недвижимости с кадастровым номером 24:50:0600191:352 :

| № п/п | Наименование характеристики | Значение характеристики |
|-------|-----------------------------|-------------------------|
| 1 | 2 | 3 |
| 1. | Вид объекта недвижимости | Здание |

| 1 | 2 | 3 |
|------|---------------------------------------------------------------------------------------------------------------------------------------------------------------------------------------------------|-----------------|
| 2. | Ранее присвоенный государственный учетный номер (инвентарный) здания, сооружения, объекта незавершенного строительства | — |
| 3. | Кадастровый номер земельного участка (земельных участков), в границах которого (которых) расположены здание, сооружение, объект незавершенного строительства | 24:50:0600191:2 |
| 4. | Уникальный учетный номер кадастрового квартала, в границах которого расположены здание, сооружение, объект незавершенного строительства | 24:50:0600191 |
| 5. | Адрес здания, сооружения, объекта незавершенного строительства | — |
| 5.1. | Сведения о местоположении здания, сооружения, объекта незавершенного строительства (при отсутствии адреса) в структурированном в соответствии с федеральной информационной адресной системой виде | — |
| 5.2. | Дополнительные сведения о местоположении | — |
| 6. | Иные сведения | — |

3. Пояснения к сведениям об объекте недвижимости с кадастровым номером 24:50:0600191:352 :

| | |
|----|---|
| 1. | — |
|----|---|

1. Сведения о характерных точках контура объекта недвижимости с кадастровым номером 24:50:0600191:353 :

Система координат МСК-167(24) Зона № 4

| Обозначение характерных точек границ | Содержатся в Едином государственном реестре недвижимости | | | Определены в ходе выполнения комплексных кадастровых работ | | | Метод определения координат | Формулы, примененные для расчета средней квадратической погрешности определения координат характерных точек (Mt), м, с подставленными в такие формулы значениями и итоговые (вычисленные) значения Mt, м |
|--------------------------------------|----------------------------------------------------------|---|-----------|------------------------------------------------------------|------------|-----------|---------------------------------------------------------|----------------------------------------------------------------------------------------------------------------------------------------------------------------------------------------------------------|
| | координаты, м | | Радиус, м | координаты, м | | Радиус, м | | |
| | X | Y | R | X | Y | R | | |
| 1 | 2 | 3 | 4 | 5 | 6 | 7 | 8 | 9 |
| н3240 | — | — | — | 628 679,34 | 104 935,43 | — | Метод спутниковых геодезических измерений (определений) | $\sqrt{(0,10^2 + 0,10^2)}$ |
| н3250 | — | — | — | 628 685,95 | 104 937,69 | — | | |
| н3260 | — | — | — | 628 683,61 | 104 944,52 | — | | |

| 1 | 2 | 3 | 4 | 5 | 6 | 7 | 8 | 9 |
|-------|---|---|---|------------|------------|---|---------------------------------------------------------|----------------------------|
| н3270 | — | — | — | 628 676,99 | 104 942,25 | — | Метод спутниковых геодезических измерений (определений) | $\sqrt{(0,10^2 + 0,10^2)}$ |
| н3240 | — | — | — | 628 679,34 | 104 935,43 | — | | |

2. Сведения о характеристиках объекта недвижимости с кадастровым номером 24:50:0600191:353 :

| № п/п | Наименование характеристики | Значение характеристики |
|-------|---------------------------------------------------------------------------------------------------------------------------------------------------------------------------------------------------|-------------------------|
| 1 | 2 | 3 |
| 1. | Вид объекта недвижимости | Здание |
| 2. | Ранее присвоенный государственный учетный номер (инвентарный) здания, сооружения, объекта незавершенного строительства | — |
| 3. | Кадастровый номер земельного участка (земельных участков), в границах которого (которых) расположены здание, сооружение, объект незавершенного строительства | 24:50:0600191:105 |
| 4. | Уникальный учетный номер кадастрового квартала, в границах которого расположены здание, сооружение, объект незавершенного строительства | 24:50:0600191 |
| 5. | Адрес здания, сооружения, объекта незавершенного строительства | — |
| 5.1. | Сведения о местоположении здания, сооружения, объекта незавершенного строительства (при отсутствии адреса) в структурированном в соответствии с федеральной информационной адресной системой виде | — |
| 5.2. | Дополнительные сведения о местоположении | — |
| 6. | Иные сведения | — |

3. Пояснения к сведениям об объекте недвижимости с кадастровым номером 24:50:0600191:353 :

| | |
|----|---|
| 1. | — |
|----|---|

1. Сведения о характерных точках контура объекта недвижимости с кадастровым номером 24:50:0600191:354 :

| Система координат | | МСК-167(24) | | | | | Зона № | | 4 |
|--------------------------------------|----------------------------------------------------------|-------------|-----------|------------------------------------------------------------|------------|-----------|---------------------------------------------------------|----------------------------------------------------------------------------------------------------------------------------------------------------------------------------------------------------------|---|
| Обозначение характерных точек границ | Содержатся в Едином государственном реестре недвижимости | | | Определены в ходе выполнения комплексных кадастровых работ | | | Метод определения координат | Формулы, примененные для расчета средней квадратической погрешности определения координат характерных точек (Mt), м, с подставленными в такие формулы значениями и итоговые (вычисленные) значения Mt, м | |
| | координаты, м | | Радиус, м | координаты, м | | Радиус, м | | | |
| | X | Y | R | X | Y | R | | | |
| 1 | 2 | 3 | 4 | 5 | 6 | 7 | 8 | 9 | |
| н5560 | — | — | — | 628 548,35 | 105 217,37 | — | Метод спутниковых геодезических измерений (определений) | $\sqrt{(0,10^2 + 0,10^2)}$ | |
| н5570 | — | — | — | 628 550,97 | 105 226,17 | — | | | |
| н5580 | — | — | — | 628 542,73 | 105 228,63 | — | | | |
| н5590 | — | — | — | 628 540,11 | 105 219,82 | — | | | |
| н5560 | — | — | — | 628 548,35 | 105 217,37 | — | | | |

2. Сведения о характеристиках объекта недвижимости с кадастровым номером 24:50:0600191:354 :

| № п/п | Наименование характеристики | Значение характеристики |
|-------|--------------------------------------------------------------------------------------------------------------------------------------------------------------|-------------------------|
| 1 | 2 | 3 |
| 1. | Вид объекта недвижимости | Здание |
| 2. | Ранее присвоенный государственный учетный номер (инвентарный) здания, сооружения, объекта незавершенного строительства | — |
| 3. | Кадастровый номер земельного участка (земельных участков), в границах которого (которых) расположены здание, сооружение, объект незавершенного строительства | 24:50:0600191:23 |
| 4. | Уникальный учетный номер кадастрового квартала, в границах которого расположены здание, сооружение, объект незавершенного строительства | 24:50:0600191 |

| | | |
|------|---------------------------------------------------------------------------------------------------------------------------------------------------------------------------------------------------|---|
| 1 | 2 | 3 |
| 5. | Адрес здания, сооружения, объекта незавершенного строительства | — |
| 5.1. | Сведения о местоположении здания, сооружения, объекта незавершенного строительства (при отсутствии адреса) в структурированном в соответствии с федеральной информационной адресной системой виде | — |
| 5.2. | Дополнительные сведения о местоположении | — |
| 6. | Иные сведения | — |

3. Пояснения к сведениям об объекте недвижимости с кадастровым номером 24:50:0600191:354 :

| | |
|----|---|
| 1. | — |
|----|---|

1. Сведения о характерных точках контура объекта недвижимости с кадастровым номером 24:50:0600191:356 :

| | | | |
|-------------------|--------------------|--------|----------|
| Система координат | <u>МСК-167(24)</u> | Зона № | <u>4</u> |
|-------------------|--------------------|--------|----------|

| Обозначение характерных точек границ | Содержатся в Едином государственном реестре недвижимости | | | Определены в ходе выполнения комплексных кадастровых работ | | | Метод определения координат | Формулы, примененные для расчета средней квадратической погрешности определения координат характерных точек (Mt), м, с подставленными в такие формулы значениями и итоговые (вычисленные) значения Mt, м |
|--------------------------------------|----------------------------------------------------------|---|-----------|------------------------------------------------------------|------------|-----------|---------------------------------------------------------|----------------------------------------------------------------------------------------------------------------------------------------------------------------------------------------------------------|
| | координаты, м | | Радиус, м | координаты, м | | Радиус, м | | |
| | X | Y | R | X | Y | R | | |
| 1 | 2 | 3 | 4 | 5 | 6 | 7 | 8 | 9 |
| н4840 | — | — | — | 628 692,62 | 105 329,31 | — | Метод спутниковых геодезических измерений (определений) | $\sqrt{(0,10^2 + 0,10^2)}$ |
| н4850 | — | — | — | 628 700,01 | 105 328,87 | — | | |
| н4860 | — | — | — | 628 700,59 | 105 338,30 | — | | |
| н4870 | — | — | — | 628 693,21 | 105 338,76 | — | | |
| н4840 | — | — | — | 628 692,62 | 105 329,31 | — | | |

2. Сведения о характеристиках объекта недвижимости с кадастровым номером 24:50:0600191:356 :

| № п/п | Наименование характеристики | Значение характеристики |
|-------|-----------------------------|-------------------------|
| 1 | 2 | 3 |
| 1. | Вид объекта недвижимости | Здание |

| 1 | 2 | 3 |
|------|---------------------------------------------------------------------------------------------------------------------------------------------------------------------------------------------------|------------------|
| 2. | Ранее присвоенный государственный учетный номер (инвентарный) здания, сооружения, объекта незавершенного строительства | — |
| 3. | Кадастровый номер земельного участка (земельных участков), в границах которого (которых) расположены здание, сооружение, объект незавершенного строительства | 24:50:0600191:25 |
| 4. | Уникальный учетный номер кадастрового квартала, в границах которого расположены здание, сооружение, объект незавершенного строительства | 24:50:0600191 |
| 5. | Адрес здания, сооружения, объекта незавершенного строительства | — |
| 5.1. | Сведения о местоположении здания, сооружения, объекта незавершенного строительства (при отсутствии адреса) в структурированном в соответствии с федеральной информационной адресной системой виде | — |
| 5.2. | Дополнительные сведения о местоположении | — |
| 6. | Иные сведения | — |

3. Пояснения к сведениям об объекте недвижимости с кадастровым номером 24:50:0600191:356 :

| | |
|----|---|
| 1. | — |
|----|---|

1. Сведения о характерных точках контура объекта недвижимости с кадастровым номером 24:50:0600191:357 :

| Система координат | | МСК-167(24) | | | | | Зона № | | 4 |
|--------------------------------------|----------------------------------------------------------|-------------|-----------|------------------------------------------------------------|------------|-----------|---------------------------------------------------------|----------------------------------------------------------------------------------------------------------------------------------------------------------------------------------------------------------|---|
| Обозначение характерных точек границ | Содержатся в Едином государственном реестре недвижимости | | | Определены в ходе выполнения комплексных кадастровых работ | | | Метод определения координат | Формулы, примененные для расчета средней квадратической погрешности определения координат характерных точек (Mt), м, с подставленными в такие формулы значениями и итоговые (вычисленные) значения Mt, м | |
| | координаты, м | | Радиус, м | координаты, м | | Радиус, м | | | |
| | X | Y | R | X | Y | R | | | |
| 1 | 2 | 3 | 4 | 5 | 6 | 7 | 8 | 9 | |
| н2460 | — | — | — | 628 680,48 | 104 796,36 | — | Метод спутниковых геодезических измерений (определений) | $\sqrt{(0,10^2 + 0,10^2)}$ | |
| н2470 | — | — | — | 628 685,04 | 104 796,06 | — | | | |
| н2480 | — | — | — | 628 685,39 | 104 801,35 | — | | | |

| 1 | 2 | 3 | 4 | 5 | 6 | 7 | 8 | 9 |
|-------|---|---|---|------------|------------|---|---------------------------------------------------------|----------------------------|
| н2490 | — | — | — | 628 680,83 | 104 801,64 | — | Метод спутниковых геодезических измерений (определений) | $\sqrt{(0,10^2 + 0,10^2)}$ |
| н2460 | — | — | — | 628 680,48 | 104 796,36 | — | | |

2. Сведения о характеристиках объекта недвижимости с кадастровым номером 24:50:0600191:357 :

| № п/п | Наименование характеристики | Значение характеристики |
|-------|---------------------------------------------------------------------------------------------------------------------------------------------------------------------------------------------------|-------------------------|
| 1 | 2 | 3 |
| 1. | Вид объекта недвижимости | Здание |
| 2. | Ранее присвоенный государственный учетный номер (инвентарный) здания, сооружения, объекта незавершенного строительства | — |
| 3. | Кадастровый номер земельного участка (земельных участков), в границах которого (которых) расположены здание, сооружение, объект незавершенного строительства | 24:50:0600191:220 |
| 4. | Уникальный учетный номер кадастрового квартала, в границах которого расположены здание, сооружение, объект незавершенного строительства | 24:50:0600191 |
| 5. | Адрес здания, сооружения, объекта незавершенного строительства | — |
| 5.1. | Сведения о местоположении здания, сооружения, объекта незавершенного строительства (при отсутствии адреса) в структурированном в соответствии с федеральной информационной адресной системой виде | — |
| 5.2. | Дополнительные сведения о местоположении | — |
| 6. | Иные сведения | — |

3. Пояснения к сведениям об объекте недвижимости с кадастровым номером 24:50:0600191:357 :

| | |
|----|---|
| 1. | — |
|----|---|

1. Сведения о характерных точках контура объекта недвижимости с кадастровым номером 24:50:0600191:359 :

| Система координат | | МСК-167(24) | | | | | Зона № | | 4 |
|--------------------------------------|----------------------------------------------------------|-------------|-----------|------------------------------------------------------------|------------|-----------|---------------------------------------------------------|----------------------------------------------------------------------------------------------------------------------------------------------------------------------------------------------------------|---|
| Обозначение характерных точек границ | Содержатся в Едином государственном реестре недвижимости | | | Определены в ходе выполнения комплексных кадастровых работ | | | Метод определения координат | Формулы, примененные для расчета средней квадратической погрешности определения координат характерных точек (Mt), м, с подставленными в такие формулы значениями и итоговые (вычисленные) значения Mt, м | |
| | координаты, м | | Радиус, м | координаты, м | | Радиус, м | | | |
| | X | Y | R | X | Y | R | | | |
| 1 | 2 | 3 | 4 | 5 | 6 | 7 | 8 | 9 | |
| н4520 | — | — | — | 628 762,79 | 105 309,06 | — | Метод спутниковых геодезических измерений (определений) | $\sqrt{(0,10^2 + 0,10^2)}$ | |
| н4530 | — | — | — | 628 768,66 | 105 307,31 | — | | | |
| н4540 | — | — | — | 628 771,38 | 105 316,50 | — | | | |
| н4550 | — | — | — | 628 765,52 | 105 318,25 | — | | | |
| н4520 | — | — | — | 628 762,79 | 105 309,06 | — | | | |

2. Сведения о характеристиках объекта недвижимости с кадастровым номером 24:50:0600191:359 :

| № п/п | Наименование характеристики | Значение характеристики |
|-------|--------------------------------------------------------------------------------------------------------------------------------------------------------------|-------------------------|
| 1 | 2 | 3 |
| 1. | Вид объекта недвижимости | Здание |
| 2. | Ранее присвоенный государственный учетный номер (инвентарный) здания, сооружения, объекта незавершенного строительства | — |
| 3. | Кадастровый номер земельного участка (земельных участков), в границах которого (которых) расположены здание, сооружение, объект незавершенного строительства | 24:50:0600191:36 |
| 4. | Уникальный учетный номер кадастрового квартала, в границах которого расположены здание, сооружение, объект незавершенного строительства | 24:50:0600191 |

| | | |
|------|---------------------------------------------------------------------------------------------------------------------------------------------------------------------------------------------------|---|
| 1 | 2 | 3 |
| 5. | Адрес здания, сооружения, объекта незавершенного строительства | — |
| 5.1. | Сведения о местоположении здания, сооружения, объекта незавершенного строительства (при отсутствии адреса) в структурированном в соответствии с федеральной информационной адресной системой виде | — |
| 5.2. | Дополнительные сведения о местоположении | — |
| 6. | Иные сведения | — |

3. Пояснения к сведениям об объекте недвижимости с кадастровым номером 24:50:0600191:359 :

| | |
|----|---|
| 1. | — |
|----|---|

1. Сведения о характерных точках контура объекта недвижимости с кадастровым номером 24:50:0600191:361 :

| | | | |
|-------------------|--------------------|--------|----------|
| Система координат | <u>МСК-167(24)</u> | Зона № | <u>4</u> |
|-------------------|--------------------|--------|----------|

| Обозначение характерных точек границ | Содержатся в Едином государственном реестре недвижимости | | | Определены в ходе выполнения комплексных кадастровых работ | | | Метод определения координат | Формулы, примененные для расчета средней квадратической погрешности определения координат характерных точек (Mt), м, с подставленными в такие формулы значениями и итоговые (вычисленные) значения Mt, м |
|--------------------------------------|----------------------------------------------------------|---|-----------|------------------------------------------------------------|------------|-----------|---------------------------------------------------------|----------------------------------------------------------------------------------------------------------------------------------------------------------------------------------------------------------|
| | координаты, м | | Радиус, м | координаты, м | | Радиус, м | | |
| | X | Y | R | X | Y | R | | |
| 1 | 2 | 3 | 4 | 5 | 6 | 7 | 8 | 9 |
| н5520 | — | — | — | 628 500,46 | 105 216,45 | — | Метод спутниковых геодезических измерений (определений) | $\sqrt{(0,10^2 + 0,10^2)}$ |
| н5530 | — | — | — | 628 501,69 | 105 214,51 | — | | |
| н5540 | — | — | — | 628 504,69 | 105 216,42 | — | | |
| н5550 | — | — | — | 628 503,47 | 105 218,35 | — | | |
| н5520 | — | — | — | 628 500,46 | 105 216,45 | — | | |

2. Сведения о характеристиках объекта недвижимости с кадастровым номером 24:50:0600191:361 :

| № п/п | Наименование характеристики | Значение характеристики |
|-------|-----------------------------|-------------------------|
| 1 | 2 | 3 |
| 1. | Вид объекта недвижимости | Здание |

| 1 | 2 | 3 |
|------|---------------------------------------------------------------------------------------------------------------------------------------------------------------------------------------------------|------------------|
| 2. | Ранее присвоенный государственный учетный номер (инвентарный) здания, сооружения, объекта незавершенного строительства | — |
| 3. | Кадастровый номер земельного участка (земельных участков), в границах которого (которых) расположены здание, сооружение, объект незавершенного строительства | 24:50:0600191:79 |
| 4. | Уникальный учетный номер кадастрового квартала, в границах которого расположены здание, сооружение, объект незавершенного строительства | 24:50:0600191 |
| 5. | Адрес здания, сооружения, объекта незавершенного строительства | — |
| 5.1. | Сведения о местоположении здания, сооружения, объекта незавершенного строительства (при отсутствии адреса) в структурированном в соответствии с федеральной информационной адресной системой виде | — |
| 5.2. | Дополнительные сведения о местоположении | — |
| 6. | Иные сведения | — |

3. Пояснения к сведениям об объекте недвижимости с кадастровым номером 24:50:0600191:361 :

| | |
|----|---|
| 1. | — |
|----|---|

1. Сведения о характерных точках контура объекта недвижимости с кадастровым номером 24:50:0600191:364 :

| Система координат | | <u>МСК-167(24)</u> | | | | | Зона № <u>4</u> | |
|--------------------------------------|----------------------------------------------------------|--------------------|-----------|------------------------------------------------------------|------------|-----------|---------------------------------------------------------|----------------------------------------------------------------------------------------------------------------------------------------------------------------------------------------------------------|
| Обозначение характерных точек границ | Содержатся в Едином государственном реестре недвижимости | | | Определены в ходе выполнения комплексных кадастровых работ | | | Метод определения координат | Формулы, примененные для расчета средней квадратической погрешности определения координат характерных точек (Mt), м, с подставленными в такие формулы значениями и итоговые (вычисленные) значения Mt, м |
| | координаты, м | | Радиус, м | координаты, м | | Радиус, м | | |
| | X | Y | R | X | Y | R | | |
| 1 | 2 | 3 | 4 | 5 | 6 | 7 | 8 | 9 |
| н3120 | — | — | — | 628 675,88 | 104 911,99 | — | Метод спутниковых геодезических измерений (определений) | $\sqrt{(0,10^2 + 0,10^2)}$ |
| н3130 | — | — | — | 628 678,48 | 104 912,36 | — | | |
| н3140 | — | — | — | 628 678,03 | 104 915,48 | — | | |

| 1 | 2 | 3 | 4 | 5 | 6 | 7 | 8 | 9 |
|-------|---|---|---|------------|------------|---|---------------------------------------------------------|----------------------------|
| н3150 | — | — | — | 628 675,43 | 104 915,10 | — | Метод спутниковых геодезических измерений (определений) | $\sqrt{(0,10^2 + 0,10^2)}$ |
| н3120 | — | — | — | 628 675,88 | 104 911,99 | — | | |

2. Сведения о характеристиках объекта недвижимости с кадастровым номером 24:50:0600191:364 :

| № п/п | Наименование характеристики | Значение характеристики |
|-------|---------------------------------------------------------------------------------------------------------------------------------------------------------------------------------------------------|-------------------------|
| 1 | 2 | 3 |
| 1. | Вид объекта недвижимости | Здание |
| 2. | Ранее присвоенный государственный учетный номер (инвентарный) здания, сооружения, объекта незавершенного строительства | — |
| 3. | Кадастровый номер земельного участка (земельных участков), в границах которого (которых) расположены здание, сооружение, объект незавершенного строительства | 24:50:0600191:183 |
| 4. | Уникальный учетный номер кадастрового квартала, в границах которого расположены здание, сооружение, объект незавершенного строительства | 24:50:0600191 |
| 5. | Адрес здания, сооружения, объекта незавершенного строительства | — |
| 5.1. | Сведения о местоположении здания, сооружения, объекта незавершенного строительства (при отсутствии адреса) в структурированном в соответствии с федеральной информационной адресной системой виде | — |
| 5.2. | Дополнительные сведения о местоположении | — |
| 6. | Иные сведения | — |

3. Пояснения к сведениям об объекте недвижимости с кадастровым номером 24:50:0600191:364 :

| | |
|----|---|
| 1. | — |
|----|---|

1. Сведения о характерных точках контура объекта недвижимости с кадастровым номером 24:50:0600191:366 :

| Система координат | | МСК-167(24) | | | | | Зона № | | 4 |
|--------------------------------------|----------------------------------------------------------|-------------|-----------|------------------------------------------------------------|------------|-----------|---------------------------------------------------------|----------------------------------------------------------------------------------------------------------------------------------------------------------------------------------------------------------|---|
| Обозначение характерных точек границ | Содержатся в Едином государственном реестре недвижимости | | | Определены в ходе выполнения комплексных кадастровых работ | | | Метод определения координат | Формулы, примененные для расчета средней квадратической погрешности определения координат характерных точек (Mt), м, с подставленными в такие формулы значениями и итоговые (вычисленные) значения Mt, м | |
| | координаты, м | | Радиус, м | координаты, м | | Радиус, м | | | |
| | X | Y | R | X | Y | R | | | |
| 1 | 2 | 3 | 4 | 5 | 6 | 7 | 8 | 9 | |
| н4240 | — | — | — | 628 715,90 | 105 174,60 | — | Метод спутниковых геодезических измерений (определений) | $\sqrt{(0,10^2 + 0,10^2)}$ | |
| н4250 | — | — | — | 628 716,17 | 105 179,34 | — | | | |
| н4260 | — | — | — | 628 711,75 | 105 179,59 | — | | | |
| н4270 | — | — | — | 628 711,47 | 105 174,84 | — | | | |
| н4240 | — | — | — | 628 715,90 | 105 174,60 | — | | | |
| н4240 | — | — | — | 628 715,90 | 105 174,60 | — | | | |

2. Сведения о характеристиках объекта недвижимости с кадастровым номером 24:50:0600191:366 :

| № п/п | Наименование характеристики | Значение характеристики |
|-------|--------------------------------------------------------------------------------------------------------------------------------------------------------------|-------------------------|
| 1 | 2 | 3 |
| 1. | Вид объекта недвижимости | Здание |
| 2. | Ранее присвоенный государственный учетный номер (инвентарный) здания, сооружения, объекта незавершенного строительства | — |
| 3. | Кадастровый номер земельного участка (земельных участков), в границах которого (которых) расположены здание, сооружение, объект незавершенного строительства | 24:50:0600191:40 |
| 4. | Уникальный учетный номер кадастрового квартала, в границах которого расположены здание, сооружение, объект незавершенного строительства | 24:50:0600191 |

| 1 | 2 | 3 |
|----------------------------------------------------------------------------------------------------------|---------------------------------------------------------------------------------------------------------------------------------------------------------------------------------------------------|---|
| 5. | Адрес здания, сооружения, объекта незавершенного строительства | — |
| 5.1. | Сведения о местоположении здания, сооружения, объекта незавершенного строительства (при отсутствии адреса) в структурированном в соответствии с федеральной информационной адресной системой виде | — |
| 5.2. | Дополнительные сведения о местоположении | — |
| 6. | Иные сведения | — |
| 3. Пояснения к сведениям об объекте недвижимости с кадастровым номером <u>24:50:0600191:366</u> : | | |
| 1. | — | |

**Сведения о зданиях, сооружениях, объектах незавершенного строительства,
необходимые для исправления реестровых ошибок в сведениях об описании их местоположения**

1. Сведения о характерных точках контура _____ вид объекта недвижимости (здание, сооружение, объект незавершенного строительства)
с кадастровым номером 24:50:0600191:336 :

Система координат МСК-167(24) Зона № 4

| Обозначение характерных точек границ | Содержатся в Едином государственном реестре недвижимости | | | Определены в ходе выполнения комплексных кадастровых работ | | | Метод определения координат | Формулы, примененные для расчета средней квадратической погрешности определения координат характерных точек (Mt), м, с подставленными в такие формулы значениями и итоговые (вычисленные) значения Mt, м |
|--------------------------------------|----------------------------------------------------------|---|-----------|------------------------------------------------------------|------------|-----------|---------------------------------------------------------|----------------------------------------------------------------------------------------------------------------------------------------------------------------------------------------------------------|
| | координаты, м | | Радиус, м | координаты, м | | Радиус, м | | |
| | X | Y | R | X | Y | R | | |
| 1 | 2 | 3 | 4 | 5 | 6 | 7 | 8 | 9 |
| н3040 | — | — | — | 628 737,29 | 104 901,21 | — | Метод спутниковых геодезических измерений (определений) | $\sqrt{(0,10^2 + 0,10^2)}$ |
| н3050 | — | — | — | 628 746,79 | 104 900,89 | — | | |
| н3060 | — | — | — | 628 747,03 | 104 908,21 | — | | |
| н3070 | — | — | — | 628 737,54 | 104 908,53 | — | | |
| н3040 | — | — | — | 628 737,29 | 104 901,21 | — | | |

2. Иные сведения об объекте недвижимости с кадастровым номером 24:50:0600191:336 :

1. несоответствие фактических границ _____

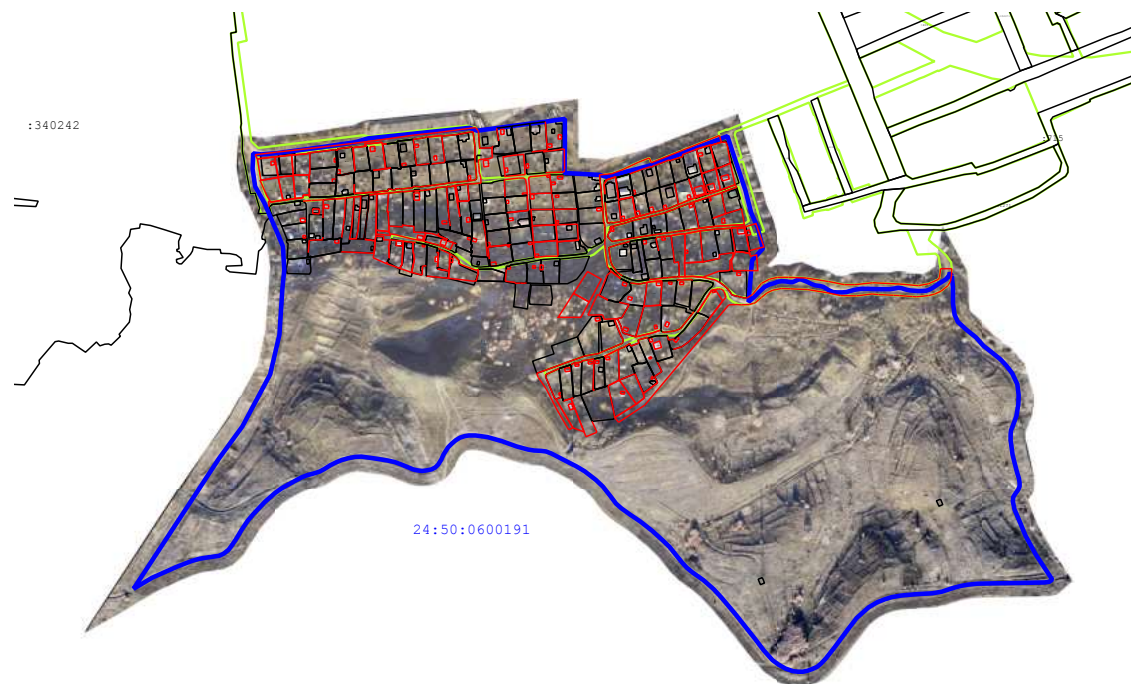
3. Пояснения к сведениям об объекте недвижимости с кадастровым номером 24:50:0600191:336 :

1. _____

| | | | | | | | | |
|----------------------------------------------------------------------------------------------------------|----------------------------------------------------------|---|-----------|------------------------------------------------------------|------------|-----------------|---------------------------------------------------------|----------------------------------------------------------------------------------------------------------------------------------------------------------------------------------------------------------|
| 1. Сведения о характерных точках контура _____ | | | | | | | | |
| вид объекта недвижимости (здание, сооружение, объект незавершенного строительства) | | | | | | | | |
| с кадастровым номером <u>24:50:0600191:726</u> : | | | | | | | | |
| Система координат <u>МСК-167(24)</u> | | | | | | Зона № <u>4</u> | | |
| Обозначение характерных точек границ | Содержатся в Едином государственном реестре недвижимости | | | Определены в ходе выполнения комплексных кадастровых работ | | | Метод определения координат | Формулы, примененные для расчета средней квадратической погрешности определения координат характерных точек (Mt), м, с подставленными в такие формулы значениями и итоговые (вычисленные) значения Mt, м |
| | координаты, м | | Радиус, м | координаты, м | | Радиус, м | | |
| | X | Y | R | X | Y | R | | |
| 1 | 2 | 3 | 4 | 5 | 6 | 7 | 8 | 9 |
| н14310 | — | — | — | 628 824,09 | 105 091,92 | — | Метод спутниковых геодезических измерений (определений) | $\sqrt{(0,10^2 + 0,10^2)}$ |
| н14320 | — | — | — | 628 824,01 | 105 095,82 | — | | |
| н14330 | — | — | — | 628 818,20 | 105 095,82 | — | | |
| н14340 | — | — | — | 628 818,20 | 105 091,86 | — | | |
| н14310 | — | — | — | 628 824,09 | 105 091,92 | — | | |
| 2. Иные сведения об объекте недвижимости с кадастровым номером <u>24:50:0600191:726</u> : | | | | | | | | |
| 1. | несоответствие фактических границ | | | | | | | |
| 3. Пояснения к сведениям об объекте недвижимости с кадастровым номером <u>24:50:0600191:726</u> : | | | | | | | | |
| 1. | — | | | | | | | |

| | | | | | | | | |
|----------------------------------------------------------------------------------------------------------|----------------------------------------------------------|---|-----------|------------------------------------------------------------|------------|-----------------|---------------------------------------------------------|----------------------------------------------------------------------------------------------------------------------------------------------------------------------------------------------------------|
| 1. Сведения о характерных точках контура _____ | | | | | | | | |
| вид объекта недвижимости (здание, сооружение, объект незавершенного строительства) | | | | | | | | |
| с кадастровым номером <u>24:50:0600191:329</u> : | | | | | | | | |
| Система координат <u>МСК-167 (24)</u> | | | | | | Зона № <u>4</u> | | |
| Обозначение характерных точек границ | Содержатся в Едином государственном реестре недвижимости | | | Определены в ходе выполнения комплексных кадастровых работ | | | Метод определения координат | Формулы, примененные для расчета средней квадратической погрешности определения координат характерных точек (Mt), м, с подставленными в такие формулы значениями и итоговые (вычисленные) значения Mt, м |
| | координаты, м | | Радиус, м | координаты, м | | Радиус, м | | |
| | X | Y | R | X | Y | R | | |
| 1 | 2 | 3 | 4 | 5 | 6 | 7 | 8 | 9 |
| н14430 | — | — | — | 628 725,97 | 104 767,24 | — | Метод спутниковых геодезических измерений (определений) | $\sqrt{(0,10^2 + 0,10^2)}$ |
| н14440 | — | — | — | 628 725,42 | 104 775,97 | — | | |
| н14450 | — | — | — | 628 719,12 | 104 775,69 | — | | |
| н14460 | — | — | — | 628 719,51 | 104 766,91 | — | | |
| н14430 | — | — | — | 628 725,97 | 104 767,24 | — | | |
| 2. Иные сведения об объекте недвижимости с кадастровым номером <u>24:50:0600191:329</u> : | | | | | | | | |
| 1. | несоответствие фактических границ | | | | | | | |
| 3. Пояснения к сведениям об объекте недвижимости с кадастровым номером <u>24:50:0600191:329</u> : | | | | | | | | |
| 1. | — | | | | | | | |

Схема границ земельных участков



Масштаб 1:10 000

Схема границ земельных участков

Условные обозначения:









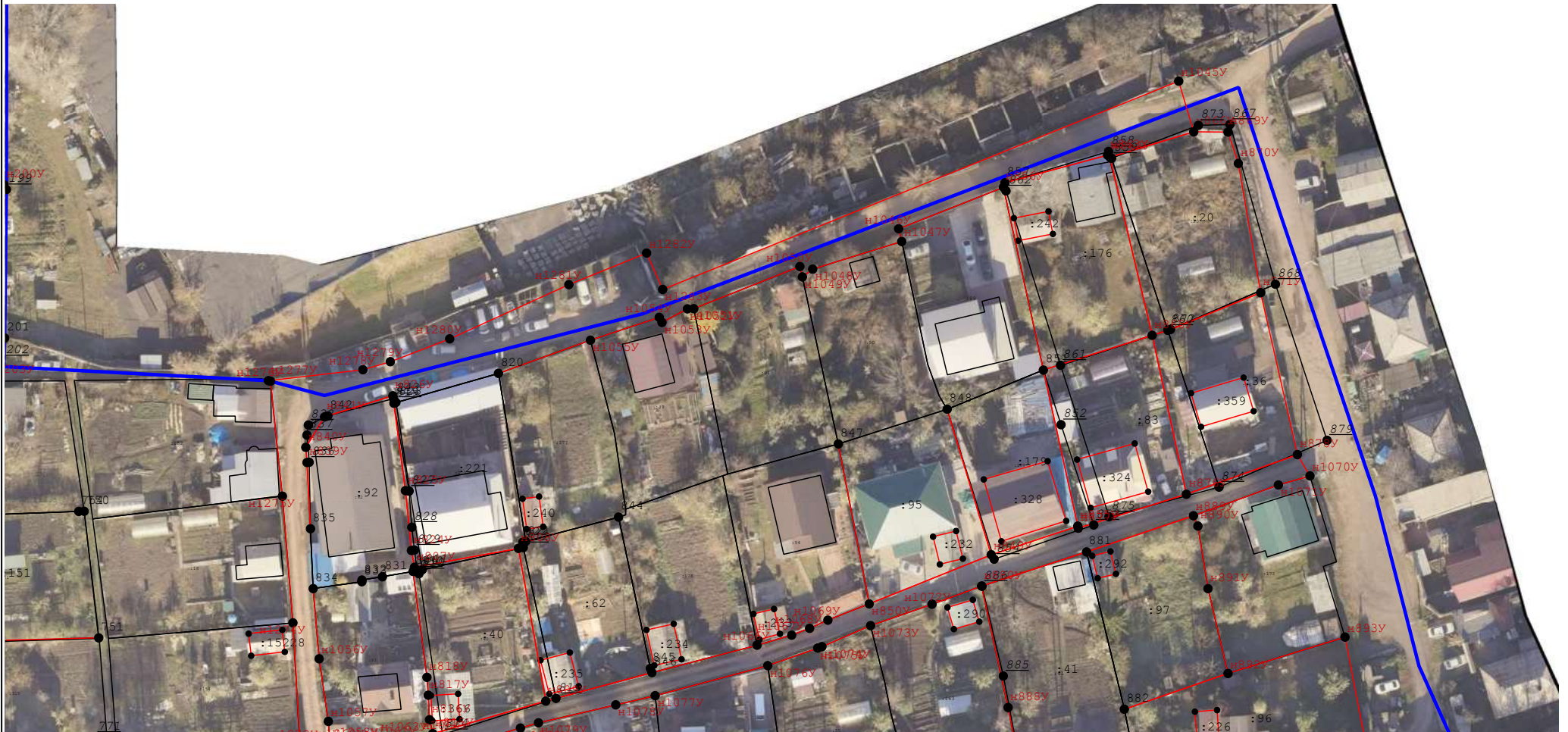
- 24:50:0300318 - номер кадастрового квартала
-  - границы кадастрового квартала
- : 177 - кадастровый номер объекта недвижимости
-  - характерная точка границы земельного участка, сведения ЕГРН о которой соответствуют требованиям, установленным в соответствии с частью 13 статьи 22 Федерального закона от 13 июля 2015 г. N 218-ФЗ "О государственной регистрации недвижимости"
- н29У - Обозначение новой характерной точки границ земельного участка
- 58 - Обозначение прекращающей существование характерной точки границ земельного участка
-  - часть границы, сведения ЕГРН о которой позволяют однозначно определить ее положение на местности
-  - часть границы, местоположение которой определено при выполнении кадастровых работ
-  - Пункт государственной геодезической сети
-  - Направления геодезических построений при определении координат характерных точек границ земельного участка
-  - Вновь образованная часть границы в результате комплексных кадастровых работ по П/728
-  - Красные линии

Схема границ земельных участков



Масштаб 1:1 000

Условные обозначения:

условные обозначения представлены на листе № 1

Схема границ земельных участков



Масштаб 1:1 000

Условные обозначения:

условные обозначения представлены на листе № 1

Схема границ земельных участков



Масштаб 1:1 000

Условные обозначения:

условные обозначения представлены на листе № 1

Схема границ земельных участков

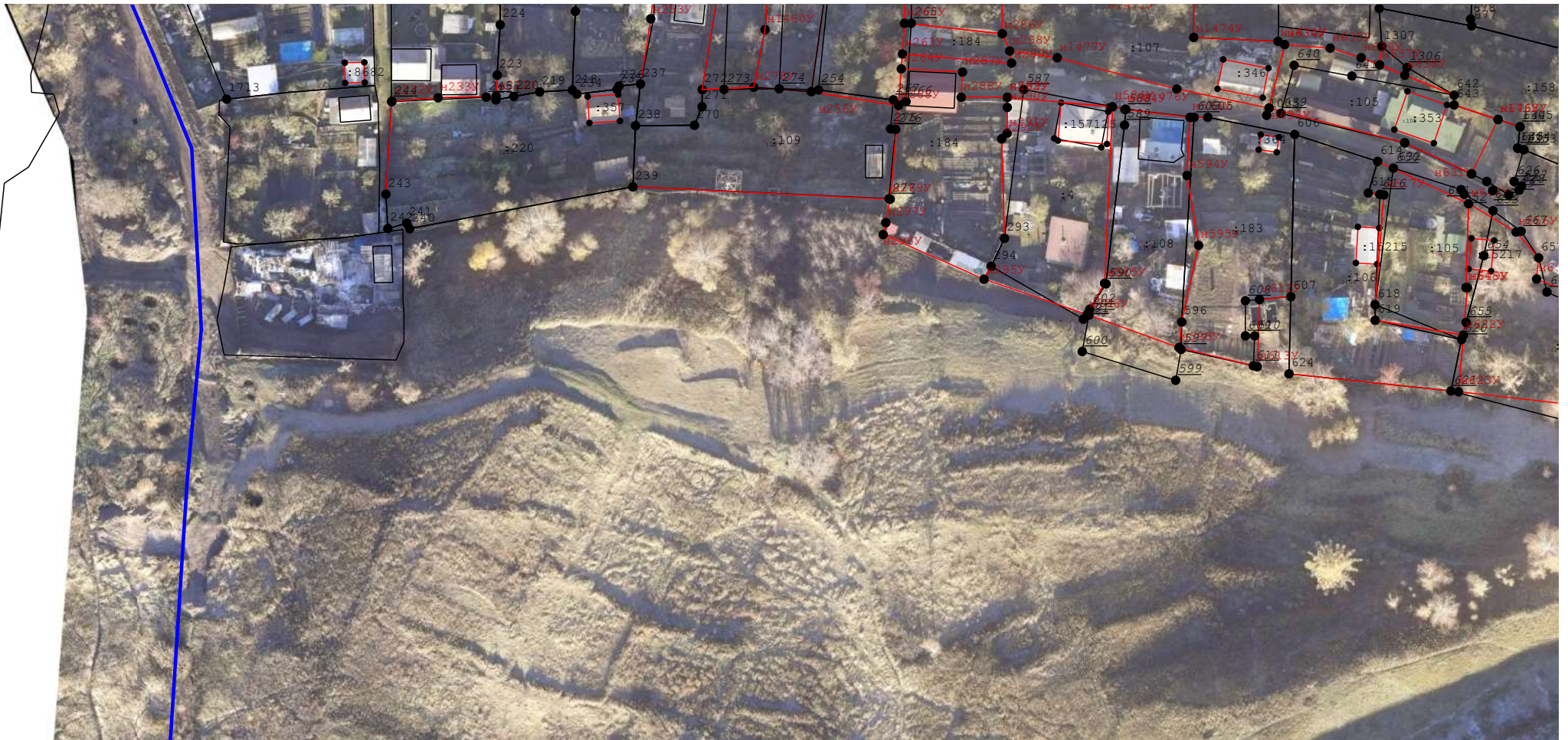


Масштаб 1:1 000

Условные обозначения:

условные обозначения представлены на листе № 1

Схема границ земельных участков

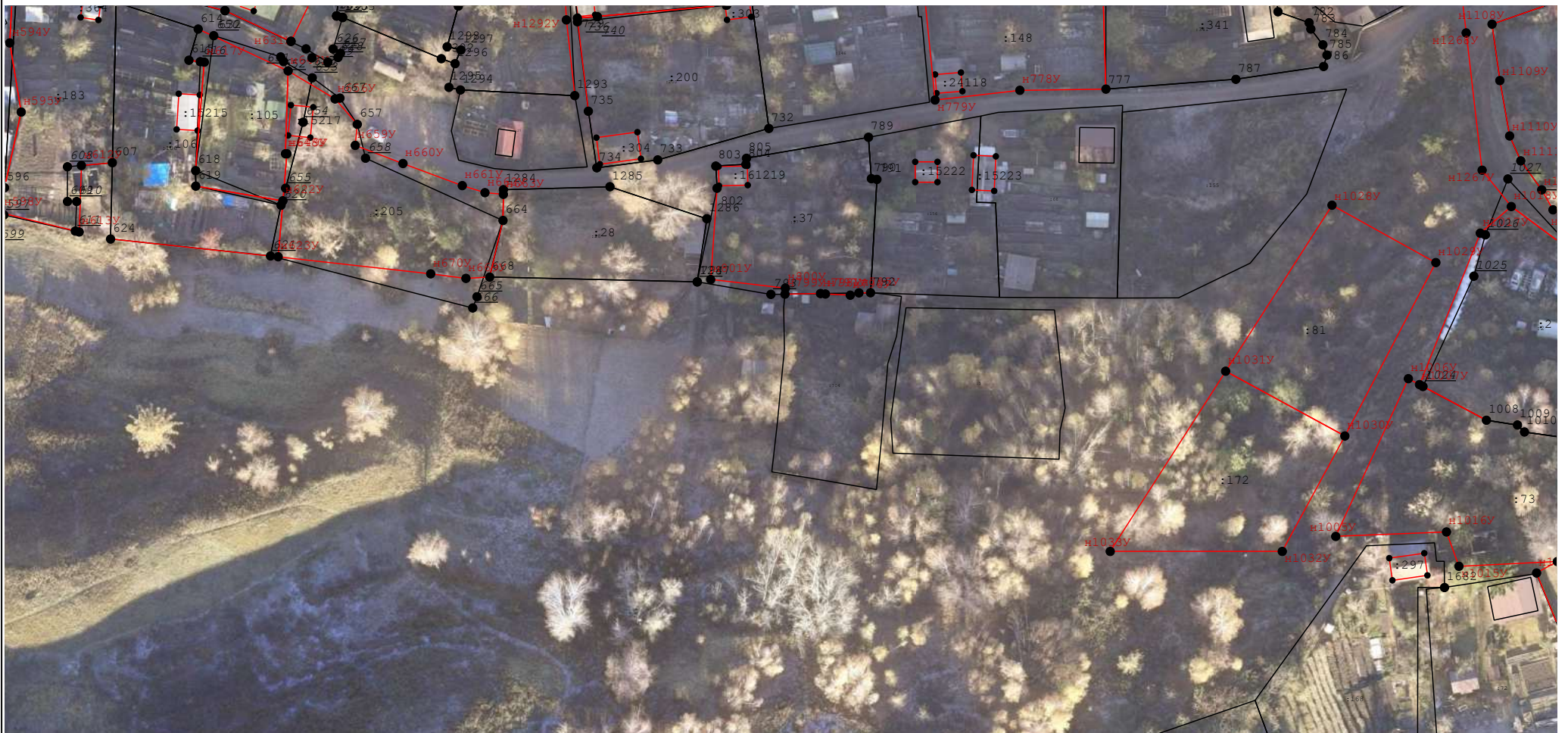


Масштаб 1:1 000

Условные обозначения:

условные обозначения представлены на листе № 1

Схема границ земельных участков



Масштаб 1:1 000

Условные обозначения:

условные обозначения представлены на листе № 1

Схема границ земельных участков



Масштаб 1:1 000

Условные обозначения:

условные обозначения представлены на листе № 1

Схема границ земельных участков

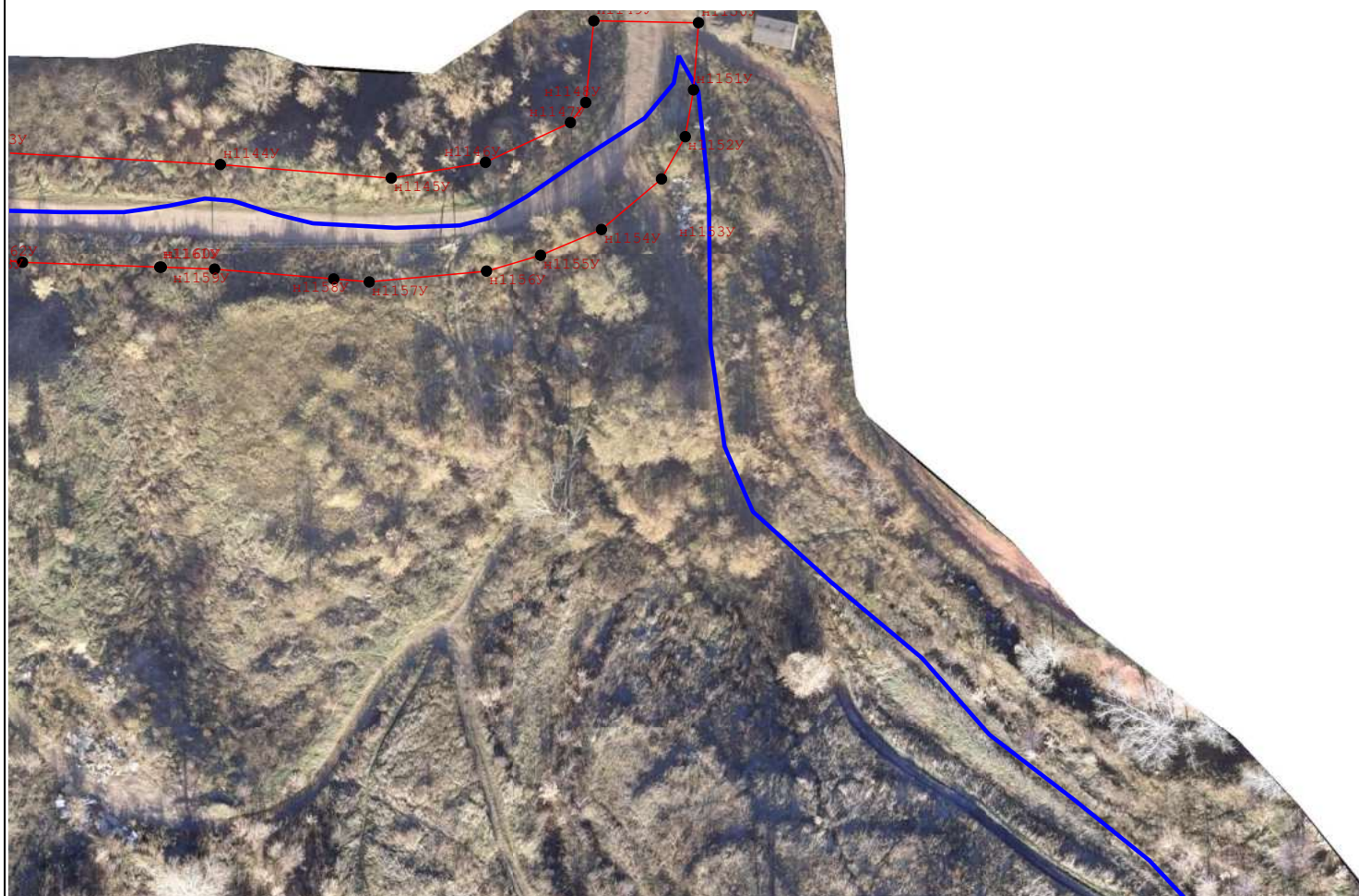


Масштаб 1:1 000

Условные обозначения:

условные обозначения представлены на листе № 1

Схема границ земельных участков



Масштаб 1:1 000

Условные обозначения:

условные обозначения представлены на листе № 1

Схема границ земельных участков



Масштаб 1:1 000

Условные обозначения:

условные обозначения представлены на листе № 1

Схема границ земельных участков



Масштаб 1:1 000

Условные обозначения:

условные обозначения представлены на листе № 1

Схема границ земельных участков



Масштаб 1:1 000

Условные обозначения:

условные обозначения представлены на листе № 1

Схема границ земельных участков



Масштаб 1:1 000

Условные обозначения:

условные обозначения представлены на листе № 1

Схема границ земельных участков




Масштаб 1:1 000

Условные обозначения:

условные обозначения представлены на листе № 1

Схема границ земельных участков



Масштаб 1:1 000

Условные обозначения:

условные обозначения представлены на листе № 1

Схема границ земельных участков

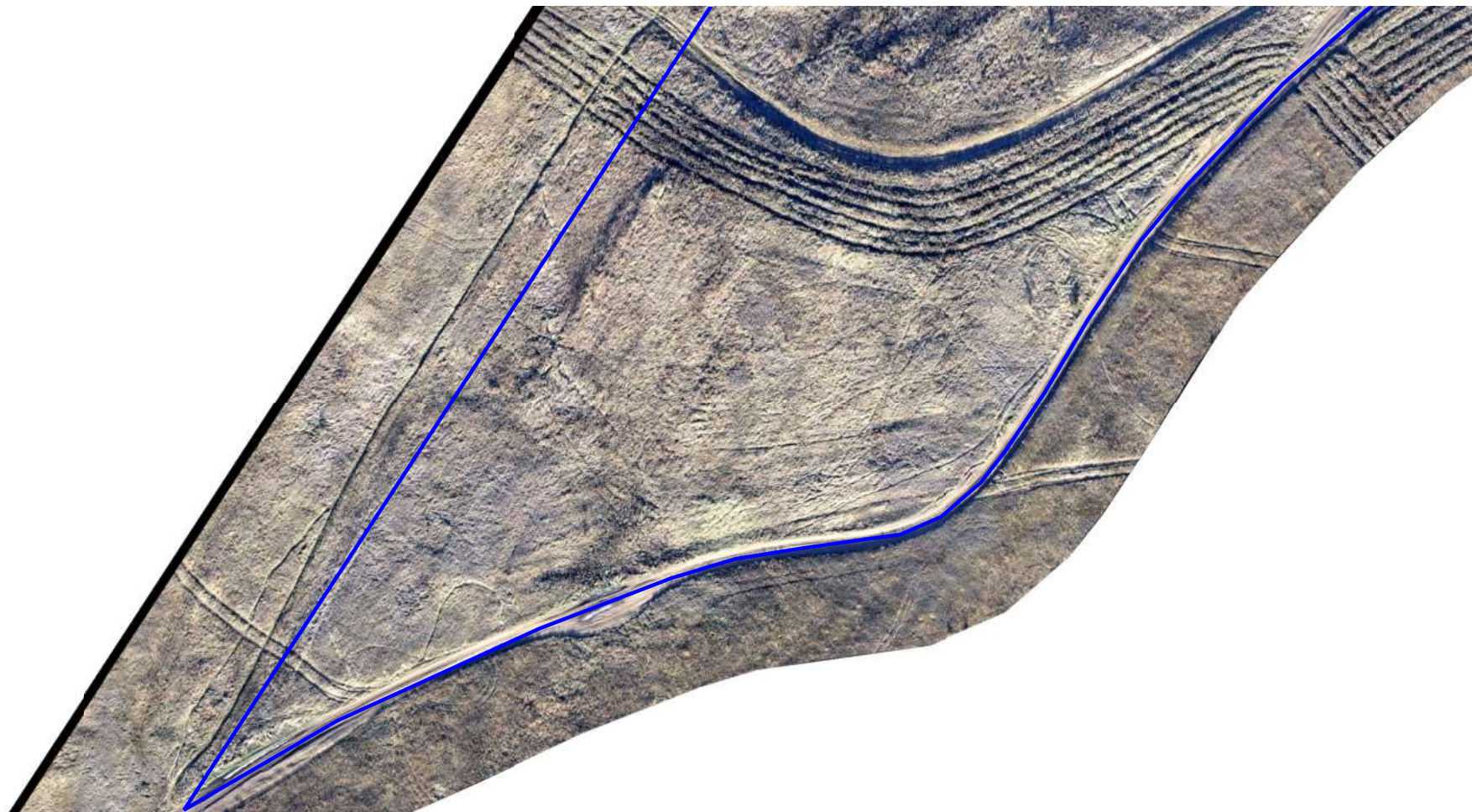


Масштаб 1:1 000

Условные обозначения:

условные обозначения представлены на листе № 1

Схема границ земельных участков



Масштаб 1:1 000

Условные обозначения:

условные обозначения представлены на листе № 1

Схема границ земельных участков



Масштаб 1:1 000

Условные обозначения:

условные обозначения представлены на листе № 1

Схема границ земельных участков



Масштаб 1:1 000

Условные обозначения:

условные обозначения представлены на листе № 1

Схема границ земельных участков



Масштаб 1:1 000

Условные обозначения:

условные обозначения представлены на листе № 1

Схема границ земельных участков



Масштаб 1:1 000

Условные обозначения:

условные обозначения представлены на листе № 1

Схема границ земельных участков



Масштаб 1:1 000

Условные обозначения:

условные обозначения представлены на листе № 1

Схема границ земельных участков




Масштаб 1:1 000

Условные обозначения:

условные обозначения представлены на листе № 1

Схема границ земельных участков



Масштаб 1:1 000

Условные обозначения:

условные обозначения представлены на листе № 1

Схема геодезических построений



Схема геодезических построений

Условные обозначения:

- : 177 - кадастровый номер объекта недвижимости
- - характерная точка границы земельного участка, сведения ЕГРН о которой соответствуют требованиям, установленным в соответствии с частью 13 статьи 22 Федерального закона от 13 июля 2015 г. N 218-ФЗ "О государственной регистрации недвижимости"
- - характерная точка границы земельного участка, сведения о которой отсутствуют в ЕГРН, местоположение которой определено при кадастровых работах (новая характерная точка)
- 4 - Обозначение характерной точки границ земельного участка, местоположение которой не изменилось или было уточнено в результате комплексных кадастровых работ
- н29У - Обозначение новой характерной точки границ земельного участка
- 58 - Обозначение прекращающей существование характерной точки границ земельного участка
- _____ - часть границы, сведения ЕГРН о которой позволяют однозначно определить ее положение на местности
- _____ - часть границы, местоположение которой определено при выполнении кадастровых работ
- △ - Пункт государственной геодезической сети
- ← - Направления геодезических построений при определении координат характерных точек границ земельного участка