

КАРТА-ПЛАН ТЕРРИТОРИИ

Пояснительная записка

1. Сведения о территории выполнения комплексных кадастровых работ:

Красноярский край, муниципальное образование г. Красноярск, кадастровый квартал 24:50:0600185.

(наименование субъекта Российской Федерации, муниципального образования, населенного пункта, уникальные учетные номера кадастровых кварталов, иные сведения, позволяющие определить местоположение территории, на которой выполняются комплексные кадастровые работы, например, наименование садоводческого или огороднического некоммерческого товарищества, гаражного кооператива, элемента планировочной структуры)

2. Основания выполнения комплексных кадастровых работ:

Наименование, дата и номер документа, на основании которого выполняются комплексные кадастровые работы:

Соглашение о предоставлении из федерального бюджета субсидий, в том числе грантов в форме субсидий, юридическим лицам, индивидуальным предпринимателям, а так же физическим лицам № 321-20-2026-006 от 30 января 2026 г.

3. Дата подготовки карты-плана территории: 30 марта 2026 г.

4. Сведения о заказчике(ах) комплексных кадастровых работ:

В отношении юридического лица, органа местного самоуправления муниципального района, муниципального округа или городского округа либо уполномоченного исполнительного органа государственной власти субъекта Российской Федерации:

полное или сокращенное (в случае, если имеется) наименование: Управление Росреестра по Красноярскому краю

основной государственный регистрационный номер: 1042402980290

идентификационный номер налогоплательщика: 2466124510

В отношении физического лица или представителя физических или юридических лиц:

фамилия, имя, отчество (последнее - при наличии): —

страховой номер индивидуального лицевого счета в системе обязательного пенсионного страхования Российской Федерации (СНИЛС): —

Наименование и реквизиты документа, подтверждающие полномочия представителя заказчика(ов) комплексных кадастровых работ:

—

Адрес электронной почты (для направления уведомления о результатах внесения сведений в Единый государственный реестр недвижимости):

—

5. Сведения об исполнителе комплексных кадастровых работ:

Полное или сокращенное (в случае, если имеется) наименование и адрес юридического лица, с которым заключен государственный или муниципальный контракт либо договор подряда на выполнение комплексных кадастровых работ:

Филиал ППК "Роскадастр" по Красноярскому краю, адрес: 660020, Красноярский край, Красноярск г, Петра Подзолкова ул, Дом № 3

Фамилия, имя, отчество кадастрового инженера (последнее - при наличии): *Кобыжаков Олег Любимович*
и основной государственный регистрационный номер кадастрового инженера индивидуального предпринимателя (ОГРНИП): *—*

Страховой номер индивидуального лицевого счета в системе обязательного пенсионного страхования Российской Федерации (СНИЛС) кадастрового инженера: *099-544-323-15*

Уникальный реестровый номер кадастрового инженера в реестре саморегулируемой организации кадастровых инженеров и дата внесения сведений о физическом лице в такой реестр: *1651, 11 октября 2016 г.*

Полное или (в случае, если имеется) сокращенное наименование саморегулируемой организации кадастровых инженеров, членом которой является кадастровый инженер:
Ассоциация "БОКИ"

Контактный телефон: *89233429996*

Почтовый адрес и адрес электронной почты, по которым осуществляется связь с кадастровым инженером:
660013, Красноярский край, Красноярск г, Волжская ул, д 5, 15 кв, olegatorr_26@mail.ru

6. Перечень документов, использованных при подготовке карты-плана территории:

| № п/п | Реквизиты документа | | | | |
|-------|--|--------------------|------------------------|---|----------------|
| | Вид | Дата | Номер | Наименование | Иные сведения |
| 1 | 2 | 3 | 4 | 5 | 6 |
| 1 | Иной документ | 26 декабря 2025 г. | 170-37931/2025 | Выписка координат из каталога геодезических пунктов в МСК-167 | — |
| 2 | Кадастровый план территории, выдан: Филиал публично-правовой компании "Роскадастр" по Красноярскому краю | 20 февраля 2026 г. | КУВИ-001/2026-24755171 | Кадастровый план территории | — |
| 3 | Картографические материалы | 1 мая 2025 г. | б/н | Цифровой ортофотоплан местности | Масштаб: 1:500 |
| 4 | Кадастровый план территории, выдан: Филиал публично-правовой компании "Роскадастр" по Красноярскому краю | 1 марта 2026 г. | КУВИ-001/2026-27084667 | Кадастровый план территории | — |

7. Пояснения к карте-плану территории:

Пояснения к разделам

Комплексные кадастровые работы (далее - ККР) выполнены публично-правовой компанией «Роскадастр» (ППК «Роскадастр») в соответствии с Соглашением о предоставлении из федерального бюджета субсидий, в том числе грантов в форме субсидий, юридическим лицам, индивидуальным предпринимателям, а также

физическим лицам от 30.01.2026 № 321-20-2026-006. Территория выполнения работ: Красноярский край, муниципальное образование г. Красноярск, кадастровый квартал 24:50:0600185.

При подготовке карты (плана) территории (далее – КППР) проведен анализ материалов землеустроительной документации и картографического материала. Рассмотрены: Публичная кадастровая карта, сведения Единого государственного реестра недвижимости (далее - ЕГРН) в виде кадастровых планов территории (далее – КПТ) и выписок из ЕГРН, материалы геодезической съемки. В результате проведенного анализа выявлено, что в кадастровом квартале (далее – КК) на 20.02.2026 содержатся сведения о 80 земельных участках (далее - ЗУ) и 104 объектах капитального строительства (далее - ОКС).

Кадастровые работы проводились в соответствии с требованиями к точности и методам определения координат характерных точек границ ЗУ, а также контура здания, сооружения или объекта незавершенного строительства на ЗУ установленными Приказом от 23 октября 2020г. № П/0393 Министерства экономического развития РФ «Об утверждении требований к точности и методам определения координат характерных точек границ земельного участка, требований к точности и методам определения координат характерных точек контура здания, сооружения или объекта незавершенного строительства на земельном участке, а также требований к определению площади здания, сооружения и помещения, машино-места» (далее – П/393).

КППР разработан в соответствии с правилами землепользования и застройки городского округа город Красноярск, утвержденные Решением Красноярского городского Совета депутатов от 07.07.2015 №В-122. Источник официального опубликования: «Городские новости» №102 от 15.07.2015 (первоначальный текст документа). Изменения, внесенные Решением от 16.12.2025 №12-162, опубликованы в сетевом издании «Официальный интернет-портал правовой информации города Красноярска» (PRAVO-ADMKRSK.RU) (опубликовано на Официальном интернет-портале правовой информации города Красноярска <http://pravo-admkrsk.ru> - 24.12.2025).

На территории КК в результате выполнения ККР осуществлено:

- уточнение местоположения границ ЗУ - 18;
- исправление РО в сведениях ЕГРН о местоположении границ ЗУ – 36;
- уточнение местоположения на ЗУ ОКС - 59;
- исправление РО в сведениях ЕГРН о местоположении границ ОКС - 21.

Сведения об уточняемых ЗУ

В соответствии с п.1 ст.42.8 221-ФЗ «О кадастровой деятельности» от 24.07.2007г. (далее - 221-ФЗ) выполнение ККР по уточнению местоположения границ ЗУ осуществляется по правилам, предусмотренным ч.1.1 ст.43 Федерального закона от 13.07.2015 года № 218-ФЗ «О государственной регистрации недвижимости» (далее - 218-ФЗ), в том числе с использованием документов, указанных в ч.3 ст.42.6 221-ФЗ.

В результате ККР уточнены границы 18 ЗУ с кадастровыми номерами: 24:50:0600185:61, 24:50:0600185:33, 24:50:0600185:43, 24:50:0600185:57, 24:50:0600185:47, 24:50:0600185:340, 24:50:0600185:350, 24:50:0600185:44, 24:50:0600185:32, 24:50:0600185:16, 24:50:0600185:17, 24:50:0600185:31, 24:50:0600185:10, 24:50:0600185:11, 24:50:0600185:35, 24:50:0600185:21, 24:50:0600185:654, 24:50:0600185:364. Из них площадь 18 ЗУ не изменена либо изменена в пределах 10% от площади ЗУ, сведения о которой относительно этого ЗУ содержатся в ЕГРН.

Сведения об уточняемых ЗУ, необходимые для исправления РО в сведениях о местоположении их границ.

При выполнении ККР были выявлены и устранены РО в описании местоположения границ в отношении 36 ЗУ. Исправление РО проведено в связи с выявлением несоответствия фактического местоположения на местности границ ЗУ сведениям ЕГРН, а также устранения и недопущения чересполосицы и пересечений между смежными ЗУ.

- 18 ЗУ с кадастровыми номерами: 24:50:0600185:320, 24:50:0600185:332, 24:50:0600185:353, 24:50:0600185:354, 24:50:0600185:355, 24:50:0600185:356, 24:50:0600185:358, 24:50:0600185:362, 24:50:0600185:379, 24:50:0600185:384, 24:50:0600185:385, 24:50:0600185:41, 24:50:0600185:54, 24:50:0600185:500, 24:50:0600185:650, 24:50:0600185:653, 24:50:0600185:657, 24:50:0600185:661- границы земельных участков приведены в соответствие с фактическим использованием. Границы ЗУ в гаражном кооперативе установлены по результатам геодезии АГП;

- 17 ЗУ с кадастровыми номерами: , 24:50:0600185:2, 24:50:0600185:13, 24:50:0600185:51, 24:50:0600108:74, 24:50:0600185:15, 24:50:0600185:659, 24:50:0600185:40, 24:50:0600185:501, 24:50:0600185:380, 24:50:0600185:58, 24:50:0600185:12, 24:50:0600185:52, 24:50:0600185:26, 24:50:0600185:36, 24:50:0600185:45, 24:50:0600185:49, 24:50:0600185:25 - устранены области чересполосицы (путем добавления/исключения точек ЗУ, создающих такие области);

- 1 ЗУ с кадастровым номером 24:50:0600185:28: - устранено несоответствие сведений ЕГРН требованиям П/393 к точности и методам определения координат характерных точек границ ЗУ.

Площадь ЗУ не изменена, либо изменена в пределах 10%, либо изменена с применение предельно-минимальных размеров ЗУ (далее - ПЗЗ) от площади ЗУ, сведения о которой относительно этого ЗУ содержатся в ЕГРН (содержались в ЕГРН до уточнения границ земельного участка, если при таком уточнении границ была допущена ошибка, указанная в ч. 3 ст. 61 221-ФЗ).

Не включены в КППР 26 ЗУ по следующим причинам:

- 21 ЗУ с кадастровыми номерами: 24:50:0600185:3, 24:50:0600185:14, 24:50:0600185:20, 24:50:0600185:22, 24:50:0600185:39, 24:50:0600185:42, 24:50:0600185:48, 24:50:0600185:50, 24:50:0600185:56, 24:50:0600185:59, 24:50:0600185:60, 24:50:0600185:328, 24:50:0600185:342, 24:50:0600185:376, 24:50:0600185:377, 24:50:0600185:647, 24:50:0600185:648, 24:50:0600185:651, 24:50:0600185:658, 24:50:0600185:665, 24:50:0600185:670 остаются в исходных границах.

- 4 ЗУ с кадастровыми номерами: 24:50:0600185:19, 24:50:0600185:24, 24:50:0600185:27, 24:50:0600185:30 не включены в КППР в связи с невозможностью определить их фактическое местоположение на местности. Информация об указанных участках направлена в Управление Росреестра по Красноярскому краю для рассмотрения на возможность снятия с ГКУ в рамках положений ч. 3 ст. 70 218-ФЗ.

-1 ЗУ с КН 24:50:0600185:366 - границы уточнены межевым планом 04.03.2026г.

Описание местоположения ОКС на ЗУ:

В результате выполнения ККР в соответствии с ч.1, п.2 ч.2 ст.42.1 221-ФЗ были уточнены границы 59 ОКС с кадастровыми номерами:24:50:0600185:134, 24:50:0600185:179, 24:50:0600185:321, 24:50:0600185:323, 24:50:0600185:322, 24:50:0600185:352, 24:50:0600185:75, 24:50:0600185:130, 24:50:0600185:73, 24:50:0600185:126, 24:50:0600185:110, 24:50:0600185:76, 24:50:0600185:114, 24:50:0600185:113, 24:50:0600185:140, 24:50:0600185:178, 24:50:0600185:77, 24:50:0600185:78, 24:50:0600185:85, 24:50:0600185:80, 24:50:0600185:81, 24:50:0600185:84, 24:50:0600185:83, 24:50:0600185:115, 24:50:0600185:99, 24:50:0600185:348, 24:50:0600185:160, 24:50:0600185:127, 24:50:0600185:67, 24:50:0600185:98, 24:50:0600185:97, 24:50:0600185:143, 24:50:0600185:155, 24:50:0600185:238, 24:50:0600185:117, 24:50:000000:176274, 24:50:0600185:151, 24:50:0600185:119, 24:50:0600185:149, 24:50:0600185:89, 24:50:0600185:367, 24:50:0600185:368, 24:50:0600185:125, 24:50:0600185:70, 24:50:0600185:156, 24:50:0600185:141, 24:50:0600185:142, 24:50:0600185:138, 24:50:0600185:135, 24:50:0600185:128, 24:50:0600185:139, 24:50:0600185:150, 24:50:0600185:148, 24:50:0600185:146, 24:50:0600185:191, 24:50:0600188:224, 24:50:0600185:324, 24:50:0600185:360, 24:50:0600185:153 . Уточнение местоположения ОКС осуществлялось при выполнении геодезических работ, с учетом установленной нормативной точности по наружным стенам без изменения основных характеристик.

Обращаем внимание, что:

- ОКС 24:50:0600185:321 фактически располагается на 2 ЗУ с кадастровыми номерами 24:50:000000:1827 и 24:50:0600185:33;

- ОКС 24:50:0600185:367 и 24:50:0600185:368 фактически располагаются на 2 зу с кадастровыми номерами 24:50:0600185:40 и 24:50:000000:1827.

- ОКС 24:50:0600185:360 фактически располагается на 2 ЗУ с кадастровыми номерами 24:50:000000:1827 и 24:50:0600185:42.

Сведения об ОКС, необходимые для исправления РО в сведениях об описании их местоположения:

При выполнении ККР в отношении 21 ОКС с кадастровыми номерами: 24:00:000000:2626, 24:50:0600185:65, 24:50:0600185:343, 24:50:0600185:378, 24:50:0600185:341, 24:50:0600185:371, 24:50:0600185:652, 24:50:0600185:333, 24:50:0600185:337, 24:50:0600185:335, 24:50:0600185:330, 24:50:0600185:331, 24:50:0600185:334, 24:50:0600185:338, 24:50:0600185:339, 24:50:0600185:363, 24:50:0600185:336, 24:50:0600185:359, 24:50:0600185:373, 24:50:0600185:655,

24:50:0600185:662, было выявлено несоответствие фактического местоположения контура контуру, сведения о котором содержатся в ЕГРН. Данное несоответствие квалифицировано как реестровая ошибка. Исправление реестровых ошибок в описании местоположения ОКС осуществлено в соответствии с ч.1, п.2 ч.2 ст.42.1 221-ФЗ. Границы ОКС в гаражном кооперативе были приведены в соответствие с фактическим использованием, установленным по результатам геодезии АГП.

Не включены в КПТР 24 ОКС по следующим причинам:

- остаются в исходных границах, 20 ОКС с кадастровыми номерами: 24:50:0600185:74, 24:50:0600185:87, 24:50:0600185:91, 24:50:0600185:104, 24:50:0600185:120, 24:50:0600185:154, 24:50:0600185:237, 24:50:0600185:325, 24:50:0600185:347, 24:50:0600185:349, 24:50:0600185:369, 24:50:0600185:370, 24:50:0600185:374,, 24:50:0600185:656, 24:50:0600185:660, 24:50:0600185:663, 24:50:0600185:666, 24:50:0600185:667, 24:50:0600185:668, 24:50:0600185:669. Из них не выявлено наличие РО в отношении 24 ОКС.

- 4 ОКС с кадастровыми номерами: 24:50:0600185:103, 24:50:0600185:112, 24:50:0600185:158, 24:50:0600185:69 – в результате натурного осмотра местности не обнаружены. Сведения будут переданы в ОМС для последующего снятия объектов с ГКУ.

Сведения о пунктах геодезической сети и средствах измерений

1. Сведения о пунктах геодезической сети:

| № п/п | Вид геодезической сети | Название пункта геодезической сети и тип знака | Система координат пункта геодезической сети | Координаты пункта, м | | Дата обследования 18 марта 2025 г. | | |
|-------|---|--|---|----------------------|------------|------------------------------------|---------------|---------------------|
| | | | | | | Сведения о состоянии | | |
| | | | | Х | У | наружного знака пункта | центра пункта | марки центра пункта |
| 1 | 2 | 3 | 4 | 5 | 6 | 7 | 8 | 9 |
| 1 | Государственная геодезическая сеть. 3 класс | Подсобное Хозяйство, пир. | МСК-167 (24) | 645 329,84 | 111 264,55 | Утрачен | Сохранился | Сохранился |
| 2 | Государственная геодезическая сеть. 2 класс | Красная Горка, пир. | | 629 414,22 | 108 703,13 | | | |
| 3 | Государственная геодезическая сеть. 2 класс | Бугач, пир. | | 635 597,44 | 94 689,09 | | | |

2. Сведения об использованных средствах измерений:

| № п/п | Наименование и обозначение типа средства измерений - прибора (инструмента, аппаратуры) | Заводской или серийный номер средства измерений | Реквизиты свидетельства о поверке прибора (инструмента, аппаратуры) и (или) срок действия поверки |
|-------|--|---|---|
| 1 | 2 | 3 | 4 |
| 1 | GNSS-приемник спутниковый геодезический двухчастотный GX1220GG | 350598 | № С-ГКФ/21-07-2025/448858798 |

Сведения об уточняемых земельных участках

1. Сведения о характерных точках границ уточняемого земельного участка с кадастровым номером 24:50:0600185:10 :
 Система координат МСК-167 (24) Зона № 4

| Обозначение характерных точек границ | Координаты, м | | | | Метод определения координат | Формулы, примененные для расчета средней квадратической погрешности определения координат характерных точек границ (Mt), с подставленными в такие формулы значениями и итоговые (вычисленные) значения Mt, м | Описание закрепления точки |
|--------------------------------------|--|---|--|------------|---|--|----------------------------|
| | содержатся в Едином государственном реестре недвижимости | | определены в результате выполнения комплексных кадастровых работ | | | | |
| | X | Y | X | Y | | | |
| 1 | 2 | 3 | 4 | 5 | 6 | 7 | 8 |
| 376 | — | — | 628 503,37 | 103 725,22 | Метод спутниковых геодезических измерений (определений) | $\sqrt{(m0^2 + m1^2)} = \sqrt{(0,10^2 + 0,10^2)} = 0,10$ | — |
| 377 | — | — | 628 492,08 | 103 742,25 | | | |
| н378У | — | — | 628 487,48 | 103 749,11 | | | |
| н379У | — | — | 628 478,42 | 103 743,53 | | | |
| н380У | — | — | 628 474,24 | 103 740,94 | | | |
| н381У | — | — | 628 472,44 | 103 744,10 | | | |
| н382У | — | — | 628 465,11 | 103 740,51 | | | |
| н383У | — | — | 628 466,30 | 103 737,94 | | | |
| н384У | — | — | 628 467,07 | 103 736,02 | | | |
| н385У | — | — | 628 472,32 | 103 726,69 | | | |
| н386У | — | — | 628 474,26 | 103 727,51 | | | |

| 1 | 2 | 3 | 4 | 5 | 6 | 7 | 8 |
|-------|---|------------|------------|------------|---|--|---|
| н387У | — | — | 628 482,21 | 103 711,86 | Метод спутниковых геодезических измерений (определений) | $\sqrt{(m_0^2 + m_1^2)} = \sqrt{(0,10^2 + 0,10^2)} = 0,10$ | — |
| 388 | — | 628 490,74 | 103 717,65 | | | | |
| 376 | — | 628 503,37 | 103 725,22 | | | | |

2. Сведения о частях границ уточняемого земельного участка с кадастровым номером 24:50:0600185:10 :

| Обозначение части границ | | Горизонтальное проложение (S), м | Описание прохождения части границ | Сведения о согласовании местоположения границ (согласовано/спорное) |
|--------------------------|-------|----------------------------------|-----------------------------------|---|
| от т. | до т. | | | |
| 1 | 2 | 3 | 4 | 5 |
| 376 | 377 | 20,43 | — | согласовано |
| 377 | н378У | 8,26 | | |
| н378У | н379У | 10,64 | | |
| н379У | н380У | 4,92 | | |
| н380У | н381У | 3,64 | | |
| н381У | н382У | 8,16 | | |
| н382У | н383У | 2,83 | | |
| н383У | н384У | 2,07 | | |
| н384У | н385У | 10,71 | | |
| н385У | н386У | 2,11 | | |
| н386У | н387У | 17,55 | | |
| н387У | 388 | 10,31 | | |
| 388 | 376 | 14,72 | | |

3. Сведения о характеристиках уточняемого земельного участка с кадастровым номером 24:50:0600185:10 :

| № п/п | Наименование характеристики земельного участка | Значение характеристики |
|-------|---|--|
| 1 | 2 | 3 |
| 1. | Адрес земельного участка | — |
| 1.1. | Сведения о местоположении земельного участка (при отсутствии адреса) в структурированном в соответствии с федеральной информационной адресной системой виде | 660052, Российская Федерация, Красноярский край, Красноярск г, Высокая ул, уч 21 |
| 1.2. | Дополнительные сведения о местоположении земельного участка | — |
| 2. | Площадь земельного участка ± величина погрешности определения (вычисления) площади ($P \pm \Delta P$), м ² | 728 ± 9,00 |

| 1 | 2 | 3 |
|------|--|---|
| 3. | Формула, примененная для вычисления предельной погрешности определения площади земельного участка, с подставленными значениями и итоговые (вычисленные) значения | $3,5 * Mt * \sqrt{P} = 3,5 * 0,10 * \sqrt{(728)} = 9$ |
| 4. | Площадь земельного участка согласно сведениям Единого государственного реестра недвижимости (Ркад), м ² | 736,00 |
| 5. | Оценка расхождения Р и Ркад (Р - Ркад), м ² | 8 |
| 6. | Предельный минимальный и максимальный размеры земельного участка (Рмин и Рмакс), м ² | — — |
| 7. | Вид (виды) разрешенного использования | — |
| 7.1. | Дополнительные сведения об использовании земельного участка | — |
| 8. | Кадастровый или иной государственный учетный номер (инвентарный) здания, сооружения, объекта незавершенного строительства, расположенного на земельном участке | 24:50:0600185:149 |
| 9. | Сведения о земельных участках (землях общего пользования, территории общего пользования), посредством которых обеспечивается доступ | 24:50:0000000:193998 |
| 10. | Иные сведения | — |

4. Пояснения к сведениям об уточняемом земельном участке с кадастровым номером 24:50:0600185:10 :

| | |
|----|---|
| 1. | — |
|----|---|

1. Сведения о характерных точках границ уточняемого земельного участка с кадастровым номером 24:50:0600185:11 :
Система координат МСК-167 (24) Зона № 4

| Обозначение характерных точек границ | Координаты, м | | | | Метод определения координат | Формулы, примененные для расчета средней квадратической погрешности определения координат характерных точек границ (Mt), с подставленными в такие формулы значениями и итоговые (вычисленные) значения Mt, м | Описание закрепления точки |
|--------------------------------------|--|---|--|------------|---|--|----------------------------|
| | содержатся в Едином государственном реестре недвижимости | | определены в результате выполнения комплексных кадастровых работ | | | | |
| | X | Y | X | Y | | | |
| 1 | 2 | 3 | 4 | 5 | 6 | 7 | 8 |
| 397 | — | — | 628 447,77 | 103 659,46 | Метод спутниковых геодезических измерений (определений) | $\sqrt{(m0^2 + m1^2)} = \sqrt{(0,10^2 + 0,10^2)} = 0,10$ | — |

| 1 | 2 | 3 | 4 | 5 | 6 | 7 | 8 |
|-------|---|---|------------|------------|---|--|---|
| 398 | — | — | 628 439,01 | 103 675,17 | Метод спутниковых геодезических измерений (определений) | $\sqrt{(m0^2 + m1^2)} = \sqrt{(0,10^2 + 0,10^2)} = 0,10$ | — |
| 399 | — | — | 628 432,83 | 103 684,84 | | | |
| 400 | — | — | 628 432,74 | 103 684,80 | | | |
| 355 | — | — | 628 428,42 | 103 682,05 | | | |
| н330У | — | — | 628 413,45 | 103 673,36 | | | |
| н327У | — | — | 628 415,48 | 103 670,07 | | | |
| 326 | — | — | 628 415,42 | 103 670,03 | | | |
| 325 | — | — | 628 425,90 | 103 651,40 | | | |
| 401 | — | — | 628 427,41 | 103 648,73 | | | |
| н402У | — | — | 628 428,08 | 103 647,70 | | | |
| н403У | — | — | 628 440,45 | 103 654,87 | | | |
| н404У | — | — | 628 440,12 | 103 655,35 | | | |
| 397 | — | — | 628 447,77 | 103 659,46 | | | |

2. Сведения о частях границ уточняемого земельного участка с кадастровым номером 24:50:0600185:11 :

| Обозначение части границ | | Горизонтальное проложение (S), м | Описание прохождения части границ | Сведения о согласовании местоположения границ (согласовано/спорное) |
|--------------------------|-------|----------------------------------|-----------------------------------|---|
| от т. | до т. | | | |
| 1 | 2 | 3 | 4 | 5 |
| 397 | 398 | 17,99 | — | согласовано |
| 398 | 399 | 11,48 | | |
| 399 | 400 | 0,10 | | |
| 400 | 355 | 5,12 | | |
| 355 | н330У | 17,31 | | |

| 1 | 2 | 3 | 4 | 5 |
|-------|-------|-------|---|-------------|
| н330У | н327У | 3,87 | — | согласовано |
| н327У | 326 | 0,07 | | |
| 326 | 325 | 21,38 | | |
| 325 | 401 | 3,07 | | |
| 401 | н402У | 1,23 | | |
| н402У | н403У | 14,30 | | |
| н403У | н404У | 0,58 | | |
| н404У | 397 | 8,68 | | |

3. Сведения о характеристиках уточняемого земельного участка с кадастровым номером 24:50:0600185:11 :

| № п/п | Наименование характеристики земельного участка | Значение характеристики |
|-------|--|--|
| 1 | 2 | 3 |
| 1. | Адрес земельного участка | — |
| 1.1. | Сведения о местоположении земельного участка (при отсутствии адреса) в структурированном в соответствии с федеральной информационной адресной системой виде | 660052, Российская Федерация, Красноярский край, Красноярск г, Монтажников ул, уч 29 |
| 1.2. | Дополнительные сведения о местоположении земельного участка | — |
| 2. | Площадь земельного участка ± величина погрешности определения (вычисления) площади ($P \pm \Delta P$), м ² | 674 ± 9,00 |
| 3. | Формула, примененная для вычисления предельной погрешности определения площади земельного участка, с подставленными значениями и итоговые (вычисленные) значения | $3,5 * M_t * \sqrt{P} = 3,5 * 0,10 * \sqrt{674} = 9$ |
| 4. | Площадь земельного участка согласно сведениям Единого государственного реестра недвижимости (Ркад), м ² | 655,00 |
| 5. | Оценка расхождения Р и Ркад ($P - P_{кад}$), м ² | 19 |
| 6. | Предельный минимальный и максимальный размеры земельного участка (Рмин и Рмакс), м ² | — — |
| 7. | Вид (виды) разрешенного использования | — |
| 7.1. | Дополнительные сведения об использовании земельного участка | — |
| 8. | Кадастровый или иной государственный учетный номер (инвентарный) здания, сооружения, объекта незавершенного строительства, расположенного на земельном участке | 24:50:0600185:89 |

| | | |
|-----|---|--------------------|
| 1 | 2 | 3 |
| 9. | Сведения о земельных участках (землях общего пользования, территории общего пользования), посредством которых обеспечивается доступ | 24:50:0000000:1827 |
| 10. | Иные сведения | — |

4. Пояснения к сведениям об уточняемом земельном участке с кадастровым номером 24:50:0600185:11 :

| | |
|----|---|
| 1. | — |
|----|---|

1. Сведения о характерных точках границ уточняемого земельного участка с кадастровым номером 24:50:0600185:16 :
Система координат МСК-167 (24) Зона № 4

| Обозначение характерных точек границ | Координаты, м | | | | Метод определения координат | Формулы, примененные для расчета средней квадратической погрешности определения координат характерных точек границ (Mt), с подставленными в такие формулы значениями и итоговые (вычисленные) значения Mt, м | Описание закрепления точки |
|--------------------------------------|--|---|--|------------|---|--|----------------------------|
| | содержатся в Едином государственном реестре недвижимости | | определены в результате выполнения комплексных кадастровых работ | | | | |
| | X | Y | X | Y | | | |
| 1 | 2 | 3 | 4 | 5 | 6 | 7 | 8 |
| н313У | — | — | 628 383,99 | 103 659,23 | Метод спутниковых геодезических измерений (определений) | $\sqrt{(m0^2 + m1^2)} = \sqrt{(0,10^2 + 0,10^2)} = 0,10$ | — |
| н338У | — | — | 628 376,77 | 103 675,11 | | | |
| н339У | — | — | 628 369,95 | 103 690,60 | | | |
| н340У | — | — | 628 362,74 | 103 686,56 | | | |
| н341У | — | — | 628 363,14 | 103 685,81 | | | |
| н342У | — | — | 628 356,19 | 103 682,08 | | | |
| н343У | — | — | 628 356,19 | 103 681,61 | | | |
| н344У | — | — | 628 352,02 | 103 679,54 | | | |

| 1 | 2 | 3 | 4 | 5 | 6 | 7 | 8 |
|-------|---|---|------------|------------|---|--|---|
| н345У | — | — | 628 351,83 | 103 679,84 | Метод спутниковых геодезических измерений (определений) | $\sqrt{(m0^2 + m1^2)} = \sqrt{(0,10^2 + 0,10^2)} = 0,10$ | — |
| н346У | — | — | 628 346,34 | 103 676,90 | | | |
| н347У | — | — | 628 345,31 | 103 672,16 | | | |
| н348У | — | — | 628 348,74 | 103 665,25 | | | |
| н314У | — | — | 628 357,20 | 103 648,56 | | | |
| н313У | — | — | 628 383,99 | 103 659,23 | | | |

2. Сведения о частях границ уточняемого земельного участка с кадастровым номером 24:50:0600185:16 :

| Обозначение части границ | | Горизонтальное проложение (S), м | Описание прохождения части границ | Сведения о согласовании местоположения границ (согласовано/спорное) |
|--------------------------|-------|----------------------------------|-----------------------------------|---|
| от т. | до т. | | | |
| 1 | 2 | 3 | 4 | 5 |
| н313У | н338У | 17,44 | — | согласовано |
| н338У | н339У | 16,92 | | |
| н339У | н340У | 8,26 | | |
| н340У | н341У | 0,85 | | |
| н341У | н342У | 7,89 | | |
| н342У | н343У | 0,47 | | |
| н343У | н344У | 4,66 | | |
| н344У | н345У | 0,36 | | |
| н345У | н346У | 6,23 | | |
| н346У | н347У | 4,85 | | |
| н347У | н348У | 7,71 | | |
| н348У | н314У | 18,71 | | |
| н314У | н313У | 28,84 | | |

3. Сведения о характеристиках уточняемого земельного участка с кадастровым номером 24:50:0600185:16 :

| № п/п | Наименование характеристики земельного участка | Значение характеристики |
|-------|--|-------------------------|
| 1 | 2 | 3 |
| | | |

| 1 | 2 | 3 |
|---|--|--|
| 1. | Адрес земельного участка | — |
| 1.1. | Сведения о местоположении земельного участка (при отсутствии адреса) в структурированном в соответствии с федеральной информационной адресной системой виде | 660052, Российская Федерация, Красноярский край, Красноярск г, Высокая ул, уч 35 |
| 1.2. | Дополнительные сведения о местоположении земельного участка | — |
| 2. | Площадь земельного участка ± величина погрешности определения (вычисления) площади ($P \pm \Delta P$), м ² | 935 ± 11,00 |
| 3. | Формула, примененная для вычисления предельной погрешности определения площади земельного участка, с подставленными значениями и итоговые (вычисленные) значения | $3,5 * M_t * \sqrt{P} = 3,5 * 0,10 * \sqrt{935} = 11$ |
| 4. | Площадь земельного участка согласно сведениям Единого государственного реестра недвижимости (Ркад), м ² | 858,00 |
| 5. | Оценка расхождения P и Ркад (P - Ркад), м ² | 77 |
| 6. | Предельный минимальный и максимальный размеры земельного участка (Рмин и Рмакс), м ² | — — |
| 7. | Вид (виды) разрешенного использования | — |
| 7.1. | Дополнительные сведения об использовании земельного участка | — |
| 8. | Кадастровый или иной государственный учетный номер (инвентарный) здания, сооружения, объекта незавершенного строительства, расположенного на земельном участке | 24:50:0600185:117 |
| 9. | Сведения о земельных участках (землях общего пользования, территории общего пользования), посредством которых обеспечивается доступ | 24:50:0000000:193998 |
| 10. | Иные сведения | — |
| 4. Пояснения к сведениям об уточняемом земельном участке с кадастровым номером | | 24:50:0600185:16 : |
| 1. | — | — |

1. Сведения о характерных точках границ уточняемого земельного участка с кадастровым номером 24:50:0600185:17 :
 Система координат МСК-167 (24) Зона № 4

| Обозначение характерных точек границ | Координаты, м | | | | Метод определения координат | Формулы, примененные для расчета средней квадратической погрешности определения координат характерных точек границ (Mt), с подставленными в такие формулы значениями и итоговые (вычисленные) значения Mt, м | Описание закрепления точки |
|--------------------------------------|--|---|--|------------|---|--|----------------------------|
| | содержатся в Едином государственном реестре недвижимости | | определены в результате выполнения комплексных кадастровых работ | | | | |
| | X | Y | X | Y | | | |
| 1 | 2 | 3 | 4 | 5 | 6 | 7 | 8 |
| н335У | — | — | 628 402,81 | 103 667,44 | Метод спутниковых геодезических измерений (определений) | $\sqrt{(m_0^2 + m_1^2)} = \sqrt{(0,10^2 + 0,10^2)} = 0,10$ | — |
| н332У | — | — | 628 402,67 | 103 667,81 | | | |
| н353У | — | — | 628 392,14 | 103 696,97 | | | |
| н354У | — | — | 628 390,98 | 103 700,18 | | | |
| н339У | — | — | 628 369,95 | 103 690,60 | | | |
| н338У | — | — | 628 376,77 | 103 675,11 | | | |
| н313У | — | — | 628 383,99 | 103 659,23 | | | |
| 312 | — | — | 628 392,67 | 103 663,48 | | | |
| н311У | — | — | 628 393,25 | 103 662,65 | | | |
| н335У | — | — | 628 402,81 | 103 667,44 | | | |

2. Сведения о частях границ уточняемого земельного участка с кадастровым номером 24:50:0600185:17 :

| Обозначение части границ | | Горизонтальное проложение (S), м | Описание прохождения части границ | Сведения о согласовании местоположения границ (согласовано/спорное) |
|--------------------------|-------|----------------------------------|-----------------------------------|---|
| от т. | до т. | | | |
| 1 | 2 | 3 | 4 | 5 |
| | | | | |

| 1 | 2 | 3 | 4 | 5 |
|-------|-------|-------|---|-------------|
| н335У | н332У | 0,40 | — | согласовано |
| н332У | н353У | 31,00 | | |
| н353У | н354У | 3,41 | | |
| н354У | н339У | 23,11 | | |
| н339У | н338У | 16,92 | | |
| н338У | н313У | 17,44 | | |
| н313У | 312 | 9,66 | | |
| 312 | н311У | 1,01 | | |
| н311У | н335У | 10,69 | | |

3. Сведения о характеристиках уточняемого земельного участка с кадастровым номером 24:50:0600185:17 :

| № п/п | Наименование характеристики земельного участка | Значение характеристики |
|-------|--|--|
| 1 | 2 | 3 |
| 1. | Адрес земельного участка | — |
| 1.1. | Сведения о местоположении земельного участка (при отсутствии адреса) в структурированном в соответствии с федеральной информационной адресной системой виде | 660052, Российская Федерация, Красноярский край, Красноярск г, Высокая ул, уч 33 |
| 1.2. | Дополнительные сведения о местоположении земельного участка | — |
| 2. | Площадь земельного участка ± величина погрешности определения (вычисления) площади ($P \pm \Delta P$), м ² | 756 ± 10,00 |
| 3. | Формула, примененная для вычисления предельной погрешности определения площади земельного участка, с подставленными значениями и итоговые (вычисленные) значения | $3,5 * M_t * \sqrt{P} = 3,5 * 0,10 * \sqrt{756} = 10$ |
| 4. | Площадь земельного участка согласно сведениям Единого государственного реестра недвижимости (Ркад), м ² | 710,00 |
| 5. | Оценка расхождения Р и Ркад ($P - P_{кад}$), м ² | 46 |
| 6. | Предельный минимальный и максимальный размеры земельного участка (Рмин и Рмакс), м ² | — — |
| 7. | Вид (виды) разрешенного использования | — |
| 7.1. | Дополнительные сведения об использовании земельного участка | — |
| 8. | Кадастровый или иной государственный учетный номер (инвентарный) здания, сооружения, объекта незавершенного строительства, расположенного на земельном участке | — |

| | | |
|-----|---|----------------------|
| 1 | 2 | 3 |
| 9. | Сведения о земельных участках (землях общего пользования, территории общего пользования), посредством которых обеспечивается доступ | 24:50:0000000:193998 |
| 10. | Иные сведения | — |

4. Пояснения к сведениям об уточняемом земельном участке с кадастровым номером 24:50:0600185:17 :

| | |
|----|---|
| 1. | — |
|----|---|

1. Сведения о характерных точках границ уточняемого земельного участка с кадастровым номером 24:50:0600185:21 :
Система координат МСК-167 (24) Зона № 4

| Обозначение характерных точек границ | Координаты, м | | | | Метод определения координат | Формулы, примененные для расчета средней квадратической погрешности определения координат характерных точек границ (Mt), с подставленными в такие формулы значениями и итоговые (вычисленные) значения Mt, м | Описание закрепления точки |
|--------------------------------------|--|---|--|------------|---|--|----------------------------|
| | содержатся в Едином государственном реестре недвижимости | | определены в результате выполнения комплексных кадастровых работ | | | | |
| | X | Y | X | Y | | | |
| 1 | 2 | 3 | 4 | 5 | 6 | 7 | 8 |
| 475 | — | — | 628 504,97 | 103 693,01 | Метод спутниковых геодезических измерений (определений) | $\sqrt{(m0^2 + m1^2)} = \sqrt{(0,10^2 + 0,10^2)} = 0,10$ | — |
| 476 | — | — | 628 503,21 | 103 696,07 | | | |
| 388 | — | — | 628 490,74 | 103 717,65 | | | |
| н387У | — | — | 628 482,21 | 103 711,86 | | | |
| 477 | — | — | 628 471,32 | 103 706,32 | | | |
| 478 | — | — | 628 477,37 | 103 695,94 | | | |
| 479 | — | — | 628 479,59 | 103 692,38 | | | |
| 480 | — | — | 628 483,68 | 103 685,42 | | | |

| 1 | 2 | 3 | 4 | 5 | 6 | 7 | 8 |
|-----|---|------------|------------|------------|---|--|---|
| 481 | — | — | 628 483,97 | 103 684,89 | Метод спутниковых геодезических измерений (определений) | $\sqrt{(m0^2 + m1^2)} = \sqrt{(0,10^2 + 0,10^2)} = 0,10$ | — |
| 482 | — | 628 486,85 | 103 680,34 | | | | |
| 483 | — | 628 499,48 | 103 688,32 | | | | |
| 475 | — | 628 504,97 | 103 693,01 | | | | |

2. Сведения о частях границ уточняемого земельного участка с кадастровым номером 24:50:0600185:21 :

| Обозначение части границ | | Горизонтальное проложение (S), м | Описание прохождения части границ | Сведения о согласовании местоположения границ (согласовано/спорное) |
|--------------------------|-------|----------------------------------|-----------------------------------|---|
| от т. | до т. | | | |
| 1 | 2 | 3 | 4 | 5 |
| 475 | 476 | 3,53 | — | согласовано |
| 476 | 388 | 24,92 | | |
| 388 | н387У | 10,31 | | |
| н387У | 477 | 12,22 | | |
| 477 | 478 | 12,01 | | |
| 478 | 479 | 4,20 | | |
| 479 | 480 | 8,07 | | |
| 480 | 481 | 0,60 | | |
| 481 | 482 | 5,38 | | |
| 482 | 483 | 14,94 | | |
| 483 | 475 | 7,22 | | |

3. Сведения о характеристиках уточняемого земельного участка с кадастровым номером 24:50:0600185:21 :

| № п/п | Наименование характеристики земельного участка | Значение характеристики |
|-------|---|-------------------------|
| 1 | 2 | 3 |
| 1. | Адрес земельного участка | — |
| 1.1. | Сведения о местоположении земельного участка (при отсутствии адреса) в структурированном в соответствии с федеральной информационной адресной системой виде | — |
| 1.2. | Дополнительные сведения о местоположении земельного участка | — |
| 2. | Площадь земельного участка ± величина погрешности определения (вычисления) площади ($P \pm \Delta P$), м ² | 656 ± 9,00 |

| 1 | 2 | 3 |
|------|--|---|
| 3. | Формула, примененная для вычисления предельной погрешности определения площади земельного участка, с подставленными значениями и итоговые (вычисленные) значения | $3,5 * Mt * \sqrt{P} = 3,5 * 0,10 * \sqrt{(656)} = 9$ |
| 4. | Площадь земельного участка согласно сведениям Единого государственного реестра недвижимости (Ркад), м ² | 639,00 |
| 5. | Оценка расхождения Р и Ркад (Р - Ркад), м ² | 17 |
| 6. | Предельный минимальный и максимальный размеры земельного участка (Рмин и Рмакс), м ² | — — |
| 7. | Вид (виды) разрешенного использования | — |
| 7.1. | Дополнительные сведения об использовании земельного участка | — |
| 8. | Кадастровый или иной государственный учетный номер (инвентарный) здания, сооружения, объекта незавершенного строительства, расположенного на земельном участке | 24:50:0600185:135; 24:50:0600185:138 |
| 9. | Сведения о земельных участках (землях общего пользования, территории общего пользования), посредством которых обеспечивается доступ | 24:50:0000000:1827 |
| 10. | Иные сведения | — |

4. Пояснения к сведениям об уточняемом земельном участке с кадастровым номером 24:50:0600185:21 :

| | |
|----|---|
| 1. | — |
|----|---|

1. Сведения о характерных точках границ уточняемого земельного участка с кадастровым номером 24:50:0600185:31 :
Система координат МСК-167 (24) Зона № 4

| Обозначение характерных точек границ | Координаты, м | | | | Метод определения координат | Формулы, примененные для расчета средней квадратической погрешности определения координат характерных точек границ (Mt), с подставленными в такие формулы значениями и итоговые (вычисленные) значения Mt, м | Описание закрепления точки |
|--------------------------------------|--|---|--|------------|---|--|----------------------------|
| | содержатся в Едином государственном реестре недвижимости | | определены в результате выполнения комплексных кадастровых работ | | | | |
| | X | Y | X | Y | | | |
| 1 | 2 | 3 | 4 | 5 | 6 | 7 | 8 |
| 355 | — | — | 628 428,42 | 103 682,05 | Метод спутниковых геодезических измерений (определений) | $\sqrt{(m0^2 + m1^2)} = \sqrt{(0,10^2 + 0,10^2)} = 0,10$ | — |

| 1 | 2 | 3 | 4 | 5 | 6 | 7 | 8 |
|-------|---|---|------------|------------|---|--|---|
| 356 | — | — | 628 415,11 | 103 706,02 | Метод спутниковых геодезических измерений (определений) | $\sqrt{(m0^2 + m1^2)} = \sqrt{(0,10^2 + 0,10^2)} = 0,10$ | — |
| н357У | — | — | 628 413,54 | 103 708,99 | | | |
| н358У | — | — | 628 406,91 | 103 705,39 | | | |
| н359У | — | — | 628 394,90 | 103 698,47 | | | |
| н353У | — | — | 628 392,14 | 103 696,97 | | | |
| н332У | — | — | 628 402,67 | 103 667,81 | | | |
| н331У | — | — | 628 410,19 | 103 671,39 | | | |
| н330У | — | — | 628 413,45 | 103 673,36 | | | |
| 329 | — | — | 628 414,35 | 103 673,73 | | | |
| 355 | — | — | 628 428,42 | 103 682,05 | | | |

2. Сведения о частях границ уточняемого земельного участка с кадастровым номером 24:50:0600185:31 :

| Обозначение части границ | | Горизонтальное проложение (S), м | Описание прохождения части границ | Сведения о согласовании местоположения границ (согласовано/спорное) |
|--------------------------|-------|----------------------------------|-----------------------------------|---|
| от т. | до т. | | | |
| 1 | 2 | 3 | 4 | 5 |
| 355 | 356 | 27,42 | — | согласовано |
| 356 | н357У | 3,36 | | |
| н357У | н358У | 7,54 | | |
| н358У | н359У | 13,86 | | |
| н359У | н353У | 3,14 | | |
| н353У | н332У | 31,00 | | |
| н332У | н331У | 8,33 | | |
| н331У | н330У | 3,81 | | |
| н330У | 329 | 0,97 | | |
| 329 | 355 | 16,35 | | |

3. Сведения о характеристиках уточняемого земельного участка с кадастровым номером 24:50:0600185:31 :

| № п/п | Наименование характеристики земельного участка | Значение характеристики |
|-------|--|--|
| 1 | 2 | 3 |
| 1. | Адрес земельного участка | — |
| 1.1. | Сведения о местоположении земельного участка (при отсутствии адреса) в структурированном в соответствии с федеральной информационной адресной системой виде | 660052, Российская Федерация, Красноярский край, Красноярск г, Высокая ул, уч 31 |
| 1.2. | Дополнительные сведения о местоположении земельного участка | — |
| 2. | Площадь земельного участка ± величина погрешности определения (вычисления) площади ($P \pm \Delta P$), м ² | 836 ± 10,00 |
| 3. | Формула, примененная для вычисления предельной погрешности определения площади земельного участка, с подставленными значениями и итоговые (вычисленные) значения | $3,5 * M_t * \sqrt{P} = 3,5 * 0,10 * \sqrt{836} = 10$ |
| 4. | Площадь земельного участка согласно сведениям Единого государственного реестра недвижимости (Ркад), м ² | 757,00 |
| 5. | Оценка расхождения Р и Ркад ($P - P_{кад}$), м ² | 79 |
| 6. | Предельный минимальный и максимальный размеры земельного участка (Рмин и Рмакс), м ² | — — |
| 7. | Вид (виды) разрешенного использования | — |
| 7.1. | Дополнительные сведения об использовании земельного участка | — |
| 8. | Кадастровый или иной государственный учетный номер (инвентарный) здания, сооружения, объекта незавершенного строительства, расположенного на земельном участке | 24:50:0000000:176274; 24:50:0600185:151; 24:50:0600185:119 |
| 9. | Сведения о земельных участках (землях общего пользования, территории общего пользования), посредством которых обеспечивается доступ | 24:50:0000000:193998 |
| 10. | Иные сведения | — |

4. Пояснения к сведениям об уточняемом земельном участке с кадастровым номером 24:50:0600185:31 :

| | |
|----|---|
| 1. | — |
|----|---|

1. Сведения о характерных точках границ уточняемого земельного участка с кадастровым номером 24:50:0600185:32 :
 Система координат МСК-167 (24) Зона № 4

| Обозначение характерных точек границ | Координаты, м | | | | Метод определения координат | Формулы, примененные для расчета средней квадратической погрешности определения координат характерных точек границ (Mt), с подставленными в такие формулы значениями и итоговые (вычисленные) значения Mt, м | Описание закрепления точки |
|--------------------------------------|--|---|--|------------|---|--|----------------------------|
| | содержатся в Едином государственном реестре недвижимости | | определены в результате выполнения комплексных кадастровых работ | | | | |
| | X | Y | X | Y | | | |
| 1 | 2 | 3 | 4 | 5 | 6 | 7 | 8 |
| 308 | — | — | 628 406,66 | 103 640,29 | Метод спутниковых геодезических измерений (определений) | $\sqrt{(m0^2 + m1^2)} = \sqrt{(0,10^2 + 0,10^2)} = 0,10$ | — |
| 309 | — | — | 628 399,28 | 103 654,12 | | | |
| 310 | — | — | 628 398,34 | 103 653,64 | | | |
| н311У | — | — | 628 393,25 | 103 662,65 | | | |
| 312 | — | — | 628 392,67 | 103 663,48 | | | |
| н313У | — | — | 628 383,99 | 103 659,23 | | | |
| н314У | — | — | 628 357,20 | 103 648,56 | | | |
| н315У | — | — | 628 367,43 | 103 627,99 | | | |
| н316У | — | — | 628 369,47 | 103 623,64 | | | |
| н317У | — | — | 628 407,79 | 103 637,84 | | | |
| 318 | — | — | 628 407,64 | 103 638,60 | | | |
| 319 | — | — | 628 407,61 | 103 638,67 | | | |

| | | | | | | | |
|-----|---|---|------------|------------|---|--|---|
| 1 | 2 | 3 | 4 | 5 | 6 | 7 | 8 |
| 308 | — | — | 628 406,66 | 103 640,29 | Метод спутниковых геодезических измерений (определений) | $\sqrt{(m0^2 + m1^2)} = \sqrt{(0,10^2 + 0,10^2)} = 0,10$ | — |

2. Сведения о частях границ уточняемого земельного участка с кадастровым номером 24:50:0600185:32 :

| Обозначение части границ | | Горизонтальное проложение (S), м | Описание прохождения части границ | Сведения о согласовании местоположения границ (согласовано/спорное) |
|--------------------------|-------|----------------------------------|-----------------------------------|---|
| от т. | до т. | | | |
| 1 | 2 | 3 | 4 | 5 |
| 308 | 309 | 15,68 | — | согласовано |
| 309 | 310 | 1,06 | | |
| 310 | н311У | 10,35 | | |
| н311У | 312 | 1,01 | | |
| 312 | н313У | 9,66 | | |
| н313У | н314У | 28,84 | | |
| н314У | н315У | 22,97 | | |
| н315У | н316У | 4,80 | | |
| н316У | н317У | 40,87 | | |
| н317У | 318 | 0,77 | | |
| 318 | 319 | 0,08 | | |
| 319 | 308 | 1,88 | | |

3. Сведения о характеристиках уточняемого земельного участка с кадастровым номером 24:50:0600185:32 :

| № п/п | Наименование характеристики земельного участка | Значение характеристики |
|-------|--|---|
| 1 | 2 | 3 |
| 1. | Адрес земельного участка | — |
| 1.1. | Сведения о местоположении земельного участка (при отсутствии адреса) в структурированном в соответствии с федеральной информационной адресной системой виде | 660052, Российская Федерация, Красноярский край, Красноярск г, Монтажников ул, уч 29А |
| 1.2. | Дополнительные сведения о местоположении земельного участка | — |
| 2. | Площадь земельного участка ± величина погрешности определения (вычисления) площади ($P \pm \Delta P$), м ² | 1 130 ± 12,00 |
| 3. | Формула, примененная для вычисления предельной погрешности определения площади земельного участка, с подставленными значениями и итоговые (вычисленные) значения | $3,5 * M_t * \sqrt{P} = 3,5 * 0,10 * \sqrt{(1\ 130)} = 12$ |

| 1 | 2 | 3 |
|------|--|--------------------|
| 4. | Площадь земельного участка согласно сведениям Единого государственного реестра недвижимости (Ркад), м ² | 1 113,00 |
| 5. | Оценка расхождения Р и Ркад (Р - Ркад), м ² | 17 |
| 6. | Предельный минимальный и максимальный размеры земельного участка (Рмин и Рмакс), м ² | — — |
| 7. | Вид (виды) разрешенного использования | — |
| 7.1. | Дополнительные сведения об использовании земельного участка | — |
| 8. | Кадастровый или иной государственный учетный номер (инвентарный) здания, сооружения, объекта незавершенного строительства, расположенного на земельном участке | 24:50:0600185:238 |
| 9. | Сведения о земельных участках (землях общего пользования, территории общего пользования), посредством которых обеспечивается доступ | 24:50:0000000:1827 |
| 10. | Иные сведения | — |

4. Пояснения к сведениям об уточняемом земельном участке с кадастровым номером 24:50:0600185:32 :

| | |
|----|---|
| 1. | — |
|----|---|

1. Сведения о характерных точках границ уточняемого земельного участка с кадастровым номером 24:50:0600185:33 :
Система координат МСК-167 (24) Зона № 4

| Обозначение характерных точек границ | Координаты, м | | | | Метод определения координат | Формулы, примененные для расчета средней квадратической погрешности определения координат характерных точек границ (Mt), с подставленными в такие формулы значениями и итоговые (вычисленные) значения Mt, м | Описание закрепления точки |
|--------------------------------------|--|---|--|------------|---|--|----------------------------|
| | содержатся в Едином государственном реестре недвижимости | | определены в результате выполнения комплексных кадастровых работ | | | | |
| | X | Y | X | Y | | | |
| 1 | 2 | 3 | 4 | 5 | 6 | 7 | 8 |
| 33 | — | — | 628 256,43 | 103 598,98 | Метод спутниковых геодезических измерений (определений) | $\sqrt{(m0^2 + m1^2)} = \sqrt{(0,10^2 + 0,10^2)} = 0,10$ | — |
| 34 | — | — | 628 251,34 | 103 612,60 | | | |
| 35 | — | — | 628 246,47 | 103 622,97 | | | |

| 1 | 2 | 3 | 4 | 5 | 6 | 7 | 8 |
|------|---|---|------------|------------|---|--|---|
| 36 | — | — | 628 245,18 | 103 626,45 | Метод спутниковых геодезических измерений (определений) | $\sqrt{(m_0^2 + m_1^2)} = \sqrt{(0,10^2 + 0,10^2)} = 0,10$ | — |
| н37У | — | — | 628 244,86 | 103 627,18 | | | |
| н38У | — | — | 628 244,63 | 103 627,06 | | | |
| н39У | — | — | 628 240,51 | 103 625,46 | | | |
| н40У | — | — | 628 237,49 | 103 624,14 | | | |
| н41У | — | — | 628 234,21 | 103 622,87 | | | |
| н42У | — | — | 628 231,10 | 103 621,44 | | | |
| н43У | — | — | 628 227,98 | 103 620,12 | | | |
| н44У | — | — | 628 227,64 | 103 619,96 | | | |
| 45 | — | — | 628 229,21 | 103 614,95 | | | |
| 46 | — | — | 628 230,72 | 103 611,74 | | | |
| 47 | — | — | 628 236,19 | 103 593,39 | | | |
| 48 | — | — | 628 236,24 | 103 593,37 | | | |
| н49У | — | — | 628 237,61 | 103 590,15 | | | |
| н50У | — | — | 628 248,10 | 103 592,60 | | | |
| н51У | — | — | 628 247,40 | 103 594,89 | | | |
| 52 | — | — | 628 256,66 | 103 597,36 | | | |

| 1 | 2 | 3 | 4 | 5 | 6 | 7 | 8 |
|------|---|------------|------------|------------|---|--|---|
| н53У | — | — | 628 256,98 | 103 597,47 | Метод спутниковых геодезических измерений (определений) | $\sqrt{(m0^2 + m1^2)} = \sqrt{(0,10^2 + 0,10^2)} = 0,10$ | — |
| н54У | — | 628 256,52 | 103 598,71 | | | | |
| 33 | — | 628 256,43 | 103 598,98 | | | | |

2. Сведения о частях границ уточняемого земельного участка с кадастровым номером 24:50:0600185:33 :

| Обозначение части границ | | Горизонтальное проложение (S), м | Описание прохождения части границ | Сведения о согласовании местоположения границ (согласовано/спорное) |
|--------------------------|-------|----------------------------------|-----------------------------------|---|
| от т. | до т. | | | |
| 1 | 2 | 3 | 4 | 5 |
| 33 | 34 | 14,54 | — | согласовано |
| 34 | 35 | 11,46 | | |
| 35 | 36 | 3,71 | | |
| 36 | н37У | 0,80 | | |
| н37У | н38У | 0,26 | | |
| н38У | н39У | 4,42 | | |
| н39У | н40У | 3,30 | | |
| н40У | н41У | 3,52 | | |
| н41У | н42У | 3,42 | | |
| н42У | н43У | 3,39 | | |
| н43У | н44У | 0,38 | | |
| н44У | 45 | 5,25 | | |
| 45 | 46 | 3,55 | | |
| 46 | 47 | 19,15 | | |
| 47 | 48 | 0,05 | | |
| 48 | н49У | 3,50 | | |
| н49У | н50У | 10,77 | | |
| н50У | н51У | 2,39 | | |
| н51У | 52 | 9,58 | | |
| 52 | н53У | 0,34 | | |
| н53У | н54У | 1,32 | | |
| н54У | 33 | 0,28 | | |

3. Сведения о характеристиках уточняемого земельного участка с кадастровым номером 24:50:0600185:33 :

| № п/п | Наименование характеристики земельного участка | Значение характеристики |
|-------|--|-------------------------|
|-------|--|-------------------------|

| 1 | 2 | 3 |
|---|--|---|
| 1. | Адрес земельного участка | — |
| 1.1. | Сведения о местоположении земельного участка (при отсутствии адреса) в структурированном в соответствии с федеральной информационной адресной системой виде | 660052, Российская Федерация, Красноярский край, Красноярск г, Монтажников ул, уч 43 |
| 1.2. | Дополнительные сведения о местоположении земельного участка | — |
| 2. | Площадь земельного участка ± величина погрешности определения (вычисления) площади ($P \pm \Delta P$), м ² | 635 ± 9,00 |
| 3. | Формула, примененная для вычисления предельной погрешности определения площади земельного участка, с подставленными значениями и итоговые (вычисленные) значения | $3,5 * M_t * \sqrt{P} = 3,5 * 0,10 * \sqrt{635} = 9$ |
| 4. | Площадь земельного участка согласно сведениям Единого государственного реестра недвижимости (Ркад), м ² | 597,00 |
| 5. | Оценка расхождения Р и Ркад ($P - P_{кад}$), м ² | 38 |
| 6. | Предельный минимальный и максимальный размеры земельного участка (Рмин и Рмакс), м ² | — — |
| 7. | Вид (виды) разрешенного использования | — |
| 7.1. | Дополнительные сведения об использовании земельного участка | — |
| 8. | Кадастровый или иной государственный учетный номер (инвентарный) здания, сооружения, объекта незавершенного строительства, расположенного на земельном участке | 24:50:0600185:321; 24:50:0600185:323; 24:50:0600185:322; 24:50:0600185:75; 24:50:0600185:352 |
| 9. | Сведения о земельных участках (землях общего пользования, территории общего пользования), посредством которых обеспечивается доступ | 24:50:0000000:1827 |
| 10. | Иные сведения | — |
| 4. Пояснения к сведениям об уточняемом земельном участке с кадастровым номером | | 24:50:0600185:33 : |
| 1. | | — |

1. Сведения о характерных точках границ уточняемого земельного участка с кадастровым номером 24:50:0600185:35 :
 Система координат МСК-167 (24) Зона № 4

| Обозначение характерных точек границ | Координаты, м | | | | Метод определения координат | Формулы, примененные для расчета средней квадратической погрешности определения координат характерных точек границ (Mt), с подставленными в такие формулы значениями и итоговые (вычисленные) значения Mt, м | Описание закрепления точки |
|--------------------------------------|--|---|--|------------|---|--|----------------------------|
| | содержатся в Едином государственном реестре недвижимости | | определены в результате выполнения комплексных кадастровых работ | | | | |
| | X | Y | X | Y | | | |
| 1 | 2 | 3 | 4 | 5 | 6 | 7 | 8 |
| 453 | — | — | 628 570,17 | 103 748,03 | Метод спутниковых геодезических измерений (определений) | $\sqrt{(m0^2 + m1^2)} = \sqrt{(0,10^2 + 0,10^2)} = 0,10$ | — |
| 454 | — | — | 628 557,29 | 103 758,44 | | | |
| 455 | — | — | 628 545,81 | 103 743,66 | | | |
| н456У | — | — | 628 557,27 | 103 731,76 | | | |
| 457 | — | — | 628 559,13 | 103 733,44 | | | |
| 458 | — | — | 628 570,19 | 103 747,99 | | | |
| 453 | — | — | 628 570,17 | 103 748,03 | | | |

2. Сведения о частях границ уточняемого земельного участка с кадастровым номером 24:50:0600185:35 :

| Обозначение части границ | | Горизонтальное проложение (S), м | Описание прохождения части границ | Сведения о согласовании местоположения границ (согласовано/спорное) |
|--------------------------|-------|----------------------------------|-----------------------------------|---|
| от т. | до т. | | | |
| 1 | 2 | 3 | 4 | 5 |
| 453 | 454 | 16,56 | — | согласовано |
| 454 | 455 | 18,71 | | |
| 455 | н456У | 16,52 | | |
| н456У | 457 | 2,51 | | |
| 457 | 458 | 18,28 | | |
| 458 | 453 | 0,04 | | |

3. Сведения о характеристиках уточняемого земельного участка с кадастровым номером 24:50:0600185:35 :

| № п/п | Наименование характеристики земельного участка | Значение характеристики |
|-------|--|--|
| 1 | 2 | 3 |
| 1. | Адрес земельного участка | 660052, Российская Федерация, Красноярский край, Красноярск г, Монтажников ул, уч 17 |
| 1.1. | Сведения о местоположении земельного участка (при отсутствии адреса) в структурированном в соответствии с федеральной информационной адресной системой виде | — |
| 1.2. | Дополнительные сведения о местоположении земельного участка | — |
| 2. | Площадь земельного участка ± величина погрешности определения (вычисления) площади ($P \pm \Delta P$), м ² | 330 ± 6,00 |
| 3. | Формула, примененная для вычисления предельной погрешности определения площади земельного участка, с подставленными значениями и итоговые (вычисленные) значения | $3,5 * M_t * \sqrt{P} = 3,5 * 0,10 * \sqrt{330} = 6$ |
| 4. | Площадь земельного участка согласно сведениям Единого государственного реестра недвижимости ($P_{\text{кад}}$), м ² | 300,00 |
| 5. | Оценка расхождения P и $P_{\text{кад}}$ ($P - P_{\text{кад}}$), м ² | 30 |
| 6. | Предельный минимальный и максимальный размеры земельного участка ($P_{\text{мин}}$ и $P_{\text{макс}}$), м ² | — — |
| 7. | Вид (виды) разрешенного использования | — |
| 7.1. | Дополнительные сведения об использовании земельного участка | — |
| 8. | Кадастровый или иной государственный учетный номер (инвентарный) здания, сооружения, объекта незавершенного строительства, расположенного на земельном участке | — |
| 9. | Сведения о земельных участках (землях общего пользования, территории общего пользования), посредством которых обеспечивается доступ | 24:50:0000000:1827 |
| 10. | Иные сведения | — |

4. Пояснения к сведениям об уточняемом земельном участке с кадастровым номером 24:50:0600185:35 :

| | |
|----|---|
| 1. | — |
|----|---|

1. Сведения о характерных точках границ уточняемого земельного участка с кадастровым номером

24:50:0600185:43

Система координат МСК-167 (24)

Зона № 4

| Обозначение характерных точек границ | Координаты, м | | | | Метод определения координат | Формулы, примененные для расчета средней квадратической погрешности определения координат характерных точек границ (Mt), с подставленными в такие формулы значениями и итоговые (вычисленные) значения Mt, м | Описание закрепления точки |
|--------------------------------------|--|---|--|------------|---|--|----------------------------|
| | содержатся в Едином государственном реестре недвижимости | | определены в результате выполнения комплексных кадастровых работ | | | | |
| | X | Y | X | Y | | | |
| 1 | 2 | 3 | 4 | 5 | 6 | 7 | 8 |
| н85У | — | — | 628 334,95 | 103 619,25 | Метод спутниковых геодезических измерений (определений) | $\sqrt{(m0^2 + m1^2)} = \sqrt{(0,10^2 + 0,10^2)} = 0,10$ | — |
| н86У | — | — | 628 324,83 | 103 640,93 | | | |
| н87У | — | — | 628 320,64 | 103 649,31 | | | |
| н88У | — | — | 628 301,21 | 103 643,06 | | | |
| н89У | — | — | 628 305,23 | 103 635,70 | | | |
| н90У | — | — | 628 308,10 | 103 628,78 | | | |
| н91У | — | — | 628 311,60 | 103 622,27 | | | |
| н92У | — | — | 628 311,50 | 103 621,70 | | | |
| н93У | — | — | 628 314,14 | 103 615,98 | | | |
| н94У | — | — | 628 314,71 | 103 613,81 | | | |
| н85У | — | — | 628 334,95 | 103 619,25 | | | |

2. Сведения о частях границ уточняемого земельного участка с кадастровым номером 24:50:0600185:43 :

| Обозначение части границ | | Горизонтальное проложение (S), м | Описание прохождения части границ | Сведения о согласовании местоположения границ (согласовано/спорное) |
|--------------------------|-------|----------------------------------|-----------------------------------|---|
| от т. | до т. | | | |
| 1 | 2 | 3 | 4 | 5 |
| н85У | н86У | 23,93 | — | согласовано |
| н86У | н87У | 9,37 | | |
| н87У | н88У | 20,41 | | |
| н88У | н89У | 8,39 | | |
| н89У | н90У | 7,49 | | |
| н90У | н91У | 7,39 | | |
| н91У | н92У | 0,58 | | |
| н92У | н93У | 6,30 | | |
| н93У | н94У | 2,24 | | |
| н94У | н85У | 20,96 | | |

3. Сведения о характеристиках уточняемого земельного участка с кадастровым номером 24:50:0600185:43 :

| № п/п | Наименование характеристики земельного участка | Значение характеристики |
|-------|--|--|
| 1 | 2 | 3 |
| 1. | Адрес земельного участка | — |
| 1.1. | Сведения о местоположении земельного участка (при отсутствии адреса) в структурированном в соответствии с федеральной информационной адресной системой виде | 660052, Российская Федерация, Красноярский край, Красноярск г, Монтажников ул, уч 35 |
| 1.2. | Дополнительные сведения о местоположении земельного участка | — |
| 2. | Площадь земельного участка ± величина погрешности определения (вычисления) площади (P ± ΔP), м² | 660 ± 9,00 |
| 3. | Формула, примененная для вычисления предельной погрешности определения площади земельного участка, с подставленными значениями и итоговые (вычисленные) значения | $3,5 * M_t * \sqrt{P} = 3,5 * 0,10 * \sqrt{660} = 9$ |
| 4. | Площадь земельного участка согласно сведениям Единого государственного реестра недвижимости (P _{кад}), м² | 600,00 |
| 5. | Оценка расхождения P и P _{кад} (P - P _{кад}), м² | 60 |
| 6. | Предельный минимальный и максимальный размеры земельного участка (P _{мин} и P _{макс}), м² | — — |
| 7. | Вид (виды) разрешенного использования | — |

| 1 | 2 | 3 |
|------|--|--------------------|
| 7.1. | Дополнительные сведения об использовании земельного участка | — |
| 8. | Кадастровый или иной государственный учетный номер (инвентарный) здания, сооружения, объекта незавершенного строительства, расположенного на земельном участке | 24:50:0600185:76 |
| 9. | Сведения о земельных участках (землях общего пользования, территории общего пользования), посредством которых обеспечивается доступ | 24:50:0000000:1827 |
| 10. | Иные сведения | — |

4. Пояснения к сведениям об уточняемом земельном участке с кадастровым номером 24:50:0600185:43 :

| | |
|----|---|
| 1. | — |
|----|---|

1. Сведения о характерных точках границ уточняемого земельного участка с кадастровым номером 24:50:0600185:44 :
Система координат МСК-167 (24) Зона № 4

| Обозначение характерных точек границ | Координаты, м | | | | Метод определения координат | Формулы, примененные для расчета средней квадратической погрешности определения координат характерных точек границ (Mt), с подставленными в такие формулы значениями и итоговые (вычисленные) значения Mt, м | Описание закрепления точки |
|--------------------------------------|--|---|--|------------|---|--|----------------------------|
| | содержатся в Едином государственном реестре недвижимости | | определены в результате выполнения комплексных кадастровых работ | | | | |
| | X | Y | X | Y | | | |
| 1 | 2 | 3 | 4 | 5 | 6 | 7 | 8 |
| 249 | — | — | 628 457,74 | 103 637,09 | Метод спутниковых геодезических измерений (определений) | $\sqrt{(m_0^2 + m_1^2)} = \sqrt{(0,10^2 + 0,10^2)} = 0,10$ | — |
| 250 | — | — | 628 459,30 | 103 633,92 | | | |
| 251 | — | — | 628 463,46 | 103 625,48 | | | |
| 252 | — | — | 628 466,29 | 103 619,75 | | | |
| н253У | — | — | 628 474,19 | 103 604,80 | | | |
| н254У | — | — | 628 481,96 | 103 608,75 | | | |

| 1 | 2 | 3 | 4 | 5 | 6 | 7 | 8 |
|-------|---|---|------------|------------|---|--|---|
| н255У | — | — | 628 479,98 | 103 612,64 | Метод спутниковых геодезических измерений (определений) | $\sqrt{(m0^2 + m1^2)} = \sqrt{(0,10^2 + 0,10^2)} = 0,10$ | — |
| н256У | — | — | 628 489,75 | 103 617,62 | | | |
| 257 | — | — | 628 484,12 | 103 628,37 | | | |
| 258 | — | — | 628 478,54 | 103 639,04 | | | |
| 259 | — | — | 628 475,02 | 103 645,18 | | | |
| н260У | — | — | 628 474,87 | 103 645,44 | | | |
| 249 | — | — | 628 457,74 | 103 637,09 | | | |

2. Сведения о частях границ уточняемого земельного участка с кадастровым номером 24:50:0600185:44 :

| Обозначение части границ | | Горизонтальное проложение (S), м | Описание прохождения части границ | Сведения о согласовании местоположения границ (согласовано/спорное) |
|--------------------------|-------|----------------------------------|-----------------------------------|---|
| от т. | до т. | | | |
| 1 | 2 | 3 | 4 | 5 |
| 249 | 250 | 3,53 | — | согласовано |
| 250 | 251 | 9,41 | | |
| 251 | 252 | 6,39 | | |
| 252 | н253У | 16,91 | | |
| н253У | н254У | 8,72 | | |
| н254У | н255У | 4,36 | | |
| н255У | н256У | 10,97 | | |
| н256У | 257 | 12,14 | | |
| 257 | 258 | 12,04 | | |
| 258 | 259 | 7,08 | | |
| 259 | н260У | 0,30 | | |
| н260У | 249 | 19,06 | | |

3. Сведения о характеристиках уточняемого земельного участка с кадастровым номером 24:50:0600185:44 :

| № п/п | Наименование характеристики земельного участка | Значение характеристики |
|-------|--|-------------------------|
| 1 | 2 | 3 |
| | | |

| 1 | 2 | 3 |
|---|--|--|
| 1. | Адрес земельного участка | — |
| 1.1. | Сведения о местоположении земельного участка (при отсутствии адреса) в структурированном в соответствии с федеральной информационной адресной системой виде | 660052, Российская Федерация, Красноярский край, Красноярск г, Монтажников ул, уч 34 |
| 1.2. | Дополнительные сведения о местоположении земельного участка | — |
| 2. | Площадь земельного участка ± величина погрешности определения (вычисления) площади ($P \pm \Delta P$), м ² | 660 ± 9,00 |
| 3. | Формула, примененная для вычисления предельной погрешности определения площади земельного участка, с подставленными значениями и итоговые (вычисленные) значения | $3,5 * M_t * \sqrt{P} = 3,5 * 0,10 * \sqrt{660} = 9$ |
| 4. | Площадь земельного участка согласно сведениям Единого государственного реестра недвижимости (Ркад), м ² | 600,00 |
| 5. | Оценка расхождения Р и Ркад ($P - P_{кад}$), м ² | 60 |
| 6. | Предельный минимальный и максимальный размеры земельного участка (Рмин и Рмакс), м ² | — — |
| 7. | Вид (виды) разрешенного использования | — |
| 7.1. | Дополнительные сведения об использовании земельного участка | — |
| 8. | Кадастровый или иной государственный учетный номер (инвентарный) здания, сооружения, объекта незавершенного строительства, расположенного на земельном участке | 24:50:0600185:67 |
| 9. | Сведения о земельных участках (землях общего пользования, территории общего пользования), посредством которых обеспечивается доступ | 24:50:0000000:1827 |
| 10. | Иные сведения | — |
| 4. Пояснения к сведениям об уточняемом земельном участке с кадастровым номером | | 24:50:0600185:44 : |
| 1. | — | — |

1. Сведения о характерных точках границ уточняемого земельного участка с кадастровым номером 24:50:0600185:47 :
 Система координат МСК-167 (24) Зона № 4

| Обозначение характерных точек границ | Координаты, м | | | | Метод определения координат | Формулы, примененные для расчета средней квадратической погрешности определения координат характерных точек границ (Mt), с подставленными в такие формулы значениями и итоговые (вычисленные) значения Mt, м | Описание закрепления точки |
|--------------------------------------|--|---|--|------------|---|--|----------------------------|
| | содержатся в Едином государственном реестре недвижимости | | определены в результате выполнения комплексных кадастровых работ | | | | |
| | X | Y | X | Y | | | |
| 1 | 2 | 3 | 4 | 5 | 6 | 7 | 8 |
| н117У | — | — | 628 245,78 | 103 508,95 | Метод спутниковых геодезических измерений (определений) | $\sqrt{(m0^2 + m1^2)} = \sqrt{(0,10^2 + 0,10^2)} = 0,10$ | — |
| 118 | — | — | 628 242,74 | 103 519,14 | | | |
| 119 | — | — | 628 242,98 | 103 520,38 | | | |
| 120 | — | — | 628 240,07 | 103 531,04 | | | |
| 121 | — | — | 628 238,36 | 103 536,60 | | | |
| н122У | — | — | 628 237,39 | 103 538,49 | | | |
| н123У | — | — | 628 230,48 | 103 536,73 | | | |
| н124У | — | — | 628 225,36 | 103 535,16 | | | |
| н125У | — | — | 628 222,55 | 103 534,67 | | | |
| н126У | — | — | 628 216,97 | 103 533,12 | | | |
| н127У | — | — | 628 223,97 | 103 504,49 | | | |
| н117У | — | — | 628 245,78 | 103 508,95 | | | |

2. Сведения о частях границ уточняемого земельного участка с кадастровым номером 24:50:0600185:47 :

| Обозначение части границ | | Горизонтальное проложение (S), м | Описание прохождения части границ | Сведения о согласовании местоположения границ (согласовано/спорное) |
|--------------------------|-------|----------------------------------|-----------------------------------|---|
| от т. | до т. | | | |
| 1 | 2 | 3 | 4 | 5 |
| н117У | 118 | 10,63 | — | согласовано |
| 118 | 119 | 1,26 | | |
| 119 | 120 | 11,05 | | |
| 120 | 121 | 5,82 | | |
| 121 | н122У | 2,12 | | |
| н122У | н123У | 7,13 | | |
| н123У | н124У | 5,36 | | |
| н124У | н125У | 2,85 | | |
| н125У | н126У | 5,79 | | |
| н126У | н127У | 29,47 | | |
| н127У | н117У | 22,26 | | |

3. Сведения о характеристиках уточняемого земельного участка с кадастровым номером 24:50:0600185:47 :

| № п/п | Наименование характеристики земельного участка | Значение характеристики |
|-------|--|--|
| 1 | 2 | 3 |
| 1. | Адрес земельного участка | — |
| 1.1. | Сведения о местоположении земельного участка (при отсутствии адреса) в структурированном в соответствии с федеральной информационной адресной системой виде | 660052, Российская Федерация, Красноярский край, Красноярск г, Наклонная ул, уч 38 |
| 1.2. | Дополнительные сведения о местоположении земельного участка | — |
| 2. | Площадь земельного участка ± величина погрешности определения (вычисления) площади ($P \pm \Delta P$), м ² | 660 ± 9,00 |
| 3. | Формула, примененная для вычисления предельной погрешности определения площади земельного участка, с подставленными значениями и итоговые (вычисленные) значения | $3,5 * M_t * \sqrt{P} = 3,5 * 0,10 * \sqrt{660} = 9$ |
| 4. | Площадь земельного участка согласно сведениям Единого государственного реестра недвижимости (Ркад), м ² | 600,00 |
| 5. | Оценка расхождения Р и Ркад (Р - Ркад), м ² | 60 |
| 6. | Предельный минимальный и максимальный размеры земельного участка (Рмин и Рмакс), м ² | — — |

| 1 | 2 | 3 |
|------|--|----------------------|
| 7. | Вид (виды) разрешенного использования | — |
| 7.1. | Дополнительные сведения об использовании земельного участка | — |
| 8. | Кадастровый или иной государственный учетный номер (инвентарный) здания, сооружения, объекта незавершенного строительства, расположенного на земельном участке | 24:50:0600185:140 |
| 9. | Сведения о земельных участках (землях общего пользования, территории общего пользования), посредством которых обеспечивается доступ | 24:50:0000000:156418 |
| 10. | Иные сведения | — |

4. Пояснения к сведениям об уточняемом земельном участке с кадастровым номером 24:50:0600185:47 :

| | |
|----|---|
| 1. | — |
|----|---|

1. Сведения о характерных точках границ уточняемого земельного участка с кадастровым номером 24:50:0600185:57 :

Система координат МСК-167 (24) Зона № 4

| Обозначение характерных точек границ | Координаты, м | | | | Метод определения координат | Формулы, примененные для расчета средней квадратической погрешности определения координат характерных точек границ (Mt), с подставленными в такие формулы значениями и итоговые (вычисленные) значения Mt, м | Описание закрепления точки |
|--------------------------------------|--|---|--|------------|---|--|----------------------------|
| | содержатся в Едином государственном реестре недвижимости | | определены в результате выполнения комплексных кадастровых работ | | | | |
| | X | Y | X | Y | | | |
| 1 | 2 | 3 | 4 | 5 | 6 | 7 | 8 |
| н99У | — | — | 628 357,66 | 103 624,97 | Метод спутниковых геодезических измерений (определений) | $\sqrt{(m0^2 + m1^2)} = \sqrt{(0,10^2 + 0,10^2)} = 0,10$ | — |
| н100У | — | — | 628 346,64 | 103 647,05 | | | |
| н86У | — | — | 628 324,83 | 103 640,93 | | | |
| н85У | — | — | 628 334,95 | 103 619,25 | | | |
| н99У | — | — | 628 357,66 | 103 624,97 | | | |

2. Сведения о частях границ уточняемого земельного участка с кадастровым номером 24:50:0600185:57 :

| Обозначение части границ | | Горизонтальное проложение (S), м | Описание прохождения части границ | Сведения о согласовании местоположения границ (согласовано/спорное) |
|--------------------------|-------|----------------------------------|-----------------------------------|---|
| от т. | до т. | | | |
| 1 | 2 | 3 | 4 | 5 |
| н99У | н100У | 24,68 | — | согласовано |
| н100У | н86У | 22,65 | | |
| н86У | н85У | 23,93 | | |
| н85У | н99У | 23,42 | | |

3. Сведения о характеристиках уточняемого земельного участка с кадастровым номером 24:50:0600185:57 :

| № п/п | Наименование характеристики земельного участка | Значение характеристики |
|-------|--|--|
| 1 | 2 | 3 |
| 1. | Адрес земельного участка | — |
| 1.1. | Сведения о местоположении земельного участка (при отсутствии адреса) в структурированном в соответствии с федеральной информационной адресной системой виде | 660052, Российская Федерация, Красноярский край, Красноярск г, Монтажников ул, уч 33 |
| 1.2. | Дополнительные сведения о местоположении земельного участка | — |
| 2. | Площадь земельного участка ± величина погрешности определения (вычисления) площади ($P \pm \Delta P$), м ² | 550 ± 8,00 |
| 3. | Формула, примененная для вычисления предельной погрешности определения площади земельного участка, с подставленными значениями и итоговые (вычисленные) значения | $3,5 * M_t * \sqrt{P} = 3,5 * 0,10 * \sqrt{550} = 8$ |
| 4. | Площадь земельного участка согласно сведениям Единого государственного реестра недвижимости (Ркад), м ² | 500,00 |
| 5. | Оценка расхождения Р и Ркад ($P - P_{кад}$), м ² | 50 |
| 6. | Предельный минимальный и максимальный размеры земельного участка (Рмин и Рмакс), м ² | — — |
| 7. | Вид (виды) разрешенного использования | — |
| 7.1. | Дополнительные сведения об использовании земельного участка | — |
| 8. | Кадастровый или иной государственный учетный номер (инвентарный) здания, сооружения, объекта незавершенного строительства, расположенного на земельном участке | 24:50:0600185:114; 24:50:0600185:113 |
| 9. | Сведения о земельных участках (землях общего пользования, территории общего пользования), посредством которых обеспечивается доступ | 24:50:0000000:1827 |

| | | | | | | | |
|---|--|---|--|-----------------|---|--|----------------------------|
| 1 | 2 | | | 3 | | | |
| 10. | Иные сведения | | | — | | | |
| 4. Пояснения к сведениям об уточняемом земельном участке с кадастровым номером <u>24:50:0600185:57</u> : | | | | | | | |
| 1. | — | | | | | | |
| 1. Сведения о характерных точках границ уточняемого земельного участка с кадастровым номером <u>24:50:0600185:61</u> : | | | | | | | |
| Система координат <u>МСК-167 (24)</u> | | | | Зона № <u>4</u> | | | |
| Обозначение характерных точек границ | Координаты, м | | | | Метод определения координат | Формулы, примененные для расчета средней квадратической погрешности определения координат характерных точек границ (Mt), с подставленными в такие формулы значениями и итоговые (вычисленные) значения Mt, м | Описание закрепления точки |
| | содержатся в Едином государственном реестре недвижимости | | определены в результате выполнения комплексных кадастровых работ | | | | |
| | X | Y | X | Y | | | |
| 1 | 2 | 3 | 4 | 5 | 6 | 7 | 8 |
| 5 | — | — | 628 219,47 | 103 589,15 | Метод спутниковых геодезических измерений (определений) | $\sqrt{(m0^2 + m1^2)} = \sqrt{(0,10^2 + 0,10^2)} = 0,10$ | — |
| 6 | — | — | 628 217,22 | 103 595,84 | | | |
| 7 | — | — | 628 211,95 | 103 607,42 | | | |
| н8У | — | — | 628 209,46 | 103 610,86 | | | |
| н9У | — | — | 628 206,39 | 103 617,29 | | | |
| н10У | — | — | 628 196,39 | 103 611,06 | | | |
| н11У | — | — | 628 192,44 | 103 609,42 | | | |
| н12У | — | — | 628 183,93 | 103 605,59 | | | |
| н13У | — | — | 628 187,24 | 103 599,54 | | | |
| н14У | — | — | 628 192,04 | 103 601,70 | | | |

| 1 | 2 | 3 | 4 | 5 | 6 | 7 | 8 |
|------|---|---|------------|------------|---|--|---|
| н15У | — | — | 628 195,10 | 103 588,11 | Метод спутниковых геодезических измерений (определений) | $\sqrt{(m0^2 + m1^2)} = \sqrt{(0,10^2 + 0,10^2)} = 0,10$ | — |
| н16У | — | — | 628 194,71 | 103 586,84 | | | |
| н17У | — | — | 628 195,62 | 103 582,93 | | | |
| 18 | — | — | 628 196,58 | 103 580,44 | | | |
| 19 | — | — | 628 200,41 | 103 581,91 | | | |
| 20 | — | — | 628 199,61 | 103 583,95 | | | |
| 5 | — | — | 628 219,47 | 103 589,15 | | | |

2. Сведения о частях границ уточняемого земельного участка с кадастровым номером 24:50:0600185:61 :

| Обозначение части границ | | Горизонтальное проложение (S), м | Описание прохождения части границ | Сведения о согласовании местоположения границ (согласовано/спорное) |
|--------------------------|-------|----------------------------------|-----------------------------------|---|
| от т. | до т. | | | |
| 1 | 2 | 3 | 4 | 5 |
| 5 | 6 | 7,06 | — | согласовано |
| 6 | 7 | 12,72 | | |
| 7 | н8У | 4,25 | | |
| н8У | н9У | 7,13 | | |
| н9У | н10У | 11,78 | | |
| н10У | н11У | 4,28 | | |
| н11У | н12У | 9,33 | | |
| н12У | н13У | 6,90 | | |
| н13У | н14У | 5,26 | | |
| н14У | н15У | 13,93 | | |
| н15У | н16У | 1,33 | | |
| н16У | н17У | 4,01 | | |
| н17У | 18 | 2,67 | | |
| 18 | 19 | 4,10 | | |
| 19 | 20 | 2,19 | | |
| 20 | 5 | 20,53 | | |

3. Сведения о характеристиках уточняемого земельного участка с кадастровым номером 24:50:0600185:61 :

| № п/п | Наименование характеристики земельного участка | Значение характеристики |
|-------|--|--|
| 1 | 2 | 3 |
| 1. | Адрес земельного участка | — |
| 1.1. | Сведения о местоположении земельного участка (при отсутствии адреса) в структурированном в соответствии с федеральной информационной адресной системой виде | 660052, Российская Федерация, Красноярский край, Красноярск г, Монтажников ул, уч 49 |
| 1.2. | Дополнительные сведения о местоположении земельного участка | — |
| 2. | Площадь земельного участка ± величина погрешности определения (вычисления) площади ($P \pm \Delta P$), м ² | 660 ± 9,00 |
| 3. | Формула, примененная для вычисления предельной погрешности определения площади земельного участка, с подставленными значениями и итоговые (вычисленные) значения | $3,5 * M_t * \sqrt{P} = 3,5 * 0,10 * \sqrt{660} = 9$ |
| 4. | Площадь земельного участка согласно сведениям Единого государственного реестра недвижимости (Ркад), м ² | 600,00 |
| 5. | Оценка расхождения Р и Ркад ($P - P_{кад}$), м ² | 60 |
| 6. | Предельный минимальный и максимальный размеры земельного участка (Рмин и Рмакс), м ² | — — |
| 7. | Вид (виды) разрешенного использования | — |
| 7.1. | Дополнительные сведения об использовании земельного участка | — |
| 8. | Кадастровый или иной государственный учетный номер (инвентарный) здания, сооружения, объекта незавершенного строительства, расположенного на земельном участке | 24:50:0600185:153; 24:50:0600185:134 |
| 9. | Сведения о земельных участках (землях общего пользования, территории общего пользования), посредством которых обеспечивается доступ | 24:50:0000000:1827 |
| 10. | Иные сведения | — |

4. Пояснения к сведениям об уточняемом земельном участке с кадастровым номером 24:50:0600185:61 :

| | |
|----|---|
| 1. | — |
|----|---|

1. Сведения о характерных точках границ уточняемого земельного участка с кадастровым номером 24:50:0600185:340 :
 Система координат МСК-167 (24) Зона № 4

| Обозначение характерных точек границ | Координаты, м | | | | Метод определения координат | Формулы, примененные для расчета средней квадратической погрешности определения координат характерных точек границ (Mt), с подставленными в такие формулы значениями и итоговые (вычисленные) значения Mt, м | Описание закрепления точки |
|--------------------------------------|--|---|--|------------|---|--|----------------------------|
| | содержатся в Едином государственном реестре недвижимости | | определены в результате выполнения комплексных кадастровых работ | | | | |
| | X | Y | X | Y | | | |
| 1 | 2 | 3 | 4 | 5 | 6 | 7 | 8 |
| 142 | — | — | 628 261,40 | 103 543,17 | Метод спутниковых геодезических измерений (определений) | $\sqrt{(m0^2 + m1^2)} = \sqrt{(0,10^2 + 0,10^2)} = 0,10$ | — |
| 143 | — | — | 628 257,68 | 103 558,10 | | | |
| 144 | — | — | 628 254,64 | 103 569,98 | | | |
| 145 | — | — | 628 254,09 | 103 570,12 | | | |
| 146 | — | — | 628 250,99 | 103 569,22 | | | |
| н147У | — | — | 628 244,84 | 103 567,52 | | | |
| н148У | — | — | 628 239,15 | 103 566,13 | | | |
| н149У | — | — | 628 240,20 | 103 562,18 | | | |
| н150У | — | — | 628 231,46 | 103 559,84 | | | |
| 151 | — | — | 628 231,86 | 103 558,36 | | | |
| 129 | — | — | 628 231,86 | 103 558,32 | | | |
| н122У | — | — | 628 237,39 | 103 538,49 | | | |

| 1 | 2 | 3 | 4 | 5 | 6 | 7 | 8 |
|-----|---|---|------------|------------|---|--|---|
| 121 | — | — | 628 238,36 | 103 536,60 | Метод спутниковых геодезических измерений (определений) | $\sqrt{(m0^2 + m1^2)} = \sqrt{(0,10^2 + 0,10^2)} = 0,10$ | — |
| 152 | — | — | 628 241,77 | 103 537,54 | | | |
| 153 | — | — | 628 245,33 | 103 538,32 | | | |
| 154 | — | — | 628 253,93 | 103 540,93 | | | |
| 142 | — | — | 628 261,40 | 103 543,17 | | | |

2. Сведения о частях границ уточняемого земельного участка с кадастровым номером 24:50:0600185:340 :

| Обозначение части границ | | Горизонтальное проложение (S), м | Описание прохождения части границ | Сведения о согласовании местоположения границ (согласовано/спорное) |
|--------------------------|-------|----------------------------------|-----------------------------------|---|
| от т. | до т. | | | |
| 1 | 2 | 3 | 4 | 5 |
| 142 | 143 | 15,39 | — | согласовано |
| 143 | 144 | 12,26 | | |
| 144 | 145 | 0,57 | | |
| 145 | 146 | 3,23 | | |
| 146 | н147У | 6,38 | | |
| н147У | н148У | 5,86 | | |
| н148У | н149У | 4,09 | | |
| н149У | н150У | 9,05 | | |
| н150У | 151 | 1,53 | | |
| 151 | 129 | 0,04 | | |
| 129 | н122У | 20,59 | | |
| н122У | 121 | 2,12 | | |
| 121 | 152 | 3,54 | | |
| 152 | 153 | 3,64 | | |
| 153 | 154 | 8,99 | | |
| 154 | 142 | 7,80 | | |

3. Сведения о характеристиках уточняемого земельного участка с кадастровым номером 24:50:0600185:340 :

| № п/п | Наименование характеристики земельного участка | Значение характеристики |
|-------|--|-------------------------|
| 1 | 2 | 3 |
| | | |

| 1 | 2 | 3 |
|---|--|--|
| 1. | Адрес земельного участка | — |
| 1.1. | Сведения о местоположении земельного участка (при отсутствии адреса) в структурированном в соответствии с федеральной информационной адресной системой виде | 660052, Российская Федерация, Красноярский край, Красноярск г, Монтажников ул, уч 54 |
| 1.2. | Дополнительные сведения о местоположении земельного участка | — |
| 2. | Площадь земельного участка ± величина погрешности определения (вычисления) площади ($P \pm \Delta P$), м ² | 660 ± 9,00 |
| 3. | Формула, примененная для вычисления предельной погрешности определения площади земельного участка, с подставленными значениями и итоговые (вычисленные) значения | $3,5 * M_t * \sqrt{P} = 3,5 * 0,10 * \sqrt{660} = 9$ |
| 4. | Площадь земельного участка согласно сведениям Единого государственного реестра недвижимости (Ркад), м ² | 600,00 |
| 5. | Оценка расхождения Р и Ркад ($P - P_{кад}$), м ² | 60 |
| 6. | Предельный минимальный и максимальный размеры земельного участка (Рмин и Рмакс), м ² | — — |
| 7. | Вид (виды) разрешенного использования | — |
| 7.1. | Дополнительные сведения об использовании земельного участка | — |
| 8. | Кадастровый или иной государственный учетный номер (инвентарный) здания, сооружения, объекта незавершенного строительства, расположенного на земельном участке | 24:50:0600185:77; 24:50:0600185:78 |
| 9. | Сведения о земельных участках (землях общего пользования, территории общего пользования), посредством которых обеспечивается доступ | 24:50:0000000:1827 |
| 10. | Иные сведения | — |
| 4. Пояснения к сведениям об уточняемом земельном участке с кадастровым номером | | 24:50:0600185:340 : |
| 1. | — | — |

1. Сведения о характерных точках границ уточняемого земельного участка с кадастровым номером 24:50:0600185:350 :
 Система координат МСК-167 (24) Зона № 4

| Обозначение характерных точек границ | Координаты, м | | | | Метод определения координат | Формулы, примененные для расчета средней квадратической погрешности определения координат характерных точек границ (Mt), с подставленными в такие формулы значениями и итоговые (вычисленные) значения Mt, м | Описание закрепления точки |
|--------------------------------------|--|---|--|------------|---|--|----------------------------|
| | содержатся в Едином государственном реестре недвижимости | | определены в результате выполнения комплексных кадастровых работ | | | | |
| | X | Y | X | Y | | | |
| 1 | 2 | 3 | 4 | 5 | 6 | 7 | 8 |
| 212 | — | — | 628 303,39 | 103 523,84 | Метод спутниковых геодезических измерений (определений) | $\sqrt{(m_0^2 + m_1^2)} = \sqrt{(0,10^2 + 0,10^2)} = 0,10$ | — |
| 213 | — | — | 628 302,80 | 103 526,32 | | | |
| 214 | — | — | 628 293,17 | 103 550,78 | | | |
| 173 | — | — | 628 283,34 | 103 548,05 | | | |
| 172 | — | — | 628 274,66 | 103 546,74 | | | |
| 215 | — | — | 628 276,73 | 103 540,61 | | | |
| 216 | — | — | 628 279,00 | 103 535,37 | | | |
| 217 | — | — | 628 281,81 | 103 525,41 | | | |
| 218 | — | — | 628 284,47 | 103 519,81 | | | |
| 219 | — | — | 628 284,87 | 103 518,65 | | | |
| н220У | — | — | 628 286,15 | 103 516,38 | | | |
| н221У | — | — | 628 298,83 | 103 519,33 | | | |

| 1 | 2 | 3 | 4 | 5 | 6 | 7 | 8 |
|-------|---|---|------------|------------|---|--|---|
| н222У | — | — | 628 304,22 | 103 520,68 | Метод спутниковых геодезических измерений (определений) | $\sqrt{(m0^2 + m1^2)} = \sqrt{(0,10^2 + 0,10^2)} = 0,10$ | — |
| 212 | — | — | 628 303,39 | 103 523,84 | | | |

2. Сведения о частях границ уточняемого земельного участка с кадастровым номером 24:50:0600185:350 :

| Обозначение части границ | | Горизонтальное проложение (S), м | Описание прохождения части границ | Сведения о согласовании местоположения границ (согласовано/спорное) |
|--------------------------|-------|----------------------------------|-----------------------------------|---|
| от т. | до т. | | | |
| 1 | 2 | 3 | 4 | 5 |
| 212 | 213 | 2,55 | — | согласовано |
| 213 | 214 | 26,29 | | |
| 214 | 173 | 10,20 | | |
| 173 | 172 | 8,78 | | |
| 172 | 215 | 6,47 | | |
| 215 | 216 | 5,71 | | |
| 216 | 217 | 10,35 | | |
| 217 | 218 | 6,20 | | |
| 218 | 219 | 1,23 | | |
| 219 | н220У | 2,61 | | |
| н220У | н221У | 13,02 | | |
| н221У | н222У | 5,56 | | |
| н222У | 212 | 3,27 | | |

3. Сведения о характеристиках уточняемого земельного участка с кадастровым номером 24:50:0600185:350 :

| № п/п | Наименование характеристики земельного участка | Значение характеристики |
|-------|---|---|
| 1 | 2 | 3 |
| 1. | Адрес земельного участка | — |
| 1.1. | Сведения о местоположении земельного участка (при отсутствии адреса) в структурированном в соответствии с федеральной информационной адресной системой виде | 660052, Российская Федерация, Красноярский край, Красноярск г, Монтажников ул, уч 42А |
| 1.2. | Дополнительные сведения о местоположении земельного участка | — |
| 2. | Площадь земельного участка ± величина погрешности определения (вычисления) площади ($P \pm \Delta P$), м ² | 615 ± 9,00 |

| 1 | 2 | 3 |
|------|--|---|
| 3. | Формула, примененная для вычисления предельной погрешности определения площади земельного участка, с подставленными значениями и итоговые (вычисленные) значения | $3,5 * Mt * \sqrt{P} = 3,5 * 0,10 * \sqrt{(615)} = 9$ |
| 4. | Площадь земельного участка согласно сведениям Единого государственного реестра недвижимости (Ркад), м ² | 594,00 |
| 5. | Оценка расхождения Р и Ркад (Р - Ркад), м ² | 21 |
| 6. | Предельный минимальный и максимальный размеры земельного участка (Рмин и Рмакс), м ² | — — |
| 7. | Вид (виды) разрешенного использования | — |
| 7.1. | Дополнительные сведения об использовании земельного участка | — |
| 8. | Кадастровый или иной государственный учетный номер (инвентарный) здания, сооружения, объекта незавершенного строительства, расположенного на земельном участке | 24:50:0600185:84 |
| 9. | Сведения о земельных участках (землях общего пользования, территории общего пользования), посредством которых обеспечивается доступ | 24:50:0000000:156418 |
| 10. | Иные сведения | — |

4. Пояснения к сведениям об уточняемом земельном участке с кадастровым номером 24:50:0600185:350 :

| | |
|----|---|
| 1. | — |
|----|---|

1. Сведения о характерных точках границ уточняемого земельного участка с кадастровым номером 24:50:0600185:364 :
Система координат МСК-167 (24) Зона № 4

| Обозначение характерных точек границ | Координаты, м | | | | Метод определения координат | Формулы, примененные для расчета средней квадратической погрешности определения координат характерных точек границ (Mt), с подставленными в такие формулы значениями и итоговые (вычисленные) значения Mt, м | Описание закрепления точки |
|--------------------------------------|--|---|--|------------|---|--|----------------------------|
| | содержатся в Едином государственном реестре недвижимости | | определены в результате выполнения комплексных кадастровых работ | | | | |
| | X | Y | X | Y | | | |
| 1 | 2 | 3 | 4 | 5 | 6 | 7 | 8 |
| 499 | — | — | 628 549,52 | 103 765,04 | Метод спутниковых геодезических измерений (определений) | $\sqrt{(m0^2 + m1^2)} = \sqrt{(0,10^2 + 0,10^2)} = 0,10$ | — |

| 1 | 2 | 3 | 4 | 5 | 6 | 7 | 8 |
|-------|---|---|------------|------------|---|--|---|
| 509 | — | — | 628 558,62 | 103 786,74 | Метод спутниковых геодезических измерений (определений) | $\sqrt{(m0^2 + m1^2)} = \sqrt{(0,10^2 + 0,10^2)} = 0,10$ | — |
| н510У | — | — | 628 540,05 | 103 796,06 | | | |
| н511У | — | — | 628 533,77 | 103 799,06 | | | |
| н512У | — | — | 628 531,60 | 103 799,89 | | | |
| н500У | — | — | 628 523,37 | 103 782,09 | | | |
| 499 | — | — | 628 549,52 | 103 765,04 | | | |

2. Сведения о частях границ уточняемого земельного участка с кадастровым номером 24:50:0600185:364 :

| Обозначение части границ | | Горизонтальное проложение (S), м | Описание прохождения части границ | Сведения о согласовании местоположения границ (согласовано/спорное) |
|--------------------------|-------|----------------------------------|-----------------------------------|---|
| от т. | до т. | | | |
| 1 | 2 | 3 | 4 | 5 |
| 499 | 509 | 23,53 | — | согласовано |
| 509 | н510У | 20,78 | | |
| н510У | н511У | 6,96 | | |
| н511У | н512У | 2,32 | | |
| н512У | н500У | 19,61 | | |
| н500У | 499 | 31,22 | | |

3. Сведения о характеристиках уточняемого земельного участка с кадастровым номером 24:50:0600185:364 :

| № п/п | Наименование характеристики земельного участка | Значение характеристики |
|-------|---|---|
| 1 | 2 | 3 |
| 1. | Адрес земельного участка | — |
| 1.1. | Сведения о местоположении земельного участка (при отсутствии адреса) в структурированном в соответствии с федеральной информационной адресной системой виде | 660052, Российская Федерация, Красноярский край, Красноярск г, Монтажник ул, уч 364 |
| 1.2. | Дополнительные сведения о местоположении земельного участка | — |
| 2. | Площадь земельного участка ± величина погрешности определения (вычисления) площади ($P \pm \Delta P$), м ² | 660 ± 9,00 |

| 1 | 2 | 3 |
|------|--|---|
| 3. | Формула, примененная для вычисления предельной погрешности определения площади земельного участка, с подставленными значениями и итоговые (вычисленные) значения | $3,5 * Mt * \sqrt{P} = 3,5 * 0,10 * \sqrt{(660)} = 9$ |
| 4. | Площадь земельного участка согласно сведениям Единого государственного реестра недвижимости (Ркад), м ² | 600,00 |
| 5. | Оценка расхождения Р и Ркад (Р - Ркад), м ² | 60 |
| 6. | Предельный минимальный и максимальный размеры земельного участка (Рмин и Рмакс), м ² | — — |
| 7. | Вид (виды) разрешенного использования | — |
| 7.1. | Дополнительные сведения об использовании земельного участка | — |
| 8. | Кадастровый или иной государственный учетный номер (инвентарный) здания, сооружения, объекта незавершенного строительства, расположенного на земельном участке | 24:50:0600185:148 |
| 9. | Сведения о земельных участках (землях общего пользования, территории общего пользования), посредством которых обеспечивается доступ | 24:50:0000000:193998 |
| 10. | Иные сведения | — |

4. Пояснения к сведениям об уточняемом земельном участке с кадастровым номером 24:50:0600185:364 :

| | |
|----|---|
| 1. | — |
|----|---|

1. Сведения о характерных точках границ уточняемого земельного участка с кадастровым номером 24:50:0600185:654 :
Система координат МСК-167 (24) Зона № 4

| Обозначение характерных точек границ | Координаты, м | | | | Метод определения координат | Формулы, примененные для расчета средней квадратической погрешности определения координат характерных точек границ (Mt), с подставленными в такие формулы значениями и итоговые (вычисленные) значения Mt, м | Описание закрепления точки |
|--------------------------------------|--|---|--|------------|---|--|----------------------------|
| | содержатся в Едином государственном реестре недвижимости | | определены в результате выполнения комплексных кадастровых работ | | | | |
| | X | Y | X | Y | | | |
| 1 | 2 | 3 | 4 | 5 | 6 | 7 | 8 |
| 498 | — | — | 628 551,12 | 103 763,54 | Метод спутниковых геодезических измерений (определений) | $\sqrt{(m0^2 + m1^2)} = \sqrt{(0,10^2 + 0,10^2)} = 0,10$ | — |

| 1 | 2 | 3 | 4 | 5 | 6 | 7 | 8 |
|-------|---|---|------------|------------|---|--|---|
| 499 | — | — | 628 549,52 | 103 765,04 | Метод спутниковых геодезических измерений (определений) | $\sqrt{(m0^2 + m1^2)} = \sqrt{(0,10^2 + 0,10^2)} = 0,10$ | — |
| н500У | — | — | 628 523,37 | 103 782,09 | | | |
| н501У | — | — | 628 519,25 | 103 784,72 | | | |
| н502У | — | — | 628 512,12 | 103 771,89 | | | |
| 503 | — | — | 628 513,93 | 103 768,84 | | | |
| 504 | — | — | 628 539,52 | 103 748,47 | | | |
| 498 | — | — | 628 551,12 | 103 763,54 | | | |

2. Сведения о частях границ уточняемого земельного участка с кадастровым номером 24:50:0600185:654 :

| Обозначение части границ | | Горизонтальное проложение (S), м | Описание прохождения части границ | Сведения о согласовании местоположения границ (согласовано/спорное) |
|--------------------------|-------|----------------------------------|-----------------------------------|---|
| от т. | до т. | | | |
| 1 | 2 | 3 | 4 | 5 |
| 498 | 499 | 2,19 | — | согласовано |
| 499 | н500У | 31,22 | | |
| н500У | н501У | 4,89 | | |
| н501У | н502У | 14,68 | | |
| н502У | 503 | 3,55 | | |
| 503 | 504 | 32,71 | | |
| 504 | 498 | 19,02 | | |

3. Сведения о характеристиках уточняемого земельного участка с кадастровым номером 24:50:0600185:654 :

| № п/п | Наименование характеристики земельного участка | Значение характеристики |
|-------|---|-------------------------|
| 1 | 2 | 3 |
| 1. | Адрес земельного участка | — |
| 1.1. | Сведения о местоположении земельного участка (при отсутствии адреса) в структурированном в соответствии с федеральной информационной адресной системой виде | — |
| 1.2. | Дополнительные сведения о местоположении земельного участка | — |

| 1 | 2 | 3 |
|--|--|--|
| 2. | Площадь земельного участка ± величина погрешности определения (вычисления) площади ($P \pm \Delta P$), м ² | 651 ± 9,00 |
| 3. | Формула, примененная для вычисления предельной погрешности определения площади земельного участка, с подставленными значениями и итоговые (вычисленные) значения | $3,5 * M_t * \sqrt{(P)} = 3,5 * 0,10 * \sqrt{(651)} = 9$ |
| 4. | Площадь земельного участка согласно сведениям Единого государственного реестра недвижимости (Ркад), м ² | 592,00 |
| 5. | Оценка расхождения Р и Ркад ($P - P_{кад}$), м ² | 59 |
| 6. | Предельный минимальный и максимальный размеры земельного участка (Рмин и Рмакс), м ² | — — |
| 7. | Вид (виды) разрешенного использования | — |
| 7.1. | Дополнительные сведения об использовании земельного участка | — |
| 8. | Кадастровый или иной государственный учетный номер (инвентарный) здания, сооружения, объекта незавершенного строительства, расположенного на земельном участке | 24:50:0600185:150 |
| 9. | Сведения о земельных участках (землях общего пользования, территории общего пользования), посредством которых обеспечивается доступ | 24:50:0000000:193998 |
| 10. | Иные сведения | — |
| 4. Пояснения к сведениям об уточняемом земельном участке с кадастровым номером <u>24:50:0600185:654</u> : | | |
| 1. | — | |

Сведения об уточняемых земельных участках, необходимые для исправления реестровых ошибок в сведениях о местоположении их границ

1. Сведения о характерных точках границ уточняемого земельного участка с кадастровым номером 24:50:0600108:74 :

Система координат МСК-167 (24) Зона № 4

| Обозначение характерных точек границ | Координаты, м | | | | Метод определения координат | Формулы, примененные для расчета средней квадратической погрешности определения координат характерных точек границ (Mt), с подставленными в такие формулы значениями и итоговые (вычисленные) значения Mt, м | Описание закрепления точки |
|--------------------------------------|--|------------|--|------------|---|--|----------------------------|
| | содержатся в Едином государственном реестре недвижимости | | определены в результате выполнения комплексных кадастровых работ | | | | |
| | X | Y | X | Y | | | |
| 1 | 2 | 3 | 4 | 5 | 6 | 7 | 8 |
| 269 | 628 491,10 | 103 615,03 | 628 491,10 | 103 615,03 | Метод спутниковых геодезических измерений (определений) | $\sqrt{(m0^2 + m1^2)} = \sqrt{(0,10^2 + 0,10^2)} = 0,10$ | — |
| н270У | — | — | 628 508,07 | 103 626,26 | | | |
| н271У | — | — | 628 502,88 | 103 635,27 | | | |
| 272 | 628 507,90 | 103 624,31 | — | — | | 0,10 | |
| 273 | 628 503,49 | 103 632,81 | — | — | | 0,10 | |
| 274 | 628 499,53 | 103 641,84 | 628 499,53 | 103 641,84 | | $\sqrt{(m0^2 + m1^2)} = \sqrt{(0,10^2 + 0,10^2)} = 0,10$ | |
| 275 | 628 499,13 | 103 641,58 | 628 499,13 | 103 641,58 | | | |
| н276У | — | — | 628 495,34 | 103 649,16 | | 0,10 | |
| 277 | 628 495,97 | 103 648,77 | — | — | | | |
| 278 | 628 493,62 | 103 654,21 | — | — | | | |
| н279У | — | — | 628 492,56 | 103 654,43 | | $\sqrt{(m0^2 + m1^2)} = \sqrt{(0,10^2 + 0,10^2)} = 0,10$ | |

| 1 | 2 | 3 | 4 | 5 | 6 | 7 | 8 |
|-------|------------|------------|------------|------------|---|--|---|
| н260У | — | — | 628 474,87 | 103 645,44 | Метод спутниковых геодезических измерений (определений) | $\sqrt{(m0^2 + m1^2)} = \sqrt{(0,10^2 + 0,10^2)} = 0,10$ | — |
| 259 | 628 475,02 | 103 645,18 | 628 475,02 | 103 645,18 | | | |
| 258 | 628 478,54 | 103 639,04 | 628 478,54 | 103 639,04 | | | |
| 257 | 628 484,12 | 103 628,37 | 628 484,12 | 103 628,37 | | | |
| н256У | — | — | 628 489,75 | 103 617,62 | | | |
| 269 | 628 491,10 | 103 615,03 | 628 491,10 | 103 615,03 | | | |

2. Сведения о частях границ уточняемого земельного участка с кадастровым номером 24:50:0600108:74 :

| Обозначение части границ | | Горизонтальное проложение (S), м | Описание прохождения части границ | Сведения о согласовании местоположения границ (согласовано/спорное) |
|--------------------------|-------|----------------------------------|-----------------------------------|---|
| от т. | до т. | | | |
| 1 | 2 | 3 | 4 | 5 |
| 269 | н270У | 20,35 | — | согласовано |
| н270У | н271У | 10,40 | | |
| н271У | 274 | 7,37 | | |
| 274 | 275 | 0,48 | | |
| 275 | н276У | 8,47 | | |
| н276У | н279У | 5,96 | | |
| н279У | н260У | 19,84 | | |
| н260У | 259 | 0,30 | | |
| 259 | 258 | 7,08 | | |
| 258 | 257 | 12,04 | | |
| 257 | н256У | 12,14 | | |
| н256У | 269 | 2,92 | | |

3. Сведения о характеристиках уточняемого земельного участка с кадастровым номером 24:50:0600108:74 :

| № п/п | Наименование характеристики | Значение характеристики |
|-------|-----------------------------|-------------------------|
| 1 | 2 | 3 |
| 1 | 2 | 3 |

| 1 | 2 | 3 |
|---|--|---|
| 1. | Адрес земельного участка | — |
| 1.1. | Сведения о местоположении земельного участка (при отсутствии адреса) в структурированном в соответствии с федеральной информационной адресной системой виде | 660052, Российская Федерация, Красноярский край, Красноярск г, Монтажников ул, уч 32 |
| 1.2. | Дополнительные сведения о местоположении земельного участка | — |
| 2. | Площадь земельного участка ± величина погрешности определения (вычисления) площади ($P \pm \Delta P$), м ² | 660 ± 9,00 |
| 3. | Формула, примененная для вычисления предельной погрешности определения площади земельного участка, с подставленными значениями и итоговые (вычисленные) значения | $3,5 * M_t * \sqrt{P} = 3,5 * 0,10 * \sqrt{660} = 9$ |
| 4. | Площадь земельного участка согласно сведениям Единого государственного реестра недвижимости (Ркад), м ² | 660,00 |
| 5. | Оценка расхождения P и Ркад (P - Ркад), м ² | 0 |
| 6. | Предельный минимальный и максимальный размеры земельного участка (Рмин и Рмакс), м ² | — — |
| 7. | Кадастровый или иной государственный учетный номер (инвентарный) здания, сооружения, объекта незавершенного строительства, расположенного на земельном участке | 24:50:0600185:98; 24:50:0600185:97 |
| 8. | Вид (виды) разрешенного использования | — |
| 8.1. | Дополнительные сведения об использовании земельного участка | — |
| 9. | Сведения о земельных участках (землях общего пользования, территории общего пользования), посредством которых обеспечивается доступ | 24:50:0000000:1827 |
| 10. | Иные сведения | Добавлен в КППР для введения ответной точки в границе с уточняемым смежным ЗУ с КН 24:50:0600185:44, с одновременным исправлением ошибки в местоположении границы и площади земельного участка с кадастровым номером 24:50:0600185:15 |
| 4. Пояснения к сведениям об уточняемом земельном участке с кадастровым номером | | 24:50:0600108:74 : |
| 1. | | — |

1. Сведения о характерных точках границ уточняемого земельного участка с кадастровым номером 24:50:0600185:2 :
 Система координат МСК-167 (24) Зона № 4

| Обозначение характерных точек границ | Координаты, м | | | | Метод определения координат | Формулы, примененные для расчета средней квадратической погрешности определения координат характерных точек границ (Mt), с подставленными в такие формулы значениями и итоговые (вычисленные) значения Mt, м | Описание закрепления точки |
|--------------------------------------|--|------------|--|------------|---|--|----------------------------|
| | содержатся в Едином государственном реестре недвижимости | | определены в результате выполнения комплексных кадастровых работ | | | | |
| | X | Y | X | Y | | | |
| 1 | 2 | 3 | 4 | 5 | 6 | 7 | 8 |
| 128 | 628 238,67 | 103 536,69 | — | — | Метод спутниковых геодезических измерений (определений) | 0,10 | — |
| 129 | 628 231,86 | 103 558,32 | 628 231,86 | 103 558,32 | | $\sqrt{(m_0^2 + m_1^2)} = \sqrt{(0,10^2 + 0,10^2)} = 0,10$ | |
| н130У | — | — | 628 207,55 | 103 552,00 | | | |
| н131У | — | — | 628 206,08 | 103 550,59 | | | |
| н132У | — | — | 628 205,72 | 103 544,81 | | | |
| 133 | 628 206,79 | 103 551,82 | — | — | | 0,10 | |
| 134 | 628 209,90 | 103 531,15 | 628 209,90 | 103 531,15 | | $\sqrt{(m_0^2 + m_1^2)} = \sqrt{(0,10^2 + 0,10^2)} = 0,10$ | |
| н126У | — | — | 628 216,97 | 103 533,12 | | | |
| 135 | 628 212,87 | 103 531,94 | — | — | | 0,10 | |
| н125У | — | — | 628 222,55 | 103 534,67 | | $\sqrt{(m_0^2 + m_1^2)} = \sqrt{(0,10^2 + 0,10^2)} = 0,10$ | |
| н124У | — | — | 628 225,36 | 103 535,16 | | | |
| н123У | — | — | 628 230,48 | 103 536,73 | | | |

| 1 | 2 | 3 | 4 | 5 | 6 | 7 | 8 |
|-------|------------|------------|------------|------------|---|--|---|
| н122У | — | — | 628 237,39 | 103 538,49 | Метод спутниковых геодезических измерений (определений) | $\sqrt{(m0^2 + m1^2)} = \sqrt{(0,10^2 + 0,10^2)} = 0,10$ | — |
| 128 | 628 238,67 | 103 536,69 | — | — | | 0,10 | |

2. Сведения о частях границ уточняемого земельного участка с кадастровым номером 24:50:0600185:2 :

| Обозначение части границ | | Горизонтальное проложение (S), м | Описание прохождения части границ | Сведения о согласовании местоположения границ (согласовано/спорное) |
|--------------------------|-------|----------------------------------|-----------------------------------|---|
| от т. | до т. | | | |
| 1 | 2 | 3 | 4 | 5 |
| 129 | н130У | 25,12 | — | согласовано |
| н130У | н131У | 2,04 | | |
| н131У | н132У | 5,79 | | |
| н132У | 134 | 14,29 | | |
| 134 | н126У | 7,34 | | |
| н126У | н125У | 5,79 | | |
| н125У | н124У | 2,85 | | |
| н124У | н123У | 5,36 | | |
| н123У | н122У | 7,13 | | |
| н122У | 129 | 20,59 | | |

3. Сведения о характеристиках уточняемого земельного участка с кадастровым номером 24:50:0600185:2 :

| № п/п | Наименование характеристики | Значение характеристики |
|-------|--|---|
| 1 | 2 | 3 |
| 1. | Адрес земельного участка | — |
| 1.1. | Сведения о местоположении земельного участка (при отсутствии адреса) в структурированном в соответствии с федеральной информационной адресной системой виде | 660052, Российская Федерация, Красноярский край, Красноярск г, Монтажников ул, уч 54а |
| 1.2. | Дополнительные сведения о местоположении земельного участка | — |
| 2. | Площадь земельного участка ± величина погрешности определения (вычисления) площади ($P \pm \Delta P$), м ² | 584 ± 8,00 |
| 3. | Формула, примененная для вычисления предельной погрешности определения площади земельного участка, с подставленными значениями и итоговые (вычисленные) значения | $3,5 * M_t * \sqrt{P} = 3,5 * 0,10 * \sqrt{584} = 8$ |

| 1 | 2 | 3 |
|------|--|----------------------|
| 4. | Площадь земельного участка согласно сведениям Единого государственного реестра недвижимости (Ркад), м ² | 596,00 |
| 5. | Оценка расхождения Р и Ркад (Р - Ркад), м ² | 12 |
| 6. | Предельный минимальный и максимальный размеры земельного участка (Рмин и Рмакс), м ² | — — |
| 7. | Кадастровый или иной государственный учетный номер (инвентарный) здания, сооружения, объекта незавершенного строительства, расположенного на земельном участке | 24:50:0600185:178 |
| 8. | Вид (виды) разрешенного использования | — |
| 8.1. | Дополнительные сведения об использовании земельного участка | — |
| 9. | Сведения о земельных участках (землях общего пользования, территории общего пользования), посредством которых обеспечивается доступ | 24:50:0000000:156418 |
| 10. | Иные сведения | — |

4. Пояснения к сведениям об уточняемом земельном участке с кадастровым номером 24:50:0600185:2 :

| | |
|----|---|
| 1. | — |
|----|---|

1. Сведения о характерных точках границ уточняемого земельного участка с кадастровым номером 24:50:0600185:12 :

Система координат МСК-167 (24) Зона № 4

| Обозначение характерных точек границ | Координаты, м | | | | Метод определения координат | Формулы, примененные для расчета средней квадратической погрешности определения координат характерных точек границ (Mt), с подставленными в такие формулы значениями и итоговые (вычисленные) значения Mt, м | Описание закрепления точки |
|--------------------------------------|--|------------|--|------------|---|--|----------------------------|
| | содержатся в Едином государственном реестре недвижимости | | определены в результате выполнения комплексных кадастровых работ | | | | |
| | X | Y | X | Y | | | |
| 1 | 2 | 3 | 4 | 5 | 6 | 7 | 8 |
| 769 | — | — | 628 362,60 | 103 540,43 | Метод спутниковых геодезических измерений (определений) | $\sqrt{(m0^2 + m1^2)} = \sqrt{(0,10^2 + 0,10^2)} = 0,10$ | — |
| 770 | 628 362,39 | 103 540,50 | — | — | | 0,10 | |
| 771 | — | — | 628 356,41 | 103 567,32 | | $\sqrt{(m0^2 + m1^2)} = \sqrt{(0,10^2 + 0,10^2)} = 0,10$ | |

| 1 | 2 | 3 | 4 | 5 | 6 | 7 | 8 |
|-----|------------|------------|------------|------------|---|--|---|
| 772 | — | — | 628 349,77 | 103 565,44 | Метод спутниковых геодезических измерений (определений) | $\sqrt{(m0^2 + m1^2)} = \sqrt{(0,10^2 + 0,10^2)} = 0,10$ | — |
| 773 | 628 356,32 | 103 567,08 | — | — | | 0,10 | |
| 774 | 628 349,78 | 103 565,20 | 628 349,78 | 103 565,20 | | | |
| 775 | 628 340,02 | 103 562,85 | 628 340,02 | 103 562,85 | | | |
| 776 | 628 336,23 | 103 561,88 | 628 336,23 | 103 561,88 | | $\sqrt{(m0^2 + m1^2)} = \sqrt{(0,10^2 + 0,10^2)} = 0,10$ | |
| 777 | 628 338,78 | 103 552,73 | 628 338,78 | 103 552,73 | | | |
| 778 | 628 343,02 | 103 535,05 | 628 343,02 | 103 535,05 | | | |
| 769 | — | — | 628 362,60 | 103 540,43 | | | |

2. Сведения о частях границ уточняемого земельного участка с кадастровым номером 24:50:0600185:12 :

| Обозначение части границ | | Горизонтальное проложение (S), м | Описание прохождения части границ | Сведения о согласовании местоположения границ (согласовано/спорное) |
|--------------------------|-------|----------------------------------|-----------------------------------|---|
| от т. | до т. | | | |
| 1 | 2 | 3 | 4 | 5 |
| 769 | 771 | 27,59 | — | согласовано |
| 771 | 772 | 6,90 | | |
| 772 | 774 | 0,24 | | |
| 774 | 775 | 10,04 | | |
| 775 | 776 | 3,91 | | |
| 776 | 777 | 9,50 | | |
| 777 | 778 | 18,18 | | |
| 778 | 769 | 20,31 | | |

3. Сведения о характеристиках уточняемого земельного участка с кадастровым номером 24:50:0600185:12 :

| № п/п | Наименование характеристики | Значение характеристики |
|-------|-----------------------------|-------------------------|
| 1 | 2 | 3 |
| | | |

| 1 | 2 | 3 |
|---|--|---|
| 1. | Адрес земельного участка | 660052, Российская Федерация, Красноярский край, Красноярск г, Наклонная ул, уч 26 |
| 1.1. | Сведения о местоположении земельного участка (при отсутствии адреса) в структурированном в соответствии с федеральной информационной адресной системой виде | — |
| 1.2. | Дополнительные сведения о местоположении земельного участка | — |
| 2. | Площадь земельного участка ± величина погрешности определения (вычисления) площади ($P \pm \Delta P$), м ² | 564 ± 8,00 |
| 3. | Формула, примененная для вычисления предельной погрешности определения площади земельного участка, с подставленными значениями и итоговые (вычисленные) значения | $3,5 * M_t * \sqrt{P} = 3,5 * 0,10 * \sqrt{564} = 8$ |
| 4. | Площадь земельного участка согласно сведениям Единого государственного реестра недвижимости (Ркад), м ² | 556,00 |
| 5. | Оценка расхождения Р и Ркад ($P - P_{кад}$), м ² | 8 |
| 6. | Предельный минимальный и максимальный размеры земельного участка (Рмин и Рмакс), м ² | — — |
| 7. | Кадастровый или иной государственный учетный номер (инвентарный) здания, сооружения, объекта незавершенного строительства, расположенного на земельном участке | 24:50:0600185:656 |
| 8. | Вид (виды) разрешенного использования | — |
| 8.1. | Дополнительные сведения об использовании земельного участка | — |
| 9. | Сведения о земельных участках (землях общего пользования, территории общего пользования), посредством которых обеспечивается доступ | 24:50:0000000:156418 |
| 10. | Иные сведения | Добвлен в КИТР для устранения чересполосицы в границе со смежным ЗУ с КН 24:50:0600185:647 |
| 4. Пояснения к сведениям об уточняемом земельном участке с кадастровым номером | | 24:50:0600185:12 : |
| 1. | — | — |

1. Сведения о характерных точках границ уточняемого земельного участка с кадастровым номером 24:50:0600185:13 :
 Система координат МСК-167 (24) Зона № 4

| Обозначение характерных точек границ | Координаты, м | | | | Метод определения координат | Формулы, примененные для расчета средней квадратической погрешности определения координат характерных точек границ (Mt), с подставленными в такие формулы значениями и итоговые (вычисленные) значения Mt, м | Описание закрепления точки |
|--------------------------------------|--|------------|--|------------|---|--|----------------------------|
| | содержатся в Едином государственном реестре недвижимости | | определены в результате выполнения комплексных кадастровых работ | | | | |
| | X | Y | X | Y | | | |
| 1 | 2 | 3 | 4 | 5 | 6 | 7 | 8 |
| 163 | 628 282,54 | 103 548,70 | — | — | Метод спутниковых геодезических измерений (определений) | 0,10 | — |
| 164 | 628 280,47 | 103 557,99 | — | — | | $\sqrt{(m_0^2 + m_1^2)} = \sqrt{(0,10^2 + 0,10^2)} = 0,10$ | |
| 165 | — | — | 628 277,78 | 103 568,56 | | 0,10 | |
| 166 | — | — | 628 277,41 | 103 570,11 | | $\sqrt{(m_0^2 + m_1^2)} = \sqrt{(0,10^2 + 0,10^2)} = 0,10$ | |
| 167 | 628 277,70 | 103 568,65 | — | — | | 0,10 | |
| 168 | 628 277,17 | 103 570,11 | 628 277,17 | 103 570,11 | | | |
| 169 | 628 275,74 | 103 575,87 | 628 275,74 | 103 575,87 | | | |
| 144 | 628 254,64 | 103 569,98 | 628 254,64 | 103 569,98 | | | |
| 143 | 628 257,68 | 103 558,10 | 628 257,68 | 103 558,10 | | $\sqrt{(m_0^2 + m_1^2)} = \sqrt{(0,10^2 + 0,10^2)} = 0,10$ | |
| 142 | 628 261,40 | 103 543,17 | 628 261,40 | 103 543,17 | | | |
| 170 | 628 261,84 | 103 543,30 | 628 261,84 | 103 543,30 | | | |
| 171 | 628 268,37 | 103 545,23 | 628 268,37 | 103 545,23 | | | |

| 1 | 2 | 3 | 4 | 5 | 6 | 7 | 8 |
|-----|------------|------------|------------|------------|---|--|---|
| 172 | 628 274,66 | 103 546,74 | 628 274,66 | 103 546,74 | Метод спутниковых геодезических измерений (определений) | $\sqrt{(m_0^2 + m_1^2)} = \sqrt{(0,10^2 + 0,10^2)} = 0,10$ | — |
| 173 | — | — | 628 283,34 | 103 548,05 | | | |
| 163 | 628 282,54 | 103 548,70 | — | — | | 0,10 | |

2. Сведения о частях границ уточняемого земельного участка с кадастровым номером 24:50:0600185:13 :

| Обозначение части границ | | Горизонтальное проложение (S), м | Описание прохождения части границ | Сведения о согласовании местоположения границ (согласовано/спорное) |
|--------------------------|-------|----------------------------------|-----------------------------------|---|
| от т. | до т. | | | |
| 1 | 2 | 3 | 4 | 5 |
| 165 | 166 | 1,59 | — | согласовано |
| 166 | 168 | 0,24 | | |
| 168 | 169 | 5,93 | | |
| 169 | 144 | 21,91 | | |
| 144 | 143 | 12,26 | | |
| 143 | 142 | 15,39 | | |
| 142 | 170 | 0,46 | | |
| 170 | 171 | 6,81 | | |
| 171 | 172 | 6,47 | | |
| 172 | 173 | 8,78 | | |
| 173 | 165 | 21,25 | | |

3. Сведения о характеристиках уточняемого земельного участка с кадастровым номером 24:50:0600185:13 :

| № п/п | Наименование характеристики | Значение характеристики |
|-------|---|-------------------------|
| 1 | 2 | 3 |
| 1. | Адрес земельного участка | — |
| 1.1. | Сведения о местоположении земельного участка (при отсутствии адреса) в структурированном в соответствии с федеральной информационной адресной системой виде | — |
| 1.2. | Дополнительные сведения о местоположении земельного участка | — |
| 2. | Площадь земельного участка ± величина погрешности определения (вычисления) площади ($P \pm \Delta P$), м ² | 618 ± 9,00 |

| 1 | 2 | 3 |
|------|--|--|
| 3. | Формула, примененная для вычисления предельной погрешности определения площади земельного участка, с подставленными значениями и итоговые (вычисленные) значения | $3,5 * Mt * \sqrt{(P)} = 3,5 * 0,10 * \sqrt{(618)} = 9$ |
| 4. | Площадь земельного участка согласно сведениям Единого государственного реестра недвижимости (Ркад), м ² | 609,00 |
| 5. | Оценка расхождения Р и Ркад (Р - Ркад), м ² | 9 |
| 6. | Предельный минимальный и максимальный размеры земельного участка (Рмин и Рмакс), м ² | — — |
| 7. | Кадастровый или иной государственный учетный номер (инвентарный) здания, сооружения, объекта незавершенного строительства, расположенного на земельном участке | 24:50:0600185:374 |
| 8. | Вид (виды) разрешенного использования | — |
| 8.1. | Дополнительные сведения об использовании земельного участка | — |
| 9. | Сведения о земельных участках (землях общего пользования, территории общего пользования), посредством которых обеспечивается доступ | 24:50:0000000:1827 |
| 10. | Иные сведения | Добавлен в КИТР для устранения чересполосицы со смежным ЗУ 24:50:0600185:665 |

4. Пояснения к сведениям об уточняемом земельном участке с кадастровым номером 24:50:0600185:13 :

| | |
|----|---|
| 1. | — |
|----|---|

1. Сведения о характерных точках границ уточняемого земельного участка с кадастровым номером 24:50:0600185:15 :
Система координат МСК-167 (24) Зона № 4

| Обозначение характерных точек границ | Координаты, м | | | | Метод определения координат | Формулы, примененные для расчета средней квадратической погрешности определения координат характерных точек границ (Mt), с подставленными в такие формулы значениями и итоговые (вычисленные) значения Mt, м | Описание закрепления точки |
|--------------------------------------|--|------------|--|---|---|--|----------------------------|
| | содержатся в Едином государственном реестре недвижимости | | определены в результате выполнения комплексных кадастровых работ | | | | |
| | X | Y | X | Y | | | |
| 1 | 2 | 3 | 4 | 5 | 6 | 7 | 8 |
| 292 | 628 495,97 | 103 648,77 | — | — | Метод спутниковых геодезических измерений (определений) | 0,10 | — |

| 1 | 2 | 3 | 4 | 5 | 6 | 7 | 8 |
|-------|------------|------------|------------|------------|---|--|---|
| 275 | 628 499,13 | 103 641,58 | 628 499,13 | 103 641,58 | Метод спутниковых геодезических измерений (определений) | $\sqrt{(m_0^2 + m_1^2)} = \sqrt{(0,10^2 + 0,10^2)} = 0,10$ | — |
| 274 | 628 499,53 | 103 641,84 | 628 499,53 | 103 641,84 | | | |
| н271У | — | — | 628 502,88 | 103 635,27 | | | |
| н270У | — | — | 628 508,07 | 103 626,26 | | | |
| н293У | — | — | 628 511,56 | 103 620,01 | | | |
| 294 | 628 503,49 | 103 632,81 | — | — | | 0,10 | |
| 295 | 628 507,90 | 103 624,31 | — | — | | | |
| 296 | 628 508,70 | 103 622,76 | — | — | | | |
| 297 | 628 510,69 | 103 619,66 | — | — | | | |
| 298 | 628 511,90 | 103 620,17 | 628 511,90 | 103 620,17 | | | |
| 299 | 628 529,49 | 103 627,35 | 628 529,49 | 103 627,35 | | $\sqrt{(m_0^2 + m_1^2)} = \sqrt{(0,10^2 + 0,10^2)} = 0,10$ | |
| 300 | 628 521,96 | 103 642,59 | 628 521,96 | 103 642,59 | | | |
| 301 | 628 517,15 | 103 650,92 | 628 517,15 | 103 650,92 | | | |
| 302 | 628 510,70 | 103 663,52 | 628 510,70 | 103 663,52 | | | |
| 303 | 628 493,62 | 103 654,21 | — | — | | | |
| н279У | — | — | 628 492,56 | 103 654,43 | | $\sqrt{(m_0^2 + m_1^2)} = \sqrt{(0,10^2 + 0,10^2)} = 0,10$ | |
| н276У | — | — | 628 495,34 | 103 649,16 | | | |

| | | | | | | | |
|-----|------------|------------|---|---|---|------|---|
| 1 | 2 | 3 | 4 | 5 | 6 | 7 | 8 |
| 292 | 628 495,97 | 103 648,77 | — | — | Метод спутниковых геодезических измерений (определений) | 0,10 | — |

2. Сведения о частях границ уточняемого земельного участка с кадастровым номером 24:50:0600185:15 :

| Обозначение части границ | | Горизонтальное проложение (S), м | Описание прохождения части границ | Сведения о согласовании местоположения границ (согласовано/спорное) |
|--------------------------|-------|----------------------------------|-----------------------------------|---|
| от т. | до т. | | | |
| 1 | 2 | 3 | 4 | 5 |
| 275 | 274 | 0,48 | — | согласовано |
| 274 | н271У | 7,37 | | |
| н271У | н270У | 10,40 | | |
| н270У | н293У | 7,16 | | |
| н293У | 298 | 0,38 | | |
| 298 | 299 | 19,00 | | |
| 299 | 300 | 17,00 | | |
| 300 | 301 | 9,62 | | |
| 301 | 302 | 14,15 | | |
| 302 | н279У | 20,29 | | |
| н279У | н276У | 5,96 | | |
| н276У | 275 | 8,47 | | |

3. Сведения о характеристиках уточняемого земельного участка с кадастровым номером 24:50:0600185:15 :

| № п/п | Наименование характеристики | Значение характеристики |
|-------|--|--|
| 1 | 2 | 3 |
| 1. | Адрес земельного участка | 660052, Российская Федерация, Красноярский край, Красноярск г, Монтажников ул, уч 30 |
| 1.1. | Сведения о местоположении земельного участка (при отсутствии адреса) в структурированном в соответствии с федеральной информационной адресной системой виде | — |
| 1.2. | Дополнительные сведения о местоположении земельного участка | — |
| 2. | Площадь земельного участка ± величина погрешности определения (вычисления) площади ($P \pm \Delta P$), м ² | $800 \pm 10,00$ |
| 3. | Формула, примененная для вычисления предельной погрешности определения площади земельного участка, с подставленными значениями и итоговые (вычисленные) значения | $3,5 * M_t * \sqrt{(P)} = 3,5 * 0,10 * \sqrt{(800)} = 10$ |

| 1 | 2 | 3 |
|------|--|---|
| 4. | Площадь земельного участка согласно сведениям Единого государственного реестра недвижимости (Ркад), м ² | 805,00 |
| 5. | Оценка расхождения Р и Ркад (Р - Ркад), м ² | 5 |
| 6. | Предельный минимальный и максимальный размеры земельного участка (Рмин и Рмакс), м ² | — — |
| 7. | Кадастровый или иной государственный учетный номер (инвентарный) здания, сооружения, объекта незавершенного строительства, расположенного на земельном участке | 24:50:0600185:143 |
| 8. | Вид (виды) разрешенного использования | — |
| 8.1. | Дополнительные сведения об использовании земельного участка | — |
| 9. | Сведения о земельных участках (землях общего пользования, территории общего пользования), посредством которых обеспечивается доступ | 24:50:0000000:1827 |
| 10. | Иные сведения | Добавлен в КИТР для исправления РО по фактическим границам со смежным ЗУ с КН 24:50:0600108:74. |

4. Пояснения к сведениям об уточняемом земельном участке с кадастровым номером 24:50:0600185:15 :

1. —

1. Сведения о характерных точках границ уточняемого земельного участка с кадастровым номером 24:50:0600185:25 :

Система координат МСК-167 (24) Зона № 4

| Обозначение характерных точек границ | Координаты, м | | | | Метод определения координат | Формулы, примененные для расчета средней квадратической погрешности определения координат характерных точек границ (Mt), с подставленными в такие формулы значениями и итоговые (вычисленные) значения Mt, м | Описание закрепления точки |
|--------------------------------------|--|------------|--|------------|---|--|----------------------------|
| | содержатся в Едином государственном реестре недвижимости | | определены в результате выполнения комплексных кадастровых работ | | | | |
| | X | Y | X | Y | | | |
| 1 | 2 | 3 | 4 | 5 | 6 | 7 | 8 |
| 940 | 628 467,38 | 103 669,78 | 628 467,38 | 103 669,78 | Метод спутниковых геодезических измерений (определений) | $\sqrt{(m0^2 + m1^2)} = \sqrt{(0,10^2 + 0,10^2)} = 0,10$ | — |
| 482 | 628 486,85 | 103 680,34 | 628 486,85 | 103 680,34 | | | |
| 481 | 628 483,97 | 103 684,89 | 628 483,97 | 103 684,89 | | | |

| 1 | 2 | 3 | 4 | 5 | 6 | 7 | 8 |
|------|------------|------------|------------|------------|---|--|---|
| 480 | 628 483,68 | 103 685,42 | 628 483,68 | 103 685,42 | Метод спутниковых геодезических измерений (определений) | $\sqrt{(m_0^2 + m_1^2)} = \sqrt{(0,10^2 + 0,10^2)} = 0,10$ | — |
| 479 | 628 479,59 | 103 692,38 | 628 479,59 | 103 692,38 | | | |
| 478 | 628 477,37 | 103 695,94 | 628 477,37 | 103 695,94 | | | |
| 477 | 628 471,32 | 103 706,32 | 628 471,32 | 103 706,32 | | | |
| 1091 | 628 468,66 | 103 704,86 | 628 468,66 | 103 704,86 | | | |
| 1092 | 628 466,23 | 103 703,55 | 628 466,23 | 103 703,55 | | | |
| 1093 | 628 463,80 | 103 702,24 | 628 463,80 | 103 702,24 | | | |
| 1094 | 628 461,37 | 103 700,92 | 628 461,37 | 103 700,92 | | | |
| 1095 | 628 458,94 | 103 699,61 | 628 458,94 | 103 699,61 | | | |
| 412 | 628 456,73 | 103 698,42 | 628 456,73 | 103 698,42 | | | |
| 411 | 628 454,43 | 103 696,92 | 628 454,43 | 103 696,92 | | | |
| 410 | 628 452,98 | 103 696,06 | 628 452,98 | 103 696,06 | | | |
| 1096 | 628 460,94 | 103 681,16 | 628 460,94 | 103 681,16 | | | |
| 1097 | 628 463,88 | 103 675,94 | 628 463,88 | 103 675,94 | | | |
| 941 | — | — | 628 467,24 | 103 670,02 | | | |
| 940 | 628 467,38 | 103 669,78 | 628 467,38 | 103 669,78 | | | |

2. Сведения о частях границ уточняемого земельного участка с кадастровым номером 24:50:0600185:25 :

| Обозначение части границ | | Горизонтальное проложение (S), м | Описание прохождения части границ | Сведения о согласовании местоположения границ (согласовано/спорное) |
|--------------------------|-------|----------------------------------|-----------------------------------|---|
| от т. | до т. | | | |

| 1 | 2 | 3 | 4 | 5 |
|------|------|-------|---|-------------|
| 940 | 482 | 22,15 | — | СОГЛАСОВАНО |
| 482 | 481 | 5,38 | | |
| 481 | 480 | 0,60 | | |
| 480 | 479 | 8,07 | | |
| 479 | 478 | 4,20 | | |
| 478 | 477 | 12,01 | | |
| 477 | 1091 | 3,03 | | |
| 1091 | 1092 | 2,76 | | |
| 1092 | 1093 | 2,76 | | |
| 1093 | 1094 | 2,77 | | |
| 1094 | 1095 | 2,76 | | |
| 1095 | 412 | 2,51 | | |
| 412 | 411 | 2,75 | | |
| 411 | 410 | 1,69 | | |
| 410 | 1096 | 16,89 | | |
| 1096 | 1097 | 5,99 | | |
| 1097 | 941 | 6,81 | | |
| 941 | 940 | 0,28 | | |

3. Сведения о характеристиках уточняемого земельного участка с кадастровым номером 24:50:0600185:25 :

| № п/п | Наименование характеристики | Значение характеристики |
|-------|--|--|
| 1 | 2 | 3 |
| 1. | Адрес земельного участка | — |
| 1.1. | Сведения о местоположении земельного участка (при отсутствии адреса) в структурированном в соответствии с федеральной информационной адресной системой виде | 660052, Российская Федерация, Красноярский край, Красноярск г, Монтажник ул, уч 25 |
| 1.2. | Дополнительные сведения о местоположении земельного участка | — |
| 2. | Площадь земельного участка ± величина погрешности определения (вычисления) площади ($P \pm \Delta P$), м ² | 652 ± 9,00 |
| 3. | Формула, примененная для вычисления предельной погрешности определения площади земельного участка, с подставленными значениями и итоговые (вычисленные) значения | $3,5 * M_t * \sqrt{(P)} = 3,5 * 0,10 * \sqrt{(652)} = 9$ |

| 1 | 2 | 3 |
|------|--|--|
| 4. | Площадь земельного участка согласно сведениям Единого государственного реестра недвижимости (Ркад), м ² | 652,00 |
| 5. | Оценка расхождения Р и Ркад (Р - Ркад), м ² | 0 |
| 6. | Предельный минимальный и максимальный размеры земельного участка (Рмин и Рмакс), м ² | — — |
| 7. | Кадастровый или иной государственный учетный номер (инвентарный) здания, сооружения, объекта незавершенного строительства, расположенного на земельном участке | 24:50:0600185:142; 24:50:0600185:141 |
| 8. | Вид (виды) разрешенного использования | — |
| 8.1. | Дополнительные сведения об использовании земельного участка | — |
| 9. | Сведения о земельных участках (землях общего пользования, территории общего пользования), посредством которых обеспечивается доступ | 24:50:0000000:1827 |
| 10. | Иные сведения | Добавлен в КИТР для ввода ответной точки в границе смежного ЗУ с КН 24:50:0600185:22 |

4. Пояснения к сведениям об уточняемом земельном участке с кадастровым номером 24:50:0600185:25 :

| | |
|----|---|
| 1. | — |
|----|---|

1. Сведения о характерных точках границ уточняемого земельного участка с кадастровым номером 24:50:0600185:26 :

Система координат МСК-167 (24) Зона № 4

| Обозначение характерных точек границ | Координаты, м | | | | Метод определения координат | Формулы, примененные для расчета средней квадратической погрешности определения координат характерных точек границ (Mt), с подставленными в такие формулы значениями и итоговые (вычисленные) значения Mt, м | Описание закрепления точки |
|--------------------------------------|--|------------|--|------------|---|--|----------------------------|
| | содержатся в Едином государственном реестре недвижимости | | определены в результате выполнения комплексных кадастровых работ | | | | |
| | X | Y | X | Y | | | |
| 1 | 2 | 3 | 4 | 5 | 6 | 7 | 8 |
| 789 | 628 582,17 | 103 775,85 | 628 582,17 | 103 775,85 | Метод спутниковых геодезических измерений (определений) | $\sqrt{(m0^2 + m1^2)} = \sqrt{(0,10^2 + 0,10^2)} = 0,10$ | — |
| н790У | — | — | 628 582,19 | 103 775,90 | | | |
| 509 | 628 558,62 | 103 786,74 | 628 558,62 | 103 786,74 | | | |

| 1 | 2 | 3 | 4 | 5 | 6 | 7 | 8 |
|-----|------------|------------|------------|------------|---|--|---|
| 499 | 628 549,52 | 103 765,04 | 628 549,52 | 103 765,04 | Метод спутниковых геодезических измерений (определений) | $\sqrt{(m_0^2 + m_1^2)} = \sqrt{(0,10^2 + 0,10^2)} = 0,10$ | — |
| 498 | 628 551,12 | 103 763,54 | 628 551,12 | 103 763,54 | | | |
| 791 | 628 557,07 | 103 758,94 | 628 557,07 | 103 758,94 | | | |
| 792 | 628 561,82 | 103 764,89 | 628 561,82 | 103 764,89 | | | |
| 793 | 628 569,07 | 103 758,04 | 628 569,07 | 103 758,04 | | | |
| 794 | 628 574,48 | 103 755,60 | 628 574,48 | 103 755,60 | | | |
| 789 | 628 582,17 | 103 775,85 | 628 582,17 | 103 775,85 | | | |

2. Сведения о частях границ уточняемого земельного участка с кадастровым номером 24:50:0600185:26 :

| Обозначение части границ | | Горизонтальное проложение (S), м | Описание прохождения части границ | Сведения о согласовании местоположения границ (согласовано/спорное) |
|--------------------------|-------|----------------------------------|-----------------------------------|---|
| от т. | до т. | | | |
| 1 | 2 | 3 | 4 | 5 |
| 789 | н790У | 0,05 | — | согласовано |
| н790У | 509 | 25,94 | | |
| 509 | 499 | 23,53 | | |
| 499 | 498 | 2,19 | | |
| 498 | 791 | 7,52 | | |
| 791 | 792 | 7,61 | | |
| 792 | 793 | 9,97 | | |
| 793 | 794 | 5,93 | | |
| 794 | 789 | 21,66 | | |

3. Сведения о характеристиках уточняемого земельного участка с кадастровым номером 24:50:0600185:26 :

| № п/п | Наименование характеристики | Значение характеристики |
|-------|-----------------------------|-------------------------|
| 1 | 2 | 3 |
| | | |

| 1 | 2 | 3 |
|---|--|---|
| 1. | Адрес земельного участка | — |
| 1.1. | Сведения о местоположении земельного участка (при отсутствии адреса) в структурированном в соответствии с федеральной информационной адресной системой виде | 660052, Российская Федерация, Красноярский край, Красноярск г, Монтажников ул, уч 15 |
| 1.2. | Дополнительные сведения о местоположении земельного участка | — |
| 2. | Площадь земельного участка ± величина погрешности определения (вычисления) площади ($P \pm \Delta P$), м ² | 586 ± 8,00 |
| 3. | Формула, примененная для вычисления предельной погрешности определения площади земельного участка, с подставленными значениями и итоговые (вычисленные) значения | $3,5 * M_t * \sqrt{P} = 3,5 * 0,10 * \sqrt{586} = 8$ |
| 4. | Площадь земельного участка согласно сведениям Единого государственного реестра недвижимости (Ркад), м ² | 585,00 |
| 5. | Оценка расхождения Р и Ркад ($P - P_{кад}$), м ² | 1 |
| 6. | Предельный минимальный и максимальный размеры земельного участка (Рмин и Рмакс), м ² | — — |
| 7. | Кадастровый или иной государственный учетный номер (инвентарный) здания, сооружения, объекта незавершенного строительства, расположенного на земельном участке | 24:50:0600185:156; 24:50:0600185:158 |
| 8. | Вид (виды) разрешенного использования | — |
| 8.1. | Дополнительные сведения об использовании земельного участка | — |
| 9. | Сведения о земельных участках (землях общего пользования, территории общего пользования), посредством которых обеспечивается доступ | 24:50:0600185:36 |
| 10. | Иные сведения | Добавлен в КППР для устранения чересполосицы в границе со смежным ЗУ с КН 24:50:0600185:45. |
| 4. Пояснения к сведениям об уточняемом земельном участке с кадастровым номером | | 24:50:0600185:26 : |
| 1. | | — |

1. Сведения о характерных точках границ уточняемого земельного участка с кадастровым номером 24:50:0600185:28 :

Система координат МСК-167 (24) Зона № 4

| Обозначение характерных точек границ | Координаты, м | | | | Метод определения координат | Формулы, примененные для расчета средней квадратической погрешности определения координат характерных точек границ (Mt), с подставленными в такие формулы значениями и итоговые (вычисленные) значения Mt, м | Описание закрепления точки |
|--------------------------------------|--|------------|--|------------|---|--|----------------------------|
| | содержатся в Едином государственном реестре недвижимости | | определены в результате выполнения комплексных кадастровых работ | | | | |
| | X | Y | X | Y | | | |
| 1 | 2 | 3 | 4 | 5 | 6 | 7 | 8 |
| 453 | 628 570,17 | 103 748,03 | 628 570,17 | 103 748,03 | Метод спутниковых геодезических измерений (определений) | $\sqrt{(m_0^2 + m_1^2)} = \sqrt{(0,10^2 + 0,10^2)} = 0,10$ | — |
| 799 | 628 572,85 | 103 751,57 | 628 572,85 | 103 751,57 | | | |
| 794 | 628 574,48 | 103 755,60 | 628 574,48 | 103 755,60 | | | |
| 793 | 628 569,07 | 103 758,04 | 628 569,07 | 103 758,04 | | | |
| 792 | 628 561,82 | 103 764,89 | 628 561,82 | 103 764,89 | | | |
| 791 | 628 557,07 | 103 758,94 | 628 557,07 | 103 758,94 | | | |
| 498 | 628 551,12 | 103 763,54 | 628 551,12 | 103 763,54 | | | |
| 504 | 628 539,52 | 103 748,47 | 628 539,52 | 103 748,47 | | | |
| 811 | 628 542,08 | 103 746,52 | 628 542,08 | 103 746,52 | | | |
| 455 | 628 545,81 | 103 743,66 | 628 545,81 | 103 743,66 | | | |
| 454 | 628 557,29 | 103 758,44 | 628 557,29 | 103 758,44 | | | |
| 453 | 628 570,17 | 103 748,03 | 628 570,17 | 103 748,03 | | | |

2. Сведения о частях границ уточняемого земельного участка с кадастровым номером 24:50:0600185:28 :

| Обозначение части границ | | Горизонтальное проложение (S), м | Описание прохождения части границ | Сведения о согласовании местоположения границ (согласовано/спорное) |
|--------------------------|-------|----------------------------------|-----------------------------------|---|
| от т. | до т. | | | |
| 1 | 2 | 3 | 4 | 5 |
| 453 | 799 | 4,44 | — | согласовано |
| 799 | 794 | 4,35 | | |
| 794 | 793 | 5,93 | | |
| 793 | 792 | 9,97 | | |
| 792 | 791 | 7,61 | | |
| 791 | 498 | 7,52 | | |
| 498 | 504 | 19,02 | | |
| 504 | 811 | 3,22 | | |
| 811 | 455 | 4,70 | | |
| 455 | 454 | 18,71 | | |
| 454 | 453 | 16,56 | | |

3. Сведения о характеристиках уточняемого земельного участка с кадастровым номером 24:50:0600185:28 :

| № п/п | Наименование характеристики | Значение характеристики |
|-------|--|--|
| 1 | 2 | 3 |
| 1. | Адрес земельного участка | — |
| 1.1. | Сведения о местоположении земельного участка (при отсутствии адреса) в структурированном в соответствии с федеральной информационной адресной системой виде | — |
| 1.2. | Дополнительные сведения о местоположении земельного участка | — |
| 2. | Площадь земельного участка ± величина погрешности определения (вычисления) площади ($P \pm \Delta P$), м ² | 279 ± 6,00 |
| 3. | Формула, примененная для вычисления предельной погрешности определения площади земельного участка, с подставленными значениями и итоговые (вычисленные) значения | $3,5 * M_t * \sqrt{P} = 3,5 * 0,10 * \sqrt{279} = 6$ |
| 4. | Площадь земельного участка согласно сведениям Единого государственного реестра недвижимости (Ркад), м ² | 279,00 |
| 5. | Оценка расхождения Р и Ркад (Р - Ркад), м ² | 0 |
| 6. | Предельный минимальный и максимальный размеры земельного участка (Рмин и Рмакс), м ² | — — |

| 1 | 2 | 3 |
|------|--|--|
| 7. | Кадастровый или иной государственный учетный номер (инвентарный) здания, сооружения, объекта незавершенного строительства, расположенного на земельном участке | — |
| 8. | Вид (виды) разрешенного использования | — |
| 8.1. | Дополнительные сведения об использовании земельного участка | — |
| 9. | Сведения о земельных участках (землях общего пользования, территории общего пользования), посредством которых обеспечивается доступ | 24:50:0600185:36 |
| 10. | Иные сведения | Изменены сведения о величине погрешности определения характерных точек границ земельных участков, местоположение границ осталось неизменным. |

4. Пояснения к сведениям об уточняемом земельном участке с кадастровым номером 24:50:0600185:28 :

1. —

1. Сведения о характерных точках границ уточняемого земельного участка с кадастровым номером 24:50:0600185:36 :
 Система координат МСК-167 (24) Зона № 4

| Обозначение характерных точек границ | Координаты, м | | | | Метод определения координат | Формулы, примененные для расчета средней квадратической погрешности определения координат характерных точек границ (Mt), с подставленными в такие формулы значениями и итоговые (вычисленные) значения Mt, м | Описание закрепления точки |
|--------------------------------------|--|------------|--|------------|---|--|----------------------------|
| | содержатся в Едином государственном реестре недвижимости | | определены в результате выполнения комплексных кадастровых работ | | | | |
| | X | Y | X | Y | | | |
| 1 | 2 | 3 | 4 | 5 | 6 | 7 | 8 |
| 795 | 628 571,76 | 103 746,74 | 628 571,76 | 103 746,74 | Метод спутниковых геодезических измерений (определений) | $\sqrt{(m_0^2 + m_1^2)} = \sqrt{(0,10^2 + 0,10^2)} = 0,10$ | — |
| 796 | 628 583,92 | 103 775,04 | — | — | | 0,10 | |
| н797У | — | — | 628 583,91 | 103 775,06 | | | |
| 798 | — | — | 628 583,40 | 103 775,35 | | $\sqrt{(m_0^2 + m_1^2)} = \sqrt{(0,10^2 + 0,10^2)} = 0,10$ | |
| н790У | — | — | 628 582,19 | 103 775,90 | | | |
| | | | | | | | |

| 1 | 2 | 3 | 4 | 5 | 6 | 7 | 8 |
|-----|------------|------------|------------|------------|---|--|---|
| 789 | 628 582,17 | 103 775,85 | 628 582,17 | 103 775,85 | Метод спутниковых геодезических измерений (определений) | $\sqrt{(m0^2 + m1^2)} = \sqrt{(0,10^2 + 0,10^2)} = 0,10$ | — |
| 794 | 628 574,48 | 103 755,60 | 628 574,48 | 103 755,60 | | | |
| 799 | 628 572,85 | 103 751,57 | 628 572,85 | 103 751,57 | | | |
| 453 | 628 570,17 | 103 748,03 | 628 570,17 | 103 748,03 | | | |
| 458 | — | — | 628 570,19 | 103 747,99 | | | |
| 795 | 628 571,76 | 103 746,74 | 628 571,76 | 103 746,74 | | | |

2. Сведения о частях границ уточняемого земельного участка с кадастровым номером 24:50:0600185:36 :

| Обозначение части границ | | Горизонтальное проложение (S), м | Описание прохождения части границ | Сведения о согласовании местоположения границ (согласовано/спорное) |
|--------------------------|-------|----------------------------------|-----------------------------------|---|
| от т. | до т. | | | |
| 1 | 2 | 3 | 4 | 5 |
| 795 | н797У | 30,82 | — | согласовано |
| н797У | 798 | 0,59 | | |
| 798 | н790У | 1,33 | | |
| н790У | 789 | 0,05 | | |
| 789 | 794 | 21,66 | | |
| 794 | 799 | 4,35 | | |
| 799 | 453 | 4,44 | | |
| 453 | 458 | 0,04 | | |
| 458 | 795 | 2,01 | | |

3. Сведения о характеристиках уточняемого земельного участка с кадастровым номером 24:50:0600185:36 :

| № п/п | Наименование характеристики | Значение характеристики |
|-------|---|-------------------------|
| 1 | 2 | 3 |
| 1. | Адрес земельного участка | — |
| 1.1. | Сведения о местоположении земельного участка (при отсутствии адреса) в структурированном в соответствии с федеральной информационной адресной системой виде | — |
| 1.2. | Дополнительные сведения о местоположении земельного участка | — |

| 1 | 2 | 3 | 4 | 5 | 6 | 7 | 8 | |
|-----|------------|------------|------------|------------|---|--|---|------|
| 426 | 628 605,00 | 103 824,89 | — | — | Метод спутниковых геодезических измерений (определений) | 0,10 | — | |
| 427 | — | — | 628 605,02 | 103 824,88 | | $\sqrt{(m0^2 + m1^2)} = \sqrt{(0,10^2 + 0,10^2)} = 0,10$ | | |
| 428 | — | — | 628 605,05 | 103 824,93 | | | | |
| 429 | — | — | 628 581,76 | 103 835,39 | | | | |
| 430 | 628 581,51 | 103 834,84 | 628 581,51 | 103 834,84 | | | | |
| 431 | 628 571,42 | 103 814,07 | 628 571,42 | 103 814,07 | | | | |
| 432 | — | — | 628 595,43 | 103 802,65 | | | | |
| 433 | 628 595,41 | 103 802,76 | 628 595,41 | 103 802,76 | | | | |
| 426 | 628 605,00 | 103 824,89 | — | — | | | | 0,10 |

2. Сведения о частях границ уточняемого земельного участка с кадастровым номером _____ **24:50:0600185:40** _____ :

| Обозначение части границ | | Горизонтальное проложение (S), м | Описание прохождения части границ | Сведения о согласовании местоположения границ (согласовано/спорное) |
|--------------------------|-------|----------------------------------|-----------------------------------|---|
| от т. | до т. | | | |
| 1 | 2 | 3 | 4 | 5 |
| 427 | 428 | 0,06 | — | согласовано |
| 428 | 429 | 25,53 | | |
| 429 | 430 | 0,60 | | |
| 430 | 431 | 23,09 | | |
| 431 | 432 | 26,59 | | |
| 432 | 433 | 0,11 | | |
| 433 | 427 | 24,12 | | |

3. Сведения о характеристиках уточняемого земельного участка с кадастровым номером _____ **24:50:0600185:40** _____ :

| № п/п | Наименование характеристики | Значение характеристики |
|-------|-----------------------------|-------------------------|
| 1 | 2 | 3 |
| | | |

| 1 | 2 | 3 |
|---|--|---|
| 1. | Адрес земельного участка | — |
| 1.1. | Сведения о местоположении земельного участка (при отсутствии адреса) в структурированном в соответствии с федеральной информационной адресной системой виде | 660052, Российская Федерация, Красноярский край, Красноярск г, Монтажников ул, уч 11 |
| 1.2. | Дополнительные сведения о местоположении земельного участка | — |
| 2. | Площадь земельного участка ± величина погрешности определения (вычисления) площади ($P \pm \Delta P$), м ² | 624 ± 9,00 |
| 3. | Формула, примененная для вычисления предельной погрешности определения площади земельного участка, с подставленными значениями и итоговые (вычисленные) значения | $3,5 * M_t * \sqrt{P} = 3,5 * 0,10 * \sqrt{624} = 9$ |
| 4. | Площадь земельного участка согласно сведениям Единого государственного реестра недвижимости (Ркад), м ² | 614,00 |
| 5. | Оценка расхождения Р и Ркад ($P - P_{кад}$), м ² | 10 |
| 6. | Предельный минимальный и максимальный размеры земельного участка (Рмин и Рмакс), м ² | — — |
| 7. | Кадастровый или иной государственный учетный номер (инвентарный) здания, сооружения, объекта незавершенного строительства, расположенного на земельном участке | 24:50:0600185:368; 24:50:0600185:367; 24:50:0600185:370; 24:50:0600185:369; 24:50:0600185:104; 24:50:0600185:103 |
| 8. | Вид (виды) разрешенного использования | — |
| 8.1. | Дополнительные сведения об использовании земельного участка | — |
| 9. | Сведения о земельных участках (землях общего пользования, территории общего пользования), посредством которых обеспечивается доступ | 24:50:0000000:1827 |
| 10. | Иные сведения | Добавлен в КППР для устранения чересполосицы со смежным ЗУ с КН 24:50:0600185:59 |
| 4. Пояснения к сведениям об уточняемом земельном участке с кадастровым номером | | 24:50:0600185:40 : |
| 1. | | — |

1. Сведения о характерных точках границ уточняемого земельного участка с кадастровым номером 24:50:0600185:41 :
 Система координат МСК-167 (24) Зона № 4

| Обозначение характерных точек границ | Координаты, м | | | | Метод определения координат | Формулы, примененные для расчета средней квадратической погрешности определения координат характерных точек границ (Mt), с подставленными в такие формулы значениями и итоговые (вычисленные) значения Mt, м | Описание закрепления точки |
|--------------------------------------|--|------------|--|------------|---|--|----------------------------|
| | содержатся в Едином государственном реестре недвижимости | | определены в результате выполнения комплексных кадастровых работ | | | | |
| | X | Y | X | Y | | | |
| 1 | 2 | 3 | 4 | 5 | 6 | 7 | 8 |
| 324 | 628 427,41 | 103 648,73 | 628 427,41 | 103 648,73 | Метод спутниковых геодезических измерений (определений) | $\sqrt{(m_0^2 + m_1^2)} = \sqrt{(0,10^2 + 0,10^2)} = 0,10$ | — |
| 325 | 628 425,90 | 103 651,40 | 628 425,90 | 103 651,40 | | | |
| 326 | 628 415,42 | 103 670,03 | 628 415,42 | 103 670,03 | | | |
| н327У | — | — | 628 415,48 | 103 670,07 | | 0,10 | |
| 328 | 628 416,32 | 103 670,44 | — | — | | $\sqrt{(m_0^2 + m_1^2)} = \sqrt{(0,10^2 + 0,10^2)} = 0,10$ | |
| 329 | 628 414,35 | 103 673,73 | — | — | | | |
| н330У | — | — | 628 413,45 | 103 673,36 | | | |
| н331У | — | — | 628 410,19 | 103 671,39 | | 0,10 | |
| н332У | — | — | 628 402,67 | 103 667,81 | | | |
| 333 | 628 403,60 | 103 668,91 | — | — | | | |
| 334 | 628 403,96 | 103 668,07 | — | — | | $\sqrt{(m_0^2 + m_1^2)} = \sqrt{(0,10^2 + 0,10^2)} = 0,10$ | |
| н335У | — | — | 628 402,81 | 103 667,44 | | | |

| 1 | 2 | 3 | 4 | 5 | 6 | 7 | 8 |
|-------|------------|------------|------------|------------|---|--|---|
| 336 | 628 393,03 | 103 663,60 | — | — | Метод спутниковых геодезических измерений (определений) | 0,10 | — |
| н311У | — | — | 628 393,25 | 103 662,65 | | | |
| 310 | 628 398,34 | 103 653,64 | 628 398,34 | 103 653,64 | | | |
| 309 | 628 399,28 | 103 654,12 | 628 399,28 | 103 654,12 | | | |
| 308 | 628 406,66 | 103 640,29 | 628 406,66 | 103 640,29 | | | |
| 319 | 628 407,61 | 103 638,67 | 628 407,61 | 103 638,67 | | | |
| 318 | 628 407,64 | 103 638,60 | 628 407,64 | 103 638,60 | | | |
| 337 | 628 423,82 | 103 646,68 | 628 423,82 | 103 646,68 | | | |
| 324 | 628 427,41 | 103 648,73 | 628 427,41 | 103 648,73 | | | |
| | | | | | | $\sqrt{(m0^2 + m1^2)} = \sqrt{(0,10^2 + 0,10^2)} = 0,10$ | |

2. Сведения о частях границ уточняемого земельного участка с кадастровым номером 24:50:0600185:41 :

| Обозначение части границ | | Горизонтальное проложение (S), м | Описание прохождения части границ | Сведения о согласовании местоположения границ (согласовано/спорное) |
|--------------------------|-------|----------------------------------|-----------------------------------|---|
| от т. | до т. | | | |
| 1 | 2 | 3 | 4 | 5 |
| 324 | 325 | 3,07 | — | согласовано |
| 325 | 326 | 21,38 | | |
| 326 | н327У | 0,07 | | |
| н327У | н330У | 3,87 | | |
| н330У | н331У | 3,81 | | |
| н331У | н332У | 8,33 | | |
| н332У | н335У | 0,40 | | |
| н335У | н311У | 10,69 | | |
| н311У | 310 | 10,35 | | |
| 310 | 309 | 1,06 | | |
| 309 | 308 | 15,68 | | |
| 308 | 319 | 1,88 | | |

| 1 | 2 | 3 | 4 | 5 |
|-----|-----|-------|---|-------------|
| 319 | 318 | 0,08 | — | согласовано |
| 318 | 337 | 18,09 | | |
| 337 | 324 | 4,13 | | |

3. Сведения о характеристиках уточняемого земельного участка с кадастровым номером 24:50:0600185:41 :

| № п/п | Наименование характеристики | Значение характеристики |
|-------|--|---|
| 1 | 2 | 3 |
| 1. | Адрес земельного участка | 660052, Российская Федерация, Красноярский край, Красноярск г, Монтажников ул, уч 27а |
| 1.1. | Сведения о местоположении земельного участка (при отсутствии адреса) в структурированном в соответствии с федеральной информационной адресной системой виде | — |
| 1.2. | Дополнительные сведения о местоположении земельного участка | — |
| 2. | Площадь земельного участка ± величина погрешности определения (вычисления) площади ($P \pm \Delta P$), м ² | 630 ± 9,00 |
| 3. | Формула, примененная для вычисления предельной погрешности определения площади земельного участка, с подставленными значениями и итоговые (вычисленные) значения | $3,5 * M_t * \sqrt{P} = 3,5 * 0,10 * \sqrt{630} = 9$ |
| 4. | Площадь земельного участка согласно сведениям Единого государственного реестра недвижимости (Ркад), м ² | 642,00 |
| 5. | Оценка расхождения Р и Ркад ($P - P_{кад}$), м ² | 12 |
| 6. | Предельный минимальный и максимальный размеры земельного участка (Рмин и Рмакс), м ² | — — |
| 7. | Кадастровый или иной государственный учетный номер (инвентарный) здания, сооружения, объекта незавершенного строительства, расположенного на земельном участке | 24:50:0600185:237 |
| 8. | Вид (виды) разрешенного использования | — |
| 8.1. | Дополнительные сведения об использовании земельного участка | — |
| 9. | Сведения о земельных участках (землях общего пользования, территории общего пользования), посредством которых обеспечивается доступ | 24:50:0000000:1827 |
| 10. | Иные сведения | Добавлен в КИТР для исправления РО по фактическим границам. |

4. Пояснения к сведениям об уточняемом земельном участке с кадастровым номером 24:50:0600185:41 :

| | |
|----|---|
| 1. | — |
|----|---|

1. Сведения о характерных точках границ уточняемого земельного участка с кадастровым номером 24:50:0600185:45 :
 Система координат МСК-167 (24) Зона № 4

| Обозначение характерных точек границ | Координаты, м | | | | Метод определения координат | Формулы, примененные для расчета средней квадратической погрешности определения координат характерных точек границ (Mt), с подставленными в такие формулы значениями и итоговые (вычисленные) значения Mt, м | Описание закрепления точки |
|--------------------------------------|--|------------|--|------------|---|--|----------------------------|
| | содержатся в Едином государственном реестре недвижимости | | определены в результате выполнения комплексных кадастровых работ | | | | |
| | X | Y | X | Y | | | |
| 1 | 2 | 3 | 4 | 5 | 6 | 7 | 8 |
| 798 | 628 583,40 | 103 775,35 | 628 583,40 | 103 775,35 | Метод спутниковых геодезических измерений (определений) | $\sqrt{(m_0^2 + m_1^2)} = \sqrt{(0,10^2 + 0,10^2)} = 0,10$ | — |
| 800 | 628 593,48 | 103 798,27 | — | — | | 0,10 | |
| н801У | — | — | 628 593,47 | 103 798,27 | | | |
| 802 | 628 570,77 | 103 809,56 | 628 570,77 | 103 809,56 | | | |
| 803 | 628 569,32 | 103 809,20 | 628 569,32 | 103 809,20 | | | |
| 509 | 628 558,62 | 103 786,74 | 628 558,62 | 103 786,74 | | | |
| н790У | — | — | 628 582,19 | 103 775,90 | | | |
| 798 | 628 583,40 | 103 775,35 | 628 583,40 | 103 775,35 | | $\sqrt{(m_0^2 + m_1^2)} = \sqrt{(0,10^2 + 0,10^2)} = 0,10$ | |

2. Сведения о частях границ уточняемого земельного участка с кадастровым номером 24:50:0600185:45 :

| Обозначение части границ | | Горизонтальное проложение (S), м | Описание прохождения части границ | Сведения о согласовании местоположения границ (согласовано/спорное) |
|--------------------------|-------|----------------------------------|-----------------------------------|---|
| от т. | до т. | | | |
| 1 | 2 | 3 | 4 | 5 |
| 798 | н801У | 25,03 | — | согласовано |
| н801У | 802 | 25,35 | | |
| 802 | 803 | 1,49 | | |
| 803 | 509 | 24,88 | | |

| | | | | |
|-------|-------|-------|---|-------------|
| 1 | 2 | 3 | 4 | 5 |
| 509 | н790У | 25,94 | — | согласовано |
| н790У | 798 | 1,33 | — | |

3. Сведения о характеристиках уточняемого земельного участка с кадастровым номером 24:50:0600185:45 :

| № п/п | Наименование характеристики | Значение характеристики |
|-------|--|--|
| 1 | 2 | 3 |
| 1. | Адрес земельного участка | 660052, Российская Федерация, Красноярский край, Красноярск г, Монтажников ул, уч 13 |
| 1.1. | Сведения о местоположении земельного участка (при отсутствии адреса) в структурированном в соответствии с федеральной информационной адресной системой виде | — |
| 1.2. | Дополнительные сведения о местоположении земельного участка | — |
| 2. | Площадь земельного участка ± величина погрешности определения (вычисления) площади ($P \pm \Delta P$), м ² | 683 ± 9,00 |
| 3. | Формула, примененная для вычисления предельной погрешности определения площади земельного участка, с подставленными значениями и итоговые (вычисленные) значения | $3,5 * M_t * \sqrt{P} = 3,5 * 0,10 * \sqrt{683} = 9$ |
| 4. | Площадь земельного участка согласно сведениям Единого государственного реестра недвижимости (Ркад), м ² | 683,00 |
| 5. | Оценка расхождения Р и Ркад ($P - P_{кад}$), м ² | 0 |
| 6. | Предельный минимальный и максимальный размеры земельного участка (Рмин и Рмакс), м ² | — — |
| 7. | Кадастровый или иной государственный учетный номер (инвентарный) здания, сооружения, объекта незавершенного строительства, расположенного на земельном участке | 24:50:0600185:154 |
| 8. | Вид (виды) разрешенного использования | — |
| 8.1. | Дополнительные сведения об использовании земельного участка | — |
| 9. | Сведения о земельных участках (землях общего пользования, территории общего пользования), посредством которых обеспечивается доступ | 24:50:0000000:1827 |
| 10. | Иные сведения | Добавлен в КИТР для ввода ответной точки в границе с ЗУ 24:50:0600185:26 и 24:50:0600185:36. |

4. Пояснения к сведениям об уточняемом земельном участке с кадастровым номером 24:50:0600185:45 :

| | |
|----|---|
| 1. | — |
|----|---|

1. Сведения о характерных точках границ уточняемого земельного участка с кадастровым номером 24:50:0600185:49 :
 Система координат МСК-167 (24) Зона № 4

| Обозначение характерных точек границ | Координаты, м | | | | Метод определения координат | Формулы, примененные для расчета средней квадратической погрешности определения координат характерных точек границ (Mt), с подставленными в такие формулы значениями и итоговые (вычисленные) значения Mt, м | Описание закрепления точки |
|--------------------------------------|--|------------|--|------------|---|--|----------------------------|
| | содержатся в Едином государственном реестре недвижимости | | определены в результате выполнения комплексных кадастровых работ | | | | |
| | X | Y | X | Y | | | |
| 1 | 2 | 3 | 4 | 5 | 6 | 7 | 8 |
| 804 | 628 524,21 | 103 704,60 | — | — | Метод спутниковых геодезических измерений (определений) | 0,10 | — |
| 805 | — | — | 628 524,26 | 103 704,58 | | $\sqrt{(m0^2 + m1^2)} = \sqrt{(0,10^2 + 0,10^2)} = 0,10$ | |
| 806 | — | — | 628 522,68 | 103 707,28 | | | |
| 807 | 628 522,64 | 103 707,29 | — | — | | 0,10 | |
| 808 | 628 509,61 | 103 729,59 | 628 509,61 | 103 729,59 | | | |
| 809 | 628 504,28 | 103 725,75 | 628 504,28 | 103 725,75 | | | |
| 376 | — | — | 628 503,37 | 103 725,22 | | | |
| 388 | 628 490,74 | 103 717,65 | 628 490,74 | 103 717,65 | | $\sqrt{(m0^2 + m1^2)} = \sqrt{(0,10^2 + 0,10^2)} = 0,10$ | |
| 476 | 628 503,21 | 103 696,07 | 628 503,21 | 103 696,07 | | | |
| 475 | 628 504,97 | 103 693,01 | 628 504,97 | 103 693,01 | | | |
| 810 | 628 521,01 | 103 702,17 | 628 521,01 | 103 702,17 | | | |
| 804 | 628 524,21 | 103 704,60 | — | — | | 0,10 | |

2. Сведения о частях границ уточняемого земельного участка с кадастровым номером 24:50:0600185:49 :

| Обозначение части границ | | Горизонтальное проложение (S), м | Описание прохождения части границ | Сведения о согласовании местоположения границ (согласовано/спорное) |
|--------------------------|-------|----------------------------------|-----------------------------------|---|
| от т. | до т. | | | |
| 1 | 2 | 3 | 4 | 5 |
| 805 | 806 | 3,13 | — | согласовано |
| 806 | 808 | 25,86 | | |
| 808 | 809 | 6,57 | | |
| 809 | 376 | 1,05 | | |
| 376 | 388 | 14,72 | | |
| 388 | 476 | 24,92 | | |
| 476 | 475 | 3,53 | | |
| 475 | 810 | 18,47 | | |
| 810 | 805 | 4,05 | | |

3. Сведения о характеристиках уточняемого земельного участка с кадастровым номером 24:50:0600185:49 :

| № п/п | Наименование характеристики | Значение характеристики |
|-------|--|--|
| 1 | 2 | 3 |
| 1. | Адрес земельного участка | — |
| 1.1. | Сведения о местоположении земельного участка (при отсутствии адреса) в структурированном в соответствии с федеральной информационной адресной системой виде | 660052, Российская Федерация, Красноярский край, Красноярск г, Монтажников ул, уч 21 |
| 1.2. | Дополнительные сведения о местоположении земельного участка | — |
| 2. | Площадь земельного участка ± величина погрешности определения (вычисления) площади ($P \pm \Delta P$), м ² | 643 ± 9,00 |
| 3. | Формула, примененная для вычисления предельной погрешности определения площади земельного участка, с подставленными значениями и итоговые (вычисленные) значения | $3,5 * M_t * \sqrt{P} = 3,5 * 0,10 * \sqrt{643} = 9$ |
| 4. | Площадь земельного участка согласно сведениям Единого государственного реестра недвижимости (Ркад), м ² | 643,00 |
| 5. | Оценка расхождения Р и Ркад ($P - P_{кад}$), м ² | 0 |
| 6. | Предельный минимальный и максимальный размеры земельного участка (Рмин и Рмакс), м ² | — — |

| 1 | 2 | 3 |
|------|--|--|
| 7. | Кадастровый или иной государственный учетный номер (инвентарный) здания, сооружения, объекта незавершенного строительства, расположенного на земельном участке | 24:50:0600185:128 |
| 8. | Вид (виды) разрешенного использования | — |
| 8.1. | Дополнительные сведения об использовании земельного участка | — |
| 9. | Сведения о земельных участках (землях общего пользования, территории общего пользования), посредством которых обеспечивается доступ | 24:50:0000000:1827 |
| 10. | Иные сведения | Добавлен в КППР для устранения чересполосицы со смежным ЗУ с КН 24:50:0600185:20 |

4. Пояснения к сведениям об уточняемом земельном участке с кадастровым номером 24:50:0600185:49 :

| | |
|----|---|
| 1. | — |
|----|---|

1. Сведения о характерных точках границ уточняемого земельного участка с кадастровым номером 24:50:0600185:51 :

Система координат МСК-167 (24) Зона № 4

| Обозначение характерных точек границ | Координаты, м | | | | Метод определения координат | Формулы, примененные для расчета средней квадратической погрешности определения координат характерных точек границ (Mt), с подставленными в такие формулы значениями и итоговые (вычисленные) значения Mt, м | Описание закрепления точки |
|--------------------------------------|--|------------|--|------------|---|--|----------------------------|
| | содержатся в Едином государственном реестре недвижимости | | определены в результате выполнения комплексных кадастровых работ | | | | |
| | X | Y | X | Y | | | |
| 1 | 2 | 3 | 4 | 5 | 6 | 7 | 8 |
| 174 | 628 265,09 | 103 513,30 | 628 265,09 | 103 513,30 | Метод спутниковых геодезических измерений (определений) | $\sqrt{(m_0^2 + m_1^2)} = \sqrt{(0,10^2 + 0,10^2)} = 0,10$ | — |
| 175 | 628 263,16 | 103 519,34 | — | — | | 0,10 | |
| 176 | — | — | 628 263,16 | 103 519,35 | | $\sqrt{(m_0^2 + m_1^2)} = \sqrt{(0,10^2 + 0,10^2)} = 0,10$ | |
| 177 | 628 262,85 | 103 519,29 | 628 262,85 | 103 519,29 | | | |
| 178 | 628 260,71 | 103 524,79 | 628 260,71 | 103 524,79 | | | |
| 179 | 628 260,18 | 103 524,89 | — | — | | 0,10 | |

| 1 | 2 | 3 | 4 | 5 | 6 | 7 | 8 |
|-------|------------|------------|------------|------------|---|--|---|
| 180 | — | — | 628 260,19 | 103 524,89 | Метод спутниковых геодезических измерений (определений) | $\sqrt{(m_0^2 + m_1^2)} = \sqrt{(0,10^2 + 0,10^2)} = 0,10$ | — |
| 181 | 628 258,41 | 103 529,94 | 628 258,41 | 103 529,94 | | | |
| 182 | 628 258,61 | 103 530,04 | 628 258,61 | 103 530,04 | | | |
| 183 | 628 257,59 | 103 532,33 | 628 257,59 | 103 532,33 | | | |
| 184 | 628 257,35 | 103 532,29 | 628 257,35 | 103 532,29 | | | |
| 185 | 628 256,01 | 103 535,42 | 628 256,01 | 103 535,42 | | | |
| 186 | 628 253,92 | 103 540,93 | — | — | | 0,10 | |
| 154 | — | — | 628 253,93 | 103 540,93 | | $\sqrt{(m_0^2 + m_1^2)} = \sqrt{(0,10^2 + 0,10^2)} = 0,10$ | |
| 153 | 628 245,33 | 103 538,32 | 628 245,33 | 103 538,32 | | | |
| 152 | 628 241,77 | 103 537,54 | 628 241,77 | 103 537,54 | | | |
| 187 | 628 238,67 | 103 536,69 | — | — | | 0,10 | |
| 121 | 628 238,36 | 103 536,60 | 628 238,36 | 103 536,60 | | $\sqrt{(m_0^2 + m_1^2)} = \sqrt{(0,10^2 + 0,10^2)} = 0,10$ | |
| 120 | 628 240,07 | 103 531,04 | 628 240,07 | 103 531,04 | | | |
| 119 | 628 242,98 | 103 520,38 | 628 242,98 | 103 520,38 | | | |
| 118 | 628 242,74 | 103 519,14 | 628 242,74 | 103 519,14 | | | |
| И117У | — | — | 628 245,78 | 103 508,95 | | | |
| 188 | 628 246,01 | 103 508,25 | 628 246,01 | 103 508,25 | | | |

| 1 | 2 | 3 | 4 | 5 | 6 | 7 | 8 |
|-----|------------|------------|------------|------------|---|--|---|
| 189 | 628 247,32 | 103 503,92 | 628 247,32 | 103 503,92 | Метод спутниковых геодезических измерений (определений) | $\sqrt{(m0^2 + m1^2)} = \sqrt{(0,10^2 + 0,10^2)} = 0,10$ | — |
| 190 | 628 254,05 | 103 505,71 | 628 254,05 | 103 505,71 | | | |
| 191 | 628 258,88 | 103 506,77 | 628 258,88 | 103 506,77 | | | |
| 192 | 628 265,93 | 103 508,47 | 628 265,93 | 103 508,47 | | | |
| 193 | — | — | 628 265,15 | 103 513,12 | | | |
| 174 | 628 265,09 | 103 513,30 | 628 265,09 | 103 513,30 | | | |

2. Сведения о частях границ уточняемого земельного участка с кадастровым номером 24:50:0600185:51 :

| Обозначение части границ | | Горизонтальное проложение (S), м | Описание прохождения части границ | Сведения о согласовании местоположения границ (согласовано/спорное) |
|--------------------------|-------|----------------------------------|-----------------------------------|---|
| от т. | до т. | | | |
| 1 | 2 | 3 | 4 | 5 |
| 174 | 176 | 6,35 | — | СОГЛАСОВАНО |
| 176 | 177 | 0,32 | | |
| 177 | 178 | 5,90 | | |
| 178 | 180 | 0,53 | | |
| 180 | 181 | 5,35 | | |
| 181 | 182 | 0,22 | | |
| 182 | 183 | 2,51 | | |
| 183 | 184 | 0,24 | | |
| 184 | 185 | 3,40 | | |
| 185 | 154 | 5,89 | | |
| 154 | 153 | 8,99 | | |
| 153 | 152 | 3,64 | | |
| 152 | 121 | 3,54 | | |
| 121 | 120 | 5,82 | | |
| 120 | 119 | 11,05 | | |
| 119 | 118 | 1,26 | | |
| 118 | н117У | 10,63 | | |
| н117У | 188 | 0,74 | | |

| 1 | 2 | 3 | 4 | 5 |
|-----|-----|------|---|-------------|
| 188 | 189 | 4,52 | — | согласовано |
| 189 | 190 | 6,96 | | |
| 190 | 191 | 4,94 | | |
| 191 | 192 | 7,25 | | |
| 192 | 193 | 4,71 | | |
| 193 | 174 | 0,19 | | |

3. Сведения о характеристиках уточняемого земельного участка с кадастровым номером 24:50:0600185:51 :

| № п/п | Наименование характеристики | Значение характеристики |
|-------|--|--|
| 1 | 2 | 3 |
| 1. | Адрес земельного участка | — |
| 1.1. | Сведения о местоположении земельного участка (при отсутствии адреса) в структурированном в соответствии с федеральной информационной адресной системой виде | 660052, Российская Федерация, Красноярский край, Красноярск г, Наклонная ул, уч 36 |
| 1.2. | Дополнительные сведения о местоположении земельного участка | — |
| 2. | Площадь земельного участка ± величина погрешности определения (вычисления) площади ($P \pm \Delta P$), м ² | 619 ± 9,00 |
| 3. | Формула, примененная для вычисления предельной погрешности определения площади земельного участка, с подставленными значениями и итоговые (вычисленные) значения | $3,5 * M_t * \sqrt{P} = 3,5 * 0,10 * \sqrt{619} = 9$ |
| 4. | Площадь земельного участка согласно сведениям Единого государственного реестра недвижимости ($P_{\text{кад}}$), м ² | 619,00 |
| 5. | Оценка расхождения P и $P_{\text{кад}}$ ($P - P_{\text{кад}}$), м ² | 0 |
| 6. | Предельный минимальный и максимальный размеры земельного участка ($P_{\text{мин}}$ и $P_{\text{макс}}$), м ² | — — |
| 7. | Кадастровый или иной государственный учетный номер (инвентарный) здания, сооружения, объекта незавершенного строительства, расположенного на земельном участке | 24:50:0600185:85 |
| 8. | Вид (виды) разрешенного использования | — |
| 8.1. | Дополнительные сведения об использовании земельного участка | — |
| 9. | Сведения о земельных участках (землях общего пользования, территории общего пользования), посредством которых обеспечивается доступ | 24:50:0000000:156418 |
| 10. | Иные сведения | Добавлен в КИТР для устранения чересполосицы со смежным ЗУ 24:50:0600185:50 |

4. Пояснения к сведениям об уточняемом земельном участке с кадастровым номером 24:50:0600185:51 :

1. —

1. Сведения о характерных точках границ уточняемого земельного участка с кадастровым номером 24:50:0600185:52 :

Система координат МСК-167 (24) Зона № 4

| Обозначение характерных точек границ | Координаты, м | | | | Метод определения координат | Формулы, примененные для расчета средней квадратической погрешности определения координат характерных точек границ (Mt), с подставленными в такие формулы значениями и итоговые (вычисленные) значения Mt, м | Описание закрепления точки |
|--------------------------------------|--|------------|--|------------|---|--|----------------------------|
| | содержатся в Едином государственном реестре недвижимости | | определены в результате выполнения комплексных кадастровых работ | | | | |
| | X | Y | X | Y | | | |
| 1 | 2 | 3 | 4 | 5 | 6 | 7 | 8 |
| 779 | 628 456,91 | 103 595,21 | 628 456,91 | 103 595,21 | Метод спутниковых геодезических измерений (определений) | $\sqrt{(m0^2 + m1^2)} = \sqrt{(0,10^2 + 0,10^2)} = 0,10$ | — |
| н780У | — | — | 628 474,62 | 103 603,90 | | 0,10 | |
| 781 | 628 474,37 | 103 603,25 | — | — | | | |
| н253У | — | — | 628 474,19 | 103 604,80 | | | |
| 252 | 628 466,29 | 103 619,75 | 628 466,29 | 103 619,75 | | | |
| 251 | 628 463,46 | 103 625,48 | 628 463,46 | 103 625,48 | | | |
| 250 | 628 459,30 | 103 633,92 | 628 459,30 | 103 633,92 | | $\sqrt{(m0^2 + m1^2)} = \sqrt{(0,10^2 + 0,10^2)} = 0,10$ | |
| 249 | 628 457,74 | 103 637,09 | 628 457,74 | 103 637,09 | | | |
| 782 | 628 439,34 | 103 628,08 | 628 439,34 | 103 628,08 | | | |
| 783 | — | — | 628 439,53 | 103 627,68 | | | |
| 784 | 628 441,01 | 103 624,85 | — | — | | 0,10 | |

| 1 | 2 | 3 | 4 | 5 | 6 | 7 | 8 |
|-----|------------|------------|------------|------------|---|--|---|
| 785 | 628 449,00 | 103 609,39 | 628 449,00 | 103 609,39 | Метод спутниковых геодезических измерений (определений) | $\sqrt{(m0^2 + m1^2)} = \sqrt{(0,10^2 + 0,10^2)} = 0,10$ | — |
| 786 | 628 451,33 | 103 604,66 | 628 451,33 | 103 604,66 | | | |
| 787 | 628 453,36 | 103 600,74 | 628 453,36 | 103 600,74 | | | |
| 788 | 628 454,40 | 103 598,72 | 628 454,40 | 103 598,72 | | | |
| 779 | 628 456,91 | 103 595,21 | 628 456,91 | 103 595,21 | | | |

2. Сведения о частях границ уточняемого земельного участка с кадастровым номером 24:50:0600185:52 :

| Обозначение части границ | | Горизонтальное проложение (S), м | Описание прохождения части границ | Сведения о согласовании местоположения границ (согласовано/спорное) |
|--------------------------|-------|----------------------------------|-----------------------------------|---|
| от т. | до т. | | | |
| 1 | 2 | 3 | 4 | 5 |
| 779 | н780У | 19,73 | — | согласовано |
| н780У | н253У | 1,00 | | |
| н253У | 252 | 16,91 | | |
| 252 | 251 | 6,39 | | |
| 251 | 250 | 9,41 | | |
| 250 | 249 | 3,53 | | |
| 249 | 782 | 20,49 | | |
| 782 | 783 | 0,44 | | |
| 783 | 785 | 20,60 | | |
| 785 | 786 | 5,27 | | |
| 786 | 787 | 4,41 | | |
| 787 | 788 | 2,27 | | |
| 788 | 779 | 4,32 | | |

3. Сведения о характеристиках уточняемого земельного участка с кадастровым номером 24:50:0600185:52 :

| № п/п | Наименование характеристики | Значение характеристики |
|-------|-----------------------------|-------------------------|
| 1 | 2 | 3 |
| 1 | 2 | 3 |

| 1 | 2 | 3 |
|---|--|--|
| 1. | Адрес земельного участка | — |
| 1.1. | Сведения о местоположении земельного участка (при отсутствии адреса) в структурированном в соответствии с федеральной информационной адресной системой виде | 660052, Российская Федерация, Красноярский край, Красноярск г, Монтажников ул, уч 36 |
| 1.2. | Дополнительные сведения о местоположении земельного участка | — |
| 2. | Площадь земельного участка ± величина погрешности определения (вычисления) площади ($P \pm \Delta P$), м ² | 754 ± 10,00 |
| 3. | Формула, примененная для вычисления предельной погрешности определения площади земельного участка, с подставленными значениями и итоговые (вычисленные) значения | $3,5 * M_t * \sqrt{P} = 3,5 * 0,10 * \sqrt{754} = 10$ |
| 4. | Площадь земельного участка согласно сведениям Единого государственного реестра недвижимости (Ркад), м ² | 754,00 |
| 5. | Оценка расхождения P и Ркад (P - Ркад), м ² | 0 |
| 6. | Предельный минимальный и максимальный размеры земельного участка (Рмин и Рмакс), м ² | — — |
| 7. | Кадастровый или иной государственный учетный номер (инвентарный) здания, сооружения, объекта незавершенного строительства, расположенного на земельном участке | 24:50:0600185:160; 24:50:0600185:127 |
| 8. | Вид (виды) разрешенного использования | — |
| 8.1. | Дополнительные сведения об использовании земельного участка | — |
| 9. | Сведения о земельных участках (землях общего пользования, территории общего пользования), посредством которых обеспечивается доступ | 24:50:0000000:1827 |
| 10. | Иные сведения | Добавлен в КППР для устранения чересполосицы с уточняемым смежным ЗУ с КН 24:50:0600185:44. Дополнительно устранена чересполосица с границей смежного ЗУ с КН 24:50:0600185:60, оснований для исправления РО по фактическим границам между данными участками нет, так как по снимкам ЦОФП 2007 четкая граница не определена. |
| 4. Пояснения к сведениям об уточняемом земельном участке с кадастровым номером | | 24:50:0600185:52 : |
| 1. | | — |

1. Сведения о характерных точках границ уточняемого земельного участка с кадастровым номером 24:50:0600185:58 :
 Система координат МСК-167 (24) Зона № 4

| Обозначение характерных точек границ | Координаты, м | | | | Метод определения координат | Формулы, примененные для расчета средней квадратической погрешности определения координат характерных точек границ (Mt), с подставленными в такие формулы значениями и итоговые (вычисленные) значения Mt, м | Описание закрепления точки |
|--------------------------------------|--|------------|--|------------|---|--|----------------------------|
| | содержатся в Едином государственном реестре недвижимости | | определены в результате выполнения комплексных кадастровых работ | | | | |
| | X | Y | X | Y | | | |
| 1 | 2 | 3 | 4 | 5 | 6 | 7 | 8 |
| 760 | 628 298,48 | 103 579,41 | 628 298,48 | 103 579,41 | Метод спутниковых геодезических измерений (определений) | $\sqrt{(m_0^2 + m_1^2)} = \sqrt{(0,10^2 + 0,10^2)} = 0,10$ | — |
| 761 | 628 299,44 | 103 575,78 | 628 299,44 | 103 575,78 | | | |
| 759 | 628 305,40 | 103 554,09 | 628 305,40 | 103 554,09 | | | |
| 757 | — | — | 628 314,22 | 103 556,24 | | | |
| 756 | 628 314,88 | 103 556,42 | 628 314,88 | 103 556,42 | | | |
| 762 | 628 314,83 | 103 556,62 | 628 314,83 | 103 556,62 | | | |
| 763 | 628 326,98 | 103 559,76 | 628 326,98 | 103 559,76 | | | |
| 764 | — | — | 628 321,24 | 103 581,47 | | | |
| 765 | 628 321,23 | 103 581,50 | 628 321,23 | 103 581,50 | | | |
| 766 | 628 320,32 | 103 584,85 | 628 320,32 | 103 584,85 | | | |
| 767 | 628 313,34 | 103 582,75 | 628 313,34 | 103 582,75 | | | |
| 768 | 628 313,15 | 103 583,39 | 628 313,15 | 103 583,39 | | | |

| | | | | | | | |
|-----|------------|------------|------------|------------|---|--|---|
| 1 | 2 | 3 | 4 | 5 | 6 | 7 | 8 |
| 760 | 628 298,48 | 103 579,41 | 628 298,48 | 103 579,41 | Метод спутниковых геодезических измерений (определений) | $\sqrt{(m_0^2 + m_1^2)} = \sqrt{(0,10^2 + 0,10^2)} = 0,10$ | — |

2. Сведения о частях границ уточняемого земельного участка с кадастровым номером 24:50:0600185:58 :

| Обозначение части границ | | Горизонтальное проложение (S), м | Описание прохождения части границ | Сведения о согласовании местоположения границ (согласовано/спорное) |
|--------------------------|-------|----------------------------------|-----------------------------------|---|
| от т. | до т. | | | |
| 1 | 2 | 3 | 4 | 5 |
| 760 | 761 | 3,75 | — | согласовано |
| 761 | 759 | 22,49 | | |
| 759 | 757 | 9,08 | | |
| 757 | 756 | 0,68 | | |
| 756 | 762 | 0,21 | | |
| 762 | 763 | 12,55 | | |
| 763 | 764 | 22,46 | | |
| 764 | 765 | 0,03 | | |
| 765 | 766 | 3,47 | | |
| 766 | 767 | 7,29 | | |
| 767 | 768 | 0,67 | | |
| 768 | 760 | 15,20 | | |

3. Сведения о характеристиках уточняемого земельного участка с кадастровым номером 24:50:0600185:58 :

| № п/п | Наименование характеристики | Значение характеристики |
|-------|--|--|
| 1 | 2 | 3 |
| 1. | Адрес земельного участка | 660052, Российская Федерация, Красноярский край, Красноярск г, Монтажник ул, уч 48 |
| 1.1. | Сведения о местоположении земельного участка (при отсутствии адреса) в структурированном в соответствии с федеральной информационной адресной системой виде | — |
| 1.2. | Дополнительные сведения о местоположении земельного участка | — |
| 2. | Площадь земельного участка ± величина погрешности определения (вычисления) площади ($P \pm \Delta P$), м ² | $587 \pm 8,00$ |
| 3. | Формула, примененная для вычисления предельной погрешности определения площади земельного участка, с подставленными значениями и итоговые (вычисленные) значения | $3,5 * M_t * \sqrt{(P)} = 3,5 * 0,10 * \sqrt{(587)} = 8$ |

| 1 | 2 | 3 |
|------|--|--|
| 4. | Площадь земельного участка согласно сведениям Единого государственного реестра недвижимости (Ркад), м ² | 587,00 |
| 5. | Оценка расхождения Р и Ркад (Р - Ркад), м ² | 0 |
| 6. | Предельный минимальный и максимальный размеры земельного участка (Рмин и Рмакс), м ² | — — |
| 7. | Кадастровый или иной государственный учетный номер (инвентарный) здания, сооружения, объекта незавершенного строительства, расположенного на земельном участке | 24:50:0600185:663 |
| 8. | Вид (виды) разрешенного использования | — |
| 8.1. | Дополнительные сведения об использовании земельного участка | — |
| 9. | Сведения о земельных участках (землях общего пользования, территории общего пользования), посредством которых обеспечивается доступ | 24:50:0000000:1827 |
| 10. | Иные сведения | Добавлен в КИТР для ввода ответной точки в границе со смежным ЗУ с КН 24:50:0600185:342 |

4. Пояснения к сведениям об уточняемом земельном участке с кадастровым номером 24:50:0600185:58 :

| | |
|----|---|
| 1. | — |
|----|---|

1. Сведения о характерных точках границ уточняемого земельного участка с кадастровым номером 24:50:0600185:320 :

Система координат МСК-167 (24) Зона № 4

| Обозначение характерных точек границ | Координаты, м | | | | Метод определения координат | Формулы, примененные для расчета средней квадратической погрешности определения координат характерных точек границ (Mt), с подставленными в такие формулы значениями и итоговые (вычисленные) значения Mt, м | Описание закрепления точки |
|--------------------------------------|--|------------|--|---|---|--|----------------------------|
| | содержатся в Едином государственном реестре недвижимости | | определены в результате выполнения комплексных кадастровых работ | | | | |
| | X | Y | X | Y | | | |
| 1 | 2 | 3 | 4 | 5 | 6 | 7 | 8 |
| 595 | 628 254,94 | 103 631,91 | — | — | Метод спутниковых геодезических измерений (определений) | 0,10 | — |
| 596 | 628 258,02 | 103 633,29 | — | — | | | |
| 597 | 628 255,40 | 103 639,14 | — | — | | | |

| 1 | 2 | 3 | 4 | 5 | 6 | 7 | 8 |
|-------|------------|------------|------------|------------|---|--|---|
| 598 | 628 252,36 | 103 637,67 | — | — | Метод спутниковых геодезических измерений (определений) | 0,10 | — |
| н599У | — | — | 628 256,02 | 103 639,50 | | $\sqrt{(m0^2 + m1^2)} = \sqrt{(0,10^2 + 0,10^2)} = 0,10$ | |
| н600У | — | — | 628 252,96 | 103 638,23 | | | |
| н601У | — | — | 628 255,40 | 103 631,94 | | | |
| н602У | — | — | 628 258,48 | 103 633,22 | | | |
| 595 | 628 254,94 | 103 631,91 | — | — | | 0,10 | |

2. Сведения о частях границ уточняемого земельного участка с кадастровым номером 24:50:0600185:320 :

| Обозначение части границ | | Горизонтальное проложение (S), м | Описание прохождения части границ | Сведения о согласовании местоположения границ (согласовано/спорное) |
|--------------------------|-------|----------------------------------|-----------------------------------|---|
| от т. | до т. | | | |
| 1 | 2 | 3 | 4 | 5 |
| н599У | н600У | 3,31 | — | согласовано |
| н600У | н601У | 6,75 | | |
| н601У | н602У | 3,34 | | |
| н602У | н599У | 6,74 | | |

3. Сведения о характеристиках уточняемого земельного участка с кадастровым номером 24:50:0600185:320 :

| № п/п | Наименование характеристики | Значение характеристики |
|-------|--|---|
| 1 | 2 | 3 |
| 1. | Адрес земельного участка | — |
| 1.1. | Сведения о местоположении земельного участка (при отсутствии адреса) в структурированном в соответствии с федеральной информационной адресной системой виде | 660052, Российская Федерация, Красноярский край, Красноярск г, Высокая ул, уч 35а/320 |
| 1.2. | Дополнительные сведения о местоположении земельного участка | — |
| 2. | Площадь земельного участка ± величина погрешности определения (вычисления) площади ($P \pm \Delta P$), м ² | 22 ± 2,00 |
| 3. | Формула, примененная для вычисления предельной погрешности определения площади земельного участка, с подставленными значениями и итоговые (вычисленные) значения | $3,5 * M_t * \sqrt{P} = 3,5 * 0,10 * \sqrt{22} = 2$ |

| 1 | 2 | 3 |
|------|--|---|
| 4. | Площадь земельного участка согласно сведениям Единого государственного реестра недвижимости (Ркад), м ² | 22,00 |
| 5. | Оценка расхождения Р и Ркад (Р - Ркад), м ² | 0 |
| 6. | Предельный минимальный и максимальный размеры земельного участка (Рмин и Рмакс), м ² | — — |
| 7. | Кадастровый или иной государственный учетный номер (инвентарный) здания, сооружения, объекта незавершенного строительства, расположенного на земельном участке | — |
| 8. | Вид (виды) разрешенного использования | — |
| 8.1. | Дополнительные сведения об использовании земельного участка | — |
| 9. | Сведения о земельных участках (землях общего пользования, территории общего пользования), посредством которых обеспечивается доступ | Земли общего пользования |
| 10. | Иные сведения | Границы земельного участка были приведены в соответствие с фактическим использованием, установленным по результатам геодезии АГП. |

4. Пояснения к сведениям об уточняемом земельном участке с кадастровым номером 24:50:0600185:320 :

1. —

1. Сведения о характерных точках границ уточняемого земельного участка с кадастровым номером 24:50:0600185:353 :
 Система координат МСК-167 (24) Зона № 4

| Обозначение характерных точек границ | Координаты, м | | | | Метод определения координат | Формулы, примененные для расчета средней квадратической погрешности определения координат характерных точек границ (Mt), с подставленными в такие формулы значениями и итоговые (вычисленные) значения Mt, м | Описание закрепления точки |
|--------------------------------------|--|------------|--|---|---|--|----------------------------|
| | содержатся в Едином государственном реестре недвижимости | | определены в результате выполнения комплексных кадастровых работ | | | | |
| | X | Y | X | Y | | | |
| 1 | 2 | 3 | 4 | 5 | 6 | 7 | 8 |
| 630 | 628 283,24 | 103 644,35 | — | — | Метод спутниковых геодезических измерений (определений) | 0,10 | — |
| 631 | 628 280,71 | 103 650,40 | — | — | | | |
| 632 | 628 277,34 | 103 648,98 | — | — | | | |

| 1 | 2 | 3 | 4 | 5 | 6 | 7 | 8 |
|-------|------------|------------|------------|------------|---|--|---|
| 633 | 628 279,94 | 103 642,95 | — | — | Метод спутниковых геодезических измерений (определений) | 0,10 | — |
| н634У | — | — | 628 282,81 | 103 644,04 | | $\sqrt{(m0^2 + m1^2)} = \sqrt{(0,10^2 + 0,10^2)} = 0,10$ | |
| н635У | — | — | 628 280,11 | 103 650,20 | | | |
| н636У | — | — | 628 277,06 | 103 648,85 | | | |
| н637У | — | — | 628 279,62 | 103 642,61 | | | |
| 630 | 628 283,24 | 103 644,35 | — | — | | 0,10 | |

2. Сведения о частях границ уточняемого земельного участка с кадастровым номером 24:50:0600185:353 :

| Обозначение части границ | | Горизонтальное проложение (S), м | Описание прохождения части границ | Сведения о согласовании местоположения границ (согласовано/спорное) |
|--------------------------|-------|----------------------------------|-----------------------------------|---|
| от т. | до т. | | | |
| 1 | 2 | 3 | 4 | 5 |
| н634У | н635У | 6,73 | — | согласовано |
| н635У | н636У | 3,34 | | |
| н636У | н637У | 6,74 | | |
| н637У | н634У | 3,50 | | |

3. Сведения о характеристиках уточняемого земельного участка с кадастровым номером 24:50:0600185:353 :

| № п/п | Наименование характеристики | Значение характеристики |
|-------|--|---|
| 1 | 2 | 3 |
| 1. | Адрес земельного участка | 660052, Российская Федерация, Красноярский край, Красноярск г, Высокая ул, уч 35а/353 |
| 1.1. | Сведения о местоположении земельного участка (при отсутствии адреса) в структурированном в соответствии с федеральной информационной адресной системой виде | — |
| 1.2. | Дополнительные сведения о местоположении земельного участка | — |
| 2. | Площадь земельного участка ± величина погрешности определения (вычисления) площади ($P \pm \Delta P$), м ² | 23 ± 2,00 |
| 3. | Формула, примененная для вычисления предельной погрешности определения площади земельного участка, с подставленными значениями и итоговые (вычисленные) значения | $3,5 * M_t * \sqrt{P} = 3,5 * 0,10 * \sqrt{23} = 2$ |

| 1 | 2 | 3 |
|------|--|---|
| 4. | Площадь земельного участка согласно сведениям Единого государственного реестра недвижимости (Ркад), м ² | 24,00 |
| 5. | Оценка расхождения Р и Ркад (Р - Ркад), м ² | 1 |
| 6. | Предельный минимальный и максимальный размеры земельного участка (Рмин и Рмакс), м ² | — — |
| 7. | Кадастровый или иной государственный учетный номер (инвентарный) здания, сооружения, объекта незавершенного строительства, расположенного на земельном участке | 24:50:0600185:330 |
| 8. | Вид (виды) разрешенного использования | — |
| 8.1. | Дополнительные сведения об использовании земельного участка | — |
| 9. | Сведения о земельных участках (землях общего пользования, территории общего пользования), посредством которых обеспечивается доступ | Земли общего пользования |
| 10. | Иные сведения | Границы земельного участка были приведены в соответствие с фактическим использованием, установленным по результатам геодезии АГП. |

4. Пояснения к сведениям об уточняемом земельном участке с кадастровым номером 24:50:0600185:353 :

1. —

1. Сведения о характерных точках границ уточняемого земельного участка с кадастровым номером 24:50:0600185:354 :
Система координат МСК-167 (24) Зона № 4

| Обозначение характерных точек границ | Координаты, м | | | | Метод определения координат | Формулы, примененные для расчета средней квадратической погрешности определения координат характерных точек границ (Mt), с подставленными в такие формулы значениями и итоговые (вычисленные) значения Mt, м | Описание закрепления точки |
|--------------------------------------|--|------------|--|---|---|--|----------------------------|
| | содержатся в Едином государственном реестре недвижимости | | определены в результате выполнения комплексных кадастровых работ | | | | |
| | X | Y | X | Y | | | |
| 1 | 2 | 3 | 4 | 5 | 6 | 7 | 8 |
| 711 | 628 322,17 | 103 661,18 | — | — | Метод спутниковых геодезических измерений (определений) | 0,10 | — |
| 712 | 628 319,41 | 103 667,47 | — | — | | | |
| 713 | 628 316,30 | 103 666,27 | — | — | | | |

| 1 | 2 | 3 | 4 | 5 | 6 | 7 | 8 |
|-------|------------|------------|------------|------------|---|--|---|
| 714 | 628 319,11 | 103 659,87 | — | — | Метод спутниковых геодезических измерений (определений) | 0,10 | — |
| н715У | — | — | 628 322,27 | 103 661,10 | | $\sqrt{(m0^2 + m1^2)} = \sqrt{(0,10^2 + 0,10^2)} = 0,10$ | |
| н716У | — | — | 628 319,52 | 103 667,61 | | | |
| н717У | — | — | 628 316,41 | 103 666,19 | | | |
| н718У | — | — | 628 319,23 | 103 659,85 | | | |
| 711 | 628 322,17 | 103 661,18 | — | — | | 0,10 | |

2. Сведения о частях границ уточняемого земельного участка с кадастровым номером 24:50:0600185:354 :

| Обозначение части границ | | Горизонтальное проложение (S), м | Описание прохождения части границ | Сведения о согласовании местоположения границ (согласовано/спорное) |
|--------------------------|-------|----------------------------------|-----------------------------------|---|
| от т. | до т. | | | |
| 1 | 2 | 3 | 4 | 5 |
| н715У | н716У | 7,07 | — | согласовано |
| н716У | н717У | 3,42 | | |
| н717У | н718У | 6,94 | | |
| н718У | н715У | 3,29 | | |

3. Сведения о характеристиках уточняемого земельного участка с кадастровым номером 24:50:0600185:354 :

| № п/п | Наименование характеристики | Значение характеристики |
|-------|--|---|
| 1 | 2 | 3 |
| 1. | Адрес земельного участка | — |
| 1.1. | Сведения о местоположении земельного участка (при отсутствии адреса) в структурированном в соответствии с федеральной информационной адресной системой виде | 660052, Российская Федерация, Красноярский край, Красноярск г, Высокая ул, уч 35а/354 |
| 1.2. | Дополнительные сведения о местоположении земельного участка | — |
| 2. | Площадь земельного участка ± величина погрешности определения (вычисления) площади ($P \pm \Delta P$), м ² | 23 ± 2,00 |
| 3. | Формула, примененная для вычисления предельной погрешности определения площади земельного участка, с подставленными значениями и итоговые (вычисленные) значения | $3,5 * M_t * \sqrt{P} = 3,5 * 0,10 * \sqrt{23} = 2$ |

| 1 | 2 | 3 |
|------|--|---|
| 4. | Площадь земельного участка согласно сведениям Единого государственного реестра недвижимости (Ркад), м ² | 23,00 |
| 5. | Оценка расхождения Р и Ркад (Р - Ркад), м ² | 0 |
| 6. | Предельный минимальный и максимальный размеры земельного участка (Рмин и Рмакс), м ² | — — |
| 7. | Кадастровый или иной государственный учетный номер (инвентарный) здания, сооружения, объекта незавершенного строительства, расположенного на земельном участке | — |
| 8. | Вид (виды) разрешенного использования | — |
| 8.1. | Дополнительные сведения об использовании земельного участка | — |
| 9. | Сведения о земельных участках (землях общего пользования, территории общего пользования), посредством которых обеспечивается доступ | Земли общего пользования |
| 10. | Иные сведения | Границы земельного участка были приведены в соответствие с фактическим использованием, установленным по результатам геодезии АГП. |

4. Пояснения к сведениям об уточняемом земельном участке с кадастровым номером 24:50:0600185:354 :

1. —

1. Сведения о характерных точках границ уточняемого земельного участка с кадастровым номером 24:50:0600185:355 :

Система координат МСК-167 (24) Зона № 4

| Обозначение характерных точек границ | Координаты, м | | | | Метод определения координат | Формулы, примененные для расчета средней квадратической погрешности определения координат характерных точек границ (Mt), с подставленными в такие формулы значениями и итоговые (вычисленные) значения Mt, м | Описание закрепления точки |
|--------------------------------------|--|------------|--|---|---|--|----------------------------|
| | содержатся в Едином государственном реестре недвижимости | | определены в результате выполнения комплексных кадастровых работ | | | | |
| | X | Y | X | Y | | | |
| 1 | 2 | 3 | 4 | 5 | 6 | 7 | 8 |
| 589 | 628 244,70 | 103 627,69 | — | — | Метод спутниковых геодезических измерений (определений) | 0,10 | — |
| 590 | 628 248,72 | 103 629,35 | — | — | | | |
| 591 | 628 246,11 | 103 634,97 | — | — | | | |

| 1 | 2 | 3 | 4 | 5 | 6 | 7 | 8 |
|-------|------------|------------|------------|------------|---|--|---|
| 592 | 628 242,12 | 103 633,39 | — | — | Метод спутниковых геодезических измерений (определений) | 0,10 | — |
| н579У | — | — | 628 242,05 | 103 633,20 | | $\sqrt{(m_0^2 + m_1^2)} = \sqrt{(0,10^2 + 0,10^2)} = 0,10$ | |
| н578У | — | — | 628 244,63 | 103 627,06 | | | |
| н37У | — | — | 628 244,86 | 103 627,18 | | | |
| н593У | — | — | 628 248,61 | 103 629,09 | | | |
| н594У | — | — | 628 246,02 | 103 635,05 | | | |
| 589 | 628 244,70 | 103 627,69 | — | — | 0,10 | | |

2. Сведения о частях границ уточняемого земельного участка с кадастровым номером 24:50:0600185:355 :

| Обозначение части границ | | Горизонтальное проложение (S), м | Описание прохождения части границ | Сведения о согласовании местоположения границ (согласовано/спорное) |
|--------------------------|-------|----------------------------------|-----------------------------------|---|
| от т. | до т. | | | |
| 1 | 2 | 3 | 4 | 5 |
| н579У | н578У | 6,66 | — | согласовано |
| н578У | н37У | 0,26 | | |
| н37У | н593У | 4,21 | | |
| н593У | н594У | 6,50 | | |
| н594У | н579У | 4,38 | | |

3. Сведения о характеристиках уточняемого земельного участка с кадастровым номером 24:50:0600185:355 :

| № п/п | Наименование характеристики | Значение характеристики |
|-------|---|---|
| 1 | 2 | 3 |
| 1. | Адрес земельного участка | — |
| 1.1. | Сведения о местоположении земельного участка (при отсутствии адреса) в структурированном в соответствии с федеральной информационной адресной системой виде | 660052, Российская Федерация, Красноярский край, Красноярск г, Высокая ул, уч 35а/355 |
| 1.2. | Дополнительные сведения о местоположении земельного участка | — |
| 2. | Площадь земельного участка ± величина погрешности определения (вычисления) площади ($P \pm \Delta P$), м ² | 29 ± 2,00 |

| 1 | 2 | 3 |
|------|--|---|
| 3. | Формула, примененная для вычисления предельной погрешности определения площади земельного участка, с подставленными значениями и итоговые (вычисленные) значения | $3,5 * M_t * \sqrt{P} = 3,5 * 0,10 * \sqrt{(29)} = 2$ |
| 4. | Площадь земельного участка согласно сведениям Единого государственного реестра недвижимости (Ркад), м ² | 27,00 |
| 5. | Оценка расхождения Р и Ркад (Р - Ркад), м ² | 2 |
| 6. | Предельный минимальный и максимальный размеры земельного участка (Рмин и Рмакс), м ² | — — |
| 7. | Кадастровый или иной государственный учетный номер (инвентарный) здания, сооружения, объекта незавершенного строительства, расположенного на земельном участке | 24:50:0600185:333 |
| 8. | Вид (виды) разрешенного использования | — |
| 8.1. | Дополнительные сведения об использовании земельного участка | — |
| 9. | Сведения о земельных участках (землях общего пользования, территории общего пользования), посредством которых обеспечивается доступ | Земли общего пользования |
| 10. | Иные сведения | Границы земельного участка были приведены в соответствие с фактическим использованием, установленным по результатам геодезии АГП. |

4. Пояснения к сведениям об уточняемом земельном участке с кадастровым номером 24:50:0600185:355 :

| | |
|----|---|
| 1. | — |
|----|---|

1. Сведения о характерных точках границ уточняемого земельного участка с кадастровым номером 24:50:0600185:356 :

Система координат МСК-167 (24) Зона № 4

| Обозначение характерных точек границ | Координаты, м | | | | Метод определения координат | Формулы, примененные для расчета средней квадратической погрешности определения координат характерных точек границ (Mt), с подставленными в такие формулы значениями и итоговые (вычисленные) значения Mt, м | Описание закрепления точки |
|--------------------------------------|--|------------|--|---|---|--|----------------------------|
| | содержатся в Едином государственном реестре недвижимости | | определены в результате выполнения комплексных кадастровых работ | | | | |
| | X | Y | X | Y | | | |
| 1 | 2 | 3 | 4 | 5 | 6 | 7 | 8 |
| 742 | 628 334,17 | 103 666,52 | — | — | Метод спутниковых геодезических измерений (определений) | 0,10 | — |

| 1 | 2 | 3 | 4 | 5 | 6 | 7 | 8 |
|-------|------------|------------|------------|------------|---|--|---|
| 743 | 628 338,22 | 103 668,10 | — | — | Метод спутниковых геодезических измерений (определений) | 0,10 | — |
| 744 | 628 334,87 | 103 674,45 | — | — | | | |
| 745 | 628 331,22 | 103 672,98 | — | — | | | |
| н746У | — | — | 628 334,37 | 103 666,12 | | $\sqrt{(m_0^2 + m_1^2)} = \sqrt{(0,10^2 + 0,10^2)} = 0,10$ | |
| н747У | — | — | 628 338,21 | 103 667,71 | | | |
| н748У | — | — | 628 335,12 | 103 674,22 | | | |
| н749У | — | — | 628 331,70 | 103 672,79 | | | |
| 742 | 628 334,17 | 103 666,52 | — | — | | 0,10 | |

2. Сведения о частях границ уточняемого земельного участка с кадастровым номером 24:50:0600185:356 :

| Обозначение части границ | | Горизонтальное проложение (S), м | Описание прохождения части границ | Сведения о согласовании местоположения границ (согласовано/спорное) |
|--------------------------|-------|----------------------------------|-----------------------------------|---|
| от т. | до т. | | | |
| 1 | 2 | 3 | 4 | 5 |
| н746У | н747У | 4,16 | — | согласовано |
| н747У | н748У | 7,21 | | |
| н748У | н749У | 3,71 | | |
| н749У | н746У | 7,18 | | |

3. Сведения о характеристиках уточняемого земельного участка с кадастровым номером 24:50:0600185:356 :

| № п/п | Наименование характеристики | Значение характеристики |
|-------|---|---|
| 1 | 2 | 3 |
| 1. | Адрес земельного участка | — |
| 1.1. | Сведения о местоположении земельного участка (при отсутствии адреса) в структурированном в соответствии с федеральной информационной адресной системой виде | 660052, Российская Федерация, Красноярский край, Красноярск г, Высокая ул, уч 35а/356 |
| 1.2. | Дополнительные сведения о местоположении земельного участка | — |

| 1 | 2 | 3 | 4 | 5 | 6 | 7 | 8 |
|-------|------------|------------|------------|------------|---|--|---|
| 603 | 628 264,59 | 103 636,49 | — | — | Метод спутниковых геодезических измерений (определений) | 0,10 | — |
| 604 | 628 267,54 | 103 637,71 | — | — | | | |
| 605 | 628 265,03 | 103 643,48 | — | — | | | |
| 606 | 628 262,01 | 103 642,07 | 628 262,01 | 103 642,07 | | $\sqrt{(m0^2 + m1^2)} = \sqrt{(0,10^2 + 0,10^2)} = 0,10$ | |
| 607 | — | — | 628 264,73 | 103 636,06 | | | |
| н608У | — | — | 628 267,63 | 103 637,31 | | | |
| н609У | — | — | 628 264,90 | 103 643,49 | | | |
| 603 | 628 264,59 | 103 636,49 | — | — | | 0,10 | |

2. Сведения о частях границ уточняемого земельного участка с кадастровым номером 24:50:0600185:358 :

| Обозначение части границ | | Горизонтальное проложение (S), м | Описание прохождения части границ | Сведения о согласовании местоположения границ (согласовано/спорное) |
|--------------------------|-------|----------------------------------|-----------------------------------|---|
| от т. | до т. | | | |
| 1 | 2 | 3 | 4 | 5 |
| 606 | 607 | 6,60 | — | согласовано |
| 607 | н608У | 3,16 | | |
| н608У | н609У | 6,76 | | |
| н609У | 606 | 3,22 | | |

3. Сведения о характеристиках уточняемого земельного участка с кадастровым номером 24:50:0600185:358 :

| № п/п | Наименование характеристики | Значение характеристики |
|-------|---|---|
| 1 | 2 | 3 |
| 1. | Адрес земельного участка | — |
| 1.1. | Сведения о местоположении земельного участка (при отсутствии адреса) в структурированном в соответствии с федеральной информационной адресной системой виде | 660052, Российская Федерация, Красноярский край, Красноярск г, Высокая ул, уч 35а/358 |
| 1.2. | Дополнительные сведения о местоположении земельного участка | — |

| 1 | 2 | 3 | 4 | 5 | 6 | 7 | 8 |
|-------|------------|------------|------------|------------|---|--|---|
| 574 | 628 240,44 | 103 626,06 | — | — | Метод спутниковых геодезических измерений (определений) | 0,10 | — |
| 575 | 628 244,66 | 103 627,78 | — | — | | | |
| 576 | 628 242,05 | 103 633,54 | — | — | | | |
| 577 | 628 237,89 | 103 631,76 | — | — | | $\sqrt{(m0^2 + m1^2)} = \sqrt{(0,10^2 + 0,10^2)} = 0,10$ | |
| н39У | — | — | 628 240,51 | 103 625,46 | | | |
| н578У | — | — | 628 244,63 | 103 627,06 | | | |
| н579У | — | — | 628 242,05 | 103 633,20 | | | |
| н572У | — | — | 628 238,13 | 103 631,47 | | | |
| 574 | 628 240,44 | 103 626,06 | — | — | | 0,10 | |

2. Сведения о частях границ уточняемого земельного участка с кадастровым номером 24:50:0600185:362 :

| Обозначение части границ | | Горизонтальное проложение (S), м | Описание прохождения части границ | Сведения о согласовании местоположения границ (согласовано/спорное) |
|--------------------------|-------|----------------------------------|-----------------------------------|---|
| от т. | до т. | | | |
| 1 | 2 | 3 | 4 | 5 |
| н39У | н578У | 4,42 | — | согласовано |
| н578У | н579У | 6,66 | | |
| н579У | н572У | 4,28 | | |
| н572У | н39У | 6,46 | | |

3. Сведения о характеристиках уточняемого земельного участка с кадастровым номером 24:50:0600185:362 :

| № п/п | Наименование характеристики | Значение характеристики |
|-------|-----------------------------|-------------------------|
| 1 | 2 | 3 |
| | | |

| 1 | 2 | 3 |
|---|--|---|
| 1. | Адрес земельного участка | — |
| 1.1. | Сведения о местоположении земельного участка (при отсутствии адреса) в структурированном в соответствии с федеральной информационной адресной системой виде | 660052, Российская Федерация, Красноярский край, Красноярск г, Высокая ул, уч 35а/362 |
| 1.2. | Дополнительные сведения о местоположении земельного участка | — |
| 2. | Площадь земельного участка ± величина погрешности определения (вычисления) площади ($P \pm \Delta P$), м ² | $29 \pm 2,00$ |
| 3. | Формула, примененная для вычисления предельной погрешности определения площади земельного участка, с подставленными значениями и итоговые (вычисленные) значения | $3,5 * M_t * \sqrt{P} = 3,5 * 0,10 * \sqrt{29} = 2$ |
| 4. | Площадь земельного участка согласно сведениям Единого государственного реестра недвижимости (Ркад), м ² | 29,00 |
| 5. | Оценка расхождения Р и Ркад ($P - P_{кад}$), м ² | 0 |
| 6. | Предельный минимальный и максимальный размеры земельного участка (Рмин и Рмакс), м ² | — — |
| 7. | Кадастровый или иной государственный учетный номер (инвентарный) здания, сооружения, объекта незавершенного строительства, расположенного на земельном участке | — |
| 8. | Вид (виды) разрешенного использования | — |
| 8.1. | Дополнительные сведения об использовании земельного участка | — |
| 9. | Сведения о земельных участках (землях общего пользования, территории общего пользования), посредством которых обеспечивается доступ | Земли общего пользования |
| 10. | Иные сведения | Границы земельного участка были приведены в соответствие с фактическим использованием, установленным по результатам геодезии АГП. |
| 4. Пояснения к сведениям об уточняемом земельном участке с кадастровым номером | | 24:50:0600185:362 : |
| 1. | — | — |

1. Сведения о характерных точках границ уточняемого земельного участка с кадастровым номером 24:50:0600185:379 :
 Система координат МСК-167 (24) Зона № 4

| Обозначение характерных точек границ | Координаты, м | | | | Метод определения координат | Формулы, примененные для расчета средней квадратической погрешности определения координат характерных точек границ (Mt), с подставленными в такие формулы значениями и итоговые (вычисленные) значения Mt, м | Описание закрепления точки |
|--------------------------------------|--|------------|--|------------|---|--|----------------------------|
| | содержатся в Едином государственном реестре недвижимости | | определены в результате выполнения комплексных кадастровых работ | | | | |
| | X | Y | X | Y | | | |
| 1 | 2 | 3 | 4 | 5 | 6 | 7 | 8 |
| 719 | 628 331,55 | 103 664,70 | — | — | Метод спутниковых геодезических измерений (определений) | 0,10 | — |
| 720 | 628 328,61 | 103 671,56 | — | — | | | |
| 721 | 628 325,72 | 103 670,32 | — | — | | | |
| 722 | 628 328,66 | 103 663,47 | — | — | | | |
| н723У | — | — | 628 331,40 | 103 664,91 | | $\sqrt{(m0^2 + m1^2)} = \sqrt{(0,10^2 + 0,10^2)} = 0,10$ | |
| н724У | — | — | 628 328,65 | 103 671,56 | | | |
| н725У | — | — | 628 325,66 | 103 670,31 | | | |
| н726У | — | — | 628 328,42 | 103 663,66 | | | |
| 719 | 628 331,55 | 103 664,70 | — | — | | 0,10 | |

2. Сведения о частях границ уточняемого земельного участка с кадастровым номером 24:50:0600185:379 :

| Обозначение части границ | | Горизонтальное проложение (S), м | Описание прохождения части границ | Сведения о согласовании местоположения границ (согласовано/спорное) |
|--------------------------|-------|----------------------------------|-----------------------------------|---|
| от т. | до т. | | | |
| 1 | 2 | 3 | 4 | 5 |
| н723У | н724У | 7,20 | — | согласовано |
| н724У | н725У | 3,24 | | |

| | | | | |
|-------|-------|------|---|-------------|
| 1 | 2 | 3 | 4 | 5 |
| н725У | н726У | 7,20 | — | согласовано |
| н726У | н723У | 3,23 | | |

3. Сведения о характеристиках уточняемого земельного участка с кадастровым номером 24:50:0600185:379 :

| № п/п | Наименование характеристики | Значение характеристики |
|-------|--|---|
| 1 | 2 | 3 |
| 1. | Адрес земельного участка | 660052, Российская Федерация, Красноярский край, Красноярск г, Высокая ул, уч 35а/379 |
| 1.1. | Сведения о местоположении земельного участка (при отсутствии адреса) в структурированном в соответствии с федеральной информационной адресной системой виде | — |
| 1.2. | Дополнительные сведения о местоположении земельного участка | — |
| 2. | Площадь земельного участка ± величина погрешности определения (вычисления) площади ($P \pm \Delta P$), м ² | $23 \pm 2,00$ |
| 3. | Формула, примененная для вычисления предельной погрешности определения площади земельного участка, с подставленными значениями и итоговые (вычисленные) значения | $3,5 * M_t * \sqrt{P} = 3,5 * 0,10 * \sqrt{23} = 2$ |
| 4. | Площадь земельного участка согласно сведениям Единого государственного реестра недвижимости (Ркад), м ² | 23,00 |
| 5. | Оценка расхождения Р и Ркад ($P - P_{кад}$), м ² | 0 |
| 6. | Предельный минимальный и максимальный размеры земельного участка (Рмин и Рмакс), м ² | — — |
| 7. | Кадастровый или иной государственный учетный номер (инвентарный) здания, сооружения, объекта незавершенного строительства, расположенного на земельном участке | 24:50:0600185:373 |
| 8. | Вид (виды) разрешенного использования | — |
| 8.1. | Дополнительные сведения об использовании земельного участка | — |
| 9. | Сведения о земельных участках (землях общего пользования, территории общего пользования), посредством которых обеспечивается доступ | Земли общего пользования |
| 10. | Иные сведения | Границы земельного участка были приведены в соответствие с фактическим использованием, установленным по результатам геодезии АГП. |

4. Пояснения к сведениям об уточняемом земельном участке с кадастровым номером 24:50:0600185:379 :

| | |
|----|---|
| 1. | — |
|----|---|

1. Сведения о характерных точках границ уточняемого земельного участка с кадастровым номером 24:50:0600185:380 :
 Система координат МСК-167 (24) Зона № 4

| Обозначение характерных точек границ | Координаты, м | | | | Метод определения координат | Формулы, примененные для расчета средней квадратической погрешности определения координат характерных точек границ (Mt), с подставленными в такие формулы значениями и итоговые (вычисленные) значения Mt, м | Описание закрепления точки |
|--------------------------------------|--|------------|--|------------|---|--|----------------------------|
| | содержатся в Едином государственном реестре недвижимости | | определены в результате выполнения комплексных кадастровых работ | | | | |
| | X | Y | X | Y | | | |
| 1 | 2 | 3 | 4 | 5 | 6 | 7 | 8 |
| 212 | 628 303,39 | 103 523,84 | 628 303,39 | 103 523,84 | Метод спутниковых геодезических измерений (определений) | $\sqrt{(m_0^2 + m_1^2)} = \sqrt{(0,10^2 + 0,10^2)} = 0,10$ | — |
| 754 | 628 321,60 | 103 528,95 | 628 321,60 | 103 528,95 | | 0,10 | |
| 755 | 628 317,12 | 103 546,71 | — | — | | | |
| 756 | — | — | 628 314,88 | 103 556,42 | | | |
| 757 | 628 314,22 | 103 556,24 | 628 314,22 | 103 556,24 | | $\sqrt{(m_0^2 + m_1^2)} = \sqrt{(0,10^2 + 0,10^2)} = 0,10$ | |
| 758 | 628 305,45 | 103 553,97 | — | — | | 0,10 | |
| 759 | — | — | 628 305,40 | 103 554,09 | | | |
| 214 | 628 293,17 | 103 550,78 | 628 293,17 | 103 550,78 | | | |
| 213 | 628 302,80 | 103 526,32 | 628 302,80 | 103 526,32 | | $\sqrt{(m_0^2 + m_1^2)} = \sqrt{(0,10^2 + 0,10^2)} = 0,10$ | |
| 212 | 628 303,39 | 103 523,84 | 628 303,39 | 103 523,84 | | | |

2. Сведения о частях границ уточняемого земельного участка с кадастровым номером 24:50:0600185:380 :

| Обозначение части границ | | Горизонтальное проложение (S), м | Описание прохождения части границ | Сведения о согласовании местоположения границ (согласовано/спорное) |
|--------------------------|-------|----------------------------------|-----------------------------------|---|
| от т. | до т. | | | |
| 1 | 2 | 3 | 4 | 5 |
| | | | | |

| 1 | 2 | 3 | 4 | 5 |
|-----|-----|-------|---|-------------|
| 212 | 754 | 18,91 | — | согласовано |
| 754 | 756 | 28,28 | | |
| 756 | 757 | 0,68 | | |
| 757 | 759 | 9,08 | | |
| 759 | 214 | 12,67 | | |
| 214 | 213 | 26,29 | | |
| 213 | 212 | 2,55 | | |

3. Сведения о характеристиках уточняемого земельного участка с кадастровым номером 24:50:0600185:380 :

| № п/п | Наименование характеристики | Значение характеристики |
|-------|--|--|
| 1 | 2 | 3 |
| 1. | Адрес земельного участка | 660052, Российская Федерация, Красноярский край, Красноярск г, Наклонная ул, уч 30 |
| 1.1. | Сведения о местоположении земельного участка (при отсутствии адреса) в структурированном в соответствии с федеральной информационной адресной системой виде | — |
| 1.2. | Дополнительные сведения о местоположении земельного участка | — |
| 2. | Площадь земельного участка ± величина погрешности определения (вычисления) площади ($P \pm \Delta P$), м ² | 585 ± 8,00 |
| 3. | Формула, примененная для вычисления предельной погрешности определения площади земельного участка, с подставленными значениями и итоговые (вычисленные) значения | $3,5 * M_t * \sqrt{P} = 3,5 * 0,10 * \sqrt{585} = 8$ |
| 4. | Площадь земельного участка согласно сведениям Единого государственного реестра недвижимости (Ркад), м ² | 579,00 |
| 5. | Оценка расхождения Р и Ркад ($P - P_{кад}$), м ² | 6 |
| 6. | Предельный минимальный и максимальный размеры земельного участка (Рмин и Рмакс), м ² | — — |
| 7. | Кадастровый или иной государственный учетный номер (инвентарный) здания, сооружения, объекта незавершенного строительства, расположенного на земельном участке | 24:50:0600185:666 |
| 8. | Вид (виды) разрешенного использования | — |
| 8.1. | Дополнительные сведения об использовании земельного участка | — |
| 9. | Сведения о земельных участках (землях общего пользования, территории общего пользования), посредством которых обеспечивается доступ | 24:50:0000000:156418 |

| 1 | 2 | | | | 3 | | |
|---|--|------------|--|------------|---|--|----------------------------|
| 10. | Иные сведения | | | | Добавлен в КИТР для устранения чересполосицы в границах со смежными земельными участками с КН 24:50:0600185:56,24:50:0600185:58, 24:50:0600185:665. | | |
| 4. Пояснения к сведениям об уточняемом земельном участке с кадастровым номером | | | | | 24:50:0600185:380 | | |
| 1. | — | | | | | | |
| 1. Сведения о характерных точках границ уточняемого земельного участка с кадастровым номером | | | | | 24:50:0600185:384 | | |
| Система координат МСК-167 (24) | | | | | Зона № 4 | | |
| Обозначение характерных точек границ | Координаты, м | | | | Метод определения координат | Формулы, примененные для расчета средней квадратической погрешности определения координат характерных точек границ (Mt), с подставленными в такие формулы значениями и итоговые (вычисленные) значения Mt, м | Описание закрепления точки |
| | содержатся в Едином государственном реестре недвижимости | | определены в результате выполнения комплексных кадастровых работ | | | | |
| | X | Y | X | Y | | | |
| 1 | 2 | 3 | 4 | 5 | 6 | 7 | 8 |
| 535 | 628 228,05 | 103 620,30 | — | — | Метод спутниковых геодезических измерений (определений) | 0,10 | — |
| 536 | 628 225,36 | 103 626,12 | — | — | | | |
| 537 | 628 222,24 | 103 624,66 | — | — | | | |
| 538 | 628 224,92 | 103 618,85 | — | — | | | |
| н539У | — | — | 628 224,92 | 103 618,67 | | $\sqrt{(m0^2 + m1^2)} = \sqrt{(0,10^2 + 0,10^2)} = 0,10$ | |
| н44У | — | — | 628 227,64 | 103 619,96 | | | |
| н43У | — | — | 628 227,98 | 103 620,12 | | | |
| н540У | — | — | 628 225,25 | 103 626,09 | | | |
| н541У | — | — | 628 222,18 | 103 624,68 | | | |

| 1 | 2 | 3 | 4 | 5 | 6 | 7 | 8 |
|-----|------------|------------|---|---|---|------|---|
| 535 | 628 228,05 | 103 620,30 | — | — | Метод спутниковых геодезических измерений (определений) | 0,10 | — |

2. Сведения о частях границ уточняемого земельного участка с кадастровым номером 24:50:0600185:384 :

| Обозначение части границ | | Горизонтальное проложение (S), м | Описание прохождения части границ | Сведения о согласовании местоположения границ (согласовано/спорное) |
|--------------------------|-------|----------------------------------|-----------------------------------|---|
| от т. | до т. | | | |
| 1 | 2 | 3 | 4 | 5 |
| н539У | н44У | 3,01 | — | согласовано |
| н44У | н43У | 0,38 | | |
| н43У | н540У | 6,56 | | |
| н540У | н541У | 3,38 | | |
| н541У | н539У | 6,61 | | |

3. Сведения о характеристиках уточняемого земельного участка с кадастровым номером 24:50:0600185:384 :

| № п/п | Наименование характеристики | Значение характеристики |
|-------|--|---|
| 1 | 2 | 3 |
| 1. | Адрес земельного участка | — |
| 1.1. | Сведения о местоположении земельного участка (при отсутствии адреса) в структурированном в соответствии с федеральной информационной адресной системой виде | — |
| 1.2. | Дополнительные сведения о местоположении земельного участка | — |
| 2. | Площадь земельного участка ± величина погрешности определения (вычисления) площади ($P \pm \Delta P$), м ² | 22 ± 2,00 |
| 3. | Формула, примененная для вычисления предельной погрешности определения площади земельного участка, с подставленными значениями и итоговые (вычисленные) значения | $3,5 * M_t * \sqrt{P} = 3,5 * 0,10 * \sqrt{(22)} = 2$ |
| 4. | Площадь земельного участка согласно сведениям Единого государственного реестра недвижимости (Ркад), м ² | 22,00 |
| 5. | Оценка расхождения Р и Ркад ($P - P_{кад}$), м ² | 0 |
| 6. | Предельный минимальный и максимальный размеры земельного участка (Рмин и Рмакс), м ² | — — |
| 7. | Кадастровый или иной государственный учетный номер (инвентарный) здания, сооружения, объекта незавершенного строительства, расположенного на земельном участке | 24:50:0600185:378 |

| | | |
|------|---|---|
| 1 | 2 | 3 |
| 8. | Вид (виды) разрешенного использования | — |
| 8.1. | Дополнительные сведения об использовании земельного участка | — |
| 9. | Сведения о земельных участках (землях общего пользования, территории общего пользования), посредством которых обеспечивается доступ | Земли общего пользования |
| 10. | Иные сведения | Границы земельного участка были приведены в соответствие с фактическим использованием, установленным по результатам геодезии АГП. |

4. Пояснения к сведениям об уточняемом земельном участке с кадастровым номером 24:50:0600185:384 :

| | |
|----|---|
| 1. | — |
|----|---|

1. Сведения о характерных точках границ уточняемого земельного участка с кадастровым номером 24:50:0600185:385 :

Система координат МСК-167 (24) Зона № 4

| Обозначение характерных точек границ | Координаты, м | | | | Метод определения координат | Формулы, примененные для расчета средней квадратической погрешности определения координат характерных точек границ (Mt), с подставленными в такие формулы значениями и итоговые (вычисленные) значения Mt, м | Описание закрепления точки |
|--------------------------------------|--|------------|--|------------|---|--|----------------------------|
| | содержатся в Едином государственном реестре недвижимости | | определены в результате выполнения комплексных кадастровых работ | | | | |
| | X | Y | X | Y | | | |
| 1 | 2 | 3 | 4 | 5 | 6 | 7 | 8 |
| 667 | 628 297,99 | 103 658,16 | — | — | Метод спутниковых геодезических измерений (определений) | 0,10 | — |
| 668 | 628 294,95 | 103 656,69 | — | — | | | |
| 669 | 628 297,95 | 103 650,48 | — | — | | | |
| 670 | 628 300,99 | 103 651,94 | — | — | | | |
| н671У | — | — | 628 298,09 | 103 658,12 | | $\sqrt{(m_0^2 + m_1^2)} = \sqrt{(0,10^2 + 0,10^2)} = 0,10$ | |
| н664У | — | — | 628 295,04 | 103 656,73 | | | |
| н663У | — | — | 628 297,87 | 103 650,68 | | | |

| 1 | 2 | 3 | 4 | 5 | 6 | 7 | 8 |
|-------|------------|------------|------------|------------|---|--|---|
| н672У | — | — | 628 300,96 | 103 652,04 | Метод спутниковых геодезических измерений (определений) | $\sqrt{(m0^2 + m1^2)} = \sqrt{(0,10^2 + 0,10^2)} = 0,10$ | — |
| 667 | 628 297,99 | 103 658,16 | — | — | | 0,10 | |

2. Сведения о частях границ уточняемого земельного участка с кадастровым номером 24:50:0600185:385 :

| Обозначение части границ | | Горизонтальное проложение (S), м | Описание прохождения части границ | Сведения о согласовании местоположения границ (согласовано/спорное) |
|--------------------------|---------|----------------------------------|-----------------------------------|---|
| от т. 1 | до т. 2 | | | |
| 1 | 2 | 3 | 4 | 5 |
| н671У | н664У | 3,35 | — | согласовано |
| н664У | н663У | 6,68 | | |
| н663У | н672У | 3,38 | | |
| н672У | н671У | 6,72 | | |

3. Сведения о характеристиках уточняемого земельного участка с кадастровым номером 24:50:0600185:385 :

| № п/п | Наименование характеристики | Значение характеристики |
|-------|--|---|
| 1 | 2 | 3 |
| 1. | Адрес земельного участка | 660052, Российская Федерация, Красноярский край, Красноярск г, Высокая ул, уч 35а/385 |
| 1.1. | Сведения о местоположении земельного участка (при отсутствии адреса) в структурированном в соответствии с федеральной информационной адресной системой виде | — |
| 1.2. | Дополнительные сведения о местоположении земельного участка | — |
| 2. | Площадь земельного участка ± величина погрешности определения (вычисления) площади ($P \pm \Delta P$), м ² | 23 ± 2,00 |
| 3. | Формула, примененная для вычисления предельной погрешности определения площади земельного участка, с подставленными значениями и итоговые (вычисленные) значения | $3,5 * M_t * \sqrt{P} = 3,5 * 0,10 * \sqrt{23} = 2$ |
| 4. | Площадь земельного участка согласно сведениям Единого государственного реестра недвижимости (Ркад), м ² | 23,00 |
| 5. | Оценка расхождения Р и Ркад ($P - P_{кад}$), м ² | 0 |
| 6. | Предельный минимальный и максимальный размеры земельного участка (Рмин и Рмакс), м ² | — — |
| 7. | Кадастровый или иной государственный учетный номер (инвентарный) здания, сооружения, объекта незавершенного строительства, расположенного на земельном участке | 24:50:0600185:324 |

| 1 | 2 | 3 |
|------|---|---|
| 8. | Вид (виды) разрешенного использования | — |
| 8.1. | Дополнительные сведения об использовании земельного участка | — |
| 9. | Сведения о земельных участках (землях общего пользования, территории общего пользования), посредством которых обеспечивается доступ | Земли общего пользования |
| 10. | Иные сведения | Границы земельного участка были приведены в соответствие с фактическим использованием, установленным по результатам геодезии АГП. |

4. Пояснения к сведениям об уточняемом земельном участке с кадастровым номером 24:50:0600185:385 :

| | |
|----|---|
| 1. | — |
|----|---|

1. Сведения о характерных точках границ уточняемого земельного участка с кадастровым номером 24:50:0600185:500 :

Система координат МСК-167 (24) Зона № 4

| Обозначение характерных точек границ | Координаты, м | | | | Метод определения координат | Формулы, примененные для расчета средней квадратической погрешности определения координат характерных точек границ (Mt), с подставленными в такие формулы значениями и итоговые (вычисленные) значения Mt, м | Описание закрепления точки |
|--------------------------------------|--|------------|--|------------|---|--|----------------------------|
| | содержатся в Едином государственном реестре недвижимости | | определены в результате выполнения комплексных кадастровых работ | | | | |
| | X | Y | X | Y | | | |
| 1 | 2 | 3 | 4 | 5 | 6 | 7 | 8 |
| 705 | 628 310,27 | 103 663,44 | — | — | Метод спутниковых геодезических измерений (определений) | 0,10 | — |
| 706 | 628 307,35 | 103 662,17 | — | — | | | |
| 707 | 628 310,21 | 103 655,84 | — | — | | | |
| 708 | 628 313,17 | 103 657,09 | — | — | | | |
| н709У | — | — | 628 310,28 | 103 663,34 | | | |
| н687У | — | — | 628 307,22 | 103 662,00 | | | |
| н690У | — | — | 628 309,93 | 103 655,97 | | | |
| | | | | | | | |

| 1 | 2 | 3 | 4 | 5 | 6 | 7 | 8 |
|-------|------------|------------|------------|------------|---|--|---|
| н710У | — | — | 628 312,95 | 103 657,28 | Метод спутниковых геодезических измерений (определений) | $\sqrt{(m0^2 + m1^2)} = \sqrt{(0,10^2 + 0,10^2)} = 0,10$ | — |
| 705 | 628 310,27 | 103 663,44 | — | — | | 0,10 | |

2. Сведения о частях границ уточняемого земельного участка с кадастровым номером 24:50:0600185:500 :

| Обозначение части границ | | Горизонтальное проложение (S), м | Описание прохождения части границ | Сведения о согласовании местоположения границ (согласовано/спорное) |
|--------------------------|-------|----------------------------------|-----------------------------------|---|
| от т. | до т. | | | |
| 1 | 2 | 3 | 4 | 5 |
| н709У | н687У | 3,34 | — | согласовано |
| н687У | н690У | 6,61 | | |
| н690У | н710У | 3,29 | | |
| н710У | н709У | 6,62 | | |

3. Сведения о характеристиках уточняемого земельного участка с кадастровым номером 24:50:0600185:500 :

| № п/п | Наименование характеристики | Значение характеристики |
|-------|--|---|
| 1 | 2 | 3 |
| 1. | Адрес земельного участка | — |
| 1.1. | Сведения о местоположении земельного участка (при отсутствии адреса) в структурированном в соответствии с федеральной информационной адресной системой виде | 660052, Российская Федерация, Красноярский край, Красноярск г, Высокая ул, уч 35а/500 |
| 1.2. | Дополнительные сведения о местоположении земельного участка | — |
| 2. | Площадь земельного участка ± величина погрешности определения (вычисления) площади ($P \pm \Delta P$), м ² | $22 \pm 2,00$ |
| 3. | Формула, примененная для вычисления предельной погрешности определения площади земельного участка, с подставленными значениями и итоговые (вычисленные) значения | $3,5 * M_t * \sqrt{P} = 3,5 * 0,10 * \sqrt{(22)} = 2$ |
| 4. | Площадь земельного участка согласно сведениям Единого государственного реестра недвижимости (Ркад), м ² | 22,00 |
| 5. | Оценка расхождения Р и Ркад ($P - P_{кад}$), м ² | 0 |
| 6. | Предельный минимальный и максимальный размеры земельного участка (Рмин и Рмакс), м ² | — — |
| 7. | Кадастровый или иной государственный учетный номер (инвентарный) здания, сооружения, объекта незавершенного строительства, расположенного на земельном участке | 24:50:0600185:359 |

| | | |
|------|---|---|
| 1 | 2 | 3 |
| 8. | Вид (виды) разрешенного использования | — |
| 8.1. | Дополнительные сведения об использовании земельного участка | — |
| 9. | Сведения о земельных участках (землях общего пользования, территории общего пользования), посредством которых обеспечивается доступ | Земли общего пользования |
| 10. | Иные сведения | Границы земельного участка были приведены в соответствие с фактическим использованием, установленным по результатам геодезии АГП. |

4. Пояснения к сведениям об уточняемом земельном участке с кадастровым номером 24:50:0600185:500 :

| | |
|----|---|
| 1. | — |
|----|---|

1. Сведения о характерных точках границ уточняемого земельного участка с кадастровым номером 24:50:0600185:501 :

Система координат МСК-167 (24) Зона № 4

| Обозначение характерных точек границ | Координаты, м | | | | Метод определения координат | Формулы, примененные для расчета средней квадратической погрешности определения координат характерных точек границ (Mt), с подставленными в такие формулы значениями и итоговые (вычисленные) значения Mt, м | Описание закрепления точки |
|--------------------------------------|--|------------|--|------------|---|--|----------------------------|
| | содержатся в Едином государственном реестре недвижимости | | определены в результате выполнения комплексных кадастровых работ | | | | |
| | X | Y | X | Y | | | |
| 1 | 2 | 3 | 4 | 5 | 6 | 7 | 8 |
| 430 | 628 581,51 | 103 834,84 | 628 581,51 | 103 834,84 | Метод спутниковых геодезических измерений (определений) | $\sqrt{(m0^2 + m1^2)} = \sqrt{(0,10^2 + 0,10^2)} = 0,10$ | — |
| 429 | — | — | 628 581,76 | 103 835,39 | | | |
| 434 | 628 590,37 | 103 855,36 | 628 590,37 | 103 855,36 | | | |
| 435 | 628 588,66 | 103 857,20 | 628 588,66 | 103 857,20 | | | |
| 436 | 628 571,41 | 103 865,92 | 628 571,41 | 103 865,92 | | | |
| 437 | 628 567,22 | 103 867,94 | 628 567,22 | 103 867,94 | | | |
| 438 | 628 557,04 | 103 847,26 | 628 557,04 | 103 847,26 | | | |

| 1 | 2 | 3 | 4 | 5 | 6 | 7 | 8 |
|-----|------------|------------|------------|------------|---|--|---|
| 439 | 628 566,80 | 103 842,42 | 628 566,80 | 103 842,42 | Метод спутниковых геодезических измерений (определений) | $\sqrt{(m_0^2 + m_1^2)} = \sqrt{(0,10^2 + 0,10^2)} = 0,10$ | — |
| 440 | 628 570,49 | 103 840,97 | 628 570,49 | 103 840,97 | | | |
| 430 | 628 581,51 | 103 834,84 | 628 581,51 | 103 834,84 | | | |

2. Сведения о частях границ уточняемого земельного участка с кадастровым номером 24:50:0600185:501 :

| Обозначение части границ | | Горизонтальное проложение (S), м | Описание прохождения части границ | Сведения о согласовании местоположения границ (согласовано/спорное) |
|--------------------------|-------|----------------------------------|-----------------------------------|---|
| от т. | до т. | | | |
| 1 | 2 | 3 | 4 | 5 |
| 430 | 429 | 0,60 | — | согласовано |
| 429 | 434 | 21,75 | | |
| 434 | 435 | 2,51 | | |
| 435 | 436 | 19,33 | | |
| 436 | 437 | 4,65 | | |
| 437 | 438 | 23,05 | | |
| 438 | 439 | 10,89 | | |
| 439 | 440 | 3,96 | | |
| 440 | 430 | 12,61 | | |

3. Сведения о характеристиках уточняемого земельного участка с кадастровым номером 24:50:0600185:501 :

| № п/п | Наименование характеристики | Значение характеристики |
|-------|--|---|
| 1 | 2 | 3 |
| 1. | Адрес земельного участка | 660052, Российская Федерация, Красноярский край, Красноярск г, Высокая ул, уч 136 |
| 1.1. | Сведения о местоположении земельного участка (при отсутствии адреса) в структурированном в соответствии с федеральной информационной адресной системой виде | — |
| 1.2. | Дополнительные сведения о местоположении земельного участка | — |
| 2. | Площадь земельного участка ± величина погрешности определения (вычисления) площади ($P \pm \Delta P$), м ² | 616 ± 9,00 |
| 3. | Формула, примененная для вычисления предельной погрешности определения площади земельного участка, с подставленными значениями и итоговые (вычисленные) значения | $3,5 * M_t * \sqrt{(P)} = 3,5 * 0,10 * \sqrt{(616)} = 9$ |

| 1 | 2 | 3 |
|------|--|--|
| 4. | Площадь земельного участка согласно сведениям Единого государственного реестра недвижимости (Ркад), м ² | 616,00 |
| 5. | Оценка расхождения Р и Ркад (Р - Ркад), м ² | 0 |
| 6. | Предельный минимальный и максимальный размеры земельного участка (Рмин и Рмакс), м ² | — — |
| 7. | Кадастровый или иной государственный учетный номер (инвентарный) здания, сооружения, объекта незавершенного строительства, расположенного на земельном участке | — |
| 8. | Вид (виды) разрешенного использования | — |
| 8.1. | Дополнительные сведения об использовании земельного участка | — |
| 9. | Сведения о земельных участках (землях общего пользования, территории общего пользования), посредством которых обеспечивается доступ | 24:50:0000000:193998 |
| 10. | Иные сведения | Добавлен в КИТР для устранения чересполосицы со смежными ЗУ с КН 24:50:0600185:59 и 24:50:0600185:40 |

4. Пояснения к сведениям об уточняемом земельном участке с кадастровым номером 24:50:0600185:501 :

1. —

1. Сведения о характерных точках границ уточняемого земельного участка с кадастровым номером 24:50:0600185:650 :

Система координат МСК-167 (24) Зона № 4

| Обозначение характерных точек границ | Координаты, м | | | | Метод определения координат | Формулы, примененные для расчета средней квадратической погрешности определения координат характерных точек границ (Mt), с подставленными в такие формулы значениями и итоговые (вычисленные) значения Mt, м | Описание закрепления точки |
|--------------------------------------|--|------------|--|---|---|--|----------------------------|
| | содержатся в Едином государственном реестре недвижимости | | определены в результате выполнения комплексных кадастровых работ | | | | |
| | X | Y | X | Y | | | |
| 1 | 2 | 3 | 4 | 5 | 6 | 7 | 8 |
| 650 | 628 288,76 | 103 646,51 | — | — | Метод спутниковых геодезических измерений (определений) | 0,10 | — |
| 651 | 628 286,16 | 103 652,80 | — | — | | | |
| 652 | 628 283,48 | 103 651,65 | — | — | | | |

| 1 | 2 | 3 | 4 | 5 | 6 | 7 | 8 |
|-------|------------|------------|------------|------------|---|--|---|
| 653 | 628 286,16 | 103 645,39 | — | — | Метод спутниковых геодезических измерений (определений) | 0,10 | — |
| н654У | — | — | 628 283,08 | 103 651,58 | | $\sqrt{(m0^2 + m1^2)} = \sqrt{(0,10^2 + 0,10^2)} = 0,10$ | |
| н655У | — | — | 628 285,80 | 103 645,40 | | | |
| н656У | — | — | 628 288,75 | 103 646,70 | | | |
| н657У | — | — | 628 286,21 | 103 652,81 | | | |
| 650 | 628 288,76 | 103 646,51 | — | — | | 0,10 | |

2. Сведения о частях границ уточняемого земельного участка с кадастровым номером 24:50:0600185:650 :

| Обозначение части границ | | Горизонтальное проложение (S), м | Описание прохождения части границ | Сведения о согласовании местоположения границ (согласовано/спорное) |
|--------------------------|-------|----------------------------------|-----------------------------------|---|
| от т. | до т. | | | |
| 1 | 2 | 3 | 4 | 5 |
| н654У | н655У | 6,75 | — | согласовано |
| н655У | н656У | 3,22 | | |
| н656У | н657У | 6,62 | | |
| н657У | н654У | 3,36 | | |

3. Сведения о характеристиках уточняемого земельного участка с кадастровым номером 24:50:0600185:650 :

| № п/п | Наименование характеристики | Значение характеристики |
|-------|--|---|
| 1 | 2 | 3 |
| 1. | Адрес земельного участка | 660052, Российская Федерация, Красноярский край, Красноярск г, Высокая ул, уч 35а/650 |
| 1.1. | Сведения о местоположении земельного участка (при отсутствии адреса) в структурированном в соответствии с федеральной информационной адресной системой виде | — |
| 1.2. | Дополнительные сведения о местоположении земельного участка | — |
| 2. | Площадь земельного участка ± величина погрешности определения (вычисления) площади ($P \pm \Delta P$), м ² | 22 ± 2,00 |
| 3. | Формула, примененная для вычисления предельной погрешности определения площади земельного участка, с подставленными значениями и итоговые (вычисленные) значения | $3,5 * M_t * \sqrt{P} = 3,5 * 0,10 * \sqrt{22} = 2$ |

| 1 | 2 | 3 |
|------|--|---|
| 4. | Площадь земельного участка согласно сведениям Единого государственного реестра недвижимости (Ркад), м ² | 20,00 |
| 5. | Оценка расхождения Р и Ркад (Р - Ркад), м ² | 2 |
| 6. | Предельный минимальный и максимальный размеры земельного участка (Рмин и Рмакс), м ² | — — |
| 7. | Кадастровый или иной государственный учетный номер (инвентарный) здания, сооружения, объекта незавершенного строительства, расположенного на земельном участке | 24:50:0600185:334 |
| 8. | Вид (виды) разрешенного использования | — |
| 8.1. | Дополнительные сведения об использовании земельного участка | — |
| 9. | Сведения о земельных участках (землях общего пользования, территории общего пользования), посредством которых обеспечивается доступ | Земли общего пользования |
| 10. | Иные сведения | Границы земельного участка были приведены в соответствие с фактическим использованием, установленным по результатам геодезии АГП. |

4. Пояснения к сведениям об уточняемом земельном участке с кадастровым номером 24:50:0600185:650 :

1. —

1. Сведения о характерных точках границ уточняемого земельного участка с кадастровым номером 24:50:0600185:653 :

Система координат МСК-167 (24) Зона № 4

| Обозначение характерных точек границ | Координаты, м | | | | Метод определения координат | Формулы, примененные для расчета средней квадратической погрешности определения координат характерных точек границ (Mt), с подставленными в такие формулы значениями и итоговые (вычисленные) значения Mt, м | Описание закрепления точки |
|--------------------------------------|--|------------|--|---|---|--|----------------------------|
| | содержатся в Едином государственном реестре недвижимости | | определены в результате выполнения комплексных кадастровых работ | | | | |
| | X | Y | X | Y | | | |
| 1 | 2 | 3 | 4 | 5 | 6 | 7 | 8 |
| 568 | 628 240,60 | 103 625,70 | — | — | Метод спутниковых геодезических измерений (определений) | 0,10 | — |
| 569 | 628 240,44 | 103 626,06 | — | — | | | |
| 570 | 628 238,03 | 103 631,45 | — | — | | | |

| 1 | 2 | 3 | 4 | 5 | 6 | 7 | 8 |
|-------|------------|------------|------------|------------|---|--|---|
| 562 | 628 234,86 | 103 630,02 | 628 234,86 | 103 630,02 | Метод спутниковых геодезических измерений (определений) | $\sqrt{(m_0^2 + m_1^2)} = \sqrt{(0,10^2 + 0,10^2)} = 0,10$ | — |
| н571У | — | — | 628 237,49 | 103 624,14 | | | |
| н39У | — | — | 628 240,51 | 103 625,46 | | | |
| н572У | — | — | 628 238,13 | 103 631,47 | | 0,10 | |
| 573 | 628 237,46 | 103 624,28 | — | — | | | |
| 568 | 628 240,60 | 103 625,70 | — | — | | | |

2. Сведения о частях границ уточняемого земельного участка с кадастровым номером 24:50:0600185:653 :

| Обозначение части границ | | Горизонтальное проложение (S), м | Описание прохождения части границ | Сведения о согласовании местоположения границ (согласовано/спорное) |
|--------------------------|-------|----------------------------------|-----------------------------------|---|
| от т. | до т. | | | |
| 1 | 2 | 3 | 4 | 5 |
| 562 | н571У | 6,44 | — | согласовано |
| н571У | н39У | 3,30 | | |
| н39У | н572У | 6,46 | | |
| н572У | 562 | 3,58 | | |

3. Сведения о характеристиках уточняемого земельного участка с кадастровым номером 24:50:0600185:653 :

| № п/п | Наименование характеристики | Значение характеристики |
|-------|--|---|
| 1 | 2 | 3 |
| 1. | Адрес земельного участка | — |
| 1.1. | Сведения о местоположении земельного участка (при отсутствии адреса) в структурированном в соответствии с федеральной информационной адресной системой виде | — |
| 1.2. | Дополнительные сведения о местоположении земельного участка | — |
| 2. | Площадь земельного участка ± величина погрешности определения (вычисления) площади ($P \pm \Delta P$), м ² | 22 ± 2,00 |
| 3. | Формула, примененная для вычисления предельной погрешности определения площади земельного участка, с подставленными значениями и итоговые (вычисленные) значения | $3,5 * M_t * \sqrt{P} = 3,5 * 0,10 * \sqrt{22} = 2$ |

| 1 | 2 | 3 |
|------|--|---|
| 4. | Площадь земельного участка согласно сведениям Единого государственного реестра недвижимости (Ркад), м ² | 22,00 |
| 5. | Оценка расхождения Р и Ркад (Р - Ркад), м ² | 0 |
| 6. | Предельный минимальный и максимальный размеры земельного участка (Рмин и Рмакс), м ² | — — |
| 7. | Кадастровый или иной государственный учетный номер (инвентарный) здания, сооружения, объекта незавершенного строительства, расположенного на земельном участке | 24:50:0600185:652 |
| 8. | Вид (виды) разрешенного использования | — |
| 8.1. | Дополнительные сведения об использовании земельного участка | — |
| 9. | Сведения о земельных участках (землях общего пользования, территории общего пользования), посредством которых обеспечивается доступ | Земли общего пользования |
| 10. | Иные сведения | Границы земельного участка были приведены в соответствие с фактическим использованием, установленным по результатам геодезии АГП. |

4. Пояснения к сведениям об уточняемом земельном участке с кадастровым номером 24:50:0600185:653 :

| | |
|----|---|
| 1. | — |
|----|---|

1. Сведения о характерных точках границ уточняемого земельного участка с кадастровым номером 24:50:0600185:657 :

Система координат МСК-167 (24) Зона № 4

| Обозначение характерных точек границ | Координаты, м | | | | Метод определения координат | Формулы, примененные для расчета средней квадратической погрешности определения координат характерных точек границ (Mt), с подставленными в такие формулы значениями и итоговые (вычисленные) значения Mt, м | Описание закрепления точки |
|--------------------------------------|--|------------|--|---|---|--|----------------------------|
| | содержатся в Едином государственном реестре недвижимости | | определены в результате выполнения комплексных кадастровых работ | | | | |
| | X | Y | X | Y | | | |
| 1 | 2 | 3 | 4 | 5 | 6 | 7 | 8 |
| 658 | 628 297,95 | 103 650,48 | — | — | Метод спутниковых геодезических измерений (определений) | 0,10 | — |
| 659 | 628 294,95 | 103 656,69 | — | — | | | |
| 660 | 628 292,11 | 103 655,36 | — | — | | | |

| 1 | 2 | 3 | 4 | 5 | 6 | 7 | 8 |
|-------|------------|------------|------------|------------|---|--|---|
| 661 | 628 295,14 | 103 648,94 | — | — | Метод спутниковых геодезических измерений (определений) | 0,10 | — |
| 662 | 628 298,04 | 103 650,30 | — | — | | | |
| н663У | — | — | 628 297,87 | 103 650,68 | | $\sqrt{(m0^2 + m1^2)} = \sqrt{(0,10^2 + 0,10^2)} = 0,10$ | |
| н664У | — | — | 628 295,04 | 103 656,73 | | | |
| н665У | — | — | 628 292,12 | 103 655,40 | | | |
| н666У | — | — | 628 294,90 | 103 649,38 | | | |
| 658 | 628 297,95 | 103 650,48 | — | — | | 0,10 | |

2. Сведения о частях границ уточняемого земельного участка с кадастровым номером 24:50:0600185:657 :

| Обозначение части границ | | Горизонтальное проложение (S), м | Описание прохождения части границ | Сведения о согласовании местоположения границ (согласовано/спорное) |
|--------------------------|-------|----------------------------------|-----------------------------------|---|
| от т. | до т. | | | |
| 1 | 2 | 3 | 4 | 5 |
| н663У | н664У | 6,68 | — | согласовано |
| н664У | н665У | 3,21 | | |
| н665У | н666У | 6,63 | | |
| н666У | н663У | 3,24 | | |

3. Сведения о характеристиках уточняемого земельного участка с кадастровым номером 24:50:0600185:657 :

| № п/п | Наименование характеристики | Значение характеристики |
|-------|---|-------------------------|
| 1 | 2 | 3 |
| 1. | Адрес земельного участка | — |
| 1.1. | Сведения о местоположении земельного участка (при отсутствии адреса) в структурированном в соответствии с федеральной информационной адресной системой виде | — |
| 1.2. | Дополнительные сведения о местоположении земельного участка | — |
| 2. | Площадь земельного участка ± величина погрешности определения (вычисления) площади ($P \pm \Delta P$), м ² | 21 ± 2,00 |

| 1 | 2 | 3 |
|------|--|---|
| 3. | Формула, примененная для вычисления предельной погрешности определения площади земельного участка, с подставленными значениями и итоговые (вычисленные) значения | $3,5 * M_t * \sqrt{P} = 3,5 * 0,10 * \sqrt{(21)} = 2$ |
| 4. | Площадь земельного участка согласно сведениям Единого государственного реестра недвижимости (Ркад), м ² | 22,00 |
| 5. | Оценка расхождения Р и Ркад (Р - Ркад), м ² | 1 |
| 6. | Предельный минимальный и максимальный размеры земельного участка (Рмин и Рмакс), м ² | — — |
| 7. | Кадастровый или иной государственный учетный номер (инвентарный) здания, сооружения, объекта незавершенного строительства, расположенного на земельном участке | — |
| 8. | Вид (виды) разрешенного использования | — |
| 8.1. | Дополнительные сведения об использовании земельного участка | — |
| 9. | Сведения о земельных участках (землях общего пользования, территории общего пользования), посредством которых обеспечивается доступ | Земли общего пользования |
| 10. | Иные сведения | Границы земельного участка были приведены в соответствие с фактическим использованием, установленным по результатам геодезии АГП. |

4. Пояснения к сведениям об уточняемом земельном участке с кадастровым номером 24:50:0600185:657 :

| | |
|----|---|
| 1. | — |
|----|---|

1. Сведения о характерных точках границ уточняемого земельного участка с кадастровым номером 24:50:0600185:659 :

Система координат МСК-167 (24) Зона № 4

| Обозначение характерных точек границ | Координаты, м | | | | Метод определения координат | Формулы, примененные для расчета средней квадратической погрешности определения координат характерных точек границ (Mt), с подставленными в такие формулы значениями и итоговые (вычисленные) значения Mt, м | Описание закрепления точки |
|--------------------------------------|--|------------|--|------------|---|--|----------------------------|
| | содержатся в Едином государственном реестре недвижимости | | определены в результате выполнения комплексных кадастровых работ | | | | |
| | X | Y | X | Y | | | |
| 1 | 2 | 3 | 4 | 5 | 6 | 7 | 8 |
| 405 | 628 456,12 | 103 729,85 | 628 456,12 | 103 729,85 | Метод спутниковых геодезических измерений (определений) | $\sqrt{(m0^2 + m1^2)} = \sqrt{(0,10^2 + 0,10^2)} = 0,10$ | — |

| 1 | 2 | 3 | 4 | 5 | 6 | 7 | 8 |
|-----|------------|------------|------------|------------|---|--|---|
| 406 | 628 442,90 | 103 722,07 | 628 442,90 | 103 722,07 | Метод спутниковых геодезических измерений (определений) | $\sqrt{(m_0^2 + m_1^2)} = \sqrt{(0,10^2 + 0,10^2)} = 0,10$ | — |
| 407 | 628 415,18 | 103 706,06 | 628 415,18 | 103 706,06 | | | |
| 356 | 628 415,11 | 103 706,02 | 628 415,11 | 103 706,02 | | | |
| 355 | 628 428,42 | 103 682,05 | 628 428,42 | 103 682,05 | | | |
| 400 | 628 432,74 | 103 684,80 | 628 432,74 | 103 684,80 | | | |
| 399 | — | — | 628 432,83 | 103 684,84 | | | |
| 408 | — | — | 628 444,07 | 103 691,22 | | | |
| 409 | 628 452,87 | 103 696,23 | — | — | | 0,10 | |
| 410 | — | — | 628 452,98 | 103 696,06 | | $\sqrt{(m_0^2 + m_1^2)} = \sqrt{(0,10^2 + 0,10^2)} = 0,10$ | |
| 411 | — | — | 628 454,43 | 103 696,92 | | | |
| 412 | 628 456,73 | 103 698,42 | 628 456,73 | 103 698,42 | | | |
| 413 | 628 452,63 | 103 705,44 | 628 452,63 | 103 705,44 | | | |
| 414 | 628 452,85 | 103 705,58 | 628 452,85 | 103 705,58 | | | |
| 415 | 628 460,92 | 103 710,53 | 628 460,92 | 103 710,53 | | | |
| 416 | 628 463,07 | 103 711,93 | 628 463,07 | 103 711,93 | | | |
| 417 | 628 464,80 | 103 713,04 | 628 464,80 | 103 713,04 | | | |
| 405 | 628 456,12 | 103 729,85 | 628 456,12 | 103 729,85 | | | |

2. Сведения о частях границ уточняемого земельного участка с кадастровым номером 24:50:0600185:659 :

| Обозначение части границ | | Горизонтальное проложение (S), м | Описание прохождения части границ | Сведения о согласовании местоположения границ (согласовано/спорное) |
|--------------------------|-------|----------------------------------|-----------------------------------|---|
| от т. | до т. | | | |
| 1 | 2 | 3 | 4 | 5 |
| 405 | 406 | 15,34 | — | согласовано |
| 406 | 407 | 32,01 | | |
| 407 | 356 | 0,08 | | |
| 356 | 355 | 27,42 | | |
| 355 | 400 | 5,12 | | |
| 400 | 399 | 0,10 | | |
| 399 | 408 | 12,92 | | |
| 408 | 410 | 10,14 | | |
| 410 | 411 | 1,69 | | |
| 411 | 412 | 2,75 | | |
| 412 | 413 | 8,13 | | |
| 413 | 414 | 0,26 | | |
| 414 | 415 | 9,47 | | |
| 415 | 416 | 2,57 | | |
| 416 | 417 | 2,06 | | |
| 417 | 405 | 18,92 | | |

3. Сведения о характеристиках уточняемого земельного участка с кадастровым номером 24:50:0600185:659 :

| № п/п | Наименование характеристики | Значение характеристики |
|-------|--|--|
| 1 | 2 | 3 |
| 1. | Адрес земельного участка | — |
| 1.1. | Сведения о местоположении земельного участка (при отсутствии адреса) в структурированном в соответствии с федеральной информационной адресной системой виде | — |
| 1.2. | Дополнительные сведения о местоположении земельного участка | — |
| 2. | Площадь земельного участка ± величина погрешности определения (вычисления) площади ($P \pm \Delta P$), м ² | 1 170 ± 12,00 |
| 3. | Формула, примененная для вычисления предельной погрешности определения площади земельного участка, с подставленными значениями и итоговые (вычисленные) значения | $3,5 * M_t * \sqrt{P} = 3,5 * 0,10 * \sqrt{(1\ 170)} = 12$ |

| 1 | 2 | 3 |
|------|--|--|
| 4. | Площадь земельного участка согласно сведениям Единого государственного реестра недвижимости (Ркад), м ² | 1 168,00 |
| 5. | Оценка расхождения Р и Ркад (Р - Ркад), м ² | 2 |
| 6. | Предельный минимальный и максимальный размеры земельного участка (Рмин и Рмакс), м ² | — — |
| 7. | Кадастровый или иной государственный учетный номер (инвентарный) здания, сооружения, объекта незавершенного строительства, расположенного на земельном участке | 24:50:0600185:120 |
| 8. | Вид (виды) разрешенного использования | — |
| 8.1. | Дополнительные сведения об использовании земельного участка | — |
| 9. | Сведения о земельных участках (землях общего пользования, территории общего пользования), посредством которых обеспечивается доступ | 24:50:0000000:193998 |
| 10. | Иные сведения | Добавлен в КИТР для устранения чересполосицы со смежными ЗУ с КН 24:50:0600185:22 и 24:50:0600185:25 |

4. Пояснения к сведениям об уточняемом земельном участке с кадастровым номером 24:50:0600185:659 :

| | |
|----|---|
| 1. | — |
|----|---|

1. Сведения о характерных точках границ уточняемого земельного участка с кадастровым номером 24:50:0600185:661 :

Система координат МСК-167 (24) Зона № 4

| Обозначение характерных точек границ | Координаты, м | | | | Метод определения координат | Формулы, примененные для расчета средней квадратической погрешности определения координат характерных точек границ (Mt), с подставленными в такие формулы значениями и итоговые (вычисленные) значения Mt, м | Описание закрепления точки |
|--------------------------------------|--|------------|--|---|---|--|----------------------------|
| | содержатся в Едином государственном реестре недвижимости | | определены в результате выполнения комплексных кадастровых работ | | | | |
| | X | Y | X | Y | | | |
| 1 | 2 | 3 | 4 | 5 | 6 | 7 | 8 |
| 683 | 628 307,35 | 103 662,17 | — | — | Метод спутниковых геодезических измерений (определений) | 0,10 | — |
| 684 | 628 304,27 | 103 660,80 | — | — | | | |
| 685 | 628 307,07 | 103 654,37 | — | — | | | |

| 1 | 2 | 3 | 4 | 5 | 6 | 7 | 8 |
|-------|------------|------------|------------|------------|---|--|---|
| 686 | 628 310,24 | 103 655,76 | — | — | Метод спутниковых геодезических измерений (определений) | 0,10 | — |
| н687У | — | — | 628 307,22 | 103 662,00 | | $\sqrt{(m0^2 + m1^2)} = \sqrt{(0,10^2 + 0,10^2)} = 0,10$ | |
| н688У | — | — | 628 304,17 | 103 660,56 | | | |
| н689У | — | — | 628 306,73 | 103 654,57 | | | |
| н690У | — | — | 628 309,93 | 103 655,97 | | | |
| 683 | 628 307,35 | 103 662,17 | — | — | | 0,10 | |

2. Сведения о частях границ уточняемого земельного участка с кадастровым номером 24:50:0600185:661 :

| Обозначение части границ | | Горизонтальное проложение (S), м | Описание прохождения части границ | Сведения о согласовании местоположения границ (согласовано/спорное) |
|--------------------------|-------|----------------------------------|-----------------------------------|---|
| от т. | до т. | | | |
| 1 | 2 | 3 | 4 | 5 |
| н687У | н688У | 3,37 | — | согласовано |
| н688У | н689У | 6,51 | | |
| н689У | н690У | 3,49 | | |
| н690У | н687У | 6,61 | | |

3. Сведения о характеристиках уточняемого земельного участка с кадастровым номером 24:50:0600185:661 :

| № п/п | Наименование характеристики | Значение характеристики |
|-------|--|---|
| 1 | 2 | 3 |
| 1. | Адрес земельного участка | — |
| 1.1. | Сведения о местоположении земельного участка (при отсутствии адреса) в структурированном в соответствии с федеральной информационной адресной системой виде | — |
| 1.2. | Дополнительные сведения о местоположении земельного участка | — |
| 2. | Площадь земельного участка ± величина погрешности определения (вычисления) площади ($P \pm \Delta P$), м ² | 23 ± 2,00 |
| 3. | Формула, примененная для вычисления предельной погрешности определения площади земельного участка, с подставленными значениями и итоговые (вычисленные) значения | $3,5 * M_t * \sqrt{P} = 3,5 * 0,10 * \sqrt{23} = 2$ |

| 1 | 2 | 3 |
|------|--|---|
| 4. | Площадь земельного участка согласно сведениям Единого государственного реестра недвижимости (Ркад), м ² | 24,00 |
| 5. | Оценка расхождения Р и Ркад (Р - Ркад), м ² | 1 |
| 6. | Предельный минимальный и максимальный размеры земельного участка (Рмин и Рмакс), м ² | — — |
| 7. | Кадастровый или иной государственный учетный номер (инвентарный) здания, сооружения, объекта незавершенного строительства, расположенного на земельном участке | 24:50:0600185:336 |
| 8. | Вид (виды) разрешенного использования | — |
| 8.1. | Дополнительные сведения об использовании земельного участка | — |
| 9. | Сведения о земельных участках (землях общего пользования, территории общего пользования), посредством которых обеспечивается доступ | Земли общего пользования |
| 10. | Иные сведения | Границы земельного участка были приведены в соответствие с фактическим использованием, установленным по результатам геодезии АГП. |

4. Пояснения к сведениям об уточняемом земельном участке с кадастровым номером 24:50:0600185:661 :

1. —

1. Сведения о характерных точках границ уточняемого земельного участка с кадастровым номером 24:50:0600185:332 :

Система координат МСК-167 (24) Зона № 4

| Обозначение характерных точек границ | Координаты, м | | | | Метод определения координат | Формулы, примененные для расчета средней квадратической погрешности определения координат характерных точек границ (Mt), с подставленными в такие формулы значениями и итоговые (вычисленные) значения Mt, м | Описание закрепления точки |
|--------------------------------------|--|------------|--|------------|---|--|-----------------------------|
| | содержатся в Едином государственном реестре недвижимости | | определены в результате выполнения комплексных кадастровых работ | | | | |
| | X | Y | X | Y | | | |
| 1 | 2 | 3 | 4 | 5 | 6 | 7 | 8 |
| 926 | 628 614,02 | 103 845,73 | 628 614,02 | 103 845,73 | Метод спутниковых геодезических измерений (определений) | $\sqrt{(m0^2 + m1^2)} = \sqrt{(0,10^2 + 0,10^2)} = 0,10$ | — |
| 923 | 628 622,84 | 103 866,07 | 628 622,84 | 103 866,07 | | | Долговременный межевой знак |
| 1180 | 628 597,17 | 103 876,44 | 628 597,17 | 103 876,44 | | | |

| 1 | 2 | 3 | 4 | 5 | 6 | 7 | 8 |
|--------|------------|------------|------------|------------|---|--|---|
| н1181У | — | — | 628 589,91 | 103 880,30 | Метод спутниковых геодезических измерений (определений) | $\sqrt{(m0^2 + m1^2)} = \sqrt{(0,10^2 + 0,10^2)} = 0,10$ | — |
| н1182У | — | — | 628 584,86 | 103 883,47 | | | |
| н1183У | — | — | 628 582,27 | 103 884,51 | | | |
| 1184 | 628 581,87 | 103 883,59 | — | — | | 0,10 | |
| 1185 | 628 581,06 | 103 884,12 | — | — | | | |
| 436 | 628 571,41 | 103 865,92 | 628 571,41 | 103 865,92 | | $\sqrt{(m0^2 + m1^2)} = \sqrt{(0,10^2 + 0,10^2)} = 0,10$ | |
| 435 | 628 588,66 | 103 857,20 | 628 588,66 | 103 857,20 | | | |
| 434 | 628 590,37 | 103 855,36 | 628 590,37 | 103 855,36 | | | |
| 926 | 628 614,02 | 103 845,73 | 628 614,02 | 103 845,73 | | | |

2. Сведения о частях границ уточняемого земельного участка с кадастровым номером 24:50:0600185:332 :

| Обозначение части границ | | Горизонтальное проложение (S), м | Описание прохождения части границ | Сведения о согласовании местоположения границ (согласовано/спорное) |
|--------------------------|--------|----------------------------------|-----------------------------------|---|
| от т. | до т. | | | |
| 1 | 2 | 3 | 4 | 5 |
| 926 | 923 | 22,17 | — | согласовано |
| 923 | 1180 | 27,69 | | |
| 1180 | н1181У | 8,22 | | |
| н1181У | н1182У | 5,96 | | |
| н1182У | н1183У | 2,79 | | |
| н1183У | 436 | 21,53 | | |
| 436 | 435 | 19,33 | | |
| 435 | 434 | 2,51 | | |
| 434 | 926 | 25,54 | | |

3. Сведения о характеристиках уточняемого земельного участка с кадастровым номером 24:50:0600185:332 :

| № п/п | Наименование характеристики | Значение характеристики |
|-------|-----------------------------|-------------------------|
| 1 | 2 | 3 |
| | | |

| 1 | 2 | 3 |
|---|--|---|
| 1. | Адрес земельного участка | 660052, Российская Федерация, Красноярский край, Красноярск г, Монтажников ул, уч 7 |
| 1.1. | Сведения о местоположении земельного участка (при отсутствии адреса) в структурированном в соответствии с федеральной информационной адресной системой виде | — |
| 1.2. | Дополнительные сведения о местоположении земельного участка | — |
| 2. | Площадь земельного участка ± величина погрешности определения (вычисления) площади ($P \pm \Delta P$), м ² | 999 ± 11,00 |
| 3. | Формула, примененная для вычисления предельной погрешности определения площади земельного участка, с подставленными значениями и итоговые (вычисленные) значения | $3,5 * M_t * \sqrt{P} = 3,5 * 0,10 * \sqrt{999} = 11$ |
| 4. | Площадь земельного участка согласно сведениям Единого государственного реестра недвижимости (Ркад), м ² | 999,00 |
| 5. | Оценка расхождения Р и Ркад ($P - P_{кад}$), м ² | 0 |
| 6. | Предельный минимальный и максимальный размеры земельного участка (Рмин и Рмакс), м ² | — — |
| 7. | Кадастровый или иной государственный учетный номер (инвентарный) здания, сооружения, объекта незавершенного строительства, расположенного на земельном участке | 24:50:0600185:125 |
| 8. | Вид (виды) разрешенного использования | — |
| 8.1. | Дополнительные сведения об использовании земельного участка | — |
| 9. | Сведения о земельных участках (землях общего пользования, территории общего пользования), посредством которых обеспечивается доступ | 24:50:0000000:1827 |
| 10. | Иные сведения | Добавлен в КППР для исправления РО в границе со смежным ЗУ с КН 24:50:0600185:54 (устранение изломанности границ), площадь ЗУ осталась без изменений. |
| 4. Пояснения к сведениям об уточняемом земельном участке с кадастровым номером | | 24:50:0600185:332 : |
| 1. | — | — |

1. Сведения о характерных точках границ уточняемого земельного участка с кадастровым номером 24:50:0600185:54 :
 Система координат МСК-167 (24) Зона № 4

| Обозначение характерных точек границ | Координаты, м | | | | Метод определения координат | Формулы, примененные для расчета средней квадратической погрешности определения координат характерных точек границ (Mt), с подставленными в такие формулы значениями и итоговые (вычисленные) значения Mt, м | Описание закрепления точки |
|--------------------------------------|--|------------|--|------------|---|--|-----------------------------|
| | содержатся в Едином государственном реестре недвижимости | | определены в результате выполнения комплексных кадастровых работ | | | | |
| | X | Y | X | Y | | | |
| 1 | 2 | 3 | 4 | 5 | 6 | 7 | 8 |
| 923 | 628 622,84 | 103 866,07 | 628 622,84 | 103 866,07 | Метод спутниковых геодезических измерений (определений) | $\sqrt{(m0^2 + m1^2)} = \sqrt{(0,10^2 + 0,10^2)} = 0,10$ | Долговременный межевой знак |
| 922 | 628 632,46 | 103 888,29 | 628 632,46 | 103 888,29 | | | |
| 1186 | 628 622,18 | 103 892,34 | 628 622,18 | 103 892,34 | | | |
| 1187 | 628 602,52 | 103 906,25 | 628 602,52 | 103 906,25 | | | |
| 1188 | 628 598,69 | 103 909,26 | 628 598,69 | 103 909,26 | | | |
| н1189У | — | — | 628 583,48 | 103 897,18 | | | |
| н1190У | — | — | 628 582,65 | 103 894,39 | | — | |
| 1191 | 628 583,39 | 103 896,08 | — | — | | 0,10 | Долговременный межевой знак |
| н1183У | — | — | 628 582,27 | 103 884,51 | | $\sqrt{(m0^2 + m1^2)} = \sqrt{(0,10^2 + 0,10^2)} = 0,10$ | — |
| н1182У | — | — | 628 584,86 | 103 883,47 | | | |
| н1181У | — | — | 628 589,91 | 103 880,30 | | | |
| 1192 | 628 581,87 | 103 883,59 | — | — | | 0,10 | Долговременный межевой знак |

| 1 | 2 | 3 | 4 | 5 | 6 | 7 | 8 |
|------|------------|------------|------------|------------|---|--|-----------------------------|
| 1180 | 628 597,17 | 103 876,44 | 628 597,17 | 103 876,44 | Метод спутниковых геодезических измерений (определений) | $\sqrt{(m_0^2 + m_1^2)} = \sqrt{(0,10^2 + 0,10^2)} = 0,10$ | Долговременный межевой знак |
| 923 | 628 622,84 | 103 866,07 | 628 622,84 | 103 866,07 | | | |

2. Сведения о частях границ уточняемого земельного участка с кадастровым номером 24:50:0600185:54 :

| Обозначение части границ | | Горизонтальное проложение (S), м | Описание прохождения части границ | Сведения о согласовании местоположения границ (согласовано/спорное) |
|--------------------------|--------|----------------------------------|-----------------------------------|---|
| от т. | до т. | | | |
| 1 | 2 | 3 | 4 | 5 |
| 923 | 922 | 24,21 | — | согласовано |
| 922 | 1186 | 11,05 | | |
| 1186 | 1187 | 24,08 | | |
| 1187 | 1188 | 4,87 | | |
| 1188 | н1189У | 19,42 | | |
| н1189У | н1190У | 2,91 | | |
| н1190У | н1183У | 9,89 | | |
| н1183У | н1182У | 2,79 | | |
| н1182У | н1181У | 5,96 | | |
| н1181У | 1180 | 8,22 | | |
| 1180 | 923 | 27,69 | | |

3. Сведения о характеристиках уточняемого земельного участка с кадастровым номером 24:50:0600185:54 :

| № п/п | Наименование характеристики | Значение характеристики |
|-------|--|---|
| 1 | 2 | 3 |
| 1. | Адрес земельного участка | 660052, Российская Федерация, Красноярский край, Красноярск г, Монтажников ул, уч 5 |
| 1.1. | Сведения о местоположении земельного участка (при отсутствии адреса) в структурированном в соответствии с федеральной информационной адресной системой виде | — |
| 1.2. | Дополнительные сведения о местоположении земельного участка | — |
| 2. | Площадь земельного участка ± величина погрешности определения (вычисления) площади ($P \pm \Delta P$), м ² | 1 205 ± 12,00 |
| 3. | Формула, примененная для вычисления предельной погрешности определения площади земельного участка, с подставленными значениями и итоговые (вычисленные) значения | $3,5 * M_t * \sqrt{P} = 3,5 * 0,10 * \sqrt{1 205} = 12$ |

| 1 | 2 | 3 |
|---|--|--|
| 4. | Площадь земельного участка согласно сведениям Единого государственного реестра недвижимости (Ркад), м ² | 1 205,00 |
| 5. | Оценка расхождения Р и Ркад (Р - Ркад), м ² | 0 |
| 6. | Предельный минимальный и максимальный размеры земельного участка (Рмин и Рмакс), м ² | — — |
| 7. | Кадастровый или иной государственный учетный номер (инвентарный) здания, сооружения, объекта незавершенного строительства, расположенного на земельном участке | 24:50:0600185:70 |
| 8. | Вид (виды) разрешенного использования | — |
| 8.1. | Дополнительные сведения об использовании земельного участка | — |
| 9. | Сведения о земельных участках (землях общего пользования, территории общего пользования), посредством которых обеспечивается доступ | 24:50:0000000:1827 |
| 10. | Иные сведения | Добавлен в КИТР для исправления РО в границе со смежным ЗУ с КН 24:50:0600185:332 (устранение изломанности границ), площадь ЗУ осталась без изменений. |
| 4. Пояснения к сведениям об уточняемом земельном участке с кадастровым номером | | 24:50:0600185:54 |
| 1. | — | — |

Описание местоположения здания, сооружения, объекта незавершенного строительства на земельном участке

1. Сведения о характерных точках контура объекта недвижимости с кадастровым номером 24:50:0000000:176274 :

Система координат МСК-167 (24) Зона № 4

| Обозначение характерных точек границ | Содержатся в Едином государственном реестре недвижимости | | | Определены в ходе выполнения комплексных кадастровых работ | | | Метод определения координат | Формулы, примененные для расчета средней квадратической погрешности определения координат характерных точек (Mt), м, с подставленными в такие формулы значениями и итоговые (вычисленные) значения Mt, м |
|--------------------------------------|--|---|-----------|--|------------|-----------|---|--|
| | координаты, м | | Радиус, м | координаты, м | | Радиус, м | | |
| | X | Y | R | X | Y | R | | |
| 1 | 2 | 3 | 4 | 5 | 6 | 7 | 8 | 9 |
| н3600 | — | — | — | 628 396,10 | 103 697,34 | — | Метод спутниковых геодезических измерений (определений) | $\sqrt{(m0^2 + m1^2)} = \sqrt{(0,10^2 + 0,10^2)}$ |
| н3610 | — | — | — | 628 399,58 | 103 689,76 | — | | |
| н3620 | — | — | — | 628 407,47 | 103 693,38 | — | | |
| н3630 | — | — | — | 628 410,69 | 103 686,98 | — | | |
| н3640 | — | — | — | 628 415,91 | 103 689,61 | — | | |
| н3650 | — | — | — | 628 412,64 | 103 695,86 | — | | |
| н3660 | — | — | — | 628 411,66 | 103 695,41 | — | | |
| н3670 | — | — | — | 628 408,21 | 103 702,90 | — | | |
| н3600 | — | — | — | 628 396,10 | 103 697,34 | — | | |

2. Сведения о характеристиках объекта недвижимости с кадастровым номером 24:50:0000000:176274 :

| № п/п | Наименование характеристики | Значение характеристики |
|-------|-----------------------------|-------------------------|
| 1 | 2 | 3 |
| 1. | Вид объекта недвижимости | Здание |

| 1 | 2 | 3 |
|------|---|---|
| 2. | Ранее присвоенный государственный учетный номер (инвентарный) здания, сооружения, объекта незавершенного строительства | — |
| 3. | Кадастровый номер земельного участка (земельных участков), в границах которого (которых) расположены здание, сооружение, объект незавершенного строительства | 24:50:0600185:31 |
| 4. | Уникальный учетный номер кадастрового квартала, в границах которого расположены здание, сооружение, объект незавершенного строительства | 24:50:0600185 |
| 5. | Адрес здания, сооружения, объекта незавершенного строительства | — |
| 5.1. | Сведения о местоположении здания, сооружения, объекта незавершенного строительства (при отсутствии адреса) в структурированном в соответствии с федеральной информационной адресной системой виде | 660052, Российская Федерация, Красноярский край, Красноярск г, Высокая ул, д 31 |
| 5.2. | Дополнительные сведения о местоположении | — |
| 6. | Иные сведения | — |

3. Пояснения к сведениям об объекте недвижимости с кадастровым номером 24:50:0000000:176274 :

| | |
|----|---|
| 1. | — |
|----|---|

1. Сведения о характерных точках контура объекта недвижимости с кадастровым номером 24:50:0600185:67 :

Система координат МСК-167 (24) Зона № 4

| Обозначение характерных точек границ | Содержатся в Едином государственном реестре недвижимости | | | Определены в ходе выполнения комплексных кадастровых работ | | | Метод определения координат | Формулы, примененные для расчета средней квадратической погрешности определения координат характерных точек (Mt), м, с подставленными в такие формулы значениями и итоговые (вычисленные) значения Mt, м |
|--------------------------------------|--|---|-----------|--|------------|-----------|---|--|
| | координаты, м | | Радиус, м | координаты, м | | Радиус, м | | |
| | X | Y | R | X | Y | R | | |
| 1 | 2 | 3 | 4 | 5 | 6 | 7 | 8 | 9 |
| н261О | — | — | — | 628 472,02 | 103 623,07 | — | Метод спутниковых геодезических измерений (определений) | $\sqrt{(m0^2 + m1^2)} = \sqrt{(0,10^2 + 0,10^2)}$ |
| н262О | — | — | — | 628 482,29 | 103 629,28 | — | | |
| н263О | — | — | — | 628 476,04 | 103 639,61 | — | | |

| 1 | 2 | 3 | 4 | 5 | 6 | 7 | 8 | 9 |
|-------|---|---|---|------------|------------|---|---|---|
| н2640 | — | — | — | 628 472,27 | 103 637,32 | — | Метод спутниковых геодезических измерений (определений) | $\sqrt{(m0^2 + m1^2)} = \sqrt{(0,10^2 + 0,10^2)}$ |
| н2650 | — | — | — | 628 470,83 | 103 639,72 | — | | |
| н2660 | — | — | — | 628 467,53 | 103 637,83 | — | | |
| н2670 | — | — | — | 628 468,88 | 103 635,38 | — | | |
| н2680 | — | — | — | 628 465,77 | 103 633,39 | — | | |
| н2610 | — | — | — | 628 472,02 | 103 623,07 | — | | |

2. Сведения о характеристиках объекта недвижимости с кадастровым номером 24:50:0600185:67 :

| № п/п | Наименование характеристики | Значение характеристики |
|-------|---|---|
| 1 | 2 | 3 |
| 1. | Вид объекта недвижимости | Здание |
| 2. | Ранее присвоенный государственный учетный номер (инвентарный) здания, сооружения, объекта незавершенного строительства | — |
| 3. | Кадастровый номер земельного участка (земельных участков), в границах которого (которых) расположены здание, сооружение, объект незавершенного строительства | 24:50:0600185:44 |
| 4. | Уникальный учетный номер кадастрового квартала, в границах которого расположены здание, сооружение, объект незавершенного строительства | 24:50:0600185 |
| 5. | Адрес здания, сооружения, объекта незавершенного строительства | — |
| 5.1. | Сведения о местоположении здания, сооружения, объекта незавершенного строительства (при отсутствии адреса) в структурированном в соответствии с федеральной информационной адресной системой виде | 660052, Российская Федерация, Красноярский край, Красноярск г, Монтажников ул, д 34 |
| 5.2. | Дополнительные сведения о местоположении | — |
| 6. | Иные сведения | — |

3. Пояснения к сведениям об объекте недвижимости с кадастровым номером 24:50:0600185:67 :

| | |
|----|---|
| 1. | — |
|----|---|

1. Сведения о характерных точках контура объекта недвижимости с кадастровым номером 24:50:0600185:70 :

| Система координат | | МСК-167 (24) | | | | | Зона № <u>4</u> | |
|--------------------------------------|--|--------------|-----------|--|------------|-----------|---|--|
| Обозначение характерных точек границ | Содержатся в Едином государственном реестре недвижимости | | | Определены в ходе выполнения комплексных кадастровых работ | | | Метод определения координат | Формулы, примененные для расчета средней квадратической погрешности определения координат характерных точек (Mt), м, с подставленными в такие формулы значениями и итоговые (вычисленные) значения Mt, м |
| | координаты, м | | Радиус, м | координаты, м | | Радиус, м | | |
| | X | Y | R | X | Y | R | | |
| 1 | 2 | 3 | 4 | 5 | 6 | 7 | 8 | 9 |
| н4450 | — | — | — | 628 630,96 | 103 884,84 | — | Метод спутниковых геодезических измерений (определений) | $\sqrt{(m0^2 + m1^2)} = \sqrt{(0,10^2 + 0,10^2)}$ |
| н4460 | — | — | — | 628 623,56 | 103 888,13 | — | | |
| н4470 | — | — | — | 628 618,49 | 103 876,72 | — | | |
| н4480 | — | — | — | 628 625,89 | 103 873,43 | — | | |
| н4450 | — | — | — | 628 630,96 | 103 884,84 | — | | |

2. Сведения о характеристиках объекта недвижимости с кадастровым номером 24:50:0600185:70 :

| № п/п | Наименование характеристики | Значение характеристики |
|-------|--|-------------------------|
| 1 | 2 | 3 |
| 1. | Вид объекта недвижимости | Здание |
| 2. | Ранее присвоенный государственный учетный номер (инвентарный) здания, сооружения, объекта незавершенного строительства | — |
| 3. | Кадастровый номер земельного участка (земельных участков), в границах которого (которых) расположены здание, сооружение, объект незавершенного строительства | 24:50:0600185:54 |
| 4. | Уникальный учетный номер кадастрового квартала, в границах которого расположены здание, сооружение, объект незавершенного строительства | 24:50:0600185 |

| | | |
|------|---|--|
| 1 | 2 | 3 |
| 5. | Адрес здания, сооружения, объекта незавершенного строительства | — |
| 5.1. | Сведения о местоположении здания, сооружения, объекта незавершенного строительства (при отсутствии адреса) в структурированном в соответствии с федеральной информационной адресной системой виде | 660052, Российская Федерация, Красноярский край, Красноярск г, Монтажников ул, д 5 |
| 5.2. | Дополнительные сведения о местоположении | — |
| 6. | Иные сведения | — |

3. Пояснения к сведениям об объекте недвижимости с кадастровым номером 24:50:0600185:70 :

| | |
|----|---|
| 1. | — |
|----|---|

1. Сведения о характерных точках контура объекта недвижимости с кадастровым номером 24:50:0600185:73 :

| | | | |
|-------------------|---------------------|--------|----------|
| Система координат | <u>МСК-167 (24)</u> | Зона № | <u>4</u> |
|-------------------|---------------------|--------|----------|

| Обозначение характерных точек границ | Содержатся в Едином государственном реестре недвижимости | | | Определены в ходе выполнения комплексных кадастровых работ | | | Метод определения координат | Формулы, примененные для расчета средней квадратической погрешности определения координат характерных точек (Mt), м, с подставленными в такие формулы значениями и итоговые (вычисленные) значения Mt, м |
|--------------------------------------|--|---|-----------|--|------------|-----------|---|--|
| | координаты, м | | Радиус, м | координаты, м | | Радиус, м | | |
| | X | Y | R | X | Y | R | | |
| 1 | 2 | 3 | 4 | 5 | 6 | 7 | 8 | 9 |
| н73О | — | — | — | 628 287,93 | 103 607,80 | — | Метод спутниковых геодезических измерений (определений) | $\sqrt{(m0^2 + m1^2)} = \sqrt{(0,10^2 + 0,10^2)}$ |
| н74О | — | — | — | 628 286,25 | 103 615,53 | — | | |
| н75О | — | — | — | 628 275,36 | 103 613,16 | — | | |
| н76О | — | — | — | 628 277,03 | 103 605,44 | — | | |
| н73О | — | — | — | 628 287,93 | 103 607,80 | — | | |

2. Сведения о характеристиках объекта недвижимости с кадастровым номером 24:50:0600185:73 :

| № п/п | Наименование характеристики | Значение характеристики |
|-------|-----------------------------|-------------------------|
| 1 | 2 | 3 |
| 1. | Вид объекта недвижимости | Здание |

| | | |
|------|---|---|
| 1 | 2 | 3 |
| 2. | Ранее присвоенный государственный учетный номер (инвентарный) здания, сооружения, объекта незавершенного строительства | — |
| 3. | Кадастровый номер земельного участка (земельных участков), в границах которого (которых) расположены здание, сооружение, объект незавершенного строительства | 24:50:0600185:670 |
| 4. | Уникальный учетный номер кадастрового квартала, в границах которого расположены здание, сооружение, объект незавершенного строительства | 24:50:0600185 |
| 5. | Адрес здания, сооружения, объекта незавершенного строительства | — |
| 5.1. | Сведения о местоположении здания, сооружения, объекта незавершенного строительства (при отсутствии адреса) в структурированном в соответствии с федеральной информационной адресной системой виде | 660052, Российская Федерация, Красноярский край, Красноярск г, Монтажников ул, д 39 |
| 5.2. | Дополнительные сведения о местоположении | — |
| 6. | Иные сведения | — |

3. Пояснения к сведениям об объекте недвижимости с кадастровым номером 24:50:0600185:73 :

| | |
|----|---|
| 1. | — |
|----|---|

1. Сведения о характерных точках контура объекта недвижимости с кадастровым номером 24:50:0600185:75 :

| Система координат <u>МСК-167 (24)</u> | | | Зона № <u>4</u> | | | | | |
|---------------------------------------|--|---|-----------------|--|------------|-----------|---|--|
| Обозначение характерных точек границ | Содержатся в Едином государственном реестре недвижимости | | | Определены в ходе выполнения комплексных кадастровых работ | | | Метод определения координат | Формулы, примененные для расчета средней квадратической погрешности определения координат характерных точек (Mt), м, с подставленными в такие формулы значениями и итоговые (вычисленные) значения Mt, м |
| | координаты, м | | Радиус, м | координаты, м | | Радиус, м | | |
| | X | Y | R | X | Y | R | | |
| 1 | 2 | 3 | 4 | 5 | 6 | 7 | 8 | 9 |
| н67О | — | — | — | 628 247,56 | 103 598,11 | — | Метод спутниковых геодезических измерений (определений) | $\sqrt{(m0^2 + m1^2)} = \sqrt{(0,10^2 + 0,10^2)}$ |
| н63О | — | — | — | 628 245,31 | 103 606,25 | — | | |
| н66О | — | — | — | 628 235,13 | 103 603,45 | — | | |

| 1 | 2 | 3 | 4 | 5 | 6 | 7 | 8 | 9 |
|------|---|---|---|------------|------------|---|---|---|
| н68О | — | — | — | 628 237,38 | 103 595,30 | — | Метод спутниковых геодезических измерений (определений) | $\sqrt{(m0^2 + m1^2)} = \sqrt{(0,10^2 + 0,10^2)}$ |
| н67О | — | — | — | 628 247,56 | 103 598,11 | — | | |

2. Сведения о характеристиках объекта недвижимости с кадастровым номером 24:50:0600185:75 :

| № п/п | Наименование характеристики | Значение характеристики |
|-------|---|---|
| 1 | 2 | 3 |
| 1. | Вид объекта недвижимости | Здание |
| 2. | Ранее присвоенный государственный учетный номер (инвентарный) здания, сооружения, объекта незавершенного строительства | — |
| 3. | Кадастровый номер земельного участка (земельных участков), в границах которого (которых) расположены здание, сооружение, объект незавершенного строительства | 24:50:0600185:33 |
| 4. | Уникальный учетный номер кадастрового квартала, в границах которого расположены здание, сооружение, объект незавершенного строительства | 24:50:0600185 |
| 5. | Адрес здания, сооружения, объекта незавершенного строительства | — |
| 5.1. | Сведения о местоположении здания, сооружения, объекта незавершенного строительства (при отсутствии адреса) в структурированном в соответствии с федеральной информационной адресной системой виде | 660052, Российская Федерация, Красноярский край, Красноярск г, Монтажников ул, д 43 |
| 5.2. | Дополнительные сведения о местоположении | — |
| 6. | Иные сведения | — |

3. Пояснения к сведениям об объекте недвижимости с кадастровым номером 24:50:0600185:75 :

| | |
|----|---|
| 1. | — |
|----|---|

1. Сведения о характерных точках контура объекта недвижимости с кадастровым номером 24:50:0600185:76 :

| Система координат | | МСК-167 (24) | | | | | Зона № <u>4</u> | |
|--------------------------------------|--|--------------|-----------|--|------------|-----------|---|--|
| Обозначение характерных точек границ | Содержатся в Едином государственном реестре недвижимости | | | Определены в ходе выполнения комплексных кадастровых работ | | | Метод определения координат | Формулы, примененные для расчета средней квадратической погрешности определения координат характерных точек (Mt), м, с подставленными в такие формулы значениями и итоговые (вычисленные) значения Mt, м |
| | координаты, м | | Радиус, м | координаты, м | | Радиус, м | | |
| | X | Y | R | X | Y | R | | |
| 1 | 2 | 3 | 4 | 5 | 6 | 7 | 8 | 9 |
| н950 | — | — | — | 628 326,34 | 103 617,44 | — | Метод спутниковых геодезических измерений (определений) | $\sqrt{(m0^2 + m1^2)} = \sqrt{(0,10^2 + 0,10^2)}$ |
| н960 | — | — | — | 628 324,21 | 103 625,17 | — | | |
| н970 | — | — | — | 628 314,45 | 103 622,49 | — | | |
| н980 | — | — | — | 628 316,58 | 103 614,76 | — | | |
| н950 | — | — | — | 628 326,34 | 103 617,44 | — | | |

2. Сведения о характеристиках объекта недвижимости с кадастровым номером 24:50:0600185:76 :

| № п/п | Наименование характеристики | Значение характеристики |
|-------|--|-------------------------|
| 1 | 2 | 3 |
| 1. | Вид объекта недвижимости | Здание |
| 2. | Ранее присвоенный государственный учетный номер (инвентарный) здания, сооружения, объекта незавершенного строительства | — |
| 3. | Кадастровый номер земельного участка (земельных участков), в границах которого (которых) расположены здание, сооружение, объект незавершенного строительства | 24:50:0600185:43 |
| 4. | Уникальный учетный номер кадастрового квартала, в границах которого расположены здание, сооружение, объект незавершенного строительства | 24:50:0600185 |

| 1 | 2 | 3 |
|------|---|---|
| 5. | Адрес здания, сооружения, объекта незавершенного строительства | — |
| 5.1. | Сведения о местоположении здания, сооружения, объекта незавершенного строительства (при отсутствии адреса) в структурированном в соответствии с федеральной информационной адресной системой виде | 660052, Российская Федерация, Красноярский край, Красноярск г, Монтажников ул, д 35 |
| 5.2. | Дополнительные сведения о местоположении | — |
| 6. | Иные сведения | — |

3. Пояснения к сведениям об объекте недвижимости с кадастровым номером 24:50:0600185:76 :

| | |
|----|---|
| 1. | — |
|----|---|

1. Сведения о характерных точках контура объекта недвижимости с кадастровым номером 24:50:0600185:77 :

| | | | |
|-------------------|---------------------|--------|----------|
| Система координат | <u>МСК-167 (24)</u> | Зона № | <u>4</u> |
|-------------------|---------------------|--------|----------|

| Обозначение характерных точек границ | Содержатся в Едином государственном реестре недвижимости | | | Определены в ходе выполнения комплексных кадастровых работ | | | Метод определения координат | Формулы, примененные для расчета средней квадратической погрешности определения координат характерных точек (Mt), м, с подставленными в такие формулы значениями и итоговые (вычисленные) значения Mt, м |
|--------------------------------------|--|---|-----------|--|------------|-----------|---|--|
| | координаты, м | | Радиус, м | координаты, м | | Радиус, м | | |
| | X | Y | R | X | Y | R | | |
| 1 | 2 | 3 | 4 | 5 | 6 | 7 | 8 | 9 |
| n155O | — | — | — | 628 252,61 | 103 563,56 | — | Метод спутниковых геодезических измерений (определений) | $\sqrt{(m0^2 + m1^2)} = \sqrt{(0,10^2 + 0,10^2)}$ |
| n156O | — | — | — | 628 255,91 | 103 564,37 | — | | |
| n157O | — | — | — | 628 254,52 | 103 570,00 | — | | |
| n158O | — | — | — | 628 251,22 | 103 569,19 | — | | |
| n155O | — | — | — | 628 252,61 | 103 563,56 | — | | |

2. Сведения о характеристиках объекта недвижимости с кадастровым номером 24:50:0600185:77 :

| № п/п | Наименование характеристики | Значение характеристики |
|-------|-----------------------------|-------------------------|
| 1 | 2 | 3 |
| 1. | Вид объекта недвижимости | Здание |

| 1 | 2 | 3 |
|------|---|-------------------|
| 2. | Ранее присвоенный государственный учетный номер (инвентарный) здания, сооружения, объекта незавершенного строительства | — |
| 3. | Кадастровый номер земельного участка (земельных участков), в границах которого (которых) расположены здание, сооружение, объект незавершенного строительства | 24:50:0600185:340 |
| 4. | Уникальный учетный номер кадастрового квартала, в границах которого расположены здание, сооружение, объект незавершенного строительства | 24:50:0600185 |
| 5. | Адрес здания, сооружения, объекта незавершенного строительства | — |
| 5.1. | Сведения о местоположении здания, сооружения, объекта незавершенного строительства (при отсутствии адреса) в структурированном в соответствии с федеральной информационной адресной системой виде | — |
| 5.2. | Дополнительные сведения о местоположении | — |
| 6. | Иные сведения | — |

3. Пояснения к сведениям об объекте недвижимости с кадастровым номером 24:50:0600185:77 :

| | |
|----|---|
| 1. | — |
|----|---|

1. Сведения о характерных точках контура объекта недвижимости с кадастровым номером 24:50:0600185:78 :

Система координат МСК-167 (24) Зона № 4

| Обозначение характерных точек границ | Содержатся в Едином государственном реестре недвижимости | | | Определены в ходе выполнения комплексных кадастровых работ | | | Метод определения координат | Формулы, примененные для расчета средней квадратической погрешности определения координат характерных точек (Mt), м, с подставленными в такие формулы значениями и итоговые (вычисленные) значения Mt, м |
|--------------------------------------|--|---|-----------|--|------------|-----------|---|--|
| | координаты, м | | Радиус, м | координаты, м | | Радиус, м | | |
| | X | Y | R | X | Y | R | | |
| 1 | 2 | 3 | 4 | 5 | 6 | 7 | 8 | 9 |
| н1590 | — | — | — | 628 246,52 | 103 553,01 | — | Метод спутниковых геодезических измерений (определений) | $\sqrt{(m0^2 + m1^2)} = \sqrt{(0,10^2 + 0,10^2)}$ |
| н1600 | — | — | — | 628 254,28 | 103 555,05 | — | | |
| н1610 | — | — | — | 628 252,22 | 103 562,88 | — | | |

| 1 | 2 | 3 | 4 | 5 | 6 | 7 | 8 | 9 |
|-------|---|---|---|------------|------------|---|---|---|
| н1620 | — | — | — | 628 244,46 | 103 560,84 | — | Метод спутниковых геодезических измерений (определений) | $\sqrt{(m0^2 + m1^2)} = \sqrt{(0,10^2 + 0,10^2)}$ |
| н1590 | — | — | — | 628 246,52 | 103 553,01 | — | | |

2. Сведения о характеристиках объекта недвижимости с кадастровым номером 24:50:0600185:78 :

| № п/п | Наименование характеристики | Значение характеристики |
|-------|---|---|
| 1 | 2 | 3 |
| 1. | Вид объекта недвижимости | Здание |
| 2. | Ранее присвоенный государственный учетный номер (инвентарный) здания, сооружения, объекта незавершенного строительства | — |
| 3. | Кадастровый номер земельного участка (земельных участков), в границах которого (которых) расположены здание, сооружение, объект незавершенного строительства | 24:50:0600185:340 |
| 4. | Уникальный учетный номер кадастрового квартала, в границах которого расположены здание, сооружение, объект незавершенного строительства | 24:50:0600185 |
| 5. | Адрес здания, сооружения, объекта незавершенного строительства | — |
| 5.1. | Сведения о местоположении здания, сооружения, объекта незавершенного строительства (при отсутствии адреса) в структурированном в соответствии с федеральной информационной адресной системой виде | 660052, Российская Федерация, Красноярский край, Красноярск г, Монтажников ул, д 54 |
| 5.2. | Дополнительные сведения о местоположении | — |
| 6. | Иные сведения | — |

3. Пояснения к сведениям об объекте недвижимости с кадастровым номером 24:50:0600185:78 :

| | |
|----|---|
| 1. | — |
|----|---|

1. Сведения о характерных точках контура объекта недвижимости с кадастровым номером 24:50:0600185:80 :

| Система координат | | МСК-167 (24) | | | | | Зона № | | 4 |
|--------------------------------------|--|--------------|-----------|--|------------|-----------|---|--|---|
| Обозначение характерных точек границ | Содержатся в Едином государственном реестре недвижимости | | | Определены в ходе выполнения комплексных кадастровых работ | | | Метод определения координат | Формулы, примененные для расчета средней квадратической погрешности определения координат характерных точек (Mt), м, с подставленными в такие формулы значениями и итоговые (вычисленные) значения Mt, м | |
| | координаты, м | | Радиус, м | координаты, м | | Радиус, м | | | |
| | X | Y | R | X | Y | R | | | |
| 1 | 2 | 3 | 4 | 5 | 6 | 7 | 8 | 9 | |
| н1980 | — | — | — | 628 265,15 | 103 513,20 | — | Метод спутниковых геодезических измерений (определений) | $\sqrt{(m0^2 + m1^2)} = \sqrt{(0,10^2 + 0,10^2)}$ | |
| н1990 | — | — | — | 628 268,49 | 103 514,28 | — | | | |
| н2000 | — | — | — | 628 266,55 | 103 520,27 | — | | | |
| н2010 | — | — | — | 628 263,22 | 103 519,20 | — | | | |
| н1980 | — | — | — | 628 265,15 | 103 513,20 | — | | | |

2. Сведения о характеристиках объекта недвижимости с кадастровым номером 24:50:0600185:80 :

| № п/п | Наименование характеристики | Значение характеристики |
|-------|--|-------------------------|
| 1 | 2 | 3 |
| 1. | Вид объекта недвижимости | Здание |
| 2. | Ранее присвоенный государственный учетный номер (инвентарный) здания, сооружения, объекта незавершенного строительства | — |
| 3. | Кадастровый номер земельного участка (земельных участков), в границах которого (которых) расположены здание, сооружение, объект незавершенного строительства | 24:50:0600185:50 |
| 4. | Уникальный учетный номер кадастрового квартала, в границах которого расположены здание, сооружение, объект незавершенного строительства | 24:50:0600185 |

| | | |
|------|---|---|
| 1 | 2 | 3 |
| 5. | Адрес здания, сооружения, объекта незавершенного строительства | — |
| 5.1. | Сведения о местоположении здания, сооружения, объекта незавершенного строительства (при отсутствии адреса) в структурированном в соответствии с федеральной информационной адресной системой виде | — |
| 5.2. | Дополнительные сведения о местоположении | — |
| 6. | Иные сведения | — |

3. Пояснения к сведениям об объекте недвижимости с кадастровым номером 24:50:0600185:80 :

| | |
|----|---|
| 1. | — |
|----|---|

1. Сведения о характерных точках контура объекта недвижимости с кадастровым номером 24:50:0600185:81 :

| | |
|---------------------------------------|-----------------|
| Система координат <u>МСК-167 (24)</u> | Зона № <u>4</u> |
|---------------------------------------|-----------------|

| Обозначение характерных точек границ | Содержатся в Едином государственном реестре недвижимости | | | Определены в ходе выполнения комплексных кадастровых работ | | | Метод определения координат | Формулы, примененные для расчета средней квадратической погрешности определения координат характерных точек (Mt), м, с подставленными в такие формулы значениями и итоговые (вычисленные) значения Mt, м |
|--------------------------------------|--|---|-----------|--|------------|-----------|---|--|
| | координаты, м | | Радиус, м | координаты, м | | Радиус, м | | |
| | X | Y | R | X | Y | R | | |
| 1 | 2 | 3 | 4 | 5 | 6 | 7 | 8 | 9 |
| н2020 | — | — | — | 628 270,09 | 103 529,36 | — | Метод спутниковых геодезических измерений (определений) | $\sqrt{(m0^2 + m1^2)} = \sqrt{(0,10^2 + 0,10^2)}$ |
| н2030 | — | — | — | 628 272,37 | 103 522,32 | — | | |
| н2040 | — | — | — | 628 280,40 | 103 524,92 | — | | |
| н2050 | — | — | — | 628 277,68 | 103 533,29 | — | | |
| н2060 | — | — | — | 628 274,51 | 103 532,27 | — | | |
| н2070 | — | — | — | 628 274,95 | 103 530,93 | — | | |
| н2020 | — | — | — | 628 270,09 | 103 529,36 | — | | |

2. Сведения о характеристиках объекта недвижимости с кадастровым номером 24:50:0600185:81 :

| № п/п | Наименование характеристики | Значение характеристики |
|-------|---|---|
| 1 | 2 | 3 |
| 1. | Вид объекта недвижимости | Здание |
| 2. | Ранее присвоенный государственный учетный номер (инвентарный) здания, сооружения, объекта незавершенного строительства | — |
| 3. | Кадастровый номер земельного участка (земельных участков), в границах которого (которых) расположены здание, сооружение, объект незавершенного строительства | 24:50:0600185:50 |
| 4. | Уникальный учетный номер кадастрового квартала, в границах которого расположены здание, сооружение, объект незавершенного строительства | 24:50:0600185 |
| 5. | Адрес здания, сооружения, объекта незавершенного строительства | — |
| 5.1. | Сведения о местоположении здания, сооружения, объекта незавершенного строительства (при отсутствии адреса) в структурированном в соответствии с федеральной информационной адресной системой виде | 660052, Российская Федерация, Красноярский край, Красноярск г, Наклонная ул, д 34 |
| 5.2. | Дополнительные сведения о местоположении | — |
| 6. | Иные сведения | — |

3. Пояснения к сведениям об объекте недвижимости с кадастровым номером 24:50:0600185:81 :

| | |
|----|---|
| 1. | — |
|----|---|

1. Сведения о характерных точках контура объекта недвижимости с кадастровым номером 24:50:0600185:83 :

| Система координат <u>МСК-167 (24)</u> | | Зона № <u>4</u> | | | | | | |
|---------------------------------------|--|-----------------|--|------------|-----------------------------|--|---|---|
| Обозначение характерных точек границ | Содержатся в Едином государственном реестре недвижимости | | Определены в ходе выполнения комплексных кадастровых работ | | Метод определения координат | Формулы, примененные для расчета средней квадратической погрешности определения координат характерных точек (Mt), м, с подставленными в такие формулы значениями и итоговые (вычисленные) значения Mt, м | | |
| | координаты, м | | координаты, м | | | | | |
| | X | Y | X | Y | | | | |
| 1 | 2 | 3 | 4 | 5 | 6 | 7 | 8 | 9 |
| n223O | — | — | — | 628 337,01 | 103 539,55 | — | Метод спутниковых геодезических измерений (определений) | $\sqrt{(m_0^2 + m_1^2)} = \sqrt{(0,10^2 + 0,10^2)}$ |

| 1 | 2 | 3 | 4 | 5 | 6 | 7 | 8 | 9 |
|-------|---|---|---|------------|------------|---|---|---|
| н2240 | — | — | — | 628 335,29 | 103 546,62 | — | Метод спутниковых геодезических измерений (определений) | $\sqrt{(m0^2 + m1^2)} = \sqrt{(0,10^2 + 0,10^2)}$ |
| н2250 | — | — | — | 628 328,22 | 103 544,90 | — | | |
| н2260 | — | — | — | 628 329,24 | 103 540,72 | — | | |
| н2270 | — | — | — | 628 331,38 | 103 541,24 | — | | |
| н2280 | — | — | — | 628 332,08 | 103 538,34 | — | | |
| н2230 | — | — | — | 628 337,01 | 103 539,55 | — | | |

2. Сведения о характеристиках объекта недвижимости с кадастровым номером 24:50:0600185:83 :

| № п/п | Наименование характеристики | Значение характеристики |
|-------|---|---|
| 1 | 2 | 3 |
| 1. | Вид объекта недвижимости | Здание |
| 2. | Ранее присвоенный государственный учетный номер (инвентарный) здания, сооружения, объекта незавершенного строительства | — |
| 3. | Кадастровый номер земельного участка (земельных участков), в границах которого (которых) расположены здание, сооружение, объект незавершенного строительства | 24:50:0600185:56 |
| 4. | Уникальный учетный номер кадастрового квартала, в границах которого расположены здание, сооружение, объект незавершенного строительства | 24:50:0600185 |
| 5. | Адрес здания, сооружения, объекта незавершенного строительства | — |
| 5.1. | Сведения о местоположении здания, сооружения, объекта незавершенного строительства (при отсутствии адреса) в структурированном в соответствии с федеральной информационной адресной системой виде | 660052, Российская Федерация, Красноярский край, Красноярск г, Наклонная ул, д 28 |
| 5.2. | Дополнительные сведения о местоположении | — |
| 6. | Иные сведения | — |

3. Пояснения к сведениям об объекте недвижимости с кадастровым номером 24:50:0600185:83 :

| | |
|----|---|
| 1. | — |
|----|---|

1. Сведения о характерных точках контура объекта недвижимости с кадастровым номером 24:50:0600185:84 :

| Система координат | | МСК-167 (24) | | | | | Зона № | | 4 |
|--------------------------------------|--|--------------|-----------|--|------------|-----------|---|--|---|
| Обозначение характерных точек границ | Содержатся в Едином государственном реестре недвижимости | | | Определены в ходе выполнения комплексных кадастровых работ | | | Метод определения координат | Формулы, примененные для расчета средней квадратической погрешности определения координат характерных точек (Mt), м, с подставленными в такие формулы значениями и итоговые (вычисленные) значения Mt, м | |
| | координаты, м | | Радиус, м | координаты, м | | Радиус, м | | | |
| | X | Y | R | X | Y | R | | | |
| 1 | 2 | 3 | 4 | 5 | 6 | 7 | 8 | 9 | |
| н208О | — | — | — | 628 291,53 | 103 527,63 | — | Метод спутниковых геодезических измерений (определений) | $\sqrt{(m0^2 + m1^2)} = \sqrt{(0,10^2 + 0,10^2)}$ | |
| н209О | — | — | — | 628 296,36 | 103 528,91 | — | | | |
| н210О | — | — | — | 628 294,45 | 103 536,11 | — | | | |
| н211О | — | — | — | 628 289,62 | 103 534,83 | — | | | |
| н208О | — | — | — | 628 291,53 | 103 527,63 | — | | | |

2. Сведения о характеристиках объекта недвижимости с кадастровым номером 24:50:0600185:84 :

| № п/п | Наименование характеристики | Значение характеристики |
|-------|--|-------------------------|
| 1 | 2 | 3 |
| 1. | Вид объекта недвижимости | Здание |
| 2. | Ранее присвоенный государственный учетный номер (инвентарный) здания, сооружения, объекта незавершенного строительства | — |
| 3. | Кадастровый номер земельного участка (земельных участков), в границах которого (которых) расположены здание, сооружение, объект незавершенного строительства | 24:50:0600185:350 |
| 4. | Уникальный учетный номер кадастрового квартала, в границах которого расположены здание, сооружение, объект незавершенного строительства | 24:50:0600185 |

| 1 | 2 | 3 |
|------|---|---|
| 5. | Адрес здания, сооружения, объекта незавершенного строительства | — |
| 5.1. | Сведения о местоположении здания, сооружения, объекта незавершенного строительства (при отсутствии адреса) в структурированном в соответствии с федеральной информационной адресной системой виде | 660052, Российская Федерация, Красноярский край, Красноярск г, Наклонная ул, д 32 |
| 5.2. | Дополнительные сведения о местоположении | — |
| 6. | Иные сведения | — |

3. Пояснения к сведениям об объекте недвижимости с кадастровым номером 24:50:0600185:84 :

| | |
|----|---|
| 1. | — |
|----|---|

1. Сведения о характерных точках контура объекта недвижимости с кадастровым номером 24:50:0600185:85 :

| | | | |
|-------------------|---------------------|--------|----------|
| Система координат | <u>МСК-167 (24)</u> | Зона № | <u>4</u> |
|-------------------|---------------------|--------|----------|

| Обозначение характерных точек границ | Содержатся в Едином государственном реестре недвижимости | | | Определены в ходе выполнения комплексных кадастровых работ | | | Метод определения координат | Формулы, примененные для расчета средней квадратической погрешности определения координат характерных точек (Mt), м, с подставленными в такие формулы значениями и итоговые (вычисленные) значения Mt, м |
|--------------------------------------|--|---|-----------|--|------------|-----------|---|--|
| | координаты, м | | Радиус, м | координаты, м | | Радиус, м | | |
| | X | Y | R | X | Y | R | | |
| 1 | 2 | 3 | 4 | 5 | 6 | 7 | 8 | 9 |
| н1940 | — | — | — | 628 251,99 | 103 517,60 | — | Метод спутниковых геодезических измерений (определений) | $\sqrt{(m0^2 + m1^2)} = \sqrt{(0,10^2 + 0,10^2)}$ |
| н1950 | — | — | — | 628 259,06 | 103 519,62 | — | | |
| н1960 | — | — | — | 628 256,93 | 103 527,06 | — | | |
| н1970 | — | — | — | 628 249,86 | 103 525,04 | — | | |
| н1940 | — | — | — | 628 251,99 | 103 517,60 | — | | |

2. Сведения о характеристиках объекта недвижимости с кадастровым номером 24:50:0600185:85 :

| № п/п | Наименование характеристики | Значение характеристики |
|-------|-----------------------------|-------------------------|
| 1 | 2 | 3 |
| 1. | Вид объекта недвижимости | Здание |

| 1 | 2 | 3 |
|------|---|---|
| 2. | Ранее присвоенный государственный учетный номер (инвентарный) здания, сооружения, объекта незавершенного строительства | — |
| 3. | Кадастровый номер земельного участка (земельных участков), в границах которого (которых) расположены здание, сооружение, объект незавершенного строительства | 24:50:0600185:51 |
| 4. | Уникальный учетный номер кадастрового квартала, в границах которого расположены здание, сооружение, объект незавершенного строительства | 24:50:0600185 |
| 5. | Адрес здания, сооружения, объекта незавершенного строительства | — |
| 5.1. | Сведения о местоположении здания, сооружения, объекта незавершенного строительства (при отсутствии адреса) в структурированном в соответствии с федеральной информационной адресной системой виде | 660052, Российская Федерация, Красноярский край, Красноярск г, Наклонная ул, д 36 |
| 5.2. | Дополнительные сведения о местоположении | — |
| 6. | Иные сведения | — |

3. Пояснения к сведениям об объекте недвижимости с кадастровым номером 24:50:0600185:85 :

| | |
|----|---|
| 1. | — |
|----|---|

1. Сведения о характерных точках контура объекта недвижимости с кадастровым номером 24:50:0600185:89 :

| Система координат <u>МСК-167 (24)</u> | | | | | | | Зона № <u>4</u> | |
|---------------------------------------|--|---|-----------|--|------------|-----------|---|--|
| Обозначение характерных точек границ | Содержатся в Едином государственном реестре недвижимости | | | Определены в ходе выполнения комплексных кадастровых работ | | | Метод определения координат | Формулы, примененные для расчета средней квадратической погрешности определения координат характерных точек (Mt), м, с подставленными в такие формулы значениями и итоговые (вычисленные) значения Mt, м |
| | координаты, м | | Радиус, м | координаты, м | | Радиус, м | | |
| | X | Y | R | X | Y | R | | |
| 1 | 2 | 3 | 4 | 5 | 6 | 7 | 8 | 9 |
| н3930 | — | — | — | 628 438,11 | 103 658,54 | — | Метод спутниковых геодезических измерений (определений) | $\sqrt{(m0^2 + m1^2)} = \sqrt{(0,10^2 + 0,10^2)}$ |
| н3940 | — | — | — | 628 434,06 | 103 665,38 | — | | |
| н3950 | — | — | — | 628 424,47 | 103 659,71 | — | | |

| 1 | 2 | 3 | 4 | 5 | 6 | 7 | 8 | 9 |
|-------|---|---|---|------------|------------|---|---|---|
| н3960 | — | — | — | 628 428,51 | 103 652,87 | — | Метод спутниковых геодезических измерений (определений) | $\sqrt{(m0^2 + m1^2)} = \sqrt{(0,10^2 + 0,10^2)}$ |
| н3930 | — | — | — | 628 438,11 | 103 658,54 | — | | |

2. Сведения о характеристиках объекта недвижимости с кадастровым номером 24:50:0600185:89 :

| № п/п | Наименование характеристики | Значение характеристики |
|-------|---|---|
| 1 | 2 | 3 |
| 1. | Вид объекта недвижимости | Здание |
| 2. | Ранее присвоенный государственный учетный номер (инвентарный) здания, сооружения, объекта незавершенного строительства | — |
| 3. | Кадастровый номер земельного участка (земельных участков), в границах которого (которых) расположены здание, сооружение, объект незавершенного строительства | 24:50:0600185:11 |
| 4. | Уникальный учетный номер кадастрового квартала, в границах которого расположены здание, сооружение, объект незавершенного строительства | 24:50:0600185 |
| 5. | Адрес здания, сооружения, объекта незавершенного строительства | — |
| 5.1. | Сведения о местоположении здания, сооружения, объекта незавершенного строительства (при отсутствии адреса) в структурированном в соответствии с федеральной информационной адресной системой виде | 660052, Российская Федерация, Красноярский край, Красноярск г, Монтажников ул, д 29 |
| 5.2. | Дополнительные сведения о местоположении | — |
| 6. | Иные сведения | — |

3. Пояснения к сведениям об объекте недвижимости с кадастровым номером 24:50:0600185:89 :

| | |
|----|---|
| 1. | — |
|----|---|

1. Сведения о характерных точках контура объекта недвижимости с кадастровым номером 24:50:0600185:97 :

| Система координат | | МСК-167 (24) | | | | | Зона № | | 4 |
|--------------------------------------|--|--------------|-----------|--|------------|-----------|---|--|---|
| Обозначение характерных точек границ | Содержатся в Едином государственном реестре недвижимости | | | Определены в ходе выполнения комплексных кадастровых работ | | | Метод определения координат | Формулы, примененные для расчета средней квадратической погрешности определения координат характерных точек (Mt), м, с подставленными в такие формулы значениями и итоговые (вычисленные) значения Mt, м | |
| | координаты, м | | Радиус, м | координаты, м | | Радиус, м | | | |
| | X | Y | R | X | Y | R | | | |
| 1 | 2 | 3 | 4 | 5 | 6 | 7 | 8 | 9 | |
| н2820 | — | — | — | 628 495,94 | 103 640,51 | — | Метод спутниковых геодезических измерений (определений) | $\sqrt{(m0^2 + m1^2)} = \sqrt{(0,10^2 + 0,10^2)}$ | |
| н2840 | — | — | — | 628 498,86 | 103 642,03 | — | | | |
| н2850 | — | — | — | 628 495,29 | 103 648,91 | — | | | |
| н2830 | — | — | — | 628 492,36 | 103 647,38 | — | | | |
| н2820 | — | — | — | 628 495,94 | 103 640,51 | — | | | |

2. Сведения о характеристиках объекта недвижимости с кадастровым номером 24:50:0600185:97 :

| № п/п | Наименование характеристики | Значение характеристики |
|-------|--|-------------------------|
| 1 | 2 | 3 |
| 1. | Вид объекта недвижимости | Здание |
| 2. | Ранее присвоенный государственный учетный номер (инвентарный) здания, сооружения, объекта незавершенного строительства | — |
| 3. | Кадастровый номер земельного участка (земельных участков), в границах которого (которых) расположены здание, сооружение, объект незавершенного строительства | 24:50:0600108:74 |
| 4. | Уникальный учетный номер кадастрового квартала, в границах которого расположены здание, сооружение, объект незавершенного строительства | 24:50:0600185 |

| 1 | 2 | 3 |
|------|---|---|
| 5. | Адрес здания, сооружения, объекта незавершенного строительства | — |
| 5.1. | Сведения о местоположении здания, сооружения, объекта незавершенного строительства (при отсутствии адреса) в структурированном в соответствии с федеральной информационной адресной системой виде | — |
| 5.2. | Дополнительные сведения о местоположении | — |
| 6. | Иные сведения | — |

3. Пояснения к сведениям об объекте недвижимости с кадастровым номером 24:50:0600185:97 :

| | |
|----|---|
| 1. | — |
|----|---|

1. Сведения о характерных точках контура объекта недвижимости с кадастровым номером 24:50:0600185:98 :

| | | | |
|-------------------|---------------------|--------|----------|
| Система координат | <u>МСК-167 (24)</u> | Зона № | <u>4</u> |
|-------------------|---------------------|--------|----------|

| Обозначение характерных точек границ | Содержатся в Едином государственном реестре недвижимости | | | Определены в ходе выполнения комплексных кадастровых работ | | | Метод определения координат | Формулы, примененные для расчета средней квадратической погрешности определения координат характерных точек (Mt), м, с подставленными в такие формулы значениями и итоговые (вычисленные) значения Mt, м |
|--------------------------------------|--|---|-----------|--|------------|-----------|---|--|
| | координаты, м | | Радиус, м | координаты, м | | Радиус, м | | |
| | X | Y | R | X | Y | R | | |
| 1 | 2 | 3 | 4 | 5 | 6 | 7 | 8 | 9 |
| н2800 | — | — | — | 628 485,09 | 103 643,60 | — | Метод спутниковых геодезических измерений (определений) | $\sqrt{(m0^2 + m1^2)} = \sqrt{(0,10^2 + 0,10^2)}$ |
| н2810 | — | — | — | 628 488,66 | 103 636,73 | — | | |
| н2820 | — | — | — | 628 495,94 | 103 640,51 | — | | |
| н2830 | — | — | — | 628 492,36 | 103 647,38 | — | | |
| н2800 | — | — | — | 628 485,09 | 103 643,60 | — | | |

2. Сведения о характеристиках объекта недвижимости с кадастровым номером 24:50:0600185:98 :

| № п/п | Наименование характеристики | Значение характеристики |
|-------|-----------------------------|-------------------------|
| 1 | 2 | 3 |
| 1. | Вид объекта недвижимости | Здание |

| 1 | 2 | 3 |
|------|---|---|
| 2. | Ранее присвоенный государственный учетный номер (инвентарный) здания, сооружения, объекта незавершенного строительства | — |
| 3. | Кадастровый номер земельного участка (земельных участков), в границах которого (которых) расположены здание, сооружение, объект незавершенного строительства | 24:50:0600108:74 |
| 4. | Уникальный учетный номер кадастрового квартала, в границах которого расположены здание, сооружение, объект незавершенного строительства | 24:50:0600185 |
| 5. | Адрес здания, сооружения, объекта незавершенного строительства | — |
| 5.1. | Сведения о местоположении здания, сооружения, объекта незавершенного строительства (при отсутствии адреса) в структурированном в соответствии с федеральной информационной адресной системой виде | 660052, Российская Федерация, Красноярский край, Красноярск г, Монтажников ул, д 32 |
| 5.2. | Дополнительные сведения о местоположении | — |
| 6. | Иные сведения | — |

3. Пояснения к сведениям об объекте недвижимости с кадастровым номером 24:50:0600185:98 :

| | |
|----|---|
| 1. | — |
|----|---|

1. Сведения о характерных точках контура объекта недвижимости с кадастровым номером 24:50:0600185:99 :

| Система координат | | МСК-167 (24) | | | | | Зона № <u>4</u> | |
|--------------------------------------|--|--------------|-----------|--|------------|-----------|---|--|
| Обозначение характерных точек границ | Содержатся в Едином государственном реестре недвижимости | | | Определены в ходе выполнения комплексных кадастровых работ | | | Метод определения координат | Формулы, примененные для расчета средней квадратической погрешности определения координат характерных точек (Mt), м, с подставленными в такие формулы значениями и итоговые (вычисленные) значения Mt, м |
| | координаты, м | | Радиус, м | координаты, м | | Радиус, м | | |
| | X | Y | R | X | Y | R | | |
| 1 | 2 | 3 | 4 | 5 | 6 | 7 | 8 | 9 |
| н2350 | — | — | — | 628 405,96 | 103 593,94 | — | Метод спутниковых геодезических измерений (определений) | $\sqrt{(m0^2 + m1^2)} = \sqrt{(0,10^2 + 0,10^2)}$ |
| н2360 | — | — | — | 628 402,16 | 103 603,40 | — | | |
| н2370 | — | — | — | 628 393,78 | 103 600,03 | — | | |

| 1 | 2 | 3 | 4 | 5 | 6 | 7 | 8 | 9 |
|-------|---|---|---|------------|------------|---|---|---|
| н2380 | — | — | — | 628 397,59 | 103 590,58 | — | Метод спутниковых геодезических измерений (определений) | $\sqrt{(m0^2 + m1^2)} = \sqrt{(0,10^2 + 0,10^2)}$ |
| н2350 | — | — | — | 628 405,96 | 103 593,94 | — | | |

2. Сведения о характеристиках объекта недвижимости с кадастровым номером 24:50:0600185:99 :

| № п/п | Наименование характеристики | Значение характеристики |
|-------|---|---|
| 1 | 2 | 3 |
| 1. | Вид объекта недвижимости | Здание |
| 2. | Ранее присвоенный государственный учетный номер (инвентарный) здания, сооружения, объекта незавершенного строительства | — |
| 3. | Кадастровый номер земельного участка (земельных участков), в границах которого (которых) расположены здание, сооружение, объект незавершенного строительства | 24:50:0600185:658 |
| 4. | Уникальный учетный номер кадастрового квартала, в границах которого расположены здание, сооружение, объект незавершенного строительства | 24:50:0600185 |
| 5. | Адрес здания, сооружения, объекта незавершенного строительства | — |
| 5.1. | Сведения о местоположении здания, сооружения, объекта незавершенного строительства (при отсутствии адреса) в структурированном в соответствии с федеральной информационной адресной системой виде | 660052, Российская Федерация, Красноярский край, Красноярск г, Монтажников ул, д 42 |
| 5.2. | Дополнительные сведения о местоположении | — |
| 6. | Иные сведения | — |

3. Пояснения к сведениям об объекте недвижимости с кадастровым номером 24:50:0600185:99 :

| | |
|----|---|
| 1. | — |
|----|---|

1. Сведения о характерных точках контура объекта недвижимости с кадастровым номером 24:50:0600185:110 :

| Система координат | | МСК-167 (24) | | | | | Зона № | | 4 |
|--------------------------------------|--|--------------|-----------|--|------------|-----------|---|--|---|
| Обозначение характерных точек границ | Содержатся в Едином государственном реестре недвижимости | | | Определены в ходе выполнения комплексных кадастровых работ | | | Метод определения координат | Формулы, примененные для расчета средней квадратической погрешности определения координат характерных точек (Mt), м, с подставленными в такие формулы значениями и итоговые (вычисленные) значения Mt, м | |
| | координаты, м | | Радиус, м | координаты, м | | Радиус, м | | | |
| | X | Y | R | X | Y | R | | | |
| 1 | 2 | 3 | 4 | 5 | 6 | 7 | 8 | 9 | |
| н81О | — | — | — | 628 311,30 | 103 609,74 | — | Метод спутниковых геодезических измерений (определений) | $\sqrt{(m0^2 + m1^2)} = \sqrt{(0,10^2 + 0,10^2)}$ | |
| н82О | — | — | — | 628 315,02 | 103 610,75 | — | | | |
| н83О | — | — | — | 628 313,54 | 103 616,16 | — | | | |
| н84О | — | — | — | 628 309,83 | 103 615,15 | — | | | |
| н81О | — | — | — | 628 311,30 | 103 609,74 | — | | | |

2. Сведения о характеристиках объекта недвижимости с кадастровым номером 24:50:0600185:110 :

| № п/п | Наименование характеристики | Значение характеристики |
|-------|--|-------------------------|
| 1 | 2 | 3 |
| 1. | Вид объекта недвижимости | Здание |
| 2. | Ранее присвоенный государственный учетный номер (инвентарный) здания, сооружения, объекта незавершенного строительства | — |
| 3. | Кадастровый номер земельного участка (земельных участков), в границах которого (которых) расположены здание, сооружение, объект незавершенного строительства | 24:50:0600185:366 |
| 4. | Уникальный учетный номер кадастрового квартала, в границах которого расположены здание, сооружение, объект незавершенного строительства | 24:50:0600185 |

| 1 | 2 | 3 |
|------|---|---|
| 5. | Адрес здания, сооружения, объекта незавершенного строительства | — |
| 5.1. | Сведения о местоположении здания, сооружения, объекта незавершенного строительства (при отсутствии адреса) в структурированном в соответствии с федеральной информационной адресной системой виде | — |
| 5.2. | Дополнительные сведения о местоположении | — |
| 6. | Иные сведения | — |

3. Пояснения к сведениям об объекте недвижимости с кадастровым номером 24:50:0600185:110 :

| | |
|----|---|
| 1. | — |
|----|---|

1. Сведения о характерных точках контура объекта недвижимости с кадастровым номером 24:50:0600185:113 :

| | | | |
|-------------------|---------------------|--------|----------|
| Система координат | <u>МСК-167 (24)</u> | Зона № | <u>4</u> |
|-------------------|---------------------|--------|----------|

| Обозначение характерных точек границ | Содержатся в Едином государственном реестре недвижимости | | | Определены в ходе выполнения комплексных кадастровых работ | | | Метод определения координат | Формулы, примененные для расчета средней квадратической погрешности определения координат характерных точек (Mt), м, с подставленными в такие формулы значениями и итоговые (вычисленные) значения Mt, м |
|--------------------------------------|--|---|-----------|--|------------|-----------|---|--|
| | координаты, м | | Радиус, м | координаты, м | | Радиус, м | | |
| | X | Y | R | X | Y | R | | |
| 1 | 2 | 3 | 4 | 5 | 6 | 7 | 8 | 9 |
| н1050 | — | — | — | 628 356,23 | 103 627,28 | — | Метод спутниковых геодезических измерений (определений) | $\sqrt{(m0^2 + m1^2)} = \sqrt{(0,10^2 + 0,10^2)}$ |
| н1060 | — | — | — | 628 354,31 | 103 631,02 | — | | |
| н1070 | — | — | — | 628 349,33 | 103 628,45 | — | | |
| н1080 | — | — | — | 628 351,25 | 103 624,72 | — | | |
| н1050 | — | — | — | 628 356,23 | 103 627,28 | — | | |

2. Сведения о характеристиках объекта недвижимости с кадастровым номером 24:50:0600185:113 :

| № п/п | Наименование характеристики | Значение характеристики |
|-------|-----------------------------|-------------------------|
| 1 | 2 | 3 |
| 1. | Вид объекта недвижимости | Здание |

| 1 | 2 | 3 |
|------|---|------------------|
| 2. | Ранее присвоенный государственный учетный номер (инвентарный) здания, сооружения, объекта незавершенного строительства | — |
| 3. | Кадастровый номер земельного участка (земельных участков), в границах которого (которых) расположены здание, сооружение, объект незавершенного строительства | 24:50:0600185:57 |
| 4. | Уникальный учетный номер кадастрового квартала, в границах которого расположены здание, сооружение, объект незавершенного строительства | 24:50:0600185 |
| 5. | Адрес здания, сооружения, объекта незавершенного строительства | — |
| 5.1. | Сведения о местоположении здания, сооружения, объекта незавершенного строительства (при отсутствии адреса) в структурированном в соответствии с федеральной информационной адресной системой виде | — |
| 5.2. | Дополнительные сведения о местоположении | — |
| 6. | Иные сведения | — |

3. Пояснения к сведениям об объекте недвижимости с кадастровым номером 24:50:0600185:113 :

| | |
|----|---|
| 1. | — |
|----|---|

1. Сведения о характерных точках контура объекта недвижимости с кадастровым номером 24:50:0600185:114 :

| Система координат | | <u>МСК-167 (24)</u> | | | | | Зона № <u>4</u> | |
|--------------------------------------|--|---------------------|-----------|--|------------|-----------|---|--|
| Обозначение характерных точек границ | Содержатся в Едином государственном реестре недвижимости | | | Определены в ходе выполнения комплексных кадастровых работ | | | Метод определения координат | Формулы, примененные для расчета средней квадратической погрешности определения координат характерных точек (Mt), м, с подставленными в такие формулы значениями и итоговые (вычисленные) значения Mt, м |
| | координаты, м | | Радиус, м | координаты, м | | Радиус, м | | |
| | X | Y | R | X | Y | R | | |
| 1 | 2 | 3 | 4 | 5 | 6 | 7 | 8 | 9 |
| н101О | — | — | — | 628 347,54 | 103 622,80 | — | Метод спутниковых геодезических измерений (определений) | $\sqrt{(m0^2 + m1^2)} = \sqrt{(0,10^2 + 0,10^2)}$ |
| н102О | — | — | — | 628 345,46 | 103 630,52 | — | | |
| н103О | — | — | — | 628 334,74 | 103 627,63 | — | | |

| 1 | 2 | 3 | 4 | 5 | 6 | 7 | 8 | 9 |
|-------|---|---|---|------------|------------|---|---|---|
| н104О | — | — | — | 628 336,82 | 103 619,91 | — | Метод спутниковых геодезических измерений (определений) | $\sqrt{(m0^2 + m1^2)} = \sqrt{(0,10^2 + 0,10^2)}$ |
| н101О | — | — | — | 628 347,54 | 103 622,80 | — | | |

2. Сведения о характеристиках объекта недвижимости с кадастровым номером 24:50:0600185:114 :

| № п/п | Наименование характеристики | Значение характеристики |
|-------|---|---|
| 1 | 2 | 3 |
| 1. | Вид объекта недвижимости | Здание |
| 2. | Ранее присвоенный государственный учетный номер (инвентарный) здания, сооружения, объекта незавершенного строительства | — |
| 3. | Кадастровый номер земельного участка (земельных участков), в границах которого (которых) расположены здание, сооружение, объект незавершенного строительства | 24:50:0600185:57 |
| 4. | Уникальный учетный номер кадастрового квартала, в границах которого расположены здание, сооружение, объект незавершенного строительства | 24:50:0600185 |
| 5. | Адрес здания, сооружения, объекта незавершенного строительства | — |
| 5.1. | Сведения о местоположении здания, сооружения, объекта незавершенного строительства (при отсутствии адреса) в структурированном в соответствии с федеральной информационной адресной системой виде | 660052, Российская Федерация, Красноярский край, Красноярск г, Монтажников ул, д 33 |
| 5.2. | Дополнительные сведения о местоположении | — |
| 6. | Иные сведения | — |

3. Пояснения к сведениям об объекте недвижимости с кадастровым номером 24:50:0600185:114 :

| | |
|----|---|
| 1. | — |
|----|---|

1. Сведения о характерных точках контура объекта недвижимости с кадастровым номером 24:50:0600185:115 :

| Система координат | | МСК-167 (24) | | | | | Зона № | | 4 |
|--------------------------------------|--|--------------|-----------|--|------------|-----------|---|--|---|
| Обозначение характерных точек границ | Содержатся в Едином государственном реестре недвижимости | | | Определены в ходе выполнения комплексных кадастровых работ | | | Метод определения координат | Формулы, примененные для расчета средней квадратической погрешности определения координат характерных точек (Mt), м, с подставленными в такие формулы значениями и итоговые (вычисленные) значения Mt, м | |
| | координаты, м | | Радиус, м | координаты, м | | Радиус, м | | | |
| | X | Y | R | X | Y | R | | | |
| 1 | 2 | 3 | 4 | 5 | 6 | 7 | 8 | 9 | |
| н229О | — | — | — | 628 379,39 | 103 550,15 | — | Метод спутниковых геодезических измерений (определений) | $\sqrt{(m0^2 + m1^2)} = \sqrt{(0,10^2 + 0,10^2)}$ | |
| н230О | — | — | — | 628 377,58 | 103 557,38 | — | | | |
| н231О | — | — | — | 628 370,73 | 103 555,66 | — | | | |
| н232О | — | — | — | 628 372,13 | 103 550,08 | — | | | |
| н233О | — | — | — | 628 374,13 | 103 550,57 | — | | | |
| н234О | — | — | — | 628 374,54 | 103 548,94 | — | | | |
| н229О | — | — | — | 628 379,39 | 103 550,15 | — | | | |

2. Сведения о характеристиках объекта недвижимости с кадастровым номером 24:50:0600185:115 :

| № п/п | Наименование характеристики | Значение характеристики |
|-------|--|-------------------------|
| 1 | 2 | 3 |
| 1. | Вид объекта недвижимости | Здание |
| 2. | Ранее присвоенный государственный учетный номер (инвентарный) здания, сооружения, объекта незавершенного строительства | — |
| 3. | Кадастровый номер земельного участка (земельных участков), в границах которого (которых) расположены здание, сооружение, объект незавершенного строительства | 24:50:0600185:647 |

| 1 | 2 | 3 |
|------|---|---|
| 4. | Уникальный учетный номер кадастрового квартала, в границах которого расположены здание, сооружение, объект незавершенного строительства | 24:50:0600185 |
| 5. | Адрес здания, сооружения, объекта незавершенного строительства | — |
| 5.1. | Сведения о местоположении здания, сооружения, объекта незавершенного строительства (при отсутствии адреса) в структурированном в соответствии с федеральной информационной адресной системой виде | 660052, Российская Федерация, Красноярский край, Красноярск г, Наклонная ул, д 24 |
| 5.2. | Дополнительные сведения о местоположении | — |
| 6. | Иные сведения | — |

3. Пояснения к сведениям об объекте недвижимости с кадастровым номером 24:50:0600185:115 :

1. —

1. Сведения о характерных точках контура объекта недвижимости с кадастровым номером 24:50:0600185:117 :

Система координат МСК-167 (24) Зона № 4

| Обозначение характерных точек границ | Содержатся в Едином государственном реестре недвижимости | | | Определены в ходе выполнения комплексных кадастровых работ | | | Метод определения координат | Формулы, примененные для расчета средней квадратической погрешности определения координат характерных точек (Mt), м, с подставленными в такие формулы значениями и итоговые (вычисленные) значения Mt, м |
|--------------------------------------|--|---|-----------|--|------------|-----------|---|--|
| | координаты, м | | Радиус, м | координаты, м | | Радиус, м | | |
| | X | Y | R | X | Y | R | | |
| 1 | 2 | 3 | 4 | 5 | 6 | 7 | 8 | 9 |
| н3490 | — | — | — | 628 362,98 | 103 668,12 | — | Метод спутниковых геодезических измерений (определений) | $\sqrt{(m_0^2 + m_1^2)} = \sqrt{(0,10^2 + 0,10^2)}$ |
| н3500 | — | — | — | 628 370,21 | 103 671,76 | — | | |
| н3510 | — | — | — | 628 364,32 | 103 683,47 | — | | |
| н3520 | — | — | — | 628 357,08 | 103 679,83 | — | | |
| н3490 | — | — | — | 628 362,98 | 103 668,12 | — | | |

2. Сведения о характеристиках объекта недвижимости с кадастровым номером 24:50:0600185:117 :

| № п/п | Наименование характеристики | Значение характеристики |
|-------|---|---|
| 1 | 2 | 3 |
| 1. | Вид объекта недвижимости | Здание |
| 2. | Ранее присвоенный государственный учетный номер (инвентарный) здания, сооружения, объекта незавершенного строительства | — |
| 3. | Кадастровый номер земельного участка (земельных участков), в границах которого (которых) расположены здание, сооружение, объект незавершенного строительства | 24:50:0600185:16 |
| 4. | Уникальный учетный номер кадастрового квартала, в границах которого расположены здание, сооружение, объект незавершенного строительства | 24:50:0600185 |
| 5. | Адрес здания, сооружения, объекта незавершенного строительства | — |
| 5.1. | Сведения о местоположении здания, сооружения, объекта незавершенного строительства (при отсутствии адреса) в структурированном в соответствии с федеральной информационной адресной системой виде | 660052, Российская Федерация, Красноярский край, Красноярск г, Высокая ул, д 35 |
| 5.2. | Дополнительные сведения о местоположении | — |
| 6. | Иные сведения | — |

3. Пояснения к сведениям об объекте недвижимости с кадастровым номером 24:50:0600185:117 :

| | |
|----|---|
| 1. | — |
|----|---|

1. Сведения о характерных точках контура объекта недвижимости с кадастровым номером 24:50:0600185:119 :

| Система координат | | <u>МСК-167 (24)</u> | | | | | Зона № <u>4</u> | |
|--------------------------------------|--|---------------------|-----------|--|------------|-----------|---|--|
| Обозначение характерных точек границ | Содержатся в Едином государственном реестре недвижимости | | | Определены в ходе выполнения комплексных кадастровых работ | | | Метод определения координат | Формулы, примененные для расчета средней квадратической погрешности определения координат характерных точек (Mt), м, с подставленными в такие формулы значениями и итоговые (вычисленные) значения Mt, м |
| | координаты, м | | Радиус, м | координаты, м | | Радиус, м | | |
| | X | Y | R | X | Y | R | | |
| 1 | 2 | 3 | 4 | 5 | 6 | 7 | 8 | 9 |
| н3720 | — | — | — | 628 412,96 | 103 700,84 | — | Метод спутниковых геодезических измерений (определений) | $\sqrt{(m0^2 + m1^2)} = \sqrt{(0,10^2 + 0,10^2)}$ |

| 1 | 2 | 3 | 4 | 5 | 6 | 7 | 8 | 9 |
|-------|---|---|------------|------------|------------|---|---|---|
| н3730 | — | — | — | 628 416,44 | 103 702,61 | — | Метод спутниковых геодезических измерений (определений) | $\sqrt{(m_0^2 + m_1^2)} = \sqrt{(0,10^2 + 0,10^2)}$ |
| н3740 | — | — | 628 413,38 | 103 708,63 | — | | | |
| н3750 | — | — | — | 628 409,90 | 103 706,86 | — | | |
| н3720 | — | — | — | 628 412,96 | 103 700,84 | — | | |

2. Сведения о характеристиках объекта недвижимости с кадастровым номером 24:50:0600185:119 :

| № п/п | Наименование характеристики | Значение характеристики |
|-------|---|-------------------------|
| 1 | 2 | 3 |
| 1. | Вид объекта недвижимости | Здание |
| 2. | Ранее присвоенный государственный учетный номер (инвентарный) здания, сооружения, объекта незавершенного строительства | — |
| 3. | Кадастровый номер земельного участка (земельных участков), в границах которого (которых) расположены здание, сооружение, объект незавершенного строительства | 24:50:0600185:31 |
| 4. | Уникальный учетный номер кадастрового квартала, в границах которого расположены здание, сооружение, объект незавершенного строительства | 24:50:0600185 |
| 5. | Адрес здания, сооружения, объекта незавершенного строительства | — |
| 5.1. | Сведения о местоположении здания, сооружения, объекта незавершенного строительства (при отсутствии адреса) в структурированном в соответствии с федеральной информационной адресной системой виде | — |
| 5.2. | Дополнительные сведения о местоположении | — |
| 6. | Иные сведения | — |

3. Пояснения к сведениям об объекте недвижимости с кадастровым номером 24:50:0600185:119 :

| | |
|----|---|
| 1. | — |
|----|---|

1. Сведения о характерных точках контура объекта недвижимости с кадастровым номером 24:50:0600185:125 :

| Система координат | | МСК-167 (24) | | | | | Зона № | | 4 |
|--------------------------------------|--|--------------|-----------|--|------------|-----------|---|--|---|
| Обозначение характерных точек границ | Содержатся в Едином государственном реестре недвижимости | | | Определены в ходе выполнения комплексных кадастровых работ | | | Метод определения координат | Формулы, примененные для расчета средней квадратической погрешности определения координат характерных точек (Mt), м, с подставленными в такие формулы значениями и итоговые (вычисленные) значения Mt, м | |
| | координаты, м | | Радиус, м | координаты, м | | Радиус, м | | | |
| | X | Y | R | X | Y | R | | | |
| 1 | 2 | 3 | 4 | 5 | 6 | 7 | 8 | 9 | |
| н441О | — | — | — | 628 610,37 | 103 858,44 | — | Метод спутниковых геодезических измерений (определений) | $\sqrt{(m0^2 + m1^2)} = \sqrt{(0,10^2 + 0,10^2)}$ | |
| н442О | — | — | — | 628 617,99 | 103 855,19 | — | | | |
| н443О | — | — | — | 628 621,80 | 103 864,12 | — | | | |
| н444О | — | — | — | 628 614,19 | 103 867,37 | — | | | |
| н441О | — | — | — | 628 610,37 | 103 858,44 | — | | | |

2. Сведения о характеристиках объекта недвижимости с кадастровым номером 24:50:0600185:125 :

| № п/п | Наименование характеристики | Значение характеристики |
|-------|--|-------------------------|
| 1 | 2 | 3 |
| 1. | Вид объекта недвижимости | Здание |
| 2. | Ранее присвоенный государственный учетный номер (инвентарный) здания, сооружения, объекта незавершенного строительства | — |
| 3. | Кадастровый номер земельного участка (земельных участков), в границах которого (которых) расположены здание, сооружение, объект незавершенного строительства | 24:50:0600185:332 |
| 4. | Уникальный учетный номер кадастрового квартала, в границах которого расположены здание, сооружение, объект незавершенного строительства | 24:50:0600185 |

| 1 | 2 | 3 |
|------|---|--|
| 5. | Адрес здания, сооружения, объекта незавершенного строительства | — |
| 5.1. | Сведения о местоположении здания, сооружения, объекта незавершенного строительства (при отсутствии адреса) в структурированном в соответствии с федеральной информационной адресной системой виде | 660052, Российская Федерация, Красноярский край, Красноярск г, Монтажников ул, д 7 |
| 5.2. | Дополнительные сведения о местоположении | — |
| 6. | Иные сведения | — |

3. Пояснения к сведениям об объекте недвижимости с кадастровым номером 24:50:0600185:125 :

| | |
|----|---|
| 1. | — |
|----|---|

1. Сведения о характерных точках контура объекта недвижимости с кадастровым номером 24:50:0600185:126 :

| | | | |
|-------------------|---------------------|--------|----------|
| Система координат | <u>МСК-167 (24)</u> | Зона № | <u>4</u> |
|-------------------|---------------------|--------|----------|

| Обозначение характерных точек границ | Содержатся в Едином государственном реестре недвижимости | | | Определены в ходе выполнения комплексных кадастровых работ | | | Метод определения координат | Формулы, примененные для расчета средней квадратической погрешности определения координат характерных точек (Mt), м, с подставленными в такие формулы значениями и итоговые (вычисленные) значения Mt, м |
|--------------------------------------|--|---|-----------|--|------------|-----------|---|--|
| | координаты, м | | Радиус, м | координаты, м | | Радиус, м | | |
| | X | Y | R | X | Y | R | | |
| 1 | 2 | 3 | 4 | 5 | 6 | 7 | 8 | 9 |
| н77О | — | — | — | 628 305,81 | 103 612,13 | — | Метод спутниковых геодезических измерений (определений) | $\sqrt{(m0^2 + m1^2)} = \sqrt{(0,10^2 + 0,10^2)}$ |
| н78О | — | — | — | 628 303,91 | 103 619,00 | — | | |
| н79О | — | — | — | 628 294,96 | 103 616,52 | — | | |
| н80О | — | — | — | 628 296,86 | 103 609,65 | — | | |
| н77О | — | — | — | 628 305,81 | 103 612,13 | — | | |

2. Сведения о характеристиках объекта недвижимости с кадастровым номером 24:50:0600185:126 :

| № п/п | Наименование характеристики | Значение характеристики |
|-------|-----------------------------|-------------------------|
| 1 | 2 | 3 |
| 1. | Вид объекта недвижимости | Здание |

| 1 | 2 | 3 |
|------|---|---|
| 2. | Ранее присвоенный государственный учетный номер (инвентарный) здания, сооружения, объекта незавершенного строительства | — |
| 3. | Кадастровый номер земельного участка (земельных участков), в границах которого (которых) расположены здание, сооружение, объект незавершенного строительства | 24:50:0600185:366 |
| 4. | Уникальный учетный номер кадастрового квартала, в границах которого расположены здание, сооружение, объект незавершенного строительства | 24:50:0600185 |
| 5. | Адрес здания, сооружения, объекта незавершенного строительства | — |
| 5.1. | Сведения о местоположении здания, сооружения, объекта незавершенного строительства (при отсутствии адреса) в структурированном в соответствии с федеральной информационной адресной системой виде | 660052, Российская Федерация, Красноярский край, Красноярск г, Монтажников ул, д 37 |
| 5.2. | Дополнительные сведения о местоположении | — |
| 6. | Иные сведения | — |

3. Пояснения к сведениям об объекте недвижимости с кадастровым номером 24:50:0600185:126 :

| | |
|----|---|
| 1. | — |
|----|---|

1. Сведения о характерных точках контура объекта недвижимости с кадастровым номером 24:50:0600185:127 :

| Система координат <u>МСК-167 (24)</u> | | | | | | | Зона № <u>4</u> | |
|---------------------------------------|--|---|-----------|--|------------|-----------|---|--|
| Обозначение характерных точек границ | Содержатся в Едином государственном реестре недвижимости | | | Определены в ходе выполнения комплексных кадастровых работ | | | Метод определения координат | Формулы, примененные для расчета средней квадратической погрешности определения координат характерных точек (Mt), м, с подставленными в такие формулы значениями и итоговые (вычисленные) значения Mt, м |
| | координаты, м | | Радиус, м | координаты, м | | Радиус, м | | |
| | X | Y | R | X | Y | R | | |
| 1 | 2 | 3 | 4 | 5 | 6 | 7 | 8 | 9 |
| н2430 | — | — | — | 628 455,25 | 103 619,74 | — | Метод спутниковых геодезических измерений (определений) | $\sqrt{(m0^2 + m1^2)} = \sqrt{(0,10^2 + 0,10^2)}$ |
| н2460 | — | — | — | 628 451,08 | 103 627,57 | — | | |
| н2470 | — | — | — | 628 444,86 | 103 624,46 | — | | |

| 1 | 2 | 3 | 4 | 5 | 6 | 7 | 8 | 9 |
|-------|---|---|---|------------|------------|---|---|---|
| н2480 | — | — | — | 628 448,91 | 103 616,37 | — | Метод спутниковых геодезических измерений (определений) | $\sqrt{(m0^2 + m1^2)} = \sqrt{(0,10^2 + 0,10^2)}$ |
| н2430 | — | — | — | 628 455,25 | 103 619,74 | — | | |

2. Сведения о характеристиках объекта недвижимости с кадастровым номером 24:50:0600185:127 :

| № п/п | Наименование характеристики | Значение характеристики |
|-------|---|---|
| 1 | 2 | 3 |
| 1. | Вид объекта недвижимости | Здание |
| 2. | Ранее присвоенный государственный учетный номер (инвентарный) здания, сооружения, объекта незавершенного строительства | — |
| 3. | Кадастровый номер земельного участка (земельных участков), в границах которого (которых) расположены здание, сооружение, объект незавершенного строительства | 24:50:0600185:52 |
| 4. | Уникальный учетный номер кадастрового квартала, в границах которого расположены здание, сооружение, объект незавершенного строительства | 24:50:0600185 |
| 5. | Адрес здания, сооружения, объекта незавершенного строительства | — |
| 5.1. | Сведения о местоположении здания, сооружения, объекта незавершенного строительства (при отсутствии адреса) в структурированном в соответствии с федеральной информационной адресной системой виде | 660052, Российская Федерация, Красноярский край, Красноярск г, Монтажников ул, д 36 |
| 5.2. | Дополнительные сведения о местоположении | — |
| 6. | Иные сведения | — |

3. Пояснения к сведениям об объекте недвижимости с кадастровым номером 24:50:0600185:127 :

| | |
|----|---|
| 1. | — |
|----|---|

1. Сведения о характерных точках контура объекта недвижимости с кадастровым номером 24:50:0600185:128 :

| Система координат | | МСК-167 (24) | | | | | Зона № | | 4 |
|--------------------------------------|--|--------------|-----------|--|------------|-----------|---|--|---|
| Обозначение характерных точек границ | Содержатся в Едином государственном реестре недвижимости | | | Определены в ходе выполнения комплексных кадастровых работ | | | Метод определения координат | Формулы, примененные для расчета средней квадратической погрешности определения координат характерных точек (Mt), м, с подставленными в такие формулы значениями и итоговые (вычисленные) значения Mt, м | |
| | координаты, м | | Радиус, м | координаты, м | | Радиус, м | | | |
| | X | Y | R | X | Y | R | | | |
| 1 | 2 | 3 | 4 | 5 | 6 | 7 | 8 | 9 | |
| н4840 | — | — | — | 628 521,33 | 103 707,10 | — | Метод спутниковых геодезических измерений (определений) | $\sqrt{(m0^2 + m1^2)} = \sqrt{(0,10^2 + 0,10^2)}$ | |
| н4850 | — | — | — | 628 516,57 | 103 715,16 | — | | | |
| н4860 | — | — | — | 628 511,48 | 103 712,26 | — | | | |
| н4870 | — | — | — | 628 512,14 | 103 710,97 | — | | | |
| н4880 | — | — | — | 628 501,03 | 103 704,31 | — | | | |
| н4890 | — | — | — | 628 505,04 | 103 697,50 | — | | | |
| н4840 | — | — | — | 628 521,33 | 103 707,10 | — | | | |

2. Сведения о характеристиках объекта недвижимости с кадастровым номером 24:50:0600185:128 :

| № п/п | Наименование характеристики | Значение характеристики |
|-------|--|-------------------------|
| 1 | 2 | 3 |
| 1. | Вид объекта недвижимости | Здание |
| 2. | Ранее присвоенный государственный учетный номер (инвентарный) здания, сооружения, объекта незавершенного строительства | — |
| 3. | Кадастровый номер земельного участка (земельных участков), в границах которого (которых) расположены здание, сооружение, объект незавершенного строительства | 24:50:0600185:49 |

| 1 | 2 | 3 |
|------|---|---|
| 4. | Уникальный учетный номер кадастрового квартала, в границах которого расположены здание, сооружение, объект незавершенного строительства | 24:50:0600185 |
| 5. | Адрес здания, сооружения, объекта незавершенного строительства | — |
| 5.1. | Сведения о местоположении здания, сооружения, объекта незавершенного строительства (при отсутствии адреса) в структурированном в соответствии с федеральной информационной адресной системой виде | 660052, Российская Федерация, Красноярский край, Красноярск г, Монтажников ул, д 21 |
| 5.2. | Дополнительные сведения о местоположении | — |
| 6. | Иные сведения | — |

3. Пояснения к сведениям об объекте недвижимости с кадастровым номером 24:50:0600185:128 :

1. —

1. Сведения о характерных точках контура объекта недвижимости с кадастровым номером 24:50:0600185:130 :

Система координат МСК-167 (24) Зона № 4

| Обозначение характерных точек границ | Содержатся в Едином государственном реестре недвижимости | | | Определены в ходе выполнения комплексных кадастровых работ | | | Метод определения координат | Формулы, примененные для расчета средней квадратической погрешности определения координат характерных точек (Mt), м, с подставленными в такие формулы значениями и итоговые (вычисленные) значения Mt, м |
|--------------------------------------|--|---|-----------|--|------------|-----------|---|--|
| | координаты, м | | Радиус, м | координаты, м | | Радиус, м | | |
| | X | Y | R | X | Y | R | | |
| 1 | 2 | 3 | 4 | 5 | 6 | 7 | 8 | 9 |
| н69О | — | — | — | 628 269,00 | 103 603,95 | — | Метод спутниковых геодезических измерений (определений) | $\sqrt{(m_0^2 + m_1^2)} = \sqrt{(0,10^2 + 0,10^2)}$ |
| н70О | — | — | — | 628 267,13 | 103 611,93 | — | | |
| н71О | — | — | — | 628 256,76 | 103 609,50 | — | | |
| н72О | — | — | — | 628 258,63 | 103 601,51 | — | | |
| н69О | — | — | — | 628 269,00 | 103 603,95 | — | | |

2. Сведения о характеристиках объекта недвижимости с кадастровым номером 24:50:0600185:130 :

| № п/п | Наименование характеристики | Значение характеристики |
|-------|---|---|
| 1 | 2 | 3 |
| 1. | Вид объекта недвижимости | Здание |
| 2. | Ранее присвоенный государственный учетный номер (инвентарный) здания, сооружения, объекта незавершенного строительства | — |
| 3. | Кадастровый номер земельного участка (земельных участков), в границах которого (которых) расположены здание, сооружение, объект незавершенного строительства | 24:50:0600185:48 |
| 4. | Уникальный учетный номер кадастрового квартала, в границах которого расположены здание, сооружение, объект незавершенного строительства | 24:50:0600185 |
| 5. | Адрес здания, сооружения, объекта незавершенного строительства | — |
| 5.1. | Сведения о местоположении здания, сооружения, объекта незавершенного строительства (при отсутствии адреса) в структурированном в соответствии с федеральной информационной адресной системой виде | 660052, Российская Федерация, Красноярский край, Красноярск г, Монтажников ул, д 41 |
| 5.2. | Дополнительные сведения о местоположении | — |
| 6. | Иные сведения | — |

3. Пояснения к сведениям об объекте недвижимости с кадастровым номером 24:50:0600185:130 :

| | |
|----|---|
| 1. | — |
|----|---|

1. Сведения о характерных точках контура объекта недвижимости с кадастровым номером 24:50:0600185:134 :

| Система координат <u>МСК-167 (24)</u> | | Зона № <u>4</u> | | | | | | |
|---------------------------------------|--|-----------------|--|------------|-----------------------------|--|---|---|
| Обозначение характерных точек границ | Содержатся в Едином государственном реестре недвижимости | | Определены в ходе выполнения комплексных кадастровых работ | | Метод определения координат | Формулы, примененные для расчета средней квадратической погрешности определения координат характерных точек (Mt), м, с подставленными в такие формулы значениями и итоговые (вычисленные) значения Mt, м | | |
| | координаты, м | | координаты, м | | | | | |
| | X | Y | X | Y | | | R | |
| 1 | 2 | 3 | 4 | 5 | 6 | 7 | 8 | 9 |
| n210 | — | — | — | 628 200,24 | 103 581,91 | — | Метод спутниковых геодезических измерений (определений) | $\sqrt{(m0^2 + m1^2)} = \sqrt{(0,10^2 + 0,10^2)}$ |

| 1 | 2 | 3 | 4 | 5 | 6 | 7 | 8 | 9 |
|------|---|---|------------|------------|------------|---|---|---|
| н22О | — | — | — | 628 198,33 | 103 587,60 | — | Метод спутниковых геодезических измерений (определений) | $\sqrt{(m_0^2 + m_1^2)} = \sqrt{(0,10^2 + 0,10^2)}$ |
| н23О | — | — | 628 195,01 | 103 586,49 | — | | | |
| н24О | — | — | — | 628 196,92 | 103 580,80 | — | | |
| н21О | — | — | — | 628 200,24 | 103 581,91 | — | | |

2. Сведения о характеристиках объекта недвижимости с кадастровым номером 24:50:0600185:134 :

| № п/п | Наименование характеристики | Значение характеристики |
|-------|---|-------------------------|
| 1 | 2 | 3 |
| 1. | Вид объекта недвижимости | Здание |
| 2. | Ранее присвоенный государственный учетный номер (инвентарный) здания, сооружения, объекта незавершенного строительства | — |
| 3. | Кадастровый номер земельного участка (земельных участков), в границах которого (которых) расположены здание, сооружение, объект незавершенного строительства | 24:50:0600185:61 |
| 4. | Уникальный учетный номер кадастрового квартала, в границах которого расположены здание, сооружение, объект незавершенного строительства | 24:50:0600185 |
| 5. | Адрес здания, сооружения, объекта незавершенного строительства | — |
| 5.1. | Сведения о местоположении здания, сооружения, объекта незавершенного строительства (при отсутствии адреса) в структурированном в соответствии с федеральной информационной адресной системой виде | — |
| 5.2. | Дополнительные сведения о местоположении | — |
| 6. | Иные сведения | — |

3. Пояснения к сведениям об объекте недвижимости с кадастровым номером 24:50:0600185:134 :

| | |
|----|---|
| 1. | — |
|----|---|

1. Сведения о характерных точках контура объекта недвижимости с кадастровым номером 24:50:0600185:135 :

| Система координат | | МСК-167 (24) | | | | | Зона № | | 4 |
|--------------------------------------|--|--------------|-----------|--|------------|-----------|---|--|---|
| Обозначение характерных точек границ | Содержатся в Едином государственном реестре недвижимости | | | Определены в ходе выполнения комплексных кадастровых работ | | | Метод определения координат | Формулы, примененные для расчета средней квадратической погрешности определения координат характерных точек (Mt), м, с подставленными в такие формулы значениями и итоговые (вычисленные) значения Mt, м | |
| | координаты, м | | Радиус, м | координаты, м | | Радиус, м | | | |
| | X | Y | R | X | Y | R | | | |
| 1 | 2 | 3 | 4 | 5 | 6 | 7 | 8 | 9 | |
| н471О | — | — | — | 628 502,32 | 103 691,49 | — | Метод спутниковых геодезических измерений (определений) | $\sqrt{(m0^2 + m1^2)} = \sqrt{(0,10^2 + 0,10^2)}$ | |
| н472О | — | — | — | 628 504,80 | 103 692,90 | — | | | |
| н473О | — | — | — | 628 502,08 | 103 697,68 | — | | | |
| н474О | — | — | — | 628 499,61 | 103 696,28 | — | | | |
| н471О | — | — | — | 628 502,32 | 103 691,49 | — | | | |

2. Сведения о характеристиках объекта недвижимости с кадастровым номером 24:50:0600185:135 :

| № п/п | Наименование характеристики | Значение характеристики |
|-------|--|-------------------------|
| 1 | 2 | 3 |
| 1. | Вид объекта недвижимости | Здание |
| 2. | Ранее присвоенный государственный учетный номер (инвентарный) здания, сооружения, объекта незавершенного строительства | — |
| 3. | Кадастровый номер земельного участка (земельных участков), в границах которого (которых) расположены здание, сооружение, объект незавершенного строительства | 24:50:0600185:21 |
| 4. | Уникальный учетный номер кадастрового квартала, в границах которого расположены здание, сооружение, объект незавершенного строительства | 24:50:0600185 |

| 1 | 2 | 3 |
|------|---|---|
| 5. | Адрес здания, сооружения, объекта незавершенного строительства | — |
| 5.1. | Сведения о местоположении здания, сооружения, объекта незавершенного строительства (при отсутствии адреса) в структурированном в соответствии с федеральной информационной адресной системой виде | — |
| 5.2. | Дополнительные сведения о местоположении | — |
| 6. | Иные сведения | — |

3. Пояснения к сведениям об объекте недвижимости с кадастровым номером 24:50:0600185:135 :

| | |
|----|---|
| 1. | — |
|----|---|

1. Сведения о характерных точках контура объекта недвижимости с кадастровым номером 24:50:0600185:138 :

| | | | |
|-------------------|---------------------|--------|----------|
| Система координат | <u>МСК-167 (24)</u> | Зона № | <u>4</u> |
|-------------------|---------------------|--------|----------|

| Обозначение характерных точек границ | Содержатся в Едином государственном реестре недвижимости | | | Определены в ходе выполнения комплексных кадастровых работ | | | Метод определения координат | Формулы, примененные для расчета средней квадратической погрешности определения координат характерных точек (Mt), м, с подставленными в такие формулы значениями и итоговые (вычисленные) значения Mt, м |
|--------------------------------------|--|---|-----------|--|------------|-----------|---|--|
| | координаты, м | | Радиус, м | координаты, м | | Радиус, м | | |
| | X | Y | R | X | Y | R | | |
| 1 | 2 | 3 | 4 | 5 | 6 | 7 | 8 | 9 |
| н4670 | — | — | — | 628 481,82 | 103 693,36 | — | Метод спутниковых геодезических измерений (определений) | $\sqrt{(m0^2 + m1^2)} = \sqrt{(0,10^2 + 0,10^2)}$ |
| н4680 | — | — | — | 628 485,91 | 103 686,37 | — | | |
| н4690 | — | — | — | 628 496,40 | 103 692,49 | — | | |
| н4700 | — | — | — | 628 492,32 | 103 699,49 | — | | |
| н4670 | — | — | — | 628 481,82 | 103 693,36 | — | | |

2. Сведения о характеристиках объекта недвижимости с кадастровым номером 24:50:0600185:138 :

| № п/п | Наименование характеристики | Значение характеристики |
|-------|-----------------------------|-------------------------|
| 1 | 2 | 3 |
| 1. | Вид объекта недвижимости | Здание |

| 1 | 2 | 3 |
|------|---|---|
| 2. | Ранее присвоенный государственный учетный номер (инвентарный) здания, сооружения, объекта незавершенного строительства | — |
| 3. | Кадастровый номер земельного участка (земельных участков), в границах которого (которых) расположены здание, сооружение, объект незавершенного строительства | 24:50:0600185:21 |
| 4. | Уникальный учетный номер кадастрового квартала, в границах которого расположены здание, сооружение, объект незавершенного строительства | 24:50:0600185 |
| 5. | Адрес здания, сооружения, объекта незавершенного строительства | — |
| 5.1. | Сведения о местоположении здания, сооружения, объекта незавершенного строительства (при отсутствии адреса) в структурированном в соответствии с федеральной информационной адресной системой виде | 660052, Российская Федерация, Красноярский край, Красноярск г, Монтажников ул, д 23 |
| 5.2. | Дополнительные сведения о местоположении | — |
| 6. | Иные сведения | — |

3. Пояснения к сведениям об объекте недвижимости с кадастровым номером 24:50:0600185:138 :

| | |
|----|---|
| 1. | — |
|----|---|

1. Сведения о характерных точках контура объекта недвижимости с кадастровым номером 24:50:0600185:139 :

| Система координат <u>МСК-167 (24)</u> | | | | | | | Зона № <u>4</u> | |
|---------------------------------------|--|---|-----------|--|------------|-----------|---|--|
| Обозначение характерных точек границ | Содержатся в Едином государственном реестре недвижимости | | | Определены в ходе выполнения комплексных кадастровых работ | | | Метод определения координат | Формулы, примененные для расчета средней квадратической погрешности определения координат характерных точек (Mt), м, с подставленными в такие формулы значениями и итоговые (вычисленные) значения Mt, м |
| | координаты, м | | Радиус, м | координаты, м | | Радиус, м | | |
| | X | Y | R | X | Y | R | | |
| 1 | 2 | 3 | 4 | 5 | 6 | 7 | 8 | 9 |
| н4900 | — | — | — | 628 542,69 | 103 719,95 | — | Метод спутниковых геодезических измерений (определений) | $\sqrt{(m0^2 + m1^2)} = \sqrt{(0,10^2 + 0,10^2)}$ |
| н4910 | — | — | — | 628 540,38 | 103 723,78 | — | | |
| н4920 | — | — | — | 628 543,54 | 103 725,85 | — | | |

| 1 | 2 | 3 | 4 | 5 | 6 | 7 | 8 | 9 |
|-------|---|---|---|------------|------------|---|---|---|
| н4930 | — | — | — | 628 540,16 | 103 730,77 | — | Метод спутниковых геодезических измерений (определений) | $\sqrt{(m0^2 + m1^2)} = \sqrt{(0,10^2 + 0,10^2)}$ |
| н4940 | — | — | — | 628 536,26 | 103 728,09 | — | | |
| н4950 | — | — | — | 628 537,84 | 103 725,57 | — | | |
| н4960 | — | — | — | 628 529,60 | 103 720,38 | — | | |
| н4970 | — | — | — | 628 533,30 | 103 714,26 | — | | |
| н4900 | — | — | — | 628 542,69 | 103 719,95 | — | | |

2. Сведения о характеристиках объекта недвижимости с кадастровым номером 24:50:0600185:139 :

| № п/п | Наименование характеристики | Значение характеристики |
|-------|---|-------------------------|
| 1 | 2 | 3 |
| 1. | Вид объекта недвижимости | Здание |
| 2. | Ранее присвоенный государственный учетный номер (инвентарный) здания, сооружения, объекта незавершенного строительства | — |
| 3. | Кадастровый номер земельного участка (земельных участков), в границах которого (которых) расположены здание, сооружение, объект незавершенного строительства | 24:50:0600185:20 |
| 4. | Уникальный учетный номер кадастрового квартала, в границах которого расположены здание, сооружение, объект незавершенного строительства | 24:50:0600185 |
| 5. | Адрес здания, сооружения, объекта незавершенного строительства | — |
| 5.1. | Сведения о местоположении здания, сооружения, объекта незавершенного строительства (при отсутствии адреса) в структурированном в соответствии с федеральной информационной адресной системой виде | — |
| 5.2. | Дополнительные сведения о местоположении | — |
| 6. | Иные сведения | — |

3. Пояснения к сведениям об объекте недвижимости с кадастровым номером 24:50:0600185:139 :

| | |
|----|---|
| 1. | — |
|----|---|

1. Сведения о характерных точках контура объекта недвижимости с кадастровым номером 24:50:0600185:140 :

| Система координат | | | МСК-167 (24) | | | | Зона № | | 4 |
|--------------------------------------|--|---|--------------|--|------------|-----------|---|--|---|
| Обозначение характерных точек границ | Содержатся в Едином государственном реестре недвижимости | | | Определены в ходе выполнения комплексных кадастровых работ | | | Метод определения координат | Формулы, примененные для расчета средней квадратической погрешности определения координат характерных точек (Mt), м, с подставленными в такие формулы значениями и итоговые (вычисленные) значения Mt, м | |
| | координаты, м | | Радиус, м | координаты, м | | Радиус, м | | | |
| | X | Y | R | X | Y | R | | | |
| 1 | 2 | 3 | 4 | 5 | 6 | 7 | 8 | 9 | |
| н109О | — | — | — | 628 232,32 | 103 515,30 | — | Метод спутниковых геодезических измерений (определений) | $\sqrt{(m0^2 + m1^2)} = \sqrt{(0,10^2 + 0,10^2)}$ | |
| н110О | — | — | — | 628 233,62 | 103 515,65 | — | | | |
| н111О | — | — | — | 628 233,20 | 103 517,17 | — | | | |
| н112О | — | — | — | 628 233,59 | 103 517,27 | — | | | |
| н113О | — | — | — | 628 232,73 | 103 520,36 | — | | | |
| н114О | — | — | — | 628 221,30 | 103 517,20 | — | | | |
| н115О | — | — | — | 628 223,49 | 103 509,23 | — | | | |
| н116О | — | — | — | 628 233,25 | 103 511,92 | — | | | |
| н109О | — | — | — | 628 232,32 | 103 515,30 | — | | | |

2. Сведения о характеристиках объекта недвижимости с кадастровым номером 24:50:0600185:140 :

| № п/п | Наименование характеристики | Значение характеристики |
|-------|--|-------------------------|
| 1 | 2 | 3 |
| 1. | Вид объекта недвижимости | Здание |
| 2. | Ранее присвоенный государственный учетный номер (инвентарный) здания, сооружения, объекта незавершенного строительства | — |

| 1 | 2 | 3 |
|------|---|---|
| 3. | Кадастровый номер земельного участка (земельных участков), в границах которого (которых) расположены здание, сооружение, объект незавершенного строительства | 24:50:0600185:47 |
| 4. | Уникальный учетный номер кадастрового квартала, в границах которого расположены здание, сооружение, объект незавершенного строительства | 24:50:0600185 |
| 5. | Адрес здания, сооружения, объекта незавершенного строительства | — |
| 5.1. | Сведения о местоположении здания, сооружения, объекта незавершенного строительства (при отсутствии адреса) в структурированном в соответствии с федеральной информационной адресной системой виде | 660052, Российская Федерация, Красноярский край, Красноярск г, Наклонная ул, д 38 |
| 5.2. | Дополнительные сведения о местоположении | — |
| 6. | Иные сведения | — |

3. Пояснения к сведениям об объекте недвижимости с кадастровым номером 24:50:0600185:140 :

| | |
|----|---|
| 1. | — |
|----|---|

1. Сведения о характерных точках контура объекта недвижимости с кадастровым номером 24:50:0600185:141 :

| | | | |
|-------------------|---------------------|--------|----------|
| Система координат | <u>МСК-167 (24)</u> | Зона № | <u>4</u> |
|-------------------|---------------------|--------|----------|

| Обозначение характерных точек границ | Содержатся в Едином государственном реестре недвижимости | | | Определены в ходе выполнения комплексных кадастровых работ | | | Метод определения координат | Формулы, примененные для расчета средней квадратической погрешности определения координат характерных точек (Mt), м, с подставленными в такие формулы значениями и итоговые (вычисленные) значения Mt, м |
|--------------------------------------|--|---|-----------|--|------------|-----------|---|--|
| | координаты, м | | Радиус, м | координаты, м | | Радиус, м | | |
| | X | Y | R | X | Y | R | | |
| 1 | 2 | 3 | 4 | 5 | 6 | 7 | 8 | 9 |
| н459О | — | — | — | 628 483,64 | 103 678,66 | — | Метод спутниковых геодезических измерений (определений) | $\sqrt{(m_0^2 + m_1^2)} = \sqrt{(0,10^2 + 0,10^2)}$ |
| н460О | — | — | — | 628 486,54 | 103 680,31 | — | | |
| н461О | — | — | — | 628 482,55 | 103 687,31 | — | | |
| н462О | — | — | — | 628 479,64 | 103 685,66 | — | | |

| | | | | | | | | |
|-------|---|---|---|------------|------------|---|---|---|
| 1 | 2 | 3 | 4 | 5 | 6 | 7 | 8 | 9 |
| н4590 | — | — | — | 628 483,64 | 103 678,66 | — | Метод спутниковых геодезических измерений (определений) | $\sqrt{(m_0^2 + m_1^2)} = \sqrt{(0,10^2 + 0,10^2)}$ |

2. Сведения о характеристиках объекта недвижимости с кадастровым номером 24:50:0600185:141 :

| № п/п | Наименование характеристики | Значение характеристики |
|-------|---|-------------------------|
| 1 | 2 | 3 |
| 1. | Вид объекта недвижимости | Здание |
| 2. | Ранее присвоенный государственный учетный номер (инвентарный) здания, сооружения, объекта незавершенного строительства | — |
| 3. | Кадастровый номер земельного участка (земельных участков), в границах которого (которых) расположены здание, сооружение, объект незавершенного строительства | 24:50:0600185:25 |
| 4. | Уникальный учетный номер кадастрового квартала, в границах которого расположены здание, сооружение, объект незавершенного строительства | 24:50:0600185 |
| 5. | Адрес здания, сооружения, объекта незавершенного строительства | — |
| 5.1. | Сведения о местоположении здания, сооружения, объекта незавершенного строительства (при отсутствии адреса) в структурированном в соответствии с федеральной информационной адресной системой виде | — |
| 5.2. | Дополнительные сведения о местоположении | — |
| 6. | Иные сведения | — |

3. Пояснения к сведениям об объекте недвижимости с кадастровым номером 24:50:0600185:141 :

| | |
|----|---|
| 1. | — |
|----|---|

1. Сведения о характерных точках контура объекта недвижимости с кадастровым номером 24:50:0600185:142 :

| | | | | | | | | |
|---------------------------------------|--|-----------------|--|---------------|-----------------------------|--|-----------|---|
| Система координат <u>МСК-167 (24)</u> | | Зона № <u>4</u> | | | | | | |
| Обозначение характерных точек границ | Содержатся в Едином государственном реестре недвижимости | | Определены в ходе выполнения комплексных кадастровых работ | | Метод определения координат | Формулы, примененные для расчета средней квадратической погрешности определения координат характерных точек (Mt), м, с подставленными в такие формулы значениями и итоговые (вычисленные) значения Mt, м | | |
| | координаты, м | | Радиус, м | координаты, м | | | Радиус, м | |
| | X | Y | R | X | | | Y | R |

| 1 | 2 | 3 | 4 | 5 | 6 | 7 | 8 | 9 |
|-------|---|---|---|------------|------------|---|---|---|
| н4630 | — | — | — | 628 477,69 | 103 681,25 | — | Метод спутниковых геодезических измерений (определений) | $\sqrt{(m0^2 + m1^2)} = \sqrt{(0,10^2 + 0,10^2)}$ |
| н4640 | — | — | — | 628 473,74 | 103 688,09 | — | | |
| н4650 | — | — | — | 628 463,05 | 103 681,91 | — | | |
| н4660 | — | — | — | 628 467,01 | 103 675,07 | — | | |
| н4630 | — | — | — | 628 477,69 | 103 681,25 | — | | |

2. Сведения о характеристиках объекта недвижимости с кадастровым номером 24:50:0600185:142 :

| № п/п | Наименование характеристики | Значение характеристики |
|-------|---|---|
| 1 | 2 | 3 |
| 1. | Вид объекта недвижимости | Здание |
| 2. | Ранее присвоенный государственный учетный номер (инвентарный) здания, сооружения, объекта незавершенного строительства | — |
| 3. | Кадастровый номер земельного участка (земельных участков), в границах которого (которых) расположены здание, сооружение, объект незавершенного строительства | 24:50:0600185:25 |
| 4. | Уникальный учетный номер кадастрового квартала, в границах которого расположены здание, сооружение, объект незавершенного строительства | 24:50:0600185 |
| 5. | Адрес здания, сооружения, объекта незавершенного строительства | — |
| 5.1. | Сведения о местоположении здания, сооружения, объекта незавершенного строительства (при отсутствии адреса) в структурированном в соответствии с федеральной информационной адресной системой виде | 660052, Российская Федерация, Красноярский край, Красноярск г, Монтажников ул, д 25 |
| 5.2. | Дополнительные сведения о местоположении | — |
| 6. | Иные сведения | — |

3. Пояснения к сведениям об объекте недвижимости с кадастровым номером 24:50:0600185:142 :

| | |
|----|---|
| 1. | — |
|----|---|

1. Сведения о характерных точках контура объекта недвижимости с кадастровым номером 24:50:0600185:143 :

| Система координат | | МСК-167 (24) | | | | | Зона № | | 4 |
|--------------------------------------|--|--------------|-----------|--|------------|-----------|---|--|---|
| Обозначение характерных точек границ | Содержатся в Едином государственном реестре недвижимости | | | Определены в ходе выполнения комплексных кадастровых работ | | | Метод определения координат | Формулы, примененные для расчета средней квадратической погрешности определения координат характерных точек (Mt), м, с подставленными в такие формулы значениями и итоговые (вычисленные) значения Mt, м | |
| | координаты, м | | Радиус, м | координаты, м | | Радиус, м | | | |
| | X | Y | R | X | Y | R | | | |
| 1 | 2 | 3 | 4 | 5 | 6 | 7 | 8 | 9 | |
| н2860 | — | — | — | 628 505,00 | 103 646,05 | — | Метод спутниковых геодезических измерений (определений) | $\sqrt{(m0^2 + m1^2)} = \sqrt{(0,10^2 + 0,10^2)}$ | |
| н2870 | — | — | — | 628 513,29 | 103 650,19 | — | | | |
| н2880 | — | — | — | 628 510,09 | 103 656,61 | — | | | |
| н2890 | — | — | — | 628 505,64 | 103 654,40 | — | | | |
| н2900 | — | — | — | 628 504,42 | 103 656,85 | — | | | |
| н2910 | — | — | — | 628 500,57 | 103 654,94 | — | | | |
| н2860 | — | — | — | 628 505,00 | 103 646,05 | — | | | |

2. Сведения о характеристиках объекта недвижимости с кадастровым номером 24:50:0600185:143 :

| № п/п | Наименование характеристики | Значение характеристики |
|-------|--|-------------------------|
| 1 | 2 | 3 |
| 1. | Вид объекта недвижимости | Здание |
| 2. | Ранее присвоенный государственный учетный номер (инвентарный) здания, сооружения, объекта незавершенного строительства | — |
| 3. | Кадастровый номер земельного участка (земельных участков), в границах которого (которых) расположены здание, сооружение, объект незавершенного строительства | 24:50:0600185:15 |

| 1 | 2 | 3 |
|------|---|---|
| 4. | Уникальный учетный номер кадастрового квартала, в границах которого расположены здание, сооружение, объект незавершенного строительства | 24:50:0600185 |
| 5. | Адрес здания, сооружения, объекта незавершенного строительства | — |
| 5.1. | Сведения о местоположении здания, сооружения, объекта незавершенного строительства (при отсутствии адреса) в структурированном в соответствии с федеральной информационной адресной системой виде | 660052, Российская Федерация, Красноярский край, Красноярск г, Монтажников ул, д 30 |
| 5.2. | Дополнительные сведения о местоположении | — |
| 6. | Иные сведения | — |

3. Пояснения к сведениям об объекте недвижимости с кадастровым номером 24:50:0600185:143 :

1. —

1. Сведения о характерных точках контура объекта недвижимости с кадастровым номером 24:50:0600185:146 :

Система координат МСК-167 (24) Зона № 4

| Обозначение характерных точек границ | Содержатся в Едином государственном реестре недвижимости | | | Определены в ходе выполнения комплексных кадастровых работ | | | Метод определения координат | Формулы, примененные для расчета средней квадратической погрешности определения координат характерных точек (Mt), м, с подставленными в такие формулы значениями и итоговые (вычисленные) значения Mt, м |
|--------------------------------------|--|---|-----------|--|------------|-----------|---|--|
| | координаты, м | | Радиус, м | координаты, м | | Радиус, м | | |
| | X | Y | R | X | Y | R | | |
| 1 | 2 | 3 | 4 | 5 | 6 | 7 | 8 | 9 |
| н5170 | — | — | — | 628 551,36 | 103 814,45 | — | Метод спутниковых геодезических измерений (определений) | $\sqrt{(m_0^2 + m_1^2)} = \sqrt{(0,10^2 + 0,10^2)}$ |
| н5180 | — | — | — | 628 544,50 | 103 817,72 | — | | |
| н5190 | — | — | — | 628 540,28 | 103 808,88 | — | | |
| н5200 | — | — | — | 628 547,14 | 103 805,61 | — | | |
| н5170 | — | — | — | 628 551,36 | 103 814,45 | — | | |

2. Сведения о характеристиках объекта недвижимости с кадастровым номером 24:50:0600185:146 :

| № п/п | Наименование характеристики | Значение характеристики |
|-------|---|--|
| 1 | 2 | 3 |
| 1. | Вид объекта недвижимости | Здание |
| 2. | Ранее присвоенный государственный учетный номер (инвентарный) здания, сооружения, объекта незавершенного строительства | — |
| 3. | Кадастровый номер земельного участка (земельных участков), в границах которого (которых) расположены здание, сооружение, объект незавершенного строительства | — |
| 4. | Уникальный учетный номер кадастрового квартала, в границах которого расположены здание, сооружение, объект незавершенного строительства | 24:50:0600185 |
| 5. | Адрес здания, сооружения, объекта незавершенного строительства | — |
| 5.1. | Сведения о местоположении здания, сооружения, объекта незавершенного строительства (при отсутствии адреса) в структурированном в соответствии с федеральной информационной адресной системой виде | 660052, Российская Федерация, Красноярский край, Красноярск г, Высокая ул, д 3 |
| 5.2. | Дополнительные сведения о местоположении | — |
| 6. | Иные сведения | — |

3. Пояснения к сведениям об объекте недвижимости с кадастровым номером 24:50:0600185:146 :

| | |
|----|---|
| 1. | — |
|----|---|

1. Сведения о характерных точках контура объекта недвижимости с кадастровым номером 24:50:0600185:148 :

| Система координат | | <u>МСК-167 (24)</u> | | | | | Зона № <u>4</u> | |
|--------------------------------------|--|---------------------|-----------|--|------------|-----------|---|--|
| Обозначение характерных точек границ | Содержатся в Едином государственном реестре недвижимости | | | Определены в ходе выполнения комплексных кадастровых работ | | | Метод определения координат | Формулы, примененные для расчета средней квадратической погрешности определения координат характерных точек (Mt), м, с подставленными в такие формулы значениями и итоговые (вычисленные) значения Mt, м |
| | координаты, м | | Радиус, м | координаты, м | | Радиус, м | | |
| | X | Y | R | X | Y | R | | |
| 1 | 2 | 3 | 4 | 5 | 6 | 7 | 8 | 9 |
| n513O | — | — | — | 628 528,34 | 103 785,37 | — | Метод спутниковых геодезических измерений (определений) | $\sqrt{(m0^2 + m1^2)} = \sqrt{(0,10^2 + 0,10^2)}$ |

| 1 | 2 | 3 | 4 | 5 | 6 | 7 | 8 | 9 |
|-------|---|---|------------|------------|------------|---|---|---|
| н5140 | — | — | — | 628 536,08 | 103 781,63 | — | Метод спутниковых геодезических измерений (определений) | $\sqrt{(m_0^2 + m_1^2)} = \sqrt{(0,10^2 + 0,10^2)}$ |
| н5150 | — | — | 628 540,86 | 103 791,53 | — | | | |
| н5160 | — | — | — | 628 533,11 | 103 795,27 | — | | |
| н5130 | — | — | — | 628 528,34 | 103 785,37 | — | | |

2. Сведения о характеристиках объекта недвижимости с кадастровым номером 24:50:0600185:148 :

| № п/п | Наименование характеристики | Значение характеристики |
|-------|---|--|
| 1 | 2 | 3 |
| 1. | Вид объекта недвижимости | Здание |
| 2. | Ранее присвоенный государственный учетный номер (инвентарный) здания, сооружения, объекта незавершенного строительства | — |
| 3. | Кадастровый номер земельного участка (земельных участков), в границах которого (которых) расположены здание, сооружение, объект незавершенного строительства | 24:50:0600185:364 |
| 4. | Уникальный учетный номер кадастрового квартала, в границах которого расположены здание, сооружение, объект незавершенного строительства | 24:50:0600185 |
| 5. | Адрес здания, сооружения, объекта незавершенного строительства | — |
| 5.1. | Сведения о местоположении здания, сооружения, объекта незавершенного строительства (при отсутствии адреса) в структурированном в соответствии с федеральной информационной адресной системой виде | 660052, Российская Федерация, Красноярский край, Красноярск г, Высокая ул, д 5 |
| 5.2. | Дополнительные сведения о местоположении | — |
| 6. | Иные сведения | — |

3. Пояснения к сведениям об объекте недвижимости с кадастровым номером 24:50:0600185:148 :

| | |
|----|---|
| 1. | — |
|----|---|

1. Сведения о характерных точках контура объекта недвижимости с кадастровым номером 24:50:0600185:149 :

| Система координат | | МСК-167 (24) | | | | | Зона № | | 4 |
|--------------------------------------|--|--------------|-----------|--|------------|-----------|---|--|---|
| Обозначение характерных точек границ | Содержатся в Едином государственном реестре недвижимости | | | Определены в ходе выполнения комплексных кадастровых работ | | | Метод определения координат | Формулы, примененные для расчета средней квадратической погрешности определения координат характерных точек (Mt), м, с подставленными в такие формулы значениями и итоговые (вычисленные) значения Mt, м | |
| | координаты, м | | Радиус, м | координаты, м | | Радиус, м | | | |
| | X | Y | R | X | Y | R | | | |
| 1 | 2 | 3 | 4 | 5 | 6 | 7 | 8 | 9 | |
| н3890 | — | — | — | 628 484,09 | 103 733,05 | — | Метод спутниковых геодезических измерений (определений) | $\sqrt{(m0^2 + m1^2)} = \sqrt{(0,10^2 + 0,10^2)}$ | |
| н3900 | — | — | — | 628 480,28 | 103 740,12 | — | | | |
| н3910 | — | — | — | 628 471,30 | 103 735,29 | — | | | |
| н3920 | — | — | — | 628 475,11 | 103 728,22 | — | | | |
| н3890 | — | — | — | 628 484,09 | 103 733,05 | — | | | |

2. Сведения о характеристиках объекта недвижимости с кадастровым номером 24:50:0600185:149 :

| № п/п | Наименование характеристики | Значение характеристики |
|-------|--|-------------------------|
| 1 | 2 | 3 |
| 1. | Вид объекта недвижимости | Здание |
| 2. | Ранее присвоенный государственный учетный номер (инвентарный) здания, сооружения, объекта незавершенного строительства | — |
| 3. | Кадастровый номер земельного участка (земельных участков), в границах которого (которых) расположены здание, сооружение, объект незавершенного строительства | 24:50:0600185:10 |
| 4. | Уникальный учетный номер кадастрового квартала, в границах которого расположены здание, сооружение, объект незавершенного строительства | 24:50:0600185 |

| 1 | 2 | 3 |
|------|---|---|
| 5. | Адрес здания, сооружения, объекта незавершенного строительства | — |
| 5.1. | Сведения о местоположении здания, сооружения, объекта незавершенного строительства (при отсутствии адреса) в структурированном в соответствии с федеральной информационной адресной системой виде | 660052, Российская Федерация, Красноярский край, Красноярск г, Высокая ул, д 21 |
| 5.2. | Дополнительные сведения о местоположении | — |
| 6. | Иные сведения | — |

3. Пояснения к сведениям об объекте недвижимости с кадастровым номером 24:50:0600185:149 :

| | |
|----|---|
| 1. | — |
|----|---|

1. Сведения о характерных точках контура объекта недвижимости с кадастровым номером 24:50:0600185:150 :

| | | | |
|-------------------|---------------------|--------|----------|
| Система координат | <u>МСК-167 (24)</u> | Зона № | <u>4</u> |
|-------------------|---------------------|--------|----------|

| Обозначение характерных точек границ | Содержатся в Едином государственном реестре недвижимости | | | Определены в ходе выполнения комплексных кадастровых работ | | | Метод определения координат | Формулы, примененные для расчета средней квадратической погрешности определения координат характерных точек (Mt), м, с подставленными в такие формулы значениями и итоговые (вычисленные) значения Mt, м |
|--------------------------------------|--|---|-----------|--|------------|-----------|---|--|
| | координаты, м | | Радиус, м | координаты, м | | Радиус, м | | |
| | X | Y | R | X | Y | R | | |
| 1 | 2 | 3 | 4 | 5 | 6 | 7 | 8 | 9 |
| н5050 | — | — | — | 628 529,45 | 103 758,61 | — | Метод спутниковых геодезических измерений (определений) | $\sqrt{(m0^2 + m1^2)} = \sqrt{(0,10^2 + 0,10^2)}$ |
| н5060 | — | — | — | 628 534,72 | 103 765,15 | — | | |
| н5070 | — | — | — | 628 525,03 | 103 772,96 | — | | |
| н5080 | — | — | — | 628 519,76 | 103 766,42 | — | | |
| н5050 | — | — | — | 628 529,45 | 103 758,61 | — | | |

2. Сведения о характеристиках объекта недвижимости с кадастровым номером 24:50:0600185:150 :

| № п/п | Наименование характеристики | Значение характеристики |
|-------|-----------------------------|-------------------------|
| 1 | 2 | 3 |
| 1. | Вид объекта недвижимости | Здание |

| 1 | 2 | 3 |
|------|---|---|
| 2. | Ранее присвоенный государственный учетный номер (инвентарный) здания, сооружения, объекта незавершенного строительства | — |
| 3. | Кадастровый номер земельного участка (земельных участков), в границах которого (которых) расположены здание, сооружение, объект незавершенного строительства | 24:50:0600185:654 |
| 4. | Уникальный учетный номер кадастрового квартала, в границах которого расположены здание, сооружение, объект незавершенного строительства | 24:50:0600185 |
| 5. | Адрес здания, сооружения, объекта незавершенного строительства | — |
| 5.1. | Сведения о местоположении здания, сооружения, объекта незавершенного строительства (при отсутствии адреса) в структурированном в соответствии с федеральной информационной адресной системой виде | 660052, Российская Федерация, Красноярский край, Красноярск г, Высокая ул, д 17 |
| 5.2. | Дополнительные сведения о местоположении | — |
| 6. | Иные сведения | — |

3. Пояснения к сведениям об объекте недвижимости с кадастровым номером 24:50:0600185:150 :

| | |
|----|---|
| 1. | — |
|----|---|

1. Сведения о характерных точках контура объекта недвижимости с кадастровым номером 24:50:0600185:151 :

| Система координат | | МСК-167 (24) | | | | | Зона № | | 4 |
|--------------------------------------|--|--------------|-----------|--|------------|-----------|---|--|---|
| Обозначение характерных точек границ | Содержатся в Едином государственном реестре недвижимости | | | Определены в ходе выполнения комплексных кадастровых работ | | | Метод определения координат | Формулы, примененные для расчета средней квадратической погрешности определения координат характерных точек (Mt), м, с подставленными в такие формулы значениями и итоговые (вычисленные) значения Mt, м | |
| | координаты, м | | Радиус, м | координаты, м | | Радиус, м | | | |
| | X | Y | R | X | Y | R | | | |
| 1 | 2 | 3 | 4 | 5 | 6 | 7 | 8 | 9 | |
| н3680 | — | — | — | 628 412,93 | 103 700,76 | — | Метод спутниковых геодезических измерений (определений) | $\sqrt{(m0^2 + m1^2)} = \sqrt{(0,10^2 + 0,10^2)}$ | |
| н3690 | — | — | — | 628 416,59 | 103 702,65 | — | | | |
| н3700 | — | — | — | 628 413,44 | 103 708,79 | — | | | |

| 1 | 2 | 3 | 4 | 5 | 6 | 7 | 8 | 9 |
|-------|---|---|---|------------|------------|---|---|---|
| н3710 | — | — | — | 628 409,77 | 103 706,90 | — | Метод спутниковых геодезических измерений (определений) | $\sqrt{(m_0^2 + m_1^2)} = \sqrt{(0,10^2 + 0,10^2)}$ |
| н3680 | — | — | — | 628 412,93 | 103 700,76 | — | | |

2. Сведения о характеристиках объекта недвижимости с кадастровым номером 24:50:0600185:151 :

| № п/п | Наименование характеристики | Значение характеристики |
|-------|---|--|
| 1 | 2 | 3 |
| 1. | Вид объекта недвижимости | Здание |
| 2. | Ранее присвоенный государственный учетный номер (инвентарный) здания, сооружения, объекта незавершенного строительства | — |
| 3. | Кадастровый номер земельного участка (земельных участков), в границах которого (которых) расположены здание, сооружение, объект незавершенного строительства | 24:50:0600185:31 |
| 4. | Уникальный учетный номер кадастрового квартала, в границах которого расположены здание, сооружение, объект незавершенного строительства | 24:50:0600185 |
| 5. | Адрес здания, сооружения, объекта незавершенного строительства | — |
| 5.1. | Сведения о местоположении здания, сооружения, объекта незавершенного строительства (при отсутствии адреса) в структурированном в соответствии с федеральной информационной адресной системой виде | — |
| 5.2. | Дополнительные сведения о местоположении | — |
| 6. | Иные сведения | По техническому паспорту в гараже имеется техническая комната, границы которой так же уточняются в КИТР. |

3. Пояснения к сведениям об объекте недвижимости с кадастровым номером 24:50:0600185:151 :

| | |
|----|---|
| 1. | — |
|----|---|

1. Сведения о характерных точках контура объекта недвижимости с кадастровым номером 24:50:0600185:153 :

| Система координат | | МСК-167 (24) | | | | | Зона № | | 4 |
|--------------------------------------|--|--------------|-----------|--|------------|-----------|---|--|---|
| Обозначение характерных точек границ | Содержатся в Едином государственном реестре недвижимости | | | Определены в ходе выполнения комплексных кадастровых работ | | | Метод определения координат | Формулы, примененные для расчета средней квадратической погрешности определения координат характерных точек (Mt), м, с подставленными в такие формулы значениями и итоговые (вычисленные) значения Mt, м | |
| | координаты, м | | Радиус, м | координаты, м | | Радиус, м | | | |
| | X | Y | R | X | Y | R | | | |
| 1 | 2 | 3 | 4 | 5 | 6 | 7 | 8 | 9 | |
| н10 | — | — | — | 628 211,27 | 103 587,69 | — | Метод спутниковых геодезических измерений (определений) | $\sqrt{(m0^2 + m1^2)} = \sqrt{(0,10^2 + 0,10^2)}$ | |
| н20 | — | — | — | 628 208,46 | 103 596,39 | — | | | |
| н30 | — | — | — | 628 198,47 | 103 593,17 | — | | | |
| н40 | — | — | — | 628 201,27 | 103 584,46 | — | | | |
| н10 | — | — | — | 628 211,27 | 103 587,69 | — | | | |

2. Сведения о характеристиках объекта недвижимости с кадастровым номером 24:50:0600185:153 :

| № п/п | Наименование характеристики | Значение характеристики |
|-------|--|-------------------------|
| 1 | 2 | 3 |
| 1. | Вид объекта недвижимости | Здание |
| 2. | Ранее присвоенный государственный учетный номер (инвентарный) здания, сооружения, объекта незавершенного строительства | — |
| 3. | Кадастровый номер земельного участка (земельных участков), в границах которого (которых) расположены здание, сооружение, объект незавершенного строительства | 24:50:0600185:61 |
| 4. | Уникальный учетный номер кадастрового квартала, в границах которого расположены здание, сооружение, объект незавершенного строительства | 24:50:0600185 |

| 1 | 2 | 3 |
|------|---|---|
| 5. | Адрес здания, сооружения, объекта незавершенного строительства | — |
| 5.1. | Сведения о местоположении здания, сооружения, объекта незавершенного строительства (при отсутствии адреса) в структурированном в соответствии с федеральной информационной адресной системой виде | 660052, Российская Федерация, Красноярский край, Красноярск г, Монтажников ул, д 49 |
| 5.2. | Дополнительные сведения о местоположении | — |
| 6. | Иные сведения | — |

3. Пояснения к сведениям об объекте недвижимости с кадастровым номером 24:50:0600185:153 :

1. —

1. Сведения о характерных точках контура объекта недвижимости с кадастровым номером 24:50:0600185:155 :

Система координат МСК-167 (24) Зона № 4

| Обозначение характерных точек границ | Содержатся в Едином государственном реестре недвижимости | | | Определены в ходе выполнения комплексных кадастровых работ | | | Метод определения координат | Формулы, примененные для расчета средней квадратической погрешности определения координат характерных точек (Mt), м, с подставленными в такие формулы значениями и итоговые (вычисленные) значения Mt, м |
|--------------------------------------|--|---|-----------|--|------------|-----------|---|--|
| | координаты, м | | Радиус, м | координаты, м | | Радиус, м | | |
| | X | Y | R | X | Y | R | | |
| 1 | 2 | 3 | 4 | 5 | 6 | 7 | 8 | 9 |
| н3040 | — | — | — | 628 562,64 | 103 674,89 | — | Метод спутниковых геодезических измерений (определений) | $\sqrt{(m0^2 + m1^2)} = \sqrt{(0,10^2 + 0,10^2)}$ |
| н3050 | — | — | — | 628 567,11 | 103 677,13 | — | | |
| н3060 | — | — | — | 628 563,78 | 103 683,79 | — | | |
| н3070 | — | — | — | 628 559,30 | 103 681,56 | — | | |
| н3040 | — | — | — | 628 562,64 | 103 674,89 | — | | |

2. Сведения о характеристиках объекта недвижимости с кадастровым номером 24:50:0600185:155 :

| № п/п | Наименование характеристики | Значение характеристики |
|-------|-----------------------------|-------------------------|
| 1 | 2 | 3 |
| 1. | Вид объекта недвижимости | Здание |

| 1 | 2 | 3 |
|------|---|---|
| 2. | Ранее присвоенный государственный учетный номер (инвентарный) здания, сооружения, объекта незавершенного строительства | — |
| 3. | Кадастровый номер земельного участка (земельных участков), в границах которого (которых) расположены здание, сооружение, объект незавершенного строительства | 24:50:0600185:39 |
| 4. | Уникальный учетный номер кадастрового квартала, в границах которого расположены здание, сооружение, объект незавершенного строительства | 24:50:0600185 |
| 5. | Адрес здания, сооружения, объекта незавершенного строительства | — |
| 5.1. | Сведения о местоположении здания, сооружения, объекта незавершенного строительства (при отсутствии адреса) в структурированном в соответствии с федеральной информационной адресной системой виде | 660052, Российская Федерация, Красноярский край, Красноярск г, Монтажников ул, д 24 |
| 5.2. | Дополнительные сведения о местоположении | — |
| 6. | Иные сведения | — |

3. Пояснения к сведениям об объекте недвижимости с кадастровым номером 24:50:0600185:155 :

| | |
|----|---|
| 1. | — |
|----|---|

1. Сведения о характерных точках контура объекта недвижимости с кадастровым номером 24:50:0600185:156 :

| Система координат | | МСК-167 (24) | | | | | Зона № | | 4 |
|--------------------------------------|--|--------------|-----------|--|------------|-----------|---|--|---|
| Обозначение характерных точек границ | Содержатся в Едином государственном реестре недвижимости | | | Определены в ходе выполнения комплексных кадастровых работ | | | Метод определения координат | Формулы, примененные для расчета средней квадратической погрешности определения координат характерных точек (Mt), м, с подставленными в такие формулы значениями и итоговые (вычисленные) значения Mt, м | |
| | координаты, м | | Радиус, м | координаты, м | | Радиус, м | | | |
| | X | Y | R | X | Y | R | | | |
| 1 | 2 | 3 | 4 | 5 | 6 | 7 | 8 | 9 | |
| н4490 | — | — | — | 628 579,57 | 103 770,54 | — | Метод спутниковых геодезических измерений (определений) | $\sqrt{(m0^2 + m1^2)} = \sqrt{(0,10^2 + 0,10^2)}$ | |
| н4500 | — | — | — | 628 572,18 | 103 773,68 | — | | | |
| н4510 | — | — | — | 628 568,50 | 103 765,04 | — | | | |

| 1 | 2 | 3 | 4 | 5 | 6 | 7 | 8 | 9 |
|-------|---|---|---|------------|------------|---|---|---|
| н4520 | — | — | — | 628 575,88 | 103 761,89 | — | Метод спутниковых геодезических измерений (определений) | $\sqrt{(m0^2 + m1^2)} = \sqrt{(0,10^2 + 0,10^2)}$ |
| н4490 | — | — | — | 628 579,57 | 103 770,54 | — | | |

2. Сведения о характеристиках объекта недвижимости с кадастровым номером 24:50:0600185:156 :

| № п/п | Наименование характеристики | Значение характеристики |
|-------|---|---|
| 1 | 2 | 3 |
| 1. | Вид объекта недвижимости | Здание |
| 2. | Ранее присвоенный государственный учетный номер (инвентарный) здания, сооружения, объекта незавершенного строительства | — |
| 3. | Кадастровый номер земельного участка (земельных участков), в границах которого (которых) расположены здание, сооружение, объект незавершенного строительства | 24:50:0600185:26 |
| 4. | Уникальный учетный номер кадастрового квартала, в границах которого расположены здание, сооружение, объект незавершенного строительства | 24:50:0600185 |
| 5. | Адрес здания, сооружения, объекта незавершенного строительства | — |
| 5.1. | Сведения о местоположении здания, сооружения, объекта незавершенного строительства (при отсутствии адреса) в структурированном в соответствии с федеральной информационной адресной системой виде | 660052, Российская Федерация, Красноярский край, Красноярск г, Монтажников ул, д 15 |
| 5.2. | Дополнительные сведения о местоположении | — |
| 6. | Иные сведения | — |

3. Пояснения к сведениям об объекте недвижимости с кадастровым номером 24:50:0600185:156 :

| | |
|----|---|
| 1. | — |
|----|---|

1. Сведения о характерных точках контура объекта недвижимости с кадастровым номером 24:50:0600185:160 :

| Система координат | | МСК-167 (24) | | | | | Зона № | | 4 |
|--------------------------------------|--|--------------|-----------|--|------------|-----------|---|--|---|
| Обозначение характерных точек границ | Содержатся в Едином государственном реестре недвижимости | | | Определены в ходе выполнения комплексных кадастровых работ | | | Метод определения координат | Формулы, примененные для расчета средней квадратической погрешности определения координат характерных точек (Mt), м, с подставленными в такие формулы значениями и итоговые (вычисленные) значения Mt, м | |
| | координаты, м | | Радиус, м | координаты, м | | Радиус, м | | | |
| | X | Y | R | X | Y | R | | | |
| 1 | 2 | 3 | 4 | 5 | 6 | 7 | 8 | 9 | |
| н2430 | — | — | — | 628 455,25 | 103 619,74 | — | Метод спутниковых геодезических измерений (определений) | $\sqrt{(m0^2 + m1^2)} = \sqrt{(0,10^2 + 0,10^2)}$ | |
| н2440 | — | — | — | 628 460,17 | 103 622,20 | — | | | |
| н2450 | — | — | — | 628 456,20 | 103 630,13 | — | | | |
| н2460 | — | — | — | 628 451,08 | 103 627,57 | — | | | |
| н2430 | — | — | — | 628 455,25 | 103 619,74 | — | | | |

2. Сведения о характеристиках объекта недвижимости с кадастровым номером 24:50:0600185:160 :

| № п/п | Наименование характеристики | Значение характеристики |
|-------|--|-------------------------|
| 1 | 2 | 3 |
| 1. | Вид объекта недвижимости | Здание |
| 2. | Ранее присвоенный государственный учетный номер (инвентарный) здания, сооружения, объекта незавершенного строительства | — |
| 3. | Кадастровый номер земельного участка (земельных участков), в границах которого (которых) расположены здание, сооружение, объект незавершенного строительства | 24:50:0600185:52 |
| 4. | Уникальный учетный номер кадастрового квартала, в границах которого расположены здание, сооружение, объект незавершенного строительства | 24:50:0600185 |

| | | |
|------|---|---|
| 1 | 2 | 3 |
| 5. | Адрес здания, сооружения, объекта незавершенного строительства | — |
| 5.1. | Сведения о местоположении здания, сооружения, объекта незавершенного строительства (при отсутствии адреса) в структурированном в соответствии с федеральной информационной адресной системой виде | — |
| 5.2. | Дополнительные сведения о местоположении | — |
| 6. | Иные сведения | — |

3. Пояснения к сведениям об объекте недвижимости с кадастровым номером 24:50:0600185:160 :

| | |
|----|---|
| 1. | — |
|----|---|

1. Сведения о характерных точках контура объекта недвижимости с кадастровым номером 24:50:0600185:178 :

| | |
|---------------------------------------|-----------------|
| Система координат <u>МСК-167 (24)</u> | Зона № <u>4</u> |
|---------------------------------------|-----------------|

| Обозначение характерных точек границ | Содержатся в Едином государственном реестре недвижимости | | | Определены в ходе выполнения комплексных кадастровых работ | | | Метод определения координат | Формулы, примененные для расчета средней квадратической погрешности определения координат характерных точек (Mt), м, с подставленными в такие формулы значениями и итоговые (вычисленные) значения Mt, м |
|--------------------------------------|--|---|-----------|--|------------|-----------|---|--|
| | координаты, м | | Радиус, м | координаты, м | | Радиус, м | | |
| | X | Y | R | X | Y | R | | |
| 1 | 2 | 3 | 4 | 5 | 6 | 7 | 8 | 9 |
| н1360 | — | — | — | 628 236,43 | 103 541,85 | — | Метод спутниковых геодезических измерений (определений) | $\sqrt{(m0^2 + m1^2)} = \sqrt{(0,10^2 + 0,10^2)}$ |
| н1370 | — | — | — | 628 234,10 | 103 550,18 | — | | |
| н1380 | — | — | — | 628 222,23 | 103 546,86 | — | | |
| н1390 | — | — | — | 628 223,55 | 103 542,14 | — | | |
| н1400 | — | — | — | 628 228,35 | 103 543,48 | — | | |
| н1410 | — | — | — | 628 229,36 | 103 539,87 | — | | |
| н1360 | — | — | — | 628 236,43 | 103 541,85 | — | | |

2. Сведения о характеристиках объекта недвижимости с кадастровым номером 24:50:0600185:178 :

| № п/п | Наименование характеристики | Значение характеристики |
|-------|---|--|
| 1 | 2 | 3 |
| 1. | Вид объекта недвижимости | Здание |
| 2. | Ранее присвоенный государственный учетный номер (инвентарный) здания, сооружения, объекта незавершенного строительства | — |
| 3. | Кадастровый номер земельного участка (земельных участков), в границах которого (которых) расположены здание, сооружение, объект незавершенного строительства | 24:50:0600185:2 |
| 4. | Уникальный учетный номер кадастрового квартала, в границах которого расположены здание, сооружение, объект незавершенного строительства | 24:50:0600185 |
| 5. | Адрес здания, сооружения, объекта незавершенного строительства | — |
| 5.1. | Сведения о местоположении здания, сооружения, объекта незавершенного строительства (при отсутствии адреса) в структурированном в соответствии с федеральной информационной адресной системой виде | 660052, Российская Федерация, Красноярский край, Красноярск г, Монтажников ул, д 54А |
| 5.2. | Дополнительные сведения о местоположении | — |
| 6. | Иные сведения | — |

3. Пояснения к сведениям об объекте недвижимости с кадастровым номером 24:50:0600185:178 :

| | |
|----|---|
| 1. | — |
|----|---|

1. Сведения о характерных точках контура объекта недвижимости с кадастровым номером 24:50:0600185:179 :

| Система координат <u>МСК-167 (24)</u> | | Зона № <u>4</u> | | | | | | |
|---------------------------------------|--|-----------------|--|------------|-----------------------------|--|---|---|
| Обозначение характерных точек границ | Содержатся в Едином государственном реестре недвижимости | | Определены в ходе выполнения комплексных кадастровых работ | | Метод определения координат | Формулы, примененные для расчета средней квадратической погрешности определения координат характерных точек (Mt), м, с подставленными в такие формулы значениями и итоговые (вычисленные) значения Mt, м | | |
| | координаты, м | | координаты, м | | | | | |
| | X | Y | X | Y | | | | |
| 1 | 2 | 3 | 4 | 5 | 6 | 7 | 8 | 9 |
| n250 | — | — | — | 628 217,26 | 103 598,07 | — | Метод спутниковых геодезических измерений (определений) | $\sqrt{(m0^2 + m1^2)} = \sqrt{(0,10^2 + 0,10^2)}$ |

| 1 | 2 | 3 | 4 | 5 | 6 | 7 | 8 | 9 |
|------|---|---|---|------------|------------|---|---|---|
| н260 | — | — | — | 628 219,49 | 103 599,01 | — | Метод спутниковых геодезических измерений (определений) | $\sqrt{(m_0^2 + m_1^2)} = \sqrt{(0,10^2 + 0,10^2)}$ |
| н270 | — | — | — | 628 220,85 | 103 595,77 | — | | |
| н280 | — | — | — | 628 224,37 | 103 597,27 | — | | |
| н290 | — | — | — | 628 223,13 | 103 600,46 | — | | |
| н300 | — | — | — | 628 226,54 | 103 601,79 | — | | |
| н310 | — | — | — | 628 223,23 | 103 610,05 | — | | |
| н320 | — | — | — | 628 213,95 | 103 606,33 | — | | |
| н250 | — | — | — | 628 217,26 | 103 598,07 | — | | |

2. Сведения о характеристиках объекта недвижимости с кадастровым номером 24:50:0600185:179 :

| № п/п | Наименование характеристики | Значение характеристики |
|-------|--|-------------------------|
| 1 | 2 | 3 |
| 1. | Вид объекта недвижимости | Здание |
| 2. | Ранее присвоенный государственный учетный номер (инвентарный) здания, сооружения, объекта незавершенного строительства | — |
| 3. | Кадастровый номер земельного участка (земельных участков), в границах которого (которых) расположены здание, сооружение, объект незавершенного строительства | 24:50:0600185:42 |
| 4. | Уникальный учетный номер кадастрового квартала, в границах которого расположены здание, сооружение, объект незавершенного строительства | 24:50:0600185 |

| 1 | 2 | 3 |
|------|---|---|
| 5. | Адрес здания, сооружения, объекта незавершенного строительства | — |
| 5.1. | Сведения о местоположении здания, сооружения, объекта незавершенного строительства (при отсутствии адреса) в структурированном в соответствии с федеральной информационной адресной системой виде | 660052, Российская Федерация, Красноярский край, Красноярск г, Монтажников ул, д 47 |
| 5.2. | Дополнительные сведения о местоположении | — |
| 6. | Иные сведения | — |

3. Пояснения к сведениям об объекте недвижимости с кадастровым номером 24:50:0600185:179 :

1. —

1. Сведения о характерных точках контура объекта недвижимости с кадастровым номером 24:50:0600185:191 :

Система координат МСК-167 (24) Зона № 4

| Обозначение характерных точек границ | Содержатся в Едином государственном реестре недвижимости | | | Определены в ходе выполнения комплексных кадастровых работ | | | Метод определения координат | Формулы, примененные для расчета средней квадратической погрешности определения координат характерных точек (Mt), м, с подставленными в такие формулы значениями и итоговые (вычисленные) значения Mt, м |
|--------------------------------------|--|---|-----------|--|------------|-----------|---|--|
| | координаты, м | | Радиус, м | координаты, м | | Радиус, м | | |
| | X | Y | R | X | Y | R | | |
| 1 | 2 | 3 | 4 | 5 | 6 | 7 | 8 | 9 |
| н5210 | — | — | — | 628 550,43 | 103 828,32 | — | Метод спутниковых геодезических измерений (определений) | $\sqrt{(m0^2 + m1^2)} = \sqrt{(0,10^2 + 0,10^2)}$ |
| н5220 | — | — | — | 628 557,07 | 103 825,17 | — | | |
| н5230 | — | — | — | 628 560,67 | 103 832,75 | — | | |
| н5240 | — | — | — | 628 554,04 | 103 835,91 | — | | |
| н5210 | — | — | — | 628 550,43 | 103 828,32 | — | | |

2. Сведения о характеристиках объекта недвижимости с кадастровым номером 24:50:0600185:191 :

| № п/п | Наименование характеристики | Значение характеристики |
|-------|-----------------------------|-------------------------|
| 1 | 2 | 3 |
| 1. | Вид объекта недвижимости | Здание |

| 1 | 2 | 3 |
|------|---|--|
| 2. | Ранее присвоенный государственный учетный номер (инвентарный) здания, сооружения, объекта незавершенного строительства | — |
| 3. | Кадастровый номер земельного участка (земельных участков), в границах которого (которых) расположены здание, сооружение, объект незавершенного строительства | — |
| 4. | Уникальный учетный номер кадастрового квартала, в границах которого расположены здание, сооружение, объект незавершенного строительства | 24:50:0600185 |
| 5. | Адрес здания, сооружения, объекта незавершенного строительства | — |
| 5.1. | Сведения о местоположении здания, сооружения, объекта незавершенного строительства (при отсутствии адреса) в структурированном в соответствии с федеральной информационной адресной системой виде | 660052, Российская Федерация, Красноярский край, Красноярск г, Высокая ул, д 13а |
| 5.2. | Дополнительные сведения о местоположении | — |
| 6. | Иные сведения | — |

3. Пояснения к сведениям об объекте недвижимости с кадастровым номером 24:50:0600185:191 :

| | |
|----|---|
| 1. | — |
|----|---|

1. Сведения о характерных точках контура объекта недвижимости с кадастровым номером 24:50:0600185:238 :

| Система координат | | МСК-167 (24) | | | | | Зона № | | 4 |
|--------------------------------------|--|--------------|-----------|--|------------|-----------|---|--|---|
| Обозначение характерных точек границ | Содержатся в Едином государственном реестре недвижимости | | | Определены в ходе выполнения комплексных кадастровых работ | | | Метод определения координат | Формулы, примененные для расчета средней квадратической погрешности определения координат характерных точек (Mt), м, с подставленными в такие формулы значениями и итоговые (вычисленные) значения Mt, м | |
| | координаты, м | | Радиус, м | координаты, м | | Радиус, м | | | |
| | X | Y | R | X | Y | R | | | |
| 1 | 2 | 3 | 4 | 5 | 6 | 7 | 8 | 9 | |
| н3200 | — | — | — | 628 395,40 | 103 637,28 | — | Метод спутниковых геодезических измерений (определений) | $\sqrt{(m0^2 + m1^2)} = \sqrt{(0,10^2 + 0,10^2)}$ | |
| н3210 | — | — | — | 628 392,66 | 103 645,01 | — | | | |
| н3220 | — | — | — | 628 379,89 | 103 640,48 | — | | | |

| 1 | 2 | 3 | 4 | 5 | 6 | 7 | 8 | 9 |
|-------|---|---|---|------------|------------|---|---|---|
| н3230 | — | — | — | 628 382,63 | 103 632,75 | — | Метод спутниковых геодезических измерений (определений) | $\sqrt{(m0^2 + m1^2)} = \sqrt{(0,10^2 + 0,10^2)}$ |
| н3200 | — | — | — | 628 395,40 | 103 637,28 | — | | |

2. Сведения о характеристиках объекта недвижимости с кадастровым номером 24:50:0600185:238 :

| № п/п | Наименование характеристики | Значение характеристики |
|-------|---|--|
| 1 | 2 | 3 |
| 1. | Вид объекта недвижимости | Здание |
| 2. | Ранее присвоенный государственный учетный номер (инвентарный) здания, сооружения, объекта незавершенного строительства | — |
| 3. | Кадастровый номер земельного участка (земельных участков), в границах которого (которых) расположены здание, сооружение, объект незавершенного строительства | 24:50:0600185:32 |
| 4. | Уникальный учетный номер кадастрового квартала, в границах которого расположены здание, сооружение, объект незавершенного строительства | 24:50:0600185 |
| 5. | Адрес здания, сооружения, объекта незавершенного строительства | — |
| 5.1. | Сведения о местоположении здания, сооружения, объекта незавершенного строительства (при отсутствии адреса) в структурированном в соответствии с федеральной информационной адресной системой виде | 660052, Российская Федерация, Красноярский край, Красноярск г, Монтажников ул, д 29а |
| 5.2. | Дополнительные сведения о местоположении | — |
| 6. | Иные сведения | — |

3. Пояснения к сведениям об объекте недвижимости с кадастровым номером 24:50:0600185:238 :

| | |
|----|---|
| 1. | — |
|----|---|

1. Сведения о характерных точках контура объекта недвижимости с кадастровым номером 24:50:0600185:321 :

| Система координат | | МСК-167 (24) | | | | | Зона № | | 4 |
|--------------------------------------|--|--------------|-----------|--|------------|-----------|---|--|---|
| Обозначение характерных точек границ | Содержатся в Едином государственном реестре недвижимости | | | Определены в ходе выполнения комплексных кадастровых работ | | | Метод определения координат | Формулы, примененные для расчета средней квадратической погрешности определения координат характерных точек (Mt), м, с подставленными в такие формулы значениями и итоговые (вычисленные) значения Mt, м | |
| | координаты, м | | Радиус, м | координаты, м | | Радиус, м | | | |
| | X | Y | R | X | Y | R | | | |
| 1 | 2 | 3 | 4 | 5 | 6 | 7 | 8 | 9 | |
| н550 | — | — | — | 628 252,42 | 103 596,30 | — | Метод спутниковых геодезических измерений (определений) | $\sqrt{(m0^2 + m1^2)} = \sqrt{(0,10^2 + 0,10^2)}$ | |
| н560 | — | — | — | 628 256,75 | 103 597,74 | — | | | |
| н570 | — | — | — | 628 254,56 | 103 603,81 | — | | | |
| н580 | — | — | — | 628 250,29 | 103 602,27 | — | | | |
| н550 | — | — | — | 628 252,42 | 103 596,30 | — | | | |

2. Сведения о характеристиках объекта недвижимости с кадастровым номером 24:50:0600185:321 :

| № п/п | Наименование характеристики | Значение характеристики |
|-------|--|-------------------------|
| 1 | 2 | 3 |
| 1. | Вид объекта недвижимости | Здание |
| 2. | Ранее присвоенный государственный учетный номер (инвентарный) здания, сооружения, объекта незавершенного строительства | — |
| 3. | Кадастровый номер земельного участка (земельных участков), в границах которого (которых) расположены здание, сооружение, объект незавершенного строительства | 24:50:0600185:33 |
| 4. | Уникальный учетный номер кадастрового квартала, в границах которого расположены здание, сооружение, объект незавершенного строительства | 24:50:0600185 |

| | | |
|------|---|---|
| 1 | 2 | 3 |
| 5. | Адрес здания, сооружения, объекта незавершенного строительства | — |
| 5.1. | Сведения о местоположении здания, сооружения, объекта незавершенного строительства (при отсутствии адреса) в структурированном в соответствии с федеральной информационной адресной системой виде | 660052, Российская Федерация, Красноярский край, Красноярск г, Монтажников ул, д 43/1 |
| 5.2. | Дополнительные сведения о местоположении | — |
| 6. | Иные сведения | — |

3. Пояснения к сведениям об объекте недвижимости с кадастровым номером 24:50:0600185:321 :

| | |
|----|---|
| 1. | — |
|----|---|

1. Сведения о характерных точках контура объекта недвижимости с кадастровым номером 24:50:0600185:322 :

| | | | |
|-------------------|---------------------|--------|----------|
| Система координат | <u>МСК-167 (24)</u> | Зона № | <u>4</u> |
|-------------------|---------------------|--------|----------|

| Обозначение характерных точек границ | Содержатся в Едином государственном реестре недвижимости | | | Определены в ходе выполнения комплексных кадастровых работ | | | Метод определения координат | Формулы, примененные для расчета средней квадратической погрешности определения координат характерных точек (Mt), м, с подставленными в такие формулы значениями и итоговые (вычисленные) значения Mt, м |
|--------------------------------------|--|---|-----------|--|------------|-----------|---|--|
| | координаты, м | | Радиус, м | координаты, м | | Радиус, м | | |
| | X | Y | R | X | Y | R | | |
| 1 | 2 | 3 | 4 | 5 | 6 | 7 | 8 | 9 |
| н61О | — | — | — | 628 251,08 | 103 612,67 | — | Метод спутниковых геодезических измерений (определений) | $\sqrt{(m0^2 + m1^2)} = \sqrt{(0,10^2 + 0,10^2)}$ |
| н62О | — | — | — | 628 247,01 | 103 611,07 | — | | |
| н60О | — | — | — | 628 249,42 | 103 604,59 | — | | |
| н59О | — | — | — | 628 253,60 | 103 606,25 | — | | |
| н61О | — | — | — | 628 251,08 | 103 612,67 | — | | |

2. Сведения о характеристиках объекта недвижимости с кадастровым номером 24:50:0600185:322 :

| № п/п | Наименование характеристики | Значение характеристики |
|-------|-----------------------------|-------------------------|
| 1 | 2 | 3 |
| 1. | Вид объекта недвижимости | Сооружени |

| 1 | 2 | 3 |
|------|---|---|
| 2. | Ранее присвоенный государственный учетный номер (инвентарный) здания, сооружения, объекта незавершенного строительства | — |
| 3. | Кадастровый номер земельного участка (земельных участков), в границах которого (которых) расположены здание, сооружение, объект незавершенного строительства | 24:50:0600185:33 |
| 4. | Уникальный учетный номер кадастрового квартала, в границах которого расположены здание, сооружение, объект незавершенного строительства | 24:50:0600185 |
| 5. | Адрес здания, сооружения, объекта незавершенного строительства | — |
| 5.1. | Сведения о местоположении здания, сооружения, объекта незавершенного строительства (при отсутствии адреса) в структурированном в соответствии с федеральной информационной адресной системой виде | 660052, Российская Федерация, Красноярский край, Красноярск г, Монтажников ул, д 43/3 |
| 5.2. | Дополнительные сведения о местоположении | — |
| 6. | Иные сведения | — |

3. Пояснения к сведениям об объекте недвижимости с кадастровым номером 24:50:0600185:322 :

| | |
|----|---|
| 1. | — |
|----|---|

1. Сведения о характерных точках контура объекта недвижимости с кадастровым номером 24:50:0600185:323 :

| Система координат | | МСК-167 (24) | | | | | Зона № | | 4 |
|--------------------------------------|--|--------------|-----------|--|------------|-----------|---|--|---|
| Обозначение характерных точек границ | Содержатся в Едином государственном реестре недвижимости | | | Определены в ходе выполнения комплексных кадастровых работ | | | Метод определения координат | Формулы, примененные для расчета средней квадратической погрешности определения координат характерных точек (Mt), м, с подставленными в такие формулы значениями и итоговые (вычисленные) значения Mt, м | |
| | координаты, м | | Радиус, м | координаты, м | | Радиус, м | | | |
| | X | Y | R | X | Y | R | | | |
| 1 | 2 | 3 | 4 | 5 | 6 | 7 | 8 | 9 | |
| н590 | — | — | — | 628 253,60 | 103 606,25 | — | Метод спутниковых геодезических измерений (определений) | $\sqrt{(m0^2 + m1^2)} = \sqrt{(0,10^2 + 0,10^2)}$ | |
| н600 | — | — | — | 628 249,42 | 103 604,59 | — | | | |
| н580 | — | — | — | 628 250,29 | 103 602,27 | — | | | |

| 1 | 2 | 3 | 4 | 5 | 6 | 7 | 8 | 9 |
|------|---|---|---|------------|------------|---|---|---|
| н570 | — | — | — | 628 254,56 | 103 603,81 | — | Метод спутниковых геодезических измерений (определений) | $\sqrt{(m0^2 + m1^2)} = \sqrt{(0,10^2 + 0,10^2)}$ |
| н590 | — | — | — | 628 253,60 | 103 606,25 | — | | |

2. Сведения о характеристиках объекта недвижимости с кадастровым номером 24:50:0600185:323 :

| № п/п | Наименование характеристики | Значение характеристики |
|-------|---|--|
| 1 | 2 | 3 |
| 1. | Вид объекта недвижимости | Сооружени |
| 2. | Ранее присвоенный государственный учетный номер (инвентарный) здания, сооружения, объекта незавершенного строительства | — |
| 3. | Кадастровый номер земельного участка (земельных участков), в границах которого (которых) расположены здание, сооружение, объект незавершенного строительства | 24:50:0600185:33 |
| 4. | Уникальный учетный номер кадастрового квартала, в границах которого расположены здание, сооружение, объект незавершенного строительства | 24:50:0600185 |
| 5. | Адрес здания, сооружения, объекта незавершенного строительства | — |
| 5.1. | Сведения о местоположении здания, сооружения, объекта незавершенного строительства (при отсутствии адреса) в структурированном в соответствии с федеральной информационной адресной системой виде | 660052, Российская Федерация, Красноярский край, Красноярск г, Монтажников ул, сооружение 43/2 |
| 5.2. | Дополнительные сведения о местоположении | — |
| 6. | Иные сведения | — |

3. Пояснения к сведениям об объекте недвижимости с кадастровым номером 24:50:0600185:323 :

| | |
|----|---|
| 1. | — |
|----|---|

1. Сведения о характерных точках контура объекта недвижимости с кадастровым номером 24:50:0600185:324 :

| Система координат | | МСК-167 (24) | | | | | Зона № | | 4 |
|--------------------------------------|--|--------------|-----------|--|------------|-----------|---|--|---|
| Обозначение характерных точек границ | Содержатся в Едином государственном реестре недвижимости | | | Определены в ходе выполнения комплексных кадастровых работ | | | Метод определения координат | Формулы, примененные для расчета средней квадратической погрешности определения координат характерных точек (Mt), м, с подставленными в такие формулы значениями и итоговые (вычисленные) значения Mt, м | |
| | координаты, м | | Радиус, м | координаты, м | | Радиус, м | | | |
| | X | Y | R | X | Y | R | | | |
| 1 | 2 | 3 | 4 | 5 | 6 | 7 | 8 | 9 | |
| н6730 | — | — | — | 628 300,96 | 103 652,04 | — | Метод спутниковых геодезических измерений (определений) | $\sqrt{(m0^2 + m1^2)} = \sqrt{(0,10^2 + 0,10^2)}$ | |
| н6740 | — | — | — | 628 298,09 | 103 658,12 | — | | | |
| н6750 | — | — | — | 628 295,04 | 103 656,73 | — | | | |
| н6760 | — | — | — | 628 297,87 | 103 650,68 | — | | | |
| н6730 | — | — | — | 628 300,96 | 103 652,04 | — | | | |

2. Сведения о характеристиках объекта недвижимости с кадастровым номером 24:50:0600185:324 :

| № п/п | Наименование характеристики | Значение характеристики |
|-------|--|-------------------------|
| 1 | 2 | 3 |
| 1. | Вид объекта недвижимости | Сооружени |
| 2. | Ранее присвоенный государственный учетный номер (инвентарный) здания, сооружения, объекта незавершенного строительства | — |
| 3. | Кадастровый номер земельного участка (земельных участков), в границах которого (которых) расположены здание, сооружение, объект незавершенного строительства | 24:50:0600185:385 |
| 4. | Уникальный учетный номер кадастрового квартала, в границах которого расположены здание, сооружение, объект незавершенного строительства | 24:50:0600185 |

| 1 | 2 | 3 |
|------|---|--|
| 5. | Адрес здания, сооружения, объекта незавершенного строительства | — |
| 5.1. | Сведения о местоположении здания, сооружения, объекта незавершенного строительства (при отсутствии адреса) в структурированном в соответствии с федеральной информационной адресной системой виде | 660052, Российская Федерация, Красноярский край, Красноярск г, Высокая ул, соор. 35а/16, строен 29 |
| 5.2. | Дополнительные сведения о местоположении | — |
| 6. | Иные сведения | — |

3. Пояснения к сведениям об объекте недвижимости с кадастровым номером 24:50:0600185:324 :

| | |
|----|---|
| 1. | — |
|----|---|

1. Сведения о характерных точках контура объекта недвижимости с кадастровым номером 24:50:0600185:348 :

| | | | |
|-------------------|---------------------|--------|----------|
| Система координат | <u>МСК-167 (24)</u> | Зона № | <u>4</u> |
|-------------------|---------------------|--------|----------|

| Обозначение характерных точек границ | Содержатся в Едином государственном реестре недвижимости | | | Определены в ходе выполнения комплексных кадастровых работ | | | Метод определения координат | Формулы, примененные для расчета средней квадратической погрешности определения координат характерных точек (Mt), м, с подставленными в такие формулы значениями и итоговые (вычисленные) значения Mt, м |
|--------------------------------------|--|---|-----------|--|------------|-----------|---|--|
| | координаты, м | | Радиус, м | координаты, м | | Радиус, м | | |
| | X | Y | R | X | Y | R | | |
| 1 | 2 | 3 | 4 | 5 | 6 | 7 | 8 | 9 |
| н239О | — | — | — | 628 434,39 | 103 608,17 | — | Метод спутниковых геодезических измерений (определений) | $\sqrt{(m0^2 + m1^2)} = \sqrt{(0,10^2 + 0,10^2)}$ |
| н240О | — | — | — | 628 443,35 | 103 612,58 | — | | |
| н241О | — | — | — | 628 439,16 | 103 621,09 | — | | |
| н242О | — | — | — | 628 430,20 | 103 616,67 | — | | |
| н239О | — | — | — | 628 434,39 | 103 608,17 | — | | |

2. Сведения о характеристиках объекта недвижимости с кадастровым номером 24:50:0600185:348 :

| № п/п | Наименование характеристики | Значение характеристики |
|-------|-----------------------------|-------------------------|
| 1 | 2 | 3 |
| 1. | Вид объекта недвижимости | Здание |

| 1 | 2 | 3 |
|------|---|---|
| 2. | Ранее присвоенный государственный учетный номер (инвентарный) здания, сооружения, объекта незавершенного строительства | — |
| 3. | Кадастровый номер земельного участка (земельных участков), в границах которого (которых) расположены здание, сооружение, объект незавершенного строительства | 24:50:0600185:60 |
| 4. | Уникальный учетный номер кадастрового квартала, в границах которого расположены здание, сооружение, объект незавершенного строительства | 24:50:0600185 |
| 5. | Адрес здания, сооружения, объекта незавершенного строительства | — |
| 5.1. | Сведения о местоположении здания, сооружения, объекта незавершенного строительства (при отсутствии адреса) в структурированном в соответствии с федеральной информационной адресной системой виде | 660052, Российская Федерация, Красноярский край, Красноярск г, Монтажников ул, д 38 |
| 5.2. | Дополнительные сведения о местоположении | — |
| 6. | Иные сведения | — |

3. Пояснения к сведениям об объекте недвижимости с кадастровым номером 24:50:0600185:348 :

| | |
|----|---|
| 1. | — |
|----|---|

1. Сведения о характерных точках контура объекта недвижимости с кадастровым номером 24:50:0600185:352 :

| Система координат | | МСК-167 (24) | | | | | Зона № | | 4 |
|--------------------------------------|--|--------------|-----------|--|------------|-----------|---|--|---|
| Обозначение характерных точек границ | Содержатся в Едином государственном реестре недвижимости | | | Определены в ходе выполнения комплексных кадастровых работ | | | Метод определения координат | Формулы, примененные для расчета средней квадратической погрешности определения координат характерных точек (Mt), м, с подставленными в такие формулы значениями и итоговые (вычисленные) значения Mt, м | |
| | координаты, м | | Радиус, м | координаты, м | | Радиус, м | | | |
| | X | Y | R | X | Y | R | | | |
| 1 | 2 | 3 | 4 | 5 | 6 | 7 | 8 | 9 | |
| н630 | — | — | — | 628 245,31 | 103 606,25 | — | Метод спутниковых геодезических измерений (определений) | $\sqrt{(m0^2 + m1^2)} = \sqrt{(0,10^2 + 0,10^2)}$ | |
| н640 | — | — | — | 628 244,49 | 103 609,22 | — | | | |
| н650 | — | — | — | 628 234,25 | 103 606,65 | — | | | |

| 1 | 2 | 3 | 4 | 5 | 6 | 7 | 8 | 9 |
|------|---|---|---|------------|------------|---|---|---|
| н66О | — | — | — | 628 235,13 | 103 603,45 | — | Метод спутниковых геодезических измерений (определений) | $\sqrt{(m0^2 + m1^2)} = \sqrt{(0,10^2 + 0,10^2)}$ |
| н63О | — | — | — | 628 245,31 | 103 606,25 | — | | |

2. Сведения о характеристиках объекта недвижимости с кадастровым номером 24:50:0600185:352 :

| № п/п | Наименование характеристики | Значение характеристики |
|-------|---|---|
| 1 | 2 | 3 |
| 1. | Вид объекта недвижимости | Здание |
| 2. | Ранее присвоенный государственный учетный номер (инвентарный) здания, сооружения, объекта незавершенного строительства | — |
| 3. | Кадастровый номер земельного участка (земельных участков), в границах которого (которых) расположены здание, сооружение, объект незавершенного строительства | 24:50:0600185:33 |
| 4. | Уникальный учетный номер кадастрового квартала, в границах которого расположены здание, сооружение, объект незавершенного строительства | 24:50:0600185 |
| 5. | Адрес здания, сооружения, объекта незавершенного строительства | — |
| 5.1. | Сведения о местоположении здания, сооружения, объекта незавершенного строительства (при отсутствии адреса) в структурированном в соответствии с федеральной информационной адресной системой виде | 660052, Российская Федерация, Красноярский край, Красноярск г, Монтажников ул, зд. 43/4 |
| 5.2. | Дополнительные сведения о местоположении | — |
| 6. | Иные сведения | — |

3. Пояснения к сведениям об объекте недвижимости с кадастровым номером 24:50:0600185:352 :

| | |
|----|---|
| 1. | — |
|----|---|

1. Сведения о характерных точках контура объекта недвижимости с кадастровым номером 24:50:0600185:360 :

| Система координат | | МСК-167 (24) | | | | | Зона № | | 4 |
|--------------------------------------|--|--------------|-----------|--|------------|-----------|---|--|---|
| Обозначение характерных точек границ | Содержатся в Едином государственном реестре недвижимости | | | Определены в ходе выполнения комплексных кадастровых работ | | | Метод определения координат | Формулы, примененные для расчета средней квадратической погрешности определения координат характерных точек (Mt), м, с подставленными в такие формулы значениями и итоговые (вычисленные) значения Mt, м | |
| | координаты, м | | Радиус, м | координаты, м | | Радиус, м | | | |
| | X | Y | R | X | Y | R | | | |
| 1 | 2 | 3 | 4 | 5 | 6 | 7 | 8 | 9 | |
| н7500 | — | — | — | 628 233,50 | 103 591,51 | — | Метод спутниковых геодезических измерений (определений) | $\sqrt{(m_0^2 + m_1^2)} = \sqrt{(0,10^2 + 0,10^2)}$ | |
| н7510 | — | — | — | 628 236,23 | 103 592,14 | — | | | |
| н7520 | — | — | — | 628 235,17 | 103 596,74 | — | | | |
| н7530 | — | — | — | 628 232,45 | 103 596,12 | — | | | |
| н7500 | — | — | — | 628 233,50 | 103 591,51 | — | | | |

2. Сведения о характеристиках объекта недвижимости с кадастровым номером 24:50:0600185:360 :

| № п/п | Наименование характеристики | Значение характеристики |
|-------|--|--------------------------------------|
| 1 | 2 | 3 |
| 1. | Вид объекта недвижимости | Сооружени |
| 2. | Ранее присвоенный государственный учетный номер (инвентарный) здания, сооружения, объекта незавершенного строительства | — |
| 3. | Кадастровый номер земельного участка (земельных участков), в границах которого (которых) расположены здание, сооружение, объект незавершенного строительства | 24:50:0600185:42, 24:50:0000000:1827 |
| 4. | Уникальный учетный номер кадастрового квартала, в границах которого расположены здание, сооружение, объект незавершенного строительства | 24:50:0600185 |

| 1 | 2 | 3 |
|------|---|---|
| 5. | Адрес здания, сооружения, объекта незавершенного строительства | — |
| 5.1. | Сведения о местоположении здания, сооружения, объекта незавершенного строительства (при отсутствии адреса) в структурированном в соответствии с федеральной информационной адресной системой виде | — |
| 5.2. | Дополнительные сведения о местоположении | — |
| 6. | Иные сведения | — |

3. Пояснения к сведениям об объекте недвижимости с кадастровым номером 24:50:0600185:360 :

| | |
|----|---|
| 1. | — |
|----|---|

1. Сведения о характерных точках контура объекта недвижимости с кадастровым номером 24:50:0600185:367 :

| | | | |
|-------------------|---------------------|--------|----------|
| Система координат | <u>МСК-167 (24)</u> | Зона № | <u>4</u> |
|-------------------|---------------------|--------|----------|

| Обозначение характерных точек границ | Содержатся в Едином государственном реестре недвижимости | | | Определены в ходе выполнения комплексных кадастровых работ | | | Метод определения координат | Формулы, примененные для расчета средней квадратической погрешности определения координат характерных точек (Mt), м, с подставленными в такие формулы значениями и итоговые (вычисленные) значения Mt, м |
|--------------------------------------|--|---|-----------|--|------------|-----------|---|--|
| | координаты, м | | Радиус, м | координаты, м | | Радиус, м | | |
| | X | Y | R | X | Y | R | | |
| 1 | 2 | 3 | 4 | 5 | 6 | 7 | 8 | 9 |
| н4180 | — | — | — | 628 604,27 | 103 819,73 | — | Метод спутниковых геодезических измерений (определений) | $\sqrt{(m0^2 + m1^2)} = \sqrt{(0,10^2 + 0,10^2)}$ |
| н4190 | — | — | — | 628 606,31 | 103 824,13 | — | | |
| н4200 | — | — | — | 628 599,55 | 103 827,26 | — | | |
| н4210 | — | — | — | 628 597,51 | 103 822,86 | — | | |
| н4180 | — | — | — | 628 604,27 | 103 819,73 | — | | |

2. Сведения о характеристиках объекта недвижимости с кадастровым номером 24:50:0600185:367 :

| № п/п | Наименование характеристики | Значение характеристики |
|-------|-----------------------------|-------------------------|
| 1 | 2 | 3 |
| 1. | Вид объекта недвижимости | Здание |

| 1 | 2 | 3 |
|------|---|---|
| 2. | Ранее присвоенный государственный учетный номер (инвентарный) здания, сооружения, объекта незавершенного строительства | — |
| 3. | Кадастровый номер земельного участка (земельных участков), в границах которого (которых) расположены здание, сооружение, объект незавершенного строительства | 24:50:0600185:40, 24:50:0000000:1827 |
| 4. | Уникальный учетный номер кадастрового квартала, в границах которого расположены здание, сооружение, объект незавершенного строительства | 24:50:0600185 |
| 5. | Адрес здания, сооружения, объекта незавершенного строительства | — |
| 5.1. | Сведения о местоположении здания, сооружения, объекта незавершенного строительства (при отсутствии адреса) в структурированном в соответствии с федеральной информационной адресной системой виде | 660052, Российская Федерация, Красноярский край, Красноярск г, Монтажников ул, зд. 11/4 |
| 5.2. | Дополнительные сведения о местоположении | — |
| 6. | Иные сведения | — |

3. Пояснения к сведениям об объекте недвижимости с кадастровым номером 24:50:0600185:367 :

| | |
|----|---|
| 1. | — |
|----|---|

1. Сведения о характерных точках контура объекта недвижимости с кадастровым номером 24:50:0600185:368 :

Система координат МСК-167 (24) Зона № 4

| Обозначение характерных точек границ | Содержатся в Едином государственном реестре недвижимости | | | Определены в ходе выполнения комплексных кадастровых работ | | | Метод определения координат | Формулы, примененные для расчета средней квадратической погрешности определения координат характерных точек (Mt), м, с подставленными в такие формулы значениями и итоговые (вычисленные) значения Mt, м |
|--------------------------------------|--|---|-----------|--|------------|-----------|---|--|
| | координаты, м | | Радиус, м | координаты, м | | Радиус, м | | |
| | X | Y | R | X | Y | R | | |
| 1 | 2 | 3 | 4 | 5 | 6 | 7 | 8 | 9 |
| н4220 | — | — | — | 628 596,42 | 103 802,54 | — | Метод спутниковых геодезических измерений (определений) | $\sqrt{(m0^2 + m1^2)} = \sqrt{(0,10^2 + 0,10^2)}$ |
| н4230 | — | — | — | 628 597,57 | 103 805,01 | — | | |
| н4240 | — | — | — | 628 591,41 | 103 807,88 | — | | |

| 1 | 2 | 3 | 4 | 5 | 6 | 7 | 8 | 9 |
|-------|---|---|---|------------|------------|---|---|---|
| н4250 | — | — | — | 628 590,26 | 103 805,41 | — | Метод спутниковых геодезических измерений (определений) | $\sqrt{(m0^2 + m1^2)} = \sqrt{(0,10^2 + 0,10^2)}$ |
| н4220 | — | — | — | 628 596,42 | 103 802,54 | — | | |

2. Сведения о характеристиках объекта недвижимости с кадастровым номером 24:50:0600185:368 :

| № п/п | Наименование характеристики | Значение характеристики |
|-------|---|---|
| 1 | 2 | 3 |
| 1. | Вид объекта недвижимости | Здание |
| 2. | Ранее присвоенный государственный учетный номер (инвентарный) здания, сооружения, объекта незавершенного строительства | — |
| 3. | Кадастровый номер земельного участка (земельных участков), в границах которого (которых) расположены здание, сооружение, объект незавершенного строительства | 24:50:0000000:1827, 24:50:0600185:40 |
| 4. | Уникальный учетный номер кадастрового квартала, в границах которого расположены здание, сооружение, объект незавершенного строительства | 24:50:0600185 |
| 5. | Адрес здания, сооружения, объекта незавершенного строительства | — |
| 5.1. | Сведения о местоположении здания, сооружения, объекта незавершенного строительства (при отсутствии адреса) в структурированном в соответствии с федеральной информационной адресной системой виде | 660052, Российская Федерация, Красноярский край, Красноярск г, Монтажников ул, зд. 11/3 |
| 5.2. | Дополнительные сведения о местоположении | — |
| 6. | Иные сведения | — |

3. Пояснения к сведениям об объекте недвижимости с кадастровым номером 24:50:0600185:368 :

| | |
|----|---|
| 1. | — |
|----|---|

1. Сведения о характерных точках контура объекта недвижимости с кадастровым номером 24:50:0600188:224 :

| Система координат | | МСК-167 (24) | | | | | Зона № <u>4</u> | |
|--------------------------------------|--|--------------|-----------|--|------------|-----------|---|--|
| Обозначение характерных точек границ | Содержатся в Едином государственном реестре недвижимости | | | Определены в ходе выполнения комплексных кадастровых работ | | | Метод определения координат | Формулы, примененные для расчета средней квадратической погрешности определения координат характерных точек (Mt), м, с подставленными в такие формулы значениями и итоговые (вычисленные) значения Mt, м |
| | координаты, м | | Радиус, м | координаты, м | | Радиус, м | | |
| | X | Y | R | X | Y | R | | |
| 1 | 2 | 3 | 4 | 5 | 6 | 7 | 8 | 9 |
| н5250 | — | — | — | 628 218,95 | 103 615,83 | — | Метод спутниковых геодезических измерений (определений) | $\sqrt{(m0^2 + m1^2)} = \sqrt{(0,10^2 + 0,10^2)}$ |
| н5260 | — | — | — | 628 221,93 | 103 617,26 | — | | |
| н5270 | — | — | — | 628 219,08 | 103 623,27 | — | | |
| н5280 | — | — | — | 628 216,10 | 103 621,86 | — | | |
| н5250 | — | — | — | 628 218,95 | 103 615,83 | — | | |

2. Сведения о характеристиках объекта недвижимости с кадастровым номером 24:50:0600188:224 :

| № п/п | Наименование характеристики | Значение характеристики |
|-------|--|-------------------------|
| 1 | 2 | 3 |
| 1. | Вид объекта недвижимости | Сооружени |
| 2. | Ранее присвоенный государственный учетный номер (инвентарный) здания, сооружения, объекта незавершенного строительства | — |
| 3. | Кадастровый номер земельного участка (земельных участков), в границах которого (которых) расположены здание, сооружение, объект незавершенного строительства | — |
| 4. | Уникальный учетный номер кадастрового квартала, в границах которого расположены здание, сооружение, объект незавершенного строительства | 24:50:0600185 |

| 1 | 2 | 3 |
|--|---|---|
| 5. | Адрес здания, сооружения, объекта незавершенного строительства | — |
| 5.1. | Сведения о местоположении здания, сооружения, объекта незавершенного строительства (при отсутствии адреса) в структурированном в соответствии с федеральной информационной адресной системой виде | — |
| 5.2. | Дополнительные сведения о местоположении | — |
| 6. | Иные сведения | — |
| 3. Пояснения к сведениям об объекте недвижимости с кадастровым номером <u>24:50:0600188:224</u> : | | |
| 1. | — | |

**Сведения о зданиях, сооружениях, объектах незавершенного строительства,
необходимые для исправления реестровых ошибок в сведениях об описании их местоположения**

1. Сведения о характерных точках контура

_____ вид объекта недвижимости (здание, сооружение, объект незавершенного строительства)

с кадастровым номером 24:00:0000000:2626 _____ :

Система координат МСК-167 (24) _____

Зона № 4 _____

| Обозначение характерных точек границ | Содержатся в Едином государственном реестре недвижимости | | | Определены в ходе выполнения комплексных кадастровых работ | | | Метод определения координат | Формулы, примененные для расчета средней квадратической погрешности определения координат характерных точек (Mt), м, с подставленными в такие формулы значениями и итоговые (вычисленные) значения Mt, м |
|--------------------------------------|--|---|-----------|--|------------|-----------|---|--|
| | координаты, м | | Радиус, м | координаты, м | | Радиус, м | | |
| | X | Y | R | X | Y | R | | |
| 1 | 2 | 3 | 4 | 5 | 6 | 7 | 8 | 9 |
| н1151О | — | — | — | 628 356,40 | 103 575,51 | — | Метод спутниковых геодезических измерений (определений) | $\sqrt{(m_0^2 + m_1^2)} = \sqrt{(0,10^2 + 0,10^2)}$ |
| н1152О | — | — | — | 628 365,33 | 103 578,51 | — | | |
| н1153О | — | — | — | 628 363,67 | 103 583,54 | — | | |
| н1154О | — | — | — | 628 369,30 | 103 585,44 | — | | |
| н1155О | — | — | — | 628 367,94 | 103 589,49 | — | | |
| н1156О | — | — | — | 628 362,32 | 103 587,62 | — | | |
| н1157О | — | — | — | 628 361,20 | 103 590,99 | — | | |
| н1158О | — | — | — | 628 352,19 | 103 588,05 | — | | |
| н1151О | — | — | — | 628 356,40 | 103 575,51 | — | | |

2. Иные сведения об объекте недвижимости с кадастровым номером

24:00:0000000:2626 _____ :

1. Исправление РО по фактическим границам ОКС.

3. Пояснения к сведениям об объекте недвижимости с кадастровым номером

24:00:0000000:2626 _____ :

| 1. | | | | | | | | | | |
|--|--|---|-----------|--|------------|-----------|---|--|--|--|
| I. Сведения о характерных точках контура | | | | | | | | | | |
| с кадастровым номером <u>24:50:0600185:65</u> : вид объекта недвижимости (здание, сооружение, объект незавершенного строительства) | | | | | | | | | | |
| Система координат <u>МСК-167 (24)</u> Зона № <u>4</u> | | | | | | | | | | |
| Обозначение характерных точек границ | Содержатся в Едином государственном реестре недвижимости | | | Определены в ходе выполнения комплексных кадастровых работ | | | Метод определения координат | Формулы, примененные для расчета средней квадратической погрешности определения координат характерных точек (Mt), м, с подставленными в такие формулы значениями и итоговые (вычисленные) значения Mt, м | | |
| | координаты, м | | Радиус, м | координаты, м | | Радиус, м | | | | |
| | X | Y | R | X | Y | R | | | | |
| 1 | 2 | 3 | 4 | 5 | 6 | 7 | 8 | 9 | | |
| н11320 | — | — | — | 628 623,42 | 103 892,33 | — | Метод спутниковых геодезических измерений (определений) | $\sqrt{(m0^2 + m1^2)} = \sqrt{(0,10^2 + 0,10^2)}$ | | |
| н11330 | — | — | — | 628 635,97 | 103 887,37 | — | | | | |
| н11340 | — | — | — | 628 637,81 | 103 892,02 | — | | | | |
| н11350 | — | — | — | 628 630,25 | 103 895,01 | — | | | | |
| н11360 | — | — | — | 628 631,79 | 103 898,67 | — | | | | |
| н11370 | — | — | — | 628 636,87 | 103 896,57 | — | | | | |
| н11380 | — | — | — | 628 640,31 | 103 904,89 | — | | | | |
| н11390 | — | — | — | 628 632,00 | 103 908,33 | — | | | | |
| н11400 | — | — | — | 628 628,56 | 103 900,01 | — | | | | |
| н11410 | — | — | — | 628 627,00 | 103 896,29 | — | | | | |
| н11420 | — | — | — | 628 625,26 | 103 896,98 | — | | | | |

| 1 | 2 | 3 | 4 | 5 | 6 | 7 | 8 | 9 |
|--|--|---|-----------|--|------------|-----------|---|--|
| н11320 | — | — | — | 628 623,42 | 103 892,33 | — | Метод спутниковых геодезических измерений (определений) | $\sqrt{(m0^2 + m1^2)} = \sqrt{(0,10^2 + 0,10^2)}$ |
| 2. Иные сведения об объекте недвижимости с кадастровым номером | | | | | | | 24:50:0600185:65 | : |
| 1. | Границы исправляются по фактическому использованию. | | | | | | | |
| 3. Пояснения к сведениям об объекте недвижимости с кадастровым номером | | | | | | | 24:50:0600185:65 | : |
| 1. | — | | | | | | | |
| 1. Сведения о характерных точках контура | | | | | | | | |
| вид объекта недвижимости (здание, сооружение, объект незавершенного строительства) | | | | | | | | |
| с кадастровым номером 24:50:0600185:330 : | | | | | | | | |
| Система координат МСК-167 (24) | | | | | | | Зона № 4 | |
| Обозначение характерных точек границ | Содержатся в Едином государственном реестре недвижимости | | | Определены в ходе выполнения комплексных кадастровых работ | | | Метод определения координат | Формулы, примененные для расчета средней квадратической погрешности определения координат характерных точек (Mt), м, с подставленными в такие формулы значениями и итоговые (вычисленные) значения Mt, м |
| | координаты, м | | Радиус, м | координаты, м | | Радиус, м | | |
| | X | Y | R | X | Y | R | | |
| 1 | 2 | 3 | 4 | 5 | 6 | 7 | 8 | 9 |
| н6200 | — | — | — | 628 277,06 | 103 648,85 | — | Метод спутниковых геодезических измерений (определений) | $\sqrt{(m0^2 + m1^2)} = \sqrt{(0,10^2 + 0,10^2)}$ |
| н6230 | — | — | — | 628 279,62 | 103 642,61 | — | | |
| н6280 | — | — | — | 628 282,81 | 103 644,04 | — | | |
| н6290 | — | — | — | 628 280,11 | 103 650,20 | — | | |
| н6200 | — | — | — | 628 277,06 | 103 648,85 | — | | |
| 2. Иные сведения об объекте недвижимости с кадастровым номером | | | | | | | 24:50:0600185:330 | : |
| 1. | Границы ОКС были приведены в соответствие с фактическим использованием, установленным по результатам геодезии АГП. | | | | | | | |
| 3. Пояснения к сведениям об объекте недвижимости с кадастровым номером | | | | | | | 24:50:0600185:330 | : |
| 1. | — | | | | | | | |

| | | | | | | | | |
|---|--|---|-----------|--|------------|----------------|---|--|
| 1. Сведения о характерных точках контура _____ | | | | | | | | |
| с кадастровым номером _____ 24:50:0600185:331 _____ : _____ вид объекта недвижимости (здание, сооружение, объект незавершенного строительства) | | | | | | | | |
| Система координат _____ МСК-167 (24) | | | | | | Зона № _____ 4 | | |
| Обозначение характерных точек границ | Содержатся в Едином государственном реестре недвижимости | | | Определены в ходе выполнения комплексных кадастровых работ | | | Метод определения координат | Формулы, примененные для расчета средней квадратической погрешности определения координат характерных точек (Mt), м, с подставленными в такие формулы значениями и итоговые (вычисленные) значения Mt, м |
| | координаты, м | | Радиус, м | координаты, м | | Радиус, м | | |
| | X | Y | R | X | Y | R | | |
| 1 | 2 | 3 | 4 | 5 | 6 | 7 | 8 | 9 |
| н6290 | — | — | — | 628 280,11 | 103 650,20 | — | Метод спутниковых геодезических измерений (определений) | $\sqrt{(m0^2 + m1^2)} = \sqrt{(0,10^2 + 0,10^2)}$ |
| н6280 | — | — | — | 628 282,81 | 103 644,04 | — | | |
| н6420 | — | — | — | 628 285,80 | 103 645,40 | — | | |
| н6430 | — | — | — | 628 283,08 | 103 651,58 | — | | |
| н6290 | — | — | — | 628 280,11 | 103 650,20 | — | | |
| 2. Иные сведения об объекте недвижимости с кадастровым номером _____ 24:50:0600185:331 _____ : | | | | | | | | |
| 1. | Границы ОКС были приведены в соответствие с фактическим использованием, установленным по результатам геодезии АГП. | | | | | | | |
| 3. Пояснения к сведениям об объекте недвижимости с кадастровым номером _____ 24:50:0600185:331 _____ : | | | | | | | | |
| 1. | — | | | | | | | |

| 1. Сведения о характерных точках контура _____ | | | | | | | | | |
|--|--|---|-----------|--|------------|--------------|---|--|--------------|
| вид объекта недвижимости (здание, сооружение, объект незавершенного строительства) | | | | | | | | | |
| с кадастровым номером <u>24:50:0600185:334</u> _____ : | | | | | | | | | |
| Система координат _____ | | | | | | МСК-167 (24) | | | Зона № _____ |
| | | | 4 | | | | | | |
| Обозначение характерных точек границ | Содержатся в Едином государственном реестре недвижимости | | | Определены в ходе выполнения комплексных кадастровых работ | | | Метод определения координат | Формулы, примененные для расчета средней квадратической погрешности определения координат характерных точек (Mt), м, с подставленными в такие формулы значениями и итоговые (вычисленные) значения Mt, м | |
| | координаты, м | | Радиус, м | координаты, м | | Радиус, м | | | |
| | X | Y | R | X | Y | R | | | |
| 1 | 2 | 3 | 4 | 5 | 6 | 7 | 8 | 9 | |
| н6480 | — | — | — | 628 288,75 | 103 646,70 | — | Метод спутниковых геодезических измерений (определений) | $\sqrt{(m0^2 + m1^2)} = \sqrt{(0,10^2 + 0,10^2)}$ | |
| н6490 | — | — | — | 628 286,21 | 103 652,81 | — | | | |
| н6430 | — | — | — | 628 283,08 | 103 651,58 | — | | | |
| н6420 | — | — | — | 628 285,80 | 103 645,40 | — | | | |
| н6480 | — | — | — | 628 288,75 | 103 646,70 | — | | | |
| 2. Иные сведения об объекте недвижимости с кадастровым номером _____ <u>24:50:0600185:334</u> _____ : | | | | | | | | | |
| 1. | Границы ОКС были приведены в соответствие с фактическим использованием, установленным по результатам геодезии АГП. | | | | | | | | |
| 3. Пояснения к сведениям об объекте недвижимости с кадастровым номером _____ <u>24:50:0600185:334</u> _____ : | | | | | | | | | |
| 1. | — | | | | | | | | |

| 1. Сведения о характерных точках контура _____ | | | | | | | | | |
|--|--|---|-----------|--|------------|--------------|---|--|--------------|
| вид объекта недвижимости (здание, сооружение, объект незавершенного строительства) | | | | | | | | | |
| с кадастровым номером <u>24:50:0600185:336</u> _____ : | | | | | | | | | |
| Система координат _____ | | | | | | МСК-167 (24) | | | Зона № _____ |
| | | | 4 | | | | | | |
| Обозначение характерных точек границ | Содержатся в Едином государственном реестре недвижимости | | | Определены в ходе выполнения комплексных кадастровых работ | | | Метод определения координат | Формулы, примененные для расчета средней квадратической погрешности определения координат характерных точек (Mt), м, с подставленными в такие формулы значениями и итоговые (вычисленные) значения Mt, м | |
| | координаты, м | | Радиус, м | координаты, м | | Радиус, м | | | |
| | X | Y | R | X | Y | R | | | |
| 1 | 2 | 3 | 4 | 5 | 6 | 7 | 8 | 9 | |
| н6950 | — | — | — | 628 309,93 | 103 655,97 | — | Метод спутниковых геодезических измерений (определений) | $\sqrt{(m0^2 + m1^2)} = \sqrt{(0,10^2 + 0,10^2)}$ | |
| н6960 | — | — | — | 628 307,22 | 103 662,00 | — | | | |
| н6970 | — | — | — | 628 304,17 | 103 660,56 | — | | | |
| н6980 | — | — | — | 628 306,73 | 103 654,57 | — | | | |
| н6950 | — | — | — | 628 309,93 | 103 655,97 | — | | | |
| 2. Иные сведения об объекте недвижимости с кадастровым номером _____ <u>24:50:0600185:336</u> _____ : | | | | | | | | | |
| 1. | Границы ОКС были приведены в соответствие с фактическим использованием, установленным по результатам геодезии АГП. | | | | | | | | |
| 3. Пояснения к сведениям об объекте недвижимости с кадастровым номером _____ <u>24:50:0600185:336</u> _____ : | | | | | | | | | |
| 1. | — | | | | | | | | |

| | | | | | | | | | | | |
|---|---|--|---|-----------|--|--------------|-----------|---|---------------------------|--|--|
| 1. Сведения о характерных точках контура _____ | | | | | | | | | | | |
| вид объекта недвижимости (здание, сооружение, объект незавершенного строительства) | | | | | | | | | | | |
| с кадастровым номером <u>24:50:0600185:338</u> _____ : | | | | | | | | | | | |
| Система координат _____ | | | | | | МСК-167 (24) | | | Зона № _____ | | |
| Обозначение характерных точек границ | | Содержатся в Едином государственном реестре недвижимости | | | Определены в ходе выполнения комплексных кадастровых работ | | | Метод определения координат | | Формулы, примененные для расчета средней квадратической погрешности определения координат характерных точек (Mt), м, с подставленными в такие формулы значениями и итоговые (вычисленные) значения Mt, м | |
| | | координаты, м | | Радиус, м | координаты, м | | Радиус, м | | | | |
| | | X | Y | R | X | Y | R | | | | |
| 1 | | 2 | 3 | 4 | 5 | 6 | 7 | 8 | | 9 | |
| н1172О | | — | — | — | 628 501,82 | 103 749,37 | — | Метод спутниковых геодезических измерений (определений) | | $\sqrt{(m0^2 + m1^2)} = \sqrt{(0,10^2 + 0,10^2)}$ | |
| н1179О | | — | — | — | 628 505,89 | 103 752,12 | — | | | | |
| н881О | | — | — | — | 628 501,34 | 103 758,26 | — | | | | |
| н880О | | — | — | — | 628 497,27 | 103 755,50 | — | | | | |
| н1172О | | — | — | — | 628 501,82 | 103 749,37 | — | | | | |
| 2. Иные сведения об объекте недвижимости с кадастровым номером _____ | | | | | | | | | 24:50:0600185:338 _____ : | | |
| 1. | Исправление РО в границах ОКС по фактическому использованию | | | | | | | | | | |
| 3. Пояснения к сведениям об объекте недвижимости с кадастровым номером _____ | | | | | | | | | 24:50:0600185:338 _____ : | | |
| 1. | — | | | | | | | | | | |

| 1. Сведения о характерных точках контура _____ | | | | | | | | | |
|--|--|---|-----------|--|------------|--------------|---|--|--------------|
| вид объекта недвижимости (здание, сооружение, объект незавершенного строительства) | | | | | | | | | |
| с кадастровым номером <u>24:50:0600185:343</u> _____ : | | | | | | | | | |
| Система координат _____ | | | | | | МСК-167 (24) | | | Зона № _____ |
| | | | | | | | | 4 | |
| Обозначение характерных точек границ | Содержатся в Едином государственном реестре недвижимости | | | Определены в ходе выполнения комплексных кадастровых работ | | | Метод определения координат | Формулы, примененные для расчета средней квадратической погрешности определения координат характерных точек (Mt), м, с подставленными в такие формулы значениями и итоговые (вычисленные) значения Mt, м | |
| | координаты, м | | Радиус, м | координаты, м | | Радиус, м | | | |
| | X | Y | R | X | Y | R | | | |
| 1 | 2 | 3 | 4 | 5 | 6 | 7 | 8 | 9 | |
| н5260 | — | — | — | 628 221,93 | 103 617,26 | — | Метод спутниковых геодезических измерений (определений) | $\sqrt{(m0^2 + m1^2)} = \sqrt{(0,10^2 + 0,10^2)}$ | |
| н5330 | — | — | — | 628 224,92 | 103 618,67 | — | | | |
| н5340 | — | — | — | 628 222,18 | 103 624,68 | — | | | |
| н5270 | — | — | — | 628 219,08 | 103 623,27 | — | | | |
| н5260 | — | — | — | 628 221,93 | 103 617,26 | — | | | |
| 2. Иные сведения об объекте недвижимости с кадастровым номером _____ <u>24:50:0600185:343</u> _____ : | | | | | | | | | |
| 1. | Границы ОКС были приведены в соответствие с фактическим использованием, установленным по результатам геодезии АГП. | | | | | | | | |
| 3. Пояснения к сведениям об объекте недвижимости с кадастровым номером _____ <u>24:50:0600185:343</u> _____ : | | | | | | | | | |
| 1. | — | | | | | | | | |

| | | | | | | | | | | |
|---|--|--|---|------------|--|--------------|---|-----------------------------|---|--|
| 1. Сведения о характерных точках контура _____ | | | | | | | | | | |
| вид объекта недвижимости (здание, сооружение, объект незавершенного строительства) | | | | | | | | | | |
| с кадастровым номером <u>24:50:0600185:363</u> _____ : | | | | | | | | | | |
| Система координат _____ | | | | | | МСК-167 (24) | | | Зона № _____ | |
| Обозначение характерных точек границ | | Содержатся в Едином государственном реестре недвижимости | | | Определены в ходе выполнения комплексных кадастровых работ | | | Метод определения координат | | Формулы, примененные для расчета средней квадратической погрешности определения координат характерных точек (Mt), м, с подставленными в такие формулы значениями и итоговые (вычисленные) значения Mt, м |
| | | координаты, м | | Радиус, м | координаты, м | | Радиус, м | | | |
| | | X | Y | R | X | Y | R | | | |
| 1 | 2 | 3 | 4 | 5 | 6 | 7 | 8 | | 9 | |
| н673О | — | — | — | 628 300,96 | 103 652,04 | — | Метод спутниковых геодезических измерений (определений) | | $\sqrt{(m_0^2 + m_1^2)} = \sqrt{(0,10^2 + 0,10^2)}$ | |
| н681О | — | — | — | 628 303,92 | 103 653,35 | — | | | | |
| н682О | — | — | — | 628 301,17 | 103 659,40 | — | | | | |
| н674О | — | — | — | 628 298,09 | 103 658,12 | — | | | | |
| н673О | — | — | — | 628 300,96 | 103 652,04 | — | | | | |
| 2. Иные сведения об объекте недвижимости с кадастровым номером _____ | | | | | | | | | | |
| 24:50:0600185:363 _____ : | | | | | | | | | | |
| 1. | Границы ОКС были приведены в соответствие с фактическим использованием, установленным по результатам геодезии АГП. | | | | | | | | | |
| 3. Пояснения к сведениям об объекте недвижимости с кадастровым номером _____ | | | | | | | | | | |
| 24:50:0600185:363 _____ : | | | | | | | | | | |
| 1. | — | | | | | | | | | |

| 1. Сведения о характерных точках контура _____ | | | | | | | | | |
|--|--|------------|-----------|--|------------|--------------|---|--|--------------|
| вид объекта недвижимости (здание, сооружение, объект незавершенного строительства) | | | | | | | | | |
| с кадастровым номером <u>24:50:0600185:371</u> _____ : | | | | | | | | | |
| Система координат _____ | | | | | | МСК-167 (24) | | | Зона № _____ |
| | | | 4 | | | | | | |
| Обозначение характерных точек границ | Содержатся в Едином государственном реестре недвижимости | | | Определены в ходе выполнения комплексных кадастровых работ | | | Метод определения координат | Формулы, примененные для расчета средней квадратической погрешности определения координат характерных точек (Mt), м, с подставленными в такие формулы значениями и итоговые (вычисленные) значения Mt, м | |
| | координаты, м | | Радиус, м | координаты, м | | Радиус, м | | | |
| | X | Y | R | X | Y | R | | | |
| 1 | 2 | 3 | 4 | 5 | 6 | 7 | 8 | 9 | |
| н561О | — | — | — | 628 237,49 | 103 624,14 | — | Метод спутниковых геодезических измерений (определений) | $\sqrt{(m_0^2 + m_1^2)} = \sqrt{(0,10^2 + 0,10^2)}$ | |
| 562 | 628 234,86 | 103 630,02 | — | 628 234,86 | 103 630,02 | — | | | |
| н554О | — | — | — | 628 231,62 | 103 628,69 | — | | | |
| н553О | — | — | — | 628 234,21 | 103 622,87 | — | | | |
| н561О | — | — | — | 628 237,49 | 103 624,14 | — | | | |
| 2. Иные сведения об объекте недвижимости с кадастровым номером _____ <u>24:50:0600185:371</u> _____ : | | | | | | | | | |
| 1. | Границы ОКС были приведены в соответствие с фактическим использованием, установленным по результатам геодезии АГП. | | | | | | | | |
| 3. Пояснения к сведениям об объекте недвижимости с кадастровым номером _____ <u>24:50:0600185:371</u> _____ : | | | | | | | | | |
| 1. | — | | | | | | | | |

| | | | | | | | | | | |
|---|--|--|---|--|---------------|--------------|---|---|--|--|
| 1. Сведения о характерных точках контура _____ | | | | | | | | | | |
| вид объекта недвижимости (здание, сооружение, объект незавершенного строительства) | | | | | | | | | | |
| с кадастровым номером <u>24:50:0600185:373</u> _____ : | | | | | | | | | | |
| Система координат _____ | | | | | | МСК-167 (24) | | | Зона № _____ | |
| Обозначение характерных точек границ | | Содержатся в Едином государственном реестре недвижимости | | Определены в ходе выполнения комплексных кадастровых работ | | | Метод определения координат | | Формулы, примененные для расчета средней квадратической погрешности определения координат характерных точек (Mt), м, с подставленными в такие формулы значениями и итоговые (вычисленные) значения Mt, м | |
| | | координаты, м | | Радиус, м | координаты, м | | Радиус, м | | | |
| | | X | Y | R | X | Y | R | | | |
| 1 | 2 | 3 | 4 | 5 | 6 | 7 | 8 | 9 | | |
| н7310 | — | — | — | 628 331,40 | 103 664,91 | — | Метод спутниковых геодезических измерений (определений) | $\sqrt{(m0^2 + m1^2)} = \sqrt{(0,10^2 + 0,10^2)}$ | | |
| н7320 | — | — | — | 628 328,65 | 103 671,56 | — | | | | |
| н7330 | — | — | — | 628 325,66 | 103 670,31 | — | | | | |
| н7340 | — | — | — | 628 328,42 | 103 663,66 | — | | | | |
| н7310 | — | — | — | 628 331,40 | 103 664,91 | — | | | | |
| 2. Иные сведения об объекте недвижимости с кадастровым номером _____ | | | | | | | | | | |
| 24:50:0600185:373 _____ : | | | | | | | | | | |
| 1. | Границы ОКС были приведены в соответствие с фактическим использованием, установленным по результатам геодезии АГП. | | | | | | | | | |
| 3. Пояснения к сведениям об объекте недвижимости с кадастровым номером _____ | | | | | | | | | | |
| 24:50:0600185:373 _____ : | | | | | | | | | | |
| 1. | — | | | | | | | | | |

| | | | | | | | | |
|---|--|---|-----------|--|------------|----------------|---|--|
| 1. Сведения о характерных точках контура _____ | | | | | | | | |
| с кадастровым номером _____ 24:50:0600185:378 _____ : _____ вид объекта недвижимости (здание, сооружение, объект незавершенного строительства) | | | | | | | | |
| Система координат _____ МСК-167 (24) | | | | | | Зона № _____ 4 | | |
| Обозначение характерных точек границ | Содержатся в Едином государственном реестре недвижимости | | | Определены в ходе выполнения комплексных кадастровых работ | | | Метод определения координат | Формулы, примененные для расчета средней квадратической погрешности определения координат характерных точек (Mt), м, с подставленными в такие формулы значениями и итоговые (вычисленные) значения Mt, м |
| | координаты, м | | Радиус, м | координаты, м | | Радиус, м | | |
| | X | Y | R | X | Y | R | | |
| 1 | 2 | 3 | 4 | 5 | 6 | 7 | 8 | 9 |
| н533О | — | — | — | 628 224,92 | 103 618,67 | — | Метод спутниковых геодезических измерений (определений) | $\sqrt{(m0^2 + m1^2)} = \sqrt{(0,10^2 + 0,10^2)}$ |
| н546О | — | — | — | 628 227,64 | 103 619,96 | — | | |
| н547О | — | — | — | 628 227,98 | 103 620,12 | — | | |
| н548О | — | — | — | 628 225,25 | 103 626,09 | — | | |
| н534О | — | — | — | 628 222,18 | 103 624,68 | — | | |
| н533О | — | — | — | 628 224,92 | 103 618,67 | — | | |
| 2. Иные сведения об объекте недвижимости с кадастровым номером _____ 24:50:0600185:378 _____ : | | | | | | | | |
| 1. | Границы ОКС были приведены в соответствие с фактическим использованием, установленным по результатам геодезии АГП. | | | | | | | |
| 3. Пояснения к сведениям об объекте недвижимости с кадастровым номером _____ 24:50:0600185:378 _____ : | | | | | | | | |
| 1. | — | | | | | | | |

| | | | | | | | | |
|---|--|------------|-----------|--|------------|----------------|---|--|
| 1. Сведения о характерных точках контура _____ | | | | | | | | |
| с кадастровым номером _____ 24:50:0600185:652 _____ : _____ вид объекта недвижимости (здание, сооружение, объект незавершенного строительства) | | | | | | | | |
| Система координат _____ МСК-167 (24) | | | | | | Зона № _____ 4 | | |
| Обозначение характерных точек границ | Содержатся в Едином государственном реестре недвижимости | | | Определены в ходе выполнения комплексных кадастровых работ | | | Метод определения координат | Формулы, примененные для расчета средней квадратической погрешности определения координат характерных точек (Mt), м, с подставленными в такие формулы значениями и итоговые (вычисленные) значения Mt, м |
| | координаты, м | | Радиус, м | координаты, м | | Радиус, м | | |
| | X | Y | R | X | Y | R | | |
| 1 | 2 | 3 | 4 | 5 | 6 | 7 | 8 | 9 |
| 562 | 628 234,86 | 103 630,02 | — | 628 234,86 | 103 630,02 | — | Метод спутниковых геодезических измерений (определений) | $\sqrt{(m0^2 + m1^2)} = \sqrt{(0,10^2 + 0,10^2)}$ |
| н561О | — | — | — | 628 237,49 | 103 624,14 | — | | |
| н566О | — | — | — | 628 240,51 | 103 625,46 | — | | |
| н567О | — | — | — | 628 238,13 | 103 631,47 | — | | |
| 562 | 628 234,86 | 103 630,02 | — | 628 234,86 | 103 630,02 | — | | |
| 2. Иные сведения об объекте недвижимости с кадастровым номером _____ 24:50:0600185:652 _____ : | | | | | | | | |
| 1. | Границы ОКС были приведены в соответствие с фактическим использованием, установленным по результатам геодезии АГП. | | | | | | | |
| 3. Пояснения к сведениям об объекте недвижимости с кадастровым номером _____ 24:50:0600185:652 _____ : | | | | | | | | |
| 1. | — | | | | | | | |

| | | | | | | | | |
|--|--|---|-----------|--|------------|-----------|---|--|
| 1. Сведения о характерных точках контура _____ | | | | | | | | |
| вид объекта недвижимости (здание, сооружение, объект незавершенного строительства) | | | | | | | | |
| с кадастровым номером <u>24:50:0600185:655</u> : | | | | | | | | |
| Система координат <u>МСК-167 (24)</u> | | | | | | | Зона № <u>4</u> | |
| Обозначение характерных точек границ | Содержатся в Едином государственном реестре недвижимости | | | Определены в ходе выполнения комплексных кадастровых работ | | | Метод определения координат | Формулы, примененные для расчета средней квадратической погрешности определения координат характерных точек (Mt), м, с подставленными в такие формулы значениями и итоговые (вычисленные) значения Mt, м |
| | координаты, м | | Радиус, м | координаты, м | | Радиус, м | | |
| | X | Y | R | X | Y | R | | |
| 1 | 2 | 3 | 4 | 5 | 6 | 7 | 8 | 9 |
| н11170 | — | — | — | 628 345,39 | 103 575,19 | — | Метод спутниковых геодезических измерений (определений) | $\sqrt{(m0^2 + m1^2)} = \sqrt{(0,10^2 + 0,10^2)}$ |
| н11180 | — | — | — | 628 342,39 | 103 586,22 | — | | |
| н11190 | — | — | — | 628 333,33 | 103 584,01 | — | | |
| н11200 | — | — | — | 628 336,41 | 103 572,78 | — | | |
| н11170 | — | — | — | 628 345,39 | 103 575,19 | — | | |
| 2. Иные сведения об объекте недвижимости с кадастровым номером <u>24:50:0600185:655</u> : | | | | | | | | |
| 1. | Добавлен в КИТР для исправления РО по фактическим границам | | | | | | | |
| 3. Пояснения к сведениям об объекте недвижимости с кадастровым номером <u>24:50:0600185:655</u> : | | | | | | | | |
| 1. | — | | | | | | | |

| 1. Сведения о характерных точках контура _____ | | | | | | | | | |
|--|--|---|-----------|--|------------|--------------|---|--|--------------|
| вид объекта недвижимости (здание, сооружение, объект незавершенного строительства) | | | | | | | | | |
| с кадастровым номером <u>24:50:0600185:662</u> _____ : | | | | | | | | | |
| Система координат _____ | | | | | | МСК-167 (24) | | | Зона № _____ |
| | | | 4 | | | | | | |
| Обозначение характерных точек границ | Содержатся в Едином государственном реестре недвижимости | | | Определены в ходе выполнения комплексных кадастровых работ | | | Метод определения координат | Формулы, примененные для расчета средней квадратической погрешности определения координат характерных точек (Mt), м, с подставленными в такие формулы значениями и итоговые (вычисленные) значения Mt, м | |
| | координаты, м | | Радиус, м | координаты, м | | Радиус, м | | | |
| | X | Y | R | X | Y | R | | | |
| 1 | 2 | 3 | 4 | 5 | 6 | 7 | 8 | 9 | |
| н7400 | — | — | — | 628 334,37 | 103 666,12 | — | Метод спутниковых геодезических измерений (определений) | $\sqrt{(m0^2 + m1^2)} = \sqrt{(0,10^2 + 0,10^2)}$ | |
| н7410 | — | — | — | 628 331,70 | 103 672,79 | — | | | |
| н7320 | — | — | — | 628 328,65 | 103 671,56 | — | | | |
| н7310 | — | — | — | 628 331,40 | 103 664,91 | — | | | |
| н7400 | — | — | — | 628 334,37 | 103 666,12 | — | | | |
| 2. Иные сведения об объекте недвижимости с кадастровым номером _____ <u>24:50:0600185:662</u> _____ : | | | | | | | | | |
| 1. | Границы ОКС были приведены в соответствие с фактическим использованием, установленным по результатам геодезии АГП. | | | | | | | | |
| 3. Пояснения к сведениям об объекте недвижимости с кадастровым номером _____ <u>24:50:0600185:662</u> _____ : | | | | | | | | | |
| 1. | — | | | | | | | | |

Схема границ земельных участков



Масштаб 1:5 000

Условные обозначения:





- : 38 - Кадастровый номер объекта недвижимости
-  - Граница кадастрового квартала
- 24:50:0100542 - Кадастровый номер квартала
- - Характерная точка границы земельного участка, сведения ЕГРН о которой соответствуют требованиям, установленным в соответствии с частью 13 статьи 22 Федерального закона от 13 июля 2015 г. N 218-ФЗ "О государственной регистрации недвижимости"
 - - характерная точка границы земельного участка, сведения о которой отсутствуют в ЕГРН, местоположение которой определено при кадастровых работах (новая характерная точка)
 - - Характерная точка контура здания, сооружения, объекта незавершенного строительства
-  - Существующая часть границы земельного участка. Часть контура здания, сооружения, объекта незавершенного строительства, образованного проекцией существующей наземной конструктивной конструкции
-  - Вновь образованная или уточненная часть границы земельного участка. Часть контура здания, сооружения, объекта незавершенного строительства, образованного проекцией новой наземной конструктивной конструкции
- 2 - Обозначение характерной точки границ земельного участка, местоположение которой не изменилось или было уточнено в результате комплексных кадастровых работ
- н1461У - Обозначение новой характерной точки границ земельного участка
- 1 - Обозначение прекращающей существование характерной точки границ земельного участка"
-  - Границы красных линий

Схема границ земельных участков

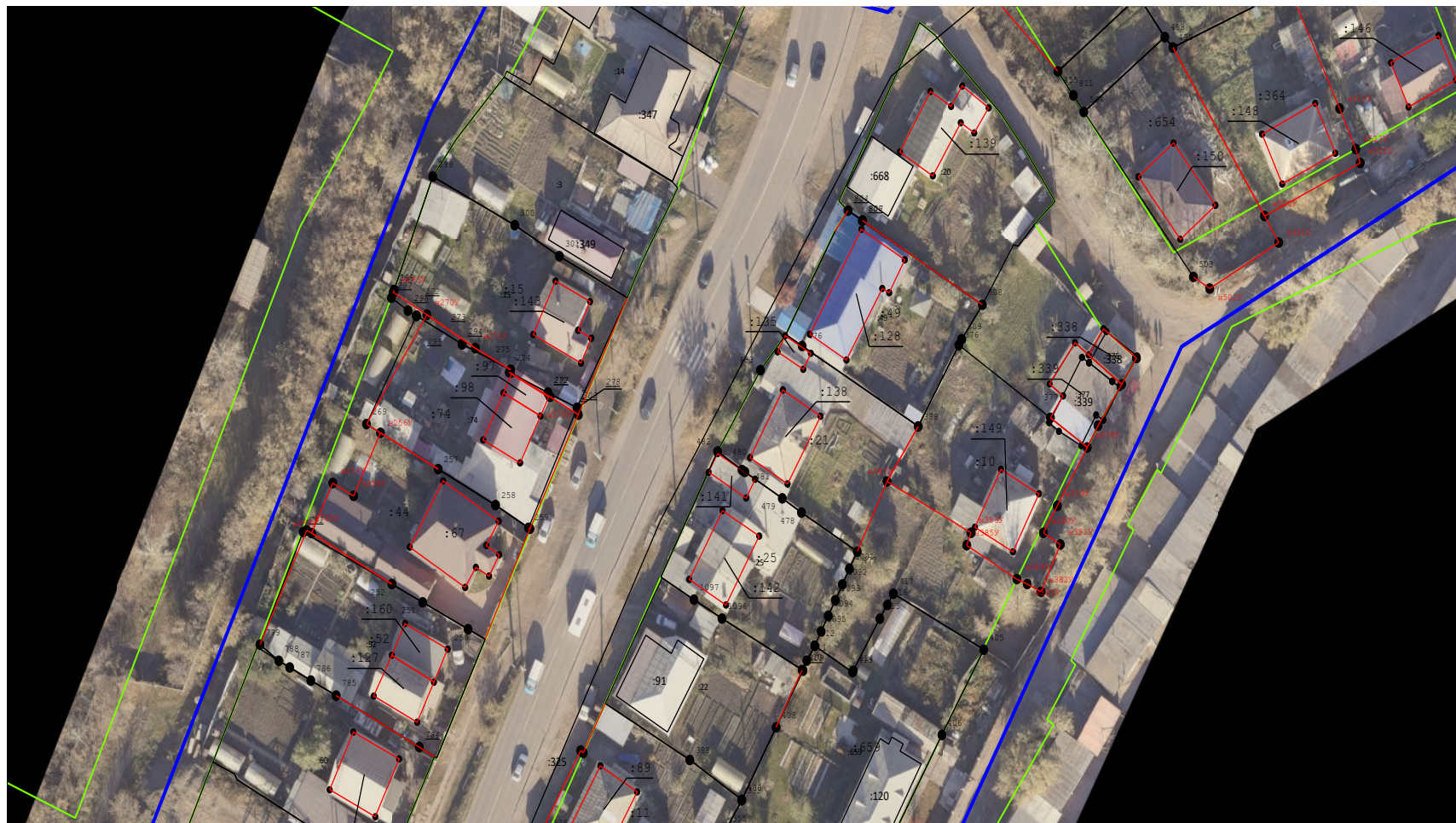


Масштаб 1:1 000

Условные обозначения:

условные обозначения представлены на листе № 1

Схема границ земельных участков



Масштаб 1:1 000

Условные обозначения:

условные обозначения представлены на листе № 1

Схема границ земельных участков



Масштаб 1:1 000

Условные обозначения:

условные обозначения представлены на листе № 1

Схема геодезических построений



Условные обозначения:

: 38 - Кадастровый номер объекта недвижимости

- - Характерная точка границы земельного участка, сведения ЕГРН о которой соответствуют требованиям, установленным в соответствии с частью 13 статьи 22 Федерального закона от 13 июля 2015 г. N 218-ФЗ "О государственной регистрации недвижимости"
- - характерная точка границы земельного участка, сведения о которой отсутствуют в ЕГРН, местоположение которой определено при кадастровых работах (новая характерная точка)
- - Характерная точка контура здания, сооружения, объекта незавершенного строительства

— - Существующая часть границы земельного участка. Часть контура здания, сооружения, объекта незавершенного строительства, образованного проекцией существующей наземной конструктивной конструкции

— - Вновь образованная или уточненная часть границы земельного участка. Часть контура здания, сооружения, объекта незавершенного строительства, образованного проекцией новой наземной конструктивной конструкции

н1461У - Обозначение новой характерной точки границ земельного участка

△ - Пункт государственной геодезической сети

← - Направления геодезических построений при определении координат характерных точек границ земельного участка