

## КАРТА-ПЛАН ТЕРРИТОРИИ

### Пояснительная записка

#### 1. Сведения о территории выполнения комплексных кадастровых работ:

*Красноярский край, г. Красноярск, Центральный район, территория кадастрового квартала 24:50:0300095*

(наименование субъекта Российской Федерации, муниципального образования, населенного пункта, уникальные учетные номера кадастровых кварталов, иные сведения, позволяющие определить местоположение территории, на которой выполняются комплексные кадастровые работы, например, наименование садоводческого или огороднического некоммерческого товарищества, гаражного кооператива, элемента планировочной структуры)

#### 2. Основания выполнения комплексных кадастровых работ:

Наименование, дата и номер документа, на основании которого выполняются комплексные кадастровые работы:

*Соглашение о предоставлении из федерального бюджета субсидий, в том числе грантов в форме субсидий, юридическим лицам, индивидуальным предпринимателям, а также физическим лицам № 321-20-2026-006 от 30 января 2026 г.*

3. Дата подготовки карты-плана территории: 18 марта 2026 г.

#### 4. Сведения о заказчике(ах) комплексных кадастровых работ:

В отношении юридического лица, органа местного самоуправления муниципального района, муниципального округа или городского округа либо уполномоченного исполнительного органа государственной власти субъекта Российской Федерации:

полное или сокращенное (в случае, если имеется) наименование: Управление федеральной службы государственной регистрации, кадастра и картографии по Красноярскому краю

основной государственный регистрационный номер: 1042402980290

идентификационный номер налогоплательщика: 2466124510

В отношении физического лица или представителя физических или юридических лиц:

фамилия, имя, отчество (последнее - при наличии): —

страховой номер индивидуального лицевого счета в системе обязательного пенсионного страхования Российской Федерации (СНИЛС) —

:

Наименование и реквизиты документа, подтверждающие полномочия представителя заказчика(ов) комплексных кадастровых работ: —

Адрес электронной почты (для направления уведомления о результатах внесения сведений в Единый государственный реестр недвижимости): —

#### 5. Сведения об исполнителе комплексных кадастровых работ:

Полное или сокращенное (в случае, если имеется) наименование и адрес юридического лица, с которым заключен государственный или муниципальный контракт либо договор подряда на выполнение комплексных кадастровых работ:

*Филиал ППК "Роскадастр" по Красноярскому краю, адрес: 660020, Красноярский край, город Красноярск, г.о. Красноярск, ул. Петра Подзолкова, д. 3*

Фамилия, имя, отчество кадастрового инженера (последнее - при наличии): *Кобыжаков Олег Любимович*  
и основной государственный регистрационный номер кадастрового инженера индивидуального предпринимателя (ОГРНИП): *-*

Страховой номер индивидуального лицевого счета в системе обязательного пенсионного страхования Российской Федерации (СНИЛС) кадастрового инженера: *099-544-323-15*

Уникальный реестровый номер кадастрового инженера в реестре саморегулируемой организации кадастровых инженеров и дата внесения сведений о физическом лице в такой реестр: *1651, 11 октября 2016 г.*

Полное или (в случае, если имеется) сокращенное наименование саморегулируемой организации кадастровых инженеров, членом которой является кадастровый инженер:  
*Ассоциация "Балтийское объединение кадастровых инженеров"*

Контактный телефон: *+79639569996*

Почтовый адрес и адрес электронной почты, по которым осуществляется связь с кадастровым инженером:  
*, OlegatoRR\_26@mail.ru*

#### **6. Перечень документов, использованных при подготовке карты-плана территории:**

| № п/п | Реквизиты документа  |                    |                         |   |                |
|-------|--|--------------------|-------------------------|---|----------------|
|       | Вид  | Дата               | Номер                   | Наименование  | Иные сведения  |
| 1     | 2  | 3                  | 4                       | 5   | 6              |
| 1     | Кадастровый план территории, выдан: Филиал публично-правовой компании "Роскадастр" по Красноярскому краю | 16 декабря 2025 г. | КУВИ-001/2025-227403999 | Кадастровый план территории                                   | —              |
| 2     | Картографические материалы   | 10 февраля 2026 г. | б/н                     | Цифровой ортофотоплан   | Масштаб: 1:500 |
| 3     | Иной документ  | 18 марта 2025 г.   | 170-7252/2025           | Выписка координат из каталога геодезических пунктов в МСК-167 | —              |

#### **7. Пояснения к карте-плану территории:**

Комплексные кадастровые работы (далее - ККР) выполнены публично-правовой компанией «Роскадастр» (ППК «Роскадастр») в соответствии с муниципальным контрактом на проведение комплексных кадастровых работ №321-20-2026-006 от 30.01.2026г. территория выполнения работ: Красноярский край, муниципальное образование г. Красноярск, кадастровый квартал 24:50:0300095.

При подготовке карты (плана) территории (далее – КПТР) проведен анализ материалов землеустроительной документации, сведений Единого государственного реестра недвижимости (далее - ЕГРН) в виде кадастровых планов территории (далее – КПТ) и выписка из ЕГРН. В результате проведенного анализа выявлено, что по состоянию на 25.12.2025г. в кадастровом квартале (далее – КК) содержатся сведения о 25 земельных участках (далее - ЗУ) и 37 объектах капитального строительства (далее - ОКС).

КПТР разработана в соответствии с правилами землепользования и застройки городского округа город Красноярск, утвержденные Решением Красноярского

городского Совета депутатов от 07.07.2015 №В-122. Источник официального опубликования: "Городские новости" №102 от 15.07.2015 (первоначальный текст документа). Изменения, внесенные Решением от 16.12.2025 №12-162, опубликованы в сетевом издании "Официальный интернет-портал правовой информации города Красноярск" (PRAVO-ADMKRSK.RU) (опубликовано на Официальном интернет-портале правовой информации города Красноярск <http://pravo-admkrsk.ru> - 24.12.2025).

В отношении территории, в границах которой расположен кадастровый квартал 24:50:0300095 отсутствует проект межевания территории. Образование ЗУ в рамках ККР не проводилось в связи с отсутствием утвержденного проекта межевания территории на кадастровый квартал. Кадастровые работы проводились в соответствии с требованиями к точности и методам определения координат характерных точек границ ЗУ, а также контура здания, сооружения или объекта незавершенного строительства на ЗУ установленными Приказом от 23 октября 2020г. № П/0393 Министерства экономического развития РФ «Об утверждении требований к точности и методам определения координат характерных точек границ земельного участка, требований к точности и методам определения координат характерных точек контура здания, сооружения или объекта незавершенного строительства на земельном участке, а также требований к определению площади здания, сооружения и помещения, машино-места».

Всего на территории КК в результате выполнения ККР осуществлено:

- уточнение местоположения границ ЗУ - 9 ед.;
- исправление реестровых ошибок в сведениях ЕГРН о местоположении границ ЗУ – 7 ед.;
- уточнение местоположения на ЗУ ОКС - 29 ед.;
- исправление реестровых ошибок в сведениях ЕГРН о местоположении границ ОКС - 0 ед.

Сведения об уточняемых ЗУ

В соответствии с п.1 ст.42.8 221-ФЗ «О кадастровой деятельности» от 24.07.2007г. (далее - 221-ФЗ) выполнение ККР по уточнению местоположения границ ЗУ осуществляется по правилам, предусмотренным ч.1.1 ст.43 Федерального закона от 13.07.2015 года № 218-ФЗ «О государственной регистрации недвижимости» (далее - 218-ФЗ), в том числе с использованием документов, указанных в ч.3 ст.42.6 218-ФЗ. В результате ККР уточнены границы 9 ЗУ с кадастровыми номерами: 24:50:0300095:39, 24:50:0300095:125, 24:50:0300095:17, 24:50:0300095:20, 24:50:0300095:22, 24:50:0300095:49, 24:50:0300095:2, 24:50:0300095:5, 24:50:0300095:8.

Земельные участки с кадастровыми номерами: 24:50:0300095:125, 24:50:0300095:39, 24:50:0300095:49, 24:50:0300095:8 выходят за границы «красных линий».

ЗУ с кадастровым номером 24:50:0300095:8 пересекает границы ЗУ с кадастровым номером 24:50:0000000:1566, данная информация будет направлена для подготовки письма-поручения о исправлении реестровой ошибки в ЗУ с КН 24:50:0000000:1566 (КК 24:50:0000000).

Сведения об уточняемых ЗУ, необходимые для исправления реестровых ошибок в сведениях о местоположении их границ.

При выполнении ККР были выявлены и устранены реестровые ошибки в описании местоположения границ в отношении 7 ЗУ, из них:

- в ЗУ с кадастровым номером 24:50:0300082:18, добавлена точка для устранения чересполосицы со смежным ЗУ;
- в 5 ЗУ с кадастровыми номерами: 24:50:0300095:52, 24:50:0300095:16, 24:50:0300095:23, 24:50:0300095:7, 24:50:0300095:51, устранена чересполосица между смежными ЗУ;
- в ЗУ с кадастровым номером 24:50:0300095:19 выявлено пересечение со смежными ЗУ с кадастровыми номерами 24:50:0300095:9 и 24:50:0300095:127.

Площадь ЗУ не изменена либо изменена в пределах 10% от площади ЗУ, сведения о которой относительно этого ЗУ содержатся в ЕГРН (содержались в ЕГРН до уточнения границ земельного участка, если при таком уточнении границ была допущена ошибка, указанная в ч. 3 ст. 61 221-ФЗ закона).

Не являются объектами ККР, вследствие чего не включены в карту (план) территории 9 ЗУ по следующим причинам:

- 9 ЗУ не изменили свое местоположение относительно сведений ЕГРН и остаются в исходных границах. При анализе КПП выявлено соответствие требованиям 218-

ФЗ описания местоположения границ ЗУ с кадастровыми номерами: 24:50:0300095:12, 24:50:0300095:18, 24:50:0300095:127, 24:50:0300095:9, 24:50:0300095:4, 24:50:0300095:3, 24:50:0300095:14, 24:50:0300095:21, 24:50:0300095:24.

По земельным участкам с кадастровыми номерами: 24:50:0300095:12, 24:50:0300095:21, 24:50:0300095:52, 24:50:0300095:24, 24:50:0300095:23, 24:50:0300095:3, 24:50:0300095:4, 24:50:0300095:5, границы не соответствуют фактическому использованию, направлена информация в рамках исполнения положений по ст. 42.1 221-ФЗ.

Описание местоположения здания, сооружения, объекта незавершенного строительства (ОКС) на ЗУ

В результате выполнения ККР уточнение местоположения на ЗУ ОКС осуществлено в соответствии с ч.1, п.2 ч.2 ст.42.1 221-ФЗ. Уточнение местоположения осуществлялось при выполнении геодезических работ, с учетом установленной нормативной точности по наружным стенам без изменения основных характеристик.

В результате проведения работ были уточнены границы 29 ОКС: 24:50:0300095:75, 24:50:0300095:116, 24:50:0300095:109, 24:50:0300095:90, 24:50:0300095:91, 24:50:0300095:110, 24:50:0300095:126, 24:50:0300095:53, 24:50:0300095:55, 24:50:0300095:56, 24:50:0300095:94, 24:50:0300095:114, 24:50:0300095:115, 24:50:0300095:59, 24:50:0300095:76, 24:50:0300095:80, 24:50:0300095:82, 24:50:0300095:103, 24:50:0300095:83, 24:50:0300095:117, 24:50:0300095:68, 24:50:0300095:73, 24:50:0300095:107, 24:50:0300095:79, 24:50:0300095:101, 24:50:0300095:124, 24:50:0300095:72, 24:50:0300095:102, 24:50:0300095:66.

ОКС с кадастровым номером 24:50:0300095:124 выходит за пределы ЗУ с кадастровым номером 24:50:0300095:8 и частично заходит на ЗУ с кадастровым номером 24:50:0000000:1566, ОКС с кадастровым номером 24:50:0300095:80 выходит за пределы ЗУ с кадастровым номером 24:50:0300095:24 и частично заходит на ЗУ с кадастровым номером 24:50:0000000:1566, ОКС с кадастровым номером 24:50:0300095:109 выходит за пределы ЗУ с кадастровым номером 24:50:0300095:21 – по данным участкам сформированы сведения в рамках исполнения положений по ст. 42.1 221-ФЗ.

Не являются объектами ККР, вследствие чего не включены в КПТР 8 ОКС по следующим причинам:

- 7 ОКС не изменили свое местоположение относительно сведений ЕГРН и остаются в исходных границах. При анализе КПТ выявлено соответствие требованиям 218-ФЗ описания местоположения их границ: 24:50:0300095:95, 24:50:0300095:283, 24:50:0300095:63, 24:50:0300095:64, 24:50:0300095:67, 24:50:0300095:85, 24:50:0300095:69;

- в рамках проведения ККР был выявлен ОКС с кадастровым номером 24:50:0300095:104, сведения о котором содержатся в ЕГРН, но фактически прекратил своё существование в результате гибели/уничтожения, отсутствует на местности.

### Сведения о пунктах геодезической сети и средствах измерений

#### 1. Сведения о пунктах геодезической сети:

| № п/п | Вид геодезической сети                      | Название пункта геодезической сети и тип знака | Система координат пункта геодезической сети | Координаты пункта, м |            | Дата обследования 18 марта 2025 г. |               |                     |
|-------|---|--|---|----------------------|------------|------------------------------------|---------------|---------------------|
|       |   |  |   |                      |            | Сведения о состоянии               |               |                     |
|       |   |  |   | Х                    | У          | наружного знака пункта             | центра пункта | марки центра пункта |
| 1     | 2   | 3  | 4   | 5                    | 6          | 7                                  | 8             | 9                   |
| 1     | Государственная геодезическая сеть. 2 класс | Бугач, пир.                                    | МСК-167 (24)                                | 635 597,44           | 94 689,09  | Утрачен                            | Сохранился    | Сохранился          |
| 2     | Государственная геодезическая сеть. 2 класс | Сергеевский, пир.                              |   | 628 346,11           | 103 973,65 |                                    |               |                     |

| 1 | 2   | 3                         | 4            | 5          | 6          | 7       | 8          | 9          |
|---|---|---------------------------|--------------|------------|------------|---------|------------|------------|
| 3 | Государственная геодезическая сеть. 2 класс | Красная Горка, пир.       | МСК-167 (24) | 629 414,22 | 108 703,13 | Утрачен | Сохранился | Сохранился |
| 4 | Государственная геодезическая сеть. 3 класс | Подсобное Хозяйство, пир. |              | 645 329,84 | 111 264,55 |         |            |            |

**2. Сведения об использованных средствах измерений:**

| № п/п | Наименование и обозначение типа средства измерений - прибора (инструмента, аппаратуры) | Заводской или серийный номер средства измерений | Реквизиты свидетельства о поверке прибора (инструмента, аппаратуры) и (или) срок действия поверки |
|-------|--|---|---|
| 1     | 2  | 3   | 4   |
| 1     | GNSS-приемник спутниковый геодезический двухчастотный GX1220GG                         | 350598  | № С-ГКФ/21-07-2025/448858798 до 20.07.2026  |

**Сведения об уточняемых земельных участках**

**1. Сведения о характерных точках границ уточняемого земельного участка с кадастровым номером** 24:50:0300095:49 :  
 Система координат МСК-167 (24) Зона № 4

| Обозначение характерных точек границ | Координаты, м  |   |  |           | Метод определения координат                             | Формулы, примененные для расчета средней квадратической погрешности определения координат характерных точек границ (Mt), с подставленными в такие формулы значениями и итоговые (вычисленные) значения Mt, м | Описание закрепления точки |
|--------------------------------------|--|---|--|-----------|---|--|----------------------------|
|                                      | содержатся в Едином государственном реестре недвижимости |   | определены в результате выполнения комплексных кадастровых работ |           |   |  |                            |
|                                      | X  | Y | X  | Y         |   |  |                            |
| 1                                    | 2  | 3 | 4  | 5         | 6   | 7  | 8                          |
| н54У                                 | —  | — | 633 873,35   | 97 400,27 | Метод спутниковых геодезических измерений (определений) | $\sqrt{(m0^2 + m1^2)} = \sqrt{(0,10^2 + 0,10^2)} = 0,10$   | —                          |
| н50У                                 | —  | — | 633 875,51   | 97 422,58 |   |  |                            |
| н56У                                 | —  | — | 633 854,92   | 97 424,14 |   |  |                            |
| н57У                                 | —  | — | 633 853,52   | 97 400,56 |   |  |                            |
| н59У                                 | —  | — | 633 862,16   | 97 401,15 |   |  |                            |
| н385У                                | —  | — | 633 861,73   | 97 393,30 |   |  |                            |
| н389У                                | —  | — | 633 866,74   | 97 393,30 |   |  |                            |
| н388У                                | —  | — | 633 866,74   | 97 398,84 |   |  |                            |
| н387У                                | —  | — | 633 869,36   | 97 398,74 |   |  |                            |
| н386У                                | —  | — | 633 869,55   | 97 400,57 |   |  |                            |
| н54У                                 | —  | — | 633 873,35   | 97 400,27 |   |  |                            |

**2. Сведения о частях границ уточняемого земельного участка с кадастровым номером 24:50:0300095:49 :**

| Обозначение части границ |       | Горизонтальное проложение (S), м | Описание прохождения части границ | Сведения о согласовании местоположения границ (согласовано/спорное) |
|--------------------------|-------|----------------------------------|-----------------------------------|---|
| от т.                    | до т. |                                  |                                   |   |
| 1                        | 2     | 3                                | 4                                 | 5   |
| н54У                     | н50У  | 22,41                            | —                                 | согласовано   |
| н50У                     | н56У  | 20,65                            |                                   |   |
| н56У                     | н57У  | 23,62                            |                                   |   |
| н57У                     | н59У  | 8,66                             |                                   |   |
| н59У                     | н385У | 7,86                             |                                   |   |
| н385У                    | н389У | 5,01                             |                                   |   |
| н389У                    | н388У | 5,54                             |                                   |   |
| н388У                    | н387У | 2,62                             |                                   |   |
| н387У                    | н386У | 1,84                             |                                   |   |
| н386У                    | н54У  | 3,81                             |                                   |   |

**3. Сведения о характеристиках уточняемого земельного участка с кадастровым номером 24:50:0300095:49 :**

| № п/п | Наименование характеристики земельного участка   | Значение характеристики                                  |
|-------|--|--|
| 1     | 2  | 3  |
| 1.    | Адрес земельного участка   | —  |
| 1.1.  | Сведения о местоположении земельного участка (при отсутствии адреса) в структурированном в соответствии с федеральной информационной адресной системой виде      | —  |
| 1.2.  | Дополнительные сведения о местоположении земельного участка  | —  |
| 2.    | Площадь земельного участка ± величина погрешности определения (вычисления) площади ( $P \pm \Delta P$ ), м <sup>2</sup>  | 500 ± 8,00   |
| 3.    | Формула, примененная для вычисления предельной погрешности определения площади земельного участка, с подставленными значениями и итоговые (вычисленные) значения | $3,5 * M_t * \sqrt{(P)} = 3,5 * 0,10 * \sqrt{(500)} = 8$ |
| 4.    | Площадь земельного участка согласно сведениям Единого государственного реестра недвижимости (Ркад), м <sup>2</sup>   | 459,00   |
| 5.    | Оценка расхождения P и Ркад ( $P - P_{кад}$ ), м <sup>2</sup>  | 41   |
| 6.    | Предельный минимальный и максимальный размеры земельного участка ( $P_{мин}$ и $P_{макс}$ ), м <sup>2</sup>  | —<br>—   |
| 7.    | Вид (виды) разрешенного использования  | —  |

| 1    | 2  | 3                                  |
|------|--|------------------------------------|
| 7.1. | Дополнительные сведения об использовании земельного участка  | —                                  |
| 8.   | Кадастровый или иной государственный учетный номер (инвентарный) здания, сооружения, объекта незавершенного строительства, расположенного на земельном участке | 24:50:0300095:59; 24:50:0300095:64 |
| 9.   | Сведения о земельных участках (землях общего пользования, территории общего пользования), посредством которых обеспечивается доступ                            | 24:50:0000000:1421                 |
| 10.  | Иные сведения  | —                                  |

**4. Пояснения к сведениям об уточняемом земельном участке с кадастровым номером 24:50:0300095:49 :**

|    |   |
|----|---|
| 1. | — |
|----|---|

**1. Сведения о характерных точках границ уточняемого земельного участка с кадастровым номером 24:50:0300095:22 :**  
Система координат МСК-167 (24) Зона № 4

| Обозначение характерных точек границ | Координаты, м  |   |  |           | Метод определения координат                             | Формулы, примененные для расчета средней квадратической погрешности определения координат характерных точек границ (Mt), с подставленными в такие формулы значениями и итоговые (вычисленные) значения Mt, м | Описание закрепления точки |
|--------------------------------------|--|---|--|-----------|---|--|----------------------------|
|                                      | содержатся в Едином государственном реестре недвижимости |   | определены в результате выполнения комплексных кадастровых работ |           |   |  |                            |
|                                      | X  | Y | X  | Y         |   |  |                            |
| 1                                    | 2  | 3 | 4  | 5         | 6   | 7  | 8                          |
| н50У                                 | —  | — | 633 875,51   | 97 422,58 | Метод спутниковых геодезических измерений (определений) | $\sqrt{(m0^2 + m1^2)} = \sqrt{(0,10^2 + 0,10^2)} = 0,10$   | —                          |
| н285У                                | —  | — | 633 876,04   | 97 429,57 |   |  |                            |
| н51У                                 | —  | — | 633 876,72   | 97 446,23 |   |  |                            |
| н49У                                 | —  | — | 633 856,74   | 97 446,64 |   |  |                            |
| н286У                                | —  | — | 633 855,52   | 97 432,54 |   |  |                            |
| н56У                                 | —  | — | 633 854,92   | 97 424,14 |   |  |                            |

|      |   |   |            |           |   |  |   |
|------|---|---|------------|-----------|---|--|---|
| 1    | 2 | 3 | 4          | 5         | 6   | 7  | 8 |
| н50У | — | — | 633 875,51 | 97 422,58 | Метод спутниковых геодезических измерений (определений) | $\sqrt{(m0^2 + m1^2)} = \sqrt{(0,10^2 + 0,10^2)} = 0,10$ | — |

**2. Сведения о частях границ уточняемого земельного участка с кадастровым номером** 24:50:0300095:22 :

| Обозначение части границ |       | Горизонтальное проложение (S), м | Описание прохождения части границ | Сведения о согласовании местоположения границ (согласовано/спорное) |
|--------------------------|-------|----------------------------------|-----------------------------------|---|
| от т.                    | до т. |                                  |                                   |   |
| 1                        | 2     | 3                                | 4                                 | 5   |
| н50У                     | н285У | 7,01                             | —                                 | согласовано   |
| н285У                    | н51У  | 16,67                            |                                   |   |
| н51У                     | н49У  | 19,98                            |                                   |   |
| н49У                     | н286У | 14,15                            |                                   |   |
| н286У                    | н56У  | 8,42                             |                                   |   |
| н56У                     | н50У  | 20,65                            |                                   |   |

**3. Сведения о характеристиках уточняемого земельного участка с кадастровым номером** 24:50:0300095:22 :

| № п/п | Наименование характеристики земельного участка   | Значение характеристики                              |
|-------|--|--|
| 1     | 2  | 3  |
| 1.    | Адрес земельного участка   | —  |
| 1.1.  | Сведения о местоположении земельного участка (при отсутствии адреса) в структурированном в соответствии с федеральной информационной адресной системой виде      | —  |
| 1.2.  | Дополнительные сведения о местоположении земельного участка  | —  |
| 2.    | Площадь земельного участка ± величина погрешности определения (вычисления) площади ( $P \pm \Delta P$ ), м <sup>2</sup>  | 472 ± 8,00   |
| 3.    | Формула, примененная для вычисления предельной погрешности определения площади земельного участка, с подставленными значениями и итоговые (вычисленные) значения | $3,5 * M_t * \sqrt{P} = 3,5 * 0,10 * \sqrt{472} = 8$ |
| 4.    | Площадь земельного участка согласно сведениям Единого государственного реестра недвижимости (Ркад), м <sup>2</sup>   | 488,00   |
| 5.    | Оценка расхождения Р и Ркад ( $P - P_{кад}$ ), м <sup>2</sup>  | 16   |
| 6.    | Предельный минимальный и максимальный размеры земельного участка (Рмин и Рмакс), м <sup>2</sup>  | —<br>—   |
| 7.    | Вид (виды) разрешенного использования  | —  |

| 1    | 2  | 3                                    |
|------|--|--------------------------------------|
| 7.1. | Дополнительные сведения об использовании земельного участка  | —                                    |
| 8.   | Кадастровый или иной государственный учетный номер (инвентарный) здания, сооружения, объекта незавершенного строительства, расположенного на земельном участке | 24:50:0300095:114; 24:50:0300095:115 |
| 9.   | Сведения о земельных участках (землях общего пользования, территории общего пользования), посредством которых обеспечивается доступ                            | 24:50:0000000:1421                   |
| 10.  | Иные сведения  | —                                    |

**4. Пояснения к сведениям об уточняемом земельном участке с кадастровым номером 24:50:0300095:22 :**

|    |   |
|----|---|
| 1. | — |
|----|---|

**1. Сведения о характерных точках границ уточняемого земельного участка с кадастровым номером 24:50:0300095:20 :**  
Система координат МСК-167 (24) Зона № 4

| Обозначение характерных точек границ | Координаты, м  |   |  |           | Метод определения координат                             | Формулы, примененные для расчета средней квадратической погрешности определения координат характерных точек границ (Mt), с подставленными в такие формулы значениями и итоговые (вычисленные) значения Mt, м | Описание закрепления точки |
|--------------------------------------|--|---|--|-----------|---|--|----------------------------|
|                                      | содержатся в Едином государственном реестре недвижимости |   | определены в результате выполнения комплексных кадастровых работ |           |   |  |                            |
|                                      | X  | Y | X  | Y         |   |  |                            |
| 1                                    | 2  | 3 | 4  | 5         | 6   | 7  | 8                          |
| н51У                                 | —  | — | 633 876,72   | 97 446,23 | Метод спутниковых геодезических измерений (определений) | $\sqrt{(m0^2 + m1^2)} = \sqrt{(0,10^2 + 0,10^2)} = 0,10$   | —                          |
| н289У                                | —  | — | 633 877,03   | 97 448,87 |   |  |                            |
| н288У                                | —  | — | 633 877,44   | 97 462,96 |   |  |                            |
| н46У                                 | —  | — | 633 877,86   | 97 466,88 |   |  |                            |
| 47                                   | —  | — | 633 857,86   | 97 468,64 |   |  |                            |
| 287                                  | —  | — | 633 856,89   | 97 453,87 |   |  |                            |

| 1    | 2 | 3 | 4          | 5         | 6   | 7  | 8 |
|------|---|---|------------|-----------|---|--|---|
| 48   | — | — | 633 856,77 | 97 447,96 | Метод спутниковых геодезических измерений (определений) | $\sqrt{(m_0^2 + m_1^2)} = \sqrt{(0,10^2 + 0,10^2)} = 0,10$ | — |
| н49У | — | — | 633 856,74 | 97 446,64 |   |  |   |
| н51У | — | — | 633 876,72 | 97 446,23 |   |  |   |

**2. Сведения о частях границ уточняемого земельного участка с кадастровым номером** 24:50:0300095:20 :

| Обозначение части границ |       | Горизонтальное проложение (S), м | Описание прохождения части границ | Сведения о согласовании местоположения границ (согласовано/спорное) |
|--------------------------|-------|----------------------------------|-----------------------------------|---|
| от т.                    | до т. |                                  |                                   |   |
| 1                        | 2     | 3                                | 4                                 | 5   |
| н51У                     | н289У | 2,66                             | —                                 | согласовано   |
| н289У                    | н288У | 14,10                            |                                   |   |
| н288У                    | н46У  | 3,94                             |                                   |   |
| н46У                     | 47    | 20,08                            |                                   |   |
| 47                       | 287   | 14,80                            |                                   |   |
| 287                      | 48    | 5,91                             |                                   |   |
| 48                       | н49У  | 1,32                             |                                   |   |
| н49У                     | н51У  | 19,98                            |                                   |   |

**3. Сведения о характеристиках уточняемого земельного участка с кадастровым номером** 24:50:0300095:20 :

| № п/п | Наименование характеристики земельного участка   | Значение характеристики                              |
|-------|--|--|
| 1     | 2  | 3  |
| 1.    | Адрес земельного участка   | —  |
| 1.1.  | Сведения о местоположении земельного участка (при отсутствии адреса) в структурированном в соответствии с федеральной информационной адресной системой виде      | —  |
| 1.2.  | Дополнительные сведения о местоположении земельного участка  | —  |
| 2.    | Площадь земельного участка ± величина погрешности определения (вычисления) площади ( $P \pm \Delta P$ ), м <sup>2</sup>  | 429 ± 7,00   |
| 3.    | Формула, примененная для вычисления предельной погрешности определения площади земельного участка, с подставленными значениями и итоговые (вычисленные) значения | $3,5 * M_t * \sqrt{P} = 3,5 * 0,10 * \sqrt{429} = 7$ |

| 1    | 2  | 3                                   |
|------|--|-------------------------------------|
| 4.   | Площадь земельного участка согласно сведениям Единого государственного реестра недвижимости (Ркад), м <sup>2</sup>   | 436,00                              |
| 5.   | Оценка расхождения Р и Ркад (Р - Ркад), м <sup>2</sup>   | 7                                   |
| 6.   | Предельный минимальный и максимальный размеры земельного участка (Рмин и Рмакс), м <sup>2</sup>  | —<br>—                              |
| 7.   | Вид (виды) разрешенного использования  | —                                   |
| 7.1. | Дополнительные сведения об использовании земельного участка  | —                                   |
| 8.   | Кадастровый или иной государственный учетный номер (инвентарный) здания, сооружения, объекта незавершенного строительства, расположенного на земельном участке | 24:50:0300095:63; 24:50:0300095:283 |
| 9.   | Сведения о земельных участках (землях общего пользования, территории общего пользования), посредством которых обеспечивается доступ                            | 24:50:0000000:1421                  |
| 10.  | Иные сведения  | —                                   |

**4. Пояснения к сведениям об уточняемом земельном участке с кадастровым номером** 24:50:0300095:20 :

1. —

**1. Сведения о характерных точках границ уточняемого земельного участка с кадастровым номером** 24:50:0300095:17 :  
Система координат МСК-167 (24) Зона № 4

| Обозначение характерных точек границ | Координаты, м  |   |  |           | Метод определения координат                             | Формулы, примененные для расчета средней квадратической погрешности определения координат характерных точек границ (Mt), с подставленными в такие формулы значениями и итоговые (вычисленные) значения Mt, м | Описание закрепления точки |
|--------------------------------------|--|---|--|-----------|---|--|----------------------------|
|                                      | содержатся в Едином государственном реестре недвижимости |   | определены в результате выполнения комплексных кадастровых работ |           |   |  |                            |
|                                      | X  | Y | X  | Y         |   |  |                            |
| 1                                    | 2  | 3 | 4  | 5         | 6   | 7  | 8                          |
| 39                                   | —  | — | 633 881,07   | 97 529,14 | Метод спутниковых геодезических измерений (определений) | $\sqrt{(m0^2 + m1^2)} = \sqrt{(0,10^2 + 0,10^2)} = 0,10$   | —                          |
| 42                                   | —  | — | 633 860,39   | 97 529,23 |   |  |                            |
| н291У                                | —  | — | 633 859,96   | 97 518,30 |   |  |                            |

| 1  | 2 | 3          | 4          | 5         | 6   | 7  | 8                      |
|----|---|------------|------------|-----------|---|--|------------------------|
| 41 | — | —          | 633 859,20 | 97 508,99 | Метод спутниковых геодезических измерений (определений) | $\sqrt{(m_0^2 + m_1^2)} = \sqrt{(0,10^2 + 0,10^2)} = 0,10$ | Временный межевой знак |
| 44 | — | 633 863,26 | 97 509,21  | —         |   |  |                        |
| 43 | — | 633 880,23 | 97 508,55  |           |   |  |                        |
| 39 | — | 633 881,07 | 97 529,14  |           |   |  |                        |

**2. Сведения о частях границ уточняемого земельного участка с кадастровым номером** 24:50:0300095:17 :

| Обозначение части границ |       | Горизонтальное проложение (S), м | Описание прохождения части границ | Сведения о согласовании местоположения границ (согласовано/спорное) |
|--------------------------|-------|----------------------------------|-----------------------------------|---|
| от т.                    | до т. |                                  |                                   |   |
| 1                        | 2     | 3                                | 4                                 | 5   |
| 39                       | 42    | 20,68                            | —                                 | согласовано   |
| 42                       | н291У | 10,94                            |                                   |   |
| н291У                    | 41    | 9,34                             |                                   |   |
| 41                       | 44    | 4,07                             |                                   |   |
| 44                       | 43    | 16,98                            |                                   |   |
| 43                       | 39    | 20,61                            |                                   |   |

**3. Сведения о характеристиках уточняемого земельного участка с кадастровым номером** 24:50:0300095:17 :

| № п/п | Наименование характеристики земельного участка   | Значение характеристики                              |
|-------|--|--|
| 1     | 2  | 3  |
| 1.    | Адрес земельного участка   | —  |
| 1.1.  | Сведения о местоположении земельного участка (при отсутствии адреса) в структурированном в соответствии с федеральной информационной адресной системой виде      | —  |
| 1.2.  | Дополнительные сведения о местоположении земельного участка  | —  |
| 2.    | Площадь земельного участка ± величина погрешности определения (вычисления) площади ( $P \pm \Delta P$ ), м <sup>2</sup>  | 421 ± 7,00   |
| 3.    | Формула, примененная для вычисления предельной погрешности определения площади земельного участка, с подставленными значениями и итоговые (вычисленные) значения | $3,5 * M_t * \sqrt{P} = 3,5 * 0,10 * \sqrt{421} = 7$ |

| 1    | 2  | 3                  |
|------|--|--------------------|
| 4.   | Площадь земельного участка согласно сведениям Единого государственного реестра недвижимости (Ркад), м <sup>2</sup>   | 406,00             |
| 5.   | Оценка расхождения Р и Ркад (Р - Ркад), м <sup>2</sup>   | 15                 |
| 6.   | Предельный минимальный и максимальный размеры земельного участка (Рмин и Рмакс), м <sup>2</sup>  | —<br>—             |
| 7.   | Вид (виды) разрешенного использования  | —                  |
| 7.1. | Дополнительные сведения об использовании земельного участка  | —                  |
| 8.   | Кадастровый или иной государственный учетный номер (инвентарный) здания, сооружения, объекта незавершенного строительства, расположенного на земельном участке | —                  |
| 9.   | Сведения о земельных участках (землях общего пользования, территории общего пользования), посредством которых обеспечивается доступ                            | 24:50:0000000:1421 |
| 10.  | Иные сведения  | —                  |

**4. Пояснения к сведениям об уточняемом земельном участке с кадастровым номером** 24:50:0300095:17 :

1. —

**1. Сведения о характерных точках границ уточняемого земельного участка с кадастровым номером** 24:50:0300095:125 :  
 Система координат МСК-167 (24) Зона № 4

| Обозначение характерных точек границ | Координаты, м  |   |  |           | Метод определения координат                             | Формулы, примененные для расчета средней квадратической погрешности определения координат характерных точек границ (Mt), с подставленными в такие формулы значениями и итоговые (вычисленные) значения Mt, м | Описание закрепления точки |
|--------------------------------------|--|---|--|-----------|---|--|----------------------------|
|                                      | содержатся в Едином государственном реестре недвижимости |   | определены в результате выполнения комплексных кадастровых работ |           |   |  |                            |
|                                      | X  | Y | X  | Y         |   |  |                            |
| 1                                    | 2  | 3 | 4  | 5         | 6   | 7  | 8                          |
| 36                                   | —  | — | 633 883,97   | 97 548,45 | Метод спутниковых геодезических измерений (определений) | $\sqrt{(m0^2 + m1^2)} = \sqrt{(0,10^2 + 0,10^2)} = 0,10$   | —                          |
| н37У                                 | —  | — | 633 884,55   | 97 566,36 |   |  |                            |
| 30                                   | —  | — | 633 882,89   | 97 566,55 |   |  |                            |

| 1     | 2 | 3 | 4          | 5         | 6   | 7  | 8 |
|-------|---|---|------------|-----------|---|--|---|
| 32    | — | — | 633 875,64 | 97 566,69 | Метод спутниковых геодезических измерений (определений) | $\sqrt{(m0^2 + m1^2)} = \sqrt{(0,10^2 + 0,10^2)} = 0,10$ | — |
| 33    | — | — | 633 872,32 | 97 567,63 |   |  |   |
| 299   | — | — | 633 862,13 | 97 568,37 |   |  |   |
| 7     | — | — | 633 861,48 | 97 548,21 |   |  |   |
| н300У | — | — | 633 866,20 | 97 548,48 |   |  |   |
| 36    | — | — | 633 883,97 | 97 548,45 |   |  |   |

**2. Сведения о частях границ уточняемого земельного участка с кадастровым номером** 24:50:0300095:125 :

| Обозначение части границ |       | Горизонтальное проложение (S), м | Описание прохождения части границ | Сведения о согласовании местоположения границ (согласовано/спорное) |
|--------------------------|-------|----------------------------------|-----------------------------------|---|
| от т.                    | до т. |                                  |                                   |   |
| 1                        | 2     | 3                                | 4                                 | 5   |
| 36                       | н37У  | 17,92                            | —                                 | согласовано   |
| н37У                     | 30    | 1,67                             |                                   |   |
| 30                       | 32    | 7,25                             |                                   |   |
| 32                       | 33    | 3,45                             |                                   |   |
| 33                       | 299   | 10,22                            |                                   |   |
| 299                      | 7     | 20,17                            |                                   |   |
| 7                        | н300У | 4,73                             |                                   |   |
| н300У                    | 36    | 17,77                            |                                   |   |

**3. Сведения о характеристиках уточняемого земельного участка с кадастровым номером** 24:50:0300095:125 :

| № п/п | Наименование характеристики земельного участка  | Значение характеристики |
|-------|---|-------------------------|
| 1     | 2   | 3                       |
| 1.    | Адрес земельного участка  | —                       |
| 1.1.  | Сведения о местоположении земельного участка (при отсутствии адреса) в структурированном в соответствии с федеральной информационной адресной системой виде | —                       |
| 1.2.  | Дополнительные сведения о местоположении земельного участка   | —                       |



| 1     | 2 | 3 | 4          | 5         | 6   | 7  | 8 |
|-------|---|---|------------|-----------|---|--|---|
| 23    | — | — | 633 884,81 | 97 606,48 | Метод спутниковых геодезических измерений (определений) | $\sqrt{(m0^2 + m1^2)} = \sqrt{(0,10^2 + 0,10^2)} = 0,10$ | — |
| н24У  | — | — | 633 885,53 | 97 621,82 |   |  |   |
| н348У | — | — | 633 885,84 | 97 628,32 |   |  |   |
| н349У | — | — | 633 887,15 | 97 628,26 |   |  |   |
| н350У | — | — | 633 887,47 | 97 635,97 |   |  |   |
| н323У | — | — | 633 886,20 | 97 636,15 |   |  |   |
| н324У | — | — | 633 874,72 | 97 637,86 |   |  |   |
| н333У | — | — | 633 865,76 | 97 639,37 |   |  |   |
| н347У | — | — | 633 865,33 | 97 628,44 |   |  |   |
| н322У | — | — | 633 864,46 | 97 624,04 |   |  |   |
| 325   | — | — | 633 864,01 | 97 608,54 |   |  |   |
| 326   | — | — | 633 875,22 | 97 607,19 |   |  |   |
| 23    | — | — | 633 884,81 | 97 606,48 |   |  |   |

**2. Сведения о частях границ уточняемого земельного участка с кадастровым номером** 24:50:0300095:39 :

| Обозначение части границ |       | Горизонтальное проложение (S), м | Описание прохождения части границ | Сведения о согласовании местоположения границ (согласовано/спорное) |
|--------------------------|-------|----------------------------------|-----------------------------------|---|
| от т.                    | до т. |                                  |                                   |   |
| 1                        | 2     | 3                                | 4                                 | 5   |
| 23                       | н24У  | 15,36                            | —                                 | согласовано   |
| н24У                     | н348У | 6,51                             |                                   |   |
| н348У                    | н349У | 1,31                             |                                   |   |
| н349У                    | н350У | 7,72                             |                                   |   |
| н350У                    | н323У | 1,28                             |                                   |   |

| 1     | 2     | 3     | 4 | 5           |
|-------|-------|-------|---|-------------|
| н323У | н324У | 11,61 | — | согласовано |
| н324У | н333У | 9,09  |   |             |
| н333У | н347У | 10,94 |   |             |
| н347У | н322У | 4,49  |   |             |
| н322У | 325   | 15,51 |   |             |
| 325   | 326   | 11,29 |   |             |
| 326   | 23    | 9,62  |   |             |

**3. Сведения о характеристиках уточняемого земельного участка с кадастровым номером** 24:50:0300095:39 :

| № п/п | Наименование характеристики земельного участка   | Значение характеристики                              |
|-------|--|--|
| 1     | 2  | 3  |
| 1.    | Адрес земельного участка   | —  |
| 1.1.  | Сведения о местоположении земельного участка (при отсутствии адреса) в структурированном в соответствии с федеральной информационной адресной системой виде      | —  |
| 1.2.  | Дополнительные сведения о местоположении земельного участка  | —  |
| 2.    | Площадь земельного участка ± величина погрешности определения (вычисления) площади ( $P \pm \Delta P$ ), м <sup>2</sup>  | 642 ± 9,00   |
| 3.    | Формула, примененная для вычисления предельной погрешности определения площади земельного участка, с подставленными значениями и итоговые (вычисленные) значения | $3,5 * M_t * \sqrt{P} = 3,5 * 0,10 * \sqrt{642} = 9$ |
| 4.    | Площадь земельного участка согласно сведениям Единого государственного реестра недвижимости (Ркад), м <sup>2</sup>   | 600,00   |
| 5.    | Оценка расхождения Р и Ркад ( $P - P_{кад}$ ), м <sup>2</sup>  | 42   |
| 6.    | Предельный минимальный и максимальный размеры земельного участка (Рмин и Рмакс), м <sup>2</sup>  | —<br>—   |
| 7.    | Вид (виды) разрешенного использования  | —  |
| 7.1.  | Дополнительные сведения об использовании земельного участка  | —  |
| 8.    | Кадастровый или иной государственный учетный номер (инвентарный) здания, сооружения, объекта незавершенного строительства, расположенного на земельном участке   | 24:50:0300095:116                                    |

|     |   |                    |
|-----|---|--------------------|
| 1   | 2   | 3                  |
| 9.  | Сведения о земельных участках (землях общего пользования, территории общего пользования), посредством которых обеспечивается доступ | 24:50:0000000:1421 |
| 10. | Иные сведения   | —                  |

**4. Пояснения к сведениям об уточняемом земельном участке с кадастровым номером** 24:50:0300095:39 :

|    |   |
|----|---|
| 1. | — |
|----|---|

**1. Сведения о характерных точках границ уточняемого земельного участка с кадастровым номером** 24:50:0300095:2 :  
Система координат МСК-167 (24) Зона № 4

| Обозначение характерных точек границ | Координаты, м  |   |  |           | Метод определения координат                             | Формулы, примененные для расчета средней квадратической погрешности определения координат характерных точек границ (Mt), с подставленными в такие формулы значениями и итоговые (вычисленные) значения Mt, м | Описание закрепления точки |
|--------------------------------------|--|---|--|-----------|---|--|----------------------------|
|                                      | содержатся в Едином государственном реестре недвижимости |   | определены в результате выполнения комплексных кадастровых работ |           |   |  |                            |
|                                      | X  | Y | X  | Y         |   |  |                            |
| 1                                    | 2  | 3 | 4  | 5         | 6   | 7  | 8                          |
| н322У                                | —  | — | 633 864,46   | 97 624,04 | Метод спутниковых геодезических измерений (определений) | $\sqrt{(m0^2 + m1^2)} = \sqrt{(0,10^2 + 0,10^2)} = 0,10$   | —                          |
| н347У                                | —  | — | 633 865,33   | 97 628,44 |   |  |                            |
| 3                                    | —  | — | 633 843,31   | 97 628,94 |   |  |                            |
| 5                                    | —  | — | 633 843,36   | 97 609,18 |   |  |                            |
| 4                                    | —  | — | 633 855,38   | 97 608,88 |   |  |                            |
| 325                                  | —  | — | 633 864,01   | 97 608,54 |   |  |                            |
| н322У                                | —  | — | 633 864,46   | 97 624,04 |   |  |                            |

**2. Сведения о частях границ уточняемого земельного участка с кадастровым номером** 24:50:0300095:2 :

| Обозначение части границ |       | Горизонтальное проложение (S), м | Описание прохождения части границ | Сведения о согласовании местоположения границ (согласовано/спорное) |
|--------------------------|-------|----------------------------------|-----------------------------------|---|
| от т.                    | до т. |                                  |                                   |   |

| 1     | 2     | 3     | 4 | 5           |
|-------|-------|-------|---|-------------|
| н322У | н347У | 4,49  | — | согласовано |
| н347У | 3     | 22,03 |   |             |
| 3     | 5     | 19,76 |   |             |
| 5     | 4     | 12,02 |   |             |
| 4     | 325   | 8,64  |   |             |
| 325   | н322У | 15,51 |   |             |

**3. Сведения о характеристиках уточняемого земельного участка с кадастровым номером 24:50:0300095:2 :**

| № п/п | Наименование характеристики земельного участка   | Значение характеристики                             |
|-------|--|---|
| 1     | 2  | 3   |
| 1.    | Адрес земельного участка   | —   |
| 1.1.  | Сведения о местоположении земельного участка (при отсутствии адреса) в структурированном в соответствии с федеральной информационной адресной системой виде      | —   |
| 1.2.  | Дополнительные сведения о местоположении земельного участка  | —   |
| 2.    | Площадь земельного участка ± величина погрешности определения (вычисления) площади ( $P \pm \Delta P$ ), м <sup>2</sup>  | 417 ± 7,00  |
| 3.    | Формула, примененная для вычисления предельной погрешности определения площади земельного участка, с подставленными значениями и итоговые (вычисленные) значения | $3,5 * Mt * \sqrt{P} = 3,5 * 0,10 * \sqrt{417} = 7$ |
| 4.    | Площадь земельного участка согласно сведениям Единого государственного реестра недвижимости (Ркад), м <sup>2</sup>   | 410,00  |
| 5.    | Оценка расхождения Р и Ркад (Р - Ркад), м <sup>2</sup>   | 7   |
| 6.    | Предельный минимальный и максимальный размеры земельного участка (Рмин и Рмакс), м <sup>2</sup>  | —<br>—  |
| 7.    | Вид (виды) разрешенного использования  | —   |
| 7.1.  | Дополнительные сведения об использовании земельного участка  | —   |
| 8.    | Кадастровый или иной государственный учетный номер (инвентарный) здания, сооружения, объекта незавершенного строительства, расположенного на земельном участке   | 24:50:0300095:117                                   |
| 9.    | Сведения о земельных участках (землях общего пользования, территории общего пользования), посредством которых обеспечивается доступ                              | —   |

|     |               |   |
|-----|---------------|---|
| 1   | 2             | 3 |
| 10. | Иные сведения | — |

4. Пояснения к сведениям об уточняемом земельном участке с кадастровым номером 24:50:0300095:2 :

|    |   |
|----|---|
| 1. | — |
|----|---|

1. Сведения о характерных точках границ уточняемого земельного участка с кадастровым номером 24:50:0300095:5 :

Система координат МСК-167 (24) Зона № 4

| Обозначение характерных точек границ | Координаты, м  |   |  |           | Метод определения координат                             | Формулы, примененные для расчета средней квадратической погрешности определения координат характерных точек границ (Mt), с подставленными в такие формулы значениями и итоговые (вычисленные) значения Mt, м | Описание закрепления точки |
|--------------------------------------|--|---|--|-----------|---|--|----------------------------|
|                                      | содержатся в Едином государственном реестре недвижимости |   | определены в результате выполнения комплексных кадастровых работ |           |   |  |                            |
|                                      | X  | Y | X  | Y         |   |  |                            |
| 1                                    | 2  | 3 | 4  | 5         | 6   | 7  | 8                          |
| 7                                    | —  | — | 633 861,48   | 97 548,21 | Метод спутниковых геодезических измерений (определений) | $\sqrt{(m0^2 + m1^2)} = \sqrt{(0,10^2 + 0,10^2)} = 0,10$   | —                          |
| 8                                    | —  | — | 633 862,13   | 97 568,37 |   |  |                            |
| 9                                    | —  | — | 633 840,45   | 97 569,49 |   |  |                            |
| н366У                                | —  | — | 633 839,46   | 97 549,60 |   |  |                            |
| 10                                   | —  | — | 633 840,15   | 97 549,56 |   |  |                            |
| 11                                   | —  | — | 633 858,53   | 97 548,30 |   |  |                            |
| н12У                                 | —  | — | 633 861,44   | 97 548,01 |   |  |                            |
| 7                                    | —  | — | 633 861,48   | 97 548,21 |   |  |                            |

2. Сведения о частях границ уточняемого земельного участка с кадастровым номером 24:50:0300095:5 :

| Обозначение части границ |       | Горизонтальное проложение (S), м | Описание прохождения части границ | Сведения о согласовании местоположения границ (согласовано/спорное) |
|--------------------------|-------|----------------------------------|-----------------------------------|---|
| от т.                    | до т. |                                  |                                   |   |
| 1                        | 2     | 3                                | 4                                 | 5   |

| 1     | 2     | 3     | 4 | 5           |
|-------|-------|-------|---|-------------|
| 7     | 8     | 20,17 | — | согласовано |
| 8     | 9     | 21,71 |   |             |
| 9     | н366У | 19,91 |   |             |
| н366У | 10    | 0,69  |   |             |
| 10    | 11    | 18,42 |   |             |
| 11    | н12У  | 2,92  |   |             |
| н12У  | 7     | 0,20  |   |             |

**3. Сведения о характеристиках уточняемого земельного участка с кадастровым номером** 24:50:0300095:5 :

| № п/п | Наименование характеристики земельного участка   | Значение характеристики                              |
|-------|--|--|
| 1     | 2  | 3  |
| 1.    | Адрес земельного участка   | —  |
| 1.1.  | Сведения о местоположении земельного участка (при отсутствии адреса) в структурированном в соответствии с федеральной информационной адресной системой виде      | —  |
| 1.2.  | Дополнительные сведения о местоположении земельного участка  | —  |
| 2.    | Площадь земельного участка ± величина погрешности определения (вычисления) площади ( $P \pm \Delta P$ ), м <sup>2</sup>  | 440 ± 7,00   |
| 3.    | Формула, примененная для вычисления предельной погрешности определения площади земельного участка, с подставленными значениями и итоговые (вычисленные) значения | $3,5 * M_t * \sqrt{P} = 3,5 * 0,10 * \sqrt{440} = 7$ |
| 4.    | Площадь земельного участка согласно сведениям Единого государственного реестра недвижимости (Ркад), м <sup>2</sup>   | 427,00   |
| 5.    | Оценка расхождения Р и Ркад ( $P - P_{кад}$ ), м <sup>2</sup>  | 13   |
| 6.    | Предельный минимальный и максимальный размеры земельного участка (Рмин и Рмакс), м <sup>2</sup>  | —<br>—   |
| 7.    | Вид (виды) разрешенного использования  | —  |
| 7.1.  | Дополнительные сведения об использовании земельного участка  | —  |
| 8.    | Кадастровый или иной государственный учетный номер (инвентарный) здания, сооружения, объекта незавершенного строительства, расположенного на земельном участке   | 24:50:0300095:73                                     |

|     |   |   |
|-----|---|---|
| 1   | 2   | 3 |
| 9.  | Сведения о земельных участках (землях общего пользования, территории общего пользования), посредством которых обеспечивается доступ | — |
| 10. | Иные сведения   | — |

**4. Пояснения к сведениям об уточняемом земельном участке с кадастровым номером** 24:50:0300095:5 :

|    |   |
|----|---|
| 1. | — |
|----|---|

**1. Сведения о характерных точках границ уточняемого земельного участка с кадастровым номером** 24:50:0300095:8 :  
 Система координат МСК-167 (24) Зона № 4

| Обозначение характерных точек границ | Координаты, м  |   |  |           | Метод определения координат                             | Формулы, примененные для расчета средней квадратической погрешности определения координат характерных точек границ (Mt), с подставленными в такие формулы значениями и итоговые (вычисленные) значения Mt, м | Описание закрепления точки |                        |
|--------------------------------------|--|---|--|-----------|---|--|----------------------------|------------------------|
|                                      | содержатся в Едином государственном реестре недвижимости |   | определены в результате выполнения комплексных кадастровых работ |           |   |  |                            |                        |
|                                      | X  | Y | X  | Y         |   |  |                            |                        |
| 1                                    | 2  | 3 | 4  | 5         | 6   | 7  | 8                          |                        |
| 13                                   | —  | — | 633 858,07   | 97 489,14 | Метод спутниковых геодезических измерений (определений) | $\sqrt{(m0^2 + m1^2)} = \sqrt{(0,10^2 + 0,10^2)} = 0,10$   | —                          |                        |
| 14                                   | —  | — | 633 858,51   | 97 496,92 |   |  |                            |                        |
| 15                                   | —  | — | 633 858,94   | 97 498,24 |   |  |                            |                        |
| 16                                   | —  | — | 633 859,11   | 97 500,04 |   |  |                            |                        |
| 17                                   | —  | — | 633 859,20   | 97 508,99 |   |  |                            |                        |
| 18                                   | —  | — | 633 837,77   | 97 509,59 |   |  |                            | Временный межевой знак |
| н380У                                | —  | — | 633 837,25   | 97 499,15 |   |  |                            | —                      |
| н379У                                | —  | — | 633 834,24   | 97 499,30 |   |  |                            |                        |

| 1     | 2 | 3          | 4          | 5         | 6   | 7  | 8 |
|-------|---|------------|------------|-----------|---|--|---|
| н378У | — | —          | 633 833,87 | 97 489,64 | Метод спутниковых геодезических измерений (определений) | $\sqrt{(m0^2 + m1^2)} = \sqrt{(0,10^2 + 0,10^2)} = 0,10$ | — |
| 19    | — | 633 836,76 | 97 489,49  |           |   |  |   |
| 20    | — | 633 852,99 | 97 489,15  |           |   |  |   |
| 13    | — | 633 858,07 | 97 489,14  |           |   |  |   |

**2. Сведения о частях границ уточняемого земельного участка с кадастровым номером** 24:50:0300095:8 :

| Обозначение части границ |       | Горизонтальное проложение (S), м | Описание прохождения части границ | Сведения о согласовании местоположения границ (согласовано/спорное) |
|--------------------------|-------|----------------------------------|-----------------------------------|---|
| от т.                    | до т. |                                  |                                   |   |
| 1                        | 2     | 3                                | 4                                 | 5   |
| 13                       | 14    | 7,79                             | —                                 | согласовано   |
| 14                       | 15    | 1,39                             |                                   |   |
| 15                       | 16    | 1,81                             |                                   |   |
| 16                       | 17    | 8,95                             |                                   |   |
| 17                       | 18    | 21,44                            |                                   |   |
| 18                       | н380У | 10,45                            |                                   |   |
| н380У                    | н379У | 3,01                             |                                   |   |
| н379У                    | н378У | 9,67                             |                                   |   |
| н378У                    | 19    | 2,89                             |                                   |   |
| 19                       | 20    | 16,23                            |                                   |   |
| 20                       | 13    | 5,08                             |                                   |   |

**3. Сведения о характеристиках уточняемого земельного участка с кадастровым номером** 24:50:0300095:8 :

| № п/п | Наименование характеристики земельного участка  | Значение характеристики |
|-------|---|-------------------------|
| 1     | 2   | 3                       |
| 1.    | Адрес земельного участка  | —                       |
| 1.1.  | Сведения о местоположении земельного участка (при отсутствии адреса) в структурированном в соответствии с федеральной информационной адресной системой виде | —                       |
| 1.2.  | Дополнительные сведения о местоположении земельного участка   | —                       |
| 2.    | Площадь земельного участка ± величина погрешности определения (вычисления) площади ( $P \pm \Delta P$ ), м <sup>2</sup>                                     | 459 ± 7,00              |

| 1  | 2  | 3  |
|--|--|--|
| 3.   | Формула, примененная для вычисления предельной погрешности определения площади земельного участка, с подставленными значениями и итоговые (вычисленные) значения | $3,5 * M_t * \sqrt{P} = 3,5 * 0,10 * \sqrt{459} = 7$ |
| 4.   | Площадь земельного участка согласно сведениям Единого государственного реестра недвижимости (Ркад), м <sup>2</sup>   | 431,00   |
| 5.   | Оценка расхождения Р и Ркад (Р - Ркад), м <sup>2</sup>   | 28   |
| 6.   | Предельный минимальный и максимальный размеры земельного участка (Рмин и Рмакс), м <sup>2</sup>  | —<br>—   |
| 7.   | Вид (виды) разрешенного использования  | —  |
| 7.1.   | Дополнительные сведения об использовании земельного участка  | —  |
| 8.   | Кадастровый или иной государственный учетный номер (инвентарный) здания, сооружения, объекта незавершенного строительства, расположенного на земельном участке   | 24:50:0300095:124; 24:50:0300095:101                 |
| 9.   | Сведения о земельных участках (землях общего пользования, территории общего пользования), посредством которых обеспечивается доступ                              | 24:50:0000000:1566                                   |
| 10.  | Иные сведения  | —  |
| <b>4. Пояснения к сведениям об уточняемом земельном участке с кадастровым номером <u>24:50:0300095:8</u> :</b> |  |  |
| 1.   | —  |  |

**Сведения об уточняемых земельных участках, необходимые для исправления реестровых ошибок в сведениях о местоположении их границ**

**1. Сведения о характерных точках границ уточняемого земельного участка с кадастровым номером** 24:50:0300095:19 :  
 Система координат МСК-167 (24) Зона № 4

| Обозначение характерных точек границ | Координаты, м  |           |  |           | Метод определения координат                             | Формулы, примененные для расчета средней квадратической погрешности определения координат характерных точек границ (Mt), с подставленными в такие формулы значениями и итоговые (вычисленные) значения Mt, м | Описание закрепления точки |
|--------------------------------------|--|-----------|--|-----------|---|--|----------------------------|
|                                      | содержатся в Едином государственном реестре недвижимости |           | определены в результате выполнения комплексных кадастровых работ |           |   |  |                            |
|                                      | X  | Y         | X  | Y         |   |  |                            |
| 1                                    | 2  | 3         | 4  | 5         | 6   | 7  | 8                          |
| 266                                  | 633 878,08   | 97 466,86 | 633 878,08   | 97 466,86 | Метод спутниковых геодезических измерений (определений) | $\sqrt{(m0^2 + m1^2)} = \sqrt{(0,10^2 + 0,10^2)} = 0,10$   | —                          |
| 267                                  | 633 879,15   | 97 488,38 | 633 879,15   | 97 488,38 |   |  |                            |
| 268                                  | 633 858,07   | 97 489,14 | 633 858,07   | 97 489,14 |   |  |                            |
| 290                                  | —  | —         | 633 857,17   | 97 469,48 |   |  |                            |
| 257                                  | 633 857,13   | 97 468,71 | 633 857,13   | 97 468,71 |   |  |                            |
| 47                                   | —  | —         | 633 857,86   | 97 468,64 |   |  |                            |
| н46У                                 | —  | —         | 633 877,86   | 97 466,88 |   |  |                            |
| 266                                  | 633 878,08   | 97 466,86 | 633 878,08   | 97 466,86 |   |  |                            |

**2. Сведения о частях границ уточняемого земельного участка с кадастровым номером** 24:50:0300095:19 :

| Обозначение части границ |       | Горизонтальное проложение (S), м | Описание прохождения части границ | Сведения о согласовании местоположения границ (согласовано/спорное) |
|--------------------------|-------|----------------------------------|-----------------------------------|---|
| от т.                    | до т. |                                  |                                   |   |
| 1                        | 2     | 3                                | 4                                 | 5   |
| 266                      | 267   | 21,55                            | —                                 | согласовано   |
| 267                      | 268   | 21,09                            |                                   |   |
| 268                      | 290   | 19,68                            |                                   |   |

| 1    | 2    | 3     | 4 | 5           |
|------|------|-------|---|-------------|
| 290  | 257  | 0,77  | — | согласовано |
| 257  | 47   | 0,73  |   |             |
| 47   | н46У | 20,08 |   |             |
| н46У | 266  | 0,22  |   |             |

**3. Сведения о характеристиках уточняемого земельного участка с кадастровым номером** 24:50:0300095:19 :

| № п/п | Наименование характеристики  | Значение характеристики  |
|-------|--|--|
| 1     | 2  | 3  |
| 1.    | Адрес земельного участка   | —  |
| 1.1.  | Сведения о местоположении земельного участка (при отсутствии адреса) в структурированном в соответствии с федеральной информационной адресной системой виде      | —  |
| 1.2.  | Дополнительные сведения о местоположении земельного участка  | —  |
| 2.    | Площадь земельного участка ± величина погрешности определения (вычисления) площади ( $P \pm \Delta P$ ), м <sup>2</sup>  | 442 ± 7,00   |
| 3.    | Формула, примененная для вычисления предельной погрешности определения площади земельного участка, с подставленными значениями и итоговые (вычисленные) значения | $3,5 * M_t * \sqrt{P} = 3,5 * 0,10 * \sqrt{442} = 7$                                   |
| 4.    | Площадь земельного участка согласно сведениям Единого государственного реестра недвижимости (Ркад), м <sup>2</sup>   | 442,00   |
| 5.    | Оценка расхождения P и Ркад ( $P - P_{кад}$ ), м <sup>2</sup>  | 0  |
| 6.    | Предельный минимальный и максимальный размеры земельного участка (Рмин и Рмакс), м <sup>2</sup>  | —<br>—   |
| 7.    | Кадастровый или иной государственный учетный номер (инвентарный) здания, сооружения, объекта незавершенного строительства, расположенного на земельном участке   | 24:50:0300095:94   |
| 8.    | Вид (виды) разрешенного использования  | —  |
| 8.1.  | Дополнительные сведения об использовании земельного участка  | —  |
| 9.    | Сведения о земельных участках (землях общего пользования, территории общего пользования), посредством которых обеспечивается доступ                              | 24:50:0000000:1421   |
| 10.   | Иные сведения  | пересечение со смежными ЗУ с кадастровыми номерами 24:50:0300095:9 и 24:50:0300095:127 |

4. Пояснения к сведениям об уточняемом земельном участке с кадастровым номером \_\_\_\_\_ 24:50:0300095:19 \_\_\_\_\_ :

1. \_\_\_\_\_

1. Сведения о характерных точках границ уточняемого земельного участка с кадастровым номером \_\_\_\_\_ 24:50:0300095:7 \_\_\_\_\_ :

Система координат \_\_\_\_\_ МСК-167 (24) \_\_\_\_\_ Зона № \_\_\_\_\_ 4 \_\_\_\_\_

| Обозначение характерных точек границ | Координаты, м  |           |  |           | Метод определения координат                             | Формулы, примененные для расчета средней квадратической погрешности определения координат характерных точек границ (Mt), с подставленными в такие формулы значениями и итоговые (вычисленные) значения Mt, м | Описание закрепления точки |
|--------------------------------------|--|-----------|--|-----------|---|--|----------------------------|
|                                      | содержатся в Едином государственном реестре недвижимости |           | определены в результате выполнения комплексных кадастровых работ |           |   |  |                            |
|                                      | X  | Y         | X  | Y         |   |  |                            |
| 1                                    | 2  | 3         | 4  | 5         | 6   | 7  | 8                          |
| 41                                   | 633 859,20   | 97 508,99 | 633 859,20   | 97 508,99 | Метод спутниковых геодезических измерений (определений) | $\sqrt{(m_0^2 + m_1^2)} = \sqrt{(0,10^2 + 0,10^2)} = 0,10$   | Временный межевой знак     |
| н291У                                | —  | —         | 633 859,96   | 97 518,30 |   |  | —                          |
| 292                                  | 633 860,81   | 97 529,15 | —  | —         |   | 0,10   | Временный межевой знак     |
| 42                                   | —  | —         | 633 860,39   | 97 529,23 |   | $\sqrt{(m_0^2 + m_1^2)} = \sqrt{(0,10^2 + 0,10^2)} = 0,10$   | —                          |
| 294                                  | —  | —         | 633 850,54   | 97 529,44 |   |  |                            |
| 303                                  | —  | —         | 633 842,24   | 97 529,92 |   |  |                            |
| н295У                                | —  | —         | 633 838,97   | 97 530,05 |   |  |                            |
| 293                                  | 633 838,95   | 97 529,75 | 633 838,95   | 97 529,75 |   |  |                            |
| 18                                   | 633 837,77   | 97 509,59 | 633 837,77   | 97 509,59 |   |  |                            |
| 41                                   | 633 859,20   | 97 508,99 | 633 859,20   | 97 508,99 |   |  | Временный межевой знак     |

**2. Сведения о частях границ уточняемого земельного участка с кадастровым номером** 24:50:0300095:7 :

| Обозначение части границ |       | Горизонтальное проложение (S), м | Описание прохождения части границ | Сведения о согласовании местоположения границ (согласовано/спорное) |
|--------------------------|-------|----------------------------------|-----------------------------------|---|
| от т.                    | до т. |                                  |                                   |   |
| 1                        | 2     | 3                                | 4                                 | 5   |
| 41                       | н291У | 9,34                             | —                                 | согласовано   |
| н291У                    | 42    | 10,94                            |                                   |   |
| 42                       | 294   | 9,85                             |                                   |   |
| 294                      | 303   | 8,31                             |                                   |   |
| 303                      | н295У | 3,27                             |                                   |   |
| н295У                    | 293   | 0,30                             |                                   |   |
| 293                      | 18    | 20,19                            |                                   |   |
| 18                       | 41    | 21,44                            |                                   |   |

**3. Сведения о характеристиках уточняемого земельного участка с кадастровым номером** 24:50:0300095:7 :

| № п/п | Наименование характеристики  | Значение характеристики                                  |
|-------|--|--|
| 1     | 2  | 3  |
| 1.    | Адрес земельного участка   | —  |
| 1.1.  | Сведения о местоположении земельного участка (при отсутствии адреса) в структурированном в соответствии с федеральной информационной адресной системой виде      | —  |
| 1.2.  | Дополнительные сведения о местоположении земельного участка  | —  |
| 2.    | Площадь земельного участка ± величина погрешности определения (вычисления) площади ( $P \pm \Delta P$ ), м <sup>2</sup>  | 437 ± 7,00   |
| 3.    | Формула, примененная для вычисления предельной погрешности определения площади земельного участка, с подставленными значениями и итоговые (вычисленные) значения | $3,5 * M_t * \sqrt{(P)} = 3,5 * 0,10 * \sqrt{(437)} = 7$ |
| 4.    | Площадь земельного участка согласно сведениям Единого государственного реестра недвижимости (Ркад), м <sup>2</sup>   | 437,00   |
| 5.    | Оценка расхождения Р и Ркад ( $P - P_{кад}$ ), м <sup>2</sup>  | 0  |
| 6.    | Предельный минимальный и максимальный размеры земельного участка (Рмин и Рмакс), м <sup>2</sup>  | —<br>—   |
| 7.    | Кадастровый или иной государственный учетный номер (инвентарный) здания, сооружения, объекта незавершенного строительства, расположенного на земельном участке   | 24:50:0300095:79   |

|      |   |   |
|------|---|---|
| 1    | 2   | 3   |
| 8.   | Вид (виды) разрешенного использования   | —   |
| 8.1. | Дополнительные сведения об использовании земельного участка   | —   |
| 9.   | Сведения о земельных участках (землях общего пользования, территории общего пользования), посредством которых обеспечивается доступ | 24:50:0000000:1566                        |
| 10.  | Иные сведения   | устранена чересполосица между смежными ЗУ |

**4. Пояснения к сведениям об уточняемом земельном участке с кадастровым номером** 24:50:0300095:7 :

|    |   |
|----|---|
| 1. | — |
|----|---|

**1. Сведения о характерных точках границ уточняемого земельного участка с кадастровым номером** 24:50:0300095:16 :

Система координат МСК-167 (24) Зона № 4

| Обозначение характерных точек границ | Координаты, м  |           |  |           | Метод определения координат                             | Формулы, примененные для расчета средней квадратической погрешности определения координат характерных точек границ (Mt), с подставленными в такие формулы значениями и итоговые (вычисленные) значения Mt, м | Описание закрепления точки |
|--------------------------------------|--|-----------|--|-----------|---|--|----------------------------|
|                                      | содержатся в Едином государственном реестре недвижимости |           | определены в результате выполнения комплексных кадастровых работ |           |   |  |                            |
|                                      | X  | Y         | X  | Y         |   |  |                            |
| 1                                    | 2  | 3         | 4  | 5         | 6   | 7  | 8                          |
| 1                                    | 633 883,18   | 97 529,03 | 633 883,18   | 97 529,03 | Метод спутниковых геодезических измерений (определений) | $\sqrt{(m0^2 + m1^2)} = \sqrt{(0,10^2 + 0,10^2)} = 0,10$   | —                          |
| 2                                    | 633 883,72   | 97 536,64 | 633 883,72   | 97 536,64 |   |  |                            |
| 36                                   | 633 883,97   | 97 548,45 | 633 883,97   | 97 548,45 |   |  |                            |
| 35                                   | 633 876,08   | 97 548,95 | —  | —         |   | 0,10   |                            |
| 5                                    | 633 867,05   | 97 549,21 | —  | —         |   |  |                            |
| н300У                                | —  | —         | 633 866,20   | 97 548,48 |   | $\sqrt{(m0^2 + m1^2)} = \sqrt{(0,10^2 + 0,10^2)} = 0,10$   |                            |
| 34                                   | 633 861,52   | 97 549,15 | —  | —         |   | 0,10   |                            |

| 1     | 2          | 3         | 4          | 5         | 6   | 7  | 8 |
|-------|------------|-----------|------------|-----------|---|--|---|
| 7     | 633 861,48 | 97 548,21 | 633 861,48 | 97 548,21 | Метод спутниковых геодезических измерений (определений) | $\sqrt{(m_0^2 + m_1^2)} = \sqrt{(0,10^2 + 0,10^2)} = 0,10$ | — |
| н12У  | —          | —         | 633 861,44 | 97 548,01 |   |  |   |
| н301У | —          | —         | 633 861,20 | 97 541,56 |   |  |   |
| н302У | —          | —         | 633 860,46 | 97 530,13 |   | 0,10   |   |
| 42    | —          | —         | 633 860,39 | 97 529,23 |   |  |   |
| 8     | 633 860,80 | 97 530,21 | —          | —         |   | $\sqrt{(m_0^2 + m_1^2)} = \sqrt{(0,10^2 + 0,10^2)} = 0,10$ |   |
| 39    | —          | —         | 633 881,07 | 97 529,14 |   |  |   |
| 1     | 633 883,18 | 97 529,03 | 633 883,18 | 97 529,03 |   |  |   |

**2. Сведения о частях границ уточняемого земельного участка с кадастровым номером** 24:50:0300095:16 :

| Обозначение части границ |       | Горизонтальное проложение (S), м | Описание прохождения части границ | Сведения о согласовании местоположения границ (согласовано/спорное) |
|--------------------------|-------|----------------------------------|-----------------------------------|---|
| от т.                    | до т. |                                  |                                   |   |
| 1                        | 2     | 3                                | 4                                 | 5   |
| 1                        | 2     | 7,63                             | —                                 | согласовано   |
| 2                        | 36    | 11,81                            |                                   |   |
| 36                       | н300У | 17,77                            |                                   |   |
| н300У                    | 7     | 4,73                             |                                   |   |
| 7                        | н12У  | 0,20                             |                                   |   |
| н12У                     | н301У | 6,45                             |                                   |   |
| н301У                    | н302У | 11,45                            |                                   |   |
| н302У                    | 42    | 0,90                             |                                   |   |
| 42                       | 39    | 20,68                            |                                   |   |
| 39                       | 1     | 2,11                             |                                   |   |

**3. Сведения о характеристиках уточняемого земельного участка с кадастровым номером** 24:50:0300095:16 :

| № п/п | Наименование характеристики | Значение характеристики |
|-------|-----------------------------|-------------------------|
| 1     | 2                           | 3                       |

| 1   | 2  | 3  |
|---|--|--|
| 1.  | Адрес земельного участка   | —  |
| 1.1.  | Сведения о местоположении земельного участка (при отсутствии адреса) в структурированном в соответствии с федеральной информационной адресной системой виде      | —  |
| 1.2.  | Дополнительные сведения о местоположении земельного участка  | —  |
| 2.  | Площадь земельного участка ± величина погрешности определения (вычисления) площади ( $P \pm \Delta P$ ), м <sup>2</sup>  | 437 ± 7,00   |
| 3.  | Формула, примененная для вычисления предельной погрешности определения площади земельного участка, с подставленными значениями и итоговые (вычисленные) значения | $3,5 * M_t * \sqrt{P} = 3,5 * 0,10 * \sqrt{437} = 7$ |
| 4.  | Площадь земельного участка согласно сведениям Единого государственного реестра недвижимости (Ркад), м <sup>2</sup>   | 437,00   |
| 5.  | Оценка расхождения Р и Ркад ( $P - P_{кад}$ ), м <sup>2</sup>  | 0  |
| 6.  | Предельный минимальный и максимальный размеры земельного участка (Рмин и Рмакс), м <sup>2</sup>  | —<br>—   |
| 7.  | Кадастровый или иной государственный учетный номер (инвентарный) здания, сооружения, объекта незавершенного строительства, расположенного на земельном участке   | 24:50:0300095:95                                     |
| 8.  | Вид (виды) разрешенного использования  | —  |
| 8.1.  | Дополнительные сведения об использовании земельного участка  | —  |
| 9.  | Сведения о земельных участках (землях общего пользования, территории общего пользования), посредством которых обеспечивается доступ                              | 24:50:0000000:1421                                   |
| 10.   | Иные сведения  | устранена чересполосица между смежными ЗУ            |
| <b>4. Пояснения к сведениям об уточняемом земельном участке с кадастровым номером</b> |  | <b>24:50:0300095:16</b> :                            |
| 1.  |  | —  |

**1. Сведения о характерных точках границ уточняемого земельного участка с кадастровым номером**

24:50:0300082:18

Система координат МСК-167 (24)

Зона № 4

| Обозначение характерных точек границ | Координаты, м  |           |  |           | Метод определения координат                             | Формулы, примененные для расчета средней квадратической погрешности определения координат характерных точек границ (Mt), с подставленными в такие формулы значениями и итоговые (вычисленные) значения Mt, м | Описание закрепления точки |
|--------------------------------------|--|-----------|--|-----------|---|--|----------------------------|
|                                      | содержатся в Едином государственном реестре недвижимости |           | определены в результате выполнения комплексных кадастровых работ |           |   |  |                            |
|                                      | X  | Y         | X  | Y         |   |  |                            |
| 1                                    | 2  | 3         | 4  | 5         | 6   | 7  | 8                          |
| 10                                   | 633 840,15   | 97 549,56 | 633 840,15   | 97 549,56 | Метод спутниковых геодезических измерений (определений) | $\sqrt{(m_0^2 + m_1^2)} = \sqrt{(0,10^2 + 0,10^2)} = 0,10$   | —                          |
| 2                                    | 633 840,04   | 97 548,12 | 633 840,04   | 97 548,12 |   |  |                            |
| 3                                    | 633 839,62   | 97 540,90 | 633 839,62   | 97 540,90 |   |  |                            |
| 4                                    | 633 839,05   | 97 540,83 | 633 839,05   | 97 540,83 |   |  |                            |
| 5                                    | 633 838,55   | 97 530,11 | 633 838,55   | 97 530,11 |   |  |                            |
| н295У                                | —  | —         | 633 838,97   | 97 530,05 |   |  |                            |
| 303                                  | 633 842,24   | 97 529,92 | 633 842,24   | 97 529,92 |   |  |                            |
| 294                                  | 633 850,54   | 97 529,44 | 633 850,54   | 97 529,44 |   |  |                            |
| 42                                   | 633 860,39   | 97 529,23 | 633 860,39   | 97 529,23 |   |  |                            |
| н302У                                | —  | —         | 633 860,46   | 97 530,13 |   |  |                            |
| н301У                                | —  | —         | 633 861,20   | 97 541,56 |   |  |                            |
| н12У                                 | —  | —         | 633 861,44   | 97 548,01 |   |  |                            |

| 1  | 2          | 3         | 4          | 5         | 6   | 7  | 8 |
|----|------------|-----------|------------|-----------|---|--|---|
| 11 | 633 858,53 | 97 548,30 | 633 858,53 | 97 548,30 | Метод спутниковых геодезических измерений (определений) | $\sqrt{(m0^2 + m1^2)} = \sqrt{(0,10^2 + 0,10^2)} = 0,10$ | — |
| 10 | 633 840,15 | 97 549,56 | 633 840,15 | 97 549,56 |   |  |   |

**2. Сведения о частях границ уточняемого земельного участка с кадастровым номером** 24:50:0300082:18 :

| Обозначение части границ |       | Горизонтальное проложение (S), м | Описание прохождения части границ | Сведения о согласовании местоположения границ (согласовано/спорное) |
|--------------------------|-------|----------------------------------|-----------------------------------|---|
| от т.                    | до т. |                                  |                                   |   |
| 1                        | 2     | 3                                | 4                                 | 5   |
| 10                       | 2     | 1,44                             | —                                 | согласовано   |
| 2                        | 3     | 7,23                             |                                   |   |
| 3                        | 4     | 0,57                             |                                   |   |
| 4                        | 5     | 10,73                            |                                   |   |
| 5                        | н295У | 0,42                             |                                   |   |
| н295У                    | 303   | 3,27                             |                                   |   |
| 303                      | 294   | 8,31                             |                                   |   |
| 294                      | 42    | 9,85                             |                                   |   |
| 42                       | н302У | 0,90                             |                                   |   |
| н302У                    | н301У | 11,45                            |                                   |   |
| н301У                    | н12У  | 6,45                             |                                   |   |
| н12У                     | 11    | 2,92                             |                                   |   |
| 11                       | 10    | 18,42                            |                                   |   |

**3. Сведения о характеристиках уточняемого земельного участка с кадастровым номером** 24:50:0300082:18 :

| № п/п | Наименование характеристики   | Значение характеристики |
|-------|---|-------------------------|
| 1     | 2   | 3                       |
| 1.    | Адрес земельного участка  | —                       |
| 1.1.  | Сведения о местоположении земельного участка (при отсутствии адреса) в структурированном в соответствии с федеральной информационной адресной системой виде | —                       |
| 1.2.  | Дополнительные сведения о местоположении земельного участка   | —                       |
| 2.    | Площадь земельного участка ± величина погрешности определения (вычисления) площади ( $P \pm \Delta P$ ), м <sup>2</sup>                                     | 419 ± 7,00              |

| 1    | 2  | 3  |
|------|--|--|
| 3.   | Формула, примененная для вычисления предельной погрешности определения площади земельного участка, с подставленными значениями и итоговые (вычисленные) значения | $3,5 * Mt * \sqrt{P} = 3,5 * 0,10 * \sqrt{(419)} = 7$      |
| 4.   | Площадь земельного участка согласно сведениям Единого государственного реестра недвижимости (Ркад), м <sup>2</sup>   | 419,00   |
| 5.   | Оценка расхождения Р и Ркад (Р - Ркад), м <sup>2</sup>   | 0  |
| 6.   | Предельный минимальный и максимальный размеры земельного участка (Рмин и Рмакс), м <sup>2</sup>  | —<br>—   |
| 7.   | Кадастровый или иной государственный учетный номер (инвентарный) здания, сооружения, объекта незавершенного строительства, расположенного на земельном участке   | 24:50:0300095:107  |
| 8.   | Вид (виды) разрешенного использования  | —  |
| 8.1. | Дополнительные сведения об использовании земельного участка  | —  |
| 9.   | Сведения о земельных участках (землях общего пользования, территории общего пользования), посредством которых обеспечивается доступ                              | 24:50:0000000:1566   |
| 10.  | Иные сведения  | добавлена точка для устранения чересполосицы со смежным ЗУ |

**4. Пояснения к сведениям об уточняемом земельном участке с кадастровым номером** 24:50:0300082:18 :

|    |   |
|----|---|
| 1. | — |
|----|---|

**1. Сведения о характерных точках границ уточняемого земельного участка с кадастровым номером** 24:50:0300095:52 :

Система координат МСК-167 (24) Зона № 4

| Обозначение характерных точек границ | Координаты, м  |           |  |           | Метод определения координат                             | Формулы, примененные для расчета средней квадратической погрешности определения координат характерных точек границ (Mt), с подставленными в такие формулы значениями и итоговые (вычисленные) значения Mt, м | Описание закрепления точки |
|--------------------------------------|--|-----------|--|-----------|---|--|----------------------------|
|                                      | содержатся в Едином государственном реестре недвижимости |           | определены в результате выполнения комплексных кадастровых работ |           |   |  |                            |
|                                      | X  | Y         | X  | Y         |   |  |                            |
| 1                                    | 2  | 3         | 4  | 5         | 6   | 7  | 8                          |
| 334                                  | 633 886,29   | 97 637,38 | 633 886,29   | 97 637,38 | Метод спутниковых геодезических измерений (определений) | $\sqrt{(m0^2 + m1^2)} = \sqrt{(0,10^2 + 0,10^2)} = 0,10$   | —                          |

| 1     | 2          | 3         | 4          | 5         | 6   | 7  | 8 |
|-------|------------|-----------|------------|-----------|---|--|---|
| 335   | 633 887,77 | 97 668,11 | 633 887,77 | 97 668,11 | Метод спутниковых геодезических измерений (определений) | $\sqrt{(m_0^2 + m_1^2)} = \sqrt{(0,10^2 + 0,10^2)} = 0,10$ | — |
| 336   | 633 867,29 | 97 669,14 | 633 867,29 | 97 669,14 |   |  |   |
| 337   | 633 867,26 | 97 668,44 | —          | —         |   | 0,10   |   |
| 338   | 633 867,00 | 97 663,14 | —          | —         |   |  |   |
| н343У | —          | —         | 633 866,99 | 97 663,15 |   | $\sqrt{(m_0^2 + m_1^2)} = \sqrt{(0,10^2 + 0,10^2)} = 0,10$ |   |
| н344У | —          | —         | 633 866,71 | 97 658,21 |   |  |   |
| 339   | 633 866,72 | 97 658,21 | —          | —         |   | 0,10   |   |
| н345У | —          | —         | 633 866,28 | 97 648,47 |   | $\sqrt{(m_0^2 + m_1^2)} = \sqrt{(0,10^2 + 0,10^2)} = 0,10$ |   |
| 340   | 633 866,28 | 97 648,46 | —          | —         |   | 0,10   |   |
| 346   | —          | —         | 633 865,85 | 97 648,47 |   | $\sqrt{(m_0^2 + m_1^2)} = \sqrt{(0,10^2 + 0,10^2)} = 0,10$ |   |
| 341   | 633 865,85 | 97 648,46 | —          | —         |   | 0,10   |   |
| н333У | —          | —         | 633 865,76 | 97 639,37 |   | $\sqrt{(m_0^2 + m_1^2)} = \sqrt{(0,10^2 + 0,10^2)} = 0,10$ |   |
| 342   | 633 865,26 | 97 638,31 | —          | —         |   | 0,10   |   |
| н324У | —          | —         | 633 874,72 | 97 637,86 |   |  |   |
| н323У | —          | —         | 633 886,20 | 97 636,15 |   | $\sqrt{(m_0^2 + m_1^2)} = \sqrt{(0,10^2 + 0,10^2)} = 0,10$ |   |
| 334   | 633 886,29 | 97 637,38 | 633 886,29 | 97 637,38 |   |  |   |

**2. Сведения о частях границ уточняемого земельного участка с кадастровым номером** 24:50:0300095:52 :

| Обозначение части границ |       | Горизонтальное проложение (S), м | Описание прохождения части границ | Сведения о согласовании местоположения границ (согласовано/спорное) |
|--------------------------|-------|----------------------------------|-----------------------------------|---|
| от т.                    | до т. |                                  |                                   |   |

| 1     | 2     | 3     | 4 | 5           |
|-------|-------|-------|---|-------------|
| 334   | 335   | 30,77 | — | согласовано |
| 335   | 336   | 20,51 |   |             |
| 336   | н343У | 6,00  |   |             |
| н343У | н344У | 4,95  |   |             |
| н344У | н345У | 9,75  |   |             |
| н345У | 346   | 0,43  |   |             |
| 346   | н333У | 9,10  |   |             |
| н333У | н324У | 9,09  |   |             |
| н324У | н323У | 11,61 |   |             |
| н323У | 334   | 1,23  |   |             |

**3. Сведения о характеристиках уточняемого земельного участка с кадастровым номером** 24:50:0300095:52 :

| № п/п | Наименование характеристики  | Значение характеристики                                  |
|-------|--|--|
| 1     | 2  | 3  |
| 1.    | Адрес земельного участка   | —  |
| 1.1.  | Сведения о местоположении земельного участка (при отсутствии адреса) в структурированном в соответствии с федеральной информационной адресной системой виде      | —  |
| 1.2.  | Дополнительные сведения о местоположении земельного участка  | —  |
| 2.    | Площадь земельного участка ± величина погрешности определения (вычисления) площади ( $P \pm \Delta P$ ), м <sup>2</sup>  | 638 ± 9,00   |
| 3.    | Формула, примененная для вычисления предельной погрешности определения площади земельного участка, с подставленными значениями и итоговые (вычисленные) значения | $3,5 * M_t * \sqrt{(P)} = 3,5 * 0,10 * \sqrt{(638)} = 9$ |
| 4.    | Площадь земельного участка согласно сведениям Единого государственного реестра недвижимости (Ркад), м <sup>2</sup>   | 638,00   |
| 5.    | Оценка расхождения Р и Ркад ( $P - P_{кад}$ ), м <sup>2</sup>  | 0  |
| 6.    | Предельный минимальный и максимальный размеры земельного участка (Рмин и Рмакс), м <sup>2</sup>  | —<br>—   |
| 7.    | Кадастровый или иной государственный учетный номер (инвентарный) здания, сооружения, объекта незавершенного строительства, расположенного на земельном участке   | 24:50:0300095:75   |
| 8.    | Вид (виды) разрешенного использования  | —  |

|      |   |   |
|------|---|---|
| 1    | 2   | 3   |
| 8.1. | Дополнительные сведения об использовании земельного участка   | —   |
| 9.   | Сведения о земельных участках (землях общего пользования, территории общего пользования), посредством которых обеспечивается доступ | 24:50:0000000:1421                        |
| 10.  | Иные сведения   | устранена чересполосица между смежными ЗУ |

**4. Пояснения к сведениям об уточняемом земельном участке с кадастровым номером** 24:50:0300095:52 :

|    |   |
|----|---|
| 1. | — |
|----|---|

**1. Сведения о характерных точках границ уточняемого земельного участка с кадастровым номером** 24:50:0300095:23 :

Система координат МСК-167 (24) Зона № 4

| Обозначение характерных точек границ | Координаты, м  |           |  |           | Метод определения координат                             | Формулы, примененные для расчета средней квадратической погрешности определения координат характерных точек границ (Mt), с подставленными в такие формулы значениями и итоговые (вычисленные) значения Mt, м | Описание закрепления точки |
|--------------------------------------|--|-----------|--|-----------|---|--|----------------------------|
|                                      | содержатся в Едином государственном реестре недвижимости |           | определены в результате выполнения комплексных кадастровых работ |           |   |  |                            |
|                                      | X  | Y         | X  | Y         |   |  |                            |
| 1                                    | 2  | 3         | 4  | 5         | 6   | 7  | 8                          |
| 3                                    | 633 843,31   | 97 628,94 | 633 843,31   | 97 628,94 | Метод спутниковых геодезических измерений (определений) | $\sqrt{(m_0^2 + m_1^2)} = \sqrt{(0,10^2 + 0,10^2)} = 0,10$   | —                          |
| 13                                   | 633 864,57   | 97 627,70 | —  | —         |   | 0,10   |                            |
| н347У                                | —  | —         | 633 865,33   | 97 628,44 |   | $\sqrt{(m_0^2 + m_1^2)} = \sqrt{(0,10^2 + 0,10^2)} = 0,10$   |                            |
| 14                                   | 633 865,25   | 97 638,31 | —  | —         |   | 0,10   |                            |
| н333У                                | —  | —         | 633 865,76   | 97 639,37 |   | $\sqrt{(m_0^2 + m_1^2)} = \sqrt{(0,10^2 + 0,10^2)} = 0,10$   |                            |
| 346                                  | 633 865,85   | 97 648,47 | 633 865,85   | 97 648,47 |   |  |                            |
| 359                                  | 633 844,25   | 97 648,68 | 633 844,25   | 97 648,68 |   |  |                            |

| 1 | 2          | 3         | 4          | 5         | 6   | 7  | 8 |
|---|------------|-----------|------------|-----------|---|--|---|
| 3 | 633 843,31 | 97 628,94 | 633 843,31 | 97 628,94 | Метод спутниковых геодезических измерений (определений) | $\sqrt{(m0^2 + m1^2)} = \sqrt{(0,10^2 + 0,10^2)} = 0,10$ | — |

**2. Сведения о частях границ уточняемого земельного участка с кадастровым номером** 24:50:0300095:23 :

| Обозначение части границ |       | Горизонтальное проложение (S), м | Описание прохождения части границ | Сведения о согласовании местоположения границ (согласовано/спорное) |
|--------------------------|-------|----------------------------------|-----------------------------------|---|
| от т.                    | до т. |                                  |                                   |   |
| 1                        | 2     | 3                                | 4                                 | 5   |
| 3                        | н347У | 22,03                            | —                                 | согласовано   |
| н347У                    | н333У | 10,94                            |                                   |   |
| н333У                    | 346   | 9,10                             |                                   |   |
| 346                      | 359   | 21,60                            |                                   |   |
| 359                      | 3     | 19,76                            |                                   |   |

**3. Сведения о характеристиках уточняемого земельного участка с кадастровым номером** 24:50:0300095:23 :

| № п/п | Наименование характеристики  | Значение характеристики                              |
|-------|--|--|
| 1     | 2  | 3  |
| 1.    | Адрес земельного участка   | —  |
| 1.1.  | Сведения о местоположении земельного участка (при отсутствии адреса) в структурированном в соответствии с федеральной информационной адресной системой виде      | —  |
| 1.2.  | Дополнительные сведения о местоположении земельного участка  | —  |
| 2.    | Площадь земельного участка ± величина погрешности определения (вычисления) площади ( $P \pm \Delta P$ ), м <sup>2</sup>  | $435 \pm 7,00$                                       |
| 3.    | Формула, примененная для вычисления предельной погрешности определения площади земельного участка, с подставленными значениями и итоговые (вычисленные) значения | $3,5 * M_t * \sqrt{P} = 3,5 * 0,10 * \sqrt{435} = 7$ |
| 4.    | Площадь земельного участка согласно сведениям Единого государственного реестра недвижимости (Ркад), м <sup>2</sup>   | 435,00   |
| 5.    | Оценка расхождения P и Ркад ( $P - P_{кад}$ ), м <sup>2</sup>  | 0  |
| 6.    | Предельный минимальный и максимальный размеры земельного участка (Pмин и Pмакс), м <sup>2</sup>  | —<br>—   |
| 7.    | Кадастровый или иной государственный учетный номер (инвентарный) здания, сооружения, объекта незавершенного строительства, расположенного на земельном участке   | 24:50:0300095:83; 24:50:0300095:103                  |

| 1    | 2   | 3   |
|------|---|---|
| 8.   | Вид (виды) разрешенного использования   | —   |
| 8.1. | Дополнительные сведения об использовании земельного участка   | —   |
| 9.   | Сведения о земельных участках (землях общего пользования, территории общего пользования), посредством которых обеспечивается доступ | 24:50:0000000:1566                        |
| 10.  | Иные сведения   | устранена чересполосица между смежными ЗУ |

**4. Пояснения к сведениям об уточняемом земельном участке с кадастровым номером** 24:50:0300095:23 :

|    |   |
|----|---|
| 1. | — |
|----|---|

**1. Сведения о характерных точках границ уточняемого земельного участка с кадастровым номером** 24:50:0300095:51 :

Система координат МСК-167 (24) Зона № 4

| Обозначение характерных точек границ | Координаты, м  |           |  |           | Метод определения координат                             | Формулы, примененные для расчета средней квадратической погрешности определения координат характерных точек границ (Mt), с подставленными в такие формулы значениями и итоговые (вычисленные) значения Mt, м | Описание закрепления точки |
|--------------------------------------|--|-----------|--|-----------|---|--|----------------------------|
|                                      | содержатся в Едином государственном реестре недвижимости |           | определены в результате выполнения комплексных кадастровых работ |           |   |  |                            |
|                                      | X  | Y         | X  | Y         |   |  |                            |
| 1                                    | 2  | 3         | 4  | 5         | 6   | 7  | 8                          |
| н56У                                 | —  | —         | 633 854,92   | 97 424,14 | Метод спутниковых геодезических измерений (определений) | $\sqrt{(m0^2 + m1^2)} = \sqrt{(0,10^2 + 0,10^2)} = 0,10$   | —                          |
| н286У                                | —  | —         | 633 855,52   | 97 432,54 |   |  |                            |
| н49У                                 | —  | —         | 633 856,74   | 97 446,64 |   |  |                            |
| 48                                   | —  | —         | 633 856,77   | 97 447,96 |   |  |                            |
| 265                                  | 633 855,92   | 97 448,14 | 633 855,92   | 97 448,14 |   |  |                            |
| 264                                  | 633 835,08   | 97 449,60 | 633 835,08   | 97 449,60 |   |  |                            |
| 381                                  | 633 834,76   | 97 449,62 | —  | —         |   |  |                            |

| 1     | 2          | 3         | 4          | 5         | 6   | 7  | 8 |
|-------|------------|-----------|------------|-----------|---|--|---|
| 382   | 633 834,26 | 97 439,20 | —          | —         | Метод спутниковых геодезических измерений (определений) | 0,10   | — |
| н384У | —          | —         | 633 834,47 | 97 433,45 |   | $\sqrt{(m_0^2 + m_1^2)} = \sqrt{(0,10^2 + 0,10^2)} = 0,10$ |   |
| 383   | 633 833,92 | 97 425,44 | 633 833,92 | 97 425,44 |   |  |   |
| н56У  | —          | —         | 633 854,92 | 97 424,14 |   |  |   |

**2. Сведения о частях границ уточняемого земельного участка с кадастровым номером** 24:50:0300095:51 :

| Обозначение части границ |       | Горизонтальное проложение (S), м | Описание прохождения части границ | Сведения о согласовании местоположения границ (согласовано/спорное) |
|--------------------------|-------|----------------------------------|-----------------------------------|---|
| от т.                    | до т. |                                  |                                   |   |
| 1                        | 2     | 3                                | 4                                 | 5   |
| н56У                     | н286У | 8,42                             | —                                 | согласовано   |
| н286У                    | н49У  | 14,15                            |                                   |   |
| н49У                     | 48    | 1,32                             |                                   |   |
| 48                       | 265   | 0,87                             |                                   |   |
| 265                      | 264   | 20,89                            |                                   |   |
| 264                      | н384У | 16,16                            |                                   |   |
| н384У                    | 383   | 8,03                             |                                   |   |
| 383                      | н56У  | 21,04                            |                                   |   |

**3. Сведения о характеристиках уточняемого земельного участка с кадастровым номером** 24:50:0300095:51 :

| № п/п | Наименование характеристики   | Значение характеристики |
|-------|---|-------------------------|
| 1     | 2   | 3                       |
| 1.    | Адрес земельного участка  | —                       |
| 1.1.  | Сведения о местоположении земельного участка (при отсутствии адреса) в структурированном в соответствии с федеральной информационной адресной системой виде | —                       |
| 1.2.  | Дополнительные сведения о местоположении земельного участка   | —                       |
| 2.    | Площадь земельного участка ± величина погрешности определения (вычисления) площади ( $P \pm \Delta P$ ), м <sup>2</sup>                                     | 514 ± 8,00              |

| 1   | 2  | 3  |
|---|--|--|
| 3.  | Формула, примененная для вычисления предельной погрешности определения площади земельного участка, с подставленными значениями и итоговые (вычисленные) значения | $3,5 * M_t * \sqrt{P} = 3,5 * 0,10 * \sqrt{514} = 8$ |
| 4.  | Площадь земельного участка согласно сведениям Единого государственного реестра недвижимости (Ркад), м <sup>2</sup>   | 514,00   |
| 5.  | Оценка расхождения Р и Ркад (Р - Ркад), м <sup>2</sup>   | 0  |
| 6.  | Предельный минимальный и максимальный размеры земельного участка (Рмин и Рмакс), м <sup>2</sup>  | —<br>—   |
| 7.  | Кадастровый или иной государственный учетный номер (инвентарный) здания, сооружения, объекта незавершенного строительства, расположенного на земельном участке   | 24:50:0300095:66; 24:50:0300095:102                  |
| 8.  | Вид (виды) разрешенного использования  | —  |
| 8.1.  | Дополнительные сведения об использовании земельного участка  | —  |
| 9.  | Сведения о земельных участках (землях общего пользования, территории общего пользования), посредством которых обеспечивается доступ                              | 24:50:0000000:1566                                   |
| 10.   | Иные сведения  | устранена чересполосица между смежными ЗУ            |
| <b>4. Пояснения к сведениям об уточняемом земельном участке с кадастровым номером</b> |  | <b>24:50:0300095:51</b> :                            |
| 1.  | —  | —  |

**Описание местоположения здания, сооружения, объекта незавершенного строительства на земельном участке**

**1. Сведения о характерных точках контура объекта недвижимости с кадастровым номером** 24:50:0300095:59 :

Система координат МСК-167 (24) Зона № 4

| Обозначение характерных точек границ | Содержатся в Едином государственном реестре недвижимости |   |           | Определены в ходе выполнения комплексных кадастровых работ |           |           | Метод определения координат                             | Формулы, примененные для расчета средней квадратической погрешности определения координат характерных точек (Mt), м, с подставленными в такие формулы значениями и итоговые (вычисленные) значения Mt, м |
|--------------------------------------|--|---|-----------|--|-----------|-----------|---|--|
|                                      | координаты, м  |   | Радиус, м | координаты, м  |           | Радиус, м |   |  |
|                                      | X  | Y | R         | X  | Y         | R         |   |  |
| 1                                    | 2  | 3 | 4         | 5  | 6         | 7         | 8   | 9  |
| н1570                                | —  | — | —         | 633 873,32   | 97 400,68 | —         | Метод спутниковых геодезических измерений (определений) | $\sqrt{(m_0^2 + m_1^2)} = \sqrt{(0,10^2 + 0,10^2)}$  |
| н1580                                | —  | — | —         | 633 873,66   | 97 404,67 | —         |   |  |
| н1610                                | —  | — | —         | 633 869,80   | 97 405,00 | —         |   |  |
| н1620                                | —  | — | —         | 633 869,51   | 97 405,03 | —         |   |  |
| н1590                                | —  | — | —         | 633 867,38   | 97 405,21 | —         |   |  |
| н1600                                | —  | — | —         | 633 867,04   | 97 401,23 | —         |   |  |
| н1570                                | —  | — | —         | 633 873,32   | 97 400,68 | —         |   |  |

**2. Сведения о характеристиках объекта недвижимости с кадастровым номером** 24:50:0300095:59 :

| № п/п | Наименование характеристики  | Значение характеристики |
|-------|--|-------------------------|
| 1     | 2  | 3                       |
| 1.    | Вид объекта недвижимости   | Здание                  |
| 2.    | Ранее присвоенный государственный учетный номер (инвентарный) здания, сооружения, объекта незавершенного строительства                                       | —                       |
| 3.    | Кадастровый номер земельного участка (земельных участков), в границах которого (которых) расположены здание, сооружение, объект незавершенного строительства | 24:50:0300095:49        |

| 1    | 2   | 3             |
|------|---|---------------|
| 4.   | Уникальный учетный номер кадастрового квартала, в границах которого расположены здание, сооружение, объект незавершенного строительства   | 24:50:0300095 |
| 5.   | Адрес здания, сооружения, объекта незавершенного строительства  | —             |
| 5.1. | Сведения о местоположении здания, сооружения, объекта незавершенного строительства (при отсутствии адреса) в структурированном в соответствии с федеральной информационной адресной системой виде | —             |
| 5.2. | Дополнительные сведения о местоположении  | —             |
| 6.   | Иные сведения   | —             |

**3. Пояснения к сведениям об объекте недвижимости с кадастровым номером** 24:50:0300095:59 :

1. —

**1. Сведения о характерных точках контура объекта недвижимости с кадастровым номером** 24:50:0300095:114 :

Система координат МСК-167 (24) Зона № 4

| Обозначение характерных точек границ | Содержатся в Едином государственном реестре недвижимости |   |           | Определены в ходе выполнения комплексных кадастровых работ |           |           | Метод определения координат                             | Формулы, примененные для расчета средней квадратической погрешности определения координат характерных точек (Mt), м, с подставленными в такие формулы значениями и итоговые (вычисленные) значения Mt, м |
|--------------------------------------|--|---|-----------|--|-----------|-----------|---|--|
|                                      | координаты, м  |   | Радиус, м | координаты, м  |           | Радиус, м |   |  |
|                                      | X  | Y | R         | X  | Y         | R         |   |  |
| 1                                    | 2  | 3 | 4         | 5  | 6         | 7         | 8   | 9  |
| н1210                                | —  | — | —         | 633 875,91   | 97 429,45 | —         | Метод спутниковых геодезических измерений (определений) | $\sqrt{(m0^2 + m1^2)} = \sqrt{(0,10^2 + 0,10^2)}$  |
| н1220                                | —  | — | —         | 633 868,22   | 97 430,02 | —         |   |  |
| н1230                                | —  | — | —         | 633 867,71   | 97 423,21 | —         |   |  |
| н1240                                | —  | — | —         | 633 875,39   | 97 422,63 | —         |   |  |
| н1210                                | —  | — | —         | 633 875,91   | 97 429,45 | —         |   |  |

**2. Сведения о характеристиках объекта недвижимости с кадастровым номером** 24:50:0300095:114 :

| № п/п | Наименование характеристики   | Значение характеристики |
|-------|---|-------------------------|
| 1     | 2   | 3                       |
| 1.    | Вид объекта недвижимости  | Здание                  |
| 2.    | Ранее присвоенный государственный учетный номер (инвентарный) здания, сооружения, объекта незавершенного строительства  | —                       |
| 3.    | Кадастровый номер земельного участка (земельных участков), в границах которого (которых) расположены здание, сооружение, объект незавершенного строительства                                      | 24:50:0300095:22        |
| 4.    | Уникальный учетный номер кадастрового квартала, в границах которого расположены здание, сооружение, объект незавершенного строительства   | 24:50:0300095           |
| 5.    | Адрес здания, сооружения, объекта незавершенного строительства  | —                       |
| 5.1.  | Сведения о местоположении здания, сооружения, объекта незавершенного строительства (при отсутствии адреса) в структурированном в соответствии с федеральной информационной адресной системой виде | —                       |
| 5.2.  | Дополнительные сведения о местоположении  | —                       |
| 6.    | Иные сведения   | —                       |

**3. Пояснения к сведениям об объекте недвижимости с кадастровым номером** 24:50:0300095:114 :

|    |   |
|----|---|
| 1. | — |
|----|---|

**1. Сведения о характерных точках контура объекта недвижимости с кадастровым номером** 24:50:0300095:115 :

| Система координат                    |  | <u>МСК-167 (24)</u> |           |  |           |           | Зона № <u>4</u>   |  |
|--------------------------------------|--|---------------------|-----------|--|-----------|-----------|---|--|
| Обозначение характерных точек границ | Содержатся в Едином государственном реестре недвижимости |                     |           | Определены в ходе выполнения комплексных кадастровых работ |           |           | Метод определения координат                             | Формулы, примененные для расчета средней квадратической погрешности определения координат характерных точек (Mt), м, с подставленными в такие формулы значениями и итоговые (вычисленные) значения Mt, м |
|                                      | координаты, м  |                     | Радиус, м | координаты, м  |           | Радиус, м |   |  |
|                                      | X  | Y                   | R         | X  | Y         | R         |   |  |
| 1                                    | 2  | 3                   | 4         | 5  | 6         | 7         | 8   | 9  |
| n1250                                | —  | —                   | —         | 633 876,60   | 97 444,70 | —         | Метод спутниковых геодезических измерений (определений) | $\sqrt{(m0^2 + m1^2)} = \sqrt{(0,10^2 + 0,10^2)}$  |

| 1     | 2 | 3 | 4 | 5          | 6         | 7 | 8   | 9   |
|-------|---|---|---|------------|-----------|---|---|---|
| н1280 | — | — | — | 633 876,27 | 97 435,41 | — | Метод спутниковых геодезических измерений (определений) | $\sqrt{(m_0^2 + m_1^2)} = \sqrt{(0,10^2 + 0,10^2)}$ |
| н1400 | — | — | — | 633 866,12 | 97 435,75 | — |   |   |
| н1540 | — | — | — | 633 866,24 | 97 438,92 | — |   |   |
| н1530 | — | — | — | 633 864,54 | 97 438,98 | — |   |   |
| н1560 | — | — | — | 633 864,68 | 97 442,78 | — |   |   |
| н1550 | — | — | — | 633 866,38 | 97 442,71 | — |   |   |
| н1370 | — | — | — | 633 866,46 | 97 445,07 | — |   |   |
| н1250 | — | — | — | 633 876,60 | 97 444,70 | — |   |   |

**2. Сведения о характеристиках объекта недвижимости с кадастровым номером** 24:50:0300095:115 :

| № п/п | Наименование характеристики  | Значение характеристики |
|-------|--|-------------------------|
| 1     | 2  | 3                       |
| 1.    | Вид объекта недвижимости   | Здание                  |
| 2.    | Ранее присвоенный государственный учетный номер (инвентарный) здания, сооружения, объекта незавершенного строительства                                       | —                       |
| 3.    | Кадастровый номер земельного участка (земельных участков), в границах которого (которых) расположены здание, сооружение, объект незавершенного строительства | 24:50:0300095:22        |
| 4.    | Уникальный учетный номер кадастрового квартала, в границах которого расположены здание, сооружение, объект незавершенного строительства                      | 24:50:0300095           |

| 1    | 2   | 3 |
|------|---|---|
| 5.   | Адрес здания, сооружения, объекта незавершенного строительства  | — |
| 5.1. | Сведения о местоположении здания, сооружения, объекта незавершенного строительства (при отсутствии адреса) в структурированном в соответствии с федеральной информационной адресной системой виде | — |
| 5.2. | Дополнительные сведения о местоположении  | — |
| 6.   | Иные сведения   | — |

**3. Пояснения к сведениям об объекте недвижимости с кадастровым номером** 24:50:0300095:115 :

|    |   |
|----|---|
| 1. | — |
|----|---|

**1. Сведения о характерных точках контура объекта недвижимости с кадастровым номером** 24:50:0300095:94 :

|                   |                     |        |          |
|-------------------|---------------------|--------|----------|
| Система координат | <u>МСК-167 (24)</u> | Зона № | <u>4</u> |
|-------------------|---------------------|--------|----------|

| Обозначение характерных точек границ | Содержатся в Едином государственном реестре недвижимости |   |           | Определены в ходе выполнения комплексных кадастровых работ |           |           | Метод определения координат                             | Формулы, примененные для расчета средней квадратической погрешности определения координат характерных точек (Mt), м, с подставленными в такие формулы значениями и итоговые (вычисленные) значения Mt, м |
|--------------------------------------|--|---|-----------|--|-----------|-----------|---|--|
|                                      | координаты, м  |   | Радиус, м | координаты, м  |           | Радиус, м |   |  |
|                                      | X  | Y | R         | X  | Y         | R         |   |  |
| 1                                    | 2  | 3 | 4         | 5  | 6         | 7         | 8   | 9  |
| н1170                                | —  | — | —         | 633 878,11   | 97 476,69 | —         | Метод спутниковых геодезических измерений (определений) | $\sqrt{(m0^2 + m1^2)} = \sqrt{(0,10^2 + 0,10^2)}$  |
| н1180                                | —  | — | —         | 633 869,67   | 97 477,03 | —         |   |  |
| н1190                                | —  | — | —         | 633 869,37   | 97 469,59 | —         |   |  |
| н1200                                | —  | — | —         | 633 877,81   | 97 469,25 | —         |   |  |
| н1170                                | —  | — | —         | 633 878,11   | 97 476,69 | —         |   |  |

**2. Сведения о характеристиках объекта недвижимости с кадастровым номером** 24:50:0300095:94 :

| № п/п | Наименование характеристики | Значение характеристики |
|-------|-----------------------------|-------------------------|
| 1     | 2                           | 3                       |
| 1.    | Вид объекта недвижимости    | Здание                  |

| 1    | 2   | 3                |
|------|---|------------------|
| 2.   | Ранее присвоенный государственный учетный номер (инвентарный) здания, сооружения, объекта незавершенного строительства  | —                |
| 3.   | Кадастровый номер земельного участка (земельных участков), в границах которого (которых) расположены здание, сооружение, объект незавершенного строительства                                      | 24:50:0300095:19 |
| 4.   | Уникальный учетный номер кадастрового квартала, в границах которого расположены здание, сооружение, объект незавершенного строительства   | 24:50:0300095    |
| 5.   | Адрес здания, сооружения, объекта незавершенного строительства  | —                |
| 5.1. | Сведения о местоположении здания, сооружения, объекта незавершенного строительства (при отсутствии адреса) в структурированном в соответствии с федеральной информационной адресной системой виде | —                |
| 5.2. | Дополнительные сведения о местоположении  | —                |
| 6.   | Иные сведения   | —                |

**3. Пояснения к сведениям об объекте недвижимости с кадастровым номером** 24:50:0300095:94 :

|    |   |
|----|---|
| 1. | — |
|----|---|

**1. Сведения о характерных точках контура объекта недвижимости с кадастровым номером** 24:50:0300095:55 :

| Система координат <u>МСК-167 (24)</u> |  |   |           |  |           |           | Зона № <u>4</u>   |  |
|---------------------------------------|--|---|-----------|--|-----------|-----------|---|--|
| Обозначение характерных точек границ  | Содержатся в Едином государственном реестре недвижимости |   |           | Определены в ходе выполнения комплексных кадастровых работ |           |           | Метод определения координат                             | Формулы, примененные для расчета средней квадратической погрешности определения координат характерных точек (Mt), м, с подставленными в такие формулы значениями и итоговые (вычисленные) значения Mt, м |
|                                       | координаты, м  |   | Радиус, м | координаты, м  |           | Радиус, м |   |  |
|                                       | X  | Y | R         | X  | Y         | R         |   |  |
| 1                                     | 2  | 3 | 4         | 5  | 6         | 7         | 8   | 9  |
| н2460                                 | —  | — | —         | 633 878,96   | 97 488,43 | —         | Метод спутниковых геодезических измерений (определений) | $\sqrt{(m0^2 + m1^2)} = \sqrt{(0,10^2 + 0,10^2)}$  |
| н2470                                 | —  | — | —         | 633 879,11   | 97 492,93 | —         |   |  |
| н2480                                 | —  | — | —         | 633 872,86   | 97 493,14 | —         |   |  |

| 1     | 2 | 3 | 4 | 5          | 6         | 7 | 8   | 9   |
|-------|---|---|---|------------|-----------|---|---|---|
| н2490 | — | — | — | 633 872,71 | 97 488,64 | — | Метод спутниковых геодезических измерений (определений) | $\sqrt{(m0^2 + m1^2)} = \sqrt{(0,10^2 + 0,10^2)}$ |
| н2460 | — | — | — | 633 878,96 | 97 488,43 | — |   |   |

**2. Сведения о характеристиках объекта недвижимости с кадастровым номером** 24:50:0300095:55 :

| № п/п | Наименование характеристики   | Значение характеристики |
|-------|---|-------------------------|
| 1     | 2   | 3                       |
| 1.    | Вид объекта недвижимости  | Здание                  |
| 2.    | Ранее присвоенный государственный учетный номер (инвентарный) здания, сооружения, объекта незавершенного строительства  | —                       |
| 3.    | Кадастровый номер земельного участка (земельных участков), в границах которого (которых) расположены здание, сооружение, объект незавершенного строительства                                      | 24:50:0300095:18        |
| 4.    | Уникальный учетный номер кадастрового квартала, в границах которого расположены здание, сооружение, объект незавершенного строительства   | 24:50:0300095           |
| 5.    | Адрес здания, сооружения, объекта незавершенного строительства  | —                       |
| 5.1.  | Сведения о местоположении здания, сооружения, объекта незавершенного строительства (при отсутствии адреса) в структурированном в соответствии с федеральной информационной адресной системой виде | —                       |
| 5.2.  | Дополнительные сведения о местоположении  | —                       |
| 6.    | Иные сведения   | —                       |

**3. Пояснения к сведениям об объекте недвижимости с кадастровым номером** 24:50:0300095:55 :

|    |   |
|----|---|
| 1. | — |
|----|---|

**1. Сведения о характерных точках контура объекта недвижимости с кадастровым номером** 24:50:0300095:56 :

| Система координат                    |  |   | МСК-167 (24) |  |           |           | Зона №  |  | 4 |
|--------------------------------------|--|---|--------------|--|-----------|-----------|---|--|---|
| Обозначение характерных точек границ | Содержатся в Едином государственном реестре недвижимости |   |              | Определены в ходе выполнения комплексных кадастровых работ |           |           | Метод определения координат                             | Формулы, примененные для расчета средней квадратической погрешности определения координат характерных точек (Mt), м, с подставленными в такие формулы значениями и итоговые (вычисленные) значения Mt, м |   |
|                                      | координаты, м  |   | Радиус, м    | координаты, м  |           | Радиус, м |   |  |   |
|                                      | X  | Y | R            | X  | Y         | R         |   |  |   |
| 1                                    | 2  | 3 | 4            | 5  | 6         | 7         | 8   | 9  |   |
| н2500                                | —  | — | —            | 633 879,86   | 97 499,23 | —         | Метод спутниковых геодезических измерений (определений) | $\sqrt{(m0^2 + m1^2)} = \sqrt{(0,10^2 + 0,10^2)}$  |   |
| н2510                                | —  | — | —            | 633 880,13   | 97 506,63 | —         |   |  |   |
| н2420                                | —  | — | —            | 633 869,54   | 97 507,02 | —         |   |  |   |
| н2450                                | —  | — | —            | 633 869,45   | 97 504,82 | —         |   |  |   |
| н2530                                | —  | — | —            | 633 869,26   | 97 499,62 | —         |   |  |   |
| н2500                                | —  | — | —            | 633 879,86   | 97 499,23 | —         |   |  |   |

**2. Сведения о характеристиках объекта недвижимости с кадастровым номером** 24:50:0300095:56 :

| № п/п | Наименование характеристики  | Значение характеристики |
|-------|--|-------------------------|
| 1     | 2  | 3                       |
| 1.    | Вид объекта недвижимости   | Здание                  |
| 2.    | Ранее присвоенный государственный учетный номер (инвентарный) здания, сооружения, объекта незавершенного строительства                                       | —                       |
| 3.    | Кадастровый номер земельного участка (земельных участков), в границах которого (которых) расположены здание, сооружение, объект незавершенного строительства | 24:50:0300095:18        |
| 4.    | Уникальный учетный номер кадастрового квартала, в границах которого расположены здание, сооружение, объект незавершенного строительства                      | 24:50:0300095           |

|      |   |   |
|------|---|---|
| 1    | 2   | 3 |
| 5.   | Адрес здания, сооружения, объекта незавершенного строительства  | — |
| 5.1. | Сведения о местоположении здания, сооружения, объекта незавершенного строительства (при отсутствии адреса) в структурированном в соответствии с федеральной информационной адресной системой виде | — |
| 5.2. | Дополнительные сведения о местоположении  | — |
| 6.   | Иные сведения   | — |

**3. Пояснения к сведениям об объекте недвижимости с кадастровым номером** 24:50:0300095:56 :

|    |   |
|----|---|
| 1. | — |
|----|---|

**1. Сведения о характерных точках контура объекта недвижимости с кадастровым номером** 24:50:0300095:53 :

|                   |                     |        |          |
|-------------------|---------------------|--------|----------|
| Система координат | <u>МСК-167 (24)</u> | Зона № | <u>4</u> |
|-------------------|---------------------|--------|----------|

| Обозначение характерных точек границ | Содержатся в Едином государственном реестре недвижимости |   |           | Определены в ходе выполнения комплексных кадастровых работ |           |           | Метод определения координат                             | Формулы, примененные для расчета средней квадратической погрешности определения координат характерных точек (Mt), м, с подставленными в такие формулы значениями и итоговые (вычисленные) значения Mt, м |
|--------------------------------------|--|---|-----------|--|-----------|-----------|---|--|
|                                      | координаты, м  |   | Радиус, м | координаты, м  |           | Радиус, м |   |  |
|                                      | X  | Y | R         | X  | Y         | R         |   |  |
| 1                                    | 2  | 3 | 4         | 5  | 6         | 7         | 8   | 9  |
| н2420                                | —  | — | —         | 633 869,54   | 97 507,02 | —         | Метод спутниковых геодезических измерений (определений) | $\sqrt{(m0^2 + m1^2)} = \sqrt{(0,10^2 + 0,10^2)}$  |
| н2430                                | —  | — | —         | 633 867,04   | 97 507,12 | —         |   |  |
| н2440                                | —  | — | —         | 633 866,95   | 97 504,92 | —         |   |  |
| н2450                                | —  | — | —         | 633 869,45   | 97 504,82 | —         |   |  |
| н2420                                | —  | — | —         | 633 869,54   | 97 507,02 | —         |   |  |

**2. Сведения о характеристиках объекта недвижимости с кадастровым номером** 24:50:0300095:53 :

| № п/п | Наименование характеристики | Значение характеристики |
|-------|-----------------------------|-------------------------|
| 1     | 2                           | 3                       |
| 1.    | Вид объекта недвижимости    | Здание                  |

| 1    | 2   | 3                |
|------|---|------------------|
| 2.   | Ранее присвоенный государственный учетный номер (инвентарный) здания, сооружения, объекта незавершенного строительства  | —                |
| 3.   | Кадастровый номер земельного участка (земельных участков), в границах которого (которых) расположены здание, сооружение, объект незавершенного строительства                                      | 24:50:0300095:18 |
| 4.   | Уникальный учетный номер кадастрового квартала, в границах которого расположены здание, сооружение, объект незавершенного строительства   | 24:50:0300095    |
| 5.   | Адрес здания, сооружения, объекта незавершенного строительства  | —                |
| 5.1. | Сведения о местоположении здания, сооружения, объекта незавершенного строительства (при отсутствии адреса) в структурированном в соответствии с федеральной информационной адресной системой виде | —                |
| 5.2. | Дополнительные сведения о местоположении  | —                |
| 6.   | Иные сведения   | —                |

**3. Пояснения к сведениям об объекте недвижимости с кадастровым номером** 24:50:0300095:53 :

|    |   |
|----|---|
| 1. | — |
|----|---|

**1. Сведения о характерных точках контура объекта недвижимости с кадастровым номером** 24:50:0300095:79 :

| Система координат                    |  | <u>МСК-167 (24)</u> |           |  |           |           | Зона № <u>4</u>   |  |
|--------------------------------------|--|---------------------|-----------|--|-----------|-----------|---|--|
| Обозначение характерных точек границ | Содержатся в Едином государственном реестре недвижимости |                     |           | Определены в ходе выполнения комплексных кадастровых работ |           |           | Метод определения координат                             | Формулы, примененные для расчета средней квадратической погрешности определения координат характерных точек (Mt), м, с подставленными в такие формулы значениями и итоговые (вычисленные) значения Mt, м |
|                                      | координаты, м  |                     | Радиус, м | координаты, м  |           | Радиус, м |   |  |
|                                      | X  | Y                   | R         | X  | Y         | R         |   |  |
| 1                                    | 2  | 3                   | 4         | 5  | 6         | 7         | 8   | 9  |
| н2090                                | —  | —                   | —         | 633 846,25   | 97 519,47 | —         | Метод спутниковых геодезических измерений (определений) | $\sqrt{(m0^2 + m1^2)} = \sqrt{(0,10^2 + 0,10^2)}$  |
| н2100                                | —  | —                   | —         | 633 838,71   | 97 519,85 | —         |   |  |
| н2110                                | —  | —                   | —         | 633 838,32   | 97 512,06 | —         |   |  |

| 1     | 2 | 3 | 4 | 5          | 6         | 7 | 8   | 9   |
|-------|---|---|---|------------|-----------|---|---|---|
| н2120 | — | — | — | 633 845,86 | 97 511,68 | — | Метод спутниковых геодезических измерений (определений) | $\sqrt{(m0^2 + m1^2)} = \sqrt{(0,10^2 + 0,10^2)}$ |
| н2090 | — | — | — | 633 846,25 | 97 519,47 | — |   |   |

**2. Сведения о характеристиках объекта недвижимости с кадастровым номером** 24:50:0300095:79 :

| № п/п | Наименование характеристики   | Значение характеристики |
|-------|---|-------------------------|
| 1     | 2   | 3                       |
| 1.    | Вид объекта недвижимости  | Здание                  |
| 2.    | Ранее присвоенный государственный учетный номер (инвентарный) здания, сооружения, объекта незавершенного строительства  | —                       |
| 3.    | Кадастровый номер земельного участка (земельных участков), в границах которого (которых) расположены здание, сооружение, объект незавершенного строительства                                      | 24:50:0300095:7         |
| 4.    | Уникальный учетный номер кадастрового квартала, в границах которого расположены здание, сооружение, объект незавершенного строительства   | 24:50:0300095           |
| 5.    | Адрес здания, сооружения, объекта незавершенного строительства  | —                       |
| 5.1.  | Сведения о местоположении здания, сооружения, объекта незавершенного строительства (при отсутствии адреса) в структурированном в соответствии с федеральной информационной адресной системой виде | —                       |
| 5.2.  | Дополнительные сведения о местоположении  | —                       |
| 6.    | Иные сведения   | —                       |

**3. Пояснения к сведениям об объекте недвижимости с кадастровым номером** 24:50:0300095:79 :

|    |   |
|----|---|
| 1. | — |
|----|---|

**1. Сведения о характерных точках контура объекта недвижимости с кадастровым номером** 24:50:0300095:107 :

| Система координат                    |  | МСК-167 (24) |           |  |           |           | Зона №  |  | 4 |
|--------------------------------------|--|--------------|-----------|--|-----------|-----------|---|--|---|
| Обозначение характерных точек границ | Содержатся в Едином государственном реестре недвижимости |              |           | Определены в ходе выполнения комплексных кадастровых работ |           |           | Метод определения координат                             | Формулы, примененные для расчета средней квадратической погрешности определения координат характерных точек (Mt), м, с подставленными в такие формулы значениями и итоговые (вычисленные) значения Mt, м |   |
|                                      | координаты, м  |              | Радиус, м | координаты, м  |           | Радиус, м |   |  |   |
|                                      | X  | Y            | R         | X  | Y         | R         |   |  |   |
| 1                                    | 2  | 3            | 4         | 5  | 6         | 7         | 8   | 9  |   |
| н2070                                | —  | —            | —         | 633 850,58   | 97 540,21 | —         | Метод спутниковых геодезических измерений (определений) | $\sqrt{(m0^2 + m1^2)} = \sqrt{(0,10^2 + 0,10^2)}$  |   |
| н2060                                | —  | —            | —         | 633 847,83   | 97 540,36 | —         |   |  |   |
| н2030                                | —  | —            | —         | 633 839,64   | 97 540,83 | —         |   |  |   |
| н2020                                | —  | —            | —         | 633 840,06   | 97 548,02 | —         |   |  |   |
| н2050                                | —  | —            | —         | 633 848,25   | 97 547,55 | —         |   |  |   |
| н2080                                | —  | —            | —         | 633 850,99   | 97 547,39 | —         |   |  |   |
| н2070                                | —  | —            | —         | 633 850,58   | 97 540,21 | —         |   |  |   |

**2. Сведения о характеристиках объекта недвижимости с кадастровым номером** 24:50:0300095:107 :

| № п/п | Наименование характеристики  | Значение характеристики |
|-------|--|-------------------------|
| 1     | 2  | 3                       |
| 1.    | Вид объекта недвижимости   | Здание                  |
| 2.    | Ранее присвоенный государственный учетный номер (инвентарный) здания, сооружения, объекта незавершенного строительства                                       | —                       |
| 3.    | Кадастровый номер земельного участка (земельных участков), в границах которого (которых) расположены здание, сооружение, объект незавершенного строительства | 24:50:0300082:18        |

| 1    | 2   | 3             |
|------|---|---------------|
| 4.   | Уникальный учетный номер кадастрового квартала, в границах которого расположены здание, сооружение, объект незавершенного строительства   | 24:50:0300095 |
| 5.   | Адрес здания, сооружения, объекта незавершенного строительства  | —             |
| 5.1. | Сведения о местоположении здания, сооружения, объекта незавершенного строительства (при отсутствии адреса) в структурированном в соответствии с федеральной информационной адресной системой виде | —             |
| 5.2. | Дополнительные сведения о местоположении  | —             |
| 6.   | Иные сведения   | —             |

**3. Пояснения к сведениям об объекте недвижимости с кадастровым номером** 24:50:0300095:107 :

|    |   |
|----|---|
| 1. | — |
|----|---|

**1. Сведения о характерных точках контура объекта недвижимости с кадастровым номером** 24:50:0300095:126 :

Система координат МСК-167 (24) Зона № 4

| Обозначение характерных точек границ | Содержатся в Едином государственном реестре недвижимости |   |           | Определены в ходе выполнения комплексных кадастровых работ |           |           | Метод определения координат                             | Формулы, примененные для расчета средней квадратической погрешности определения координат характерных точек (Mt), м, с подставленными в такие формулы значениями и итоговые (вычисленные) значения Mt, м |
|--------------------------------------|--|---|-----------|--|-----------|-----------|---|--|
|                                      | координаты, м  |   | Радиус, м | координаты, м  |           | Радиус, м |   |  |
|                                      | X  | Y | R         | X  | Y         | R         |   |  |
| 1                                    | 2  | 3 | 4         | 5  | 6         | 7         | 8   | 9  |
| н1130                                | —  | — | —         | 633 880,99   | 97 562,12 | —         | Метод спутниковых геодезических измерений (определений) | $\sqrt{(m0^2 + m1^2)} = \sqrt{(0,10^2 + 0,10^2)}$  |
| н1140                                | —  | — | —         | 633 871,86   | 97 562,74 | —         |   |  |
| н1150                                | —  | — | —         | 633 871,44   | 97 556,61 | —         |   |  |
| н1160                                | —  | — | —         | 633 880,57   | 97 555,99 | —         |   |  |
| н1130                                | —  | — | —         | 633 880,99   | 97 562,12 | —         |   |  |

**2. Сведения о характеристиках объекта недвижимости с кадастровым номером** 24:50:0300095:126 :

| № п/п | Наименование характеристики   | Значение характеристики |
|-------|---|-------------------------|
| 1     | 2   | 3                       |
| 1.    | Вид объекта недвижимости  | Здание                  |
| 2.    | Ранее присвоенный государственный учетный номер (инвентарный) здания, сооружения, объекта незавершенного строительства  | —                       |
| 3.    | Кадастровый номер земельного участка (земельных участков), в границах которого (которых) расположены здание, сооружение, объект незавершенного строительства                                      | 24:50:0300095:125       |
| 4.    | Уникальный учетный номер кадастрового квартала, в границах которого расположены здание, сооружение, объект незавершенного строительства   | 24:50:0300095           |
| 5.    | Адрес здания, сооружения, объекта незавершенного строительства  | —                       |
| 5.1.  | Сведения о местоположении здания, сооружения, объекта незавершенного строительства (при отсутствии адреса) в структурированном в соответствии с федеральной информационной адресной системой виде | —                       |
| 5.2.  | Дополнительные сведения о местоположении  | —                       |
| 6.    | Иные сведения   | —                       |

**3. Пояснения к сведениям об объекте недвижимости с кадастровым номером** 24:50:0300095:126 :

|    |   |
|----|---|
| 1. | — |
|----|---|

**1. Сведения о характерных точках контура объекта недвижимости с кадастровым номером** 24:50:0300095:110 :

| Система координат                    |  | <u>МСК-167 (24)</u> |           |  |           |           | Зона № <u>4</u>   |  |
|--------------------------------------|--|---------------------|-----------|--|-----------|-----------|---|--|
| Обозначение характерных точек границ | Содержатся в Едином государственном реестре недвижимости |                     |           | Определены в ходе выполнения комплексных кадастровых работ |           |           | Метод определения координат                             | Формулы, примененные для расчета средней квадратической погрешности определения координат характерных точек (Mt), м, с подставленными в такие формулы значениями и итоговые (вычисленные) значения Mt, м |
|                                      | координаты, м  |                     | Радиус, м | координаты, м  |           | Радиус, м |   |  |
|                                      | X  | Y                   | R         | X  | Y         | R         |   |  |
| 1                                    | 2  | 3                   | 4         | 5  | 6         | 7         | 8   | 9  |
| n109O                                | —  | —                   | —         | 633 882,43   | 97 581,17 | —         | Метод спутниковых геодезических измерений (определений) | $\sqrt{(m0^2 + m1^2)} = \sqrt{(0,10^2 + 0,10^2)}$  |

| 1     | 2 | 3 | 4          | 5          | 6         | 7 | 8   | 9   |
|-------|---|---|------------|------------|-----------|---|---|---|
| н1100 | — | — | —          | 633 874,76 | 97 581,91 | — | Метод спутниковых геодезических измерений (определений) | $\sqrt{(m_0^2 + m_1^2)} = \sqrt{(0,10^2 + 0,10^2)}$ |
| н1110 | — | — | 633 873,81 | 97 572,03  | —         |   |   |   |
| н1120 | — | — | —          | 633 881,48 | 97 571,30 | — |   |   |
| н1090 | — | — | —          | 633 882,43 | 97 581,17 | — |   |   |

**2. Сведения о характеристиках объекта недвижимости с кадастровым номером** 24:50:0300095:110 :

| № п/п | Наименование характеристики   | Значение характеристики |
|-------|---|-------------------------|
| 1     | 2   | 3                       |
| 1.    | Вид объекта недвижимости  | Здание                  |
| 2.    | Ранее присвоенный государственный учетный номер (инвентарный) здания, сооружения, объекта незавершенного строительства  | —                       |
| 3.    | Кадастровый номер земельного участка (земельных участков), в границах которого (которых) расположены здание, сооружение, объект незавершенного строительства                                      | 24:50:0300095:14        |
| 4.    | Уникальный учетный номер кадастрового квартала, в границах которого расположены здание, сооружение, объект незавершенного строительства   | 24:50:0300095           |
| 5.    | Адрес здания, сооружения, объекта незавершенного строительства  | —                       |
| 5.1.  | Сведения о местоположении здания, сооружения, объекта незавершенного строительства (при отсутствии адреса) в структурированном в соответствии с федеральной информационной адресной системой виде | —                       |
| 5.2.  | Дополнительные сведения о местоположении  | —                       |
| 6.    | Иные сведения   | —                       |

**3. Пояснения к сведениям об объекте недвижимости с кадастровым номером** 24:50:0300095:110 :

|    |   |
|----|---|
| 1. | — |
|----|---|

**1. Сведения о характерных точках контура объекта недвижимости с кадастровым номером** 24:50:0300095:90 :

| Система координат                    |  | МСК-167 (24) |           |  |           |           | Зона № <u>4</u>   |  |
|--------------------------------------|--|--------------|-----------|--|-----------|-----------|---|--|
| Обозначение характерных точек границ | Содержатся в Едином государственном реестре недвижимости |              |           | Определены в ходе выполнения комплексных кадастровых работ |           |           | Метод определения координат                             | Формулы, примененные для расчета средней квадратической погрешности определения координат характерных точек (Mt), м, с подставленными в такие формулы значениями и итоговые (вычисленные) значения Mt, м |
|                                      | координаты, м  |              | Радиус, м | координаты, м  |           | Радиус, м |   |  |
|                                      | X  | Y            | R         | X  | Y         | R         |   |  |
| 1                                    | 2  | 3            | 4         | 5  | 6         | 7         | 8   | 9  |
| н950                                 | —  | —            | —         | 633 878,54   | 97 586,66 | —         | Метод спутниковых геодезических измерений (определений) | $\sqrt{(m0^2 + m1^2)} = \sqrt{(0,10^2 + 0,10^2)}$  |
| н960                                 | —  | —            | —         | 633 878,63   | 97 588,61 | —         |   |  |
| н970                                 | —  | —            | —         | 633 876,03   | 97 588,74 | —         |   |  |
| н980                                 | —  | —            | —         | 633 875,94   | 97 586,79 | —         |   |  |
| н950                                 | —  | —            | —         | 633 878,54   | 97 586,66 | —         |   |  |
| н950                                 | —  | —            | —         | 633 878,54   | 97 586,66 | —         |   |  |

**2. Сведения о характеристиках объекта недвижимости с кадастровым номером** 24:50:0300095:90 :

| № п/п | Наименование характеристики  | Значение характеристики |
|-------|--|-------------------------|
| 1     | 2  | 3                       |
| 1.    | Вид объекта недвижимости   | Здание                  |
| 2.    | Ранее присвоенный государственный учетный номер (инвентарный) здания, сооружения, объекта незавершенного строительства                                       | —                       |
| 3.    | Кадастровый номер земельного участка (земельных участков), в границах которого (которых) расположены здание, сооружение, объект незавершенного строительства | 24:50:0300095:21        |
| 4.    | Уникальный учетный номер кадастрового квартала, в границах которого расположены здание, сооружение, объект незавершенного строительства                      | 24:50:0300095           |

|      |   |   |
|------|---|---|
| 1    | 2   | 3 |
| 5.   | Адрес здания, сооружения, объекта незавершенного строительства  | — |
| 5.1. | Сведения о местоположении здания, сооружения, объекта незавершенного строительства (при отсутствии адреса) в структурированном в соответствии с федеральной информационной адресной системой виде | — |
| 5.2. | Дополнительные сведения о местоположении  | — |
| 6.   | Иные сведения   | — |

**3. Пояснения к сведениям об объекте недвижимости с кадастровым номером** 24:50:0300095:90 :

|    |   |
|----|---|
| 1. | — |
|----|---|

**1. Сведения о характерных точках контура объекта недвижимости с кадастровым номером** 24:50:0300095:91 :

|                   |                     |        |          |
|-------------------|---------------------|--------|----------|
| Система координат | <u>МСК-167 (24)</u> | Зона № | <u>4</u> |
|-------------------|---------------------|--------|----------|

| Обозначение характерных точек границ | Содержатся в Едином государственном реестре недвижимости |   |           | Определены в ходе выполнения комплексных кадастровых работ |           |           | Метод определения координат                             | Формулы, примененные для расчета средней квадратической погрешности определения координат характерных точек (Mt), м, с подставленными в такие формулы значениями и итоговые (вычисленные) значения Mt, м |
|--------------------------------------|--|---|-----------|--|-----------|-----------|---|--|
|                                      | координаты, м  |   | Радиус, м | координаты, м  |           | Радиус, м |   |  |
|                                      | X  | Y | R         | X  | Y         | R         |   |  |
| 1                                    | 2  | 3 | 4         | 5  | 6         | 7         | 8   | 9  |
| н990                                 | —  | — | —         | 633 883,76   | 97 588,36 | —         | Метод спутниковых геодезических измерений (определений) | $\sqrt{(m0^2 + m1^2)} = \sqrt{(0,10^2 + 0,10^2)}$  |
| н960                                 | —  | — | —         | 633 878,63   | 97 588,61 | —         |   |  |
| н970                                 | —  | — | —         | 633 876,03   | 97 588,74 | —         |   |  |
| н1040                                | —  | — | —         | 633 875,02   | 97 588,79 | —         |   |  |
| н1030                                | —  | — | —         | 633 875,46   | 97 596,18 | —         |   |  |
| н1000                                | —  | — | —         | 633 884,11   | 97 595,67 | —         |   |  |
| н990                                 | —  | — | —         | 633 883,76   | 97 588,36 | —         |   |  |

**2. Сведения о характеристиках объекта недвижимости с кадастровым номером** 24:50:0300095:91 :

| № п/п | Наименование характеристики   | Значение характеристики |
|-------|---|-------------------------|
| 1     | 2   | 3                       |
| 1.    | Вид объекта недвижимости  | Здание                  |
| 2.    | Ранее присвоенный государственный учетный номер (инвентарный) здания, сооружения, объекта незавершенного строительства  | —                       |
| 3.    | Кадастровый номер земельного участка (земельных участков), в границах которого (которых) расположены здание, сооружение, объект незавершенного строительства                                      | 24:50:0300095:21        |
| 4.    | Уникальный учетный номер кадастрового квартала, в границах которого расположены здание, сооружение, объект незавершенного строительства   | 24:50:0300095           |
| 5.    | Адрес здания, сооружения, объекта незавершенного строительства  | —                       |
| 5.1.  | Сведения о местоположении здания, сооружения, объекта незавершенного строительства (при отсутствии адреса) в структурированном в соответствии с федеральной информационной адресной системой виде | —                       |
| 5.2.  | Дополнительные сведения о местоположении  | —                       |
| 6.    | Иные сведения   | —                       |

**3. Пояснения к сведениям об объекте недвижимости с кадастровым номером** 24:50:0300095:91 :

|    |   |
|----|---|
| 1. | — |
|----|---|

**1. Сведения о характерных точках контура объекта недвижимости с кадастровым номером** 24:50:0300095:109 :

| Система координат                    |  | <u>МСК-167 (24)</u> |           |  |           |           | Зона № <u>4</u>   |  |
|--------------------------------------|--|---------------------|-----------|--|-----------|-----------|---|--|
| Обозначение характерных точек границ | Содержатся в Едином государственном реестре недвижимости |                     |           | Определены в ходе выполнения комплексных кадастровых работ |           |           | Метод определения координат                             | Формулы, примененные для расчета средней квадратической погрешности определения координат характерных точек (Mt), м, с подставленными в такие формулы значениями и итоговые (вычисленные) значения Mt, м |
|                                      | координаты, м  |                     | Радиус, м | координаты, м  |           | Радиус, м |   |  |
|                                      | X  | Y                   | R         | X  | Y         | R         |   |  |
| 1                                    | 2  | 3                   | 4         | 5  | 6         | 7         | 8   | 9  |
| н910                                 | —  | —                   | —         | 633 885,44   | 97 602,13 | —         | Метод спутниковых геодезических измерений (определений) | $\sqrt{(m0^2 + m1^2)} = \sqrt{(0,10^2 + 0,10^2)}$  |

| 1    | 2 | 3 | 4          | 5          | 6         | 7 | 8   | 9   |
|------|---|---|------------|------------|-----------|---|---|---|
| н920 | — | — | —          | 633 885,68 | 97 605,84 | — | Метод спутниковых геодезических измерений (определений) | $\sqrt{(m_0^2 + m_1^2)} = \sqrt{(0,10^2 + 0,10^2)}$ |
| н930 | — | — | 633 879,73 | 97 606,16  | —         |   |   |   |
| н940 | — | — | —          | 633 879,55 | 97 602,42 | — |   |   |
| н910 | — | — | —          | 633 885,44 | 97 602,13 | — |   |   |

**2. Сведения о характеристиках объекта недвижимости с кадастровым номером** 24:50:0300095:109 :

| № п/п | Наименование характеристики   | Значение характеристики |
|-------|---|-------------------------|
| 1     | 2   | 3                       |
| 1.    | Вид объекта недвижимости  | Здание                  |
| 2.    | Ранее присвоенный государственный учетный номер (инвентарный) здания, сооружения, объекта незавершенного строительства  | —                       |
| 3.    | Кадастровый номер земельного участка (земельных участков), в границах которого (которых) расположены здание, сооружение, объект незавершенного строительства                                      | 24:50:0300095:21        |
| 4.    | Уникальный учетный номер кадастрового квартала, в границах которого расположены здание, сооружение, объект незавершенного строительства   | 24:50:0300095           |
| 5.    | Адрес здания, сооружения, объекта незавершенного строительства  | —                       |
| 5.1.  | Сведения о местоположении здания, сооружения, объекта незавершенного строительства (при отсутствии адреса) в структурированном в соответствии с федеральной информационной адресной системой виде | —                       |
| 5.2.  | Дополнительные сведения о местоположении  | —                       |
| 6.    | Иные сведения   | —                       |

**3. Пояснения к сведениям об объекте недвижимости с кадастровым номером** 24:50:0300095:109 :

|    |   |
|----|---|
| 1. | — |
|----|---|

1. Сведения о характерных точках контура объекта недвижимости с кадастровым номером 24:50:0300095:116 :

| Система координат <u>МСК-167 (24)</u> |  |   |           |  |           |           | Зона № <u>4</u>   |  |
|---------------------------------------|--|---|-----------|--|-----------|-----------|---|--|
| Обозначение характерных точек границ  | Содержатся в Едином государственном реестре недвижимости |   |           | Определены в ходе выполнения комплексных кадастровых работ |           |           | Метод определения координат                             | Формулы, примененные для расчета средней квадратической погрешности определения координат характерных точек (Mt), м, с подставленными в такие формулы значениями и итоговые (вычисленные) значения Mt, м |
|                                       | координаты, м  |   | Радиус, м | координаты, м  |           | Радиус, м |   |  |
|                                       | X  | Y | R         | X  | Y         | R         |   |  |
| 1                                     | 2  | 3 | 4         | 5  | 6         | 7         | 8   | 9  |
| н860                                  | —  | — | —         | 633 885,65   | 97 628,05 | —         | Метод спутниковых геодезических измерений (определений) | $\sqrt{(m0^2 + m1^2)} = \sqrt{(0,10^2 + 0,10^2)}$  |
| н840                                  | —  | — | —         | 633 885,40   | 97 628,05 | —         |   |  |
| н850                                  | —  | — | —         | 633 885,56   | 97 630,84 | —         |   |  |
| н680                                  | —  | — | —         | 633 878,22   | 97 631,27 | —         |   |  |
| н830                                  | —  | — | —         | 633 878,06   | 97 628,47 | —         |   |  |
| н820                                  | —  | — | —         | 633 877,46   | 97 628,53 | —         |   |  |
| н770                                  | —  | — | —         | 633 876,99   | 97 620,34 | —         |   |  |
| н880                                  | —  | — | —         | 633 874,04   | 97 620,53 | —         |   |  |
| н3200                                 | —  | — | —         | 633 873,59   | 97 613,96 | —         |   |  |
| н3210                                 | —  | — | —         | 633 877,46   | 97 613,69 | —         |   |  |
| н900                                  | —  | — | —         | 633 877,63   | 97 616,09 | —         |   |  |
| н870                                  | —  | — | —         | 633 884,93   | 97 615,67 | —         |   |  |
| н860                                  | —  | — | —         | 633 885,65   | 97 628,05 | —         |   |  |

**2. Сведения о характеристиках объекта недвижимости с кадастровым номером** 24:50:0300095:116 :

| № п/п | Наименование характеристики   | Значение характеристики |
|-------|---|-------------------------|
| 1     | 2   | 3                       |
| 1.    | Вид объекта недвижимости  | Здание                  |
| 2.    | Ранее присвоенный государственный учетный номер (инвентарный) здания, сооружения, объекта незавершенного строительства  | —                       |
| 3.    | Кадастровый номер земельного участка (земельных участков), в границах которого (которых) расположены здание, сооружение, объект незавершенного строительства                                      | 24:50:0300095:39        |
| 4.    | Уникальный учетный номер кадастрового квартала, в границах которого расположены здание, сооружение, объект незавершенного строительства   | 24:50:0300095           |
| 5.    | Адрес здания, сооружения, объекта незавершенного строительства  | —                       |
| 5.1.  | Сведения о местоположении здания, сооружения, объекта незавершенного строительства (при отсутствии адреса) в структурированном в соответствии с федеральной информационной адресной системой виде | —                       |
| 5.2.  | Дополнительные сведения о местоположении  | —                       |
| 6.    | Иные сведения   | —                       |

**3. Пояснения к сведениям об объекте недвижимости с кадастровым номером** 24:50:0300095:116 :

|    |   |
|----|---|
| 1. | — |
|----|---|

**1. Сведения о характерных точках контура объекта недвижимости с кадастровым номером** 24:50:0300095:75 :

| Система координат                    |  | <u>МСК-167 (24)</u> |           |  |           |           | Зона № <u>4</u>   |  |
|--------------------------------------|--|---------------------|-----------|--|-----------|-----------|---|--|
| Обозначение характерных точек границ | Содержатся в Едином государственном реестре недвижимости |                     |           | Определены в ходе выполнения комплексных кадастровых работ |           |           | Метод определения координат                             | Формулы, примененные для расчета средней квадратической погрешности определения координат характерных точек (Mt), м, с подставленными в такие формулы значениями и итоговые (вычисленные) значения Mt, м |
|                                      | координаты, м  |                     | Радиус, м | координаты, м  |           | Радиус, м |   |  |
|                                      | X  | Y                   | R         | X  | Y         | R         |   |  |
| 1                                    | 2  | 3                   | 4         | 5  | 6         | 7         | 8   | 9  |
| н64О                                 | —  | —                   | —         | 633 887,41   | 97 661,09 | —         | Метод спутниковых геодезических измерений (определений) | $\sqrt{(m0^2 + m1^2)} = \sqrt{(0,10^2 + 0,10^2)}$  |

| 1    | 2 | 3 | 4 | 5          | 6         | 7 | 8   | 9   |
|------|---|---|---|------------|-----------|---|---|---|
| н650 | — | — | — | 633 887,73 | 97 667,63 | — | Метод спутниковых геодезических измерений (определений) | $\sqrt{(m0^2 + m1^2)} = \sqrt{(0,10^2 + 0,10^2)}$ |
| н660 | — | — | — | 633 873,84 | 97 668,31 | — |   |   |
| н670 | — | — | — | 633 873,53 | 97 661,77 | — |   |   |
| н640 | — | — | — | 633 887,41 | 97 661,09 | — |   |   |

**2. Сведения о характеристиках объекта недвижимости с кадастровым номером** 24:50:0300095:75 :

| № п/п | Наименование характеристики   | Значение характеристики |
|-------|---|-------------------------|
| 1     | 2   | 3                       |
| 1.    | Вид объекта недвижимости  | Здание                  |
| 2.    | Ранее присвоенный государственный учетный номер (инвентарный) здания, сооружения, объекта незавершенного строительства  | —                       |
| 3.    | Кадастровый номер земельного участка (земельных участков), в границах которого (которых) расположены здание, сооружение, объект незавершенного строительства                                      | 24:50:0300095:52        |
| 4.    | Уникальный учетный номер кадастрового квартала, в границах которого расположены здание, сооружение, объект незавершенного строительства   | 24:50:0300095           |
| 5.    | Адрес здания, сооружения, объекта незавершенного строительства  | —                       |
| 5.1.  | Сведения о местоположении здания, сооружения, объекта незавершенного строительства (при отсутствии адреса) в структурированном в соответствии с федеральной информационной адресной системой виде | —                       |
| 5.2.  | Дополнительные сведения о местоположении  | —                       |
| 6.    | Иные сведения   | —                       |

**3. Пояснения к сведениям об объекте недвижимости с кадастровым номером** 24:50:0300095:75 :

|    |   |
|----|---|
| 1. | — |
|----|---|

**1. Сведения о характерных точках контура объекта недвижимости с кадастровым номером** 24:50:0300095:76 :

| Система координат                    |  | МСК-167 (24) |           |  |           |           | Зона №  |  | 4 |
|--------------------------------------|--|--------------|-----------|--|-----------|-----------|---|--|---|
| Обозначение характерных точек границ | Содержатся в Едином государственном реестре недвижимости |              |           | Определены в ходе выполнения комплексных кадастровых работ |           |           | Метод определения координат                             | Формулы, примененные для расчета средней квадратической погрешности определения координат характерных точек (Mt), м, с подставленными в такие формулы значениями и итоговые (вычисленные) значения Mt, м |   |
|                                      | координаты, м  |              | Радиус, м | координаты, м  |           | Радиус, м |   |  |   |
|                                      | X  | Y            | R         | X  | Y         | R         |   |  |   |
| 1                                    | 2  | 3            | 4         | 5  | 6         | 7         | 8   | 9  |   |
| н1630                                | —  | —            | —         | 633 861,73   | 97 664,35 | —         | Метод спутниковых геодезических измерений (определений) | $\sqrt{(m0^2 + m1^2)} = \sqrt{(0,10^2 + 0,10^2)}$  |   |
| н1640                                | —  | —            | —         | 633 861,98   | 97 669,34 | —         |   |  |   |
| н1650                                | —  | —            | —         | 633 857,89   | 97 669,54 | —         |   |  |   |
| н1660                                | —  | —            | —         | 633 857,64   | 97 664,55 | —         |   |  |   |
| н1630                                | —  | —            | —         | 633 861,73   | 97 664,35 | —         |   |  |   |

**2. Сведения о характеристиках объекта недвижимости с кадастровым номером** 24:50:0300095:76 :

| № п/п | Наименование характеристики  | Значение характеристики |
|-------|--|-------------------------|
| 1     | 2  | 3                       |
| 1.    | Вид объекта недвижимости   | Здание                  |
| 2.    | Ранее присвоенный государственный учетный номер (инвентарный) здания, сооружения, объекта незавершенного строительства                                       | —                       |
| 3.    | Кадастровый номер земельного участка (земельных участков), в границах которого (которых) расположены здание, сооружение, объект незавершенного строительства | 24:50:0300095:24        |
| 4.    | Уникальный учетный номер кадастрового квартала, в границах которого расположены здание, сооружение, объект незавершенного строительства                      | 24:50:0300095           |

| 1    | 2   | 3 |
|------|---|---|
| 5.   | Адрес здания, сооружения, объекта незавершенного строительства  | — |
| 5.1. | Сведения о местоположении здания, сооружения, объекта незавершенного строительства (при отсутствии адреса) в структурированном в соответствии с федеральной информационной адресной системой виде | — |
| 5.2. | Дополнительные сведения о местоположении  | — |
| 6.   | Иные сведения   | — |

**3. Пояснения к сведениям об объекте недвижимости с кадастровым номером** 24:50:0300095:76 :

|    |   |
|----|---|
| 1. | — |
|----|---|

**1. Сведения о характерных точках контура объекта недвижимости с кадастровым номером** 24:50:0300095:80 :

|                   |                     |        |          |
|-------------------|---------------------|--------|----------|
| Система координат | <u>МСК-167 (24)</u> | Зона № | <u>4</u> |
|-------------------|---------------------|--------|----------|

| Обозначение характерных точек границ | Содержатся в Едином государственном реестре недвижимости |   |           | Определены в ходе выполнения комплексных кадастровых работ |           |           | Метод определения координат                             | Формулы, примененные для расчета средней квадратической погрешности определения координат характерных точек (Mt), м, с подставленными в такие формулы значениями и итоговые (вычисленные) значения Mt, м |
|--------------------------------------|--|---|-----------|--|-----------|-----------|---|--|
|                                      | координаты, м  |   | Радиус, м | координаты, м  |           | Радиус, м |   |  |
|                                      | X  | Y | R         | X  | Y         | R         |   |  |
| 1                                    | 2  | 3 | 4         | 5  | 6         | 7         | 8   | 9  |
| н167О                                | —  | — | —         | 633 848,34   | 97 648,86 | —         | Метод спутниковых геодезических измерений (определений) | $\sqrt{(m0^2 + m1^2)} = \sqrt{(0,10^2 + 0,10^2)}$  |
| н168О                                | —  | — | —         | 633 848,56   | 97 653,46 | —         |   |  |
| н169О                                | —  | — | —         | 633 843,56   | 97 653,69 | —         |   |  |
| н170О                                | —  | — | —         | 633 843,35   | 97 649,10 | —         |   |  |
| н167О                                | —  | — | —         | 633 848,34   | 97 648,86 | —         |   |  |

**2. Сведения о характеристиках объекта недвижимости с кадастровым номером** 24:50:0300095:80 :

| № п/п | Наименование характеристики | Значение характеристики |
|-------|-----------------------------|-------------------------|
| 1     | 2                           | 3                       |
| 1.    | Вид объекта недвижимости    | Здание                  |

| 1    | 2   | 3                                    |
|------|---|--------------------------------------|
| 2.   | Ранее присвоенный государственный учетный номер (инвентарный) здания, сооружения, объекта незавершенного строительства  | —                                    |
| 3.   | Кадастровый номер земельного участка (земельных участков), в границах которого (которых) расположены здание, сооружение, объект незавершенного строительства                                      | 24:50:0300095:24, 24:50:0000000:1566 |
| 4.   | Уникальный учетный номер кадастрового квартала, в границах которого расположены здание, сооружение, объект незавершенного строительства   | 24:50:0300095, 24:50:0000000         |
| 5.   | Адрес здания, сооружения, объекта незавершенного строительства  | —                                    |
| 5.1. | Сведения о местоположении здания, сооружения, объекта незавершенного строительства (при отсутствии адреса) в структурированном в соответствии с федеральной информационной адресной системой виде | —                                    |
| 5.2. | Дополнительные сведения о местоположении  | —                                    |
| 6.   | Иные сведения   | —                                    |

**3. Пояснения к сведениям об объекте недвижимости с кадастровым номером** 24:50:0300095:80 :

|    |   |
|----|---|
| 1. | — |
|----|---|

**1. Сведения о характерных точках контура объекта недвижимости с кадастровым номером** 24:50:0300095:82 :

| Система координат                    |  | МСК-167 (24) |           |  |           |           | Зона №  |  | 4 |
|--------------------------------------|--|--------------|-----------|--|-----------|-----------|---|--|---|
| Обозначение характерных точек границ | Содержатся в Едином государственном реестре недвижимости |              |           | Определены в ходе выполнения комплексных кадастровых работ |           |           | Метод определения координат                             | Формулы, примененные для расчета средней квадратической погрешности определения координат характерных точек (Mt), м, с подставленными в такие формулы значениями и итоговые (вычисленные) значения Mt, м |   |
|                                      | координаты, м  |              | Радиус, м | координаты, м  |           | Радиус, м |   |  |   |
|                                      | X  | Y            | R         | X  | Y         | R         |   |  |   |
| 1                                    | 2  | 3            | 4         | 5  | 6         | 7         | 8   | 9  |   |
| н1710                                | —  | —            | —         | 633 851,64   | 97 656,98 | —         | Метод спутниковых геодезических измерений (определений) | $\sqrt{(m0^2 + m1^2)} = \sqrt{(0,10^2 + 0,10^2)}$  |   |
| н1720                                | —  | —            | —         | 633 852,28   | 97 669,41 | —         |   |  |   |
| н1730                                | —  | —            | —         | 633 845,60   | 97 669,77 | —         |   |  |   |

| 1     | 2 | 3 | 4 | 5          | 6         | 7 | 8   | 9   |
|-------|---|---|---|------------|-----------|---|---|---|
| н1740 | — | — | — | 633 844,94 | 97 657,33 | — | Метод спутниковых геодезических измерений (определений) | $\sqrt{(m0^2 + m1^2)} = \sqrt{(0,10^2 + 0,10^2)}$ |
| н1710 | — | — | — | 633 851,64 | 97 656,98 | — |   |   |

**2. Сведения о характеристиках объекта недвижимости с кадастровым номером** 24:50:0300095:82 :

| № п/п | Наименование характеристики   | Значение характеристики |
|-------|---|-------------------------|
| 1     | 2   | 3                       |
| 1.    | Вид объекта недвижимости  | Здание                  |
| 2.    | Ранее присвоенный государственный учетный номер (инвентарный) здания, сооружения, объекта незавершенного строительства  | —                       |
| 3.    | Кадастровый номер земельного участка (земельных участков), в границах которого (которых) расположены здание, сооружение, объект незавершенного строительства                                      | 24:50:0300095:24        |
| 4.    | Уникальный учетный номер кадастрового квартала, в границах которого расположены здание, сооружение, объект незавершенного строительства   | 24:50:0300095           |
| 5.    | Адрес здания, сооружения, объекта незавершенного строительства  | —                       |
| 5.1.  | Сведения о местоположении здания, сооружения, объекта незавершенного строительства (при отсутствии адреса) в структурированном в соответствии с федеральной информационной адресной системой виде | —                       |
| 5.2.  | Дополнительные сведения о местоположении  | —                       |
| 6.    | Иные сведения   | —                       |

**3. Пояснения к сведениям об объекте недвижимости с кадастровым номером** 24:50:0300095:82 :

|    |   |
|----|---|
| 1. | — |
|----|---|

**1. Сведения о характерных точках контура объекта недвижимости с кадастровым номером** 24:50:0300095:83 :

| Система координат                    |  | МСК-167 (24) |           |  |           |           | Зона № <u>4</u>   |  |
|--------------------------------------|--|--------------|-----------|--|-----------|-----------|---|--|
| Обозначение характерных точек границ | Содержатся в Едином государственном реестре недвижимости |              |           | Определены в ходе выполнения комплексных кадастровых работ |           |           | Метод определения координат                             | Формулы, примененные для расчета средней квадратической погрешности определения координат характерных точек (Mt), м, с подставленными в такие формулы значениями и итоговые (вычисленные) значения Mt, м |
|                                      | координаты, м  |              | Радиус, м | координаты, м  |           | Радиус, м |   |  |
|                                      | X  | Y            | R         | X  | Y         | R         |   |  |
| 1                                    | 2  | 3            | 4         | 5  | 6         | 7         | 8   | 9  |
| н1790                                | —  | —            | —         | 633 852,73   | 97 631,22 | —         | Метод спутниковых геодезических измерений (определений) | $\sqrt{(m0^2 + m1^2)} = \sqrt{(0,10^2 + 0,10^2)}$  |
| н1800                                | —  | —            | —         | 633 853,13   | 97 641,11 | —         |   |  |
| н1810                                | —  | —            | —         | 633 844,28   | 97 641,47 | —         |   |  |
| н1820                                | —  | —            | —         | 633 843,89   | 97 631,58 | —         |   |  |
| н1790                                | —  | —            | —         | 633 852,73   | 97 631,22 | —         |   |  |

**2. Сведения о характеристиках объекта недвижимости с кадастровым номером** 24:50:0300095:83 :

| № п/п | Наименование характеристики  | Значение характеристики |
|-------|--|-------------------------|
| 1     | 2  | 3                       |
| 1.    | Вид объекта недвижимости   | Здание                  |
| 2.    | Ранее присвоенный государственный учетный номер (инвентарный) здания, сооружения, объекта незавершенного строительства                                       | —                       |
| 3.    | Кадастровый номер земельного участка (земельных участков), в границах которого (которых) расположены здание, сооружение, объект незавершенного строительства | 24:50:0300095:23        |
| 4.    | Уникальный учетный номер кадастрового квартала, в границах которого расположены здание, сооружение, объект незавершенного строительства                      | 24:50:0300095           |

| 1    | 2   | 3 |
|------|---|---|
| 5.   | Адрес здания, сооружения, объекта незавершенного строительства  | — |
| 5.1. | Сведения о местоположении здания, сооружения, объекта незавершенного строительства (при отсутствии адреса) в структурированном в соответствии с федеральной информационной адресной системой виде | — |
| 5.2. | Дополнительные сведения о местоположении  | — |
| 6.   | Иные сведения   | — |

**3. Пояснения к сведениям об объекте недвижимости с кадастровым номером** 24:50:0300095:83 :

|    |   |
|----|---|
| 1. | — |
|----|---|

**1. Сведения о характерных точках контура объекта недвижимости с кадастровым номером** 24:50:0300095:103 :

|                   |                     |        |          |
|-------------------|---------------------|--------|----------|
| Система координат | <u>МСК-167 (24)</u> | Зона № | <u>4</u> |
|-------------------|---------------------|--------|----------|

| Обозначение характерных точек границ | Содержатся в Едином государственном реестре недвижимости |   |           | Определены в ходе выполнения комплексных кадастровых работ |           |           | Метод определения координат                             | Формулы, примененные для расчета средней квадратической погрешности определения координат характерных точек (Mt), м, с подставленными в такие формулы значениями и итоговые (вычисленные) значения Mt, м |
|--------------------------------------|--|---|-----------|--|-----------|-----------|---|--|
|                                      | координаты, м  |   | Радиус, м | координаты, м  |           | Радиус, м |   |  |
|                                      | X  | Y | R         | X  | Y         | R         |   |  |
| 1                                    | 2  | 3 | 4         | 5  | 6         | 7         | 8   | 9  |
| n175O                                | —  | — | —         | 633 854,56   | 97 641,94 | —         | Метод спутниковых геодезических измерений (определений) | $\sqrt{(m0^2 + m1^2)} = \sqrt{(0,10^2 + 0,10^2)}$  |
| n176O                                | —  | — | —         | 633 854,79   | 97 647,64 | —         |   |  |
| n177O                                | —  | — | —         | 633 846,09   | 97 647,98 | —         |   |  |
| n178O                                | —  | — | —         | 633 845,87   | 97 642,28 | —         |   |  |
| n175O                                | —  | — | —         | 633 854,56   | 97 641,94 | —         |   |  |

**2. Сведения о характеристиках объекта недвижимости с кадастровым номером** 24:50:0300095:103 :

| № п/п | Наименование характеристики | Значение характеристики |
|-------|-----------------------------|-------------------------|
| 1     | 2                           | 3                       |
| 1.    | Вид объекта недвижимости    | Здание                  |

| 1    | 2   | 3                |
|------|---|------------------|
| 2.   | Ранее присвоенный государственный учетный номер (инвентарный) здания, сооружения, объекта незавершенного строительства  | —                |
| 3.   | Кадастровый номер земельного участка (земельных участков), в границах которого (которых) расположены здание, сооружение, объект незавершенного строительства                                      | 24:50:0300095:23 |
| 4.   | Уникальный учетный номер кадастрового квартала, в границах которого расположены здание, сооружение, объект незавершенного строительства   | 24:50:0300095    |
| 5.   | Адрес здания, сооружения, объекта незавершенного строительства  | —                |
| 5.1. | Сведения о местоположении здания, сооружения, объекта незавершенного строительства (при отсутствии адреса) в структурированном в соответствии с федеральной информационной адресной системой виде | —                |
| 5.2. | Дополнительные сведения о местоположении  | —                |
| 6.   | Иные сведения   | —                |

**3. Пояснения к сведениям об объекте недвижимости с кадастровым номером** 24:50:0300095:103 :

|    |   |
|----|---|
| 1. | — |
|----|---|

**1. Сведения о характерных точках контура объекта недвижимости с кадастровым номером** 24:50:0300095:117 :

Система координат МСК-167 (24) Зона № 4

| Обозначение характерных точек границ | Содержатся в Едином государственном реестре недвижимости |   |           | Определены в ходе выполнения комплексных кадастровых работ |           |           | Метод определения координат                             | Формулы, примененные для расчета средней квадратической погрешности определения координат характерных точек (Mt), м, с подставленными в такие формулы значениями и итоговые (вычисленные) значения Mt, м |
|--------------------------------------|--|---|-----------|--|-----------|-----------|---|--|
|                                      | координаты, м  |   | Радиус, м | координаты, м  |           | Радиус, м |   |  |
|                                      | X  | Y | R         | X  | Y         | R         |   |  |
| 1                                    | 2  | 3 | 4         | 5  | 6         | 7         | 8   | 9  |
| н1830                                | —  | — | —         | 633 852,90   | 97 617,75 | —         | Метод спутниковых геодезических измерений (определений) | $\sqrt{(m0^2 + m1^2)} = \sqrt{(0,10^2 + 0,10^2)}$  |
| н1840                                | —  | — | —         | 633 852,88   | 97 626,00 | —         |   |  |
| н1850                                | —  | — | —         | 633 843,38   | 97 625,97 | —         |   |  |

| 1     | 2 | 3 | 4 | 5          | 6         | 7 | 8   | 9   |
|-------|---|---|---|------------|-----------|---|---|---|
| н1860 | — | — | — | 633 843,40 | 97 617,72 | — | Метод спутниковых геодезических измерений (определений) | $\sqrt{(m0^2 + m1^2)} = \sqrt{(0,10^2 + 0,10^2)}$ |
| н1830 | — | — | — | 633 852,90 | 97 617,75 | — |   |   |

**2. Сведения о характеристиках объекта недвижимости с кадастровым номером** 24:50:0300095:117 :

| № п/п | Наименование характеристики   | Значение характеристики |
|-------|---|-------------------------|
| 1     | 2   | 3                       |
| 1.    | Вид объекта недвижимости  | Здание                  |
| 2.    | Ранее присвоенный государственный учетный номер (инвентарный) здания, сооружения, объекта незавершенного строительства  | —                       |
| 3.    | Кадастровый номер земельного участка (земельных участков), в границах которого (которых) расположены здание, сооружение, объект незавершенного строительства                                      | 24:50:0300095:2         |
| 4.    | Уникальный учетный номер кадастрового квартала, в границах которого расположены здание, сооружение, объект незавершенного строительства   | 24:50:0300095           |
| 5.    | Адрес здания, сооружения, объекта незавершенного строительства  | —                       |
| 5.1.  | Сведения о местоположении здания, сооружения, объекта незавершенного строительства (при отсутствии адреса) в структурированном в соответствии с федеральной информационной адресной системой виде | —                       |
| 5.2.  | Дополнительные сведения о местоположении  | —                       |
| 6.    | Иные сведения   | —                       |

**3. Пояснения к сведениям об объекте недвижимости с кадастровым номером** 24:50:0300095:117 :

|    |   |
|----|---|
| 1. | — |
|----|---|

**1. Сведения о характерных точках контура объекта недвижимости с кадастровым номером** 24:50:0300095:68 :

| Система координат                    |  | МСК-167 (24) |           |  |           |           | Зона №  |  | 4 |
|--------------------------------------|--|--------------|-----------|--|-----------|-----------|---|--|---|
| Обозначение характерных точек границ | Содержатся в Едином государственном реестре недвижимости |              |           | Определены в ходе выполнения комплексных кадастровых работ |           |           | Метод определения координат                             | Формулы, примененные для расчета средней квадратической погрешности определения координат характерных точек (Mt), м, с подставленными в такие формулы значениями и итоговые (вычисленные) значения Mt, м |   |
|                                      | координаты, м  |              | Радиус, м | координаты, м  |           | Радиус, м |   |  |   |
|                                      | X  | Y            | R         | X  | Y         | R         |   |  |   |
| 1                                    | 2  | 3            | 4         | 5  | 6         | 7         | 8   | 9  |   |
| н1910                                | —  | —            | —         | 633 850,68   | 97 598,28 | —         | Метод спутниковых геодезических измерений (определений) | $\sqrt{(m0^2 + m1^2)} = \sqrt{(0,10^2 + 0,10^2)}$  |   |
| н1900                                | —  | —            | —         | 633 842,09   | 97 598,80 | —         |   |  |   |
| н1890                                | —  | —            | —         | 633 842,55   | 97 606,48 | —         |   |  |   |
| н1920                                | —  | —            | —         | 633 851,14   | 97 605,97 | —         |   |  |   |
| н1910                                | —  | —            | —         | 633 850,68   | 97 598,28 | —         |   |  |   |

**2. Сведения о характеристиках объекта недвижимости с кадастровым номером** 24:50:0300095:68 :

| № п/п | Наименование характеристики  | Значение характеристики |
|-------|--|-------------------------|
| 1     | 2  | 3                       |
| 1.    | Вид объекта недвижимости   | Здание                  |
| 2.    | Ранее присвоенный государственный учетный номер (инвентарный) здания, сооружения, объекта незавершенного строительства                                       | —                       |
| 3.    | Кадастровый номер земельного участка (земельных участков), в границах которого (которых) расположены здание, сооружение, объект незавершенного строительства | 24:50:0300095:3         |
| 4.    | Уникальный учетный номер кадастрового квартала, в границах которого расположены здание, сооружение, объект незавершенного строительства                      | 24:50:0300095           |

|      |   |   |
|------|---|---|
| 1    | 2   | 3 |
| 5.   | Адрес здания, сооружения, объекта незавершенного строительства  | — |
| 5.1. | Сведения о местоположении здания, сооружения, объекта незавершенного строительства (при отсутствии адреса) в структурированном в соответствии с федеральной информационной адресной системой виде | — |
| 5.2. | Дополнительные сведения о местоположении  | — |
| 6.   | Иные сведения   | — |

**3. Пояснения к сведениям об объекте недвижимости с кадастровым номером** 24:50:0300095:68 :

|    |   |
|----|---|
| 1. | — |
|----|---|

**1. Сведения о характерных точках контура объекта недвижимости с кадастровым номером** 24:50:0300095:73 :

|                   |                     |        |          |
|-------------------|---------------------|--------|----------|
| Система координат | <u>МСК-167 (24)</u> | Зона № | <u>4</u> |
|-------------------|---------------------|--------|----------|

| Обозначение характерных точек границ | Содержатся в Едином государственном реестре недвижимости |   |           | Определены в ходе выполнения комплексных кадастровых работ |           |           | Метод определения координат                             | Формулы, примененные для расчета средней квадратической погрешности определения координат характерных точек (Mt), м, с подставленными в такие формулы значениями и итоговые (вычисленные) значения Mt, м |
|--------------------------------------|--|---|-----------|--|-----------|-----------|---|--|
|                                      | координаты, м  |   | Радиус, м | координаты, м  |           | Радиус, м |   |  |
|                                      | X  | Y | R         | X  | Y         | R         |   |  |
| 1                                    | 2  | 3 | 4         | 5  | 6         | 7         | 8   | 9  |
| н1950                                | —  | — | —         | 633 839,56   | 97 551,11 | —         | Метод спутниковых геодезических измерений (определений) | $\sqrt{(m0^2 + m1^2)} = \sqrt{(0,10^2 + 0,10^2)}$  |
| н1980                                | —  | — | —         | 633 849,84   | 97 550,53 | —         |   |  |
| н1990                                | —  | — | —         | 633 850,31   | 97 558,40 | —         |   |  |
| н2000                                | —  | — | —         | 633 840,00   | 97 558,99 | —         |   |  |
| н1950                                | —  | — | —         | 633 839,56   | 97 551,11 | —         |   |  |

**2. Сведения о характеристиках объекта недвижимости с кадастровым номером** 24:50:0300095:73 :

| № п/п | Наименование характеристики | Значение характеристики |
|-------|-----------------------------|-------------------------|
| 1     | 2                           | 3                       |
| 1.    | Вид объекта недвижимости    | Здание                  |

| 1    | 2   | 3               |
|------|---|-----------------|
| 2.   | Ранее присвоенный государственный учетный номер (инвентарный) здания, сооружения, объекта незавершенного строительства  | —               |
| 3.   | Кадастровый номер земельного участка (земельных участков), в границах которого (которых) расположены здание, сооружение, объект незавершенного строительства                                      | 24:50:0300095:5 |
| 4.   | Уникальный учетный номер кадастрового квартала, в границах которого расположены здание, сооружение, объект незавершенного строительства   | 24:50:0300095   |
| 5.   | Адрес здания, сооружения, объекта незавершенного строительства  | —               |
| 5.1. | Сведения о местоположении здания, сооружения, объекта незавершенного строительства (при отсутствии адреса) в структурированном в соответствии с федеральной информационной адресной системой виде | —               |
| 5.2. | Дополнительные сведения о местоположении  | —               |
| 6.   | Иные сведения   | —               |

**3. Пояснения к сведениям об объекте недвижимости с кадастровым номером** 24:50:0300095:73 :

|    |   |
|----|---|
| 1. | — |
|----|---|

**1. Сведения о характерных точках контура объекта недвижимости с кадастровым номером** 24:50:0300095:101 :

| Система координат                    |  | МСК-167 (24) |           |  |           |           | Зона №  |  | 4 |
|--------------------------------------|--|--------------|-----------|--|-----------|-----------|---|--|---|
| Обозначение характерных точек границ | Содержатся в Едином государственном реестре недвижимости |              |           | Определены в ходе выполнения комплексных кадастровых работ |           |           | Метод определения координат                             | Формулы, примененные для расчета средней квадратической погрешности определения координат характерных точек (Mt), м, с подставленными в такие формулы значениями и итоговые (вычисленные) значения Mt, м |   |
|                                      | координаты, м  |              | Радиус, м | координаты, м  |           | Радиус, м |   |  |   |
|                                      | X  | Y            | R         | X  | Y         | R         |   |  |   |
| 1                                    | 2  | 3            | 4         | 5  | 6         | 7         | 8   | 9  |   |
| н2130                                | —  | —            | —         | 633 845,69   | 97 507,41 | —         | Метод спутниковых геодезических измерений (определений) | $\sqrt{(m0^2 + m1^2)} = \sqrt{(0,10^2 + 0,10^2)}$  |   |
| н2140                                | —  | —            | —         | 633 837,80   | 97 507,75 | —         |   |  |   |
| н2150                                | —  | —            | —         | 633 837,41   | 97 498,86 | —         |   |  |   |

| 1     | 2 | 3 | 4 | 5          | 6         | 7 | 8   | 9   |
|-------|---|---|---|------------|-----------|---|---|---|
| н2160 | — | — | — | 633 845,30 | 97 498,52 | — | Метод спутниковых геодезических измерений (определений) | $\sqrt{(m0^2 + m1^2)} = \sqrt{(0,10^2 + 0,10^2)}$ |
| н2130 | — | — | — | 633 845,69 | 97 507,41 | — |   |   |

**2. Сведения о характеристиках объекта недвижимости с кадастровым номером** 24:50:0300095:101 :

| № п/п | Наименование характеристики   | Значение характеристики |
|-------|---|-------------------------|
| 1     | 2   | 3                       |
| 1.    | Вид объекта недвижимости  | Здание                  |
| 2.    | Ранее присвоенный государственный учетный номер (инвентарный) здания, сооружения, объекта незавершенного строительства  | —                       |
| 3.    | Кадастровый номер земельного участка (земельных участков), в границах которого (которых) расположены здание, сооружение, объект незавершенного строительства                                      | 24:50:0300095:8         |
| 4.    | Уникальный учетный номер кадастрового квартала, в границах которого расположены здание, сооружение, объект незавершенного строительства   | 24:50:0300095           |
| 5.    | Адрес здания, сооружения, объекта незавершенного строительства  | —                       |
| 5.1.  | Сведения о местоположении здания, сооружения, объекта незавершенного строительства (при отсутствии адреса) в структурированном в соответствии с федеральной информационной адресной системой виде | —                       |
| 5.2.  | Дополнительные сведения о местоположении  | —                       |
| 6.    | Иные сведения   | —                       |

**3. Пояснения к сведениям об объекте недвижимости с кадастровым номером** 24:50:0300095:101 :

|    |   |
|----|---|
| 1. | — |
|----|---|

**1. Сведения о характерных точках контура объекта недвижимости с кадастровым номером** 24:50:0300095:124 :

| Система координат                    |  | МСК-167 (24) |           |  |           |           | Зона №  |  | 4 |
|--------------------------------------|--|--------------|-----------|--|-----------|-----------|---|--|---|
| Обозначение характерных точек границ | Содержатся в Едином государственном реестре недвижимости |              |           | Определены в ходе выполнения комплексных кадастровых работ |           |           | Метод определения координат                             | Формулы, примененные для расчета средней квадратической погрешности определения координат характерных точек (Mt), м, с подставленными в такие формулы значениями и итоговые (вычисленные) значения Mt, м |   |
|                                      | координаты, м  |              | Радиус, м | координаты, м  |           | Радиус, м |   |  |   |
|                                      | X  | Y            | R         | X  | Y         | R         |   |  |   |
| 1                                    | 2  | 3            | 4         | 5  | 6         | 7         | 8   | 9  |   |
| н2170                                | —  | —            | —         | 633 842,74   | 97 489,43 | —         | Метод спутниковых геодезических измерений (определений) | $\sqrt{(m0^2 + m1^2)} = \sqrt{(0,10^2 + 0,10^2)}$  |   |
| н2180                                | —  | —            | —         | 633 842,97   | 97 494,03 | —         |   |  |   |
| н2190                                | —  | —            | —         | 633 834,14   | 97 494,50 | —         |   |  |   |
| н2200                                | —  | —            | —         | 633 833,90   | 97 489,90 | —         |   |  |   |
| н2170                                | —  | —            | —         | 633 842,74   | 97 489,43 | —         |   |  |   |

**2. Сведения о характеристиках объекта недвижимости с кадастровым номером** 24:50:0300095:124 :

| № п/п | Наименование характеристики  | Значение характеристики             |
|-------|--|-------------------------------------|
| 1     | 2  | 3                                   |
| 1.    | Вид объекта недвижимости   | Здание                              |
| 2.    | Ранее присвоенный государственный учетный номер (инвентарный) здания, сооружения, объекта незавершенного строительства                                       | —                                   |
| 3.    | Кадастровый номер земельного участка (земельных участков), в границах которого (которых) расположены здание, сооружение, объект незавершенного строительства | 24:50:0300095:8, 24:50:0000000:1566 |
| 4.    | Уникальный учетный номер кадастрового квартала, в границах которого расположены здание, сооружение, объект незавершенного строительства                      | 24:50:0300095, 24:50:0000000        |

| 1    | 2   | 3 |
|------|---|---|
| 5.   | Адрес здания, сооружения, объекта незавершенного строительства  | — |
| 5.1. | Сведения о местоположении здания, сооружения, объекта незавершенного строительства (при отсутствии адреса) в структурированном в соответствии с федеральной информационной адресной системой виде | — |
| 5.2. | Дополнительные сведения о местоположении  | — |
| 6.   | Иные сведения   | — |

**3. Пояснения к сведениям об объекте недвижимости с кадастровым номером** 24:50:0300095:124 :

|    |   |
|----|---|
| 1. | — |
|----|---|

**1. Сведения о характерных точках контура объекта недвижимости с кадастровым номером** 24:50:0300095:72 :

|                   |                     |        |          |
|-------------------|---------------------|--------|----------|
| Система координат | <u>МСК-167 (24)</u> | Зона № | <u>4</u> |
|-------------------|---------------------|--------|----------|

| Обозначение характерных точек границ | Содержатся в Едином государственном реестре недвижимости |   |           | Определены в ходе выполнения комплексных кадастровых работ |           |           | Метод определения координат                             | Формулы, примененные для расчета средней квадратической погрешности определения координат характерных точек (Mt), м, с подставленными в такие формулы значениями и итоговые (вычисленные) значения Mt, м |
|--------------------------------------|--|---|-----------|--|-----------|-----------|---|--|
|                                      | координаты, м  |   | Радиус, м | координаты, м  |           | Радиус, м |   |  |
|                                      | X  | Y | R         | X  | Y         | R         |   |  |
| 1                                    | 2  | 3 | 4         | 5  | 6         | 7         | 8   | 9  |
| н2250                                | —  | — | —         | 633 844,11   | 97 450,30 | —         | Метод спутниковых геодезических измерений (определений) | $\sqrt{(m0^2 + m1^2)} = \sqrt{(0,10^2 + 0,10^2)}$  |
| н2240                                | —  | — | —         | 633 835,32   | 97 450,81 | —         |   |  |
| н2230                                | —  | — | —         | 633 835,77   | 97 458,50 | —         |   |  |
| н2260                                | —  | — | —         | 633 844,56   | 97 457,99 | —         |   |  |
| н2250                                | —  | — | —         | 633 844,11   | 97 450,30 | —         |   |  |

**2. Сведения о характеристиках объекта недвижимости с кадастровым номером** 24:50:0300095:72 :

| № п/п | Наименование характеристики | Значение характеристики |
|-------|-----------------------------|-------------------------|
| 1     | 2                           | 3                       |
| 1.    | Вид объекта недвижимости    | Здание                  |

| 1    | 2   | 3                 |
|------|---|-------------------|
| 2.   | Ранее присвоенный государственный учетный номер (инвентарный) здания, сооружения, объекта незавершенного строительства  | —                 |
| 3.   | Кадастровый номер земельного участка (земельных участков), в границах которого (которых) расположены здание, сооружение, объект незавершенного строительства                                      | 24:50:0300095:127 |
| 4.   | Уникальный учетный номер кадастрового квартала, в границах которого расположены здание, сооружение, объект незавершенного строительства   | 24:50:0300095     |
| 5.   | Адрес здания, сооружения, объекта незавершенного строительства  | —                 |
| 5.1. | Сведения о местоположении здания, сооружения, объекта незавершенного строительства (при отсутствии адреса) в структурированном в соответствии с федеральной информационной адресной системой виде | —                 |
| 5.2. | Дополнительные сведения о местоположении  | —                 |
| 6.   | Иные сведения   | —                 |

**3. Пояснения к сведениям об объекте недвижимости с кадастровым номером 24:50:0300095:72 :**

|    |   |
|----|---|
| 1. | — |
|----|---|

**1. Сведения о характерных точках контура объекта недвижимости с кадастровым номером 24:50:0300095:66 :**

Система координат МСК-167 (24) Зона № 4

| Обозначение характерных точек границ | Содержатся в Едином государственном реестре недвижимости |   |           | Определены в ходе выполнения комплексных кадастровых работ |           |           | Метод определения координат                             | Формулы, примененные для расчета средней квадратической погрешности определения координат характерных точек (Mt), м, с подставленными в такие формулы значениями и итоговые (вычисленные) значения Mt, м |
|--------------------------------------|--|---|-----------|--|-----------|-----------|---|--|
|                                      | координаты, м  |   | Радиус, м | координаты, м  |           | Радиус, м |   |  |
|                                      | X  | Y | R         | X  | Y         | R         |   |  |
| 1                                    | 2  | 3 | 4         | 5  | 6         | 7         | 8   | 9  |
| н2380                                | —  | — | —         | 633 851,91   | 97 432,80 | —         | Метод спутниковых геодезических измерений (определений) | $\sqrt{(m0^2 + m1^2)} = \sqrt{(0,10^2 + 0,10^2)}$  |
| н2390                                | —  | — | —         | 633 852,32   | 97 436,38 | —         |   |  |
| н2400                                | —  | — | —         | 633 846,70   | 97 437,02 | —         |   |  |

| 1     | 2 | 3 | 4 | 5          | 6         | 7 | 8   | 9   |
|-------|---|---|---|------------|-----------|---|---|---|
| н2410 | — | — | — | 633 846,30 | 97 433,44 | — | Метод спутниковых геодезических измерений (определений) | $\sqrt{(m0^2 + m1^2)} = \sqrt{(0,10^2 + 0,10^2)}$ |
| н2380 | — | — | — | 633 851,91 | 97 432,80 | — |   |   |

**2. Сведения о характеристиках объекта недвижимости с кадастровым номером** 24:50:0300095:66 :

| № п/п | Наименование характеристики   | Значение характеристики |
|-------|---|-------------------------|
| 1     | 2   | 3                       |
| 1.    | Вид объекта недвижимости  | Здание                  |
| 2.    | Ранее присвоенный государственный учетный номер (инвентарный) здания, сооружения, объекта незавершенного строительства  | —                       |
| 3.    | Кадастровый номер земельного участка (земельных участков), в границах которого (которых) расположены здание, сооружение, объект незавершенного строительства                                      | 24:50:0300095:51        |
| 4.    | Уникальный учетный номер кадастрового квартала, в границах которого расположены здание, сооружение, объект незавершенного строительства   | 24:50:0300095           |
| 5.    | Адрес здания, сооружения, объекта незавершенного строительства  | —                       |
| 5.1.  | Сведения о местоположении здания, сооружения, объекта незавершенного строительства (при отсутствии адреса) в структурированном в соответствии с федеральной информационной адресной системой виде | —                       |
| 5.2.  | Дополнительные сведения о местоположении  | —                       |
| 6.    | Иные сведения   | —                       |

**3. Пояснения к сведениям об объекте недвижимости с кадастровым номером** 24:50:0300095:66 :

|    |   |
|----|---|
| 1. | — |
|----|---|

**1. Сведения о характерных точках контура объекта недвижимости с кадастровым номером** 24:50:0300095:102 :

| Система координат                    |  | МСК-167 (24) |           |  |           |           | Зона № <u>4</u>   |  |
|--------------------------------------|--|--------------|-----------|--|-----------|-----------|---|--|
| Обозначение характерных точек границ | Содержатся в Едином государственном реестре недвижимости |              |           | Определены в ходе выполнения комплексных кадастровых работ |           |           | Метод определения координат                             | Формулы, примененные для расчета средней квадратической погрешности определения координат характерных точек (Mt), м, с подставленными в такие формулы значениями и итоговые (вычисленные) значения Mt, м |
|                                      | координаты, м  |              | Радиус, м | координаты, м  |           | Радиус, м |   |  |
|                                      | X  | Y            | R         | X  | Y         | R         |   |  |
| 1                                    | 2  | 3            | 4         | 5  | 6         | 7         | 8   | 9  |
| н2360                                | —  | —            | —         | 633 840,00   | 97 438,35 | —         | Метод спутниковых геодезических измерений (определений) | $\sqrt{(m0^2 + m1^2)} = \sqrt{(0,10^2 + 0,10^2)}$  |
| н2350                                | —  | —            | —         | 633 840,05   | 97 439,89 | —         |   |  |
| н2300                                | —  | —            | —         | 633 834,77   | 97 440,09 | —         |   |  |
| н2290                                | —  | —            | —         | 633 835,03   | 97 447,09 | —         |   |  |
| н2320                                | —  | —            | —         | 633 845,27   | 97 446,70 | —         |   |  |
| н2370                                | —  | —            | —         | 633 844,95   | 97 438,16 | —         |   |  |
| н2360                                | —  | —            | —         | 633 840,00   | 97 438,35 | —         |   |  |

**2. Сведения о характеристиках объекта недвижимости с кадастровым номером** 24:50:0300095:102 :

| № п/п | Наименование характеристики  | Значение характеристики |
|-------|--|-------------------------|
| 1     | 2  | 3                       |
| 1.    | Вид объекта недвижимости   | Здание                  |
| 2.    | Ранее присвоенный государственный учетный номер (инвентарный) здания, сооружения, объекта незавершенного строительства                                       | —                       |
| 3.    | Кадастровый номер земельного участка (земельных участков), в границах которого (которых) расположены здание, сооружение, объект незавершенного строительства | 24:50:0300095:51        |

| 1  | 2   | 3             |
|--|---|---------------|
| 4.   | Уникальный учетный номер кадастрового квартала, в границах которого расположены здание, сооружение, объект незавершенного строительства   | 24:50:0300095 |
| 5.   | Адрес здания, сооружения, объекта незавершенного строительства  | —             |
| 5.1.   | Сведения о местоположении здания, сооружения, объекта незавершенного строительства (при отсутствии адреса) в структурированном в соответствии с федеральной информационной адресной системой виде | —             |
| 5.2.   | Дополнительные сведения о местоположении  | —             |
| 6.   | Иные сведения   | —             |
| <b>3. Пояснения к сведениям об объекте недвижимости с кадастровым номером</b> <u>24:50:0300095:102</u> : |   |               |
| 1.   | —   | —             |





# Схема границ земельных участков



Масштаб 1:1 250

## Схема границ земельных участков

### Условные обозначения:

-  - Существующая часть границы земельного участка. Часть контура здания, сооружения, объекта незавершенного строительства, образованного проекцией существующей наземной конструктивной конструкции
-  - Вновь образованная или уточненная часть границы земельного участка. Часть контура здания, сооружения, объекта незавершенного строительства, образованного проекцией новой наземной конструктивной конструкции
- 2 - Обозначение характерной точки границ земельного участка, местоположение которой не изменилось или было уточнено в результате комплексных кадастровых работ
- н1461У - Обозначение новой характерной точки границ земельного участка
- 1 - Обозначение прекращающей существование характерной точки границ земельного участка"
- 24:50:0400072 - Кадастровый номер квартала
- :38 - Кадастровый номер объекта недвижимости
-  - Граница кадастрового квартала
- - Характерная точка границы земельного участка, сведения ЕГРН о которой соответствуют требованиям, установленным в соответствии с частью 13 статьи 22 Федерального закона от 13 июля 2015 г. N 218-ФЗ "О государственной регистрации недвижимости"
- - Характерная точка контура здания, сооружения, объекта незавершенного строительства
-  - граница земельного участка самовольно занятого (информация в рамках исполнения положений по ст. 42.1 221-ФЗ)





### Схема границ земельных участков

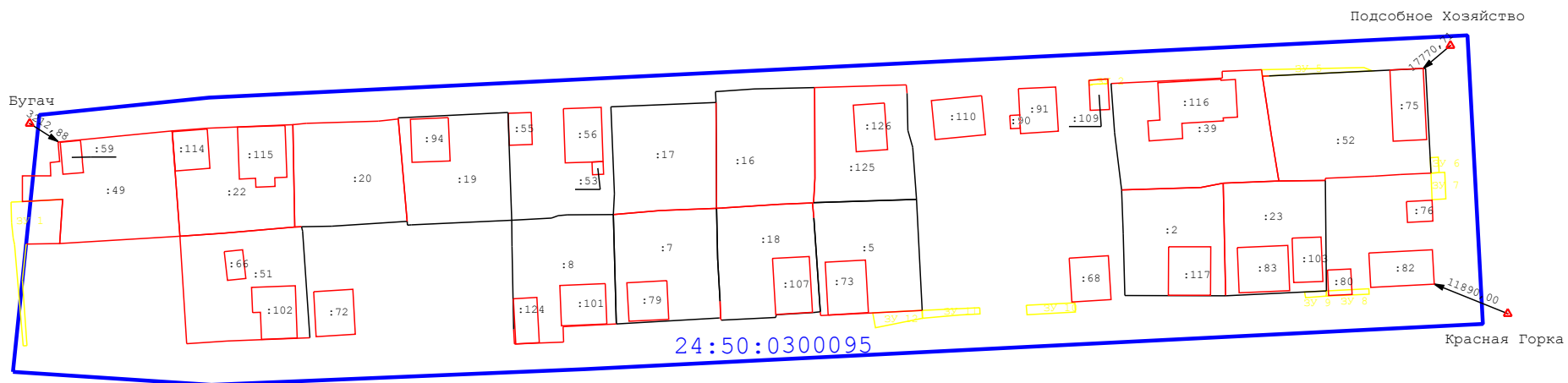


Масштаб 1:500

#### Условные обозначения:

условные обозначения представлены на листе № 1

## Схема геодезических построений




### Условные обозначения:

- Существующая часть границы земельного участка. Часть контура здания, сооружения, объекта незавершенного строительства, образованного проекцией существующей наземной конструктивной конструкции
- Вновь образованная или уточненная часть границы земельного участка. Часть контура здания, сооружения, объекта незавершенного строительства, образованного проекцией новой наземной конструктивной конструкции
- △ - Пункт государственной геодезической сети
- ← - Направления геодезических построений при определении координат характерных точек границ земельного участка
- : 38 - Кадастровый номер объекта недвижимости
- : 38 - Кадастровый номер квартала

24:50:040072

## Схема геодезических построений

### Условные обозначения:

 - Граница кадастрового квартала