

При получении извещения, зайти на официальный сайт администрации города Красноярска:

<https://www.admkrsk.ru/Pages/default.aspx>.

1 Официальный сайт ад...
www.admkrsk.ru Официальный сайт администрации города Красноярска Спросить

Поиск по сайту English Версия для слабовидящих Личный кабинет

Красноярск
Администрация города

Муниципальные услуги Администрация Кадровая политика Город сегодня Виртуальная приемная ...

Пресс-центр >

Новости Анонсы Актуально Подписка на новости

Социальная кампания «ПРОдвижение БЕЗопасности» проходит в детских садах и школах
Образование • 16 сентября 2025 г.

В Красноярске появился новый аудиопроменад по правобережью
Молодежная политика • 16 сентября 2025 г.

Команда «Красный Яр - 2013» выиграла Кубок города по регби
Спорт • 15 сентября 2025 г.

На Всероссийской ярмарке определили самые большие кабачок и тыкву
Экономика • 15 сентября 2025 г.

В Красноярске ожидается сильный ветер
Безопасность • 15 сентября 2025 г.

В предстоящую субботу красноярцев приглашают на большую осеннюю уборку
Городское хозяйство • 15 сентября 2025 г.

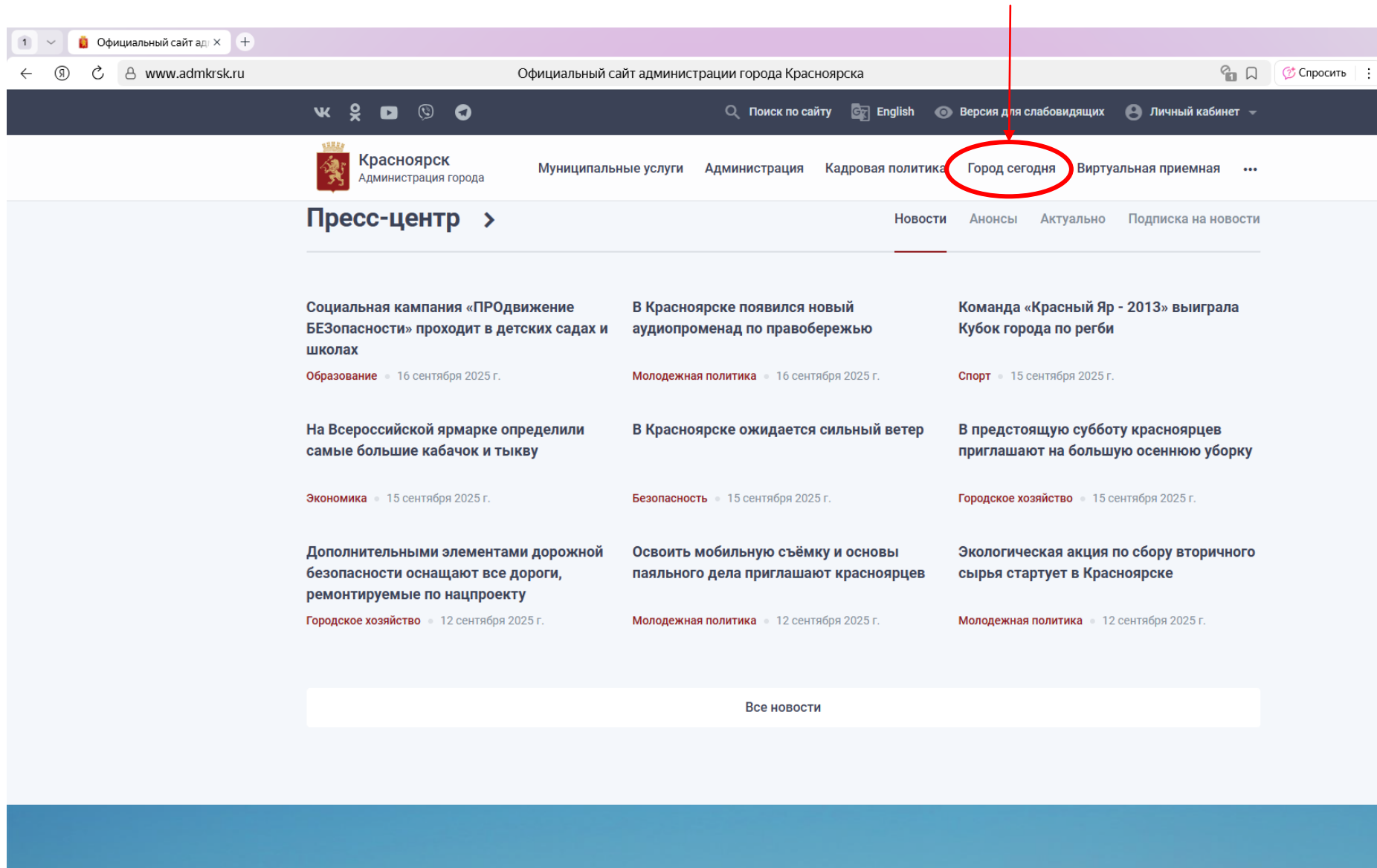
Дополнительными элементами дорожной безопасности оснащают все дороги, ремонтируемые по нацпроекту
Городское хозяйство • 12 сентября 2025 г.

Освоить мобильную съёмку и основы паяльного дела приглашают красноярцев
Молодежная политика • 12 сентября 2025 г.

Экологическая акция по сбору вторичного сырья стартует в Красноярске
Молодежная политика • 12 сентября 2025 г.

Все новости

Выбираем вкладку Город сегодня.




В ней выбираем вкладку Муниципальное имущество.

1 Город сегодня - Город × +

← → ↺ www.admkrsk.ru Город сегодня - Город сегодня - Официальный сайт администрации города Красноярск

vk ok youtube whatsapp telegram Поиск по сайту English English Версия для слабовидящих Личный кабинет

 **Красноярск**
Администрация города


Муниципальные услуги Администрация Кадровая политика Город сегодня Виртуальная приемная ...

Главная / Город сегодня

Город сегодня

Красноярск - крупнейший промышленный и культурный центр Восточной Сибири, столица Красноярского края, второго по площади субъекта России. Он находится в самом центре России на междуречье небольшой речки Качи и великого Енисея. Заложенный в 1628 году казаками под началом воеводы Андрея Дубенского острог первоначально называли «Красный яр». Статус города Красноярск получил в 1690 году, когда Сибирь была окончательно присоединена к России. В 1822 году он стал центром Енисейской губернии.

Современный Красноярск - административный центр Красноярского края, крупный промышленный, транспортный, научный и культурный центр Восточной Сибири. Численность населения на 1 января 2024 года составляла 1 206 237 человек.




Наш город
Внешние связи
Городское хозяйство и транспорт
Градостроительство
Здравоохранение
Информационные технологии
Культура
Молодежь
Муниципальное имущество
Образование
Общественная безопасность
Связь и телекоммуникации
Социальная защита населения
Социальная политика
Спорт
Финансы
Экология
Экономика

Далее открываем вкладку **Комплексные кадастровые работы.**

Муниципальное имущ. × +

← ⓘ ↺ www.admkrsk.ru Муниципальное имущество - Муниципальное имущество - Официальный сайт администрации города Красноярск

🔍 Поиск по сайту English 📺 Версия для слабовидящих 👤 Личный кабинет



Красноярск
Администрация города

[Муниципальные услуги](#) [Администрация](#) [Кадровая политика](#) [Город сегодня](#) [Виртуальная приемная](#) ...

Главная / Город сегодня

Муниципальное имущество

Для Вашего удобства - используйте электронный сервис оказания услуг

Этапы развития системы управления городским имуществом

Комитет по управлению муниципальным имуществом города Красноярск создан решением Красноярского городского Совета народных депутатов от 02.07.1991 «Об образовании комитета при горисполкоме по управлению муниципальным имуществом». Основной задачей периода становления комитета явилось формирование муниципальной собственности города Красноярск путем проведения ряда мероприятий по разгосударствлению и приватизации предприятий в сфере торговли, общественного питания и бытового обслуживания.

За период с 1992 года по 1999 год, в связи с возникновением новых стратегических целей и задач, структура комитета неоднократно претерпевала изменения.

Для создания эффективной системы регистрации, учета, управления недвижимостью и землями города, комитет по управлению муниципальным имуществом преобразован в департамент недвижимости администрации города (постановление администрации г.Красноярск от 27.07.1999г. № 534).

Вновь созданная структура стала правопреемником всех имущественных прав и обязанностей преобразованного комитета по управлению муниципальным имуществом.

Департаменту недвижимости переданы полномочия по комплексному регулированию земельных отношений в системе управления муниципальным имуществом.

Доска объявлений

Антикризисные меры

Центр приема граждан - прием граждан по земельно-имущественным вопросам

Муниципальное казенное учреждение города Красноярск "Центр недвижимости"

Городские леса

Реестр муниципального имущества

Муниципальные услуги

Проверка задолженности

Список должников

Информация для плательщиков в бюджет

Нормативные документы, законы

Проекты нормативных правовых актов

Информация о собственности города Красноярск

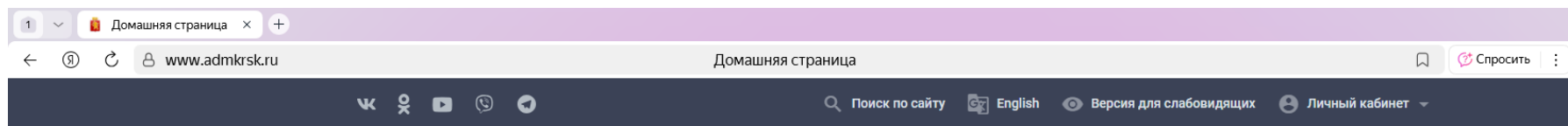
Муниципальный контроль

Льготные категории граждан

ЗУ для участников СВО

Информация о продаже муниципального

Выбираем файл с кварталом, в котором расположен земельный участок.



Главная > Город сегодня > Муниципальное имущество > Комплексные кадастровые работы

В филиал ППК «Роскадастр» по Красноярскому краю в массовом порядке поступают обращения от граждан, которым в личный кабинет портала «Госуслуги» поступают извещения о начале выполнения комплексных кадастровых работ. Для чего направляется такая информация, и что следует предпринимать в таких случаях, интересуются получатели таких извещений.

В региональном филиале ППК «Роскадастр» пояснили, что в 2025 году за счет федерального бюджета на территориях Красноярска, Минусинска, а также Березовского, Емельяновского и Минусинского районов проводятся комплексные кадастровые работы (ККР).

Эксперты обращают внимание, что ККР проводятся филиалом ППК «Роскадастр» по Красноярскому краю за счет государственных средств, поэтому гражданам оплачивать такие работы не требуется. Также не потребуется обращаться в орган регистрации прав для внесения новых сведений в Единый государственный реестр недвижимости (ЕГРН). При этом правообладатели объектов недвижимости, являющихся объектами ККР, не вправе препятствовать выполнению работ, и обязаны обеспечить доступ к соответствующим объектам недвижимости исполнителю ККР.

ККР выполняются одновременно в отношении всех земельных участков, расположенных на территории одного кадастрового квартала или нескольких смежных. Кроме того, в рамках ККР определяется местоположение контуров зданий и сооружений, а это значит, что появляется возможность для одновременного устранения имеющихся ошибок и проведения «привязки» зданий и сооружений к земельным участкам.


Подробные сведения о кадастровых кварталах, в отношении которых предусматриваются ККР, отражены в [Извещении о начале выполнения комплексных кадастровых работ](https://kadastr.ru), которое размещено в разделе Банк документов на официальном сайте Роскадастра (<https://kadastr.ru>).

ИЗВЕЩЕНИЕ (12.09.2025)

 Извещение о проведении заседания СК - 06.10.2025

 КАРТА-ПЛАН ТЕРРИТОРИИ 24 50 0700250

 КАРТА-ПЛАН ТЕРРИТОРИИ 24 50 0100451 часть 1

 КАРТА-ПЛАН ТЕРРИТОРИИ 24 50 0100451 часть 2

ИЗВЕЩЕНИЕ (15.08.2025)

 Извещение о проведении заседания СК - 08.09.2025

 КАРТА-ПЛАН ТЕРРИТОРИИ 24 50 0500005

 КАРТА-ПЛАН ТЕРРИТОРИИ 24 50 0500097

Открываем файл с наименованием квартала.

2

Домашняя страница

КАРТА-ПЛАН ТЕРРИТОРИИ

file:///C:/Users/Selivanov/Downloads/КАРТА-ПЛАН%20ТЕРРИТОРИИ%2024%2050%200700250.pdf

100%

Пересказать

Распечатать

КАРТА-ПЛАН ТЕРРИТОРИИ

1 / 1448

100%

1

2

3

4

КАРТА-ПЛАН ТЕРРИТОРИИ

Пояснительная записка

1. Сведения о территории выполнения комплексных кадастровых работ: 24:50:0700250, Красноярский край, муниципальное образование город Красноярск

(наименование субъекта Российской Федерации, муниципального образования, населенного пункта, уникальные учетные номера кадастровых кварталов, иные сведения, позволяющие определить местоположение территории, на которой выполняются комплексные кадастровые работы, например, наименование садоводческого или огороднического некоммерческого товарищества, гаражного кооператива, элемента планировочной структуры)

2. Основания выполнения комплексных кадастровых работ:

Наименование, дата и номер документа, на основании которого выполняются комплексные кадастровые работы: Соглашение о предоставлении из федерального бюджета субсидий, в том числе грантов в форме субсидий, юридическим лицам, индивидуальным предпринимателям, а также физическим лицам, "30" января 2025 г. , 321-20-2025-002

3. Дата подготовки карты-плана территории: "01" августа 2025 г.

4. Сведения о заказчике(ах) комплексных кадастровых работ:

В отношении юридического лица, органа местного самоуправления муниципального района, муниципального округа или городского округа либо уполномоченного исполнительного органа государственной власти субъекта Российской Федерации:

полное или сокращенное (в случае, если имеется) наименование: Управление Росреестра по Красноярскому краю

основной государственный регистрационный номер: 1042402980290

идентификационный номер налогоплательщика: 2466124510

В отношении физического лица или представителя физических или юридических лиц:

фамилия, имя, отчество (последнее - при наличии): -

страховой номер индивидуального лицевого счета в системе обязательного пенсионного страхования Российской Федерации (СНИЛС): -

Наименование и реквизиты документа, подтверждающие полномочия представителя заказчика(ов) комплексных кадастровых работ: -

Адрес электронной почты (для направления уведомления о результатах внесения сведений в Единый государственный реестр недвижимости): 24_upr@rosreestr.ru

5. Сведения об исполнителе комплексных кадастровых работ:

Полное или сокращенное (в случае, если имеется) наименование и адрес юридического лица, с которым заключен государственный или муниципальный контракт либо договор подряда на выполнение комплексных кадастровых работ: Филиал Публично - правовой компании "Роскадастр" (ППК "Роскадастр") по Красноярскому краю, 660020, Красноярский край, г. Красноярск, ул. Петра Подзолкова, д. 3

Фамилия, имя, отчество кадастрового инженера (последнее - при наличии): Кабыжаков Олег Любимович и основной государственный регистрационный номер кадастрового инженера индивидуального предпринимателя (ОГРНИП): -

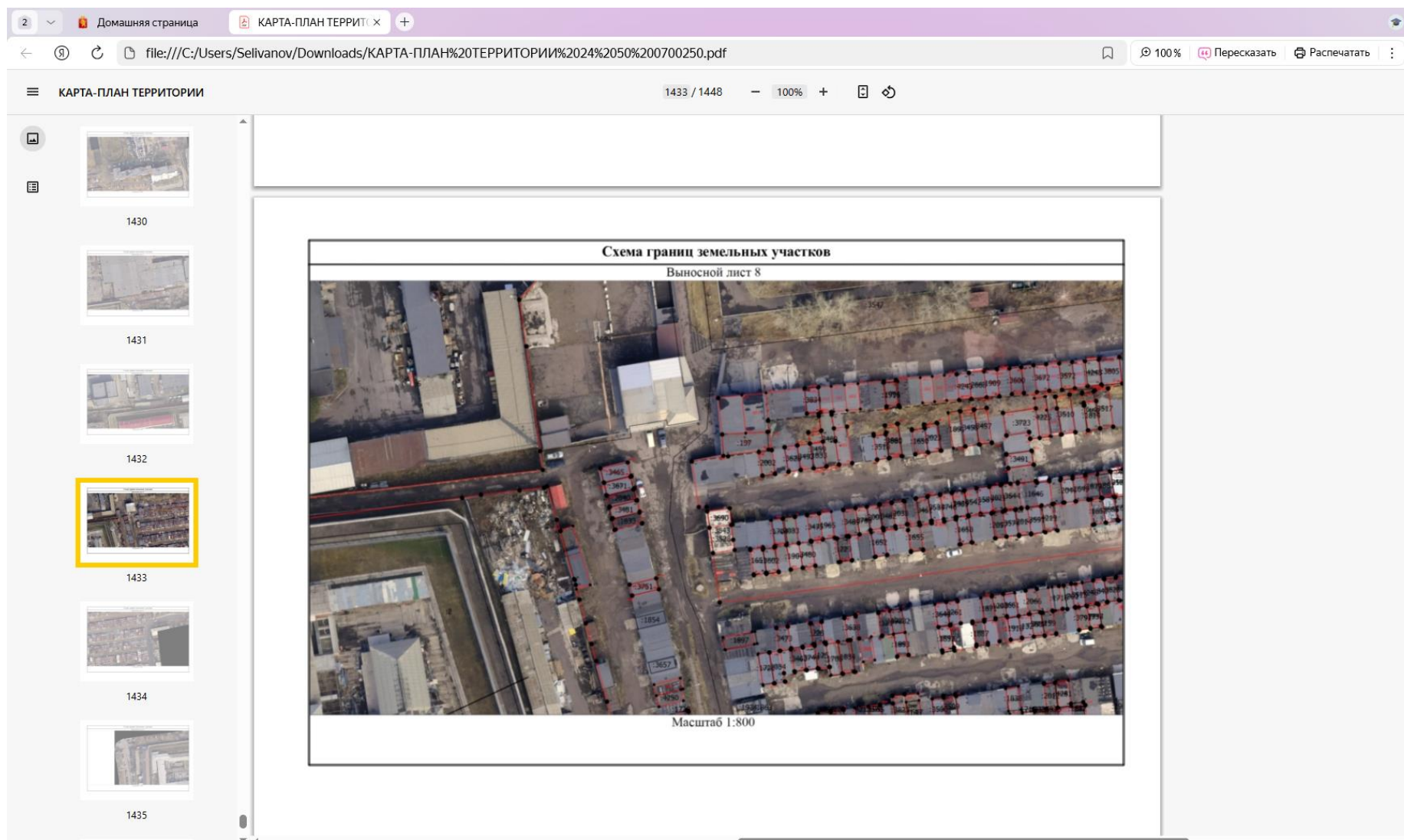
Страховой номер индивидуального лицевого счета в системе обязательного пенсионного страхования Российской Федерации (СНИЛС) кадастрового инженера: 099-544-323-15

Уникальный реестровый номер кадастрового инженера в реестре саморегулируемой организации кадастровых инженеров и дата внесения сведений о физическом лице в такой реестр: 1651, 2015-10-11

Полное или (в случае, если имеется) сокращенное наименование саморегулируемой организации кадастровых инженеров, членом которой является кадастровый инженер: Ассоциация "БОКИ"

Контактный телефон: -

В открывшемся документе карта-план территории находим свой земельный участок, через функцию поиска, по кадастровому номеру вашего объекта недвижимости.



Сравниваем фактические границы земельного участка с отрисованными на схеме, при нахождении расхождений либо возникновении вопросов, необходимо обратиться в Роскадастр по тел. 8 (391) 202-69-40.