

КАРТА-ПЛАН ТЕРРИТОРИИ

Пояснительная записка

1. Сведения о территории выполнения комплексных кадастровых работ:

Красноярский край, г.Красноярск, территория кадастрового квартала 24:50:0500097

(наименование субъекта Российской Федерации, муниципального образования, населенного пункта, уникальные учетные номера кадастровых кварталов, иные сведения, позволяющие определить местоположение территории, на которой выполняются комплексные кадастровые работы, например, наименование садоводческого или огороднического некоммерческого товарищества, гаражного кооператива, элемента планировочной структуры)

2. Основания выполнения комплексных кадастровых работ:

Наименование, дата и номер документа, на основании которого выполняются комплексные кадастровые работы:

Соглашение о предоставлении из федерального бюджета субсидий, в том числе грантов в форме субсидий, юридическим лицам, индивидуальным предпринимателям, а также физическим лицам № 321-20-2025-002 от 30 января 2025 г.

3. Дата подготовки карты-плана территории: 1 августа 2025 г.

4. Сведения о заказчике(ах) комплексных кадастровых работ:

В отношении юридического лица, органа местного самоуправления муниципального района, муниципального округа или городского округа либо уполномоченного исполнительного органа государственной власти субъекта Российской Федерации:

полное или сокращенное (в случае, если имеется) наименование: Управление федеральной службы государственной регистрации, кадастра и картографии по Красноярскому краю

основной государственный регистрационный номер: 1042402980290

идентификационный номер налогоплательщика: 2466124510

В отношении физического лица или представителя физических или юридических лиц:

фамилия, имя, отчество (последнее - при наличии): —

страховой номер индивидуального лицевого счета в системе обязательного пенсионного страхования Российской Федерации (СНИЛС): —

Наименование и реквизиты документа, подтверждающие полномочия представителя заказчика(ов) комплексных кадастровых работ:

—

Адрес электронной почты (для направления уведомления о результатах внесения сведений в Единый государственный реестр недвижимости):

—

5. Сведения об исполнителе комплексных кадастровых работ:

Полное или сокращенное (в случае, если имеется) наименование и адрес юридического лица, с которым заключен государственный или муниципальный контракт либо договор подряда на выполнение комплексных кадастровых работ:
филиал ППК "Роскадастр" по Красноярскому краю, адрес: 660020 Красноярский край, город Красноярск, г.о., Красноярск г, Петра Подзолкова 3

Фамилия, имя, отчество кадастрового инженера (последнее - при наличии): Кобыжаков Олег Любимович
и основной государственный регистрационный номер кадастрового инженера индивидуального предпринимателя (ОГРНИП): —

Страховой номер индивидуального лицевого счета в системе обязательного пенсионного страхования Российской Федерации (СНИЛС) кадастрового инженера: 099-544-323-15

Уникальный реестровый номер кадастрового инженера в реестре саморегулируемой организации кадастровых инженеров и дата внесения сведений о физическом лице в такой реестр: 1651, 11 октября 2016 г.

Полное или (в случае, если имеется) сокращенное наименование саморегулируемой организации кадастровых инженеров, членом которой является кадастровый инженер:
Ассоциация "БОКИ"

Контактный телефон: 89233429996

Почтовый адрес и адрес электронной почты, по которым осуществляется связь с кадастровым инженером:
, olegatorr_26@mail.ru

6. Перечень документов, использованных при подготовке карты-плана территории:

№ п/п	Реквизиты документа				
	Вид	Дата	Номер	Наименование	Иные сведения
1	2	3	4	5	6
1	Кадастровый план территории, выдан: Филиал публично-правовой компании "Роскадастр" по Красноярскому краю	6 июня 2025 г.	КУВИ-001/2025-119634921	Кадастровый план территории	—

7. Пояснения к карте-плану территории:

Пояснения к разделам

Комплексные кадастровые работы (далее - ККР) выполнены публично-правовой компанией «Роскадастр» (ППК «Роскадастр») в соответствии с Соглашением о предоставлении из федерального бюджета субсидий, в том числе грантов в форме субсидий, юридическим лицам, индивидуальным предпринимателям, а также физическим лицам от 30.01.2025 № 321-20-2025-002. Территория выполнения работ: Красноярский край, муниципальное образование г. Красноярск, кадастровый квартал 24:50:0500097.

При подготовке карты (плана) территории (далее – КПТР) проведен анализ материалов землеустроительной документации, сведений Единого государственного реестра недвижимости (далее - ЕГРН) в виде кадастровых планов территории (далее – КПТ) и выписок из ЕГРН. В результате проведенного анализа выявлено, что по состоянию на 01.08.2025г. в кадастровом квартале (далее – КК) содержатся сведения о 245 земельных участках (далее - ЗУ) и 511 объектах капитального строительства (далее - ОКС). Также в ходе работ был выявлены объекты из КК 24:50:0500121, 24:50:0500108, 24:50:0500120:1321 которые фактически расположены в квартале 24:50:0500097. В отношении этих объектов было принято решения включить в КПТР для корректного исправления реестровых ошибок в отношении

смежных с ними ЗУ.

Всего на территории КК в результате выполнения ККР осуществлено:

- уточнение местоположения границ ЗУ — 44 ед.
- исправление реестровых ошибок в сведениях ЕГРН о местоположении границ ЗУ – 6 ед. ;
- уточнение местоположения на ЗУ ОКС - 109 ед.
- исправление реестровых ошибок в сведениях ЕГРН о местоположении границ ОКС — 13 ед.

Сведения об уточняемых ЗУ

В соответствии с п.1 ст.42.8 221-ФЗ «О кадастровой деятельности» от 24.07.2007г. (далее - 221-ФЗ) выполнение ККР по уточнению местоположения границ ЗУ осуществляется по правилам, предусмотренным ч.1.1 ст.43 Федерального закона от 13.07.2015 года № 218-ФЗ «О государственной регистрации недвижимости» (далее - 218-ФЗ), в том числе с использованием документов, указанных в ч.3 ст.42.6 218-ФЗ.

В результате ККР уточнены границы 44 ЗУ с кадастровыми номерами: 24:50:0500097:32, 24:50:0500097:34, 24:50:0500097:35, 24:50:0500097:36, 24:50:0500097:38, 24:50:0500097:39, 24:50:0500097:40, 24:50:0500097:41, 24:50:0500097:42, 24:50:0500097:45, 24:50:0500097:46, 24:50:0500097:49, 24:50:0500097:52, 24:50:0500097:53, 24:50:0500097:54, 24:50:0500097:56, 24:50:0500097:57, 24:50:0500097:58, 24:50:0500097:59, 24:50:0500097:60, 24:50:0500097:61, 24:50:0500097:63, 24:50:0500097:64, 24:50:0500097:65, 24:50:0500097:66, 24:50:0500097:67, 24:50:0500097:68, 24:50:0500097:69, 24:50:0500097:70, 24:50:0500097:71, 24:50:0500097:72, 24:50:0500097:76, 24:50:0500097:77, 24:50:0500097:78, 24:50:0500097:471, 24:50:0500097:506, 24:50:0500097:535, 24:50:0500097:550, 24:50:0500097:577, 24:50:0500097:810, 24:50:0500097:816, 24:50:0500097:818, 24:50:0500097:886, 24:50:0500097:892,

Сведения об уточняемых ЗУ, необходимые для исправления реестровых ошибок в сведениях о местоположении их границ 6 земельных участков.

При выполнении ККР были выявлены и устранены реестровые ошибки в описании местоположения границ (фактические границы земельных участков не соответствуют ЦОФП) в отношении 6 ЗУ с кадастровыми номерами:

24:50:0500097:73, 24:50:0500097:526, 24:50:0500097:765, 24:50:0500097:1901, 24:50:0500097:1910, 24:50:0500097:2023.

Не являются объектами ККР, вследствие чего не включены в карту (план) территории 198 ЗУ по следующим причинам:

- 19 ЗУ в рамках проведения ККР сняты с ГКУ: 24:50:0500097:10, 24:50:0500097:12, 24:50:0500097:13, 24:50:0500097:15, 24:50:0500097:16, 24:50:0500097:17, 24:50:0500097:20, 24:50:0500097:21, 24:50:0500097:22, 24:50:0500097:23, 24:50:0500097:24, 24:50:0500097:25, 24:50:0500097:29, 24:50:0500097:33, 24:50:0500097:50, 24:50:0500097:51, 24:50:0500097:6, 24:50:0500097:8, 24:50:0500097:9.

- 1 ЗУ с правами 24:50:0500097:74, не возможно определить на местности, так как ОКС этого ЗУ невозможно определить на местности. Адресация ЗУ и ОКС относится к рядам, где снесены все остальные гаражные боксы.

- 178 ЗУ не изменили свое местоположение относительно сведений ЕГРН и остаются в исходных границах. При анализе кадастровых планов территорий выявлено соответствие требованиям 218-ФЗ описания местоположения их границ: 24:50:0000000:341466, 24:50:0500097:1045, 24:50:0500097:1047, 24:50:0500097:1048, 24:50:0500097:11, 24:50:0500097:1132, 24:50:0500097:1278, 24:50:0500097:14, 24:50:0500097:1433, 24:50:0500097:1434, 24:50:0500097:1733, 24:50:0500097:1734, 24:50:0500097:1737, 24:50:0500097:1744, 24:50:0500097:1755, 24:50:0500097:1763, 24:50:0500097:1770, 24:50:0500097:1774, 24:50:0500097:1775, 24:50:0500097:1787, 24:50:0500097:1788, 24:50:0500097:1793, 24:50:0500097:1794, 24:50:0500097:1797, 24:50:0500097:1799, 24:50:0500097:18, 24:50:0500097:1800, 24:50:0500097:1801,

24:50:0500097:1803, 24:50:0500097:1806, 24:50:0500097:1812, 24:50:0500097:1815, 24:50:0500097:1818, 24:50:0500097:1819, 24:50:0500097:1820, 24:50:0500097:1821, 24:50:0500097:1822, 24:50:0500097:1823, 24:50:0500097:1828, 24:50:0500097:1831, 24:50:0500097:1832, 24:50:0500097:1835, 24:50:0500097:1837, 24:50:0500097:1838, 24:50:0500097:1839, 24:50:0500097:1840, 24:50:0500097:1841, 24:50:0500097:1842, 24:50:0500097:1843, 24:50:0500097:1844, 24:50:0500097:1847, 24:50:0500097:1848, 24:50:0500097:1853, 24:50:0500097:1854, 24:50:0500097:1856, 24:50:0500097:1858, 24:50:0500097:1860, 24:50:0500097:1861, 24:50:0500097:1862, 24:50:0500097:1863, 24:50:0500097:1865, 24:50:0500097:1866, 24:50:0500097:1878, 24:50:0500097:1879, 24:50:0500097:1880, 24:50:0500097:1881, 24:50:0500097:1884, 24:50:0500097:1886, 24:50:0500097:1887, 24:50:0500097:1888, 24:50:0500097:1896, 24:50:0500097:1899, 24:50:0500097:1903, 24:50:0500097:1906, 24:50:0500097:1907, 24:50:0500097:1908, 24:50:0500097:1909, 24:50:0500097:1910, 24:50:0500097:1911, 24:50:0500097:1912, 24:50:0500097:1915, 24:50:0500097:1919, 24:50:0500097:1921, 24:50:0500097:1922, 24:50:0500097:1923, 24:50:0500097:1924, 24:50:0500097:1926, 24:50:0500097:1927, 24:50:0500097:1928, 24:50:0500097:1930, 24:50:0500097:1932, 24:50:0500097:1933, 24:50:0500097:1934, 24:50:0500097:1935, 24:50:0500097:1938, 24:50:0500097:1941, 24:50:0500097:1942, 24:50:0500097:1943, 24:50:0500097:1944, 24:50:0500097:1945, 24:50:0500097:1947, 24:50:0500097:1948, 24:50:0500097:1950, 24:50:0500097:1951, 24:50:0500097:1953, 24:50:0500097:1958, 24:50:0500097:1960, 24:50:0500097:1961, 24:50:0500097:1962, 24:50:0500097:1963, 24:50:0500097:1964, 24:50:0500097:1982, 24:50:0500097:1983, 24:50:0500097:1985, 24:50:0500097:1991, 24:50:0500097:2, 24:50:0500097:2000, 24:50:0500097:2003, 24:50:0500097:2006, 24:50:0500097:2007, 24:50:0500097:2011, 24:50:0500097:2013, 24:50:0500097:2017, 24:50:0500097:2018, 24:50:0500097:2019, 24:50:0500097:2020, 24:50:0500097:2021, 24:50:0500097:2022, 24:50:0500097:2023, 24:50:0500097:2024, 24:50:0500097:2027, 24:50:0500097:2030, 24:50:0500097:2031, 24:50:0500097:2033, 24:50:0500097:2038, 24:50:0500097:27, 24:50:0500097:28, 24:50:0500097:37, 24:50:0500097:4, 24:50:0500097:469, 24:50:0500097:47, 24:50:0500097:470, 24:50:0500097:472, 24:50:0500097:473, 24:50:0500097:48, 24:50:0500097:5, 24:50:0500097:513, 24:50:0500097:526, 24:50:0500097:538, 24:50:0500097:539, 24:50:0500097:55, 24:50:0500097:564, 24:50:0500097:62, 24:50:0500097:73, 24:50:0500097:765, 24:50:0500097:766, 24:50:0500097:768, 24:50:0500097:787, 24:50:0500097:79, 24:50:0500097:790, 24:50:0500097:795, 24:50:0500097:858, 24:50:0500097:880, 24:50:0500097:881, 24:50:0500097:909, 24:50:0500097:927, 24:50:0500097:933, 24:50:0500097:937, 24:50:0500 24:50:0500120:1616, 24:50:0500120:1985, 24:50:0500120:2816, 24:50:0500120:90.

Описание местоположения здания, сооружения, объекта незавершенного строительства на ЗУ

В результате выполнения ККР уточнение местоположения на ЗУ ОКС осуществлено в соответствии с ч.1, п.2 ч.2 ст.42.1 221-ФЗ. Уточнение местоположения осуществлялось при выполнении геодезических работ, с учетом установленной нормативной точности по наружным стенам без изменения основных характеристик.

В результате проведения работ были уточнены границы 87 ОКС: 24:50:0000000:11038, 24:50:0000000:11624, 24:50:0000000:11768, 24:50:0000000:11777, 24:50:0000000:11778, 24:50:0000000:16039, 24:50:0500097:81, 24:50:0500097:82, 24:50:0500097:83, 24:50:0500097:84, 24:50:0500097:86, 24:50:0500097:90, 24:50:0500097:91, 24:50:0500097:101, 24:50:0500097:103, 24:50:0500097:104, 24:50:0500097:106, 24:50:0500097:107, 24:50:0500097:111, 24:50:0500097:115, 24:50:0500097:118, 24:50:0500097:119, 24:50:0500097:134, 24:50:0500097:138, 24:50:0500097:141, 24:50:0500097:142, 24:50:0500097:147, 24:50:0500097:149, 24:50:0500097:150, 24:50:0500097:153, 24:50:0500097:155, 24:50:0500097:156, 24:50:0500097:159, 24:50:0500097:160, 24:50:0500097:161, 24:50:0500097:171, 24:50:0500097:173, 24:50:0500097:174, 24:50:0500097:175, 24:50:0500097:176, 24:50:0500097:177, 24:50:0500097:180, 24:50:0500097:182, 24:50:0500097:186, 24:50:0500097:187, 24:50:0500097:188, 24:50:0500097:189, 24:50:0500097:195, 24:50:0500097:196, 24:50:0500097:198, 24:50:0500097:199, 24:50:0500097:200, 24:50:0500097:203, 24:50:0500097:204, 24:50:0500097:205, 24:50:0500097:206, 24:50:0500097:209, 24:50:0500097:217, 24:50:0500097:220, 24:50:0500097:221, 24:50:0500097:224, 24:50:0500097:234, 24:50:0500097:235, 24:50:0500097:237, 24:50:0500097:239, 24:50:0500097:240, 24:50:0500097:242, 24:50:0500097:247, 24:50:0500097:248, 24:50:0500097:261, 24:50:0500097:267, 24:50:0500097:434, 24:50:0500097:477, 24:50:0500097:495, 24:50:0500097:496, 24:50:0500097:497, 24:50:0500097:499, 24:50:0500097:500, 24:50:0500097:505, 24:50:0500097:522, 24:50:0500097:524, 24:50:0500097:542, 24:50:0500097:584, 24:50:0500097:605, 24:50:0500097:638, 24:50:0500097:922, 24:50:0500097:481, 24:50:0500097:482, 24:50:0500097:483, 24:50:0500097:485, 24:50:0500097:486, 24:50:0500097:487, 24:50:0500097:488, 24:50:0500097:489, 24:50:0500097:490, 24:50:0500097:491, 24:50:0500097:492, 24:50:0500097:509, 24:50:0500097:510, 24:50:0500097:511, 24:50:0500097:517, 24:50:0500097:518, 24:50:0500097:519, 24:50:0500097:520, 24:50:0500097:558, 24:50:0500097:1046, 24:50:0500097:1766, 24:50:0500097:1984.

Сведения о зданиях, сооружениях, объектах незавершенного строительства, необходимые для исправления реестровых ошибок в сведениях об описании их местоположения: 13 ОКС.

24:50:0500097:546, 24:50:0500097:561, 24:50:0500097:574, 24:50:0500097:579, 24:50:0500097:762, 24:50:0500097:789, 24:50:0500097:805, 24:50:0500097:837, 24:50:0500097:872, 24:50:0500097:906, 24:50:0500097:1889, 24:50:0500097:1929, 24:50:0500097:1980.

Не являются объектами ККР, вследствие чего не включены в КПТР 181 ОКС по следующим причинам:

- 1 ОКС в рамках проведения ККР снят с ГКУ: 224:50:0500097:902

- 19 ОКС отсутствуют на ЦОФП имеют с зарегистрированные права: 24:50:0500097:253, 24:50:0500097:583, 24:50:0500097:1735, 24:50:0500097:1722, 24:50:0500097:1730, 24:50:0500097:849, 24:50:0500097:763, 24:50:0500097:1726, 24:50:0500097:845, 24:50:0500097:586, 24:50:0500097:890, 24:50:0500097:1731, 24:50:0500097:757, 24:50:0500097:843, 24:50:0500097:1724, 24:50:0500097:554, 24:50:0500097:1721, 24:50:0500097:1725, 24:50:0000000:157596.

-2 окс признаны как дубли: 24:50:0500097:171, 24:50:0500097:192.

-1 окс 24:50:0000000:3935 -сети водопровода. Не включены в КПТР так как это линейные сооружения.

-1 окс 24:50:0500097:478, определен как дорога. Начертить на данный момент нельзя, так как дорога расположена в 3 кадастровых кварталах. 24:50:050009, 24:50:0500100, 24:50:0500108. (2 кадастровых квартала) на данный момент не входят в комплексные кадастровые работы.

363 ОКС не изменили свое местоположение относительно сведений ЕГРН и остаются в исходных границах. При анализе КПТ выявлено соответствие требованиям 218-ФЗ описания местоположения их границ:

24:50:0000000:160104, 24:50:0000000:160115, 24:50:0000000:348961, 24:50:0500096:101, 24:50:0500097:100, 24:50:0500097:1049, 24:50:0500097:1276, 24:50:0500097:1277, 24:50:0500097:1462, 24:50:0500097:157, 24:50:0500097:1724, 24:50:0500097:1725, 24:50:0500097:1726, 24:50:0500097:1728, 24:50:0500097:1729, 24:50:0500097:1730, 24:50:0500097:1731, 24:50:0500097:1732, 24:50:0500097:1735, 24:50:0500097:1736, 24:50:0500097:1738, 24:50:0500097:1739, 24:50:0500097:1740, 24:50:0500097:1741, 24:50:0500097:1742, 24:50:0500097:1743, 24:50:0500097:1745, 24:50:0500097:1746, 24:50:0500097:1747, 24:50:0500097:1748, 24:50:0500097:1749, 24:50:0500097:1750, 24:50:0500097:1752, 24:50:0500097:1753, 24:50:0500097:1754, 24:50:0500097:1756, 24:50:0500097:1757, 24:50:0500097:1758, 24:50:0500097:1759, 24:50:0500097:1760, 24:50:0500097:1761, 24:50:0500097:1762, 24:50:0500097:1764, 24:50:0500097:1765, 24:50:0500097:1767, 24:50:0500097:1768, 24:50:0500097:1769, 24:50:0500097:1772, 24:50:0500097:1773, 24:50:0500097:1776, 24:50:0500097:1777, 24:50:0500097:1778, 24:50:0500097:1779, 24:50:0500097:1780, 24:50:0500097:1781, 24:50:0500097:1782, 24:50:0500097:1783, 24:50:0500097:1784, 24:50:0500097:1785, 24:50:0500097:1786, 24:50:0500097:1789, 24:50:0500097:1791, 24:50:0500097:1792, 24:50:0500097:1795, 24:50:0500097:1796, 24:50:0500097:1798, 24:50:0500097:1802, 24:50:0500097:1804, 24:50:0500097:1805, 24:50:0500097:1807, 24:50:0500097:1808, 24:50:0500097:1810, 24:50:0500097:1811, 24:50:0500097:1814, 24:50:0500097:1816, 24:50:0500097:1817, 24:50:0500097:1824, 24:50:0500097:1825, 24:50:0500097:1826, 24:50:0500097:1827, 24:50:0500097:1829, 24:50:0500097:1830, 24:50:0500097:1833, 24:50:0500097:1834, 24:50:0500097:1836, 24:50:0500097:1845, 24:50:0500097:1846, 24:50:0500097:1849, 24:50:0500097:1850, 24:50:0500097:1851, 24:50:0500097:1852, 24:50:0500097:1855, 24:50:0500097:1857, 24:50:0500097:1859, 24:50:0500097:1864, 24:50:0500097:1867, 24:50:0500097:1868, 24:50:0500097:1869, 24:50:0500097:1870, 24:50:0500097:1871, 24:50:0500097:1872, 24:50:0500097:1873, 24:50:0500097:1874, 24:50:0500097:1875, 24:50:0500097:1876, 24:50:0500097:1877, 24:50:0500097:1882, 24:50:0500097:1883, 24:50:0500097:1885, 24:50:0500097:1890, 24:50:0500097:1891, 24:50:0500097:1892, 24:50:0500097:1893, 24:50:0500097:1894, 24:50:0500097:1895, 24:50:0500097:1898, 24:50:0500097:1900, 24:50:0500097:1902, 24:50:0500097:1904, 24:50:0500097:1905, 24:50:0500097:1913, 24:50:0500097:1914, 24:50:0500097:1916, 24:50:0500097:1917, 24:50:0500097:1918, 24:50:0500097:1920, 24:50:0500097:1925, 24:50:0500097:1931, 24:50:0500097:1936, 24:50:0500097:1937, 24:50:0500097:1939, 24:50:0500097:1940, 24:50:0500097:1946, 24:50:0500097:1949, 24:50:0500097:1952,

24:50:0500097:1954, 24:50:0500097:1955, 24:50:0500097:1957, 24:50:0500097:1959, 24:50:0500097:1965, 24:50:0500097:1966, 24:50:0500097:1967, 24:50:0500097:1968, 24:50:0500097:1969, 24:50:0500097:1970, 24:50:0500097:1971, 24:50:0500097:1972, 24:50:0500097:1973, 24:50:0500097:1974, 24:50:0500097:1975, 24:50:0500097:1976, 24:50:0500097:1977, 24:50:0500097:1978, 24:50:0500097:1979, 24:50:0500097:1981, 24:50:0500097:1986, 24:50:0500097:1987, 24:50:0500097:1988, 24:50:0500097:1989, 24:50:0500097:1990, 24:50:0500097:1992, 24:50:0500097:1993, 24:50:0500097:1994, 24:50:0500097:1995, 24:50:0500097:1996, 24:50:0500097:1997, 24:50:0500097:1998, 24:50:0500097:1999, 24:50:0500097:2001, 24:50:0500097:2002, 24:50:0500097:2004, 24:50:0500097:2005, 24:50:0500097:2008, 24:50:0500097:2009, 24:50:0500097:2010, 24:50:0500097:2012, 24:50:0500097:2014, 24:50:0500097:2015, 24:50:0500097:2016, 24:50:0500097:2025, 24:50:0500097:2026, 24:50:0500097:2028, 24:50:0500097:2029, 24:50:0500097:2032, 24:50:0500097:2034, 24:50:0500097:2035, 24:50:0500097:2036, 24:50:0500097:2037, 24:50:0500097:2039, 24:50:0500097:540, 24:50:0500097:541, 24:50:0500097:543, 24:50:0500097:544, 24:50:0500097:545, 24:50:0500097:547, 24:50:0500097:548, 24:50:0500097:549, 24:50:0500097:551, 24:50:0500097:552, 24:50:0500097:553, 24:50:0500097:554, 24:50:0500097:555, 24:50:0500097:556, 24:50:0500097:557, 24:50:0500097:559, 24:50:0500097:560, 24:50:0500097:562, 24:50:0500097:563, 24:50:0500097:565, 24:50:0500097:566, 24:50:0500097:567, 24:50:0500097:568, 24:50:0500097:569, 24:50:0500097:570, 24:50:0500097:572, 24:50:0500097:573, 24:50:0500097:575, 24:50:0500097:576, 24:50:0500097:578, 24:50:0500097:580, 24:50:0500097:581, 24:50:0500097:582, 24:50:0500097:585, 24:50:0500097:586, 24:50:0500097:737, 24:50:0500097:749, 24:50:0500097:750, 24:50:0500097:751, 24:50:0500097:752, 24:50:0500097:754, 24:50:0500097:755, 24:50:0500097:756, 24:50:0500097:757, 24:50:0500097:763, 24:50:0500097:764, 24:50:0500097:770, 24:50:0500097:771, 24:50:0500097:772, 24:50:0500097:773, 24:50:0500097:774, 24:50:0500097:775, 24:50:0500097:776, 24:50:0500097:777, 24:50:0500097:778, 24:50:0500097:779, 24:50:0500097:780, 24:50:0500097:781, 24:50:0500097:782, 24:50:0500097:783, 24:50:0500097:784, 24:50:0500097:785, 24:50:0500097:786, 24:50:0500097:788, 24:50:0500097:791, 24:50:0500097:792, 24:50:0500097:794, 24:50:0500097:796, 24:50:0500097:797, 24:50:0500097:798, 24:50:0500097:799, 24:50:0500097:800, 24:50:0500097:801, 24:50:0500097:802, 24:50:0500097:803, 24:50:0500097:804, 24:50:0500097:806, 24:50:0500097:807, 24:50:0500097:808, 24:50:0500097:809, 24:50:0500097:811, 24:50:0500097:812, 24:50:0500097:813, 24:50:0500097:814, 24:50:0500097:815, 24:50:0500097:817, 24:50:0500097:819, 24:50:0500097:820, 24:50:0500097:821, 24:50:0500097:822, 24:50:0500097:823, 24:50:0500097:824, 24:50:0500097:825, 24:50:0500097:826, 24:50:0500097:827, 24:50:0500097:828, 24:50:0500097:829, 24:50:0500097:830, 24:50:0500097:831, 24:50:0500097:832, 24:50:0500097:833, 24:50:0500097:834, 24:50:0500097:835, 24:50:0500097:836, 24:50:0500097:838, 24:50:0500097:839, 24:50:0500097:840, 24:50:0500097:841, 24:50:0500097:842, 24:50:0500097:843, 24:50:0500097:845, 24:50:0500097:848, 24:50:0500097:849, 24:50:0500097:851, 24:50:0500097:853, 24:50:0500097:854, 24:50:0500097:855, 24:50:0500097:856, 24:50:0500097:859, 24:50:0500097:860, 24:50:0500097:861, 24:50:0500097:862, 24:50:0500097:863, 24:50:0500097:864, 24:50:0500097:865, 24:50:0500097:866, 24:50:0500097:867, 24:50:0500097:868, 24:50:0500097:869, 24:50:0500097:870, 24:50:0500097:871, 24:50:0500097:874, 24:50:0500097:875, 24:50:0500097:876, 24:50:0500097:878, 24:50:0500097:879, 24:50:0500097:882, 24:50:0500097:883, 24:50:0500097:884, 24:50:0500097:887, 24:50:0500097:890, 24:50:0500097:891, 24:50:0500097:893, 24:50:0500097:894, 24:50:0500097:895, 24:50:0500097:896, 24:50:0500097:899, 24:50:0500097:900, 24:50:0500097:903, 24:50:0500097:904, 24:50:0500097:905, 24:50:0500097:907, 24:50:0500097:908, 24:50:0500097:910, 24:50:0500097:912, 24:50:0500097:913, 24:50:0500097:914, 24:50:0500097:915, 24:50:0500097:916, 24:50:0500097:918, 24:50:0500097:919, 24:50:0500097:921, 24:50:0500097:925, 24:50:0500097:928, 24:50:0500097:929, 24:50:0500097:930, 24:50:0500097:931, 24:50:0500097:932, 24:50:0500097:934, 24:50:0500097:935, 24:50:0500097:936, 24:50:0500120:2008.

Сведения о пунктах геодезической сети и средствах измерений

1. Сведения о пунктах геодезической сети:

№ п/п	Вид геодезической сети	Название пункта геодезической сети и тип знака	Система координат пункта геодезической сети	Координаты пункта, м		Дата обследования —		
						Сведения о состоянии		
				Х	У	наружного знака пункта	центра пункта	марки центра пункта
1	2	3	4	5	6	7	8	9
1	Государственная геодезическая сеть. 3	ГИДЭС, пир.	МСК-167 (24)	628 760,05	88 752,96	Сохранился	Сохранился	Сохранился

1	2	3	4	5	6	7	8	9
2	Государственная геодезическая сеть. 3	Еловка, пир. - штатив	МСК-167 (24)	647 858,67	76 496,14	Утрачен	Сохранился	Сохранился
3	Государственная геодезическая сеть. 3 класс	Листвянка, неизвестен		655 409,14	61 866,25			

2. Сведения об использованных средствах измерений:

№ п/п	Наименование и обозначение типа средства измерений - прибора (инструмента, аппаратуры)	Заводской или серийный номер средства измерений	Реквизиты свидетельства о поверке прибора (инструмента, аппаратуры) и (или) срок действия поверки
1	2	3	4
1		—	

Сведения об уточняемых земельных участках							
1. Сведения о характерных точках границ уточняемого земельного участка с кадастровым номером 24:50:0500097:67 :							
Система координат —					Зона № —		
Обозначение характерных точек границ	Координаты, м				Метод определения координат	Формулы, примененные для расчета средней квадратической погрешности определения координат характерных точек границ (Mt), с подставленными в такие формулы значениями и итоговые (вычисленные) значения Mt, м	Описание закрепления точки
	содержатся в Едином государственном реестре недвижимости		определены в результате выполнения комплексных кадастровых работ				
	X	Y	X	Y			
1	2	3	4	5	6	7	8
n13У	—	—	634 233,95	107 704,25	—	0,10	—
n14У	—	—	634 231,02	107 709,64			
n15У	—	—	634 227,77	107 707,87			
n16У	—	—	634 230,63	107 702,62	Метод спутниковых геодезических измерений (определений)		
n13У	—	—	634 233,95	107 704,25	—		
2. Сведения о частях границ уточняемого земельного участка с кадастровым номером 24:50:0500097:67 :							
Обозначение части границ		Горизонтальное проложение (S), м	Описание прохождения части границ	Сведения о согласовании местоположения границ (согласовано/спорное)			
от т.	до т.						
1	2	3	4	5			
n13У	n14У	6,13	—	согласовано			
n14У	n15У	3,70					
n15У	n16У	5,98					
n16У	n13У	3,70					
3. Сведения о характеристиках уточняемого земельного участка с кадастровым номером 24:50:0500097:67 :							
№ п/п	Наименование характеристики земельного участка			Значение характеристики			
1	2			3			

1	2	3
1.	Адрес земельного участка	Российская Федерация, Красноярский край, городской округ город Красноярск, город Красноярск, улица Солнечная, земельный участок 21а/42
1.1.	Сведения о местоположении земельного участка (при отсутствии адреса) в структурированном в соответствии с федеральной информационной адресной системой виде	—
1.2.	Дополнительные сведения о местоположении земельного участка	—
2.	Площадь земельного участка \pm величина погрешности определения (вычисления) площади ($P \pm \Delta P$), м ²	$22 \pm 2,00$
3.	Формула, примененная для вычисления предельной погрешности определения площади земельного участка, с подставленными значениями и итоговые (вычисленные) значения	$3,5*0,10*\sqrt{(22,00)} = 2$
4.	Площадь земельного участка согласно сведениям Единого государственного реестра недвижимости (Ркад), м ²	20,00
5.	Оценка расхождения Р и Ркад ($P - P_{кад}$), м ²	2
6.	Предельный минимальный и максимальный размеры земельного участка ($P_{мин}$ и $P_{макс}$), м ²	— —
7.	Вид (виды) разрешенного использования	Индивидуальный гараж
7.1.	Дополнительные сведения об использовании земельного участка	—
8.	Кадастровый или иной государственный учетный номер (инвентарный) здания, сооружения, объекта незавершенного строительства, расположенного на земельном участке	—
9.	Сведения о земельных участках (землях общего пользования, территории общего пользования), посредством которых обеспечивается доступ	—
10.	Иные сведения	—
4. Пояснения к сведениям об уточняемом земельном участке с кадастровым номером <u>24:50:0500097:67</u> :		
1.	—	

1. Сведения о характерных точках границ уточняемого земельного участка с кадастровым номером						24:50:0500097:78		:
Система координат						Зона №		
Обозначение характерных точек границ	Координаты, м				Метод определения координат	Формулы, примененные для расчета средней квадратической погрешности определения координат характерных точек границ (Mt), с подставленными в такие формулы значениями и итоговые (вычисленные) значения Mt, м	Описание закрепления точки	
	содержатся в Едином государственном реестре недвижимости		определены в результате выполнения комплексных кадастровых работ					
	X	Y	X	Y				
1	2	3	4	5	6	7	8	
н17У	—	—	634 255,22	107 815,06	—	0,10	—	
н18У	—	—	634 258,51	107 817,07				
н19У	—	—	634 255,01	107 821,81				
н20У	—	—	634 251,79	107 819,84	Метод спутниковых геодезических измерений (определений)			
н17У	—	—	634 255,22	107 815,06				—
2. Сведения о частях границ уточняемого земельного участка с кадастровым номером						24:50:0500097:78		:
Обозначение части границ		Горизонтальное проложение (S), м	Описание прохождения части границ			Сведения о согласовании местоположения границ (согласовано/спорное)		
от т.	до т.							
1	2	3	4			5		
н17У	н18У	3,86	—			согласовано		
н18У	н19У	5,89						
н19У	н20У	3,77						
н20У	н17У	5,88						
3. Сведения о характеристиках уточняемого земельного участка с кадастровым номером						24:50:0500097:78		:
№ п/п	Наименование характеристики земельного участка				Значение характеристики			
1	2				3			
1.	Адрес земельного участка				—			
1.1.	Сведения о местоположении земельного участка (при отсутствии адреса) в структурированном в соответствии с федеральной информационной адресной системой виде				Российская Федерация, Красноярский край, Красноярск г, Солнечная ул, 18			
1.2.	Дополнительные сведения о местоположении земельного участка				—			

1	2				3		
2.	Площадь земельного участка ± величина погрешности определения (вычисления) площади (P ± ΔP), м²				22 ± 2,00		
3.	Формула, примененная для вычисления предельной погрешности определения площади земельного участка, с подставленными значениями и итоговые (вычисленные) значения				3,5*0,10*√(22,00) = 2		
4.	Площадь земельного участка согласно сведениям Единого государственного реестра недвижимости (Ркад), м²				20,00		
5.	Оценка расхождения P и Ркад (P - Ркад), м²				2		
6.	Предельный минимальный и максимальный размеры земельного участка (Рмин и Рмакс), м²				— —		
7.	Вид (виды) разрешенного использования				под ранее выстроенный капитальный гараж		
7.1.	Дополнительные сведения об использовании земельного участка				—		
8.	Кадастровый или иной государственный учетный номер (инвентарный) здания, сооружения, объекта незавершенного строительства, расположенного на земельном участке				—		
9.	Сведения о земельных участках (землях общего пользования, территории общего пользования), посредством которых обеспечивается доступ				—		
10.	Иные сведения				—		
4. Пояснения к сведениям об уточняемом земельном участке с кадастровым номером 24:50:0500097:78 :							
1.	—						
1. Сведения о характерных точках границ уточняемого земельного участка с кадастровым номером 24:50:0500097:550 :							
Система координат — Зона № —							
Обоз- начение харак- терных точек границ	Координаты, м				Метод определения координат	Формулы, примененные для расчета средней квадратической погрешности определения координат характерных точек границ (Mt), с подставленными в такие формулы значениями и итоговые (вычисленные) значения Mt, м	Описание закрепления точки
	содержатся в Едином государственном реестре недвижимости		определены в результате выполнения комплексных кадастровых работ				
	X	Y	X	Y			
1	2	3	4	5	6	7	8
н21У	—	—	634 320,74	107 834,22	—	0,10	—

1	2	3	4	5	6	7	8
н22У	—	—	634 316,56	107 839,53	—	0,10	—
н23У	—	—	634 313,43	107 837,08			
н24У	—	—	634 318,14	107 832,04	Метод спутниковых геодезических измерений (определений)		
н21У	—	—	634 320,74	107 834,22	—		

2. Сведения о частях границ уточняемого земельного участка с кадастровым номером 24:50:0500097:550 :

Обозначение части границ		Горизонтальное проложение (S), м	Описание прохождения части границ	Сведения о согласовании местоположения границ (согласовано/спорное)
от т.	до т.			
1	2	3	4	5
н21У	н22У	6,76	—	согласовано
н22У	н23У	3,97		
н23У	н24У	6,90		
н24У	н21У	3,39		

3. Сведения о характеристиках уточняемого земельного участка с кадастровым номером 24:50:0500097:550 :

№ п/п	Наименование характеристики земельного участка	Значение характеристики
1	2	3
1.	Адрес земельного участка	Российская Федерация, Красноярский край, городской округ город Красноярск, город Красноярск, улица Солнечная, земельный участок 21а/11
1.1.	Сведения о местоположении земельного участка (при отсутствии адреса) в структурированном в соответствии с федеральной информационной адресной системой виде	—
1.2.	Дополнительные сведения о местоположении земельного участка	—
2.	Площадь земельного участка ± величина погрешности определения (вычисления) площади ($P \pm \Delta P$), м²	$25 \pm 2,00$
3.	Формула, примененная для вычисления предельной погрешности определения площади земельного участка, с подставленными значениями и итоговые (вычисленные) значения	$3,5 * 0,10 * \sqrt{(25,00)} = 2$
4.	Площадь земельного участка согласно сведениям Единого государственного реестра недвижимости (Ркад), м²	25,00
5.	Оценка расхождения Р и Ркад ($P - P_{кад}$), м²	0
6.	Предельный минимальный и максимальный размеры земельного участка (Рмин и Рмакс), м²	— —

1	2				3		
7.	Вид (виды) разрешенного использования				под строительство гаражей		
7.1.	Дополнительные сведения об использовании земельного участка				—		
8.	Кадастровый или иной государственный учетный номер (инвентарный) здания, сооружения, объекта незавершенного строительства, расположенного на земельном участке				—		
9.	Сведения о земельных участках (землях общего пользования, территории общего пользования), посредством которых обеспечивается доступ				—		
10.	Иные сведения				—		
4. Пояснения к сведениям об уточняемом земельном участке с кадастровым номером 24:50:0500097:550 :							
1.	—						
1. Сведения о характерных точках границ уточняемого земельного участка с кадастровым номером 24:50:0500097:892 :							
Система координат — Зона № —							
Обозначение характерных точек границ	Координаты, м				Метод определения координат	Формулы, примененные для расчета средней квадратической погрешности определения координат характерных точек границ (Mt), с подставленными в такие формулы значениями и итоговые (вычисленные) значения Mt, м	Описание закрепления точки
	содержатся в Едином государственном реестре недвижимости		определены в результате выполнения комплексных кадастровых работ				
	X	Y	X	Y			
1	2	3	4	5	6	7	8
н606У	—	—	634 180,05	107 702,50	Метод спутниковых геодезических измерений (определений)	0,10	—
н26У	—	—	634 177,04	107 708,51	—		
н27У	—	—	634 173,56	107 706,99	—		
н28У	—	—	634 176,63	107 701,13	Метод спутниковых геодезических измерений (определений)		
н606У	—	—	634 180,05	107 702,50			
2. Сведения о частях границ уточняемого земельного участка с кадастровым номером 24:50:0500097:892 :							
Обозначение части границ		Горизонтальное проложение (S), м	Описание прохождения части границ			Сведения о согласовании местоположения границ (согласовано/спорное)	
от т.	до т.						

1	2	3	4	5
н606У	н26У	6,72	—	согласовано
н26У	н27У	3,80		
н27У	н28У	6,62		
н28У	н606У	3,68		

3. Сведения о характеристиках уточняемого земельного участка с кадастровым номером 24:50:0500097:892 :

№ п/п	Наименование характеристики земельного участка	Значение характеристики
1	2	3
1.	Адрес земельного участка	Российская Федерация, Красноярский край, городской округ город Красноярск, город Красноярск, улица Солнечная, земельный участок 21а/260
1.1.	Сведения о местоположении земельного участка (при отсутствии адреса) в структурированном в соответствии с федеральной информационной адресной системой виде	—
1.2.	Дополнительные сведения о местоположении земельного участка	—
2.	Площадь земельного участка \pm величина погрешности определения (вычисления) площади ($P \pm \Delta P$), м ²	$25 \pm 2,00$
3.	Формула, примененная для вычисления предельной погрешности определения площади земельного участка, с подставленными значениями и итоговые (вычисленные) значения	$3,5*0,10*\sqrt{(25,00)} = 2$
4.	Площадь земельного участка согласно сведениям Единого государственного реестра недвижимости (Ркад), м ²	24,00
5.	Оценка расхождения Р и Ркад ($P - P_{кад}$), м ²	1
6.	Предельный минимальный и максимальный размеры земельного участка ($P_{мин}$ и $P_{макс}$), м ²	— —
7.	Вид (виды) разрешенного использования	под строительство гаражей
7.1.	Дополнительные сведения об использовании земельного участка	—
8.	Кадастровый или иной государственный учетный номер (инвентарный) здания, сооружения, объекта незавершенного строительства, расположенного на земельном участке	—
9.	Сведения о земельных участках (землях общего пользования, территории общего пользования), посредством которых обеспечивается доступ	—
10.	Иные сведения	—

4. Пояснения к сведениям об уточняемом земельном участке с кадастровым номером 24:50:0500097:892 :

1.							
1. Сведения о характерных точках границ уточняемого земельного участка с кадастровым номером					24:50:0500097:53		
Система координат					Зона №		
Обозначение характерных точек границ	Координаты, м				Метод определения координат	Формулы, примененные для расчета средней квадратической погрешности определения координат характерных точек границ (Mt), с подставленными в такие формулы значениями и итоговые (вычисленные) значения Mt, м	Описание закрепления точки
	содержатся в Едином государственном реестре недвижимости		определены в результате выполнения комплексных кадастровых работ				
	X	Y	X	Y			
1	2	3	4	5	6	7	8
н29У	—	—	634 244,91	107 732,96	—	0,10	—
н30У	—	—	634 240,78	107 738,73			
н31У	—	—	634 237,93	107 736,69			
н32У	—	—	634 241,75	107 730,94	Метод спутниковых геодезических измерений (определений)		
н29У	—	—	634 244,91	107 732,96			
2. Сведения о частях границ уточняемого земельного участка с кадастровым номером					24:50:0500097:53		
Обозначение части границ		Горизонтальное проложение (S), м	Описание прохождения части границ		Сведения о согласовании местоположения границ (согласовано/спорное)		
от т.	до т.						
1	2	3	4		5		
н29У	н30У	7,10	—		согласовано		
н30У	н31У	3,50					
н31У	н32У	6,90					
н32У	н29У	3,75					
3. Сведения о характеристиках уточняемого земельного участка с кадастровым номером					24:50:0500097:53		
№ п/п	Наименование характеристики земельного участка				Значение характеристики		
1	2				3		

1	2	3
1.	Адрес земельного участка	—
1.1.	Сведения о местоположении земельного участка (при отсутствии адреса) в структурированном в соответствии с федеральной информационной адресной системой виде	Российская Федерация, Красноярский край, Красноярск г, Солнечная ул, 2
1.2.	Дополнительные сведения о местоположении земельного участка	—
2.	Площадь земельного участка \pm величина погрешности определения (вычисления) площади ($P \pm \Delta P$), м ²	$25 \pm 2,00$
3.	Формула, примененная для вычисления предельной погрешности определения площади земельного участка, с подставленными значениями и итоговые (вычисленные) значения	$3,5 * 0,10 * \sqrt{(25,00)} = 2$
4.	Площадь земельного участка согласно сведениям Единого государственного реестра недвижимости (Ркад), м ²	25,00
5.	Оценка расхождения Р и Ркад ($P - P_{кад}$), м ²	0
6.	Предельный минимальный и максимальный размеры земельного участка ($P_{мин}$ и $P_{макс}$), м ²	— —
7.	Вид (виды) разрешенного использования	Индивидуальный гараж
7.1.	Дополнительные сведения об использовании земельного участка	—
8.	Кадастровый или иной государственный учетный номер (инвентарный) здания, сооружения, объекта незавершенного строительства, расположенного на земельном участке	24:50:0500097:496
9.	Сведения о земельных участках (землях общего пользования, территории общего пользования), посредством которых обеспечивается доступ	—
10.	Иные сведения	—
4. Пояснения к сведениям об уточняемом земельном участке с кадастровым номером <u>24:50:0500097:53</u> :		
1.	—	

1. Сведения о характерных точках границ уточняемого земельного участка с кадастровым номером24:50:0500097:65:

Система координатЗона №

Обоз- начение харак- терных точек границ	Координаты, м				Метод определения координат	Формулы, примененные для расчета средней квадратической погрешности определения координат характерных точек границ (Mt), с подставленными в такие формулы значениями и итоговые (вычисленные) значения Mt, м	Описание закрепления точки
	содержатся в Едином государственном реестре недвижимости		определены в результате выполнения комплексных кадастровых работ				
	X	Y	X	Y			
1	2	3	4	5	6	7	8
н41У	—	—	634 298,04	107 684,09	—	0,10	—
н42У	—	—	634 299,93	107 687,65			
н43У	—	—	634 293,94	107 690,79			
н44У	—	—	634 292,14	107 687,36	Метод спутниковых геодезических измерений (определений)		
н41У	—	—	634 298,04	107 684,09	—		

2. Сведения о частях границ уточняемого земельного участка с кадастровым номером24:50:0500097:65:

Обозначение части границ		Горизонтальное проложение (S), м	Описание прохождения части границ	Сведения о согласовании местоположения границ (согласовано/спорное)
от т.	до т.			
1	2	3	4	5
н41У	н42У	4,03	—	согласовано
н42У	н43У	6,76		
н43У	н44У	3,87		
н44У	н41У	6,75		

3. Сведения о характеристиках уточняемого земельного участка с кадастровым номером24:50:0500097:65:

№ п/п	Наименование характеристики земельного участка	Значение характеристики
1	2	3

1	2	3
1.	Адрес земельного участка	Российская Федерация, Красноярский край, городской округ город Красноярск, город Красноярск, улица Солнечная, земельный участок 21а/85
1.1.	Сведения о местоположении земельного участка (при отсутствии адреса) в структурированном в соответствии с федеральной информационной адресной системой виде	—
1.2.	Дополнительные сведения о местоположении земельного участка	—
2.	Площадь земельного участка \pm величина погрешности определения (вычисления) площади ($P \pm \Delta P$), м ²	$27 \pm 2,00$
3.	Формула, примененная для вычисления предельной погрешности определения площади земельного участка, с подставленными значениями и итоговые (вычисленные) значения	$3,5*0,10*\sqrt{(27,00)} = 2$
4.	Площадь земельного участка согласно сведениям Единого государственного реестра недвижимости (Ркад), м ²	27,00
5.	Оценка расхождения Р и Ркад ($P - P_{кад}$), м ²	0
6.	Предельный минимальный и максимальный размеры земельного участка ($P_{мин}$ и $P_{макс}$), м ²	— —
7.	Вид (виды) разрешенного использования	Индивидуальный гараж
7.1.	Дополнительные сведения об использовании земельного участка	—
8.	Кадастровый или иной государственный учетный номер (инвентарный) здания, сооружения, объекта незавершенного строительства, расположенного на земельном участке	—
9.	Сведения о земельных участках (землях общего пользования, территории общего пользования), посредством которых обеспечивается доступ	—
10.	Иные сведения	—
4. Пояснения к сведениям об уточняемом земельном участке с кадастровым номером <u>24:50:0500097:65</u> :		
1.	—	

1. Сведения о характерных точках границ уточняемого земельного участка с кадастровым номером24:50:0500097:471:

Система координатЗона №

Обоз- начение харак- терных точек границ	Координаты, м				Метод определения координат	Формулы, примененные для расчета средней квадратической погрешности определения координат характерных точек границ (Mt), с подставленными в такие формулы значениями и итоговые (вычисленные) значения Mt, м	Описание закрепления точки
	содержатся в Едином государственном реестре недвижимости		определены в результате выполнения комплексных кадастровых работ				
	X	Y	X	Y			
1	2	3	4	5	6	7	8
н43У	—	—	634 293,94	107 690,79	—	0,10	—
н45У	—	—	634 295,57	107 693,98			
н46У	—	—	634 301,70	107 691,12	Метод спутниковых геодезических измерений (определений)		
н42У	—	—	634 299,93	107 687,65	—		
н43У	—	—	634 293,94	107 690,79			

2. Сведения о частях границ уточняемого земельного участка с кадастровым номером24:50:0500097:471:

Обозначение части границ		Горизонтальное проложение (S), м	Описание прохождения части границ	Сведения о согласовании местоположения границ (согласовано/спорное)
от т.	до т.			
1	2	3	4	5
н43У	н45У	3,58	—	согласовано
н45У	н46У	6,76		
н46У	н42У	3,90		
н42У	н43У	6,76		

3. Сведения о характеристиках уточняемого земельного участка с кадастровым номером24:50:0500097:471:

№ п/п	Наименование характеристики земельного участка	Значение характеристики
1	2	3

1	2	3
1.	Адрес земельного участка	Российская Федерация, Красноярский край, городской округ город Красноярск, город Красноярск, улица Солнечная, земельный участок 21а/86
1.1.	Сведения о местоположении земельного участка (при отсутствии адреса) в структурированном в соответствии с федеральной информационной адресной системой виде	—
1.2.	Дополнительные сведения о местоположении земельного участка	—
2.	Площадь земельного участка \pm величина погрешности определения (вычисления) площади ($P \pm \Delta P$), м ²	$25 \pm 2,00$
3.	Формула, примененная для вычисления предельной погрешности определения площади земельного участка, с подставленными значениями и итоговые (вычисленные) значения	$3,5*0,10*\sqrt{(25,00)} = 2$
4.	Площадь земельного участка согласно сведениям Единого государственного реестра недвижимости (Ркад), м ²	25,00
5.	Оценка расхождения Р и Ркад ($P - P_{кад}$), м ²	0
6.	Предельный минимальный и максимальный размеры земельного участка ($P_{мин}$ и $P_{макс}$), м ²	— —
7.	Вид (виды) разрешенного использования	для строительства гаражей
7.1.	Дополнительные сведения об использовании земельного участка	—
8.	Кадастровый или иной государственный учетный номер (инвентарный) здания, сооружения, объекта незавершенного строительства, расположенного на земельном участке	—
9.	Сведения о земельных участках (землях общего пользования, территории общего пользования), посредством которых обеспечивается доступ	—
10.	Иные сведения	—
4. Пояснения к сведениям об уточняемом земельном участке с кадастровым номером <u>24:50:0500097:471</u> :		
1.	—	

1. Сведения о характерных точках границ уточняемого земельного участка с кадастровым номером 24:50:0500097:41 :
Система координат _____ Зона № _____

Обоз- начение харак- терных точек границ	Координаты, м				Метод определения координат	Формулы, примененные для расчета средней квадратической погрешности определения координат характерных точек границ (Mt), с подставленными в такие формулы значениями и итоговые (вычисленные) значения Mt, м	Описание закрепления точки
	содержатся в Едином государственном реестре недвижимости		определены в результате выполнения комплексных кадастровых работ				
	X	Y	X	Y			
1	2	3	4	5	6	7	8
н46У	—	—	634 301,70	107 691,12	Метод спутниковых геодезических измерений (определений)	0,10	—
н47У	—	—	634 303,33	107 694,12	—		
н48У	—	—	634 297,21	107 697,22	Метод спутниковых геодезических измерений (определений)		
н45У	—	—	634 295,57	107 693,98	—		
н46У	—	—	634 301,70	107 691,12	Метод спутниковых геодезических измерений (определений)		

2. Сведения о частях границ уточняемого земельного участка с кадастровым номером 24:50:0500097:41 :

Обозначение части границ		Горизонтальное проложение (S), м	Описание прохождения части границ	Сведения о согласовании местоположения границ (согласовано/спорное)
от т.	до т.			
1	2	3	4	5
н46У	н47У	3,41	—	согласовано
н47У	н48У	6,86		
н48У	н45У	3,63		
н45У	н46У	6,76		

3. Сведения о характеристиках уточняемого земельного участка с кадастровым номером 24:50:0500097:41 :

№ п/п	Наименование характеристики земельного участка	Значение характеристики
1	2	3

1	2	3
1.	Адрес земельного участка	Российская Федерация, Красноярский край, городской округ город Красноярск, город Красноярск, улица Солнечная, земельный участок 21а/87
1.1.	Сведения о местоположении земельного участка (при отсутствии адреса) в структурированном в соответствии с федеральной информационной адресной системой виде	—
1.2.	Дополнительные сведения о местоположении земельного участка	—
2.	Площадь земельного участка \pm величина погрешности определения (вычисления) площади ($P \pm \Delta P$), м ²	$24 \pm 2,00$
3.	Формула, примененная для вычисления предельной погрешности определения площади земельного участка, с подставленными значениями и итоговые (вычисленные) значения	$3,5*0,10*\sqrt{(24,00)} = 2$
4.	Площадь земельного участка согласно сведениям Единого государственного реестра недвижимости (Ркад), м ²	23,00
5.	Оценка расхождения Р и Ркад ($P - P_{кад}$), м ²	1
6.	Предельный минимальный и максимальный размеры земельного участка ($P_{мин}$ и $P_{макс}$), м ²	— —
7.	Вид (виды) разрешенного использования	Индивидуальный гараж
7.1.	Дополнительные сведения об использовании земельного участка	—
8.	Кадастровый или иной государственный учетный номер (инвентарный) здания, сооружения, объекта незавершенного строительства, расположенного на земельном участке	24:50:0500097:177
9.	Сведения о земельных участках (землях общего пользования, территории общего пользования), посредством которых обеспечивается доступ	—
10.	Иные сведения	—
4. Пояснения к сведениям об уточняемом земельном участке с кадастровым номером <u>24:50:0500097:41</u> :		
1.	—	

1. Сведения о характерных точках границ уточняемого земельного участка с кадастровым номером24:50:0500097:810:

Система координатЗона №

Обоз- начение харак- терных точек границ	Координаты, м				Метод определения координат	Формулы, примененные для расчета средней квадратической погрешности определения координат характерных точек границ (Mt), с подставленными в такие формулы значениями и итоговые (вычисленные) значения Mt, м	Описание закрепления точки
	содержатся в Едином государственном реестре недвижимости		определены в результате выполнения комплексных кадастровых работ				
	X	Y	X	Y			
1	2	3	4	5	6	7	8
н57У	—	—	634 304,90	107 681,59	—	0,10	—
н58У	—	—	634 306,54	107 684,65			
н59У	—	—	634 300,50	107 687,89			
н60У	—	—	634 298,78	107 684,87	Метод спутниковых геодезических измерений (определений)		
н57У	—	—	634 304,90	107 681,59	—		

2. Сведения о частях границ уточняемого земельного участка с кадастровым номером24:50:0500097:810:

Обозначение части границ		Горизонтальное проложение (S), м	Описание прохождения части границ	Сведения о согласовании местоположения границ (согласовано/спорное)
от т.	до т.			
1	2	3	4	5
н57У	н58У	3,47	—	согласовано
н58У	н59У	6,85		
н59У	н60У	3,48		
н60У	н57У	6,94		

3. Сведения о характеристиках уточняемого земельного участка с кадастровым номером24:50:0500097:810:

№ п/п	Наименование характеристики земельного участка	Значение характеристики
1	2	3

1	2	3
1.	Адрес земельного участка	Российская Федерация, Красноярский край, городской округ город Красноярск, город Красноярск, улица Солнечная, земельный участок 21г/119
1.1.	Сведения о местоположении земельного участка (при отсутствии адреса) в структурированном в соответствии с федеральной информационной адресной системой виде	—
1.2.	Дополнительные сведения о местоположении земельного участка	—
2.	Площадь земельного участка \pm величина погрешности определения (вычисления) площади ($P \pm \Delta P$), м ²	$24 \pm 2,00$
3.	Формула, примененная для вычисления предельной погрешности определения площади земельного участка, с подставленными значениями и итоговые (вычисленные) значения	$3,5*0,10*\sqrt{(24,00)} = 2$
4.	Площадь земельного участка согласно сведениям Единого государственного реестра недвижимости (Ркад), м ²	23,00
5.	Оценка расхождения Р и Ркад ($P - P_{кад}$), м ²	1
6.	Предельный минимальный и максимальный размеры земельного участка ($P_{мин}$ и $P_{макс}$), м ²	— —
7.	Вид (виды) разрешенного использования	под строительство гаражей
7.1.	Дополнительные сведения об использовании земельного участка	—
8.	Кадастровый или иной государственный учетный номер (инвентарный) здания, сооружения, объекта незавершенного строительства, расположенного на земельном участке	24:50:0500097:119
9.	Сведения о земельных участках (землях общего пользования, территории общего пользования), посредством которых обеспечивается доступ	—
10.	Иные сведения	—
4. Пояснения к сведениям об уточняемом земельном участке с кадастровым номером <u>24:50:0500097:810</u> :		
1.	—	

1. Сведения о характерных точках границ уточняемого земельного участка с кадастровым номером24:50:0500097:71:

Система координатЗона №

Обоз- начение харак- терных точек границ	Координаты, м				Метод определения координат	Формулы, примененные для расчета средней квадратической погрешности определения координат характерных точек границ (Mt), с подставленными в такие формулы значениями и итоговые (вычисленные) значения Mt, м	Описание закрепления точки
	содержатся в Едином государственном реестре недвижимости		определены в результате выполнения комплексных кадастровых работ				
	X	Y	X	Y			
1	2	3	4	5	6	7	8
н61У	—	—	634 308,37	107 635,89	—	0,10	—
н62У	—	—	634 309,82	107 638,62			
н63У	—	—	634 304,25	107 641,35			
н64У	—	—	634 302,80	107 638,69	Метод спутниковых геодезических измерений (определений)		
н61У	—	—	634 308,37	107 635,89	—		

2. Сведения о частях границ уточняемого земельного участка с кадастровым номером24:50:0500097:71:

Обозначение части границ		Горизонтальное проложение (S), м	Описание прохождения части границ	Сведения о согласовании местоположения границ (согласовано/спорное)
от т.	до т.			
1	2	3	4	5
н61У	н62У	3,09	—	согласовано
н62У	н63У	6,20		
н63У	н64У	3,03		
н64У	н61У	6,23		

3. Сведения о характеристиках уточняемого земельного участка с кадастровым номером24:50:0500097:71:

№ п/п	Наименование характеристики земельного участка	Значение характеристики
1	2	3

1	2	3
1.	Адрес земельного участка	Российская Федерация, Красноярский край, городской округ город Красноярск, город Красноярск, улица Солнечная, земельный участок 21а/199
1.1.	Сведения о местоположении земельного участка (при отсутствии адреса) в структурированном в соответствии с федеральной информационной адресной системой виде	—
1.2.	Дополнительные сведения о местоположении земельного участка	—
2.	Площадь земельного участка \pm величина погрешности определения (вычисления) площади ($P \pm \Delta P$), м ²	$19 \pm 2,00$
3.	Формула, примененная для вычисления предельной погрешности определения площади земельного участка, с подставленными значениями и итоговые (вычисленные) значения	$3,5*0,10*\sqrt{(19,00)} = 2$
4.	Площадь земельного участка согласно сведениям Единого государственного реестра недвижимости (Ркад), м ²	19,00
5.	Оценка расхождения Р и Ркад ($P - P_{кад}$), м ²	0
6.	Предельный минимальный и максимальный размеры земельного участка ($P_{мин}$ и $P_{макс}$), м ²	— —
7.	Вид (виды) разрешенного использования	под строительство индивидуального гаража
7.1.	Дополнительные сведения об использовании земельного участка	—
8.	Кадастровый или иной государственный учетный номер (инвентарный) здания, сооружения, объекта незавершенного строительства, расположенного на земельном участке	—
9.	Сведения о земельных участках (землях общего пользования, территории общего пользования), посредством которых обеспечивается доступ	—
10.	Иные сведения	—
4. Пояснения к сведениям об уточняемом земельном участке с кадастровым номером <u>24:50:0500097:71</u> :		
1.	—	

1. Сведения о характерных точках границ уточняемого земельного участка с кадастровым номером

24:50:0500097:816

:

Система координат

Зона №

Обозначение характерных точек границ	Координаты, м				Метод определения координат	Формулы, примененные для расчета средней квадратической погрешности определения координат характерных точек границ (Mt), с подставленными в такие формулы значениями и итоговые (вычисленные) значения Mt, м	Описание закрепления точки
	содержатся в Едином государственном реестре недвижимости		определены в результате выполнения комплексных кадастровых работ				
	X	Y	X	Y			
1	2	3	4	5	6	7	8
н65У	—	—	634 381,00	107 708,36	—	0,10	—
н66У	—	—	634 383,03	107 712,61			
н67У	—	—	634 388,39	107 710,05			
н68У	—	—	634 386,85	107 706,37	Метод спутниковых геодезических измерений (определений)		
н65У	—	—	634 381,00	107 708,36	—		

2. Сведения о частях границ уточняемого земельного участка с кадастровым номером

24:50:0500097:816

:

Обозначение части границ		Горизонтальное проложение (S), м	Описание прохождения части границ	Сведения о согласовании местоположения границ (согласовано/спорное)
от т.	до т.			
1	2	3	4	5
н65У	н66У	4,71	—	согласовано
н66У	н67У	5,94		
н67У	н68У	3,99		
н68У	н65У	6,18		

3. Сведения о характеристиках уточняемого земельного участка с кадастровым номером

24:50:0500097:816

:

№ п/п	Наименование характеристики земельного участка	Значение характеристики
1	2	3
1.	Адрес земельного участка	—
1.1.	Сведения о местоположении земельного участка (при отсутствии адреса) в структурированном в соответствии с федеральной информационной адресной системой виде	Российская Федерация, Красноярский край, Красноярск г, Солнечная ул
1.2.	Дополнительные сведения о местоположении земельного участка	—

1	2				3		
2.	Площадь земельного участка ± величина погрешности определения (вычисления) площади (Р ± ΔР), м²				26 ± 2,00		
3.	Формула, примененная для вычисления предельной погрешности определения площади земельного участка, с подставленными значениями и итоговые (вычисленные) значения				3,5*0,10*√(26,00) = 2		
4.	Площадь земельного участка согласно сведениям Единого государственного реестра недвижимости (Ркад), м²				24,00		
5.	Оценка расхождения Р и Ркад (Р - Ркад), м²				2		
6.	Предельный минимальный и максимальный размеры земельного участка (Рмин и Рмакс), м²				— —		
7.	Вид (виды) разрешенного использования				объекты гаражного назначения		
7.1.	Дополнительные сведения об использовании земельного участка				—		
8.	Кадастровый или иной государственный учетный номер (инвентарный) здания, сооружения, объекта незавершенного строительства, расположенного на земельном участке				—		
9.	Сведения о земельных участках (землях общего пользования, территории общего пользования), посредством которых обеспечивается доступ				—		
10.	Иные сведения				—		
4. Пояснения к сведениям об уточняемом земельном участке с кадастровым номером 24:50:0500097:816 :							
1.	—						
1. Сведения о характерных точках границ уточняемого земельного участка с кадастровым номером 24:50:0500097:66 :							
Система координат — Зона № —							
Обоз- начение харак- терных точек границ	Координаты, м				Метод определения координат	Формулы, примененные для расчета средней квадратической погрешности определения координат характерных точек границ (Mt), с подставленными в такие формулы значениями и итоговые (вычисленные) значения Mt, м	Описание закрепления точки
	содержатся в Едином государственном реестре недвижимости		определены в результате выполнения комплексных кадастровых работ				
	X	Y	X	Y			
1	2	3	4	5	6	7	8
н69У	—	—	634 371,74	107 584,85	—	0,10	—

1	2	3	4	5	6	7	8
н70О	—	—	634 367,05	107 585,34	—	0,10	—
н71О	—	—	634 367,81	107 592,50	Метод спутниковых геодезических измерений (определений)		
н72У	—	—	634 372,25	107 592,19	—		
н69У	—	—	634 371,74	107 584,85			

2. Сведения о частях границ уточняемого земельного участка с кадастровым номером 24:50:0500097:66 :

Обозначение части границ		Горизонтальное проложение (S), м	Описание прохождения части границ	Сведения о согласовании местоположения границ (согласовано/спорное)
от т.	до т.			
1	2	3	4	5
н69У	н70О	4,72	—	согласовано
н70О	н71О	7,20		
н71О	н72У	4,45		
н72У	н69У	7,36		

3. Сведения о характеристиках уточняемого земельного участка с кадастровым номером 24:50:0500097:66 :

№ п/п	Наименование характеристики земельного участка	Значение характеристики
1	2	3
1.	Адрес земельного участка	Российская Федерация, Красноярский край, городской округ город Красноярск, город Красноярск, улица Солнечная, земельный участок 21а/405
1.1.	Сведения о местоположении земельного участка (при отсутствии адреса) в структурированном в соответствии с федеральной информационной адресной системой виде	—
1.2.	Дополнительные сведения о местоположении земельного участка	—
2.	Площадь земельного участка ± величина погрешности определения (вычисления) площади ($P \pm \Delta P$), м²	$33 \pm 2,00$
3.	Формула, примененная для вычисления предельной погрешности определения площади земельного участка, с подставленными значениями и итоговые (вычисленные) значения	$3,5 * 0,10 * \sqrt{(33,00)} = 2$
4.	Площадь земельного участка согласно сведениям Единого государственного реестра недвижимости (Ркад), м²	33,00
5.	Оценка расхождения Р и Ркад ($P - P_{кад}$), м²	0
6.	Предельный минимальный и максимальный размеры земельного участка (Рмин и Рмакс), м²	— —

1	2				3		
7.	Вид (виды) разрешенного использования				Индивидуальный гараж		
7.1.	Дополнительные сведения об использовании земельного участка				—		
8.	Кадастровый или иной государственный учетный номер (инвентарный) здания, сооружения, объекта незавершенного строительства, расположенного на земельном участке				—		
9.	Сведения о земельных участках (землях общего пользования, территории общего пользования), посредством которых обеспечивается доступ				—		
10.	Иные сведения				—		
4. Пояснения к сведениям об уточняемом земельном участке с кадастровым номером 24:50:0500097:66 :							
1.	—						
1. Сведения о характерных точках границ уточняемого земельного участка с кадастровым номером 24:50:0500097:63 :							
Система координат — Зона № —							
Обоз- начение харак- терных точек границ	Координаты, м				Метод определения координат	Формулы, примененные для расчета средней квадратической погрешности определения координат характерных точек границ (Mt), с подставленными в такие формулы значениями и итоговые (вычисленные) значения Mt, м	Описание закрепления точки
	содержатся в Едином государственном реестре недвижимости		определены в результате выполнения комплексных кадастровых работ				
	X	Y	X	Y			
1	2	3	4	5	6	7	8
н73У	—	—	634 087,62	107 675,41	—	0,10	—
н74У	—	—	634 087,43	107 678,80			
н75У	—	—	634 093,32	107 678,73			
н76У	—	—	634 093,33	107 675,41	Метод спутниковых геодезических измерений (определений)		
н73У	—	—	634 087,62	107 675,41			
2. Сведения о частях границ уточняемого земельного участка с кадастровым номером 24:50:0500097:63 :							
Обозначение части границ		Горизонтальное проложение (S), м	Описание прохождения части границ		Сведения о согласовании местоположения границ (согласовано/спорное)		
от т.	до т.						
1	2	3	4		5		
н73У	н74У	3,40	—		согласовано		

1	2	3	4	5
н74У	н75У	5,89	—	согласовано
н75У	н76У	3,32		
н76У	н73У	5,71		

3. Сведения о характеристиках уточняемого земельного участка с кадастровым номером 24:50:0500097:63 :

№ п/п	Наименование характеристики земельного участка	Значение характеристики
1	2	3
1.	Адрес земельного участка	Российская Федерация, Красноярский край, городской округ город Красноярск, город Красноярск, улица Солнечная, земельный участок 21а/45
1.1.	Сведения о местоположении земельного участка (при отсутствии адреса) в структурированном в соответствии с федеральной информационной адресной системой виде	—
1.2.	Дополнительные сведения о местоположении земельного участка	—
2.	Площадь земельного участка \pm величина погрешности определения (вычисления) площади ($P \pm \Delta P$), м ²	$19 \pm 2,00$
3.	Формула, примененная для вычисления предельной погрешности определения площади земельного участка, с подставленными значениями и итоговые (вычисленные) значения	$3,5*0,10*\sqrt{(19,00)} = 2$
4.	Площадь земельного участка согласно сведениям Единого государственного реестра недвижимости (Ркад), м ²	18,00
5.	Оценка расхождения Р и Ркад ($P - P_{кад}$), м ²	1
6.	Предельный минимальный и максимальный размеры земельного участка (Рмин и Рмакс), м ²	— —
7.	Вид (виды) разрешенного использования	Индивидуальный гараж
7.1.	Дополнительные сведения об использовании земельного участка	—
8.	Кадастровый или иной государственный учетный номер (инвентарный) здания, сооружения, объекта незавершенного строительства, расположенного на земельном участке	—
9.	Сведения о земельных участках (землях общего пользования, территории общего пользования), посредством которых обеспечивается доступ	—
10.	Иные сведения	—

4. Пояснения к сведениям об уточняемом земельном участке с кадастровым номером 24:50:0500097:63 :

1.	—
----	---

1. Сведения о характерных точках границ уточняемого земельного участка с кадастровым номером					24:50:0500097:70			:
Система координат					Зона №			
Обозначение характерных точек границ	Координаты, м				Метод определения координат	Формулы, примененные для расчета средней квадратической погрешности определения координат характерных точек границ (Mt), с подставленными в такие формулы значениями и итоговые (вычисленные) значения Mt, м	Описание закрепления точки	
	содержатся в Едином государственном реестре недвижимости		определены в результате выполнения комплексных кадастровых работ					
	X	Y	X	Y				
1	2	3	4	5	6	7	8	
н77У	—	—	634 088,05	107 654,85	—	0,10	—	
н78У	—	—	634 094,26	107 654,96				
н79У	—	—	634 094,26	107 658,05				
н80У	—	—	634 087,97	107 657,97				
н77У	—	—	634 088,05	107 654,85				
2. Сведения о частях границ уточняемого земельного участка с кадастровым номером					24:50:0500097:70			:
Обозначение части границ		Горизонтальное проложение (S), м	Описание прохождения части границ		Сведения о согласовании местоположения границ (согласовано/спорное)			
от т.	до т.							
1	2	3	4		5			
н77У	н78У	6,21	—		согласовано			
н78У	н79У	3,09						
н79У	н80У	6,29						
н80У	н77У	3,12						
3. Сведения о характеристиках уточняемого земельного участка с кадастровым номером					24:50:0500097:70			:
№ п/п	Наименование характеристики земельного участка			Значение характеристики				
1	2			3				
1.	Адрес земельного участка			Российская Федерация, Красноярский край, городской округ город Красноярск, город Красноярск, улица Солнечная, земельный участок 21а/39				
1.1.	Сведения о местоположении земельного участка (при отсутствии адреса) в структурированном в соответствии с федеральной информационной адресной системой виде			—				
1.2.	Дополнительные сведения о местоположении земельного участка			—				

1	2				3		
2.	Площадь земельного участка ± величина погрешности определения (вычисления) площади (Р ± ΔР), м²				19 ± 2,00		
3.	Формула, примененная для вычисления предельной погрешности определения площади земельного участка, с подставленными значениями и итоговые (вычисленные) значения				3,5*0,10*√(19,00) = 2		
4.	Площадь земельного участка согласно сведениям Единого государственного реестра недвижимости (Ркад), м²				18,00		
5.	Оценка расхождения Р и Ркад (Р - Ркад), м²				1		
6.	Предельный минимальный и максимальный размеры земельного участка (Рмин и Рмакс), м²				— —		
7.	Вид (виды) разрешенного использования				Индивидуальный гараж		
7.1.	Дополнительные сведения об использовании земельного участка				—		
8.	Кадастровый или иной государственный учетный номер (инвентарный) здания, сооружения, объекта незавершенного строительства, расположенного на земельном участке				—		
9.	Сведения о земельных участках (землях общего пользования, территории общего пользования), посредством которых обеспечивается доступ				—		
10.	Иные сведения				—		
4. Пояснения к сведениям об уточняемом земельном участке с кадастровым номером 24:50:0500097:70 :							
1.	—						
1. Сведения о характерных точках границ уточняемого земельного участка с кадастровым номером 24:50:0500097:76 :							
Система координат — Зона № —							
Обоз- начение харак- терных точек границ	Координаты, м				Метод определения координат	Формулы, примененные для расчета средней квадратической погрешности определения координат характерных точек границ (Mt), с подставленными в такие формулы значениями и итоговые (вычисленные) значения Mt, м	Описание закрепления точки
	содержатся в Едином государственном реестре недвижимости		определены в результате выполнения комплексных кадастровых работ				
	X	Y	X	Y			
1	2	3	4	5	6	7	8
н86У	—	—	633 885,55	107 526,97	—	0,10	—

1	2	3	4	5	6	7	8
н87У	—	—	633 888,95	107 529,21	—	0,10	—
н88У	—	—	633 893,40	107 522,45			
н89У	—	—	633 889,92	107 520,20	Метод спутниковых геодезических измерений (определений)		
н86У	—	—	633 885,55	107 526,97	—		

2. Сведения о частях границ уточняемого земельного участка с кадастровым номером 24:50:0500097:76 :

Обозначение части границ		Горизонтальное проложение (S), м	Описание прохождения части границ	Сведения о согласовании местоположения границ (согласовано/спорное)
от т.	до т.			
1	2	3	4	5
н86У	н87У	4,07	—	согласовано
н87У	н88У	8,09		
н88У	н89У	4,14		
н89У	н86У	8,06		

3. Сведения о характеристиках уточняемого земельного участка с кадастровым номером 24:50:0500097:76 :

№ п/п	Наименование характеристики земельного участка	Значение характеристики
1	2	3
1.	Адрес земельного участка	Российская Федерация, Красноярский край, городской округ город Красноярск, город Красноярск, улица 2-я Краснофлотская, земельный участок 35Г/28
1.1.	Сведения о местоположении земельного участка (при отсутствии адреса) в структурированном в соответствии с федеральной информационной адресной системой виде	—
1.2.	Дополнительные сведения о местоположении земельного участка	—
2.	Площадь земельного участка ± величина погрешности определения (вычисления) площади ($P \pm \Delta P$), м²	$33 \pm 2,00$
3.	Формула, примененная для вычисления предельной погрешности определения площади земельного участка, с подставленными значениями и итоговые (вычисленные) значения	$3,5*0,10*\sqrt{(33,00)} = 2$
4.	Площадь земельного участка согласно сведениям Единого государственного реестра недвижимости (Ркад), м²	33,00
5.	Оценка расхождения Р и Ркад ($P - P_{кад}$), м²	0
6.	Предельный минимальный и максимальный размеры земельного участка ($P_{мин}$ и $P_{макс}$), м²	— —

1	2				3		
7.	Вид (виды) разрешенного использования				под строительство индивидуальных гаражей		
7.1.	Дополнительные сведения об использовании земельного участка				—		
8.	Кадастровый или иной государственный учетный номер (инвентарный) здания, сооружения, объекта незавершенного строительства, расположенного на земельном участке				24:50:0500097:240		
9.	Сведения о земельных участках (землях общего пользования, территории общего пользования), посредством которых обеспечивается доступ				—		
10.	Иные сведения				—		
4. Пояснения к сведениям об уточняемом земельном участке с кадастровым номером 24:50:0500097:76 :							
1.	—						
1. Сведения о характерных точках границ уточняемого земельного участка с кадастровым номером 24:50:0500097:58 :							
Система координат — Зона № —							
Обозначение характерных точек границ	Координаты, м				Метод определения координат	Формулы, примененные для расчета средней квадратической погрешности определения координат характерных точек границ (Mt), с подставленными в такие формулы значениями и итоговые (вычисленные) значения Mt, м	Описание закрепления точки
	содержатся в Едином государственном реестре недвижимости		определены в результате выполнения комплексных кадастровых работ				
	X	Y	X	Y			
1	2	3	4	5	6	7	8
н90У	—	—	633 882,65	107 525,17	—	0,10	—
н86У	—	—	633 885,55	107 526,97			
н89У	—	—	633 889,92	107 520,20	Метод спутниковых геодезических измерений (определений)		
н91У	—	—	633 887,06	107 518,35			
н90У	—	—	633 882,65	107 525,17			
2. Сведения о частях границ уточняемого земельного участка с кадастровым номером 24:50:0500097:58 :							
Обозначение части границ		Горизонтальное проложение (S), м	Описание прохождения части границ		Сведения о согласовании местоположения границ (согласовано/спорное)		
от т.	до т.						
1	2	3	4		5		

1	2	3	4	5
н90У	н86У	3,41	—	согласовано
н86У	н89У	8,06		
н89У	н91У	3,41		
н91У	н90У	8,12		

3. Сведения о характеристиках уточняемого земельного участка с кадастровым номером 24:50:0500097:58 :

№ п/п	Наименование характеристики земельного участка	Значение характеристики
1	2	3
1.	Адрес земельного участка	Российская Федерация, Красноярский край, городской округ город Красноярск, город Красноярск, улица 2-я Краснофлотская, земельный участок 35г/29
1.1.	Сведения о местоположении земельного участка (при отсутствии адреса) в структурированном в соответствии с федеральной информационной адресной системой виде	—
1.2.	Дополнительные сведения о местоположении земельного участка	—
2.	Площадь земельного участка \pm величина погрешности определения (вычисления) площади ($P \pm \Delta P$), м ²	$28 \pm 2,00$
3.	Формула, примененная для вычисления предельной погрешности определения площади земельного участка, с подставленными значениями и итоговые (вычисленные) значения	$3,5*0,10*\sqrt{(28,00)} = 2$
4.	Площадь земельного участка согласно сведениям Единого государственного реестра недвижимости (Ркад), м ²	26,00
5.	Оценка расхождения Р и Ркад ($P - P_{кад}$), м ²	2
6.	Предельный минимальный и максимальный размеры земельного участка (Рмин и Рмакс), м ²	— —
7.	Вид (виды) разрешенного использования	для пользования под выстроенный гараж
7.1.	Дополнительные сведения об использовании земельного участка	—
8.	Кадастровый или иной государственный учетный номер (инвентарный) здания, сооружения, объекта незавершенного строительства, расположенного на земельном участке	24:50:0500097:496
9.	Сведения о земельных участках (землях общего пользования, территории общего пользования), посредством которых обеспечивается доступ	—
10.	Иные сведения	—

4. Пояснения к сведениям об уточняемом земельном участке с кадастровым номером 24:50:0500097:58 :

1.	—							
1. Сведения о характерных точках границ уточняемого земельного участка с кадастровым номером					24:50:0500097:506			:
Система координат					Зона №			—
Обоз- начение харак- терных точек границ	Координаты, м				Метод определения координат	Формулы, примененные для расчета средней квадратической погрешности определения координат характерных точек границ (Mt), с подставленными в такие формулы значениями и итоговые (вычисленные) значения Mt, м	Описание закрепления точки	
	содержатся в Едином государственном реестре недвижимости		определены в результате выполнения комплексных кадастровых работ					
	X	Y	X	Y				
1	2	3	4	5	6	7	8	
н92У	—	—	633 963,90	107 583,94	—	0,10	—	
н93У	—	—	633 960,54	107 590,11				
н94У	—	—	633 957,43	107 588,18				
н95У	—	—	633 960,84	107 582,05	Метод спутниковых геодезических измерений (определений)			
н92У	—	—	633 963,90	107 583,94	—			
2. Сведения о частях границ уточняемого земельного участка с кадастровым номером					24:50:0500097:506			:
Обозначение части границ		Горизонтальное проложение (S), м	Описание прохождения части границ		Сведения о согласовании местоположения границ (согласовано/спорное)			
от т.	до т.							
1	2	3	4		5			
н92У	н93У	7,03	—		согласовано			
н93У	н94У	3,66						
н94У	н95У	7,01						
н95У	н92У	3,60						
3. Сведения о характеристиках уточняемого земельного участка с кадастровым номером					24:50:0500097:506			:
№ п/п	Наименование характеристики земельного участка				Значение характеристики			
1	2				3			

1	2	3
1.	Адрес земельного участка	—
1.1.	Сведения о местоположении земельного участка (при отсутствии адреса) в структурированном в соответствии с федеральной информационной адресной системой виде	Российская Федерация, Красноярский край, Красноярск г, Краснофлотская 2-я ул, д 35 "Г", строен 4, бокс 6
1.2.	Дополнительные сведения о местоположении земельного участка	—
2.	Площадь земельного участка \pm величина погрешности определения (вычисления) площади ($P \pm \Delta P$), м ²	$25 \pm 2,00$
3.	Формула, примененная для вычисления предельной погрешности определения площади земельного участка, с подставленными значениями и итоговые (вычисленные) значения	$3,5*0,10*\sqrt{(25,00)} = 2$
4.	Площадь земельного участка согласно сведениям Единого государственного реестра недвижимости (Ркад), м ²	23,00
5.	Оценка расхождения Р и Ркад ($P - P_{кад}$), м ²	2
6.	Предельный минимальный и максимальный размеры земельного участка ($P_{мин}$ и $P_{макс}$), м ²	— —
7.	Вид (виды) разрешенного использования	Под строительство гаражей
7.1.	Дополнительные сведения об использовании земельного участка	—
8.	Кадастровый или иной государственный учетный номер (инвентарный) здания, сооружения, объекта незавершенного строительства, расположенного на земельном участке	24:50:0500097:487
9.	Сведения о земельных участках (землях общего пользования, территории общего пользования), посредством которых обеспечивается доступ	—
10.	Иные сведения	—
4. Пояснения к сведениям об уточняемом земельном участке с кадастровым номером <u>24:50:0500097:506</u> :		
1.	—	

1. Сведения о характерных точках границ уточняемого земельного участка с кадастровым номером24:50:0500097:77:

Система координатЗона №

Обоз- начение харак- терных точек границ	Координаты, м				Метод определения координат	Формулы, примененные для расчета средней квадратической погрешности определения координат характерных точек границ (Mt), с подставленными в такие формулы значениями и итоговые (вычисленные) значения Mt, м	Описание закрепления точки
	содержатся в Едином государственном реестре недвижимости		определены в результате выполнения комплексных кадастровых работ				
	X	Y	X	Y			
1	2	3	4	5	6	7	8
н96У	—	—	633 954,76	107 577,98	—	0,10	—
н97У	—	—	633 950,56	107 575,50			
н98У	—	—	633 947,27	107 581,07	Метод спутниковых геодезических измерений (определений)		
н99У	—	—	633 951,57	107 583,74	—		
н96У	—	—	633 954,76	107 577,98			

2. Сведения о частях границ уточняемого земельного участка с кадастровым номером24:50:0500097:77:

Обозначение части границ		Горизонтальное проложение (S), м	Описание прохождения части границ	Сведения о согласовании местоположения границ (согласовано/спорное)
от т.	до т.			
1	2	3	4	5
н96У	н97У	4,88	—	согласовано
н97У	н98У	6,47		
н98У	н99У	5,06		
н99У	н96У	6,58		

3. Сведения о характеристиках уточняемого земельного участка с кадастровым номером24:50:0500097:77:

№ п/п	Наименование характеристики земельного участка	Значение характеристики
1	2	3
1.	Адрес земельного участка	—
1.1.	Сведения о местоположении земельного участка (при отсутствии адреса) в структурированном в соответствии с федеральной информационной адресной системой виде	Российская Федерация, Красноярский край, Красноярск г, Краснофлотская 2-я ул, 35 "Г", 4
1.2.	Дополнительные сведения о местоположении земельного участка	—

1	2				3		
2.	Площадь земельного участка ± величина погрешности определения (вычисления) площади (Р ± ΔР), м²				32 ± 2,00		
3.	Формула, примененная для вычисления предельной погрешности определения площади земельного участка, с подставленными значениями и итоговые (вычисленные) значения				3,5*0,10*√(32,00) = 2		
4.	Площадь земельного участка согласно сведениям Единого государственного реестра недвижимости (Ркад), м²				31,00		
5.	Оценка расхождения Р и Ркад (Р - Ркад), м²				1		
6.	Предельный минимальный и максимальный размеры земельного участка (Рмин и Рмакс), м²				— —		
7.	Вид (виды) разрешенного использования				Под строительство гаражей		
7.1.	Дополнительные сведения об использовании земельного участка				—		
8.	Кадастровый или иной государственный учетный номер (инвентарный) здания, сооружения, объекта незавершенного строительства, расположенного на земельном участке				24:50:0500097:217		
9.	Сведения о земельных участках (землях общего пользования, территории общего пользования), посредством которых обеспечивается доступ				—		
10.	Иные сведения				—		
4. Пояснения к сведениям об уточняемом земельном участке с кадастровым номером					24:50:0500097:77 :		
1.					—		
1. Сведения о характерных точках границ уточняемого земельного участка с кадастровым номером					24:50:0500097:59 :		
Система координат					Зона №		
Обоз- начение харак- терных точек границ	Координаты, м				Метод определения координат	Формулы, примененные для расчета средней квадратической погрешности определения координат характерных точек границ (Mt), с подставленными в такие формулы значениями и итоговые (вычисленные) значения Mt, м	Описание закрепления точки
	содержатся в Едином государственном реестре недвижимости		определены в результате выполнения комплексных кадастровых работ				
	X	Y	X	Y			
1	2	3	4	5	6	7	8
н100У	—	—	633 918,74	107 557,31	—	0,10	—

1	2	3	4	5	6	7	8
н101У	—	—	633 922,22	107 559,42	Метод спутниковых геодезических измерений (определений)	0,10	—
н102У	—	—	633 919,29	107 565,07			
н103У	—	—	633 915,71	107 562,86			
н100У	—	—	633 918,74	107 557,31			

2. Сведения о частях границ уточняемого земельного участка с кадастровым номером 24:50:0500097:59 :

Обозначение части границ		Горизонтальное проложение (S), м	Описание прохождения части границ	Сведения о согласовании местоположения границ (согласовано/спорное)
от т.	до т.			
1	2	3	4	5
н100У	н101У	4,07	—	согласовано
н101У	н102У	6,36		
н102У	н103У	4,21		
н103У	н100У	6,32		

3. Сведения о характеристиках уточняемого земельного участка с кадастровым номером 24:50:0500097:59 :

№ п/п	Наименование характеристики земельного участка	Значение характеристики
1	2	3
1.	Адрес земельного участка	—
1.1.	Сведения о местоположении земельного участка (при отсутствии адреса) в структурированном в соответствии с федеральной информационной адресной системой виде	Российская Федерация, Красноярский край, Красноярск г, Краснофлотская 2-я ул, строен 4
1.2.	Дополнительные сведения о местоположении земельного участка	—
2.	Площадь земельного участка ± величина погрешности определения (вычисления) площади ($P \pm \Delta P$), м²	$26 \pm 2,00$
3.	Формула, примененная для вычисления предельной погрешности определения площади земельного участка, с подставленными значениями и итоговые (вычисленные) значения	$3,5 * 0,10 * \sqrt{(26,00)} = 2$
4.	Площадь земельного участка согласно сведениям Единого государственного реестра недвижимости (Ркад), м²	24,00
5.	Оценка расхождения Р и Ркад ($P - P_{кад}$), м²	2
6.	Предельный минимальный и максимальный размеры земельного участка (Рмин и Рмакс), м²	— —
7.	Вид (виды) разрешенного использования	индивидуальный гараж

1	2				3		
7.1.	Дополнительные сведения об использовании земельного участка				—		
8.	Кадастровый или иной государственный учетный номер (инвентарный) здания, сооружения, объекта незавершенного строительства, расположенного на земельном участке				24:50:0500097:242		
9.	Сведения о земельных участках (землях общего пользования, территории общего пользования), посредством которых обеспечивается доступ				—		
10.	Иные сведения				—		
4. Пояснения к сведениям об уточняемом земельном участке с кадастровым номером 24:50:0500097:59 :							
1.	—						
1. Сведения о характерных точках границ уточняемого земельного участка с кадастровым номером 24:50:0500097:818 :							
Система координат — Зона № —							
Обозначение характерных точек границ	Координаты, м				Метод определения координат	Формулы, примененные для расчета средней квадратической погрешности определения координат характерных точек границ (Mt), с подставленными в такие формулы значениями и итоговые (вычисленные) значения Mt, м	Описание закрепления точки
	содержатся в Едином государственном реестре недвижимости		определены в результате выполнения комплексных кадастровых работ				
	X	Y	X	Y			
1	2	3	4	5	6	7	8
н104У	—	—	633 858,38	107 519,71	—	0,10	—
н105У	—	—	633 861,70	107 521,88			
н106О	—	—	633 858,28	107 527,56			
н107У	—	—	633 854,82	107 525,35	Метод спутниковых геодезических измерений (определений)		
н104У	—	—	633 858,38	107 519,71			
2. Сведения о частях границ уточняемого земельного участка с кадастровым номером 24:50:0500097:818 :							
Обозначение части границ		Горизонтальное проложение (S), м	Описание прохождения части границ		Сведения о согласовании местоположения границ (согласовано/спорное)		
от т.	до т.						
1	2	3	4		5		
н104У	н105У	3,97	—		согласовано		
н105У	н106О	6,63					

1	2	3	4	5
н106О	н107У	4,11	—	согласовано
н107У	н104У	6,67		
3. Сведения о характеристиках уточняемого земельного участка с кадастровым номером 24:50:0500097:818 :				
№ п/п	Наименование характеристики земельного участка		Значение характеристики	
1	2		3	
1.	Адрес земельного участка		—	
1.1.	Сведения о местоположении земельного участка (при отсутствии адреса) в структурированном в соответствии с федеральной информационной адресной системой виде		Российская Федерация, Красноярский край, Красноярск г, Краснофлотская 2-я ул	
1.2.	Дополнительные сведения о местоположении земельного участка		—	
2.	Площадь земельного участка ± величина погрешности определения (вычисления) площади (Р ± ΔР), м²		27 ± 2,00	
3.	Формула, примененная для вычисления предельной погрешности определения площади земельного участка, с подставленными значениями и итоговые (вычисленные) значения		3,5*0,10*√(27,00) = 2	
4.	Площадь земельного участка согласно сведениям Единого государственного реестра недвижимости (Ркад), м²		26,00	
5.	Оценка расхождения Р и Ркад (Р - Ркад), м²		1	
6.	Предельный минимальный и максимальный размеры земельного участка (Рмин и Рмакс), м²		— —	
7.	Вид (виды) разрешенного использования		под строительство гаражей	
7.1.	Дополнительные сведения об использовании земельного участка		—	
8.	Кадастровый или иной государственный учетный номер (инвентарный) здания, сооружения, объекта незавершенного строительства, расположенного на земельном участке		24:50:0500097:796	
9.	Сведения о земельных участках (землях общего пользования, территории общего пользования), посредством которых обеспечивается доступ		—	
10.	Иные сведения		—	
4. Пояснения к сведениям об уточняемом земельном участке с кадастровым номером 24:50:0500097:818 :				
1.	—			

1. Сведения о характерных точках границ уточняемого земельного участка с кадастровым номером24:50:0500097:68:

Система координатЗона №

Обоз- начение харак- терных точек границ	Координаты, м				Метод определения координат	Формулы, примененные для расчета средней квадратической погрешности определения координат характерных точек границ (Mt), с подставленными в такие формулы значениями и итоговые (вычисленные) значения Mt, м	Описание закрепления точки
	содержатся в Едином государственном реестре недвижимости		определены в результате выполнения комплексных кадастровых работ				
	X	Y	X	Y			
1	2	3	4	5	6	7	8
н108У	—	—	634 305,71	107 712,63	—	0,10	—
н109У	—	—	634 311,76	107 709,93			
н110У	—	—	634 313,60	107 712,81			
н111У	—	—	634 307,42	107 715,97	Метод спутниковых геодезических измерений (определений)	0,00	
н108У	—	—	634 305,71	107 712,63	—	0,10	

2. Сведения о частях границ уточняемого земельного участка с кадастровым номером24:50:0500097:68:

Обозначение части границ		Горизонтальное проложение (S), м	Описание прохождения части границ	Сведения о согласовании местоположения границ (согласовано/спорное)
от т.	до т.			
1	2	3	4	5
н108У	н109У	6,63	—	согласовано
н109У	н110У	3,42		
н110У	н111У	6,94		
н111У	н108У	3,75		

3. Сведения о характеристиках уточняемого земельного участка с кадастровым номером24:50:0500097:68:

№ п/п	Наименование характеристики земельного участка	Значение характеристики
1	2	3

1	2	3
1.	Адрес земельного участка	Российская Федерация, Красноярский край, городской округ город Красноярск, город Красноярск, улица Солнечная, земельный участок 21а/93
1.1.	Сведения о местоположении земельного участка (при отсутствии адреса) в структурированном в соответствии с федеральной информационной адресной системой виде	—
1.2.	Дополнительные сведения о местоположении земельного участка	—
2.	Площадь земельного участка \pm величина погрешности определения (вычисления) площади ($P \pm \Delta P$), м ²	$24 \pm 2,00$
3.	Формула, примененная для вычисления предельной погрешности определения площади земельного участка, с подставленными значениями и итоговые (вычисленные) значения	$3,5*0,10*\sqrt{(24,00)} = 2$
4.	Площадь земельного участка согласно сведениям Единого государственного реестра недвижимости (Ркад), м ²	22,00
5.	Оценка расхождения Р и Ркад ($P - P_{кад}$), м ²	2
6.	Предельный минимальный и максимальный размеры земельного участка (Рмин и Рмакс), м ²	— —
7.	Вид (виды) разрешенного использования	Индивидуальный гараж
7.1.	Дополнительные сведения об использовании земельного участка	—
8.	Кадастровый или иной государственный учетный номер (инвентарный) здания, сооружения, объекта незавершенного строительства, расположенного на земельном участке	24:50:0500097:524
9.	Сведения о земельных участках (землях общего пользования, территории общего пользования), посредством которых обеспечивается доступ	—
10.	Иные сведения	—
4. Пояснения к сведениям об уточняемом земельном участке с кадастровым номером <u>24:50:0500097:68</u> :		
1.	—	

1. Сведения о характерных точках границ уточняемого земельного участка с кадастровым номером

24:50:0500097:57

:

Система координат

—

Зона №

—

Обоз- начение харак- терных точек границ	Координаты, м				Метод определения координат	Формулы, примененные для расчета средней квадратической погрешности определения координат характерных точек границ (Mt), с подставленными в такие формулы значениями и итоговые (вычисленные) значения Mt, м	Описание закрепления точки
	содержатся в Едином государственном реестре недвижимости		определены в результате выполнения комплексных кадастровых работ				
	X	Y	X	Y			
1	2	3	4	5	6	7	8
н121У	—	—	634 320,67	107 870,29	—	—	—
н148У	—	—	634 300,15	107 862,77		0,10	Временный межевой знак
123	—	—	634 297,47	107 869,25			
124	—	—	634 296,15	107 868,77		—	
125	—	—	634 291,52	107 879,68			
126	—	—	634 293,46	107 880,34			
127	—	—	634 289,52	107 890,05			
128	—	—	634 289,38	107 890,40			—
129	—	—	634 295,64	107 892,90			
130	—	—	634 295,64	107 895,21			
131	—	—	634 307,48	107 898,23			
н121У	—	—	634 320,67	107 870,29			—

2. Сведения о частях границ уточняемого земельного участка с кадастровым номером

24:50:0500097:57

:

Обозначение части границ		Горизонтальное проложение (S), м	Описание прохождения части границ	Сведения о согласовании местоположения границ (согласовано/спорное)
от т.	до т.			
1	2	3	4	5
н121У	н148У	21,85	—	согласовано
н148У	123	7,01		
123	124	1,40		
124	125	11,85		
125	126	2,05		
126	127	10,48		
127	128	0,38		

1	2	3	4	5
128	129	6,74	—	согласовано
129	130	2,31		
130	131	12,22		
131	н121У	30,90		

3. Сведения о характеристиках уточняемого земельного участка с кадастровым номером 24:50:0500097:57 :

№ п/п	Наименование характеристики земельного участка	Значение характеристики
1	2	3
1.	Адрес земельного участка	Российская Федерация, Красноярский край, городской округ город Красноярск, город Красноярск, улица Солнечная, земельный участок 21
1.1.	Сведения о местоположении земельного участка (при отсутствии адреса) в структурированном в соответствии с федеральной информационной адресной системой виде	—
1.2.	Дополнительные сведения о местоположении земельного участка	—
2.	Площадь земельного участка \pm величина погрешности определения (вычисления) площади ($P \pm \Delta P$), м ²	$660 \pm 9,00$
3.	Формула, примененная для вычисления предельной погрешности определения площади земельного участка, с подставленными значениями и итоговые (вычисленные) значения	$3,5*0,10*\sqrt{(660,00)} = 9$
4.	Площадь земельного участка согласно сведениям Единого государственного реестра недвижимости (Ркад), м ²	600,00
5.	Оценка расхождения Р и Ркад ($P - P_{кад}$), м ²	60
6.	Предельный минимальный и максимальный размеры земельного участка (Рмин и Рмакс), м ²	— —
7.	Вид (виды) разрешенного использования	Под строительство индивидуального жилого дома
7.1.	Дополнительные сведения об использовании земельного участка	—
8.	Кадастровый или иной государственный учетный номер (инвентарный) здания, сооружения, объекта незавершенного строительства, расположенного на земельном участке	24:50:0500097:86
9.	Сведения о земельных участках (землях общего пользования, территории общего пользования), посредством которых обеспечивается доступ	—
10.	Иные сведения	—

4. Пояснения к сведениям об уточняемом земельном участке с кадастровым номером 24:50:0500097:57 :

1.	—						
1. Сведения о характерных точках границ уточняемого земельного участка с кадастровым номером					24:50:0500097:886		
Система координат					Зона №		
Обоз- начение харак- терных точек границ	Координаты, м				Метод определения координат	Формулы, примененные для расчета средней квадратической погрешности определения координат характерных точек границ (Mt), с подставленными в такие формулы значениями и итоговые (вычисленные) значения Mt, м	Описание закрепления точки
	содержатся в Едином государственном реестре недвижимости		определены в результате выполнения комплексных кадастровых работ				
	X	Y	X	Y			
1	2	3	4	5	6	7	8
н254О	—	—	634 164,58	107 613,01	Метод спутниковых геодезических измерений (определений)	0,10	—
н255О	—	—	634 165,23	107 616,15			
н256О	—	—	634 159,20	107 617,42			
н257О	—	—	634 158,54	107 614,18			
н254О	—	—	634 164,58	107 613,01			
2. Сведения о частях границ уточняемого земельного участка с кадастровым номером					24:50:0500097:886		
Обозначение части границ		Горизонтальное проложение (S), м	Описание прохождения части границ		Сведения о согласовании местоположения границ (согласовано/спорное)		
от т.	до т.						
1	2	3	4		5		
н254О	н255О	3,21	—		согласовано		
н255О	н256О	6,16					
н256О	н257О	3,31					
н257О	н254О	6,15					
3. Сведения о характеристиках уточняемого земельного участка с кадастровым номером					24:50:0500097:886		
№ п/п	Наименование характеристики земельного участка			Значение характеристики			
1	2			3			

1	2	3
1.	Адрес земельного участка	Российская Федерация, Красноярский край, городской округ город Красноярск, город Красноярск, улица Солнечная, земельный участок 21г/119
1.1.	Сведения о местоположении земельного участка (при отсутствии адреса) в структурированном в соответствии с федеральной информационной адресной системой виде	—
1.2.	Дополнительные сведения о местоположении земельного участка	—
2.	Площадь земельного участка \pm величина погрешности определения (вычисления) площади ($P \pm \Delta P$), м ²	$20 \pm 2,00$
3.	Формула, примененная для вычисления предельной погрешности определения площади земельного участка, с подставленными значениями и итоговые (вычисленные) значения	$3,5*0,10*\sqrt{(20,00)} = 2$
4.	Площадь земельного участка согласно сведениям Единого государственного реестра недвижимости (Ркад), м ²	20,00
5.	Оценка расхождения Р и Ркад ($P - P_{кад}$), м ²	0
6.	Предельный минимальный и максимальный размеры земельного участка (Рмин и Рмакс), м ²	— —
7.	Вид (виды) разрешенного использования	объекты гаражного назначения
7.1.	Дополнительные сведения об использовании земельного участка	—
8.	Кадастровый или иной государственный учетный номер (инвентарный) здания, сооружения, объекта незавершенного строительства, расположенного на земельном участке	24:50:0500097:579
9.	Сведения о земельных участках (землях общего пользования, территории общего пользования), посредством которых обеспечивается доступ	—
10.	Иные сведения	—
4. Пояснения к сведениям об уточняемом земельном участке с кадастровым номером <u>24:50:0500097:886</u> :		
1.	—	

1. Сведения о характерных точках границ уточняемого земельного участка с кадастровым номером

24:50:0500097:69

:

Система координат

—

Зона №

—

Обоз- начение харак- терных точек границ	Координаты, м				Метод определения координат	Формулы, примененные для расчета средней квадратической погрешности определения координат характерных точек границ (Mt), с подставленными в такие формулы значениями и итоговые (вычисленные) значения Mt, м	Описание закрепления точки
	содержатся в Едином государственном реестре недвижимости		определены в результате выполнения комплексных кадастровых работ				
	X	Y	X	Y			
1	2	3	4	5	6	7	8
н169У	—	—	634 175,99	107 694,14	—	0,10	—
н170У	—	—	634 179,42	107 695,67			
н171У	—	—	634 176,63	107 701,13			
н172У	—	—	634 173,36	107 699,68	Метод спутниковых геодезических измерений (определений)		
н169У	—	—	634 175,99	107 694,14	—		

2. Сведения о частях границ уточняемого земельного участка с кадастровым номером

24:50:0500097:69

:

Обозначение части границ		Горизонтальное проложение (S), м	Описание прохождения части границ	Сведения о согласовании местоположения границ (согласовано/спорное)
от т.	до т.			
1	2	3	4	5
н169У	н170У	3,76	—	согласовано
н170У	н171У	6,13		
н171У	н172У	3,58		
н172У	н169У	6,13		

3. Сведения о характеристиках уточняемого земельного участка с кадастровым номером

24:50:0500097:69

:

№ п/п	Наименование характеристики земельного участка	Значение характеристики
1	2	3

1	2	3
1.	Адрес земельного участка	Российская Федерация, Красноярский край, городской округ город Красноярск, город Красноярск, улица Солнечная, земельный участок 21а/289
1.1.	Сведения о местоположении земельного участка (при отсутствии адреса) в структурированном в соответствии с федеральной информационной адресной системой виде	—
1.2.	Дополнительные сведения о местоположении земельного участка	—
2.	Площадь земельного участка \pm величина погрешности определения (вычисления) площади ($P \pm \Delta P$), м ²	$22 \pm 2,00$
3.	Формула, примененная для вычисления предельной погрешности определения площади земельного участка, с подставленными значениями и итоговые (вычисленные) значения	$3,5*0,10*\sqrt{(22,00)} = 2$
4.	Площадь земельного участка согласно сведениям Единого государственного реестра недвижимости (Ркад), м ²	20,00
5.	Оценка расхождения Р и Ркад ($P - P_{кад}$), м ²	2
6.	Предельный минимальный и максимальный размеры земельного участка ($P_{мин}$ и $P_{макс}$), м ²	— —
7.	Вид (виды) разрешенного использования	Индивидуальный гараж
7.1.	Дополнительные сведения об использовании земельного участка	—
8.	Кадастровый или иной государственный учетный номер (инвентарный) здания, сооружения, объекта незавершенного строительства, расположенного на земельном участке	—
9.	Сведения о земельных участках (землях общего пользования, территории общего пользования), посредством которых обеспечивается доступ	—
10.	Иные сведения	—
4. Пояснения к сведениям об уточняемом земельном участке с кадастровым номером <u>24:50:0500097:69</u> :		
1.	—	

1. Сведения о характерных точках границ уточняемого земельного участка с кадастровым номером					24:50:0500097:36			:
Система координат					Зона №			
Обозначение характерных точек границ	Координаты, м				Метод определения координат	Формулы, примененные для расчета средней квадратической погрешности определения координат характерных точек границ (Mt), с подставленными в такие формулы значениями и итоговые (вычисленные) значения Mt, м	Описание закрепления точки	
	содержатся в Едином государственном реестре недвижимости		определены в результате выполнения комплексных кадастровых работ					
	X	Y	X	Y				
1	2	3	4	5	6	7	8	
н173У	—	—	634 214,79	107 711,33	—	0,10	—	
н174У	—	—	634 218,46	107 712,96				
н175У	—	—	634 215,93	107 717,98				
н176У	—	—	634 212,30	107 716,38				
н173У	—	—	634 214,79	107 711,33				
2. Сведения о частях границ уточняемого земельного участка с кадастровым номером					24:50:0500097:36			:
Обозначение части границ		Горизонтальное проложение (S), м	Описание прохождения части границ		Сведения о согласовании местоположения границ (согласовано/спорное)			
от т.	до т.							
1	2	3	4		5			
н173У	н174У	4,02	—		согласовано			
н174У	н175У	5,62						
н175У	н176У	3,97						
н176У	н173У	5,63						
3. Сведения о характеристиках уточняемого земельного участка с кадастровым номером					24:50:0500097:36			:
№ п/п	Наименование характеристики земельного участка			Значение характеристики				
1	2			3				
1.	Адрес земельного участка			Российская Федерация, Красноярский край, городской округ город Красноярск, город Красноярск, улица Солнечная, земельный участок 21а/277				
1.1.	Сведения о местоположении земельного участка (при отсутствии адреса) в структурированном в соответствии с федеральной информационной адресной системой виде			—				
1.2.	Дополнительные сведения о местоположении земельного участка			—				

1	2				3		
2.	Площадь земельного участка ± величина погрешности определения (вычисления) площади (Р ± ΔР), м²				22 ± 2,00		
3.	Формула, примененная для вычисления предельной погрешности определения площади земельного участка, с подставленными значениями и итоговые (вычисленные) значения				3,5*0,10*√(22,00) = 2		
4.	Площадь земельного участка согласно сведениям Единого государственного реестра недвижимости (Ркад), м²				20,00		
5.	Оценка расхождения Р и Ркад (Р - Ркад), м²				2		
6.	Предельный минимальный и максимальный размеры земельного участка (Рмин и Рмакс), м²				— —		
7.	Вид (виды) разрешенного использования				Индивидуальный гараж		
7.1.	Дополнительные сведения об использовании земельного участка				—		
8.	Кадастровый или иной государственный учетный номер (инвентарный) здания, сооружения, объекта незавершенного строительства, расположенного на земельном участке				—		
9.	Сведения о земельных участках (землях общего пользования, территории общего пользования), посредством которых обеспечивается доступ				—		
10.	Иные сведения				—		
4. Пояснения к сведениям об уточняемом земельном участке с кадастровым номером					24:50:0500097:36 :		
1.					—		
1. Сведения о характерных точках границ уточняемого земельного участка с кадастровым номером					24:50:0500097:72 :		
Система координат					Зона №		
Обоз- начение харак- терных точек границ	Координаты, м				Метод определения координат	Формулы, примененные для расчета средней квадратической погрешности определения координат характерных точек границ (Mt), с подставленными в такие формулы значениями и итоговые (вычисленные) значения Mt, м	Описание закрепления точки
	содержатся в Едином государственном реестре недвижимости		определены в результате выполнения комплексных кадастровых работ				
	X	Y	X	Y			
1	2	3	4	5	6	7	8

1	2	3	4	5	6	7	8
н177У	—	—	634 206,93	107 666,88	Метод спутниковых геодезических измерений (определений)	0,10	—
н178У	—	—	634 207,56	107 670,34			
4	—	—	634 213,29	107 669,19	—	—	
866	—	—	634 212,56	107 665,70	Метод спутниковых геодезических измерений (определений)		
н177У	—	—	634 206,93	107 666,88			

2. Сведения о частях границ уточняемого земельного участка с кадастровым номером 24:50:0500097:72 :

Обозначение части границ		Горизонтальное проложение (S), м	Описание прохождения части границ	Сведения о согласовании местоположения границ (согласовано/спорное)
от т.	до т.			
1	2	3	4	5
н177У	н178У	3,52	—	согласовано
н178У	4	5,84		
4	866	3,57		
866	н177У	5,75		

3. Сведения о характеристиках уточняемого земельного участка с кадастровым номером 24:50:0500097:72 :

№ п/п	Наименование характеристики земельного участка	Значение характеристики
1	2	3
1.	Адрес земельного участка	—
1.1.	Сведения о местоположении земельного участка (при отсутствии адреса) в структурированном в соответствии с федеральной информационной адресной системой виде	Российская Федерация, Красноярский край, Красноярск г, Солнечная ул, 6
1.2.	Дополнительные сведения о местоположении земельного участка	—
2.	Площадь земельного участка ± величина погрешности определения (вычисления) площади ($P \pm \Delta P$), м²	$21 \pm 2,00$
3.	Формула, примененная для вычисления предельной погрешности определения площади земельного участка, с подставленными значениями и итоговые (вычисленные) значения	$3,5 \cdot 0,10 \cdot \sqrt{(21,00)} = 2$
4.	Площадь земельного участка согласно сведениям Единого государственного реестра недвижимости (Ркад), м²	19,00

1	2				3		
5.	Оценка расхождения Р и Ркад (Р - Ркад), м²				2		
6.	Предельный минимальный и максимальный размеры земельного участка (Рмин и Рмакс), м²				— —		
7.	Вид (виды) разрешенного использования				Индивидуальный гараж		
7.1.	Дополнительные сведения об использовании земельного участка				—		
8.	Кадастровый или иной государственный учетный номер (инвентарный) здания, сооружения, объекта незавершенного строительства, расположенного на земельном участке				—		
9.	Сведения о земельных участках (землях общего пользования, территории общего пользования), посредством которых обеспечивается доступ				—		
10.	Иные сведения				—		
4. Пояснения к сведениям об уточняемом земельном участке с кадастровым номером 24:50:0500097:72 :							
1.	—						
1. Сведения о характерных точках границ уточняемого земельного участка с кадастровым номером 24:50:0500097:60 :							
Система координат — Зона № —							
Обоз- начение харак- терных точек границ	Координаты, м				Метод определения координат	Формулы, примененные для расчета средней квадратической погрешности определения координат характерных точек границ (Mt), с подставленными в такие формулы значениями и итоговые (вычисленные) значения Mt, м	Описание закрепления точки
	содержатся в Едином государственном реестре недвижимости		определены в результате выполнения комплексных кадастровых работ				
	X	Y	X	Y			
1	2	3	4	5	6	7	8
н185У	—	—	634 233,18	107 629,72	—	0,10	—
н186У	—	—	634 233,98	107 633,69			
н187У	—	—	634 227,61	107 634,99			
н188О	—	—	634 226,85	107 631,00	Метод спутниковых геодезических измерений (определений)		
н185У	—	—	634 233,18	107 629,72	—		

2. Сведения о частях границ уточняемого земельного участка с кадастровым номером				24:50:0500097:60		:
Обозначение части границ		Горизонтальное проложение (S), м	Описание прохождения части границ	Сведения о согласовании местоположения границ (согласовано/спорное)		
от т.	до т.					
1	2	3	4	5		
н185У	н186У	4,05	—	согласовано		
н186У	н187У	6,50				
н187У	н188О	4,06				
н188О	н185У	6,46				
3. Сведения о характеристиках уточняемого земельного участка с кадастровым номером				24:50:0500097:60		:
№ п/п	Наименование характеристики земельного участка		Значение характеристики			
1	2		3			
1.	Адрес земельного участка		Российская Федерация, Красноярский край, городской округ город Красноярск, город Красноярск, улица Солнечная, земельный участок 21а/60			
1.1.	Сведения о местоположении земельного участка (при отсутствии адреса) в структурированном в соответствии с федеральной информационной адресной системой виде		—			
1.2.	Дополнительные сведения о местоположении земельного участка		—			
2.	Площадь земельного участка ± величина погрешности определения (вычисления) площади (Р ± ΔР), м²		26 ± 2,00			
3.	Формула, примененная для вычисления предельной погрешности определения площади земельного участка, с подставленными значениями и итоговые (вычисленные) значения		3,5*0,10*√(26,00) = 2			
4.	Площадь земельного участка согласно сведениям Единого государственного реестра недвижимости (Ркад), м²		26,00			
5.	Оценка расхождения Р и Ркад (Р - Ркад), м²		0			
6.	Предельный минимальный и максимальный размеры земельного участка (Рмин и Рмакс), м²		— —			
7.	Вид (виды) разрешенного использования		индивидуальный гараж			
7.1.	Дополнительные сведения об использовании земельного участка		—			
8.	Кадастровый или иной государственный учетный номер (инвентарный) здания, сооружения, объекта незавершенного строительства, расположенного на земельном участке		—			

1	2				3		
9.	Сведения о земельных участках (землях общего пользования, территории общего пользования), посредством которых обеспечивается доступ				—		
10.	Иные сведения				—		
4. Пояснения к сведениям об уточняемом земельном участке с кадастровым номером 24:50:0500097:60 :							
1.	—						
1. Сведения о характерных точках границ уточняемого земельного участка с кадастровым номером 24:50:0500097:61 :							
Система координат — Зона № —							
Обоз- начение харак- терных точек границ	Координаты, м				Метод определения координат	Формулы, примененные для расчета средней квадратической погрешности определения координат характерных точек границ (Mt), с подставленными в такие формулы значениями и итоговые (вычисленные) значения Mt, м	Описание закрепления точки
	содержатся в Едином государственном реестре недвижимости		определены в результате выполнения комплексных кадастровых работ				
	X	Y	X	Y			
1	2	3	4	5	6	7	8
н189У	—	—	634 303,78	107 591,59	—	0,10	—
н190У	—	—	634 306,94	107 591,47			
н191У	—	—	634 306,69	107 585,21			
н192У	—	—	634 303,52	107 585,21	Метод спутниковых геодезических измерений (определений)		
н189У	—	—	634 303,78	107 591,59			
2. Сведения о частях границ уточняемого земельного участка с кадастровым номером 24:50:0500097:61 :							
Обозначение части границ		Горизонтальное проложение (S), м	Описание прохождения части границ			Сведения о согласовании местоположения границ (согласовано/спорное)	
от т.	до т.						
1	2	3	4			5	
н189У	н190У	3,16	—			согласовано	
н190У	н191У	6,26					
н191У	н192У	3,17					
н192У	н189У	6,39					
3. Сведения о характеристиках уточняемого земельного участка с кадастровым номером 24:50:0500097:61 :							
№ п/п	Наименование характеристики земельного участка				Значение характеристики		

1	2	3
1.	Адрес земельного участка	—
1.1.	Сведения о местоположении земельного участка (при отсутствии адреса) в структурированном в соответствии с федеральной информационной адресной системой виде	Российская Федерация, Красноярский край, Красноярск г, Солнечная ул, 10
1.2.	Дополнительные сведения о местоположении земельного участка	—
2.	Площадь земельного участка \pm величина погрешности определения (вычисления) площади ($P \pm \Delta P$), м ²	$20 \pm 2,00$
3.	Формула, примененная для вычисления предельной погрешности определения площади земельного участка, с подставленными значениями и итоговые (вычисленные) значения	$3,5 * 0,10 * \sqrt{(20,00)} = 2$
4.	Площадь земельного участка согласно сведениям Единого государственного реестра недвижимости (Ркад), м ²	20,00
5.	Оценка расхождения Р и Ркад ($P - P_{кад}$), м ²	0
6.	Предельный минимальный и максимальный размеры земельного участка ($P_{мин}$ и $P_{макс}$), м ²	— —
7.	Вид (виды) разрешенного использования	индивидуальный гараж
7.1.	Дополнительные сведения об использовании земельного участка	—
8.	Кадастровый или иной государственный учетный номер (инвентарный) здания, сооружения, объекта незавершенного строительства, расположенного на земельном участке	—
9.	Сведения о земельных участках (землях общего пользования, территории общего пользования), посредством которых обеспечивается доступ	—
10.	Иные сведения	—
4. Пояснения к сведениям об уточняемом земельном участке с кадастровым номером <u>24:50:0500097:61</u> :		
1.	—	

1. Сведения о характерных точках границ уточняемого земельного участка с кадастровым номером24:50:0500097:54:

Система координатЗона №

Обоз- начение харак- терных точек границ	Координаты, м				Метод определения координат	Формулы, примененные для расчета средней квадратической погрешности определения координат характерных точек границ (Mt), с подставленными в такие формулы значениями и итоговые (вычисленные) значения Mt, м	Описание закрепления точки
	содержатся в Едином государственном реестре недвижимости		определены в результате выполнения комплексных кадастровых работ				
	X	Y	X	Y			
1	2	3	4	5	6	7	8
197	—	—	634 280,20	107 793,10	—	—	—
198	—	—	634 282,73	107 795,06			
199	—	—	634 286,82	107 790,13			
200	—	—	634 284,19	107 788,19	Метод спутниковых геодезических измерений (определений)		
197	—	—	634 280,20	107 793,10	—		

2. Сведения о частях границ уточняемого земельного участка с кадастровым номером24:50:0500097:54:

Обозначение части границ		Горизонтальное проложение (S), м	Описание прохождения части границ	Сведения о согласовании местоположения границ (согласовано/спорное)
от т.	до т.			
1	2	3	4	5
197	198	3,20	—	согласовано
198	199	6,41		
199	200	3,27		
200	197	6,33		

3. Сведения о характеристиках уточняемого земельного участка с кадастровым номером24:50:0500097:54:

№ п/п	Наименование характеристики земельного участка	Значение характеристики
1	2	3

1	2	3
1.	Адрес земельного участка	Российская Федерация, Красноярский край, городской округ город Красноярск, город Красноярск, улица Солнечная, земельный участок 21а/21
1.1.	Сведения о местоположении земельного участка (при отсутствии адреса) в структурированном в соответствии с федеральной информационной адресной системой виде	—
1.2.	Дополнительные сведения о местоположении земельного участка	—
2.	Площадь земельного участка \pm величина погрешности определения (вычисления) площади ($P \pm \Delta P$), м ²	$21 \pm 2,00$
3.	Формула, примененная для вычисления предельной погрешности определения площади земельного участка, с подставленными значениями и итоговые (вычисленные) значения	$3,5*0,10*\sqrt{(21,00)} = 2$
4.	Площадь земельного участка согласно сведениям Единого государственного реестра недвижимости (Ркад), м ²	20,00
5.	Оценка расхождения Р и Ркад ($P - P_{кад}$), м ²	1
6.	Предельный минимальный и максимальный размеры земельного участка ($P_{мин}$ и $P_{макс}$), м ²	— —
7.	Вид (виды) разрешенного использования	Индивидуальный гараж
7.1.	Дополнительные сведения об использовании земельного участка	—
8.	Кадастровый или иной государственный учетный номер (инвентарный) здания, сооружения, объекта незавершенного строительства, расположенного на земельном участке	—
9.	Сведения о земельных участках (землях общего пользования, территории общего пользования), посредством которых обеспечивается доступ	—
10.	Иные сведения	—
4. Пояснения к сведениям об уточняемом земельном участке с кадастровым номером <u>24:50:0500097:54</u> :		
1.	—	

1. Сведения о характерных точках границ уточняемого земельного участка с кадастровым номером24:50:0500097:535:

Система координатЗона №

Обоз- начение харак- терных точек границ	Координаты, м				Метод определения координат	Формулы, примененные для расчета средней квадратической погрешности определения координат характерных точек границ (Mt), с подставленными в такие формулы значениями и итоговые (вычисленные) значения Mt, м	Описание закрепления точки	
	содержатся в Едином государственном реестре недвижимости		определены в результате выполнения комплексных кадастровых работ					
	X	Y	X	Y				
1	2	3	4	5	6	7	8	
н201У	—	—	634 245,24	107 760,23	—	0,10	—	
205	—	—	634 247,67	107 762,11		—		
н206У	—	—	634 248,38	107 762,67		0,10		
н203У	—	—	634 252,39	107 757,28				
н204У	—	—	634 249,12	107 754,98	Метод спутниковых геодезических измерений (определений)			
н201У	—	—	634 245,24	107 760,23	—			

2. Сведения о частях границ уточняемого земельного участка с кадастровым номером24:50:0500097:535:

Обозначение части границ		Горизонтальное проложение (S), м	Описание прохождения части границ	Сведения о согласовании местоположения границ (согласовано/спорное)
от т.	до т.			
1	2	3	4	5
н201У	205	3,07	—	согласовано
205	н206У	0,90		
н206У	н203У	6,72		
н203У	н204У	4,00		
н204У	н201У	6,53		

3. Сведения о характеристиках уточняемого земельного участка с кадастровым номером24:50:0500097:535:

№ п/п	Наименование характеристики земельного участка	Значение характеристики
1	2	3

1	2	3
1.	Адрес земельного участка	Российская Федерация, Красноярский край, городской округ город Красноярск, город Красноярск, улица Солнечная, земельный участок 21а/40
1.1.	Сведения о местоположении земельного участка (при отсутствии адреса) в структурированном в соответствии с федеральной информационной адресной системой виде	—
1.2.	Дополнительные сведения о местоположении земельного участка	—
2.	Площадь земельного участка \pm величина погрешности определения (вычисления) площади ($P \pm \Delta P$), м ²	$26 \pm 2,00$
3.	Формула, примененная для вычисления предельной погрешности определения площади земельного участка, с подставленными значениями и итоговые (вычисленные) значения	$3,5*0,10*\sqrt{(26,00)} = 2$
4.	Площадь земельного участка согласно сведениям Единого государственного реестра недвижимости (Ркад), м ²	25,00
5.	Оценка расхождения Р и Ркад ($P - P_{кад}$), м ²	1
6.	Предельный минимальный и максимальный размеры земельного участка (Рмин и Рмакс), м ²	— —
7.	Вид (виды) разрешенного использования	под строительство индивидуальных гаражей
7.1.	Дополнительные сведения об использовании земельного участка	—
8.	Кадастровый или иной государственный учетный номер (инвентарный) здания, сооружения, объекта незавершенного строительства, расположенного на земельном участке	—
9.	Сведения о земельных участках (землях общего пользования, территории общего пользования), посредством которых обеспечивается доступ	—
10.	Иные сведения	—
4. Пояснения к сведениям об уточняемом земельном участке с кадастровым номером <u>24:50:0500097:535</u> :		
1.	—	

1. Сведения о характерных точках границ уточняемого земельного участка с кадастровым номером24:50:0500097:35:

Система координатЗона №

Обоз- начение харак- терных точек границ	Координаты, м				Метод определения координат	Формулы, примененные для расчета средней квадратической погрешности определения координат характерных точек границ (Mt), с подставленными в такие формулы значениями и итоговые (вычисленные) значения Mt, м	Описание закрепления точки
	содержатся в Едином государственном реестре недвижимости		определены в результате выполнения комплексных кадастровых работ				
	X	Y	X	Y			
1	2	3	4	5	6	7	8
н215У	—	—	634 297,52	107 816,03	—	0,10	—
н212У	—	—	634 300,64	107 818,03	Метод спутниковых геодезических измерений (определений)		
н213У	—	—	634 296,78	107 823,25	—		
214	—	—	634 294,09	107 821,28	Метод спутниковых геодезических измерений (определений)	—	
н215У	—	—	634 297,52	107 816,03	—	0,10	

2. Сведения о частях границ уточняемого земельного участка с кадастровым номером24:50:0500097:35:

Обозначение части границ		Горизонтальное проложение (S), м	Описание прохождения части границ	Сведения о согласовании местоположения границ (согласовано/спорное)
от т.	до т.			
1	2	3	4	5
н215У	н212У	3,71	—	согласовано
н212У	н213У	6,49		
н213У	214	3,33		
214	н215У	6,27		

3. Сведения о характеристиках уточняемого земельного участка с кадастровым номером24:50:0500097:35:

№ п/п	Наименование характеристики земельного участка	Значение характеристики
1	2	3

1	2	3
1.	Адрес земельного участка	Российская Федерация, Красноярский край, городской округ город Красноярск, город Красноярск, улица Солнечная, земельный участок 21а/56
1.1.	Сведения о местоположении земельного участка (при отсутствии адреса) в структурированном в соответствии с федеральной информационной адресной системой виде	—
1.2.	Дополнительные сведения о местоположении земельного участка	—
2.	Площадь земельного участка \pm величина погрешности определения (вычисления) площади ($P \pm \Delta P$), м ²	$22 \pm 2,00$
3.	Формула, примененная для вычисления предельной погрешности определения площади земельного участка, с подставленными значениями и итоговые (вычисленные) значения	$3,5*0,10*\sqrt{(22,00)} = 2$
4.	Площадь земельного участка согласно сведениям Единого государственного реестра недвижимости (Ркад), м ²	20,00
5.	Оценка расхождения Р и Ркад ($P - P_{кад}$), м ²	2
6.	Предельный минимальный и максимальный размеры земельного участка ($P_{мин}$ и $P_{макс}$), м ²	— —
7.	Вид (виды) разрешенного использования	Индивидуальный гараж
7.1.	Дополнительные сведения об использовании земельного участка	—
8.	Кадастровый или иной государственный учетный номер (инвентарный) здания, сооружения, объекта незавершенного строительства, расположенного на земельном участке	—
9.	Сведения о земельных участках (землях общего пользования, территории общего пользования), посредством которых обеспечивается доступ	—
10.	Иные сведения	—
4. Пояснения к сведениям об уточняемом земельном участке с кадастровым номером <u>24:50:0500097:35</u> :		
1.	—	

1. Сведения о характерных точках границ уточняемого земельного участка с кадастровым номером 24:50:0500097:39 :
Система координат — Зона № —

Обоз- начение харак- терных точек границ	Координаты, м				Метод определения координат	Формулы, примененные для расчета средней квадратической погрешности определения координат характерных точек границ (Mt), с подставленными в такие формулы значениями и итоговые (вычисленные) значения Mt, м	Описание закрепления точки
	содержатся в Едином государственном реестре недвижимости		определены в результате выполнения комплексных кадастровых работ				
	X	Y	X	Y			
1	2	3	4	5	6	7	8
н222У	—	—	634 176,72	107 598,12	Метод спутниковых геодезических измерений (определений)	0,10	—
н223У	—	—	634 177,39	107 601,19			
н224У	—	—	634 171,59	107 602,46			
н225У	—	—	634 170,95	107 599,30			
н222У	—	—	634 176,72	107 598,12			

2. Сведения о частях границ уточняемого земельного участка с кадастровым номером 24:50:0500097:39 :

Обозначение части границ		Горизонтальное проложение (S), м	Описание прохождения части границ	Сведения о согласовании местоположения границ (согласовано/спорное)
от т.	до т.			
1	2	3	4	5
н222У	н223У	3,14	—	согласовано
н223У	н224У	5,94		
н224У	н225У	3,22		
н225У	н222У	5,89		

3. Сведения о характеристиках уточняемого земельного участка с кадастровым номером 24:50:0500097:39 :

№ п/п	Наименование характеристики земельного участка	Значение характеристики
1	2	3

1	2	3
1.	Адрес земельного участка	—
1.1.	Сведения о местоположении земельного участка (при отсутствии адреса) в структурированном в соответствии с федеральной информационной адресной системой виде	Российская Федерация, Красноярский край, Красноярск г, Солнечная ул
1.2.	Дополнительные сведения о местоположении земельного участка	—
2.	Площадь земельного участка \pm величина погрешности определения (вычисления) площади ($P \pm \Delta P$), м ²	$19 \pm 2,00$
3.	Формула, примененная для вычисления предельной погрешности определения площади земельного участка, с подставленными значениями и итоговые (вычисленные) значения	$3,5*0,10*\sqrt{(19,00)} = 2$
4.	Площадь земельного участка согласно сведениям Единого государственного реестра недвижимости (Ркад), м ²	19,00
5.	Оценка расхождения Р и Ркад ($P - P_{кад}$), м ²	0
6.	Предельный минимальный и максимальный размеры земельного участка (Рмин и Рмакс), м ²	— —
7.	Вид (виды) разрешенного использования	Индивидуальный гараж
7.1.	Дополнительные сведения об использовании земельного участка	—
8.	Кадастровый или иной государственный учетный номер (инвентарный) здания, сооружения, объекта незавершенного строительства, расположенного на земельном участке	—
9.	Сведения о земельных участках (землях общего пользования, территории общего пользования), посредством которых обеспечивается доступ	—
10.	Иные сведения	—
4. Пояснения к сведениям об уточняемом земельном участке с кадастровым номером <u>24:50:0500097:39</u> :		
1.	—	

1. Сведения о характерных точках границ уточняемого земельного участка с кадастровым номером24:50:0500097:32:

Система координатЗона №

Обоз- начение харак- терных точек границ	Координаты, м				Метод определения координат	Формулы, примененные для расчета средней квадратической погрешности определения координат характерных точек границ (Mt), с подставленными в такие формулы значениями и итоговые (вычисленные) значения Mt, м	Описание закрепления точки
	содержатся в Едином государственном реестре недвижимости		определены в результате выполнения комплексных кадастровых работ				
	X	Y	X	Y			
1	2	3	4	5	6	7	8
н226У	—	—	634 317,23	107 704,59	Метод спутниковых геодезических измерений (определений)	0,10	—
н227У	—	—	634 318,97	107 707,93			
н228У	—	—	634 314,08	107 710,46			
н229У	—	—	634 312,28	107 707,41			
н226У	—	—	634 317,23	107 704,59			

2. Сведения о частях границ уточняемого земельного участка с кадастровым номером24:50:0500097:32:

Обозначение части границ		Горизонтальное проложение (S), м	Описание прохождения части границ	Сведения о согласовании местоположения границ (согласовано/спорное)
от т.	до т.			
1	2	3	4	5
н226У	н227У	3,77	—	согласовано
н227У	н228У	5,51		
н228У	н229У	3,54		
н229У	н226У	5,70		

3. Сведения о характеристиках уточняемого земельного участка с кадастровым номером24:50:0500097:32:

№ п/п	Наименование характеристики земельного участка	Значение характеристики
1	2	3

1	2	3
1.	Адрес земельного участка	—
1.1.	Сведения о местоположении земельного участка (при отсутствии адреса) в структурированном в соответствии с федеральной информационной адресной системой виде	Российская Федерация, Красноярский край, Красноярск г
1.2.	Дополнительные сведения о местоположении земельного участка	—
2.	Площадь земельного участка \pm величина погрешности определения (вычисления) площади ($P \pm \Delta P$), м ²	$20 \pm 2,00$
3.	Формула, примененная для вычисления предельной погрешности определения площади земельного участка, с подставленными значениями и итоговые (вычисленные) значения	$3,5*0,10*\sqrt{(20,00)} = 2$
4.	Площадь земельного участка согласно сведениям Единого государственного реестра недвижимости (Ркад), м ²	18,00
5.	Оценка расхождения Р и Ркад ($P - P_{кад}$), м ²	2
6.	Предельный минимальный и максимальный размеры земельного участка ($P_{мин}$ и $P_{макс}$), м ²	— —
7.	Вид (виды) разрешенного использования	Под строительство гаражей
7.1.	Дополнительные сведения об использовании земельного участка	—
8.	Кадастровый или иной государственный учетный номер (инвентарный) здания, сооружения, объекта незавершенного строительства, расположенного на земельном участке	24:50:0500097:498
9.	Сведения о земельных участках (землях общего пользования, территории общего пользования), посредством которых обеспечивается доступ	—
10.	Иные сведения	—
4. Пояснения к сведениям об уточняемом земельном участке с кадастровым номером <u>24:50:0500097:32</u> :		
1.	—	

1. Сведения о характерных точках границ уточняемого земельного участка с кадастровым номером24:50:0500097:34:

Система координатЗона №

Обоз- начение харак- терных точек границ	Координаты, м				Метод определения координат	Формулы, примененные для расчета средней квадратической погрешности определения координат характерных точек границ (Mt), с подставленными в такие формулы значениями и итоговые (вычисленные) значения Mt, м	Описание закрепления точки
	содержатся в Едином государственном реестре недвижимости		определены в результате выполнения комплексных кадастровых работ				
	X	Y	X	Y			
1	2	3	4	5	6	7	8
н234У	—	—	634 325,08	107 827,64	Метод спутниковых геодезических измерений (определений)	0,10	—
н235У	—	—	634 329,37	107 823,07			
н236У	—	—	634 331,64	107 825,10			
н237У	—	—	634 327,58	107 829,82			
н234У	—	—	634 325,08	107 827,64			

2. Сведения о частях границ уточняемого земельного участка с кадастровым номером24:50:0500097:34:

Обозначение части границ		Горизонтальное проложение (S), м	Описание прохождения части границ	Сведения о согласовании местоположения границ (согласовано/спорное)
от т.	до т.			
1	2	3	4	5
н234У	н235У	6,27	—	согласовано
н235У	н236У	3,05		
н236У	н237У	6,23		
н237У	н234У	3,32		

3. Сведения о характеристиках уточняемого земельного участка с кадастровым номером24:50:0500097:34:

№ п/п	Наименование характеристики земельного участка	Значение характеристики
1	2	3

1	2	3
1.	Адрес земельного участка	—
1.1.	Сведения о местоположении земельного участка (при отсутствии адреса) в структурированном в соответствии с федеральной информационной адресной системой виде	Российская Федерация, Красноярский край, Красноярск г, Солнечная ул
1.2.	Дополнительные сведения о местоположении земельного участка	—
2.	Площадь земельного участка \pm величина погрешности определения (вычисления) площади ($P \pm \Delta P$), м ²	$20 \pm 2,00$
3.	Формула, примененная для вычисления предельной погрешности определения площади земельного участка, с подставленными значениями и итоговые (вычисленные) значения	$3,5*0,10*\sqrt{(20,00)} = 2$
4.	Площадь земельного участка согласно сведениям Единого государственного реестра недвижимости (Ркад), м ²	19,00
5.	Оценка расхождения Р и Ркад ($P - P_{кад}$), м ²	1
6.	Предельный минимальный и максимальный размеры земельного участка ($P_{мин}$ и $P_{макс}$), м ²	— —
7.	Вид (виды) разрешенного использования	под строительство индивидуальных гаражей
7.1.	Дополнительные сведения об использовании земельного участка	—
8.	Кадастровый или иной государственный учетный номер (инвентарный) здания, сооружения, объекта незавершенного строительства, расположенного на земельном участке	—
9.	Сведения о земельных участках (землях общего пользования, территории общего пользования), посредством которых обеспечивается доступ	—
10.	Иные сведения	—
4. Пояснения к сведениям об уточняемом земельном участке с кадастровым номером <u>24:50:0500097:34</u> :		
1.	—	

1. Сведения о характерных точках границ уточняемого земельного участка с кадастровым номером24:50:0500097:40:

Система координатЗона №

Обоз- начение харак- терных точек границ	Координаты, м				Метод определения координат	Формулы, примененные для расчета средней квадратической погрешности определения координат характерных точек границ (Mt), с подставленными в такие формулы значениями и итоговые (вычисленные) значения Mt, м	Описание закрепления точки
	содержатся в Едином государственном реестре недвижимости		определены в результате выполнения комплексных кадастровых работ				
	X	Y	X	Y			
1	2	3	4	5	6	7	8
н238У	—	—	634 251,01	107 729,08	Метод спутниковых геодезических измерений (определений)	0,10	—
н239У	—	—	634 253,82	107 731,14			
н240У	—	—	634 250,24	107 736,01			
н241У	—	—	634 247,27	107 734,16			
н238У	—	—	634 251,01	107 729,08			

2. Сведения о частях границ уточняемого земельного участка с кадастровым номером24:50:0500097:40:

Обозначение части границ		Горизонтальное проложение (S), м	Описание прохождения части границ	Сведения о согласовании местоположения границ (согласовано/спорное)
от т.	до т.			
1	2	3	4	5
н238У	н239У	3,48	—	согласовано
н239У	н240У	6,04		
н240У	н241У	3,50		
н241У	н238У	6,31		

3. Сведения о характеристиках уточняемого земельного участка с кадастровым номером24:50:0500097:40:

№ п/п	Наименование характеристики земельного участка	Значение характеристики
1	2	3

1	2	3
1.	Адрес земельного участка	—
1.1.	Сведения о местоположении земельного участка (при отсутствии адреса) в структурированном в соответствии с федеральной информационной адресной системой виде	Российская Федерация, Красноярский край, Красноярск г, Солнечная ул
1.2.	Дополнительные сведения о местоположении земельного участка	—
2.	Площадь земельного участка \pm величина погрешности определения (вычисления) площади ($P \pm \Delta P$), м ²	$22 \pm 2,00$
3.	Формула, примененная для вычисления предельной погрешности определения площади земельного участка, с подставленными значениями и итоговые (вычисленные) значения	$3,5*0,10*\sqrt{(22,00)} = 2$
4.	Площадь земельного участка согласно сведениям Единого государственного реестра недвижимости (Ркад), м ²	21,00
5.	Оценка расхождения Р и Ркад ($P - P_{кад}$), м ²	1
6.	Предельный минимальный и максимальный размеры земельного участка ($P_{мин}$ и $P_{макс}$), м ²	— —
7.	Вид (виды) разрешенного использования	Индивидуальный гараж
7.1.	Дополнительные сведения об использовании земельного участка	—
8.	Кадастровый или иной государственный учетный номер (инвентарный) здания, сооружения, объекта незавершенного строительства, расположенного на земельном участке	24:50:0500097:500
9.	Сведения о земельных участках (землях общего пользования, территории общего пользования), посредством которых обеспечивается доступ	—
10.	Иные сведения	—
4. Пояснения к сведениям об уточняемом земельном участке с кадастровым номером <u>24:50:0500097:40</u> :		
1.	—	

1. Сведения о характерных точках границ уточняемого земельного участка с кадастровым номером24:50:0500097:46:

Система координатЗона №

Обоз- начение харак- терных точек границ	Координаты, м				Метод определения координат	Формулы, примененные для расчета средней квадратической погрешности определения координат характерных точек границ (Mt), с подставленными в такие формулы значениями и итоговые (вычисленные) значения Mt, м	Описание закрепления точки
	содержатся в Едином государственном реестре недвижимости		определены в результате выполнения комплексных кадастровых работ				
	X	Y	X	Y			
1	2	3	4	5	6	7	8
262	—	—	634 230,83	107 786,22	Метод спутниковых геодезических измерений (определений)	—	—
263	—	—	634 234,67	107 780,97			
264	—	—	634 237,36	107 782,82			
265	—	—	634 233,48	107 788,15			
262	—	—	634 230,83	107 786,22			

2. Сведения о частях границ уточняемого земельного участка с кадастровым номером24:50:0500097:46:

Обозначение части границ		Горизонтальное проложение (S), м	Описание прохождения части границ	Сведения о согласовании местоположения границ (согласовано/спорное)
от т.	до т.			
1	2	3	4	5
262	263	6,50	—	согласовано
263	264	3,26		
264	265	6,59		
265	262	3,28		

3. Сведения о характеристиках уточняемого земельного участка с кадастровым номером24:50:0500097:46:

№ п/п	Наименование характеристики земельного участка	Значение характеристики
1	2	3

1	2	3
1.	Адрес земельного участка	Российская Федерация, Красноярский край, городской округ город Красноярск, город Красноярск, улица Солнечная, земельный участок 21а/27
1.1.	Сведения о местоположении земельного участка (при отсутствии адреса) в структурированном в соответствии с федеральной информационной адресной системой виде	—
1.2.	Дополнительные сведения о местоположении земельного участка	—
2.	Площадь земельного участка \pm величина погрешности определения (вычисления) площади ($P \pm \Delta P$), м ²	$21 \pm 2,00$
3.	Формула, примененная для вычисления предельной погрешности определения площади земельного участка, с подставленными значениями и итоговые (вычисленные) значения	$3,5*0,10*\sqrt{(21,00)} = 2$
4.	Площадь земельного участка согласно сведениям Единого государственного реестра недвижимости (Ркад), м ²	20,00
5.	Оценка расхождения Р и Ркад ($P - P_{кад}$), м ²	1
6.	Предельный минимальный и максимальный размеры земельного участка ($P_{мин}$ и $P_{макс}$), м ²	— —
7.	Вид (виды) разрешенного использования	Индивидуальный гараж
7.1.	Дополнительные сведения об использовании земельного участка	—
8.	Кадастровый или иной государственный учетный номер (инвентарный) здания, сооружения, объекта незавершенного строительства, расположенного на земельном участке	24:50:0500097:495
9.	Сведения о земельных участках (землях общего пользования, территории общего пользования), посредством которых обеспечивается доступ	—
10.	Иные сведения	—
4. Пояснения к сведениям об уточняемом земельном участке с кадастровым номером <u>24:50:0500097:46</u> :		
1.	—	

1. Сведения о характерных точках границ уточняемого земельного участка с кадастровым номером24:50:0500097:38:

Система координатЗона №

Обоз- начение харак- терных точек границ	Координаты, м				Метод определения координат	Формулы, примененные для расчета средней квадратической погрешности определения координат характерных точек границ (Mt), с подставленными в такие формулы значениями и итоговые (вычисленные) значения Mt, м	Описание закрепления точки
	содержатся в Едином государственном реестре недвижимости		определены в результате выполнения комплексных кадастровых работ				
	X	Y	X	Y			
1	2	3	4	5	6	7	8
н270О	—	—	634 251,37	107 606,24	Метод спутниковых геодезических измерений (определений)	0,10	—
н271О	—	—	634 252,15	107 612,60			
н272У	—	—	634 248,92	107 612,99			
н273У	—	—	634 247,90	107 606,81			
н270О	—	—	634 251,37	107 606,24			

2. Сведения о частях границ уточняемого земельного участка с кадастровым номером24:50:0500097:38:

Обозначение части границ		Горизонтальное проложение (S), м	Описание прохождения части границ	Сведения о согласовании местоположения границ (согласовано/спорное)
от т.	до т.			
1	2	3	4	5
н270О	н271О	6,41	—	согласовано
н271О	н272У	3,25		
н272У	н273У	6,26		
н273У	н270О	3,52		

3. Сведения о характеристиках уточняемого земельного участка с кадастровым номером24:50:0500097:38:

№ п/п	Наименование характеристики земельного участка	Значение характеристики
1	2	3

1	2	3
1.	Адрес земельного участка	—
1.1.	Сведения о местоположении земельного участка (при отсутствии адреса) в структурированном в соответствии с федеральной информационной адресной системой виде	Российская Федерация, Красноярский край, Красноярск г, Солнечная ул
1.2.	Дополнительные сведения о местоположении земельного участка	—
2.	Площадь земельного участка \pm величина погрешности определения (вычисления) площади ($P \pm \Delta P$), м ²	$21 \pm 2,00$
3.	Формула, примененная для вычисления предельной погрешности определения площади земельного участка, с подставленными значениями и итоговые (вычисленные) значения	$3,5*0,10*\sqrt{(21,00)} = 2$
4.	Площадь земельного участка согласно сведениям Единого государственного реестра недвижимости (Ркад), м ²	20,00
5.	Оценка расхождения Р и Ркад ($P - P_{кад}$), м ²	1
6.	Предельный минимальный и максимальный размеры земельного участка ($P_{мин}$ и $P_{макс}$), м ²	— —
7.	Вид (виды) разрешенного использования	индивидуальный гараж
7.1.	Дополнительные сведения об использовании земельного участка	—
8.	Кадастровый или иной государственный учетный номер (инвентарный) здания, сооружения, объекта незавершенного строительства, расположенного на земельном участке	—
9.	Сведения о земельных участках (землях общего пользования, территории общего пользования), посредством которых обеспечивается доступ	—
10.	Иные сведения	—
4. Пояснения к сведениям об уточняемом земельном участке с кадастровым номером <u>24:50:0500097:38</u> :		
1.	—	

1. Сведения о характерных точках границ уточняемого земельного участка с кадастровым номером24:50:0500097:64:

Система координатЗона №

Обоз- начение харак- терных точек границ	Координаты, м				Метод определения координат	Формулы, примененные для расчета средней квадратической погрешности определения координат характерных точек границ (Mt), с подставленными в такие формулы значениями и итоговые (вычисленные) значения Mt, м	Описание закрепления точки
	содержатся в Едином государственном реестре недвижимости		определены в результате выполнения комплексных кадастровых работ				
	X	Y	X	Y			
1	2	3	4	5	6	7	8
н361У	—	—	633 914,66	107 545,55	—	0,10	—
н376О	—	—	633 911,89	107 543,83	Метод спутниковых геодезических измерений (определений)		
н354У	—	—	633 916,33	107 537,76			
н363У	—	—	633 918,66	107 539,15			
н361У	—	—	633 914,66	107 545,55	—		

2. Сведения о частях границ уточняемого земельного участка с кадастровым номером24:50:0500097:64:

Обозначение части границ		Горизонтальное проложение (S), м	Описание прохождения части границ	Сведения о согласовании местоположения границ (согласовано/спорное)
от т.	до т.			
1	2	3	4	5
н361У	н376О	3,26	—	согласовано
н376О	н354У	7,52		
н354У	н363У	2,71		
н363У	н361У	7,55		

3. Сведения о характеристиках уточняемого земельного участка с кадастровым номером24:50:0500097:64:

№ п/п	Наименование характеристики земельного участка	Значение характеристики
1	2	3

1	2	3
1.	Адрес земельного участка	Российская Федерация, Красноярский край, городской округ город Красноярск, город Красноярск, улица 2-я Краснофлотская, земельный участок 35г/19
1.1.	Сведения о местоположении земельного участка (при отсутствии адреса) в структурированном в соответствии с федеральной информационной адресной системой виде	—
1.2.	Дополнительные сведения о местоположении земельного участка	—
2.	Площадь земельного участка \pm величина погрешности определения (вычисления) площади ($P \pm \Delta P$), м ²	$22 \pm 2,00$
3.	Формула, примененная для вычисления предельной погрешности определения площади земельного участка, с подставленными значениями и итоговые (вычисленные) значения	$3,5*0,10*\sqrt{(22,00)} = 2$
4.	Площадь земельного участка согласно сведениям Единого государственного реестра недвижимости (Ркад), м ²	20,00
5.	Оценка расхождения Р и Ркад ($P - P_{кад}$), м ²	2
6.	Предельный минимальный и максимальный размеры земельного участка ($P_{мин}$ и $P_{макс}$), м ²	— —
7.	Вид (виды) разрешенного использования	индивидуальный гараж
7.1.	Дополнительные сведения об использовании земельного участка	—
8.	Кадастровый или иной государственный учетный номер (инвентарный) здания, сооружения, объекта незавершенного строительства, расположенного на земельном участке	24:50:0500097:235
9.	Сведения о земельных участках (землях общего пользования, территории общего пользования), посредством которых обеспечивается доступ	—
10.	Иные сведения	—
4. Пояснения к сведениям об уточняемом земельном участке с кадастровым номером <u>24:50:0500097:64</u> :		
1.	—	

1. Сведения о характерных точках границ уточняемого земельного участка с кадастровым номером24:50:0500097:45:

Система координатЗона №

Обоз- начение харак- терных точек границ	Координаты, м				Метод определения координат	Формулы, примененные для расчета средней квадратической погрешности определения координат характерных точек границ (Mt), с подставленными в такие формулы значениями и итоговые (вычисленные) значения Mt, м	Описание закрепления точки
	содержатся в Едином государственном реестре недвижимости		определены в результате выполнения комплексных кадастровых работ				
	X	Y	X	Y			
1	2	3	4	5	6	7	8
н603У	—	—	634 182,93	107 697,10	—	0,10	—
н604У	—	—	634 185,89	107 698,35			
н605У	—	—	634 183,03	107 703,70			
н606У	—	—	634 180,05	107 702,50	Метод спутниковых геодезических измерений (определений)		
н603У	—	—	634 182,93	107 697,10	—		

2. Сведения о частях границ уточняемого земельного участка с кадастровым номером24:50:0500097:45:

Обозначение части границ		Горизонтальное проложение (S), м	Описание прохождения части границ	Сведения о согласовании местоположения границ (согласовано/спорное)
от т.	до т.			
1	2	3	4	5
н603У	н604У	3,21	—	согласовано
н604У	н605У	6,07		
н605У	н606У	3,21		
н606У	н603У	6,12		

3. Сведения о характеристиках уточняемого земельного участка с кадастровым номером24:50:0500097:45:

№ п/п	Наименование характеристики земельного участка	Значение характеристики
1	2	3

1	2	3
1.	Адрес земельного участка	Российская Федерация, Красноярский край, городской округ город Красноярск, город Красноярск, улица Солнечная, земельный участок 21а/33
1.1.	Сведения о местоположении земельного участка (при отсутствии адреса) в структурированном в соответствии с федеральной информационной адресной системой виде	—
1.2.	Дополнительные сведения о местоположении земельного участка	—
2.	Площадь земельного участка \pm величина погрешности определения (вычисления) площади ($P \pm \Delta P$), м ²	$19 \pm 2,00$
3.	Формула, примененная для вычисления предельной погрешности определения площади земельного участка, с подставленными значениями и итоговые (вычисленные) значения	$3,5*0,10*\sqrt{(19,00)} = 2$
4.	Площадь земельного участка согласно сведениям Единого государственного реестра недвижимости (Ркад), м ²	18,00
5.	Оценка расхождения Р и Ркад ($P - P_{кад}$), м ²	1
6.	Предельный минимальный и максимальный размеры земельного участка (Рмин и Рмакс), м ²	— —
7.	Вид (виды) разрешенного использования	Индивидуальный гараж
7.1.	Дополнительные сведения об использовании земельного участка	—
8.	Кадастровый или иной государственный учетный номер (инвентарный) здания, сооружения, объекта незавершенного строительства, расположенного на земельном участке	24:50:0500097:584
9.	Сведения о земельных участках (землях общего пользования, территории общего пользования), посредством которых обеспечивается доступ	—
10.	Иные сведения	—
4. Пояснения к сведениям об уточняемом земельном участке с кадастровым номером <u>24:50:0500097:45</u> :		
1.	—	

1. Сведения о характерных точках границ уточняемого земельного участка с кадастровым номером 24:50:0500097:577 :
Система координат _____ Зона № _____

Обоз- начение харак- терных точек границ	Координаты, м				Метод определения координат	Формулы, примененные для расчета средней квадратической погрешности определения координат характерных точек границ (Mt), с подставленными в такие формулы значениями и итоговые (вычисленные) значения Mt, м	Описание закрепления точки
	содержатся в Едином государственном реестре недвижимости		определены в результате выполнения комплексных кадастровых работ				
	X	Y	X	Y			
1	2	3	4	5	6	7	8
н623У	—	—	634 285,29	107 815,27	Метод спутниковых геодезических измерений (определений)	0,10	—
н624У	—	—	634 288,70	107 817,22			
н634У	—	—	634 285,10	107 823,14			
н626У	—	—	634 281,74	107 821,10			
н623У	—	—	634 285,29	107 815,27			

2. Сведения о частях границ уточняемого земельного участка с кадастровым номером 24:50:0500097:577 :

Обозначение части границ		Горизонтальное проложение (S), м	Описание прохождения части границ	Сведения о согласовании местоположения границ (согласовано/спорное)
от т.	до т.			
1	2	3	4	5
н623У	н624У	3,93	—	согласовано
н624У	н634У	6,93		
н634У	н626У	3,93		
н626У	н623У	6,83		

3. Сведения о характеристиках уточняемого земельного участка с кадастровым номером 24:50:0500097:577 :

№ п/п	Наименование характеристики земельного участка	Значение характеристики
1	2	3

1	2	3
1.	Адрес земельного участка	Российская Федерация, Красноярский край, городской округ город Красноярск, город Красноярск, улица Солнечная, земельный участок 21а/59
1.1.	Сведения о местоположении земельного участка (при отсутствии адреса) в структурированном в соответствии с федеральной информационной адресной системой виде	—
1.2.	Дополнительные сведения о местоположении земельного участка	—
2.	Площадь земельного участка \pm величина погрешности определения (вычисления) площади ($P \pm \Delta P$), м ²	$27 \pm 2,00$
3.	Формула, примененная для вычисления предельной погрешности определения площади земельного участка, с подставленными значениями и итоговые (вычисленные) значения	$3,5*0,10*\sqrt{(27,00)} = 2$
4.	Площадь земельного участка согласно сведениям Единого государственного реестра недвижимости (Ркад), м ²	27,00
5.	Оценка расхождения Р и Ркад ($P - P_{кад}$), м ²	0
6.	Предельный минимальный и максимальный размеры земельного участка ($P_{мин}$ и $P_{макс}$), м ²	— —
7.	Вид (виды) разрешенного использования	под строительство гаражей
7.1.	Дополнительные сведения об использовании земельного участка	—
8.	Кадастровый или иной государственный учетный номер (инвентарный) здания, сооружения, объекта незавершенного строительства, расположенного на земельном участке	24:50:0500097:558
9.	Сведения о земельных участках (землях общего пользования, территории общего пользования), посредством которых обеспечивается доступ	—
10.	Иные сведения	—
4. Пояснения к сведениям об уточняемом земельном участке с кадастровым номером <u>24:50:0500097:577</u> :		
1.	—	

1. Сведения о характерных точках границ уточняемого земельного участка с кадастровым номером						24:50:0500097:49		:
Система координат						Зона №		
Обозначение характерных точек границ	Координаты, м				Метод определения координат	Формулы, примененные для расчета средней квадратической погрешности определения координат характерных точек границ (Mt), с подставленными в такие формулы значениями и итоговые (вычисленные) значения Mt, м	Описание закрепления точки	
	содержатся в Едином государственном реестре недвижимости		определены в результате выполнения комплексных кадастровых работ					
	X	Y	X	Y				
1	2	3	4	5	6	7	8	
н736У	—	—	634 326,58	107 820,64	—	0,10	—	
н737У	—	—	634 329,37	107 823,07				
н738У	—	—	634 325,08	107 827,64				
н739У	—	—	634 322,41	107 825,43	Метод спутниковых геодезических измерений (определений)			
н736У	—	—	634 326,58	107 820,64	—			
2. Сведения о частях границ уточняемого земельного участка с кадастровым номером						24:50:0500097:49		:
Обозначение части границ		Горизонтальное проложение (S), м	Описание прохождения части границ			Сведения о согласовании местоположения границ (согласовано/спорное)		
от т.	до т.							
1	2	3	4			5		
н736У	н737У	3,70	—			согласовано		
н737У	н738У	6,27						
н738У	н739У	3,47						
н739У	н736У	6,35						
3. Сведения о характеристиках уточняемого земельного участка с кадастровым номером						24:50:0500097:49		:
№ п/п	Наименование характеристики земельного участка				Значение характеристики			
1	2				3			
1.	Адрес земельного участка				—			
1.1.	Сведения о местоположении земельного участка (при отсутствии адреса) в структурированном в соответствии с федеральной информационной адресной системой виде				Российская Федерация, Красноярский край, Красноярск г, Солнечная ул			
1.2.	Дополнительные сведения о местоположении земельного участка				—			

1	2				3		
2.	Площадь земельного участка ± величина погрешности определения (вычисления) площади (Р ± ΔР), м²				23 ± 2,00		
3.	Формула, примененная для вычисления предельной погрешности определения площади земельного участка, с подставленными значениями и итоговые (вычисленные) значения				3,5*0,10*√(23,00) = 2		
4.	Площадь земельного участка согласно сведениям Единого государственного реестра недвижимости (Ркад), м²				22,00		
5.	Оценка расхождения Р и Ркад (Р - Ркад), м²				1		
6.	Предельный минимальный и максимальный размеры земельного участка (Рмин и Рмакс), м²				— —		
7.	Вид (виды) разрешенного использования				Индивидуальный гараж		
7.1.	Дополнительные сведения об использовании земельного участка				—		
8.	Кадастровый или иной государственный учетный номер (инвентарный) здания, сооружения, объекта незавершенного строительства, расположенного на земельном участке				24:50:0500097:234		
9.	Сведения о земельных участках (землях общего пользования, территории общего пользования), посредством которых обеспечивается доступ				—		
10.	Иные сведения				—		
4. Пояснения к сведениям об уточняемом земельном участке с кадастровым номером					24:50:0500097:49 :		
1.					—		
1. Сведения о характерных точках границ уточняемого земельного участка с кадастровым номером					24:50:0500097:42 :		
Система координат					Зона №		
Обоз- начение харак- терных точек границ	Координаты, м				Метод определения координат	Формулы, примененные для расчета средней квадратической погрешности определения координат характерных точек границ (Mt), с подставленными в такие формулы значениями и итоговые (вычисленные) значения Mt, м	Описание закрепления точки
	содержатся в Едином государственном реестре недвижимости		определены в результате выполнения комплексных кадастровых работ				
	X	Y	X	Y			
1	2	3	4	5	6	7	8

1	2	3	4	5	6	7	8
н765У	—	—	634 116,72	107 808,48	Метод спутниковых геодезических измерений (определений)	0,10	Долговременный межевой знак
н766У	—	—	634 142,74	107 820,39			
н767У	—	—	634 140,40	107 825,90			
н768У	—	—	634 140,88	107 826,19			
н769У	—	—	634 130,77	107 853,47			
н770У	—	—	634 130,22	107 855,45			
н771У	—	—	634 123,34	107 853,52			
н772У	—	—	634 119,94	107 853,77			
н773У	—	—	634 109,38	107 849,70			
н774У	—	—	634 093,72	107 843,54			
н775У	—	—	634 110,47	107 814,74			
н776У	—	—	634 108,57	107 813,41			
н777У	—	—	634 112,50	107 806,55			
н778У	—	—	634 114,02	107 807,24			
н765У	—	—	634 116,72	107 808,48			

2. Сведения о частях границ уточняемого земельного участка с кадастровым номером				24:50:0500097:42	:
Обозначение части границ		Горизонтальное проложение (S), м	Описание прохождения части границ	Сведения о согласовании местоположения границ (согласовано/спорное)	
от т.	до т.				
1	2	3	4	5	
н765У	н766У	28,62	—	согласовано	

1	2	3	4	5
н766У	н767У	5,99	—	согласовано
н767У	н768У	0,56		
н768У	н769У	29,09		
н769У	н770У	2,05		
н770У	н771У	7,15		
н771У	н772У	3,41		
н772У	н773У	11,32		
н773У	н774У	16,83		
н774У	н775У	33,32		
н775У	н776У	2,32		
н776У	н777У	7,91		
н777У	н778У	1,67		
н778У	н765У	2,97		

3. Сведения о характеристиках уточняемого земельного участка с кадастровым номером 24:50:0500097:42 :

№ п/п	Наименование характеристики земельного участка	Значение характеристики
1	2	3
1.	Адрес земельного участка	Российская Федерация, Красноярский край, городской округ город Красноярск, город Красноярск, улица Солнечная, земельный участок 7
1.1.	Сведения о местоположении земельного участка (при отсутствии адреса) в структурированном в соответствии с федеральной информационной адресной системой виде	—
1.2.	Дополнительные сведения о местоположении земельного участка	—
2.	Площадь земельного участка ± величина погрешности определения (вычисления) площади ($P \pm \Delta P$), м²	$1\,400 \pm 13,00$
3.	Формула, примененная для вычисления предельной погрешности определения площади земельного участка, с подставленными значениями и итоговые (вычисленные) значения	$3,5 * 0,10 * \sqrt{(1\,400,00)} = 13$
4.	Площадь земельного участка согласно сведениям Единого государственного реестра недвижимости (Ркад), м²	1 500,00
5.	Оценка расхождения Р и Ркад ($P - P_{кад}$), м²	100
6.	Предельный минимальный и максимальный размеры земельного участка ($P_{мин}$ и $P_{макс}$), м²	— —
7.	Вид (виды) разрешенного использования	для индивидуального жилищного строительства

1	2				3		
7.1.	Дополнительные сведения об использовании земельного участка				—		
8.	Кадастровый или иной государственный учетный номер (инвентарный) здания, сооружения, объекта незавершенного строительства, расположенного на земельном участке				24:50:0500097:90; 24:50:0500097:581		
9.	Сведения о земельных участках (землях общего пользования, территории общего пользования), посредством которых обеспечивается доступ				—		
10.	Иные сведения				—		
4. Пояснения к сведениям об уточняемом земельном участке с кадастровым номером 24:50:0500097:42 :							
1.	—						
1. Сведения о характерных точках границ уточняемого земельного участка с кадастровым номером 24:50:0500097:56 :							
Система координат — Зона № —							
Обозначение характерных точек границ	Координаты, м				Метод определения координат	Формулы, примененные для расчета средней квадратической погрешности определения координат характерных точек границ (Mt), с подставленными в такие формулы значениями и итоговые (вычисленные) значения Mt, м	Описание закрепления точки
	содержатся в Едином государственном реестре недвижимости		определены в результате выполнения комплексных кадастровых работ				
	X	Y	X	Y			
1	2	3	4	5	6	7	8
853	—	—	634 285,12	107 658,63	Метод спутниковых геодезических измерений (определений)	—	—
н800У	—	—	634 286,50	107 661,51		0,10	
н801У	—	—	634 280,46	107 664,76			
н802У	—	—	634 278,94	107 661,82			
853	—	—	634 285,12	107 658,63		—	
2. Сведения о частях границ уточняемого земельного участка с кадастровым номером 24:50:0500097:56 :							
Обозначение части границ		Горизонтальное проложение (S), м	Описание прохождения части границ			Сведения о согласовании местоположения границ (согласовано/спорное)	
от т.	до т.						

1	2	3	4	5
853	н800У	3,19	—	согласовано
н800У	н801У	6,86		
н801У	н802У	3,31		
н802У	853	6,95		

3. Сведения о характеристиках уточняемого земельного участка с кадастровым номером 24:50:0500097:56 :

№ п/п	Наименование характеристики земельного участка	Значение характеристики
1	2	3
1.	Адрес земельного участка	Российская Федерация, Красноярский край, городской округ город Красноярск, город Красноярск, улица Солнечная, земельный участок 21а/77
1.1.	Сведения о местоположении земельного участка (при отсутствии адреса) в структурированном в соответствии с федеральной информационной адресной системой виде	—
1.2.	Дополнительные сведения о местоположении земельного участка	—
2.	Площадь земельного участка \pm величина погрешности определения (вычисления) площади ($P \pm \Delta P$), м ²	$22 \pm 2,00$
3.	Формула, примененная для вычисления предельной погрешности определения площади земельного участка, с подставленными значениями и итоговые (вычисленные) значения	$3,5*0,10*\sqrt{(22,00)} = 2$
4.	Площадь земельного участка согласно сведениям Единого государственного реестра недвижимости (Ркад), м ²	20,00
5.	Оценка расхождения Р и Ркад ($P - P_{кад}$), м ²	2
6.	Предельный минимальный и максимальный размеры земельного участка ($P_{мин}$ и $P_{макс}$), м ²	— —
7.	Вид (виды) разрешенного использования	Индивидуальный гараж
7.1.	Дополнительные сведения об использовании земельного участка	—
8.	Кадастровый или иной государственный учетный номер (инвентарный) здания, сооружения, объекта незавершенного строительства, расположенного на земельном участке	—
9.	Сведения о земельных участках (землях общего пользования, территории общего пользования), посредством которых обеспечивается доступ	—
10.	Иные сведения	—

4. Пояснения к сведениям об уточняемом земельном участке с кадастровым номером 24:50:0500097:56 :

1.	—						
1. Сведения о характерных точках границ уточняемого земельного участка с кадастровым номером					24:50:0500097:52		
Система координат					Зона №		
Обозначение характерных точек границ	Координаты, м				Метод определения координат	Формулы, примененные для расчета средней квадратической погрешности определения координат характерных точек границ (Mt), с подставленными в такие формулы значениями и итоговые (вычисленные) значения Mt, м	Описание закрепления точки
	содержатся в Едином государственном реестре недвижимости		определены в результате выполнения комплексных кадастровых работ				
	X	Y	X	Y			
1	2	3	4	5	6	7	8
н849У	—	—	634 283,77	107 693,51	Метод спутниковых геодезических измерений (определений)	0,10	—
н850У	—	—	634 285,24	107 696,24			
н851У	—	—	634 279,77	107 699,19			
н852У	—	—	634 278,19	107 696,51			
н849У	—	—	634 283,77	107 693,51			
2. Сведения о частях границ уточняемого земельного участка с кадастровым номером					24:50:0500097:52		
Обозначение части границ		Горизонтальное проложение (S), м	Описание прохождения части границ		Сведения о согласовании местоположения границ (согласовано/спорное)		
от т.	до т.						
1	2	3	4		5		
н849У	н850У	3,10	—		согласовано		
н850У	н851У	6,21					
н851У	н852У	3,11					
н852У	н849У	6,34					
3. Сведения о характеристиках уточняемого земельного участка с кадастровым номером					24:50:0500097:52		
№ п/п	Наименование характеристики земельного участка			Значение характеристики			
1	2			3			

1	2	3
1.	Адрес земельного участка	Российская Федерация, Красноярский край, городской округ город Красноярск, город Красноярск, улица Солнечная, земельный участок 21а/279
1.1.	Сведения о местоположении земельного участка (при отсутствии адреса) в структурированном в соответствии с федеральной информационной адресной системой виде	—
1.2.	Дополнительные сведения о местоположении земельного участка	—
2.	Площадь земельного участка \pm величина погрешности определения (вычисления) площади ($P \pm \Delta P$), м ²	$19 \pm 2,00$
3.	Формула, примененная для вычисления предельной погрешности определения площади земельного участка, с подставленными значениями и итоговые (вычисленные) значения	$3,5*0,10*\sqrt{(19,00)} = 2$
4.	Площадь земельного участка согласно сведениям Единого государственного реестра недвижимости (Ркад), м ²	18,00
5.	Оценка расхождения Р и Ркад ($P - P_{кад}$), м ²	1
6.	Предельный минимальный и максимальный размеры земельного участка ($P_{мин}$ и $P_{макс}$), м ²	— —
7.	Вид (виды) разрешенного использования	Индивидуальный гараж
7.1.	Дополнительные сведения об использовании земельного участка	—
8.	Кадастровый или иной государственный учетный номер (инвентарный) здания, сооружения, объекта незавершенного строительства, расположенного на земельном участке	—
9.	Сведения о земельных участках (землях общего пользования, территории общего пользования), посредством которых обеспечивается доступ	—
10.	Иные сведения	—
4. Пояснения к сведениям об уточняемом земельном участке с кадастровым номером <u>24:50:0500097:52</u> :		
1.	—	

Сведения об уточняемых земельных участках, необходимые для исправления реестровых ошибок в сведениях о местоположении их границ							
1. Сведения о характерных точках границ уточняемого земельного участка с кадастровым номером					24:50:0500097:73		:
Система координат					Зона №		
Обоз- начение харак- терных точек границ	Координаты, м				Метод определения координат	Формулы, примененные для расчета средней квадратической погрешности определения координат характерных точек границ (Mt), с подставленными в такие формулы значениями и итоговые (вычисленные) значения Mt, м	Описание закрепления точки
	содержатся в Едином государственном реестре недвижимости		определены в результате выполнения комплексных кадастровых работ				
	X	Y	X	Y			
1	2	3	4	5	6	7	8
132	634 305,59	107 849,22	634 305,59	107 849,22	—	—	Временный межевой знак
133	634 303,48	107 855,06	634 303,48	107 855,06			
н148У	—	—	634 300,15	107 862,77			0,10
134	634 299,32	107 864,75	634 299,32	107 864,75	Метод спутниковых геодезических измерений (определений)	—	Временный межевой знак
123	634 297,47	107 869,25	634 297,47	107 869,25	—	0,10	
124	634 296,15	107 868,77	634 296,15	107 868,77			
125	634 291,52	107 879,68	634 291,52	107 879,68			
126	634 293,46	107 880,34	634 293,46	107 880,34			
135	634 292,43	107 882,96	634 292,43	107 882,96			
127	634 289,52	107 890,05	634 289,52	107 890,05			
136	634 273,28	107 884,93	634 273,28	107 884,93			
137	634 263,84	107 881,68	634 263,84	107 881,68			
138	634 266,12	107 875,64	634 266,12	107 875,64			
139	634 266,75	107 875,91	634 266,75	107 875,91		Метод спутниковых геодезических измерений (определений)	
140	634 268,82	107 870,87	634 268,82	107 870,87	—		
141	634 268,25	107 870,55	634 268,25	107 870,55			
142	634 271,38	107 859,95	634 271,38	107 859,95			
143	634 273,63	107 853,55	634 273,63	107 853,55			
144	634 279,69	107 838,47	634 279,69	107 838,47			
145	634 279,98	107 837,75	634 279,98	107 837,75			

1	2	3	4	5	6	7	8
146	634 285,14	107 839,84	634 285,14	107 839,84	—	—	Временный межевой знак
147	634 297,43	107 846,09	634 297,43	107 846,09			
132	634 305,59	107 849,22	634 305,59	107 849,22			

2. Сведения о частях границ уточняемого земельного участка с кадастровым номером 24:50:0500097:73 :

Обозначение части границ		Горизонтальное проложение (S), м	Описание прохождения части границ	Сведения о согласовании местоположения границ (согласовано/спорное)
от т.	до т.			
1	2	3	4	5
132	133	6,21	—	согласовано
133	н148У	8,40		
н148У	134	2,15		
134	123	4,87		
123	124	1,40		
124	125	11,85		
125	126	2,05		
126	135	2,82		
135	127	7,66		
127	136	17,03		
136	137	9,98		
137	138	6,46		
138	139	0,69		
139	140	5,45		
140	141	0,65		
141	142	11,05		
142	143	6,78		
143	144	16,25		
144	145	0,78		
145	146	5,57		
146	147	13,79		
147	132	8,74		

3. Сведения о характеристиках уточняемого земельного участка с кадастровым номером 24:50:0500097:73 :

№ п/п	Наименование характеристики	Значение характеристики
1	2	3

1	2	3
1.	Адрес земельного участка	Российская Федерация, Красноярский край, городской округ город Красноярск, город Красноярск, улица Солнечная, земельный участок 19
1.1.	Сведения о местоположении земельного участка (при отсутствии адреса) в структурированном в соответствии с федеральной информационной адресной системой виде	—
1.2.	Дополнительные сведения о местоположении земельного участка	—
2.	Площадь земельного участка \pm величина погрешности определения (вычисления) площади ($P \pm \Delta P$), м ²	$1\,228 \pm 12,00$
3.	Формула, примененная для вычисления предельной погрешности определения площади земельного участка, с подставленными значениями и итоговые (вычисленные) значения	$3,5*0,10*\sqrt{(1\,228,00)} = 12$
4.	Площадь земельного участка согласно сведениям Единого государственного реестра недвижимости (Ркад), м ²	1 228,00
5.	Оценка расхождения Р и Ркад ($P - P_{\text{кад}}$), м ²	0
6.	Предельный минимальный и максимальный размеры земельного участка ($P_{\text{мин}}$ и $P_{\text{макс}}$), м ²	$P_{\text{мин}} = \text{—}$ $P_{\text{макс}} = \text{—}$
7.	Кадастровый или иной государственный учетный номер (инвентарный) здания, сооружения, объекта незавершенного строительства, расположенного на земельном участке	—
8.	Вид (виды) разрешенного использования	Размещение жилого дома
8.1.	Дополнительные сведения об использовании земельного участка	—
9.	Сведения о земельных участках (землях общего пользования, территории общего пользования), посредством которых обеспечивается доступ	—
10.	Иные сведения	—
4. Пояснения к сведениям об уточняемом земельном участке с кадастровым номером		24:50:0500097:73 :
1.	—	

1. Сведения о характерных точках границ уточняемого земельного участка с кадастровым номером24:50:0500097:526:

Система координатЗона №

Обоз- начение харак- терных точек границ	Координаты, м				Метод определения координат	Формулы, примененные для расчета средней квадратической погрешности определения координат характерных точек границ (Mt), с подставленными в такие формулы значениями и итоговые (вычисленные) значения Mt, м	Описание закрепления точки
	содержатся в Едином государственном реестре недвижимости		определены в результате выполнения комплексных кадастровых работ				
	X	Y	X	Y			
1	2	3	4	5	6	7	8
1	634 297,63	107 815,82	634 297,63	107 815,82	—	—	—
н215У	—	—	634 297,52	107 816,03		0,10	
214	634 294,09	107 821,28	634 294,09	107 821,28	Метод спутниковых геодезических измерений (определений)	—	
3	634 290,98	107 818,81	634 290,98	107 818,81	—		
4	634 294,31	107 813,68	634 294,31	107 813,68			
1	634 297,63	107 815,82	634 297,63	107 815,82			

2. Сведения о частях границ уточняемого земельного участка с кадастровым номером24:50:0500097:526:

Обозначение части границ		Горизонтальное проложение (S), м	Описание прохождения части границ	Сведения о согласовании местоположения границ (согласовано/спорное)
от т.	до т.			
1	2	3	4	5
1	н215У	0,24	—	согласовано
н215У	214	6,27		
214	3	3,97		
3	4	6,12		
4	1	3,95		

3. Сведения о характеристиках уточняемого земельного участка с кадастровым номером24:50:0500097:526:

№ п/п	Наименование характеристики	Значение характеристики
1	2	3

1	2	3
1.	Адрес земельного участка	Российская Федерация, Красноярский край, городской округ город Красноярск, город Красноярск, улица Солнечная, земельный участок 21а/19
1.1.	Сведения о местоположении земельного участка (при отсутствии адреса) в структурированном в соответствии с федеральной информационной адресной системой виде	—
1.2.	Дополнительные сведения о местоположении земельного участка	—
2.	Площадь земельного участка \pm величина погрешности определения (вычисления) площади ($P \pm \Delta P$), м ²	$25 \pm 2,00$
3.	Формула, примененная для вычисления предельной погрешности определения площади земельного участка, с подставленными значениями и итоговые (вычисленные) значения	$3,5*0,10*\sqrt{(25,00)} = 2$
4.	Площадь земельного участка согласно сведениям Единого государственного реестра недвижимости (Ркад), м ²	25,00
5.	Оценка расхождения Р и Ркад ($P - P_{кад}$), м ²	0
6.	Предельный минимальный и максимальный размеры земельного участка (Рмин и Рмакс), м ²	Рмин = — Рмакс = —
7.	Кадастровый или иной государственный учетный номер (инвентарный) здания, сооружения, объекта незавершенного строительства, расположенного на земельном участке	—
8.	Вид (виды) разрешенного использования	размещение гаражей для личного автотранспорта граждан
8.1.	Дополнительные сведения об использовании земельного участка	—
9.	Сведения о земельных участках (землях общего пользования, территории общего пользования), посредством которых обеспечивается доступ	—
10.	Иные сведения	—
4. Пояснения к сведениям об уточняемом земельном участке с кадастровым номером		24:50:0500097:526 :
1.	—	

1. Сведения о характерных точках границ уточняемого земельного участка с кадастровым номером
24:50:0500097:2023
:

Система координат
Зона №

Обоз- начение харак- терных точек границ	Координаты, м				Метод определения координат	Формулы, примененные для расчета средней квадратической погрешности определения координат характерных точек границ (Mt), с подставленными в такие формулы значениями и итоговые (вычисленные) значения Mt, м	Описание закрепления точки
	содержатся в Едином государственном реестре недвижимости		определены в результате выполнения комплексных кадастровых работ				
	X	Y	X	Y			
1	2	3	4	5	6	7	8
1	634 275,03	107 801,88	634 275,03	107 801,88	—	—	—
2	634 271,54	107 807,08	634 271,54	107 807,08			
217	634 268,78	107 805,24	634 268,78	107 805,24	Метод спутниковых геодезических измерений (определений)	0,10	
н220У	—	—	634 272,21	107 800,34			
4	634 272,46	107 799,97	634 272,46	107 799,97	—	—	
1	634 275,03	107 801,88	634 275,03	107 801,88			

2. Сведения о частях границ уточняемого земельного участка с кадастровым номером
24:50:0500097:2023
:

Обозначение части границ		Горизонтальное проложение (S), м	Описание прохождения части границ	Сведения о согласовании местоположения границ (согласовано/спорное)
от т.	до т.			
1	2	3	4	5
1	2	6,26	—	согласовано
2	217	3,32		
217	н220У	5,98		
н220У	4	0,45		
4	1	3,20		

3. Сведения о характеристиках уточняемого земельного участка с кадастровым номером
24:50:0500097:2023
:

№ п/п	Наименование характеристики	Значение характеристики
1	2	3

1	2	3
1.	Адрес земельного участка	—
1.1.	Сведения о местоположении земельного участка (при отсутствии адреса) в структурированном в соответствии с федеральной информационной адресной системой виде	Российская Федерация, Красноярский край, Красноярск г, Солнечная ул, бокс 26, стр 17
1.2.	Дополнительные сведения о местоположении земельного участка	—
2.	Площадь земельного участка \pm величина погрешности определения (вычисления) площади ($P \pm \Delta P$), м ²	$21 \pm 2,00$
3.	Формула, примененная для вычисления предельной погрешности определения площади земельного участка, с подставленными значениями и итоговые (вычисленные) значения	$3,5*0,10*\sqrt{(21,00)} = 2$
4.	Площадь земельного участка согласно сведениям Единого государственного реестра недвижимости (Ркад), м ²	21,00
5.	Оценка расхождения Р и Ркад ($P - P_{кад}$), м ²	0
6.	Предельный минимальный и максимальный размеры земельного участка (Рмин и Рмакс), м ²	Рмин = — Рмакс = —
7.	Кадастровый или иной государственный учетный номер (инвентарный) здания, сооружения, объекта незавершенного строительства, расположенного на земельном участке	—
8.	Вид (виды) разрешенного использования	размещение гаражей для собственных нужд (код - 2.7.2)
8.1.	Дополнительные сведения об использовании земельного участка	—
9.	Сведения о земельных участках (землях общего пользования, территории общего пользования), посредством которых обеспечивается доступ	—
10.	Иные сведения	—
4. Пояснения к сведениям об уточняемом земельном участке с кадастровым номером		24:50:0500097:2023 :
1.	—	

1. Сведения о характерных точках границ уточняемого земельного участка с кадастровым номером24:50:0500097:765:

Система координатЗона №

Обоз- начение харак- терных точек границ	Координаты, м				Метод определения координат	Формулы, примененные для расчета средней квадратической погрешности определения координат характерных точек границ (Mt), с подставленными в такие формулы значениями и итоговые (вычисленные) значения Mt, м	Описание закрепления точки
	содержатся в Едином государственном реестре недвижимости		определены в результате выполнения комплексных кадастровых работ				
	X	Y	X	Y			
1	2	3	4	5	6	7	8
н 1	634 270,09	107 797,69	634 270,09	107 797,69	—	—	—
н221У	—	—	634 269,49	107 798,52	Метод спутниковых геодезических измерений (определений)	0,10	
218	634 265,84	107 803,40	634 265,84	107 803,40		—	
н 3	634 262,78	107 801,20	634 262,78	107 801,20			
н 4	634 267,05	107 795,51	634 267,05	107 795,51	—		
н 1	634 270,09	107 797,69	634 270,09	107 797,69			

2. Сведения о частях границ уточняемого земельного участка с кадастровым номером24:50:0500097:765:

Обозначение части границ		Горизонтальное проложение (S), м	Описание прохождения части границ	Сведения о согласовании местоположения границ (согласовано/спорное)
от т.	до т.			
1	2	3	4	5
н 1	н221У	1,02	—	согласовано
н221У	218	6,09		
218	н 3	3,77		
н 3	н 4	7,11		
н 4	н 1	3,74		

3. Сведения о характеристиках уточняемого земельного участка с кадастровым номером24:50:0500097:765:

№ п/п	Наименование характеристики	Значение характеристики
1	2	3

1	2	3
1.	Адрес земельного участка	Российская Федерация, Красноярский край, городской округ город Красноярск, город Красноярск, улица Солнечная, земельный участок 21а/28
1.1.	Сведения о местоположении земельного участка (при отсутствии адреса) в структурированном в соответствии с федеральной информационной адресной системой виде	—
1.2.	Дополнительные сведения о местоположении земельного участка	—
2.	Площадь земельного участка \pm величина погрешности определения (вычисления) площади ($P \pm \Delta P$), м ²	$27 \pm 2,00$
3.	Формула, примененная для вычисления предельной погрешности определения площади земельного участка, с подставленными значениями и итоговые (вычисленные) значения	$3,5*0,10*\sqrt{(27,00)} = 2$
4.	Площадь земельного участка согласно сведениям Единого государственного реестра недвижимости (Ркад), м ²	27,00
5.	Оценка расхождения Р и Ркад ($P - P_{кад}$), м ²	0
6.	Предельный минимальный и максимальный размеры земельного участка ($P_{мин}$ и $P_{макс}$), м ²	$P_{мин} = —$ $P_{макс} = —$
7.	Кадастровый или иной государственный учетный номер (инвентарный) здания, сооружения, объекта незавершенного строительства, расположенного на земельном участке	—
8.	Вид (виды) разрешенного использования	размещение гаражей для личного автотранспорта граждан
8.1.	Дополнительные сведения об использовании земельного участка	—
9.	Сведения о земельных участках (землях общего пользования, территории общего пользования), посредством которых обеспечивается доступ	—
10.	Иные сведения	—
4. Пояснения к сведениям об уточняемом земельном участке с кадастровым номером		24:50:0500097:765 :
1.	—	

1. Сведения о характерных точках границ уточняемого земельного участка с кадастровым номером

24:50:0500097:1901

:

Система координат

—

Зона №

—

Обоз- начение харак- терных точек границ	Координаты, м				Метод определения координат	Формулы, примененные для расчета средней квадратической погрешности определения координат характерных точек границ (Mt), с подставленными в такие формулы значениями и итоговые (вычисленные) значения Mt, м	Описание закрепления точки	
	содержатся в Едином государственном реестре недвижимости		определены в результате выполнения комплексных кадастровых работ					
	X	Y	X	Y				
1	2	3	4	5	6	7	8	
1	634 208,45	107 646,54	—	—	—	0,10	Долговременный межевой знак	
н326У	—	—	634 208,34	107 646,59			—	—
2	634 209,12	107 649,84	—	—			Долговременный межевой знак	
н327У	—	—	634 209,01	107 649,87	Метод спутниковых геодезических измерений (определений)		—	
3	634 203,10	107 651,09	—	—	—		Долговременный межевой знак	
н328У	—	—	634 203,07	107 651,15	Метод спутниковых геодезических измерений (определений)		—	
4	634 202,42	107 647,79	—	—	—		Долговременный межевой знак	
н329У	—	—	634 202,37	107 647,83	Метод спутниковых геодезических измерений (определений)		—	
1	634 208,45	107 646,54	—	—	—		Долговременный межевой знак	

2. Сведения о частях границ уточняемого земельного участка с кадастровым номером

24:50:0500097:1901

:

Обозначение части границ		Горизонтальное проложение (S), м	Описание прохождения части границ	Сведения о согласовании местоположения границ (согласовано/спорное)
от т.	до т.			
1	2	3	4	5
н326У	н327У	3,35	—	согласовано
н327У	н328У	6,08		
н328У	н329У	3,39		

1	2	3	4	5
н329У	н326У	6,10	—	согласовано

3. Сведения о характеристиках уточняемого земельного участка с кадастровым номером 24:50:0500097:1901 :

№ п/п	Наименование характеристики	Значение характеристики
1	2	3
1.	Адрес земельного участка	—
1.1.	Сведения о местоположении земельного участка (при отсутствии адреса) в структурированном в соответствии с федеральной информационной адресной системой виде	Российская Федерация, Красноярский край, Красноярск г, Солнечная ул
1.2.	Дополнительные сведения о местоположении земельного участка	—
2.	Площадь земельного участка ± величина погрешности определения (вычисления) площади ($P \pm \Delta P$), м²	$21 \pm 2,00$
3.	Формула, примененная для вычисления предельной погрешности определения площади земельного участка, с подставленными значениями и итоговые (вычисленные) значения	$3,5 * 0,10 * \sqrt{(21,00)} = 2$
4.	Площадь земельного участка согласно сведениям Единого государственного реестра недвижимости (Ркад), м²	21,00
5.	Оценка расхождения Р и Ркад ($P - P_{кад}$), м²	0
6.	Предельный минимальный и максимальный размеры земельного участка ($P_{мин}$ и $P_{макс}$), м²	$P_{мин} = —$ $P_{макс} = —$
7.	Кадастровый или иной государственный учетный номер (инвентарный) здания, сооружения, объекта незавершенного строительства, расположенного на земельном участке	24:50:0500097:434
8.	Вид (виды) разрешенного использования	Хранение автотранспорта (код - 2.7.1)
8.1.	Дополнительные сведения об использовании земельного участка	—
9.	Сведения о земельных участках (землях общего пользования, территории общего пользования), посредством которых обеспечивается доступ	—
10.	Иные сведения	—

4. Пояснения к сведениям об уточняемом земельном участке с кадастровым номером 24:50:0500097:1901 :

1.	—
----	---

1. Сведения о характерных точках границ уточняемого земельного участка с кадастровым номером24:50:0500097:1910:

Система координатЗона №

Обоз- начение харак- терных точек границ	Координаты, м				Метод определения координат	Формулы, примененные для расчета средней квадратической погрешности определения координат характерных точек границ (Mt), с подставленными в такие формулы значениями и итоговые (вычисленные) значения Mt, м	Описание закрепления точки
	содержатся в Едином государственном реестре недвижимости		определены в результате выполнения комплексных кадастровых работ				
	X	Y	X	Y			
1	2	3	4	5	6	7	8
1	634 219,05	107 663,88	634 219,05	107 663,88	—	—	—
2	634 219,93	107 668,01	634 219,93	107 668,01			
3	634 213,34	107 669,41	634 213,34	107 669,41			
4	634 213,29	107 669,19	634 213,29	107 669,19			
866	634 212,56	107 665,70	634 212,56	107 665,70	Метод спутниковых геодезических измерений (определений)	—	—
5	634 212,47	107 665,26	634 212,47	107 665,26	—		
1	634 219,05	107 663,88	634 219,05	107 663,88			

2. Сведения о частях границ уточняемого земельного участка с кадастровым номером24:50:0500097:1910:

Обозначение части границ		Горизонтальное проложение (S), м	Описание прохождения части границ	Сведения о согласовании местоположения границ (согласовано/спорное)
от т.	до т.			
1	2	3	4	5
1	2	4,22	—	согласовано
2	3	6,74		
3	4	0,23		
4	866	3,57		
866	5	0,45		
5	1	6,72		

3. Сведения о характеристиках уточняемого земельного участка с кадастровым номером24:50:0500097:1910:

№ п/п	Наименование характеристики	Значение характеристики
1	2	3

1	2	3
1.	Адрес земельного участка	Красноярский край, г. Красноярск, Ленинский район, ул. Солнечная, 21а, строение 6, бокс 45
1.1.	Сведения о местоположении земельного участка (при отсутствии адреса) в структурированном в соответствии с федеральной информационной адресной системой виде	—
1.2.	Дополнительные сведения о местоположении земельного участка	—
2.	Площадь земельного участка \pm величина погрешности определения (вычисления) площади ($P \pm \Delta P$), м ²	$28 \pm 2,00$
3.	Формула, примененная для вычисления предельной погрешности определения площади земельного участка, с подставленными значениями и итоговые (вычисленные) значения	$3,5*0,10*\sqrt{(28,00)} = 2$
4.	Площадь земельного участка согласно сведениям Единого государственного реестра недвижимости (Ркад), м ²	28,00
5.	Оценка расхождения Р и Ркад ($P - P_{кад}$), м ²	0
6.	Предельный минимальный и максимальный размеры земельного участка ($P_{мин}$ и $P_{макс}$), м ²	$P_{мин} = —$ $P_{макс} = —$
7.	Кадастровый или иной государственный учетный номер (инвентарный) здания, сооружения, объекта незавершенного строительства, расположенного на земельном участке	24:50:0500097:191
8.	Вид (виды) разрешенного использования	хранение автотранспорта (код – 2.7.1)
8.1.	Дополнительные сведения об использовании земельного участка	—
9.	Сведения о земельных участках (землях общего пользования, территории общего пользования), посредством которых обеспечивается доступ	—
10.	Иные сведения	—
4. Пояснения к сведениям об уточняемом земельном участке с кадастровым номером		24:50:0500097:1910 :
1.	—	

Описание местоположения здания, сооружения, объекта незавершенного строительства на земельном участке									
1. Сведения о характерных точках контура объекта недвижимости с кадастровым номером 24:50:0500097:496 :									
Система координат _____ Зона № _____									
Обозначение характерных точек границ	Содержатся в Едином государственном реестре недвижимости			Определены в ходе выполнения комплексных кадастровых работ			Метод определения координат	Формулы, примененные для расчета средней квадратической погрешности определения координат характерных точек (Mt), м, с подставленными в такие формулы значениями и итоговые (вычисленные) значения Mt, м	
	координаты, м		Радиус, м	координаты, м		Радиус, м			
	X	Y	R	X	Y	R			
1	2	3	4	5	6	7	8	9	
н33О	—	—	—	634 244,91	107 732,96	—	—	—	
н34О	—	—	—	634 240,78	107 738,73	—			
н35О	—	—	—	634 237,93	107 736,69	—			
н36О	—	—	—	634 241,75	107 730,94	—			
н33О	—	—	—	634 244,91	107 732,96	—			
2. Сведения о характеристиках объекта недвижимости с кадастровым номером 24:50:0500097:496 :									
№ п/п	Наименование характеристики				Значение характеристики				
1	2				3				
1.	Вид объекта недвижимости				Здание				
2.	Ранее присвоенный государственный учетный номер (инвентарный) здания, сооружения, объекта незавершенного строительства				—				
3.	Кадастровый номер земельного участка (земельных участков), в границах которого (которых) расположены здание, сооружение, объект незавершенного строительства				—				
4.	Уникальный учетный номер кадастрового квартала, в границах которого расположены здание, сооружение, объект незавершенного строительства				24:50:0500097				

1	2					3			
5.	Адрес здания, сооружения, объекта незавершенного строительства					Российская Федерация, Красноярский край, городской округ город Красноярск, город Красноярск, улица Солнечная, здание 21а/2 строение 26			
5.1.	Сведения о местоположении здания, сооружения, объекта незавершенного строительства (при отсутствии адреса) в структурированном в соответствии с федеральной информационной адресной системой виде					—			
5.2.	Дополнительные сведения о местоположении					—			
6.	Иные сведения					—			
3. Пояснения к сведениям об объекте недвижимости с кадастровым номером 24:50:0500097:496 :									
1.	—								
1. Сведения о характерных точках контура объекта недвижимости с кадастровым номером 24:50:0500097:177 :									
Система координат — Зона № —									
Обоз- начение харак- терных точек границ	Содержатся в Едином государственном реестре недвижимости			Определены в ходе выполнения комплексных кадастровых работ			Метод определения координат	Формулы, примененные для расчета средней квадратической погрешности определения координат характерных точек (Mt), м, с подставленными в такие формулы значениями и итоговые (вычисленные) значения Mt, м	
	координаты, м		Радиус, м	координаты, м		Радиус, м			
	X	Y	R	X	Y	R			
1	2	3	4	5	6	7	8	9	
н49О	—	—	—	634 301,70	107 691,12	—	Метод спутниковых геодезических измерений (определений)	—	
н50О	—	—	—	634 303,33	107 694,12	—			
н51О	—	—	—	634 297,21	107 697,22	—			
н52О	—	—	—	634 295,57	107 693,98	—	Метод спутниковых геодезических измерений (определений)		
н49О	—	—	—	634 301,70	107 691,12	—			
2. Сведения о характеристиках объекта недвижимости с кадастровым номером 24:50:0500097:177 :									
№ п/п	Наименование характеристики					Значение характеристики			
1	2					3			
1.	Вид объекта недвижимости					Здание			

1	2	3
2.	Ранее присвоенный государственный учетный номер (инвентарный) здания, сооружения, объекта незавершенного строительства	—
3.	Кадастровый номер земельного участка (земельных участков), в границах которого (которых) расположены здание, сооружение, объект незавершенного строительства	24:50:0500097:41
4.	Уникальный учетный номер кадастрового квартала, в границах которого расположены здание, сооружение, объект незавершенного строительства	24:50:0500097
5.	Адрес здания, сооружения, объекта незавершенного строительства	Российская Федерация, Красноярский край, городской округ город Красноярск, город Красноярск, улица Солнечная, здание 21а/15 строение 87
5.1.	Сведения о местоположении здания, сооружения, объекта незавершенного строительства (при отсутствии адреса) в структурированном в соответствии с федеральной информационной адресной системой виде	—
5.2.	Дополнительные сведения о местоположении	—
6.	Иные сведения	—

3. Пояснения к сведениям об объекте недвижимости с кадастровым номером 24:50:0500097:177 :

1.	—
----	---

1. Сведения о характерных точках контура объекта недвижимости с кадастровым номером 24:50:0500097:524 :

Система координат —							Зона № —	
Обозначение характерных точек границ	Содержатся в Едином государственном реестре недвижимости			Определены в ходе выполнения комплексных кадастровых работ			Метод определения координат	Формулы, примененные для расчета средней квадратической погрешности определения координат характерных точек (Mt), м, с подставленными в такие формулы значениями и итоговые (вычисленные) значения Mt, м
	координаты, м		Радиус, м	координаты, м		Радиус, м		
	X	Y	R	X	Y	R		
1	2	3	4	5	6	7	8	9
н112О	—	—	—	634 311,76	107 709,93	—	—	—
н113О	—	—	—	634 313,60	107 712,81	—		
н114О	—	—	—	634 307,42	107 715,97	—		
н115О	—	—	—	634 305,71	107 712,63	—	Метод спутниковых геодезических измерений (определений)	

1	2	3	4	5	6	7	8	9
н112О	—	—	—	634 311,76	107 709,93	—	—	—
2. Сведения о характеристиках объекта недвижимости с кадастровым номером							24:50:0500097:524	
№ п/п	Наименование характеристики					Значение характеристики		
1	2					3		
1.	Вид объекта недвижимости					Здание		
2.	Ранее присвоенный государственный учетный номер (инвентарный) здания, сооружения, объекта незавершенного строительства					—		
3.	Кадастровый номер земельного участка (земельных участков), в границах которого (которых) расположены здание, сооружение, объект незавершенного строительства					24:50:0500097:68		
4.	Уникальный учетный номер кадастрового квартала, в границах которого расположены здание, сооружение, объект незавершенного строительства					24:50:0500097		
5.	Адрес здания, сооружения, объекта незавершенного строительства					Российская Федерация, Красноярский край, городской округ город Красноярск, город Красноярск, улица Солнечная, здание 21а/15 строение 93		
5.1.	Сведения о местоположении здания, сооружения, объекта незавершенного строительства (при отсутствии адреса) в структурированном в соответствии с федеральной информационной адресной системой виде					—		
5.2.	Дополнительные сведения о местоположении					—		
6.	Иные сведения					—		
3. Пояснения к сведениям об объекте недвижимости с кадастровым номером							24:50:0500097:524	
1.	—							
1. Сведения о характерных точках контура объекта недвижимости с кадастровым номером							24:50:0500097:86	
Система координат							Зона №	
Обозначение характерных точек границ	Содержатся в Едином государственном реестре недвижимости			Определены в ходе выполнения комплексных кадастровых работ			Метод определения координат	Формулы, примененные для расчета средней квадратической погрешности определения координат характерных точек (Mt), м, с подставленными в такие формулы значениями и итоговые (вычисленные) значения Mt, м
	координаты, м		Радиус, м	координаты, м		Радиус, м		
	X	Y	R	X	Y	R		
1	2	3	4	5	6	7	8	9

1	2	3	4	5	6	7	8	9
н149О	—	—	—	634 307,58	107 886,67	—	—	—
н150О	—	—	—	634 304,93	107 894,59	—		
н151О	—	—	—	634 299,33	107 893,20	—		
н152О	—	—	—	634 301,92	107 885,23	—	Метод спутниковых геодезических измерений (определений)	
н149О	—	—	—	634 307,58	107 886,67	—	—	

2. Сведения о характеристиках объекта недвижимости с кадастровым номером 24:50:0500097:86 :

№ п/п	Наименование характеристики	Значение характеристики
1	2	3
1.	Вид объекта недвижимости	Здание
2.	Ранее присвоенный государственный учетный номер (инвентарный) здания, сооружения, объекта незавершенного строительства	—
3.	Кадастровый номер земельного участка (земельных участков), в границах которого (которых) расположены здание, сооружение, объект незавершенного строительства	24:50:0500097:57
4.	Уникальный учетный номер кадастрового квартала, в границах которого расположены здание, сооружение, объект незавершенного строительства	24:50:0500097
5.	Адрес здания, сооружения, объекта незавершенного строительства	Российская Федерация, Красноярский край, городской округ город Красноярск, город Красноярск, улица Солнечная, дом 21
5.1.	Сведения о местоположении здания, сооружения, объекта незавершенного строительства (при отсутствии адреса) в структурированном в соответствии с федеральной информационной адресной системой виде	—
5.2.	Дополнительные сведения о местоположении	—
6.	Иные сведения	—

3. Пояснения к сведениям об объекте недвижимости с кадастровым номером 24:50:0500097:86 :

1.	—
----	---

1. Сведения о характерных точках контура объекта недвижимости с кадастровым номером 24:50:0500097:267 :

Система координат —							Зона № —	
Обозначение характерных точек границ	Содержатся в Едином государственном реестре недвижимости			Определены в ходе выполнения комплексных кадастровых работ			Метод определения координат	Формулы, примененные для расчета средней квадратической погрешности определения координат характерных точек (Mt), м, с подставленными в такие формулы значениями и итоговые (вычисленные) значения Mt, м
	координаты, м		Радиус, м	координаты, м		Радиус, м		
	X	Y	R	X	Y	R		
1	2	3	4	5	6	7	8	9
н193О	—	—	—	634 306,69	107 585,21	—	Метод спутниковых геодезических измерений (определений)	—
н194О	—	—	—	634 306,94	107 591,47	—		
н195О	—	—	—	634 303,78	107 591,59	—		
н196О	—	—	—	634 303,52	107 585,21	—		
н193О	—	—	—	634 306,69	107 585,21	—		

2. Сведения о характеристиках объекта недвижимости с кадастровым номером 24:50:0500097:267 :

№ п/п	Наименование характеристики	Значение характеристики
1	2	3
1.	Вид объекта недвижимости	Здание
2.	Ранее присвоенный государственный учетный номер (инвентарный) здания, сооружения, объекта незавершенного строительства	—
3.	Кадастровый номер земельного участка (земельных участков), в границах которого (которых) расположены здание, сооружение, объект незавершенного строительства	24:50:0500097:61
4.	Уникальный учетный номер кадастрового квартала, в границах которого расположены здание, сооружение, объект незавершенного строительства	24:50:0500097

1	2					3			
5.	Адрес здания, сооружения, объекта незавершенного строительства					—			
5.1.	Сведения о местоположении здания, сооружения, объекта незавершенного строительства (при отсутствии адреса) в структурированном в соответствии с федеральной информационной адресной системой виде					660004, Российская Федерация, Красноярский край, Красноярск г, Солнечная ул, д 21А, бокс 384, строен 10			
5.2.	Дополнительные сведения о местоположении					#с10п384			
6.	Иные сведения					—			
3. Пояснения к сведениям об объекте недвижимости с кадастровым номером 24:50:0500097:267 :									
1.	—								
1. Сведения о характерных точках контура объекта недвижимости с кадастровым номером 24:50:0500097:498 :									
Система координат — Зона № —									
Обоз- начение харак- терных точек границ	Содержатся в Едином государственном реестре недвижимости			Определены в ходе выполнения комплексных кадастровых работ			Метод определения координат	Формулы, примененные для расчета средней квадратической погрешности определения координат характерных точек (Mt), м, с подставленными в такие формулы значениями и итоговые (вычисленные) значения Mt, м	
	координаты, м		Радиус, м	координаты, м		Радиус, м			
	X	Y	R	X	Y	R			
1	2	3	4	5	6	7	8	9	
н230О	—	—	—	634 317,23	107 704,59	—	Метод спутниковых геодезических измерений (определений)	—	
н231О	—	—	—	634 318,97	107 707,93	—			
н232О	—	—	—	634 314,08	107 710,46	—			
н233О	—	—	—	634 312,30	107 707,39	—			
н230О	—	—	—	634 317,23	107 704,59	—			
2. Сведения о характеристиках объекта недвижимости с кадастровым номером 24:50:0500097:498 :									
№ п/п	Наименование характеристики					Значение характеристики			
1	2					3			
1.	Вид объекта недвижимости					Здание			

1	2	3
2.	Ранее присвоенный государственный учетный номер (инвентарный) здания, сооружения, объекта незавершенного строительства	—
3.	Кадастровый номер земельного участка (земельных участков), в границах которого (которых) расположены здание, сооружение, объект незавершенного строительства	24:50:0500097:32
4.	Уникальный учетный номер кадастрового квартала, в границах которого расположены здание, сооружение, объект незавершенного строительства	24:50:0500097
5.	Адрес здания, сооружения, объекта незавершенного строительства	Российская Федерация, Красноярский край, городской округ город Красноярск, город Красноярск, улица Солнечная, здание 21а/4 строение 111
5.1.	Сведения о местоположении здания, сооружения, объекта незавершенного строительства (при отсутствии адреса) в структурированном в соответствии с федеральной информационной адресной системой виде	—
5.2.	Дополнительные сведения о местоположении	—
6.	Иные сведения	—

3. Пояснения к сведениям об объекте недвижимости с кадастровым номером 24:50:0500097:498 :

1.	—
----	---

1. Сведения о характерных точках контура объекта недвижимости с кадастровым номером 24:50:0500097:500 :

Система координат —							Зона № —	
Обозначение характерных точек границ	Содержатся в Едином государственном реестре недвижимости			Определены в ходе выполнения комплексных кадастровых работ			Метод определения координат	Формулы, примененные для расчета средней квадратической погрешности определения координат характерных точек (Mt), м, с подставленными в такие формулы значениями и итоговые (вычисленные) значения Mt, м
	координаты, м		Радиус, м	координаты, м		Радиус, м		
	X	Y	R	X	Y	R		
1	2	3	4	5	6	7	8	9
н242О	—	—	—	634 251,01	107 729,08	—	Метод спутниковых геодезических измерений (определений)	—
н243О	—	—	—	634 253,82	107 731,14	—		
н244О	—	—	—	634 250,24	107 736,01	—		

1. Сведения о характерных точках контура объекта недвижимости с кадастровым номером 24:50:0500097:495 :

Система координат —							Зона № —	
Обозначение характерных точек границ	Содержатся в Едином государственном реестре недвижимости			Определены в ходе выполнения комплексных кадастровых работ			Метод определения координат	Формулы, примененные для расчета средней квадратической погрешности определения координат характерных точек (Mt), м, с подставленными в такие формулы значениями и итоговые (вычисленные) значения Mt, м
	координаты, м		Радиус, м	координаты, м		Радиус, м		
	X	Y	R	X	Y	R		
1	2	3	4	5	6	7	8	9
н266О	—	—	—	634 234,67	107 780,97	—	Метод спутниковых геодезических измерений (определений)	—
н267О	—	—	—	634 237,36	107 782,82	—		
н268О	—	—	—	634 233,48	107 788,15	—		
н269О	—	—	—	634 230,83	107 786,22	—		
н266О	—	—	—	634 234,67	107 780,97	—		

2. Сведения о характеристиках объекта недвижимости с кадастровым номером 24:50:0500097:495 :

№ п/п	Наименование характеристики	Значение характеристики
1	2	3
1.	Вид объекта недвижимости	Здание
2.	Ранее присвоенный государственный учетный номер (инвентарный) здания, сооружения, объекта незавершенного строительства	—
3.	Кадастровый номер земельного участка (земельных участков), в границах которого (которых) расположены здание, сооружение, объект незавершенного строительства	24:50:0500097:46
4.	Уникальный учетный номер кадастрового квартала, в границах которого расположены здание, сооружение, объект незавершенного строительства	24:50:0500097

1	2					3		
5.	Адрес здания, сооружения, объекта незавершенного строительства					Российская Федерация, Красноярский край, городской округ город Красноярск, город Красноярск, улица Солнечная, здание 21а строение 27		
5.1.	Сведения о местоположении здания, сооружения, объекта незавершенного строительства (при отсутствии адреса) в структурированном в соответствии с федеральной информационной адресной системой виде					—		
5.2.	Дополнительные сведения о местоположении					—		
6.	Иные сведения					—		
3. Пояснения к сведениям об объекте недвижимости с кадастровым номером 24:50:0500097:495 :								
1.	—							
1. Сведения о характерных точках контура объекта недвижимости с кадастровым номером 24:50:0500097:180 :								
Система координат — Зона № —								
Обозначение характерных точек границ	Содержатся в Едином государственном реестре недвижимости			Определены в ходе выполнения комплексных кадастровых работ			Метод определения координат	Формулы, примененные для расчета средней квадратической погрешности определения координат характерных точек (Mt), м, с подставленными в такие формулы значениями и итоговые (вычисленные) значения Mt, м
	координаты, м		Радиус, м	координаты, м		Радиус, м		
	X	Y	R	X	Y	R		
1	2	3	4	5	6	7	8	9
н274О	—	—	—	634 293,49	107 674,78	—	—	—
н275О	—	—	—	634 295,10	107 677,85	—		
н276О	—	—	—	634 289,03	107 681,03	—		
н277О	—	—	—	634 287,42	107 677,98	—		
н274О	—	—	—	634 293,49	107 674,78	—		
2. Сведения о характеристиках объекта недвижимости с кадастровым номером 24:50:0500097:180 :								
№ п/п	Наименование характеристики					Значение характеристики		
1	2					3		
1.	Вид объекта недвижимости					Здание		
2.	Ранее присвоенный государственный учетный номер (инвентарный) здания, сооружения, объекта незавершенного строительства					—		

1	2					3				
3.	Кадастровый номер земельного участка (земельных участков), в границах которого (которых) расположены здание, сооружение, объект незавершенного строительства					24:50:0500097:1844				
4.	Уникальный учетный номер кадастрового квартала, в границах которого расположены здание, сооружение, объект незавершенного строительства					24:50:0500097				
5.	Адрес здания, сооружения, объекта незавершенного строительства					Российская Федерация, Красноярский край, городской округ город Красноярск, город Красноярск, улица Солнечная, здание 21а/15 строение 82				
5.1.	Сведения о местоположении здания, сооружения, объекта незавершенного строительства (при отсутствии адреса) в структурированном в соответствии с федеральной информационной адресной системой виде					—				
5.2.	Дополнительные сведения о местоположении					—				
6.	Иные сведения					—				
3. Пояснения к сведениям об объекте недвижимости с кадастровым номером 24:50:0500097:180 :										
1.	—									
1. Сведения о характерных точках контура объекта недвижимости с кадастровым номером 24:50:0000000:11768 :										
Система координат — Зона № —										
Обозначение характерных точек границ	Содержатся в Едином государственном реестре недвижимости			Определены в ходе выполнения комплексных кадастровых работ			Метод определения координат	Формулы, примененные для расчета средней квадратической погрешности определения координат характерных точек (Mt), м, с подставленными в такие формулы значениями и итоговые (вычисленные) значения Mt, м		
	координаты, м		Радиус, м	координаты, м		Радиус, м				
	X	Y	R	X	Y	R				
1	2	3	4	5	6	7	8	9		
н278О	—	—	—	634 188,85	107 625,15	—	Метод спутниковых геодезических измерений (определений)	—		
н279О	—	—	—	634 189,45	107 628,33	—				
н280О	—	—	—	634 183,54	107 629,45	—				
н281О	—	—	—	634 182,89	107 626,43	—				

1	2	3	4	5	6	7	8	9
н278О	—	—	—	634 188,85	107 625,15	—	Метод спутниковых геодезических измерений (определений)	—
2. Сведения о характеристиках объекта недвижимости с кадастровым номером 24:50:0000000:11768:								
№ п/п	Наименование характеристики					Значение характеристики		
1	2					3		
1.	Вид объекта недвижимости					Здание		
2.	Ранее присвоенный государственный учетный номер (инвентарный) здания, сооружения, объекта незавершенного строительства					—		
3.	Кадастровый номер земельного участка (земельных участков), в границах которого (которых) расположены здание, сооружение, объект незавершенного строительства					—		
4.	Уникальный учетный номер кадастрового квартала, в границах которого расположены здание, сооружение, объект незавершенного строительства					24:50:0500097		
5.	Адрес здания, сооружения, объекта незавершенного строительства					—		
5.1.	Сведения о местоположении здания, сооружения, объекта незавершенного строительства (при отсутствии адреса) в структурированном в соответствии с федеральной информационной адресной системой виде					Российская Федерация, Красноярский край, Красноярск г, Солнечная ул, 21"А"		
5.2.	Дополнительные сведения о местоположении					—		
6.	Иные сведения					—		
3. Пояснения к сведениям об объекте недвижимости с кадастровым номером 24:50:0000000:11768:								
1.	—							
1. Сведения о характерных точках контура объекта недвижимости с кадастровым номером 24:50:0000000:11777:								
Система координат — Зона № —								
Обозначение характерных точек границ	Содержатся в Едином государственном реестре недвижимости			Определены в ходе выполнения комплексных кадастровых работ			Метод определения координат	Формулы, примененные для расчета средней квадратической погрешности определения координат характерных точек (Mt), м, с подставленными в такие формулы значениями и итоговые (вычисленные) значения Mt, м
	координаты, м		Радиус, м	координаты, м		Радиус, м		
	X	Y	R	X	Y	R		

1	2	3	4	5	6	7	8	9
н282О	—	—	—	634 176,19	107 624,50	—	Метод спутниковых геодезических измерений (определений)	—
н283О	—	—	—	634 181,80	107 623,37	—		
н284О	—	—	—	634 182,54	107 626,58	—		
н285О	—	—	—	634 176,83	107 627,65	—		
н282О	—	—	—	634 176,19	107 624,50	—		

2. Сведения о характеристиках объекта недвижимости с кадастровым номером 24:50:0000000:11777 :

№ п/п	Наименование характеристики	Значение характеристики
1	2	3
1.	Вид объекта недвижимости	Здание
2.	Ранее присвоенный государственный учетный номер (инвентарный) здания, сооружения, объекта незавершенного строительства	—
3.	Кадастровый номер земельного участка (земельных участков), в границах которого (которых) расположены здание, сооружение, объект незавершенного строительства	—
4.	Уникальный учетный номер кадастрового квартала, в границах которого расположены здание, сооружение, объект незавершенного строительства	24:50:0500097
5.	Адрес здания, сооружения, объекта незавершенного строительства	—
5.1.	Сведения о местоположении здания, сооружения, объекта незавершенного строительства (при отсутствии адреса) в структурированном в соответствии с федеральной информационной адресной системой виде	Российская Федерация, Красноярский край, Красноярск г, Солнечная ул, 21"А"
5.2.	Дополнительные сведения о местоположении	—
6.	Иные сведения	—

3. Пояснения к сведениям об объекте недвижимости с кадастровым номером 24:50:0000000:11777 :

1.	—
----	---

1. Сведения о характерных точках контура объекта недвижимости с кадастровым номером 24:50:0500097:189 :

Система координат —							Зона № —	
Обозначение характерных точек границ	Содержатся в Едином государственном реестре недвижимости			Определены в ходе выполнения комплексных кадастровых работ			Метод определения координат	Формулы, примененные для расчета средней квадратической погрешности определения координат характерных точек (Mt), м, с подставленными в такие формулы значениями и итоговые (вычисленные) значения Mt, м
	координаты, м		Радиус, м	координаты, м		Радиус, м		
	X	Y	R	X	Y	R		
1	2	3	4	5	6	7	8	9
н287О	—	—	—	634 276,89	107 680,94	—	Метод спутниковых геодезических измерений (определений)	—
н290О	—	—	—	634 278,40	107 683,72	—		
н291О	—	—	—	634 273,05	107 686,59	—		
н288О	—	—	—	634 271,55	107 683,87	—		
н287О	—	—	—	634 276,89	107 680,94	—		

2. Сведения о характеристиках объекта недвижимости с кадастровым номером 24:50:0500097:189 :

№ п/п	Наименование характеристики	Значение характеристики
1	2	3
1.	Вид объекта недвижимости	Здание
2.	Ранее присвоенный государственный учетный номер (инвентарный) здания, сооружения, объекта незавершенного строительства	—
3.	Кадастровый номер земельного участка (земельных участков), в границах которого (которых) расположены здание, сооружение, объект незавершенного строительства	—
4.	Уникальный учетный номер кадастрового квартала, в границах которого расположены здание, сооружение, объект незавершенного строительства	24:50:0500097

1	2				3			
5.	Адрес здания, сооружения, объекта незавершенного строительства				Российская Федерация, Красноярский край, городской округ город Красноярск, город Красноярск, улица Солнечная, здание 21а/15 строение 64			
5.1.	Сведения о местоположении здания, сооружения, объекта незавершенного строительства (при отсутствии адреса) в структурированном в соответствии с федеральной информационной адресной системой виде				—			
5.2.	Дополнительные сведения о местоположении				—			
6.	Иные сведения				—			
3. Пояснения к сведениям об объекте недвижимости с кадастровым номером 24:50:0500097:189 :								
1.	—							
1. Сведения о характерных точках контура объекта недвижимости с кадастровым номером 24:50:0000000:11778 :								
Система координат — Зона № —								
Обоз- начение харак- терных точек границ	Содержатся в Едином государственном реестре недвижимости			Определены в ходе выполнения комплексных кадастровых работ			Метод определения координат	Формулы, примененные для расчета средней квадратической погрешности определения координат характерных точек (Mt), м, с подставленными в такие формулы значениями и итоговые (вычисленные) значения Mt, м
	координаты, м		Радиус, м	координаты, м		Радиус, м		
	X	Y	R	X	Y	R		
1	2	3	4	5	6	7	8	9
н286О	—	—	—	634 275,27	107 677,99	—	—	—
н287О	—	—	—	634 276,89	107 680,94	—	Метод спутниковых геодезических измерений (определений)	
н288О	—	—	—	634 271,55	107 683,87	—		
н289О	—	—	—	634 270,09	107 680,84	—		
н286О	—	—	—	634 275,27	107 677,99	—		
2. Сведения о характеристиках объекта недвижимости с кадастровым номером 24:50:0000000:11778 :								
№ п/п	Наименование характеристики				Значение характеристики			
1	2				3			
1.	Вид объекта недвижимости				Здание			

1	2	3
2.	Ранее присвоенный государственный учетный номер (инвентарный) здания, сооружения, объекта незавершенного строительства	—
3.	Кадастровый номер земельного участка (земельных участков), в границах которого (которых) расположены здание, сооружение, объект незавершенного строительства	—
4.	Уникальный учетный номер кадастрового квартала, в границах которого расположены здание, сооружение, объект незавершенного строительства	24:50:0500097
5.	Адрес здания, сооружения, объекта незавершенного строительства	—
5.1.	Сведения о местоположении здания, сооружения, объекта незавершенного строительства (при отсутствии адреса) в структурированном в соответствии с федеральной информационной адресной системой виде	Российская Федерация, Красноярский край, Красноярск г, Солнечная ул, 21"А"
5.2.	Дополнительные сведения о местоположении	—
6.	Иные сведения	—

3. Пояснения к сведениям об объекте недвижимости с кадастровым номером 24:50:0000000:11778 :

1.	—
----	---

1. Сведения о характерных точках контура объекта недвижимости с кадастровым номером 24:50:0500097:195 :

Система координат —							Зона № —	
Обозначение характерных точек границ	Содержатся в Едином государственном реестре недвижимости			Определены в ходе выполнения комплексных кадастровых работ			Метод определения координат	Формулы, примененные для расчета средней квадратической погрешности определения координат характерных точек (Mt), м, с подставленными в такие формулы значениями и итоговые (вычисленные) значения Mt, м
	координаты, м		Радиус, м	координаты, м		Радиус, м		
	X	Y	R	X	Y	R		
1	2	3	4	5	6	7	8	9
н292О	—	—	—	634 293,81	107 712,26	—	—	—
н293О	—	—	—	634 295,36	107 715,40	—		
н299О	—	—	—	634 289,58	107 718,40	—	Иное описание	
н295О	—	—	—	634 287,88	107 715,33	—	Метод спутниковых геодезических измерений (определений)	

1	2	3	4	5	6	7	8	9
н292О	—	—	—	634 293,81	107 712,26	—	—	—
2. Сведения о характеристиках объекта недвижимости с кадастровым номером							24:50:0500097:195	
№ п/п	Наименование характеристики					Значение характеристики		
1	2					3		
1.	Вид объекта недвижимости					Здание		
2.	Ранее присвоенный государственный учетный номер (инвентарный) здания, сооружения, объекта незавершенного строительства					—		
3.	Кадастровый номер земельного участка (земельных участков), в границах которого (которых) расположены здание, сооружение, объект незавершенного строительства					—		
4.	Уникальный учетный номер кадастрового квартала, в границах которого расположены здание, сооружение, объект незавершенного строительства					24:50:0500097		
5.	Адрес здания, сооружения, объекта незавершенного строительства					Российская Федерация, Красноярский край, городской округ город Красноярск, город Красноярск, улица Солнечная, здание 21а/15 строение 54		
5.1.	Сведения о местоположении здания, сооружения, объекта незавершенного строительства (при отсутствии адреса) в структурированном в соответствии с федеральной информационной адресной системой виде					—		
5.2.	Дополнительные сведения о местоположении					—		
6.	Иные сведения					—		
3. Пояснения к сведениям об объекте недвижимости с кадастровым номером							24:50:0500097:195	
1.	—							
1. Сведения о характерных точках контура объекта недвижимости с кадастровым номером							24:50:0000000:11624	
Система координат							Зона №	
Обозначение характерных точек границ	Содержатся в Едином государственном реестре недвижимости			Определены в ходе выполнения комплексных кадастровых работ			Метод определения координат	Формулы, примененные для расчета средней квадратической погрешности определения координат характерных точек (Mt), м, с подставленными в такие формулы значениями и итоговые (вычисленные) значения Mt, м
	координаты, м		Радиус, м	координаты, м		Радиус, м		
	X	Y	R	X	Y	R		
1	2	3	4	5	6	7	8	9

1	2	3	4	5	6	7	8	9
н3040	—	—	—	634 223,76	107 756,78	—	—	—
н3050	—	—	—	634 220,53	107 763,02	—		
н3060	—	—	—	634 217,29	107 761,49	—		
н3070	—	—	—	634 220,57	107 755,05	—	Метод спутниковых геодезических измерений (определений)	
н3040	—	—	—	634 223,76	107 756,78	—	—	

2. Сведения о характеристиках объекта недвижимости с кадастровым номером 24:50:0000000:11624 :

№ п/п	Наименование характеристики	Значение характеристики
1	2	3
1.	Вид объекта недвижимости	Здание
2.	Ранее присвоенный государственный учетный номер (инвентарный) здания, сооружения, объекта незавершенного строительства	—
3.	Кадастровый номер земельного участка (земельных участков), в границах которого (которых) расположены здание, сооружение, объект незавершенного строительства	—
4.	Уникальный учетный номер кадастрового квартала, в границах которого расположены здание, сооружение, объект незавершенного строительства	24:50:0500097
5.	Адрес здания, сооружения, объекта незавершенного строительства	—
5.1.	Сведения о местоположении здания, сооружения, объекта незавершенного строительства (при отсутствии адреса) в структурированном в соответствии с федеральной информационной адресной системой виде	Российская Федерация, Красноярский край, Красноярск г, Солнечная ул, 21"А"
5.2.	Дополнительные сведения о местоположении	—
6.	Иные сведения	—

3. Пояснения к сведениям об объекте недвижимости с кадастровым номером 24:50:0000000:11624 :

1.	—
----	---

1. Сведения о характерных точках контура объекта недвижимости с кадастровым номером 24:50:0500097:101 :

Система координат —							Зона № —	
Обозначение характерных точек границ	Содержатся в Едином государственном реестре недвижимости			Определены в ходе выполнения комплексных кадастровых работ			Метод определения координат	Формулы, примененные для расчета средней квадратической погрешности определения координат характерных точек (Mt), м, с подставленными в такие формулы значениями и итоговые (вычисленные) значения Mt, м
	координаты, м		Радиус, м	координаты, м		Радиус, м		
	X	Y	R	X	Y	R		
1	2	3	4	5	6	7	8	9
н308О	—	—	—	634 278,79	107 881,39	—	—	—
н309О	—	—	—	634 276,87	107 885,77	—		
н310О	—	—	—	634 265,44	107 881,92	—		
н311О	—	—	—	634 268,74	107 873,64	—		
н312О	—	—	—	634 273,21	107 874,86	—		
н313О	—	—	—	634 271,69	107 879,36	—	Метод спутниковых геодезических измерений (определений)	—
н308О	—	—	—	634 278,79	107 881,39	—	—	

2. Сведения о характеристиках объекта недвижимости с кадастровым номером 24:50:0500097:101 :

№ п/п	Наименование характеристики	Значение характеристики
1	2	3
1.	Вид объекта недвижимости	Здание
2.	Ранее присвоенный государственный учетный номер (инвентарный) здания, сооружения, объекта незавершенного строительства	—
3.	Кадастровый номер земельного участка (земельных участков), в границах которого (которых) расположены здание, сооружение, объект незавершенного строительства	24:50:0500097:73
4.	Уникальный учетный номер кадастрового квартала, в границах которого расположены здание, сооружение, объект незавершенного строительства	24:50:0500097

1	2				3			
5.	Адрес здания, сооружения, объекта незавершенного строительства				Российская Федерация, Красноярский край, городской округ город Красноярск, город Красноярск, улица Солнечная, дом 19			
5.1.	Сведения о местоположении здания, сооружения, объекта незавершенного строительства (при отсутствии адреса) в структурированном в соответствии с федеральной информационной адресной системой виде				—			
5.2.	Дополнительные сведения о местоположении				—			
6.	Иные сведения				—			
3. Пояснения к сведениям об объекте недвижимости с кадастровым номером 24:50:0500097:101 :								
1.	—							
1. Сведения о характерных точках контура объекта недвижимости с кадастровым номером 24:50:0500097:103 :								
Система координат — Зона № —								
Обоз- начение харак- терных точек границ	Содержатся в Едином государственном реестре недвижимости			Определены в ходе выполнения комплексных кадастровых работ			Метод определения координат	Формулы, примененные для расчета средней квадратической погрешности определения координат характерных точек (Mt), м, с подставленными в такие формулы значениями и итоговые (вычисленные) значения Mt, м
	координаты, м		Радиус, м	координаты, м		Радиус, м		
	X	Y	R	X	Y	R		
1	2	3	4	5	6	7	8	9
н314О	—	—	—	634 094,73	107 815,72	—	Метод спутниковых геодезических измерений (определений)	—
н315О	—	—	—	634 088,38	107 826,39	—		
н316О	—	—	—	634 051,76	107 804,59	—		
н317О	—	—	—	634 058,11	107 793,92	—		
н314О	—	—	—	634 094,73	107 815,72	—		
2. Сведения о характеристиках объекта недвижимости с кадастровым номером 24:50:0500097:103 :								
№ п/п	Наименование характеристики				Значение характеристики			
1	2				3			
1.	Вид объекта недвижимости				Здание			

1	2	3
2.	Ранее присвоенный государственный учетный номер (инвентарный) здания, сооружения, объекта незавершенного строительства	—
3.	Кадастровый номер земельного участка (земельных участков), в границах которого (которых) расположены здание, сооружение, объект незавершенного строительства	24:50:0500097:5
4.	Уникальный учетный номер кадастрового квартала, в границах которого расположены здание, сооружение, объект незавершенного строительства	24:50:0500097
5.	Адрес здания, сооружения, объекта незавершенного строительства	Российская Федерация, Красноярский край, городской округ город Красноярск, город Красноярск, улица Солнечная, дом 3
5.1.	Сведения о местоположении здания, сооружения, объекта незавершенного строительства (при отсутствии адреса) в структурированном в соответствии с федеральной информационной адресной системой виде	—
5.2.	Дополнительные сведения о местоположении	—
6.	Иные сведения	—

3. Пояснения к сведениям об объекте недвижимости с кадастровым номером 24:50:0500097:103 :

1.	—
----	---

1. Сведения о характерных точках контура объекта недвижимости с кадастровым номером 24:50:0500097:104 :

Система координат —							Зона № —	
Обозначение характерных точек границ	Содержатся в Едином государственном реестре недвижимости			Определены в ходе выполнения комплексных кадастровых работ			Метод определения координат	Формулы, примененные для расчета средней квадратической погрешности определения координат характерных точек (Mt), м, с подставленными в такие формулы значениями и итоговые (вычисленные) значения Mt, м
	координаты, м		Радиус, м	координаты, м		Радиус, м		
	X	Y	R	X	Y	R		
1	2	3	4	5	6	7	8	9
н318О	—	—	—	634 253,81	107 877,64	—	Метод спутниковых геодезических измерений (определений)	—
н319О	—	—	—	634 247,70	107 875,60	—		
н320О	—	—	—	634 250,97	107 867,89	—		

1. Сведения о характерных точках контура объекта недвижимости с кадастровым номером 24:50:0500097:1046 :

Система координат —							Зона № —	
Обозначение характерных точек границ	Содержатся в Едином государственном реестре недвижимости			Определены в ходе выполнения комплексных кадастровых работ			Метод определения координат	Формулы, примененные для расчета средней квадратической погрешности определения координат характерных точек (Mt), м, с подставленными в такие формулы значениями и итоговые (вычисленные) значения Mt, м
	координаты, м		Радиус, м	координаты, м		Радиус, м		
	X	Y	R	X	Y	R		
1	2	3	4	5	6	7	8	9
н322О	—	—	—	634 230,44	107 677,86	—	Метод спутниковых геодезических измерений (определений)	—
н323О	—	—	—	634 236,80	107 676,17	—		
н324О	—	—	—	634 237,85	107 679,66	—		
н325О	—	—	—	634 231,34	107 681,63	—		
н322О	—	—	—	634 230,44	107 677,86	—		

2. Сведения о характеристиках объекта недвижимости с кадастровым номером 24:50:0500097:1046 :

№ п/п	Наименование характеристики	Значение характеристики
1	2	3
1.	Вид объекта недвижимости	Сооружение
2.	Ранее присвоенный государственный учетный номер (инвентарный) здания, сооружения, объекта незавершенного строительства	—
3.	Кадастровый номер земельного участка (земельных участков), в границах которого (которых) расположены здание, сооружение, объект незавершенного строительства	—
4.	Уникальный учетный номер кадастрового квартала, в границах которого расположены здание, сооружение, объект незавершенного строительства	24:50:0500097

1	2					3			
5.	Адрес здания, сооружения, объекта незавершенного строительства					—			
5.1.	Сведения о местоположении здания, сооружения, объекта незавершенного строительства (при отсутствии адреса) в структурированном в соответствии с федеральной информационной адресной системой виде					660004, Российская Федерация, Красноярский край, Красноярск г, Солнечная ул, д 21А, стр 7			
5.2.	Дополнительные сведения о местоположении					бокс №61			
6.	Иные сведения					—			
3. Пояснения к сведениям об объекте недвижимости с кадастровым номером 24:50:0500097:1046 :									
1.	—								
1. Сведения о характерных точках контура объекта недвижимости с кадастровым номером 24:50:0500097:434 :									
Система координат — Зона № —									
Обоз- начение харак- терных точек границ	Содержатся в Едином государственном реестре недвижимости			Определены в ходе выполнения комплексных кадастровых работ			Метод определения координат	Формулы, примененные для расчета средней квадратической погрешности определения координат характерных точек (Mt), м, с подставленными в такие формулы значениями и итоговые (вычисленные) значения Mt, м	
	координаты, м		Радиус, м	координаты, м		Радиус, м			
	X	Y	R	X	Y	R			
1	2	3	4	5	6	7	8	9	
н330О	—	—	—	634 208,34	107 646,59	—	Метод спутниковых геодезических измерений (определений)	—	
н331О	—	—	—	634 209,01	107 649,87	—			
н332О	—	—	—	634 203,07	107 651,15	—			
н333О	—	—	—	634 202,37	107 647,83	—			
н330О	—	—	—	634 208,34	107 646,59	—			
2. Сведения о характеристиках объекта недвижимости с кадастровым номером 24:50:0500097:434 :									
№ п/п	Наименование характеристики					Значение характеристики			
1	2					3			
1.	Вид объекта недвижимости					Здание			

1	2	3
2.	Ранее присвоенный государственный учетный номер (инвентарный) здания, сооружения, объекта незавершенного строительства	—
3.	Кадастровый номер земельного участка (земельных участков), в границах которого (которых) расположены здание, сооружение, объект незавершенного строительства	24:50:0500097:1901
4.	Уникальный учетный номер кадастрового квартала, в границах которого расположены здание, сооружение, объект незавершенного строительства	24:50:0500097
5.	Адрес здания, сооружения, объекта незавершенного строительства	Российская Федерация, Красноярский край, городской округ город Красноярск, город Красноярск, улица Солнечная, здание 21а/6 строение 7
5.1.	Сведения о местоположении здания, сооружения, объекта незавершенного строительства (при отсутствии адреса) в структурированном в соответствии с федеральной информационной адресной системой виде	—
5.2.	Дополнительные сведения о местоположении	—
6.	Иные сведения	—

3. Пояснения к сведениям об объекте недвижимости с кадастровым номером 24:50:0500097:434 :

1.	—
----	---

1. Сведения о характерных точках контура объекта недвижимости с кадастровым номером 24:50:0500097:482 :

Система координат —							Зона № —	
Обоз- начение харак- терных точек границ	Содержатся в Едином государственном реестре недвижимости			Определены в ходе выполнения комплексных кадастровых работ			Метод определения координат	Формулы, примененные для расчета средней квадратической погрешности определения координат характерных точек (Mt), м, с подставленными в такие формулы значениями и итоговые (вычисленные) значения Mt, м
	координаты, м		Радиус, м	координаты, м		Радиус, м		
	X	Y	R	X	Y	R		
1	2	3	4	5	6	7	8	9
н334О	—	—	—	634 232,37	107 626,21	—	—	—
н335О	—	—	—	634 233,06	107 629,74	—		
н188О	—	—	—	634 226,85	107 631,00	—	Метод спутниковых геодезических измерений (определений)	

1	2	3	4	5	6	7	8	9
н336О	—	—	—	634 226,12	107 627,43	—	Метод спутниковых геодезических измерений (определений)	—
н334О	—	—	—	634 232,37	107 626,21	—	—	
2. Сведения о характеристиках объекта недвижимости с кадастровым номером 24:50:0500097:482								:
№ п/п	Наименование характеристики					Значение характеристики		
1	2					3		
1.	Вид объекта недвижимости					Сооружение		
2.	Ранее присвоенный государственный учетный номер (инвентарный) здания, сооружения, объекта незавершенного строительства					—		
3.	Кадастровый номер земельного участка (земельных участков), в границах которого (которых) расположены здание, сооружение, объект незавершенного строительства					—		
4.	Уникальный учетный номер кадастрового квартала, в границах которого расположены здание, сооружение, объект незавершенного строительства					24:50:0500097		
5.	Адрес здания, сооружения, объекта незавершенного строительства					—		
5.1.	Сведения о местоположении здания, сооружения, объекта незавершенного строительства (при отсутствии адреса) в структурированном в соответствии с федеральной информационной адресной системой виде					Российская Федерация, Красноярский край, Красноярск г, Солнечная ул, д 21А, бокс 24, строен 7		
5.2.	Дополнительные сведения о местоположении					—		
6.	Иные сведения					—		
3. Пояснения к сведениям об объекте недвижимости с кадастровым номером 24:50:0500097:482								:
1.	—							

1. Сведения о характерных точках контура объекта недвижимости с кадастровым номером 24:50:0500097:489 :

Система координат —							Зона № —	
Обозначение характерных точек границ	Содержатся в Едином государственном реестре недвижимости			Определены в ходе выполнения комплексных кадастровых работ			Метод определения координат	Формулы, примененные для расчета средней квадратической погрешности определения координат характерных точек (Mt), м, с подставленными в такие формулы значениями и итоговые (вычисленные) значения Mt, м
	координаты, м		Радиус, м	координаты, м		Радиус, м		
	X	Y	R	X	Y	R		
1	2	3	4	5	6	7	8	9
н337О	—	—	—	634 181,40	107 649,79	—	Метод спутниковых геодезических измерений (определений)	—
н338О	—	—	—	634 187,38	107 648,65	—		
н339О	—	—	—	634 188,06	107 651,66	—		
н340О	—	—	—	634 182,03	107 652,82	—		
н337О	—	—	—	634 181,40	107 649,79	—		

2. Сведения о характеристиках объекта недвижимости с кадастровым номером 24:50:0500097:489 :

№ п/п	Наименование характеристики	Значение характеристики
1	2	3
1.	Вид объекта недвижимости	Сооружение
2.	Ранее присвоенный государственный учетный номер (инвентарный) здания, сооружения, объекта незавершенного строительства	—
3.	Кадастровый номер земельного участка (земельных участков), в границах которого (которых) расположены здание, сооружение, объект незавершенного строительства	—
4.	Уникальный учетный номер кадастрового квартала, в границах которого расположены здание, сооружение, объект незавершенного строительства	24:50:0500097

1	2				3			
5.	Адрес здания, сооружения, объекта незавершенного строительства				Российская Федерация, Красноярский край, городской округ город Красноярск, город Красноярск, улица Солнечная, здание 21а/5 строение 40			
5.1.	Сведения о местоположении здания, сооружения, объекта незавершенного строительства (при отсутствии адреса) в структурированном в соответствии с федеральной информационной адресной системой виде				—			
5.2.	Дополнительные сведения о местоположении				—			
6.	Иные сведения				—			
3. Пояснения к сведениям об объекте недвижимости с кадастровым номером 24:50:0500097:489 :								
1.	—							
1. Сведения о характерных точках контура объекта недвижимости с кадастровым номером 24:50:0500097:239 :								
Система координат — Зона № —								
Обоз- начение харак- терных точек границ	Содержатся в Едином государственном реестре недвижимости			Определены в ходе выполнения комплексных кадастровых работ			Метод определения координат	Формулы, примененные для расчета средней квадратической погрешности определения координат характерных точек (Mt), м, с подставленными в такие формулы значениями и итоговые (вычисленные) значения Mt, м
	координаты, м		Радиус, м	координаты, м		Радиус, м		
	X	Y	R	X	Y	R		
1	2	3	4	5	6	7	8	9
н341О	—	—	—	633 940,60	107 553,46	—	Метод спутниковых геодезических измерений (определений)	—
н342О	—	—	—	633 944,43	107 555,72	—		
н343О	—	—	—	633 941,29	107 561,22	—		
н344О	—	—	—	633 937,46	107 559,00	—		
н341О	—	—	—	633 940,60	107 553,46	—		
2. Сведения о характеристиках объекта недвижимости с кадастровым номером 24:50:0500097:239 :								
№ п/п	Наименование характеристики				Значение характеристики			
1	2				3			
1.	Вид объекта недвижимости				Здание			

1	2	3
2.	Ранее присвоенный государственный учетный номер (инвентарный) здания, сооружения, объекта незавершенного строительства	—
3.	Кадастровый номер земельного участка (земельных участков), в границах которого (которых) расположены здание, сооружение, объект незавершенного строительства	24:50:0500097:1947
4.	Уникальный учетный номер кадастрового квартала, в границах которого расположены здание, сооружение, объект незавершенного строительства	24:50:0500097
5.	Адрес здания, сооружения, объекта незавершенного строительства	Российская Федерация, Красноярский край, городской округ город Красноярск, город Красноярск, улица 2-я Краснофлотская, здание 35г/5 строение 10
5.1.	Сведения о местоположении здания, сооружения, объекта незавершенного строительства (при отсутствии адреса) в структурированном в соответствии с федеральной информационной адресной системой виде	—
5.2.	Дополнительные сведения о местоположении	—
6.	Иные сведения	—

3. Пояснения к сведениям об объекте недвижимости с кадастровым номером 24:50:0500097:239 :

1.	—
----	---

1. Сведения о характерных точках контура объекта недвижимости с кадастровым номером 24:50:0500097:221 :

Система координат —							Зона № —	
Обозначение характерных точек границ	Содержатся в Едином государственном реестре недвижимости			Определены в ходе выполнения комплексных кадастровых работ			Метод определения координат	Формулы, примененные для расчета средней квадратической погрешности определения координат характерных точек (Mt), м, с подставленными в такие формулы значениями и итоговые (вычисленные) значения Mt, м
	координаты, м		Радиус, м	координаты, м		Радиус, м		
	X	Y	R	X	Y	R		
1	2	3	4	5	6	7	8	9
н345О	—	—	—	633 923,40	107 550,70	—	Метод спутниковых геодезических измерений (определений)	—
н346О	—	—	—	633 926,98	107 544,90	—		
н347О	—	—	—	633 929,99	107 546,76	—		

1. Сведения о характерных точках контура объекта недвижимости с кадастровым номером 24:50:0500097:235 :

Система координат —							Зона № —	
Обозначение характерных точек границ	Содержатся в Едином государственном реестре недвижимости			Определены в ходе выполнения комплексных кадастровых работ			Метод определения координат	Формулы, примененные для расчета средней квадратической погрешности определения координат характерных точек (Mt), м, с подставленными в такие формулы значениями и итоговые (вычисленные) значения Mt, м
	координаты, м		Радиус, м	координаты, м		Радиус, м		
	X	Y	R	X	Y	R		
1	2	3	4	5	6	7	8	9
н369О	—	—	—	633 916,33	107 537,76	—	Метод спутниковых геодезических измерений (определений)	—
н370О	—	—	—	633 918,66	107 539,15	—		
н371О	—	—	—	633 914,66	107 545,55	—		
н376О	—	—	—	633 911,89	107 543,83	—		
н369О	—	—	—	633 916,33	107 537,76	—		

2. Сведения о характеристиках объекта недвижимости с кадастровым номером 24:50:0500097:235 :

№ п/п	Наименование характеристики	Значение характеристики
1	2	3
1.	Вид объекта недвижимости	Здание
2.	Ранее присвоенный государственный учетный номер (инвентарный) здания, сооружения, объекта незавершенного строительства	—
3.	Кадастровый номер земельного участка (земельных участков), в границах которого (которых) расположены здание, сооружение, объект незавершенного строительства	24:50:0500097:64
4.	Уникальный учетный номер кадастрового квартала, в границах которого расположены здание, сооружение, объект незавершенного строительства	24:50:0500097

1	2				3			
5.	Адрес здания, сооружения, объекта незавершенного строительства				Российская Федерация, Красноярский край, городской округ город Красноярск, город Красноярск, улица 2-я Краснофлотская, здание 35г/5 строение 19			
5.1.	Сведения о местоположении здания, сооружения, объекта незавершенного строительства (при отсутствии адреса) в структурированном в соответствии с федеральной информационной адресной системой виде				—			
5.2.	Дополнительные сведения о местоположении				—			
6.	Иные сведения				—			
3. Пояснения к сведениям об объекте недвижимости с кадастровым номером 24:50:0500097:235 :								
1.	—							
1. Сведения о характерных точках контура объекта недвижимости с кадастровым номером 24:50:0500097:220 :								
Система координат — Зона № —								
Обозначение характерных точек границ	Содержатся в Едином государственном реестре недвижимости			Определены в ходе выполнения комплексных кадастровых работ			Метод определения координат	Формулы, примененные для расчета средней квадратической погрешности определения координат характерных точек (Mt), м, с подставленными в такие формулы значениями и итоговые (вычисленные) значения Mt, м
	координаты, м		Радиус, м	координаты, м		Радиус, м		
	X	Y	R	X	Y	R		
1	2	3	4	5	6	7	8	9
н373О	—	—	—	633 911,78	107 543,98	—	—	—
н374О	—	—	—	633 909,11	107 542,40	—		
н375О	—	—	—	633 913,77	107 536,05	—		
н369О	—	—	—	633 916,33	107 537,76	—	Метод спутниковых геодезических измерений (определений)	
н376О	—	—	—	633 911,89	107 543,83	—		
н373О	—	—	—	633 911,78	107 543,98	—		
2. Сведения о характеристиках объекта недвижимости с кадастровым номером 24:50:0500097:220 :								
№ п/п	Наименование характеристики				Значение характеристики			
1	2				3			
1.	Вид объекта недвижимости				Здание			

1	2	3
2.	Ранее присвоенный государственный учетный номер (инвентарный) здания, сооружения, объекта незавершенного строительства	—
3.	Кадастровый номер земельного участка (земельных участков), в границах которого (которых) расположены здание, сооружение, объект незавершенного строительства	—
4.	Уникальный учетный номер кадастрового квартала, в границах которого расположены здание, сооружение, объект незавершенного строительства	24:50:0500097
5.	Адрес здания, сооружения, объекта незавершенного строительства	—
5.1.	Сведения о местоположении здания, сооружения, объекта незавершенного строительства (при отсутствии адреса) в структурированном в соответствии с федеральной информационной адресной системой виде	660004, Российская Федерация, Красноярский край, Красноярск г, Краснофлотская 2-я ул, д 35Г, бокс 20, строен 5
5.2.	Дополнительные сведения о местоположении	#с5п20
6.	Иные сведения	—

3. Пояснения к сведениям об объекте недвижимости с кадастровым номером 24:50:0500097:220 :

1.	—
----	---

1. Сведения о характерных точках контура объекта недвижимости с кадастровым номером 24:50:0500097:240 :

Система координат <u>—</u>							Зона № <u>—</u>	
Обозначение характерных точек границ	Содержатся в Едином государственном реестре недвижимости			Определены в ходе выполнения комплексных кадастровых работ			Метод определения координат	Формулы, примененные для расчета средней квадратической погрешности определения координат характерных точек (Mt), м, с подставленными в такие формулы значениями и итоговые (вычисленные) значения Mt, м
	координаты, м		Радиус, м	координаты, м		Радиус, м		
	X	Y	R	X	Y	R		
1	2	3	4	5	6	7	8	9
н377О	—	—	—	633 889,92	107 520,20	—	Метод спутниковых геодезических измерений (определений)	—
н378О	—	—	—	633 893,40	107 522,45	—		
н379О	—	—	—	633 888,95	107 529,21	—		

1. Сведения о характерных точках контура объекта недвижимости с кадастровым номером 24:50:0500097:492 :

Система координат —							Зона № —	
Обозначение характерных точек границ	Содержатся в Едином государственном реестре недвижимости			Определены в ходе выполнения комплексных кадастровых работ			Метод определения координат	Формулы, примененные для расчета средней квадратической погрешности определения координат характерных точек (Mt), м, с подставленными в такие формулы значениями и итоговые (вычисленные) значения Mt, м
	координаты, м		Радиус, м	координаты, м		Радиус, м		
	X	Y	R	X	Y	R		
1	2	3	4	5	6	7	8	9
н389О	—	—	—	633 883,24	107 506,78	—	Метод спутниковых геодезических измерений (определений)	—
н390О	—	—	—	633 887,49	107 509,43	—		
н391О	—	—	—	633 883,24	107 515,53	—		
н392О	—	—	—	633 878,96	107 512,93	—		
н389О	—	—	—	633 883,24	107 506,78	—		

2. Сведения о характеристиках объекта недвижимости с кадастровым номером 24:50:0500097:492 :

№ п/п	Наименование характеристики	Значение характеристики
1	2	3
1.	Вид объекта недвижимости	Сооружение
2.	Ранее присвоенный государственный учетный номер (инвентарный) здания, сооружения, объекта незавершенного строительства	—
3.	Кадастровый номер земельного участка (земельных участков), в границах которого (которых) расположены здание, сооружение, объект незавершенного строительства	—
4.	Уникальный учетный номер кадастрового квартала, в границах которого расположены здание, сооружение, объект незавершенного строительства	24:50:0500097

1	2				3			
5.	Адрес здания, сооружения, объекта незавершенного строительства				Российская Федерация, Красноярский край, городской округ город Красноярск, город Красноярск, улица 2-я Краснофлотская, здание 35г/5 строение 56			
5.1.	Сведения о местоположении здания, сооружения, объекта незавершенного строительства (при отсутствии адреса) в структурированном в соответствии с федеральной информационной адресной системой виде				—			
5.2.	Дополнительные сведения о местоположении				—			
6.	Иные сведения				—			
3. Пояснения к сведениям об объекте недвижимости с кадастровым номером 24:50:0500097:492 :								
1.	—							
1. Сведения о характерных точках контура объекта недвижимости с кадастровым номером 24:50:0500097:522 :								
Система координат — Зона № —								
Обоз- начение харак- терных точек границ	Содержатся в Едином государственном реестре недвижимости			Определены в ходе выполнения комплексных кадастровых работ			Метод определения координат	Формулы, примененные для расчета средней квадратической погрешности определения координат характерных точек (Mt), м, с подставленными в такие формулы значениями и итоговые (вычисленные) значения Mt, м
	координаты, м		Радиус, м	координаты, м		Радиус, м		
	X	Y	R	X	Y	R		
1	2	3	4	5	6	7	8	9
н393О	—	—	—	633 887,06	107 518,35	—	Метод спутниковых геодезических измерений (определений)	—
н394О	—	—	—	633 889,92	107 520,20	—		
н395О	—	—	—	633 885,55	107 526,97	—		
н396О	—	—	—	633 882,65	107 525,17	—		
н393О	—	—	—	633 887,06	107 518,35	—		
2. Сведения о характеристиках объекта недвижимости с кадастровым номером 24:50:0500097:522 :								
№ п/п	Наименование характеристики				Значение характеристики			
1	2				3			
1.	Вид объекта недвижимости				Здание			

1	2	3
2.	Ранее присвоенный государственный учетный номер (инвентарный) здания, сооружения, объекта незавершенного строительства	—
3.	Кадастровый номер земельного участка (земельных участков), в границах которого (которых) расположены здание, сооружение, объект незавершенного строительства	24:50:0500097:58
4.	Уникальный учетный номер кадастрового квартала, в границах которого расположены здание, сооружение, объект незавершенного строительства	24:50:0500097
5.	Адрес здания, сооружения, объекта незавершенного строительства	Российская Федерация, Красноярский край, городской округ город Красноярск, город Красноярск, улица 2-я Краснофлотская, здание 35г/5 строение 29
5.1.	Сведения о местоположении здания, сооружения, объекта незавершенного строительства (при отсутствии адреса) в структурированном в соответствии с федеральной информационной адресной системой виде	—
5.2.	Дополнительные сведения о местоположении	—
6.	Иные сведения	—

3. Пояснения к сведениям об объекте недвижимости с кадастровым номером 24:50:0500097:522 :

1.	—
----	---

1. Сведения о характерных точках контура объекта недвижимости с кадастровым номером 24:50:0500097:638 :

Система координат —							Зона № —	
Обозначение характерных точек границ	Содержатся в Едином государственном реестре недвижимости			Определены в ходе выполнения комплексных кадастровых работ			Метод определения координат	Формулы, примененные для расчета средней квадратической погрешности определения координат характерных точек (Mt), м, с подставленными в такие формулы значениями и итоговые (вычисленные) значения Mt, м
	координаты, м		Радиус, м	координаты, м		Радиус, м		
	X	Y	R	X	Y	R		
1	2	3	4	5	6	7	8	9
н397О	—	—	—	633 851,22	107 495,71	—	Метод спутниковых геодезических измерений (определений)	—
н398О	—	—	—	633 853,97	107 497,54	—		
н399О	—	—	—	633 849,78	107 503,95	—		

1. Сведения о характерных точках контура объекта недвижимости с кадастровым номером 24:50:0500097:106 :

Система координат —							Зона № —	
Обозначение характерных точек границ	Содержатся в Едином государственном реестре недвижимости			Определены в ходе выполнения комплексных кадастровых работ			Метод определения координат	Формулы, примененные для расчета средней квадратической погрешности определения координат характерных точек (Mt), м, с подставленными в такие формулы значениями и итоговые (вычисленные) значения Mt, м
	координаты, м		Радиус, м	координаты, м		Радиус, м		
	X	Y	R	X	Y	R		
1	2	3	4	5	6	7	8	9
н401О	—	—	—	634 338,14	107 849,99	—	Метод спутниковых геодезических измерений (определений)	—
н402О	—	—	—	634 340,98	107 852,79	—		
н403О	—	—	—	634 336,86	107 857,41	—		
н404О	—	—	—	634 334,12	107 854,75	—		
н401О	—	—	—	634 338,14	107 849,99	—		

2. Сведения о характеристиках объекта недвижимости с кадастровым номером 24:50:0500097:106 :

№ п/п	Наименование характеристики	Значение характеристики
1	2	3
1.	Вид объекта недвижимости	Здание
2.	Ранее присвоенный государственный учетный номер (инвентарный) здания, сооружения, объекта незавершенного строительства	—
3.	Кадастровый номер земельного участка (земельных участков), в границах которого (которых) расположены здание, сооружение, объект незавершенного строительства	—
4.	Уникальный учетный номер кадастрового квартала, в границах которого расположены здание, сооружение, объект незавершенного строительства	24:50:0500097

1	2				3			
5.	Адрес здания, сооружения, объекта незавершенного строительства				Российская Федерация, Красноярский край, городской округ город Красноярск, город Красноярск, улица Солнечная, здание 21а/16 строение 4			
5.1.	Сведения о местоположении здания, сооружения, объекта незавершенного строительства (при отсутствии адреса) в структурированном в соответствии с федеральной информационной адресной системой виде				—			
5.2.	Дополнительные сведения о местоположении				—			
6.	Иные сведения				—			
3. Пояснения к сведениям об объекте недвижимости с кадастровым номером 24:50:0500097:106 :								
1.	—							
1. Сведения о характерных точках контура объекта недвижимости с кадастровым номером 24:50:0500097:111 :								
Система координат — Зона № —								
Обоз- начение харак- терных точек границ	Содержатся в Едином государственном реестре недвижимости			Определены в ходе выполнения комплексных кадастровых работ			Метод определения координат	Формулы, примененные для расчета средней квадратической погрешности определения координат характерных точек (Mt), м, с подставленными в такие формулы значениями и итоговые (вычисленные) значения Mt, м
	координаты, м		Радиус, м	координаты, м		Радиус, м		
	X	Y	R	X	Y	R		
1	2	3	4	5	6	7	8	9
н405O	—	—	—	634 259,46	107 778,63	—	Метод спутниковых геодезических измерений (определений)	—
н406O	—	—	—	634 263,17	107 781,44	—		
н407O	—	—	—	634 267,25	107 776,05	—		
н408O	—	—	—	634 263,47	107 773,33	—		
н405O	—	—	—	634 259,46	107 778,63	—		
2. Сведения о характеристиках объекта недвижимости с кадастровым номером 24:50:0500097:111 :								
№ п/п	Наименование характеристики				Значение характеристики			
1	2				3			
1.	Вид объекта недвижимости				Здание			

1	2	3
2.	Ранее присвоенный государственный учетный номер (инвентарный) здания, сооружения, объекта незавершенного строительства	—
3.	Кадастровый номер земельного участка (земельных участков), в границах которого (которых) расположены здание, сооружение, объект незавершенного строительства	—
4.	Уникальный учетный номер кадастрового квартала, в границах которого расположены здание, сооружение, объект незавершенного строительства	24:50:0500097
5.	Адрес здания, сооружения, объекта незавершенного строительства	Российская Федерация, Красноярский край, городской округ город Красноярск, город Красноярск, улица Солнечная, здание 21а/16 строение 28
5.1.	Сведения о местоположении здания, сооружения, объекта незавершенного строительства (при отсутствии адреса) в структурированном в соответствии с федеральной информационной адресной системой виде	—
5.2.	Дополнительные сведения о местоположении	—
6.	Иные сведения	—

3. Пояснения к сведениям об объекте недвижимости с кадастровым номером 24:50:0500097:111 :

1.	—
----	---

1. Сведения о характерных точках контура объекта недвижимости с кадастровым номером 24:50:0500097:138 :

Система координат —							Зона № —	
Обозначение характерных точек границ	Содержатся в Едином государственном реестре недвижимости			Определены в ходе выполнения комплексных кадастровых работ			Метод определения координат	Формулы, примененные для расчета средней квадратической погрешности определения координат характерных точек (Mt), м, с подставленными в такие формулы значениями и итоговые (вычисленные) значения Mt, м
	координаты, м		Радиус, м	координаты, м		Радиус, м		
	X	Y	R	X	Y	R		
1	2	3	4	5	6	7	8	9
н409О	—	—	—	634 331,07	107 730,50	—	Метод спутниковых геодезических измерений (определений)	—
н410О	—	—	—	634 332,68	107 733,30	—		
н411О	—	—	—	634 326,69	107 736,73	—		

1. Сведения о характерных точках контура объекта недвижимости с кадастровым номером 24:50:0500097:118 :

Система координат —							Зона № —	
Обозначение характерных точек границ	Содержатся в Едином государственном реестре недвижимости			Определены в ходе выполнения комплексных кадастровых работ			Метод определения координат	Формулы, примененные для расчета средней квадратической погрешности определения координат характерных точек (Mt), м, с подставленными в такие формулы значениями и итоговые (вычисленные) значения Mt, м
	координаты, м		Радиус, м	координаты, м		Радиус, м		
	X	Y	R	X	Y	R		
1	2	3	4	5	6	7	8	9
н413О	—	—	—	634 326,08	107 720,98	—	Метод спутниковых геодезических измерений (определений)	—
н414О	—	—	—	634 327,79	107 724,45	—		
н415О	—	—	—	634 322,07	107 727,46	—		
н416О	—	—	—	634 320,26	107 724,11	—		
н413О	—	—	—	634 326,08	107 720,98	—		

2. Сведения о характеристиках объекта недвижимости с кадастровым номером 24:50:0500097:118 :

№ п/п	Наименование характеристики	Значение характеристики
1	2	3
1.	Вид объекта недвижимости	Здание
2.	Ранее присвоенный государственный учетный номер (инвентарный) здания, сооружения, объекта незавершенного строительства	—
3.	Кадастровый номер земельного участка (земельных участков), в границах которого (которых) расположены здание, сооружение, объект незавершенного строительства	—
4.	Уникальный учетный номер кадастрового квартала, в границах которого расположены здание, сооружение, объект незавершенного строительства	24:50:0500097

1	2					3			
5.	Адрес здания, сооружения, объекта незавершенного строительства					Российская Федерация, Красноярский край, городской округ город Красноярск, город Красноярск, улица Солнечная, здание 21а/15 строение 106			
5.1.	Сведения о местоположении здания, сооружения, объекта незавершенного строительства (при отсутствии адреса) в структурированном в соответствии с федеральной информационной адресной системой виде					—			
5.2.	Дополнительные сведения о местоположении					—			
6.	Иные сведения					—			
3. Пояснения к сведениям об объекте недвижимости с кадастровым номером 24:50:0500097:118 :									
1.	—								
1. Сведения о характерных точках контура объекта недвижимости с кадастровым номером 24:50:0500097:134 :									
Система координат — Зона № —									
Обоз- начение харак- терных точек границ	Содержатся в Едином государственном реестре недвижимости			Определены в ходе выполнения комплексных кадастровых работ			Метод определения координат	Формулы, примененные для расчета средней квадратической погрешности определения координат характерных точек (Mt), м, с подставленными в такие формулы значениями и итоговые (вычисленные) значения Mt, м	
	координаты, м		Радиус, м	координаты, м		Радиус, м			
	X	Y	R	X	Y	R			
1	2	3	4	5	6	7	8	9	
н433О	—	—	—	634 307,42	107 715,97	—	Метод спутниковых геодезических измерений (определений)	—	
н434О	—	—	—	634 309,18	107 719,07	—			
н435О	—	—	—	634 315,32	107 715,78	—			
н113О	—	—	—	634 313,60	107 712,81	—			
н433О	—	—	—	634 307,42	107 715,97	—			
2. Сведения о характеристиках объекта недвижимости с кадастровым номером 24:50:0500097:134 :									
№ п/п	Наименование характеристики					Значение характеристики			
1	2					3			
1.	Вид объекта недвижимости					Здание			
2.	Ранее присвоенный государственный учетный номер (инвентарный) здания, сооружения, объекта незавершенного строительства					—			

1	2					3				
3.	Кадастровый номер земельного участка (земельных участков), в границах которого (которых) расположены здание, сооружение, объект незавершенного строительства					—				
4.	Уникальный учетный номер кадастрового квартала, в границах которого расположены здание, сооружение, объект незавершенного строительства					24:50:0500097				
5.	Адрес здания, сооружения, объекта незавершенного строительства					Российская Федерация, Красноярский край, городской округ город Красноярск, город Красноярск, улица Солнечная, здание 21а/15 строение 94				
5.1.	Сведения о местоположении здания, сооружения, объекта незавершенного строительства (при отсутствии адреса) в структурированном в соответствии с федеральной информационной адресной системой виде					—				
5.2.	Дополнительные сведения о местоположении					—				
6.	Иные сведения					—				
3. Пояснения к сведениям об объекте недвижимости с кадастровым номером 24:50:0500097:134 :										
1.	—									
1. Сведения о характерных точках контура объекта недвижимости с кадастровым номером 24:50:0500097:119 :										
Система координат — Зона № —										
Обозначение характерных точек границ	Содержатся в Едином государственном реестре недвижимости			Определены в ходе выполнения комплексных кадастровых работ			Метод определения координат	Формулы, примененные для расчета средней квадратической погрешности определения координат характерных точек (Mt), м, с подставленными в такие формулы значениями и итоговые (вычисленные) значения Mt, м		
	координаты, м		Радиус, м	координаты, м		Радиус, м				
	X	Y	R	X	Y	R				
1	2	3	4	5	6	7	8	9		
н436О	—	—	—	634 304,90	107 681,59	—	Метод спутниковых геодезических измерений (определений)	—		
н437О	—	—	—	634 306,54	107 684,65	—				
н438О	—	—	—	634 300,50	107 687,89	—				
н439О	—	—	—	634 298,78	107 684,87	—				

1	2	3	4	5	6	7	8	9
н4360	—	—	—	634 304,90	107 681,59	—	Метод спутниковых геодезических измерений (определений)	—
2. Сведения о характеристиках объекта недвижимости с кадастровым номером								24:50:0500097:119 :
№ п/п	Наименование характеристики					Значение характеристики		
1	2					3		
1.	Вид объекта недвижимости					Здание		
2.	Ранее присвоенный государственный учетный номер (инвентарный) здания, сооружения, объекта незавершенного строительства					—		
3.	Кадастровый номер земельного участка (земельных участков), в границах которого (которых) расположены здание, сооружение, объект незавершенного строительства					24:50:0500097:810		
4.	Уникальный учетный номер кадастрового квартала, в границах которого расположены здание, сооружение, объект незавершенного строительства					24:50:0500097		
5.	Адрес здания, сооружения, объекта незавершенного строительства					Российская Федерация, Красноярский край, городской округ город Красноярск, город Красноярск, улица Солнечная, здание 21а/15 строение 119		
5.1.	Сведения о местоположении здания, сооружения, объекта незавершенного строительства (при отсутствии адреса) в структурированном в соответствии с федеральной информационной адресной системой виде					—		
5.2.	Дополнительные сведения о местоположении					—		
6.	Иные сведения					—		
3. Пояснения к сведениям об объекте недвижимости с кадастровым номером								24:50:0500097:119 :
1.	—							
1. Сведения о характерных точках контура объекта недвижимости с кадастровым номером								24:50:0500097:115 :
Система координат								Зона №
Обозначение характерных точек границ	Содержатся в Едином государственном реестре недвижимости			Определены в ходе выполнения комплексных кадастровых работ			Метод определения координат	Формулы, примененные для расчета средней квадратической погрешности определения координат характерных точек (Mt), м, с подставленными в такие формулы значениями и итоговые (вычисленные) значения Mt, м
	координаты, м		Радиус, м	координаты, м		Радиус, м		
	X	Y	R	X	Y	R		

1	2	3	4	5	6	7	8	9
н4400	—	—	—	634 283,25	107 637,92	—	Метод спутниковых геодезических измерений (определений)	—
н4410	—	—	—	634 285,34	107 642,31	—		
н4420	—	—	—	634 279,71	107 644,86	—		
н4430	—	—	—	634 277,81	107 640,58	—		
н4400	—	—	—	634 283,25	107 637,92	—		

2. Сведения о характеристиках объекта недвижимости с кадастровым номером 24:50:0500097:115 :

№ п/п	Наименование характеристики	Значение характеристики
1	2	3
1.	Вид объекта недвижимости	Здание
2.	Ранее присвоенный государственный учетный номер (инвентарный) здания, сооружения, объекта незавершенного строительства	—
3.	Кадастровый номер земельного участка (земельных участков), в границах которого (которых) расположены здание, сооружение, объект незавершенного строительства	—
4.	Уникальный учетный номер кадастрового квартала, в границах которого расположены здание, сооружение, объект незавершенного строительства	24:50:0500097
5.	Адрес здания, сооружения, объекта незавершенного строительства	—
5.1.	Сведения о местоположении здания, сооружения, объекта незавершенного строительства (при отсутствии адреса) в структурированном в соответствии с федеральной информационной адресной системой виде	Российская Федерация, Красноярский край, Красноярск г, Солнечная ул, д 21А, бокс 133, строен 15
5.2.	Дополнительные сведения о местоположении	—
6.	Иные сведения	—

3. Пояснения к сведениям об объекте недвижимости с кадастровым номером 24:50:0500097:115 :

1.	—
----	---

1. Сведения о характерных точках контура объекта недвижимости с кадастровым номером 24:50:0500097:156 :

Система координат —							Зона № —	
Обозначение характерных точек границ	Содержатся в Едином государственном реестре недвижимости			Определены в ходе выполнения комплексных кадастровых работ			Метод определения координат	Формулы, примененные для расчета средней квадратической погрешности определения координат характерных точек (Mt), м, с подставленными в такие формулы значениями и итоговые (вычисленные) значения Mt, м
	координаты, м		Радиус, м	координаты, м		Радиус, м		
	X	Y	R	X	Y	R		
1	2	3	4	5	6	7	8	9
н444О	—	—	—	634 258,94	107 647,25	—	Метод спутниковых геодезических измерений (определений)	—
н445О	—	—	—	634 262,51	107 645,60	—		
н446О	—	—	—	634 265,40	107 651,11	—		
н447О	—	—	—	634 261,98	107 652,78	—		
н444О	—	—	—	634 258,94	107 647,25	—		

2. Сведения о характеристиках объекта недвижимости с кадастровым номером 24:50:0500097:156 :

№ п/п	Наименование характеристики	Значение характеристики
1	2	3
1.	Вид объекта недвижимости	Здание
2.	Ранее присвоенный государственный учетный номер (инвентарный) здания, сооружения, объекта незавершенного строительства	—
3.	Кадастровый номер земельного участка (земельных участков), в границах которого (которых) расположены здание, сооружение, объект незавершенного строительства	—
4.	Уникальный учетный номер кадастрового квартала, в границах которого расположены здание, сооружение, объект незавершенного строительства	24:50:0500097

1	2					3			
5.	Адрес здания, сооружения, объекта незавершенного строительства					Российская Федерация, Красноярский край, городской округ город Красноярск, город Красноярск, улица Солнечная, здание 21а/15 строение 37			
5.1.	Сведения о местоположении здания, сооружения, объекта незавершенного строительства (при отсутствии адреса) в структурированном в соответствии с федеральной информационной адресной системой виде					—			
5.2.	Дополнительные сведения о местоположении					—			
6.	Иные сведения					—			
3. Пояснения к сведениям об объекте недвижимости с кадастровым номером 24:50:0500097:156 :									
1.	—								
1. Сведения о характерных точках контура объекта недвижимости с кадастровым номером 24:50:0500097:161 :									
Система координат — Зона № —									
Обоз- начение харак- терных точек границ	Содержатся в Едином государственном реестре недвижимости			Определены в ходе выполнения комплексных кадастровых работ			Метод определения координат	Формулы, примененные для расчета средней квадратической погрешности определения координат характерных точек (Mt), м, с подставленными в такие формулы значениями и итоговые (вычисленные) значения Mt, м	
	координаты, м		Радиус, м	координаты, м		Радиус, м			
	X	Y	R	X	Y	R			
1	2	3	4	5	6	7	8	9	
н449О	—	—	—	634 279,14	107 711,57	—	—	—	
н453О	—	—	—	634 280,83	107 714,88	—	Метод спутниковых геодезических измерений (определений)		
н454О	—	—	—	634 286,69	107 711,90	—			
н450О	—	—	—	634 284,93	107 708,61	—			
н449О	—	—	—	634 279,14	107 711,57	—			—
2. Сведения о характеристиках объекта недвижимости с кадастровым номером 24:50:0500097:161 :									
№ п/п	Наименование характеристики					Значение характеристики			
1	2					3			
1.	Вид объекта недвижимости					Здание			

1	2					3		
2.	Ранее присвоенный государственный учетный номер (инвентарный) здания, сооружения, объекта незавершенного строительства					—		
3.	Кадастровый номер земельного участка (земельных участков), в границах которого (которых) расположены здание, сооружение, объект незавершенного строительства					—		
4.	Уникальный учетный номер кадастрового квартала, в границах которого расположены здание, сооружение, объект незавершенного строительства					24:50:0500097		
5.	Адрес здания, сооружения, объекта незавершенного строительства					Российская Федерация, Красноярский край, городской округ город Красноярск, город Красноярск, улица Солнечная, здание 21а/15 строение 16		
5.1.	Сведения о местоположении здания, сооружения, объекта незавершенного строительства (при отсутствии адреса) в структурированном в соответствии с федеральной информационной адресной системой виде					—		
5.2.	Дополнительные сведения о местоположении					—		
6.	Иные сведения					—		
3. Пояснения к сведениям об объекте недвижимости с кадастровым номером 24:50:0500097:161 :								
1.	—							
1. Сведения о характерных точках контура объекта недвижимости с кадастровым номером 24:50:0500097:159 :								
Система координат — Зона № —								
Обоз- начение харак- терных точек границ	Содержатся в Едином государственном реестре недвижимости			Определены в ходе выполнения комплексных кадастровых работ			Метод определения координат	Формулы, примененные для расчета средней квадратической погрешности определения координат характерных точек (Mt), м, с подставленными в такие формулы значениями и итоговые (вычисленные) значения Mt, м
	координаты, м		Радиус, м	координаты, м		Радиус, м		
	X	Y	R	X	Y	R		
1	2	3	4	5	6	7	8	9
н448О	—	—	—	634 277,71	107 708,73	—	—	—
н449О	—	—	—	634 279,14	107 711,57	—		
н450О	—	—	—	634 284,93	107 708,61	—	Метод спутниковых геодезических измерений (определений)	

1. Сведения о характерных точках контура объекта недвижимости с кадастровым номером 24:50:0500097:160 :

Система координат							Зона №	
Обоз- начение харак- терных точек границ	Содержатся в Едином государственном реестре недвижимости			Определены в ходе выполнения комплексных кадастровых работ			Метод определения координат	Формулы, примененные для расчета средней квадратической погрешности определения координат характерных точек (Mt), м, с подставленными в такие формулы значениями и итоговые (вычисленные) значения Mt, м
	координаты, м		Радиус, м	координаты, м		Радиус, м		
	X	Y	R	X	Y	R		
1	2	3	4	5	6	7	8	9
н455О	—	—	—	634 276,01	107 705,47	—	Метод спутниковых геодезических измерений (определений)	—
н448О	—	—	—	634 277,71	107 708,73	—	—	
н451О	—	—	—	634 283,29	107 705,93	—	Метод спутниковых геодезических измерений (определений)	
н456О	—	—	—	634 281,34	107 702,47	—		
н455О	—	—	—	634 276,01	107 705,47	—		

2. Сведения о характеристиках объекта недвижимости с кадастровым номером 24:50:0500097:160 :

№ п/п	Наименование характеристики	Значение характеристики
1	2	3
1.	Вид объекта недвижимости	Здание
2.	Ранее присвоенный государственный учетный номер (инвентарный) здания, сооружения, объекта незавершенного строительства	—
3.	Кадастровый номер земельного участка (земельных участков), в границах которого (которых) расположены здание, сооружение, объект незавершенного строительства	—
4.	Уникальный учетный номер кадастрового квартала, в границах которого расположены здание, сооружение, объект незавершенного строительства	24:50:0500097

1	2					3		
5.	Адрес здания, сооружения, объекта незавершенного строительства					—		
5.1.	Сведения о местоположении здания, сооружения, объекта незавершенного строительства (при отсутствии адреса) в структурированном в соответствии с федеральной информационной адресной системой виде					Российская Федерация, Красноярский край, Красноярск г, Солнечная ул, 21"А"		
5.2.	Дополнительные сведения о местоположении					—		
6.	Иные сведения					—		
3. Пояснения к сведениям об объекте недвижимости с кадастровым номером 24:50:0500097:160 :								
1.	—							
1. Сведения о характерных точках контура объекта недвижимости с кадастровым номером 24:50:0500097:142 :								
Система координат — Зона № —								
Обоз- начение харак- терных точек границ	Содержатся в Едином государственном реестре недвижимости			Определены в ходе выполнения комплексных кадастровых работ			Метод определения координат	Формулы, примененные для расчета средней квадратической погрешности определения координат характерных точек (Mt), м, с подставленными в такие формулы значениями и итоговые (вычисленные) значения Mt, м
	координаты, м		Радиус, м	координаты, м		Радиус, м		
	X	Y	R	X	Y	R		
1	2	3	4	5	6	7	8	9
н457О	—	—	—	634 302,76	107 654,67	—	Метод спутниковых геодезических измерений (определений)	—
н458О	—	—	—	634 309,45	107 651,51	—		
н459О	—	—	—	634 310,94	107 654,67	—		
н460О	—	—	—	634 304,25	107 657,56	—		
н457О	—	—	—	634 302,76	107 654,67	—		
2. Сведения о характеристиках объекта недвижимости с кадастровым номером 24:50:0500097:142 :								
№ п/п	Наименование характеристики					Значение характеристики		
1	2					3		
1.	Вид объекта недвижимости					Здание		

1	2	3
2.	Ранее присвоенный государственный учетный номер (инвентарный) здания, сооружения, объекта незавершенного строительства	—
3.	Кадастровый номер земельного участка (земельных участков), в границах которого (которых) расположены здание, сооружение, объект незавершенного строительства	—
4.	Уникальный учетный номер кадастрового квартала, в границах которого расположены здание, сооружение, объект незавершенного строительства	24:50:0500097
5.	Адрес здания, сооружения, объекта незавершенного строительства	Российская Федерация, Красноярский край, городской округ город Красноярск, город Красноярск, улица Солнечная, здание 21а/14 строение 143
5.1.	Сведения о местоположении здания, сооружения, объекта незавершенного строительства (при отсутствии адреса) в структурированном в соответствии с федеральной информационной адресной системой виде	—
5.2.	Дополнительные сведения о местоположении	—
6.	Иные сведения	—

3. Пояснения к сведениям об объекте недвижимости с кадастровым номером 24:50:0500097:142 :

1.	—
----	---

1. Сведения о характерных точках контура объекта недвижимости с кадастровым номером 24:50:0500097:141 :

Система координат —							Зона № —	
Обозначение характерных точек границ	Содержатся в Едином государственном реестре недвижимости			Определены в ходе выполнения комплексных кадастровых работ			Метод определения координат	Формулы, примененные для расчета средней квадратической погрешности определения координат характерных точек (Mt), м, с подставленными в такие формулы значениями и итоговые (вычисленные) значения Mt, м
	координаты, м		Радиус, м	координаты, м		Радиус, м		
	X	Y	R	X	Y	R		
1	2	3	4	5	6	7	8	9
н461О	—	—	—	634 291,33	107 631,52	—	Метод спутниковых геодезических измерений (определений)	—
н462О	—	—	—	634 296,94	107 628,88	—		
н463О	—	—	—	634 298,97	107 632,81	—		

1. Сведения о характерных точках контура объекта недвижимости с кадастровым номером 24:50:0500097:171 :

Система координат —							Зона № —	
Обозначение характерных точек границ	Содержатся в Едином государственном реестре недвижимости			Определены в ходе выполнения комплексных кадастровых работ			Метод определения координат	Формулы, примененные для расчета средней квадратической погрешности определения координат характерных точек (Mt), м, с подставленными в такие формулы значениями и итоговые (вычисленные) значения Mt, м
	координаты, м		Радиус, м	координаты, м		Радиус, м		
	X	Y	R	X	Y	R		
1	2	3	4	5	6	7	8	9
н465О	—	—	—	634 335,81	107 718,57	—	Метод спутниковых геодезических измерений (определений)	—
н466О	—	—	—	634 337,30	107 721,48	—		
н467О	—	—	—	634 343,61	107 718,25	—		
н468О	—	—	—	634 341,94	107 715,43	—		
н465О	—	—	—	634 335,81	107 718,57	—		

2. Сведения о характеристиках объекта недвижимости с кадастровым номером 24:50:0500097:171 :

№ п/п	Наименование характеристики	Значение характеристики
1	2	3
1.	Вид объекта недвижимости	Здание
2.	Ранее присвоенный государственный учетный номер (инвентарный) здания, сооружения, объекта незавершенного строительства	—
3.	Кадастровый номер земельного участка (земельных участков), в границах которого (которых) расположены здание, сооружение, объект незавершенного строительства	—
4.	Уникальный учетный номер кадастрового квартала, в границах которого расположены здание, сооружение, объект незавершенного строительства	24:50:0500097

1	2					3		
5.	Адрес здания, сооружения, объекта незавершенного строительства					—		
5.1.	Сведения о местоположении здания, сооружения, объекта незавершенного строительства (при отсутствии адреса) в структурированном в соответствии с федеральной информационной адресной системой виде					Российская Федерация, Красноярский край, Красноярск г, Солнечная ул, 21"А"		
5.2.	Дополнительные сведения о местоположении					—		
6.	Иные сведения					—		
3. Пояснения к сведениям об объекте недвижимости с кадастровым номером 24:50:0500097:171 :								
1.	—							
1. Сведения о характерных точках контура объекта недвижимости с кадастровым номером 24:50:0500097:188 :								
Система координат — Зона № —								
Обоз- начение харак- терных точек границ	Содержатся в Едином государственном реестре недвижимости			Определены в ходе выполнения комплексных кадастровых работ			Метод определения координат	Формулы, примененные для расчета средней квадратической погрешности определения координат характерных точек (Mt), м, с подставленными в такие формулы значениями и итоговые (вычисленные) значения Mt, м
	координаты, м		Радиус, м	координаты, м		Радиус, м		
	X	Y	R	X	Y	R		
1	2	3	4	5	6	7	8	9
н485О	—	—	—	634 280,24	107 686,94	—	Метод спутниковых геодезических измерений (определений)	—
н486О	—	—	—	634 281,88	107 690,07	—		
н487О	—	—	—	634 276,67	107 692,81	—		
н488О	—	—	—	634 274,90	107 689,75	—		
н485О	—	—	—	634 280,24	107 686,94	—		
2. Сведения о характеристиках объекта недвижимости с кадастровым номером 24:50:0500097:188 :								
№ п/п	Наименование характеристики					Значение характеристики		
1	2					3		
1.	Вид объекта недвижимости					Здание		

1	2	3
2.	Ранее присвоенный государственный учетный номер (инвентарный) здания, сооружения, объекта незавершенного строительства	—
3.	Кадастровый номер земельного участка (земельных участков), в границах которого (которых) расположены здание, сооружение, объект незавершенного строительства	—
4.	Уникальный учетный номер кадастрового квартала, в границах которого расположены здание, сооружение, объект незавершенного строительства	24:50:0500097
5.	Адрес здания, сооружения, объекта незавершенного строительства	Российская Федерация, Красноярский край, городской округ город Красноярск, город Красноярск, улица Солнечная, здание 21а/15 строение 62
5.1.	Сведения о местоположении здания, сооружения, объекта незавершенного строительства (при отсутствии адреса) в структурированном в соответствии с федеральной информационной адресной системой виде	—
5.2.	Дополнительные сведения о местоположении	—
6.	Иные сведения	—

3. Пояснения к сведениям об объекте недвижимости с кадастровым номером 24:50:0500097:188 :

1.	—
----	---

1. Сведения о характерных точках контура объекта недвижимости с кадастровым номером 24:50:0500097:147 :

Система координат —							Зона № —	
Обозначение характерных точек границ	Содержатся в Едином государственном реестре недвижимости			Определены в ходе выполнения комплексных кадастровых работ			Метод определения координат	Формулы, примененные для расчета средней квадратической погрешности определения координат характерных точек (Mt), м, с подставленными в такие формулы значениями и итоговые (вычисленные) значения Mt, м
	координаты, м		Радиус, м	координаты, м		Радиус, м		
	X	Y	R	X	Y	R		
1	2	3	4	5	6	7	8	9
н489О	—	—	—	634 341,48	107 734,04	—	Метод спутниковых геодезических измерений (определений)	—
н490О	—	—	—	634 338,49	107 735,74	—		
н491О	—	—	—	634 342,02	107 742,22	—		

1. Сведения о характерных точках контура объекта недвижимости с кадастровым номером 24:50:0500097:149 :

Система координат —							Зона № —	
Обозначение характерных точек границ	Содержатся в Едином государственном реестре недвижимости			Определены в ходе выполнения комплексных кадастровых работ			Метод определения координат	Формулы, примененные для расчета средней квадратической погрешности определения координат характерных точек (Mt), м, с подставленными в такие формулы значениями и итоговые (вычисленные) значения Mt, м
	координаты, м		Радиус, м	координаты, м		Радиус, м		
	X	Y	R	X	Y	R		
1	2	3	4	5	6	7	8	9
н493О	—	—	—	634 336,60	107 671,20	—	Метод спутниковых геодезических измерений (определений)	—
н494О	—	—	—	634 338,39	107 674,86	—		
н495О	—	—	—	634 345,46	107 670,80	—		
н496О	—	—	—	634 343,68	107 667,45	—		
н493О	—	—	—	634 336,60	107 671,20	—		

2. Сведения о характеристиках объекта недвижимости с кадастровым номером 24:50:0500097:149 :

№ п/п	Наименование характеристики	Значение характеристики
1	2	3
1.	Вид объекта недвижимости	Здание
2.	Ранее присвоенный государственный учетный номер (инвентарный) здания, сооружения, объекта незавершенного строительства	—
3.	Кадастровый номер земельного участка (земельных участков), в границах которого (которых) расположены здание, сооружение, объект незавершенного строительства	—
4.	Уникальный учетный номер кадастрового квартала, в границах которого расположены здание, сооружение, объект незавершенного строительства	24:50:0500097

1	2					3		
5.	Адрес здания, сооружения, объекта незавершенного строительства					—		
5.1.	Сведения о местоположении здания, сооружения, объекта незавершенного строительства (при отсутствии адреса) в структурированном в соответствии с федеральной информационной адресной системой виде					Российская Федерация, Красноярский край, Красноярск г, Солнечная ул, 21"А"		
5.2.	Дополнительные сведения о местоположении					—		
6.	Иные сведения					—		
3. Пояснения к сведениям об объекте недвижимости с кадастровым номером 24:50:0500097:149 :								
1.	—							
1. Сведения о характерных точках контура объекта недвижимости с кадастровым номером 24:50:0500097:173 :								
Система координат — Зона № —								
Обоз- начение харак- терных точек границ	Содержатся в Едином государственном реестре недвижимости			Определены в ходе выполнения комплексных кадастровых работ			Метод определения координат	Формулы, примененные для расчета средней квадратической погрешности определения координат характерных точек (Mt), м, с подставленными в такие формулы значениями и итоговые (вычисленные) значения Mt, м
	координаты, м		Радиус, м	координаты, м		Радиус, м		
	X	Y	R	X	Y	R		
1	2	3	4	5	6	7	8	9
н497О	—	—	—	634 353,40	107 704,74	—	Метод спутниковых геодезических измерений (определений)	—
н498О	—	—	—	634 359,97	107 701,22	—		
н499О	—	—	—	634 361,50	107 704,19	—		
н500О	—	—	—	634 354,86	107 707,62	—		
н497О	—	—	—	634 353,40	107 704,74	—		
2. Сведения о характеристиках объекта недвижимости с кадастровым номером 24:50:0500097:173 :								
№ п/п	Наименование характеристики					Значение характеристики		
1	2					3		
1.	Вид объекта недвижимости					Здание		

1	2	3
2.	Ранее присвоенный государственный учетный номер (инвентарный) здания, сооружения, объекта незавершенного строительства	—
3.	Кадастровый номер земельного участка (земельных участков), в границах которого (которых) расположены здание, сооружение, объект незавершенного строительства	—
4.	Уникальный учетный номер кадастрового квартала, в границах которого расположены здание, сооружение, объект незавершенного строительства	24:50:0500097
5.	Адрес здания, сооружения, объекта незавершенного строительства	Российская Федерация, Красноярский край, городской округ город Красноярск, город Красноярск, улица Солнечная, здание 21а/12 строение 208
5.1.	Сведения о местоположении здания, сооружения, объекта незавершенного строительства (при отсутствии адреса) в структурированном в соответствии с федеральной информационной адресной системой виде	—
5.2.	Дополнительные сведения о местоположении	—
6.	Иные сведения	—

3. Пояснения к сведениям об объекте недвижимости с кадастровым номером 24:50:0500097:173 :

1.	—
----	---

1. Сведения о характерных точках контура объекта недвижимости с кадастровым номером 24:50:0500097:176 :

Система координат							Зона №	
Обоз- начение харак- терных точек границ	Содержатся в Едином государственном реестре недвижимости			Определены в ходе выполнения комплексных кадастровых работ			Метод определения координат	Формулы, примененные для расчета средней квадратической погрешности определения координат характерных точек (Mt), м, с подставленными в такие формулы значениями и итоговые (вычисленные) значения Mt, м
	координаты, м		Радиус, м	координаты, м		Радиус, м		
	X	Y	R	X	Y	R		
1	2	3	4	5	6	7	8	9
н501О	—	—	—	634 351,86	107 701,61	—	—	—
н497О	—	—	—	634 353,40	107 704,74	—	Метод спутниковых геодезических измерений (определений)	
н498О	—	—	—	634 359,97	107 701,22	—		

1. Сведения о характерных точках контура объекта недвижимости с кадастровым номером 24:50:0500097:175 :

Система координат —							Зона № —	
Обозначение характерных точек границ	Содержатся в Едином государственном реестре недвижимости			Определены в ходе выполнения комплексных кадастровых работ			Метод определения координат	Формулы, примененные для расчета средней квадратической погрешности определения координат характерных точек (Mt), м, с подставленными в такие формулы значениями и итоговые (вычисленные) значения Mt, м
	координаты, м		Радиус, м	координаты, м		Радиус, м		
	X	Y	R	X	Y	R		
1	2	3	4	5	6	7	8	9
н503О	—	—	—	634 362,43	107 688,10	—	Метод спутниковых геодезических измерений (определений)	—
н504О	—	—	—	634 364,04	107 691,06	—		
н505О	—	—	—	634 358,17	107 694,24	—		
н506О	—	—	—	634 356,56	107 691,28	—		
н503О	—	—	—	634 362,43	107 688,10	—		

2. Сведения о характеристиках объекта недвижимости с кадастровым номером 24:50:0500097:175 :

№ п/п	Наименование характеристики	Значение характеристики
1	2	3
1.	Вид объекта недвижимости	Здание
2.	Ранее присвоенный государственный учетный номер (инвентарный) здания, сооружения, объекта незавершенного строительства	—
3.	Кадастровый номер земельного участка (земельных участков), в границах которого (которых) расположены здание, сооружение, объект незавершенного строительства	—
4.	Уникальный учетный номер кадастрового квартала, в границах которого расположены здание, сооружение, объект незавершенного строительства	24:50:0500097

1	2					3			
5.	Адрес здания, сооружения, объекта незавершенного строительства					Российская Федерация, Красноярский край, городской округ город Красноярск, город Красноярск, улица Солнечная, здание 21а/12 строение 243			
5.1.	Сведения о местоположении здания, сооружения, объекта незавершенного строительства (при отсутствии адреса) в структурированном в соответствии с федеральной информационной адресной системой виде					—			
5.2.	Дополнительные сведения о местоположении					—			
6.	Иные сведения					—			
3. Пояснения к сведениям об объекте недвижимости с кадастровым номером 24:50:0500097:175 :									
1.	—								
1. Сведения о характерных точках контура объекта недвижимости с кадастровым номером 24:50:0500097:182 :									
Система координат — Зона № —									
Обоз- начение харак- терных точек границ	Содержатся в Едином государственном реестре недвижимости			Определены в ходе выполнения комплексных кадастровых работ			Метод определения координат	Формулы, примененные для расчета средней квадратической погрешности определения координат характерных точек (Mt), м, с подставленными в такие формулы значениями и итоговые (вычисленные) значения Mt, м	
	координаты, м		Радиус, м	координаты, м		Радиус, м			
	X	Y	R	X	Y	R			
1	2	3	4	5	6	7	8	9	
н507О	—	—	—	634 255,23	107 605,60	—	—	—	
н508О	—	—	—	634 256,10	107 612,03	—	Метод спутниковых геодезических измерений (определений)		
н271О	—	—	—	634 252,15	107 612,60	—			
н270О	—	—	—	634 251,37	107 606,24	—			
н507О	—	—	—	634 255,23	107 605,60	—			—
2. Сведения о характеристиках объекта недвижимости с кадастровым номером 24:50:0500097:182 :									
№ п/п	Наименование характеристики					Значение характеристики			
1	2					3			
1.	Вид объекта недвижимости					Здание			

1	2	3
2.	Ранее присвоенный государственный учетный номер (инвентарный) здания, сооружения, объекта незавершенного строительства	—
3.	Кадастровый номер земельного участка (земельных участков), в границах которого (которых) расположены здание, сооружение, объект незавершенного строительства	—
4.	Уникальный учетный номер кадастрового квартала, в границах которого расположены здание, сооружение, объект незавершенного строительства	24:50:0500097
5.	Адрес здания, сооружения, объекта незавершенного строительства	Российская Федерация, Красноярский край, городской округ город Красноярск, город Красноярск, улица Солнечная, здание 21а/9 строение 356
5.1.	Сведения о местоположении здания, сооружения, объекта незавершенного строительства (при отсутствии адреса) в структурированном в соответствии с федеральной информационной адресной системой виде	—
5.2.	Дополнительные сведения о местоположении	—
6.	Иные сведения	—

3. Пояснения к сведениям об объекте недвижимости с кадастровым номером 24:50:0500097:182 :

1.	—
----	---

1. Сведения о характерных точках контура объекта недвижимости с кадастровым номером 24:50:0500097:196 :

Система координат —							Зона № —	
Обозначение характерных точек границ	Содержатся в Едином государственном реестре недвижимости			Определены в ходе выполнения комплексных кадастровых работ			Метод определения координат	Формулы, примененные для расчета средней квадратической погрешности определения координат характерных точек (Mt), м, с подставленными в такие формулы значениями и итоговые (вычисленные) значения Mt, м
	координаты, м		Радиус, м	координаты, м		Радиус, м		
	X	Y	R	X	Y	R		
1	2	3	4	5	6	7	8	9
н509О	—	—	—	634 386,85	107 706,37	—	Метод спутниковых геодезических измерений (определений)	—
н510О	—	—	—	634 388,39	107 710,05	—		
н511О	—	—	—	634 383,02	107 712,61	—		

1	2	3	4	5	6	7	8	9
н512О	—	—	—	634 381,00	107 708,36	—	Метод спутниковых геодезических измерений (определений)	—
н509О	—	—	—	634 386,85	107 706,37	—		
2. Сведения о характеристиках объекта недвижимости с кадастровым номером 24:50:0500097:196								:
№ п/п	Наименование характеристики					Значение характеристики		
1	2					3		
1.	Вид объекта недвижимости					Здание		
2.	Ранее присвоенный государственный учетный номер (инвентарный) здания, сооружения, объекта незавершенного строительства					—		
3.	Кадастровый номер земельного участка (земельных участков), в границах которого (которых) расположены здание, сооружение, объект незавершенного строительства					24:50:0500097:816		
4.	Уникальный учетный номер кадастрового квартала, в границах которого расположены здание, сооружение, объект незавершенного строительства					24:50:0500097		
5.	Адрес здания, сооружения, объекта незавершенного строительства					Российская Федерация, Красноярский край, городской округ город Красноярск, город Красноярск, улица Солнечная, здание 21а/11 строение 2		
5.1.	Сведения о местоположении здания, сооружения, объекта незавершенного строительства (при отсутствии адреса) в структурированном в соответствии с федеральной информационной адресной системой виде					—		
5.2.	Дополнительные сведения о местоположении					—		
6.	Иные сведения					—		
3. Пояснения к сведениям об объекте недвижимости с кадастровым номером 24:50:0500097:196								:
1.	—							

1. Сведения о характерных точках контура объекта недвижимости с кадастровым номером							24:50:0500097:198		:
Система координат							Зона №		
Обозначение характерных точек границ	Содержатся в Едином государственном реестре недвижимости			Определены в ходе выполнения комплексных кадастровых работ			Метод определения координат	Формулы, примененные для расчета средней квадратической погрешности определения координат характерных точек (Mt), м, с подставленными в такие формулы значениями и итоговые (вычисленные) значения Mt, м	
	координаты, м		Радиус, м	координаты, м		Радиус, м			
	X	Y	R	X	Y	R			
1	2	3	4	5	6	7	8	9	
н513О	—	—	—	634 360,62	107 665,34	—	Иное описание	—	
н514О	—	—	—	634 362,12	107 668,66	—			
н515О	—	—	—	634 369,31	107 665,56	—			
н516О	—	—	—	634 367,86	107 662,35	—			
н513О	—	—	—	634 360,62	107 665,34	—			
2. Сведения о характеристиках объекта недвижимости с кадастровым номером							24:50:0500097:198		:
№ п/п	Наименование характеристики				Значение характеристики				
1	2				3				
1.	Вид объекта недвижимости				Здание				
2.	Ранее присвоенный государственный учетный номер (инвентарный) здания, сооружения, объекта незавершенного строительства				—				
3.	Кадастровый номер земельного участка (земельных участков), в границах которого (которых) расположены здание, сооружение, объект незавершенного строительства				—				
4.	Уникальный учетный номер кадастрового квартала, в границах которого расположены здание, сооружение, объект незавершенного строительства				24:50:0500097				
5.	Адрес здания, сооружения, объекта незавершенного строительства				—				
5.1.	Сведения о местоположении здания, сооружения, объекта незавершенного строительства (при отсутствии адреса) в структурированном в соответствии с федеральной информационной адресной системой виде				Российская Федерация, Красноярский край, Красноярск г, Солнечная ул, д 21А, бокс 283, строен 11				
5.2.	Дополнительные сведения о местоположении				—				

1	2				3			
6.	Иные сведения				—			
3. Пояснения к сведениям об объекте недвижимости с кадастровым номером 24:50:0500097:198 :								
1.	—							
1. Сведения о характерных точках контура объекта недвижимости с кадастровым номером 24:50:0500097:199 :								
Система координат —				Зона № —				
Обозначение характерных точек границ	Содержатся в Едином государственном реестре недвижимости			Определены в ходе выполнения комплексных кадастровых работ			Метод определения координат	Формулы, примененные для расчета средней квадратической погрешности определения координат характерных точек (Mt), м, с подставленными в такие формулы значениями и итоговые (вычисленные) значения Mt, м
	координаты, м		Радиус, м	координаты, м		Радиус, м		
	X	Y	R	X	Y	R		
1	2	3	4	5	6	7	8	9
н517О	—	—	—	634 333,27	107 605,72	—	Метод спутниковых геодезических измерений (определений)	—
н518О	—	—	—	634 340,40	107 602,78	—		
н519О	—	—	—	634 342,01	107 606,30	—		
н520О	—	—	—	634 334,95	107 609,25	—		
н517О	—	—	—	634 333,27	107 605,72	—		
2. Сведения о характеристиках объекта недвижимости с кадастровым номером 24:50:0500097:199 :								
№ п/п	Наименование характеристики				Значение характеристики			
1	2				3			
1.	Вид объекта недвижимости				Здание			
2.	Ранее присвоенный государственный учетный номер (инвентарный) здания, сооружения, объекта незавершенного строительства				—			
3.	Кадастровый номер земельного участка (земельных участков), в границах которого (которых) расположены здание, сооружение, объект незавершенного строительства				—			

1	2					3		
4.	Уникальный учетный номер кадастрового квартала, в границах которого расположены здание, сооружение, объект незавершенного строительства					24:50:0500097		
5.	Адрес здания, сооружения, объекта незавершенного строительства					Российская Федерация, Красноярский край, городской округ город Красноярск, город Красноярск, улица Солнечная, здание 21а/11 строение 301		
5.1.	Сведения о местоположении здания, сооружения, объекта незавершенного строительства (при отсутствии адреса) в структурированном в соответствии с федеральной информационной адресной системой виде					—		
5.2.	Дополнительные сведения о местоположении					—		
6.	Иные сведения					—		
3. Пояснения к сведениям об объекте недвижимости с кадастровым номером 24:50:0500097:199 :								
1.	—							
1. Сведения о характерных точках контура объекта недвижимости с кадастровым номером 24:50:0500097:200 :								
Система координат — Зона № —								
Обозначение характерных точек границ	Содержатся в Едином государственном реестре недвижимости			Определены в ходе выполнения комплексных кадастровых работ			Метод определения координат	Формулы, примененные для расчета средней квадратической погрешности определения координат характерных точек (Mt), м, с подставленными в такие формулы значениями и итоговые (вычисленные) значения Mt, м
	координаты, м		Радиус, м	координаты, м		Радиус, м		
	X	Y	R	X	Y	R		
1	2	3	4	5	6	7	8	9
н529О	—	—	—	634 375,54	107 697,55	—	Метод спутниковых геодезических измерений (определений)	—
н530О	—	—	—	634 377,47	107 701,66	—		
н531О	—	—	—	634 383,53	107 698,81	—		
н532О	—	—	—	634 381,76	107 695,03	—		
н529О	—	—	—	634 375,54	107 697,55	—		

2. Сведения о характеристиках объекта недвижимости с кадастровым номером 24:50:0500097:200 :

№ п/п	Наименование характеристики	Значение характеристики
1	2	3
1.	Вид объекта недвижимости	Здание
2.	Ранее присвоенный государственный учетный номер (инвентарный) здания, сооружения, объекта незавершенного строительства	—
3.	Кадастровый номер земельного участка (земельных участков), в границах которого (которых) расположены здание, сооружение, объект незавершенного строительства	—
4.	Уникальный учетный номер кадастрового квартала, в границах которого расположены здание, сооружение, объект незавершенного строительства	24:50:0500097
5.	Адрес здания, сооружения, объекта незавершенного строительства	—
5.1.	Сведения о местоположении здания, сооружения, объекта незавершенного строительства (при отсутствии адреса) в структурированном в соответствии с федеральной информационной адресной системой виде	Российская Федерация, Красноярский край, Красноярск г, Солнечная ул, 21"А"
5.2.	Дополнительные сведения о местоположении	—
6.	Иные сведения	—

3. Пояснения к сведениям об объекте недвижимости с кадастровым номером 24:50:0500097:200 :

1.	—
----	---

1. Сведения о характерных точках контура объекта недвижимости с кадастровым номером 24:50:0500097:509 :

Система координат —							Зона № —	
Обозначение характерных точек границ	Содержатся в Едином государственном реестре недвижимости			Определены в ходе выполнения комплексных кадастровых работ			Метод определения координат	Формулы, примененные для расчета средней квадратической погрешности определения координат характерных точек (Mt), м, с подставленными в такие формулы значениями и итоговые (вычисленные) значения Mt, м
	координаты, м		Радиус, м	координаты, м		Радиус, м		
	X	Y	R	X	Y	R		
1	2	3	4	5	6	7	8	9
н533О	—	—	—	634 348,03	107 637,02	—	Метод спутниковых геодезических измерений (определений)	—

1	2	3	4	5	6	7	8	9
н5340	—	—	—	634 354,36	107 634,02	—	Метод спутниковых геодезических измерений (определений)	—
н5350	—	—	—	634 355,64	107 637,00	—		
н5360	—	—	—	634 349,60	107 640,26	—		
н5330	—	—	—	634 348,03	107 637,02	—		

2. Сведения о характеристиках объекта недвижимости с кадастровым номером 24:50:0500097:509 :

№ п/п	Наименование характеристики	Значение характеристики
1	2	3
1.	Вид объекта недвижимости	Сооружение
2.	Ранее присвоенный государственный учетный номер (инвентарный) здания, сооружения, объекта незавершенного строительства	—
3.	Кадастровый номер земельного участка (земельных участков), в границах которого (которых) расположены здание, сооружение, объект незавершенного строительства	—
4.	Уникальный учетный номер кадастрового квартала, в границах которого расположены здание, сооружение, объект незавершенного строительства	24:50:0500097
5.	Адрес здания, сооружения, объекта незавершенного строительства	—
5.1.	Сведения о местоположении здания, сооружения, объекта незавершенного строительства (при отсутствии адреса) в структурированном в соответствии с федеральной информационной адресной системой виде	Российская Федерация, Красноярский край, Красноярск г, Солнечная ул
5.2.	Дополнительные сведения о местоположении	—
6.	Иные сведения	—

3. Пояснения к сведениям об объекте недвижимости с кадастровым номером 24:50:0500097:509 :

1.	—
----	---

1. Сведения о характерных точках контура объекта недвижимости с кадастровым номером 24:50:0500097:203 :

Система координат —							Зона № —	
Обозначение характерных точек границ	Содержатся в Едином государственном реестре недвижимости			Определены в ходе выполнения комплексных кадастровых работ			Метод определения координат	Формулы, примененные для расчета средней квадратической погрешности определения координат характерных точек (Mt), м, с подставленными в такие формулы значениями и итоговые (вычисленные) значения Mt, м
	координаты, м		Радиус, м	координаты, м		Радиус, м		
	X	Y	R	X	Y	R		
1	2	3	4	5	6	7	8	9
н537О	—	—	—	634 271,33	107 587,31	—	Метод спутниковых геодезических измерений (определений)	—
н538О	—	—	—	634 271,68	107 593,55	—		
н539О	—	—	—	634 268,54	107 593,65	—		
н540О	—	—	—	634 268,21	107 587,38	—		
н537О	—	—	—	634 271,33	107 587,31	—		

2. Сведения о характеристиках объекта недвижимости с кадастровым номером 24:50:0500097:203 :

№ п/п	Наименование характеристики	Значение характеристики
1	2	3
1.	Вид объекта недвижимости	Здание
2.	Ранее присвоенный государственный учетный номер (инвентарный) здания, сооружения, объекта незавершенного строительства	—
3.	Кадастровый номер земельного участка (земельных участков), в границах которого (которых) расположены здание, сооружение, объект незавершенного строительства	—
4.	Уникальный учетный номер кадастрового квартала, в границах которого расположены здание, сооружение, объект незавершенного строительства	24:50:0500097

1	2				3			
5.	Адрес здания, сооружения, объекта незавершенного строительства				Российская Федерация, Красноярский край, городской округ город Красноярск, город Красноярск, улица Солнечная, здание 21а/10 строение 373			
5.1.	Сведения о местоположении здания, сооружения, объекта незавершенного строительства (при отсутствии адреса) в структурированном в соответствии с федеральной информационной адресной системой виде				—			
5.2.	Дополнительные сведения о местоположении				—			
6.	Иные сведения				—			
3. Пояснения к сведениям об объекте недвижимости с кадастровым номером 24:50:0500097:203 :								
1.	—							
1. Сведения о характерных точках контура объекта недвижимости с кадастровым номером 24:50:0500097:205 :								
Система координат — Зона № —								
Обоз- начение харак- терных точек границ	Содержатся в Едином государственном реестре недвижимости			Определены в ходе выполнения комплексных кадастровых работ			Метод определения координат	Формулы, примененные для расчета средней квадратической погрешности определения координат характерных точек (Mt), м, с подставленными в такие формулы значениями и итоговые (вычисленные) значения Mt, м
	координаты, м		Радиус, м	координаты, м		Радиус, м		
	X	Y	R	X	Y	R		
1	2	3	4	5	6	7	8	9
н541О	—	—	—	634 278,15	107 593,05	—	Метод спутниковых геодезических измерений (определений)	—
н542О	—	—	—	634 277,88	107 586,93	—		
н543О	—	—	—	634 274,57	107 587,12	—		
н544О	—	—	—	634 274,93	107 593,36	—		
н541О	—	—	—	634 278,15	107 593,05	—		
2. Сведения о характеристиках объекта недвижимости с кадастровым номером 24:50:0500097:205 :								
№ п/п	Наименование характеристики				Значение характеристики			
1	2				3			
1.	Вид объекта недвижимости				Здание			

1	2	3
2.	Ранее присвоенный государственный учетный номер (инвентарный) здания, сооружения, объекта незавершенного строительства	—
3.	Кадастровый номер земельного участка (земельных участков), в границах которого (которых) расположены здание, сооружение, объект незавершенного строительства	—
4.	Уникальный учетный номер кадастрового квартала, в границах которого расположены здание, сооружение, объект незавершенного строительства	24:50:0500097
5.	Адрес здания, сооружения, объекта незавершенного строительства	Российская Федерация, Красноярский край, городской округ город Красноярск, город Красноярск, улица Солнечная, здание 21а/10 строение 375
5.1.	Сведения о местоположении здания, сооружения, объекта незавершенного строительства (при отсутствии адреса) в структурированном в соответствии с федеральной информационной адресной системой виде	—
5.2.	Дополнительные сведения о местоположении	—
6.	Иные сведения	—

3. Пояснения к сведениям об объекте недвижимости с кадастровым номером 24:50:0500097:205:

1.	—
----	---

1. Сведения о характерных точках контура объекта недвижимости с кадастровым номером 24:50:0500097:206:

Система координат —							Зона № —	
Обозначение характерных точек границ	Содержатся в Едином государственном реестре недвижимости			Определены в ходе выполнения комплексных кадастровых работ			Метод определения координат	Формулы, примененные для расчета средней квадратической погрешности определения координат характерных точек (Mt), м, с подставленными в такие формулы значениями и итоговые (вычисленные) значения Mt, м
	координаты, м		Радиус, м	координаты, м		Радиус, м		
	X	Y	R	X	Y	R		
1	2	3	4	5	6	7	8	9
н541О	—	—	—	634 278,15	107 593,05	—	Метод спутниковых геодезических измерений (определений)	—
н542О	—	—	—	634 277,88	107 586,93	—		
н545О	—	—	—	634 280,97	107 586,75	—		

1. Сведения о характерных точках контура объекта недвижимости с кадастровым номером 24:50:0500097:204 :

Система координат —							Зона № —	
Обозначение характерных точек границ	Содержатся в Едином государственном реестре недвижимости			Определены в ходе выполнения комплексных кадастровых работ			Метод определения координат	Формулы, примененные для расчета средней квадратической погрешности определения координат характерных точек (Mt), м, с подставленными в такие формулы значениями и итоговые (вычисленные) значения Mt, м
	координаты, м		Радиус, м	координаты, м		Радиус, м		
	X	Y	R	X	Y	R		
1	2	3	4	5	6	7	8	9
н547О	—	—	—	634 287,74	107 592,52	—	Метод спутниковых геодезических измерений (определений)	—
н548О	—	—	—	634 287,38	107 586,36	—		
н549О	—	—	—	634 284,14	107 586,53	—		
н550О	—	—	—	634 284,56	107 592,73	—		
н547О	—	—	—	634 287,74	107 592,52	—		

2. Сведения о характеристиках объекта недвижимости с кадастровым номером 24:50:0500097:204 :

№ п/п	Наименование характеристики	Значение характеристики
1	2	3
1.	Вид объекта недвижимости	Здание
2.	Ранее присвоенный государственный учетный номер (инвентарный) здания, сооружения, объекта незавершенного строительства	—
3.	Кадастровый номер земельного участка (земельных участков), в границах которого (которых) расположены здание, сооружение, объект незавершенного строительства	—
4.	Уникальный учетный номер кадастрового квартала, в границах которого расположены здание, сооружение, объект незавершенного строительства	24:50:0500097

1	2					3			
5.	Адрес здания, сооружения, объекта незавершенного строительства					Российская Федерация, Красноярский край, городской округ город Красноярск, город Красноярск, улица Солнечная, здание 21а/10 строение 378			
5.1.	Сведения о местоположении здания, сооружения, объекта незавершенного строительства (при отсутствии адреса) в структурированном в соответствии с федеральной информационной адресной системой виде					—			
5.2.	Дополнительные сведения о местоположении					—			
6.	Иные сведения					—			
3. Пояснения к сведениям об объекте недвижимости с кадастровым номером 24:50:0500097:204 :									
1.	—								
1. Сведения о характерных точках контура объекта недвижимости с кадастровым номером 24:50:0500097:209 :									
Система координат — Зона № —									
Обозначение характерных точек границ	Содержатся в Едином государственном реестре недвижимости			Определены в ходе выполнения комплексных кадастровых работ			Метод определения координат	Формулы, примененные для расчета средней квадратической погрешности определения координат характерных точек (Mt), м, с подставленными в такие формулы значениями и итоговые (вычисленные) значения Mt, м	
	координаты, м		Радиус, м	координаты, м		Радиус, м			
	X	Y	R	X	Y	R			
1	2	3	4	5	6	7	8	9	
н551О	—	—	—	634 362,96	107 585,88	—	—	—	
н552О	—	—	—	634 363,72	107 593,03	—	Метод спутниковых геодезических измерений (определений)		
н71О	—	—	—	634 367,81	107 592,50	—			
н70О	—	—	—	634 367,05	107 585,34	—			
н551О	—	—	—	634 362,96	107 585,88	—			
2. Сведения о характеристиках объекта недвижимости с кадастровым номером 24:50:0500097:209 :									
№ п/п	Наименование характеристики					Значение характеристики			
1	2					3			
1.	Вид объекта недвижимости					Здание			

1	2	3
2.	Ранее присвоенный государственный учетный номер (инвентарный) здания, сооружения, объекта незавершенного строительства	—
3.	Кадастровый номер земельного участка (земельных участков), в границах которого (которых) расположены здание, сооружение, объект незавершенного строительства	—
4.	Уникальный учетный номер кадастрового квартала, в границах которого расположены здание, сооружение, объект незавершенного строительства	24:50:0500097
5.	Адрес здания, сооружения, объекта незавершенного строительства	Российская Федерация, Красноярский край, городской округ город Красноярск, город Красноярск, улица Солнечная, здание 21а/10 строение 404
5.1.	Сведения о местоположении здания, сооружения, объекта незавершенного строительства (при отсутствии адреса) в структурированном в соответствии с федеральной информационной адресной системой виде	—
5.2.	Дополнительные сведения о местоположении	—
6.	Иные сведения	—

3. Пояснения к сведениям об объекте недвижимости с кадастровым номером 24:50:0500097:209 :

1.	—
----	---

1. Сведения о характерных точках контура объекта недвижимости с кадастровым номером 24:50:0500097:187 :

Система координат —							Зона № —	
Обозначение характерных точек границ	Содержатся в Едином государственном реестре недвижимости			Определены в ходе выполнения комплексных кадастровых работ			Метод определения координат	Формулы, примененные для расчета средней квадратической погрешности определения координат характерных точек (Mt), м, с подставленными в такие формулы значениями и итоговые (вычисленные) значения Mt, м
	координаты, м		Радиус, м	координаты, м		Радиус, м		
	X	Y	R	X	Y	R		
1	2	3	4	5	6	7	8	9
н556О	—	—	—	634 217,09	107 655,53	—	Метод спутниковых геодезических измерений (определений)	—
н557О	—	—	—	634 218,04	107 659,52	—		
н558О	—	—	—	634 211,63	107 660,79	—		

1. Сведения о характерных точках контура объекта недвижимости с кадастровым номером 24:50:0500097:497 :

Система координат —							Зона № —	
Обозначение характерных точек границ	Содержатся в Едином государственном реестре недвижимости			Определены в ходе выполнения комплексных кадастровых работ			Метод определения координат	Формулы, примененные для расчета средней квадратической погрешности определения координат характерных точек (Mt), м, с подставленными в такие формулы значениями и итоговые (вычисленные) значения Mt, м
	координаты, м		Радиус, м	координаты, м		Радиус, м		
	X	Y	R	X	Y	R		
1	2	3	4	5	6	7	8	9
н560О	—	—	—	634 199,16	107 631,27	—	Метод спутниковых геодезических измерений (определений)	—
н561О	—	—	—	634 204,79	107 630,25	—		
н562О	—	—	—	634 205,39	107 633,47	—		
н563О	—	—	—	634 199,82	107 634,72	—		
н560О	—	—	—	634 199,16	107 631,27	—		

2. Сведения о характеристиках объекта недвижимости с кадастровым номером 24:50:0500097:497 :

№ п/п	Наименование характеристики	Значение характеристики
1	2	3
1.	Вид объекта недвижимости	Здание
2.	Ранее присвоенный государственный учетный номер (инвентарный) здания, сооружения, объекта незавершенного строительства	—
3.	Кадастровый номер земельного участка (земельных участков), в границах которого (которых) расположены здание, сооружение, объект незавершенного строительства	—
4.	Уникальный учетный номер кадастрового квартала, в границах которого расположены здание, сооружение, объект незавершенного строительства	24:50:0500097

1	2					3		
5.	Адрес здания, сооружения, объекта незавершенного строительства					Российская Федерация, Красноярский край, городской округ город Красноярск, город Красноярск, улица Солнечная, здание 21а/6 строение 12		
5.1.	Сведения о местоположении здания, сооружения, объекта незавершенного строительства (при отсутствии адреса) в структурированном в соответствии с федеральной информационной адресной системой виде					—		
5.2.	Дополнительные сведения о местоположении					—		
6.	Иные сведения					—		
3. Пояснения к сведениям об объекте недвижимости с кадастровым номером 24:50:0500097:497 :								
1.	—							
1. Сведения о характерных точках контура объекта недвижимости с кадастровым номером 24:50:0500097:520 :								
Система координат — Зона № —								
Обоз- начение харак- терных точек границ	Содержатся в Едином государственном реестре недвижимости			Определены в ходе выполнения комплексных кадастровых работ			Метод определения координат	Формулы, примененные для расчета средней квадратической погрешности определения координат характерных точек (Mt), м, с подставленными в такие формулы значениями и итоговые (вычисленные) значения Mt, м
	координаты, м		Радиус, м	координаты, м		Радиус, м		
	X	Y	R	X	Y	R		
1	2	3	4	5	6	7	8	9
н571О	—	—	—	634 292,27	107 828,34	—	Метод спутниковых геодезических измерений (определений)	—
н572О	—	—	—	634 295,37	107 822,62	—		
н573О	—	—	—	634 299,19	107 825,69	—		
н574О	—	—	—	634 295,68	107 831,47	—		
н571О	—	—	—	634 292,27	107 828,34	—		
2. Сведения о характеристиках объекта недвижимости с кадастровым номером 24:50:0500097:520 :								
№ п/п	Наименование характеристики					Значение характеристики		
1	2					3		
1.	Вид объекта недвижимости					Сооружение		

1	2	3
2.	Ранее присвоенный государственный учетный номер (инвентарный) здания, сооружения, объекта незавершенного строительства	—
3.	Кадастровый номер земельного участка (земельных участков), в границах которого (которых) расположены здание, сооружение, объект незавершенного строительства	—
4.	Уникальный учетный номер кадастрового квартала, в границах которого расположены здание, сооружение, объект незавершенного строительства	24:50:0500097
5.	Адрес здания, сооружения, объекта незавершенного строительства	Российская Федерация, Красноярский край, городской округ город Красноярск, город Красноярск, улица Солнечная, здание 21а/17 строение 62
5.1.	Сведения о местоположении здания, сооружения, объекта незавершенного строительства (при отсутствии адреса) в структурированном в соответствии с федеральной информационной адресной системой виде	—
5.2.	Дополнительные сведения о местоположении	—
6.	Иные сведения	—

3. Пояснения к сведениям об объекте недвижимости с кадастровым номером 24:50:0500097:520 :

1.	—
----	---

1. Сведения о характерных точках контура объекта недвижимости с кадастровым номером 24:50:0500097:490 :

Система координат —							Зона № —	
Обозначение характерных точек границ	Содержатся в Едином государственном реестре недвижимости			Определены в ходе выполнения комплексных кадастровых работ			Метод определения координат	Формулы, примененные для расчета средней квадратической погрешности определения координат характерных точек (Mt), м, с подставленными в такие формулы значениями и итоговые (вычисленные) значения Mt, м
	координаты, м		Радиус, м	координаты, м		Радиус, м		
	X	Y	R	X	Y	R		
1	2	3	4	5	6	7	8	9
н579О	—	—	—	634 241,09	107 785,60	—	Иное описание	—
н580О	—	—	—	634 244,22	107 787,78	—		
н581О	—	—	—	634 240,09	107 793,03	—		
н582О	—	—	—	634 237,12	107 790,89	—		

1	2	3	4	5	6	7	8	9
н579О	—	—	—	634 241,09	107 785,60	—	Иное описание	—
2. Сведения о характеристиках объекта недвижимости с кадастровым номером							24:50:0500097:490 :	
№ п/п	Наименование характеристики					Значение характеристики		
1	2					3		
1.	Вид объекта недвижимости					Сооружение		
2.	Ранее присвоенный государственный учетный номер (инвентарный) здания, сооружения, объекта незавершенного строительства					—		
3.	Кадастровый номер земельного участка (земельных участков), в границах которого (которых) расположены здание, сооружение, объект незавершенного строительства					—		
4.	Уникальный учетный номер кадастрового квартала, в границах которого расположены здание, сооружение, объект незавершенного строительства					24:50:0500097		
5.	Адрес здания, сооружения, объекта незавершенного строительства					Российская Федерация, Красноярский край, городской округ город Красноярск, город Красноярск, улица Солнечная, здание 21а/17 строение 44		
5.1.	Сведения о местоположении здания, сооружения, объекта незавершенного строительства (при отсутствии адреса) в структурированном в соответствии с федеральной информационной адресной системой виде					—		
5.2.	Дополнительные сведения о местоположении					—		
6.	Иные сведения					—		
3. Пояснения к сведениям об объекте недвижимости с кадастровым номером							24:50:0500097:490 :	
1.	—							
1. Сведения о характерных точках контура объекта недвижимости с кадастровым номером							24:50:0500097:150 :	
Система координат —							Зона № —	
Обозначение характерных точек границ	Содержатся в Едином государственном реестре недвижимости			Определены в ходе выполнения комплексных кадастровых работ			Метод определения координат	Формулы, примененные для расчета средней квадратической погрешности определения координат характерных точек (Mt), м, с подставленными в такие формулы значениями и итоговые (вычисленные) значения Mt, м
	координаты, м		Радиус, м	координаты, м		Радиус, м		
	X	Y	R	X	Y	R		
1	2	3	4	5	6	7	8	9

1	2	3	4	5	6	7	8	9
н583О	—	—	—	634 237,77	107 698,67	—	Метод спутниковых геодезических измерений (определений)	—
н584О	—	—	—	634 234,32	107 697,10	—		
н585О	—	—	—	634 231,98	107 702,25	—		
н586О	—	—	—	634 235,05	107 703,80	—		
н583О	—	—	—	634 237,77	107 698,67	—		

2. Сведения о характеристиках объекта недвижимости с кадастровым номером 24:50:0500097:150 :

№ п/п	Наименование характеристики	Значение характеристики
1	2	3
1.	Вид объекта недвижимости	Здание
2.	Ранее присвоенный государственный учетный номер (инвентарный) здания, сооружения, объекта незавершенного строительства	—
3.	Кадастровый номер земельного участка (земельных участков), в границах которого (которых) расположены здание, сооружение, объект незавершенного строительства	—
4.	Уникальный учетный номер кадастрового квартала, в границах которого расположены здание, сооружение, объект незавершенного строительства	24:50:0500097
5.	Адрес здания, сооружения, объекта незавершенного строительства	—
5.1.	Сведения о местоположении здания, сооружения, объекта незавершенного строительства (при отсутствии адреса) в структурированном в соответствии с федеральной информационной адресной системой виде	Российская Федерация, Красноярский край, Красноярск г, Солнечная ул, 21"А"
5.2.	Дополнительные сведения о местоположении	—
6.	Иные сведения	—

3. Пояснения к сведениям об объекте недвижимости с кадастровым номером 24:50:0500097:150 :

1.	—
----	---

1. Сведения о характерных точках контура объекта недвижимости с кадастровым номером 24:50:0500097:155 :

Система координат —							Зона № —	
Обозначение характерных точек границ	Содержатся в Едином государственном реестре недвижимости			Определены в ходе выполнения комплексных кадастровых работ			Метод определения координат	Формулы, примененные для расчета средней квадратической погрешности определения координат характерных точек (Mt), м, с подставленными в такие формулы значениями и итоговые (вычисленные) значения Mt, м
	координаты, м		Радиус, м	координаты, м		Радиус, м		
	X	Y	R	X	Y	R		
1	2	3	4	5	6	7	8	9
н587О	—	—	—	634 264,31	107 712,71	—	Метод спутниковых геодезических измерений (определений)	—
н588О	—	—	—	634 267,45	107 714,69	—		
н589О	—	—	—	634 264,60	107 719,21	—		
н590О	—	—	—	634 261,46	107 717,23	—		
н587О	—	—	—	634 264,31	107 712,71	—		

2. Сведения о характеристиках объекта недвижимости с кадастровым номером 24:50:0500097:155 :

№ п/п	Наименование характеристики	Значение характеристики
1	2	3
1.	Вид объекта недвижимости	Здание
2.	Ранее присвоенный государственный учетный номер (инвентарный) здания, сооружения, объекта незавершенного строительства	—
3.	Кадастровый номер земельного участка (земельных участков), в границах которого (которых) расположены здание, сооружение, объект незавершенного строительства	—
4.	Уникальный учетный номер кадастрового квартала, в границах которого расположены здание, сооружение, объект незавершенного строительства	24:50:0500097

1	2				3			
5.	Адрес здания, сооружения, объекта незавершенного строительства				Российская Федерация, Красноярский край, городской округ город Красноярск, город Красноярск, улица Солнечная, здание 21а/3 строение 4			
5.1.	Сведения о местоположении здания, сооружения, объекта незавершенного строительства (при отсутствии адреса) в структурированном в соответствии с федеральной информационной адресной системой виде				—			
5.2.	Дополнительные сведения о местоположении				—			
6.	Иные сведения				—			
3. Пояснения к сведениям об объекте недвижимости с кадастровым номером 24:50:0500097:155 :								
1.	—							
1. Сведения о характерных точках контура объекта недвижимости с кадастровым номером 24:50:0500097:605 :								
Система координат — Зона № —								
Обоз- начение харак- терных точек границ	Содержатся в Едином государственном реестре недвижимости			Определены в ходе выполнения комплексных кадастровых работ			Метод определения координат	Формулы, примененные для расчета средней квадратической погрешности определения координат характерных точек (Mt), м, с подставленными в такие формулы значениями и итоговые (вычисленные) значения Mt, м
	координаты, м		Радиус, м	координаты, м		Радиус, м		
	X	Y	R	X	Y	R		
1	2	3	4	5	6	7	8	9
н591О	—	—	—	634 189,21	107 681,43	—	Метод спутниковых геодезических измерений (определений)	—
н592О	—	—	—	634 193,00	107 683,46	—		
н593О	—	—	—	634 189,65	107 689,96	—		
н594О	—	—	—	634 185,78	107 688,00	—		
н591О	—	—	—	634 189,21	107 681,43	—		
2. Сведения о характеристиках объекта недвижимости с кадастровым номером 24:50:0500097:605 :								
№ п/п	Наименование характеристики				Значение характеристики			
1	2				3			
1.	Вид объекта недвижимости				Здание			

1	2	3
2.	Ранее присвоенный государственный учетный номер (инвентарный) здания, сооружения, объекта незавершенного строительства	—
3.	Кадастровый номер земельного участка (земельных участков), в границах которого (которых) расположены здание, сооружение, объект незавершенного строительства	24:50:0500097:2031
4.	Уникальный учетный номер кадастрового квартала, в границах которого расположены здание, сооружение, объект незавершенного строительства	24:50:0500097
5.	Адрес здания, сооружения, объекта незавершенного строительства	Российская Федерация, Красноярский край, городской округ город Красноярск, город Красноярск, улица Солнечная, здание 21а/3 строение 29
5.1.	Сведения о местоположении здания, сооружения, объекта незавершенного строительства (при отсутствии адреса) в структурированном в соответствии с федеральной информационной адресной системой виде	—
5.2.	Дополнительные сведения о местоположении	—
6.	Иные сведения	—

3. Пояснения к сведениям об объекте недвижимости с кадастровым номером 24:50:0500097:605 :

1.	—
----	---

1. Сведения о характерных точках контура объекта недвижимости с кадастровым номером 24:50:0500097:237 :

Система координат —							Зона № —	
Обозначение характерных точек границ	Содержатся в Едином государственном реестре недвижимости			Определены в ходе выполнения комплексных кадастровых работ			Метод определения координат	Формулы, примененные для расчета средней квадратической погрешности определения координат характерных точек (Mt), м, с подставленными в такие формулы значениями и итоговые (вычисленные) значения Mt, м
	координаты, м		Радиус, м	координаты, м		Радиус, м		
	X	Y	R	X	Y	R		
1	2	3	4	5	6	7	8	9
н599О	—	—	—	634 198,28	107 704,08	—	Метод спутниковых геодезических измерений (определений)	—
н600О	—	—	—	634 195,75	107 709,08	—		
н601О	—	—	—	634 192,79	107 707,94	—		

1. Сведения о характерных точках контура объекта недвижимости с кадастровым номером 24:50:0500097:248 :

Система координат —							Зона № —	
Обозначение характерных точек границ	Содержатся в Едином государственном реестре недвижимости			Определены в ходе выполнения комплексных кадастровых работ			Метод определения координат	Формулы, примененные для расчета средней квадратической погрешности определения координат характерных точек (Mt), м, с подставленными в такие формулы значениями и итоговые (вычисленные) значения Mt, м
	координаты, м		Радиус, м	координаты, м		Радиус, м		
	X	Y	R	X	Y	R		
1	2	3	4	5	6	7	8	9
н611О	—	—	—	634 093,31	107 675,44	—	Метод спутниковых геодезических измерений (определений)	—
н612О	—	—	—	634 093,32	107 678,73	—		
н613О	—	—	—	634 087,43	107 678,80	—		
н614О	—	—	—	634 087,62	107 675,41	—		
н611О	—	—	—	634 093,31	107 675,44	—		

2. Сведения о характеристиках объекта недвижимости с кадастровым номером 24:50:0500097:248 :

№ п/п	Наименование характеристики	Значение характеристики
1	2	3
1.	Вид объекта недвижимости	Здание
2.	Ранее присвоенный государственный учетный номер (инвентарный) здания, сооружения, объекта незавершенного строительства	—
3.	Кадастровый номер земельного участка (земельных участков), в границах которого (которых) расположены здание, сооружение, объект незавершенного строительства	24:50:0500097:63
4.	Уникальный учетный номер кадастрового квартала, в границах которого расположены здание, сооружение, объект незавершенного строительства	24:50:0500097

1	2				3			
5.	Адрес здания, сооружения, объекта незавершенного строительства				Российская Федерация, Красноярский край, городской округ город Красноярск, город Красноярск, улица Солнечная, здание 21а/23 строение 45			
5.1.	Сведения о местоположении здания, сооружения, объекта незавершенного строительства (при отсутствии адреса) в структурированном в соответствии с федеральной информационной адресной системой виде				—			
5.2.	Дополнительные сведения о местоположении				—			
6.	Иные сведения				—			
3. Пояснения к сведениям об объекте недвижимости с кадастровым номером 24:50:0500097:248 :								
1.	—							
1. Сведения о характерных точках контура объекта недвижимости с кадастровым номером 24:50:0500097:186 :								
Система координат — Зона № —								
Обоз- начение харак- терных точек границ	Содержатся в Едином государственном реестре недвижимости			Определены в ходе выполнения комплексных кадастровых работ			Метод определения координат	Формулы, примененные для расчета средней квадратической погрешности определения координат характерных точек (Mt), м, с подставленными в такие формулы значениями и итоговые (вычисленные) значения Mt, м
	координаты, м		Радиус, м	координаты, м		Радиус, м		
	X	Y	R	X	Y	R		
1	2	3	4	5	6	7	8	9
н615О	—	—	—	634 209,01	107 649,87	—	Метод спутниковых геодезических измерений (определений)	—
н616О	—	—	—	634 209,84	107 653,20	—		
н617О	—	—	—	634 203,70	107 654,46	—		
н618О	—	—	—	634 203,07	107 651,15	—		
н615О	—	—	—	634 209,01	107 649,87	—		
2. Сведения о характеристиках объекта недвижимости с кадастровым номером 24:50:0500097:186 :								
№ п/п	Наименование характеристики				Значение характеристики			
1	2				3			
1.	Вид объекта недвижимости				Здание			

1	2					3		
2.	Ранее присвоенный государственный учетный номер (инвентарный) здания, сооружения, объекта незавершенного строительства					—		
3.	Кадастровый номер земельного участка (земельных участков), в границах которого (которых) расположены здание, сооружение, объект незавершенного строительства					—		
4.	Уникальный учетный номер кадастрового квартала, в границах которого расположены здание, сооружение, объект незавершенного строительства					24:50:0500097		
5.	Адрес здания, сооружения, объекта незавершенного строительства					—		
5.1.	Сведения о местоположении здания, сооружения, объекта незавершенного строительства (при отсутствии адреса) в структурированном в соответствии с федеральной информационной адресной системой виде					Российская Федерация, Красноярский край, Красноярск г, Солнечная ул, д 21"А"		
5.2.	Дополнительные сведения о местоположении					—		
6.	Иные сведения					—		
3. Пояснения к сведениям об объекте недвижимости с кадастровым номером 24:50:0500097:186 :								
1.	—							
1. Сведения о характерных точках контура объекта недвижимости с кадастровым номером 24:50:0500097:518 :								
Система координат — Зона № —								
Обозначение характерных точек границ	Содержатся в Едином государственном реестре недвижимости			Определены в ходе выполнения комплексных кадастровых работ			Метод определения координат	Формулы, примененные для расчета средней квадратической погрешности определения координат характерных точек (Mt), м, с подставленными в такие формулы значениями и итоговые (вычисленные) значения Mt, м
	координаты, м		Радиус, м	координаты, м		Радиус, м		
	X	Y	R	X	Y	R		
1	2	3	4	5	6	7	8	9
н619О	—	—	—	634 281,25	107 813,12	—	Метод спутниковых геодезических измерений (определений)	—
н620О	—	—	—	634 284,43	107 815,05	—		
н621О	—	—	—	634 281,20	107 820,39	—		

1	2	3	4	5	6	7	8	9
н622О	—	—	—	634 277,90	107 818,66	—	Метод спутниковых геодезических измерений (определений)	—
н619О	—	—	—	634 281,25	107 813,12	—		
2. Сведения о характеристиках объекта недвижимости с кадастровым номером								24:50:0500097:518 :
№ п/п	Наименование характеристики					Значение характеристики		
1	2					3		
1.	Вид объекта недвижимости					Сооружение		
2.	Ранее присвоенный государственный учетный номер (инвентарный) здания, сооружения, объекта незавершенного строительства					—		
3.	Кадастровый номер земельного участка (земельных участков), в границах которого (которых) расположены здание, сооружение, объект незавершенного строительства					—		
4.	Уникальный учетный номер кадастрового квартала, в границах которого расположены здание, сооружение, объект незавершенного строительства					24:50:0500097		
5.	Адрес здания, сооружения, объекта незавершенного строительства					Российская Федерация, Красноярский край, городской округ город Красноярск, город Красноярск, улица Солнечная, здание 21а/17 строение 58		
5.1.	Сведения о местоположении здания, сооружения, объекта незавершенного строительства (при отсутствии адреса) в структурированном в соответствии с федеральной информационной адресной системой виде					—		
5.2.	Дополнительные сведения о местоположении					—		
6.	Иные сведения					—		
3. Пояснения к сведениям об объекте недвижимости с кадастровым номером								24:50:0500097:518 :
1.	—							

1. Сведения о характерных точках контура объекта недвижимости с кадастровым номером

24:50:0500097:558

:

Система координат							Зона №	
Обозначение характерных точек границ	Содержатся в Едином государственном реестре недвижимости			Определены в ходе выполнения комплексных кадастровых работ			Метод определения координат	Формулы, примененные для расчета средней квадратической погрешности определения координат характерных точек (Mt), м, с подставленными в такие формулы значениями и итоговые (вычисленные) значения Mt, м
	координаты, м		Радиус, м	координаты, м		Радиус, м		
	X	Y	R	X	Y	R		
1	2	3	4	5	6	7	8	9
630	634 285,58	107 816,31	—	—	—	—	—	—
н627О	—	—	—	634 285,29	107 815,27	—		
н628О	—	—	—	634 288,70	107 817,22	—		
н625О	—	—	—	634 285,10	107 823,14	—	Метод спутниковых геодезических измерений (определений)	
н629О	—	—	—	634 281,74	107 821,10	—		
633	634 288,36	107 818,19	—	—	—	—	—	
632	634 285,08	107 823,11	—	—	—	—		
631	634 282,16	107 821,44	—	—	—	—		
н627О	—	—	—	634 285,29	107 815,27	—		

2. Сведения о характеристиках объекта недвижимости с кадастровым номером

24:50:0500097:558

:

№ п/п	Наименование характеристики	Значение характеристики
1	2	3
1.	Вид объекта недвижимости	Сооружение
2.	Ранее присвоенный государственный учетный номер (инвентарный) здания, сооружения, объекта незавершенного строительства	—
3.	Кадастровый номер земельного участка (земельных участков), в границах которого (которых) расположены здание, сооружение, объект незавершенного строительства	24:50:0500097:577
4.	Уникальный учетный номер кадастрового квартала, в границах которого расположены здание, сооружение, объект незавершенного строительства	24:50:0500097

1	2					3			
5.	Адрес здания, сооружения, объекта незавершенного строительства					Российская Федерация, Красноярский край, городской округ город Красноярск, город Красноярск, улица Солнечная, здание 21а/17 строение 59			
5.1.	Сведения о местоположении здания, сооружения, объекта незавершенного строительства (при отсутствии адреса) в структурированном в соответствии с федеральной информационной адресной системой виде					—			
5.2.	Дополнительные сведения о местоположении					—			
6.	Иные сведения					—			
3. Пояснения к сведениям об объекте недвижимости с кадастровым номером 24:50:0500097:558 :									
1.	—								
1. Сведения о характерных точках контура объекта недвижимости с кадастровым номером 24:50:0500097:519 :									
Система координат — Зона № —									
Обоз- начение харак- терных точек границ	Содержатся в Едином государственном реестре недвижимости			Определены в ходе выполнения комплексных кадастровых работ			Метод определения координат	Формулы, примененные для расчета средней квадратической погрешности определения координат характерных точек (Mt), м, с подставленными в такие формулы значениями и итоговые (вычисленные) значения Mt, м	
	координаты, м		Радиус, м	координаты, м		Радиус, м			
	X	Y	R	X	Y	R			
1	2	3	4	5	6	7	8	9	
н635О	—	—	—	634 288,70	107 817,22	—	Метод спутниковых геодезических измерений (определений)	—	
н636О	—	—	—	634 292,03	107 819,81	—			
н637О	—	—	—	634 288,71	107 825,25	—			
н638О	—	—	—	634 285,10	107 823,14	—			
н635О	—	—	—	634 288,70	107 817,22	—			
2. Сведения о характеристиках объекта недвижимости с кадастровым номером 24:50:0500097:519 :									
№ п/п	Наименование характеристики					Значение характеристики			
1	2					3			
1.	Вид объекта недвижимости					Сооружение			

1	2	3
2.	Ранее присвоенный государственный учетный номер (инвентарный) здания, сооружения, объекта незавершенного строительства	—
3.	Кадастровый номер земельного участка (земельных участков), в границах которого (которых) расположены здание, сооружение, объект незавершенного строительства	—
4.	Уникальный учетный номер кадастрового квартала, в границах которого расположены здание, сооружение, объект незавершенного строительства	24:50:0500097
5.	Адрес здания, сооружения, объекта незавершенного строительства	Российская Федерация, Красноярский край, городской округ город Красноярск, город Красноярск, улица Солнечная, здание 21а/17 строение 60
5.1.	Сведения о местоположении здания, сооружения, объекта незавершенного строительства (при отсутствии адреса) в структурированном в соответствии с федеральной информационной адресной системой виде	—
5.2.	Дополнительные сведения о местоположении	—
6.	Иные сведения	—

3. Пояснения к сведениям об объекте недвижимости с кадастровым номером 24:50:0500097:519 :

1.	—
----	---

1. Сведения о характерных точках контура объекта недвижимости с кадастровым номером 24:50:0500097:505 :

Система координат —							Зона № —	
Обозначение характерных точек границ	Содержатся в Едином государственном реестре недвижимости			Определены в ходе выполнения комплексных кадастровых работ			Метод определения координат	Формулы, примененные для расчета средней квадратической погрешности определения координат характерных точек (Mt), м, с подставленными в такие формулы значениями и итоговые (вычисленные) значения Mt, м
	координаты, м		Радиус, м	координаты, м		Радиус, м		
	X	Y	R	X	Y	R		
1	2	3	4	5	6	7	8	9
н639О	—	—	—	634 331,93	107 857,99	—	Метод спутниковых геодезических измерений (определений)	—
н640О	—	—	—	634 338,02	107 862,97	—		
н641О	—	—	—	634 335,68	107 865,68	—		

1	2	3	4	5	6	7	8	9
н642О	—	—	—	634 329,63	107 860,78	—	Метод спутниковых геодезических измерений (определений)	—
н639О	—	—	—	634 331,93	107 857,99	—		
2. Сведения о характеристиках объекта недвижимости с кадастровым номером								24:50:0500097:505 :
№ п/п	Наименование характеристики					Значение характеристики		
1	2					3		
1.	Вид объекта недвижимости					Здание		
2.	Ранее присвоенный государственный учетный номер (инвентарный) здания, сооружения, объекта незавершенного строительства					—		
3.	Кадастровый номер земельного участка (земельных участков), в границах которого (которых) расположены здание, сооружение, объект незавершенного строительства					24:50:0500097:513		
4.	Уникальный учетный номер кадастрового квартала, в границах которого расположены здание, сооружение, объект незавершенного строительства					24:50:0500097		
5.	Адрес здания, сооружения, объекта незавершенного строительства					Российская Федерация, Красноярский край, городской округ город Красноярск, город Красноярск, улица Солнечная, здание 21а/17 строение 1		
5.1.	Сведения о местоположении здания, сооружения, объекта незавершенного строительства (при отсутствии адреса) в структурированном в соответствии с федеральной информационной адресной системой виде					—		
5.2.	Дополнительные сведения о местоположении					—		
6.	Иные сведения					—		
3. Пояснения к сведениям об объекте недвижимости с кадастровым номером								24:50:0500097:505 :
1.	—							

1. Сведения о характерных точках контура объекта недвижимости с кадастровым номером 24:50:0500097:481 :

Система координат —							Зона № —	
Обозначение характерных точек границ	Содержатся в Едином государственном реестре недвижимости			Определены в ходе выполнения комплексных кадастровых работ			Метод определения координат	Формулы, примененные для расчета средней квадратической погрешности определения координат характерных точек (Mt), м, с подставленными в такие формулы значениями и итоговые (вычисленные) значения Mt, м
	координаты, м		Радиус, м	координаты, м		Радиус, м		
	X	Y	R	X	Y	R		
1	2	3	4	5	6	7	8	9
н643О	—	—	—	634 033,73	107 643,79	—	Метод спутниковых геодезических измерений (определений)	—
н644О	—	—	—	634 036,63	107 650,24	—		
н645О	—	—	—	634 033,44	107 651,84	—		
н646О	—	—	—	634 030,32	107 645,37	—		
н643О	—	—	—	634 033,73	107 643,79	—		

2. Сведения о характеристиках объекта недвижимости с кадастровым номером 24:50:0500097:481 :

№ п/п	Наименование характеристики	Значение характеристики
1	2	3
1.	Вид объекта недвижимости	Сооружение
2.	Ранее присвоенный государственный учетный номер (инвентарный) здания, сооружения, объекта незавершенного строительства	—
3.	Кадастровый номер земельного участка (земельных участков), в границах которого (которых) расположены здание, сооружение, объект незавершенного строительства	24:50:0500097:1755
4.	Уникальный учетный номер кадастрового квартала, в границах которого расположены здание, сооружение, объект незавершенного строительства	24:50:0500097

1	2				3			
5.	Адрес здания, сооружения, объекта незавершенного строительства				Российская Федерация, Красноярский край, городской округ город Красноярск, город Красноярск, улица Солнечная, сооружение 21а/433			
5.1.	Сведения о местоположении здания, сооружения, объекта незавершенного строительства (при отсутствии адреса) в структурированном в соответствии с федеральной информационной адресной системой виде				—			
5.2.	Дополнительные сведения о местоположении				—			
6.	Иные сведения				—			
3. Пояснения к сведениям об объекте недвижимости с кадастровым номером 24:50:0500097:481 :								
1.	—							
1. Сведения о характерных точках контура объекта недвижимости с кадастровым номером 24:50:0500097:488 :								
Система координат — Зона № —								
Обоз- начение харак- терных точек границ	Содержатся в Едином государственном реестре недвижимости			Определены в ходе выполнения комплексных кадастровых работ			Метод определения координат	Формулы, примененные для расчета средней квадратической погрешности определения координат характерных точек (Mt), м, с подставленными в такие формулы значениями и итоговые (вычисленные) значения Mt, м
	координаты, м		Радиус, м	координаты, м		Радиус, м		
	X	Y	R	X	Y	R		
1	2	3	4	5	6	7	8	9
н647О	—	—	—	634 031,20	107 635,77	—	Метод спутниковых геодезических измерений (определений)	—
н648О	—	—	—	634 027,95	107 637,16	—		
н649О	—	—	—	634 031,30	107 644,22	—		
н650О	—	—	—	634 034,64	107 642,76	—		
н647О	—	—	—	634 031,20	107 635,77	—		
2. Сведения о характеристиках объекта недвижимости с кадастровым номером 24:50:0500097:488 :								
№ п/п	Наименование характеристики				Значение характеристики			
1	2				3			
1.	Вид объекта недвижимости				Сооружение			

1	2	3
2.	Ранее присвоенный государственный учетный номер (инвентарный) здания, сооружения, объекта незавершенного строительства	—
3.	Кадастровый номер земельного участка (земельных участков), в границах которого (которых) расположены здание, сооружение, объект незавершенного строительства	—
4.	Уникальный учетный номер кадастрового квартала, в границах которого расположены здание, сооружение, объект незавершенного строительства	24:50:0500097
5.	Адрес здания, сооружения, объекта незавершенного строительства	—
5.1.	Сведения о местоположении здания, сооружения, объекта незавершенного строительства (при отсутствии адреса) в структурированном в соответствии с федеральной информационной адресной системой виде	Российская Федерация, Красноярский край, Красноярск г, Солнечная ул, д 21А, бокс 270, строен 28
5.2.	Дополнительные сведения о местоположении	—
6.	Иные сведения	—

3. Пояснения к сведениям об объекте недвижимости с кадастровым номером 24:50:0500097:488 :

1.	—
----	---

1. Сведения о характерных точках контура объекта недвижимости с кадастровым номером 24:50:0500097:487 :

Система координат <u>—</u>							Зона № <u>—</u>	
Обозначение характерных точек границ	Содержатся в Едином государственном реестре недвижимости			Определены в ходе выполнения комплексных кадастровых работ			Метод определения координат	Формулы, примененные для расчета средней квадратической погрешности определения координат характерных точек (Mt), м, с подставленными в такие формулы значениями и итоговые (вычисленные) значения Mt, м
	координаты, м		Радиус, м	координаты, м		Радиус, м		
	X	Y	R	X	Y	R		
1	2	3	4	5	6	7	8	9
н651О	—	—	—	633 960,84	107 582,05	—	Метод спутниковых геодезических измерений (определений)	—
н652О	—	—	—	633 963,90	107 583,94	—		
н653О	—	—	—	633 960,54	107 590,11	—		

1. Сведения о характерных точках контура объекта недвижимости с кадастровым номером 24:50:0500097:217 :

Система координат —							Зона № —	
Обозначение характерных точек границ	Содержатся в Едином государственном реестре недвижимости			Определены в ходе выполнения комплексных кадастровых работ			Метод определения координат	Формулы, примененные для расчета средней квадратической погрешности определения координат характерных точек (Mt), м, с подставленными в такие формулы значениями и итоговые (вычисленные) значения Mt, м
	координаты, м		Радиус, м	координаты, м		Радиус, м		
	X	Y	R	X	Y	R		
1	2	3	4	5	6	7	8	9
н655О	—	—	—	633 950,56	107 575,50	—	Метод спутниковых геодезических измерений (определений)	—
н656О	—	—	—	633 954,76	107 577,98	—		
н657О	—	—	—	633 951,57	107 583,74	—		
н658О	—	—	—	633 947,27	107 581,07	—		
н655О	—	—	—	633 950,56	107 575,50	—		

2. Сведения о характеристиках объекта недвижимости с кадастровым номером 24:50:0500097:217 :

№ п/п	Наименование характеристики	Значение характеристики
1	2	3
1.	Вид объекта недвижимости	Здание
2.	Ранее присвоенный государственный учетный номер (инвентарный) здания, сооружения, объекта незавершенного строительства	—
3.	Кадастровый номер земельного участка (земельных участков), в границах которого (которых) расположены здание, сооружение, объект незавершенного строительства	24:50:0500097:77
4.	Уникальный учетный номер кадастрового квартала, в границах которого расположены здание, сооружение, объект незавершенного строительства	24:50:0500097

1	2					3		
5.	Адрес здания, сооружения, объекта незавершенного строительства					—		
5.1.	Сведения о местоположении здания, сооружения, объекта незавершенного строительства (при отсутствии адреса) в структурированном в соответствии с федеральной информационной адресной системой виде					660004, Российская Федерация, Красноярский край, Красноярск г, Краснофлотская 2-я ул, д 35Г, бокс 9, строен 4		
5.2.	Дополнительные сведения о местоположении					#с4п9		
6.	Иные сведения					—		
3. Пояснения к сведениям об объекте недвижимости с кадастровым номером 24:50:0500097:217 :								
1.	—							
1. Сведения о характерных точках контура объекта недвижимости с кадастровым номером 24:50:0500097:477 :								
Система координат — Зона № —								
Обоз- начение харак- терных точек границ	Содержатся в Едином государственном реестре недвижимости			Определены в ходе выполнения комплексных кадастровых работ			Метод определения координат	Формулы, примененные для расчета средней квадратической погрешности определения координат характерных точек (Mt), м, с подставленными в такие формулы значениями и итоговые (вычисленные) значения Mt, м
	координаты, м		Радиус, м	координаты, м		Радиус, м		
	X	Y	R	X	Y	R		
1	2	3	4	5	6	7	8	9
н659О	—	—	—	634 054,89	107 781,90	—	Метод спутниковых геодезических измерений (определений)	—
н660О	—	—	—	634 052,00	107 786,88	—		
н661О	—	—	—	634 049,51	107 785,44	—		
н662О	—	—	—	634 052,54	107 780,54	—		
н659О	—	—	—	634 054,89	107 781,90	—		
2. Сведения о характеристиках объекта недвижимости с кадастровым номером 24:50:0500097:477 :								
№ п/п	Наименование характеристики					Значение характеристики		
1	2					3		
1.	Вид объекта недвижимости					Здание		

1	2	3
2.	Ранее присвоенный государственный учетный номер (инвентарный) здания, сооружения, объекта незавершенного строительства	—
3.	Кадастровый номер земельного участка (земельных участков), в границах которого (которых) расположены здание, сооружение, объект незавершенного строительства	24:50:0500097:5
4.	Уникальный учетный номер кадастрового квартала, в границах которого расположены здание, сооружение, объект незавершенного строительства	24:50:0500097
5.	Адрес здания, сооружения, объекта незавершенного строительства	—
5.1.	Сведения о местоположении здания, сооружения, объекта незавершенного строительства (при отсутствии адреса) в структурированном в соответствии с федеральной информационной адресной системой виде	660004, Российская Федерация, Красноярский край, Красноярск г, Солнечная ул, д 3, строен 1
5.2.	Дополнительные сведения о местоположении	#стр.1
6.	Иные сведения	—

3. Пояснения к сведениям об объекте недвижимости с кадастровым номером 24:50:0500097:477 :

1.	—
----	---

1. Сведения о характерных точках контура объекта недвижимости с кадастровым номером 24:50:0500097:483 :

Система координат <u>—</u>							Зона № <u>—</u>	
Обозначение характерных точек границ	Содержатся в Едином государственном реестре недвижимости			Определены в ходе выполнения комплексных кадастровых работ			Метод определения координат	Формулы, примененные для расчета средней квадратической погрешности определения координат характерных точек (Mt), м, с подставленными в такие формулы значениями и итоговые (вычисленные) значения Mt, м
	координаты, м		Радиус, м	координаты, м		Радиус, м		
	X	Y	R	X	Y	R		
1	2	3	4	5	6	7	8	9
н663О	—	—	—	634 341,86	107 664,01	—	Метод спутниковых геодезических измерений (определений)	—
н496О	—	—	—	634 343,68	107 667,45	—		
н493О	—	—	—	634 336,60	107 671,20	—		

1. Сведения о характерных точках контура объекта недвижимости с кадастровым номером 24:50:0500097:486 :

Система координат —							Зона № —	
Обозначение характерных точек границ	Содержатся в Едином государственном реестре недвижимости			Определены в ходе выполнения комплексных кадастровых работ			Метод определения координат	Формулы, примененные для расчета средней квадратической погрешности определения координат характерных точек (Mt), м, с подставленными в такие формулы значениями и итоговые (вычисленные) значения Mt, м
	координаты, м		Радиус, м	координаты, м		Радиус, м		
	X	Y	R	X	Y	R		
1	2	3	4	5	6	7	8	9
н667О	—	—	—	634 331,31	107 661,59	—	Метод спутниковых геодезических измерений (определений)	—
н668О	—	—	—	634 333,00	107 664,74	—		
н674О	—	—	—	634 340,68	107 660,53	—		
н670О	—	—	—	634 339,14	107 657,56	—		
н667О	—	—	—	634 331,31	107 661,59	—		

2. Сведения о характеристиках объекта недвижимости с кадастровым номером 24:50:0500097:486 :

№ п/п	Наименование характеристики	Значение характеристики
1	2	3
1.	Вид объекта недвижимости	Сооружение
2.	Ранее присвоенный государственный учетный номер (инвентарный) здания, сооружения, объекта незавершенного строительства	—
3.	Кадастровый номер земельного участка (земельных участков), в границах которого (которых) расположены здание, сооружение, объект незавершенного строительства	—
4.	Уникальный учетный номер кадастрового квартала, в границах которого расположены здание, сооружение, объект незавершенного строительства	24:50:0500097

1	2					3			
5.	Адрес здания, сооружения, объекта незавершенного строительства					Российская Федерация, Красноярский край, городской округ город Красноярск, город Красноярск, улица Солнечная, здание 21а/12 строение 222			
5.1.	Сведения о местоположении здания, сооружения, объекта незавершенного строительства (при отсутствии адреса) в структурированном в соответствии с федеральной информационной адресной системой виде					—			
5.2.	Дополнительные сведения о местоположении					—			
6.	Иные сведения					—			
3. Пояснения к сведениям об объекте недвижимости с кадастровым номером 24:50:0500097:486 :									
1.	—								
1. Сведения о характерных точках контура объекта недвижимости с кадастровым номером 24:50:0500097:485 :									
Система координат — Зона № —									
Обоз- начение харак- терных точек границ	Содержатся в Едином государственном реестре недвижимости			Определены в ходе выполнения комплексных кадастровых работ			Метод определения координат	Формулы, примененные для расчета средней квадратической погрешности определения координат характерных точек (Mt), м, с подставленными в такие формулы значениями и итоговые (вычисленные) значения Mt, м	
	координаты, м		Радиус, м	координаты, м		Радиус, м			
	X	Y	R	X	Y	R			
1	2	3	4	5	6	7	8	9	
н687О	—	—	—	634 190,56	107 741,30	—	Метод спутниковых геодезических измерений (определений)	—	
н688О	—	—	—	634 193,71	107 742,66	—			
н689О	—	—	—	634 190,33	107 749,71	—			
н690О	—	—	—	634 187,16	107 748,19	—			
н687О	—	—	—	634 190,56	107 741,30	—			
2. Сведения о характеристиках объекта недвижимости с кадастровым номером 24:50:0500097:485 :									
№ п/п	Наименование характеристики					Значение характеристики			
1	2					3			
1.	Вид объекта недвижимости					Сооружение			

1	2	3
2.	Ранее присвоенный государственный учетный номер (инвентарный) здания, сооружения, объекта незавершенного строительства	—
3.	Кадастровый номер земельного участка (земельных участков), в границах которого (которых) расположены здание, сооружение, объект незавершенного строительства	—
4.	Уникальный учетный номер кадастрового квартала, в границах которого расположены здание, сооружение, объект незавершенного строительства	24:50:0500097
5.	Адрес здания, сооружения, объекта незавершенного строительства	Российская Федерация, Красноярский край, городской округ город Красноярск, город Красноярск, улица Солнечная, здание 21а/1 строение 56
5.1.	Сведения о местоположении здания, сооружения, объекта незавершенного строительства (при отсутствии адреса) в структурированном в соответствии с федеральной информационной адресной системой виде	—
5.2.	Дополнительные сведения о местоположении	—
6.	Иные сведения	—

3. Пояснения к сведениям об объекте недвижимости с кадастровым номером 24:50:0500097:485 :

1.	—
----	---

1. Сведения о характерных точках контура объекта недвижимости с кадастровым номером 24:50:0500097:491 :

Система координат —							Зона № —	
Обозначение характерных точек границ	Содержатся в Едином государственном реестре недвижимости			Определены в ходе выполнения комплексных кадастровых работ			Метод определения координат	Формулы, примененные для расчета средней квадратической погрешности определения координат характерных точек (Mt), м, с подставленными в такие формулы значениями и итоговые (вычисленные) значения Mt, м
	координаты, м		Радиус, м	координаты, м		Радиус, м		
	X	Y	R	X	Y	R		
1	2	3	4	5	6	7	8	9
н691О	—	—	—	634 061,38	107 665,92	—	Метод спутниковых геодезических измерений (определений)	—
н692О	—	—	—	634 058,42	107 664,60	—		
н693О	—	—	—	634 055,68	107 670,74	—		

1	2	3	4	5	6	7	8	9
н694О	—	—	—	634 058,64	107 672,06	—	Метод спутниковых геодезических измерений (определений)	—
н691О	—	—	—	634 061,38	107 665,92	—		
2. Сведения о характеристиках объекта недвижимости с кадастровым номером								24:50:0500097:491
№ п/п	Наименование характеристики					Значение характеристики		
1	2					3		
1.	Вид объекта недвижимости					Сооружение		
2.	Ранее присвоенный государственный учетный номер (инвентарный) здания, сооружения, объекта незавершенного строительства					—		
3.	Кадастровый номер земельного участка (земельных участков), в границах которого (которых) расположены здание, сооружение, объект незавершенного строительства					—		
4.	Уникальный учетный номер кадастрового квартала, в границах которого расположены здание, сооружение, объект незавершенного строительства					24:50:0500097		
5.	Адрес здания, сооружения, объекта незавершенного строительства					Российская Федерация, Красноярский край, городской округ город Красноярск, город Красноярск, улица Солнечная, здание 21а/20 строение 7		
5.1.	Сведения о местоположении здания, сооружения, объекта незавершенного строительства (при отсутствии адреса) в структурированном в соответствии с федеральной информационной адресной системой виде					—		
5.2.	Дополнительные сведения о местоположении					—		
6.	Иные сведения					—		
3. Пояснения к сведениям об объекте недвижимости с кадастровым номером								24:50:0500097:491
1.	—							

1. Сведения о характерных точках контура объекта недвижимости с кадастровым номером 24:50:0500097:499 :

Система координат —							Зона № —	
Обозначение характерных точек границ	Содержатся в Едином государственном реестре недвижимости			Определены в ходе выполнения комплексных кадастровых работ			Метод определения координат	Формулы, примененные для расчета средней квадратической погрешности определения координат характерных точек (Mt), м, с подставленными в такие формулы значениями и итоговые (вычисленные) значения Mt, м
	координаты, м		Радиус, м	координаты, м		Радиус, м		
	X	Y	R	X	Y	R		
1	2	3	4	5	6	7	8	9
н695О	—	—	—	634 297,52	107 816,03	—	Метод спутниковых геодезических измерений (определений)	—
н696О	—	—	—	634 300,64	107 818,03	—		
н697О	—	—	—	634 296,78	107 823,25	—		
н698О	—	—	—	634 294,09	107 821,28	—		
н695О	—	—	—	634 297,52	107 816,03	—		

2. Сведения о характеристиках объекта недвижимости с кадастровым номером 24:50:0500097:499 :

№ п/п	Наименование характеристики	Значение характеристики
1	2	3
1.	Вид объекта недвижимости	Здание
2.	Ранее присвоенный государственный учетный номер (инвентарный) здания, сооружения, объекта незавершенного строительства	—
3.	Кадастровый номер земельного участка (земельных участков), в границах которого (которых) расположены здание, сооружение, объект незавершенного строительства	24:50:0500097:35
4.	Уникальный учетный номер кадастрового квартала, в границах которого расположены здание, сооружение, объект незавершенного строительства	24:50:0500097

1	2					3			
5.	Адрес здания, сооружения, объекта незавершенного строительства					—			
5.1.	Сведения о местоположении здания, сооружения, объекта незавершенного строительства (при отсутствии адреса) в структурированном в соответствии с федеральной информационной адресной системой виде					Российская Федерация, Красноярский край, Красноярск г, Солнечная ул, 21а			
5.2.	Дополнительные сведения о местоположении					—			
6.	Иные сведения					—			
3. Пояснения к сведениям об объекте недвижимости с кадастровым номером 24:50:0500097:499 :									
1.	—								
1. Сведения о характерных точках контура объекта недвижимости с кадастровым номером 24:50:0500097:510 :									
Система координат — Зона № —									
Обоз- начение харак- терных точек границ	Содержатся в Едином государственном реестре недвижимости			Определены в ходе выполнения комплексных кадастровых работ			Метод определения координат	Формулы, примененные для расчета средней квадратической погрешности определения координат характерных точек (Mt), м, с подставленными в такие формулы значениями и итоговые (вычисленные) значения Mt, м	
	координаты, м		Радиус, м	координаты, м		Радиус, м			
	X	Y	R	X	Y	R			
1	2	3	4	5	6	7	8	9	
н707О	—	—	—	634 254,97	107 588,22	—	Метод спутниковых геодезических измерений (определений)	—	
н708О	—	—	—	634 255,33	107 594,41	—			
н700О	—	—	—	634 251,40	107 594,39	—			
н699О	—	—	—	634 251,06	107 588,29	—			
н707О	—	—	—	634 254,97	107 588,22	—	Метод спутниковых геодезических измерений (определений)		
2. Сведения о характеристиках объекта недвижимости с кадастровым номером 24:50:0500097:510 :									
№ п/п	Наименование характеристики					Значение характеристики			
1	2					3			
1.	Вид объекта недвижимости					Сооружение			

1	2	3
2.	Ранее присвоенный государственный учетный номер (инвентарный) здания, сооружения, объекта незавершенного строительства	—
3.	Кадастровый номер земельного участка (земельных участков), в границах которого (которых) расположены здание, сооружение, объект незавершенного строительства	—
4.	Уникальный учетный номер кадастрового квартала, в границах которого расположены здание, сооружение, объект незавершенного строительства	24:50:0500097
5.	Адрес здания, сооружения, объекта незавершенного строительства	Российская Федерация, Красноярский край, городской округ город Красноярск, город Красноярск, улица Солнечная, здание 21а/10 строение 368
5.1.	Сведения о местоположении здания, сооружения, объекта незавершенного строительства (при отсутствии адреса) в структурированном в соответствии с федеральной информационной адресной системой виде	—
5.2.	Дополнительные сведения о местоположении	—
6.	Иные сведения	—

3. Пояснения к сведениям об объекте недвижимости с кадастровым номером 24:50:0500097:510 :

1.	—
----	---

1. Сведения о характерных точках контура объекта недвижимости с кадастровым номером 24:50:0500097:511 :

Система координат —							Зона № —	
Обозначение характерных точек границ	Содержатся в Едином государственном реестре недвижимости			Определены в ходе выполнения комплексных кадастровых работ			Метод определения координат	Формулы, примененные для расчета средней квадратической погрешности определения координат характерных точек (Mt), м, с подставленными в такие формулы значениями и итоговые (вычисленные) значения Mt, м
	координаты, м		Радиус, м	координаты, м		Радиус, м		
	X	Y	R	X	Y	R		
1	2	3	4	5	6	7	8	9
н717О	—	—	—	634 246,39	107 742,28	—	—	—
н718О	—	—	—	634 249,10	107 744,24	—		
н719О	—	—	—	634 252,59	107 739,02	—		
н720О	—	—	—	634 249,92	107 737,42	—	Метод спутниковых геодезических измерений (определений)	

1	2	3	4	5	6	7	8	9
н7170	—	—	—	634 246,39	107 742,28	—	—	—
2. Сведения о характеристиках объекта недвижимости с кадастровым номером							24:50:0500097:511	
№ п/п	Наименование характеристики					Значение характеристики		
1	2					3		
1.	Вид объекта недвижимости					Сооружение		
2.	Ранее присвоенный государственный учетный номер (инвентарный) здания, сооружения, объекта незавершенного строительства					—		
3.	Кадастровый номер земельного участка (земельных участков), в границах которого (которых) расположены здание, сооружение, объект незавершенного строительства					—		
4.	Уникальный учетный номер кадастрового квартала, в границах которого расположены здание, сооружение, объект незавершенного строительства					24:50:0500097		
5.	Адрес здания, сооружения, объекта незавершенного строительства					Российская Федерация, Красноярский край, городской округ город Красноярск, город Красноярск, улица Солнечная, здание 21а/2 строение 29		
5.1.	Сведения о местоположении здания, сооружения, объекта незавершенного строительства (при отсутствии адреса) в структурированном в соответствии с федеральной информационной адресной системой виде					—		
5.2.	Дополнительные сведения о местоположении					—		
6.	Иные сведения					—		
3. Пояснения к сведениям об объекте недвижимости с кадастровым номером							24:50:0500097:511	
1.	—							
1. Сведения о характерных точках контура объекта недвижимости с кадастровым номером							24:50:0500097:517	
Система координат							Зона №	
Обозначение характерных точек границ	Содержатся в Едином государственном реестре недвижимости			Определены в ходе выполнения комплексных кадастровых работ			Метод определения координат	Формулы, примененные для расчета средней квадратической погрешности определения координат характерных точек (Mt), м, с подставленными в такие формулы значениями и итоговые (вычисленные) значения Mt, м
	координаты, м		Радиус, м	координаты, м		Радиус, м		
	X	Y	R	X	Y	R		
1	2	3	4	5	6	7	8	9

1	2	3	4	5	6	7	8	9
н721О	—	—	—	634 182,89	107 596,82	—	Метод спутниковых геодезических измерений (определений)	—
н722О	—	—	—	634 183,52	107 599,90	—		
н723О	—	—	—	634 177,39	107 601,19	—		
н724О	—	—	—	634 176,72	107 598,12	—		
н721О	—	—	—	634 182,89	107 596,82	—		

2. Сведения о характеристиках объекта недвижимости с кадастровым номером 24:50:0500097:517 :

№ п/п	Наименование характеристики	Значение характеристики
1	2	3
1.	Вид объекта недвижимости	Сооружение
2.	Ранее присвоенный государственный учетный номер (инвентарный) здания, сооружения, объекта незавершенного строительства	—
3.	Кадастровый номер земельного участка (земельных участков), в границах которого (которых) расположены здание, сооружение, объект незавершенного строительства	—
4.	Уникальный учетный номер кадастрового квартала, в границах которого расположены здание, сооружение, объект незавершенного строительства	24:50:0500097
5.	Адрес здания, сооружения, объекта незавершенного строительства	Российская Федерация, Красноярский край, городской округ город Красноярск, город Красноярск, улица Солнечная, здание 21а/5 строение 21
5.1.	Сведения о местоположении здания, сооружения, объекта незавершенного строительства (при отсутствии адреса) в структурированном в соответствии с федеральной информационной адресной системой виде	—
5.2.	Дополнительные сведения о местоположении	—
6.	Иные сведения	—

3. Пояснения к сведениям об объекте недвижимости с кадастровым номером 24:50:0500097:517 :

1.	—
----	---

1. Сведения о характерных точках контура объекта недвижимости с кадастровым номером 24:50:0500097:234 :

Система координат —							Зона № —	
Обозначение характерных точек границ	Содержатся в Едином государственном реестре недвижимости			Определены в ходе выполнения комплексных кадастровых работ			Метод определения координат	Формулы, примененные для расчета средней квадратической погрешности определения координат характерных точек (Mt), м, с подставленными в такие формулы значениями и итоговые (вычисленные) значения Mt, м
	координаты, м		Радиус, м	координаты, м		Радиус, м		
	X	Y	R	X	Y	R		
1	2	3	4	5	6	7	8	9
н726О	—	—	—	634 326,58	107 820,64	—	Метод спутниковых геодезических измерений (определений)	—
н734О	—	—	—	634 329,37	107 823,07	—		
н735О	—	—	—	634 325,08	107 827,64	—		
н727О	—	—	—	634 322,41	107 825,43	—		
н726О	—	—	—	634 326,58	107 820,64	—	Метод спутниковых геодезических измерений (определений)	

2. Сведения о характеристиках объекта недвижимости с кадастровым номером 24:50:0500097:234 :

№ п/п	Наименование характеристики	Значение характеристики
1	2	3
1.	Вид объекта недвижимости	Здание
2.	Ранее присвоенный государственный учетный номер (инвентарный) здания, сооружения, объекта незавершенного строительства	—
3.	Кадастровый номер земельного участка (земельных участков), в границах которого (которых) расположены здание, сооружение, объект незавершенного строительства	24:50:0500097:49
4.	Уникальный учетный номер кадастрового квартала, в границах которого расположены здание, сооружение, объект незавершенного строительства	24:50:0500097

1	2					3		
5.	Адрес здания, сооружения, объекта незавершенного строительства					—		
5.1.	Сведения о местоположении здания, сооружения, объекта незавершенного строительства (при отсутствии адреса) в структурированном в соответствии с федеральной информационной адресной системой виде					Российская Федерация, Красноярский край, Красноярск г, Солнечная ул, 15А		
5.2.	Дополнительные сведения о местоположении					#р367		
6.	Иные сведения					—		
3. Пояснения к сведениям об объекте недвижимости с кадастровым номером 24:50:0500097:234 :								
1.	—							
1. Сведения о характерных точках контура объекта недвижимости с кадастровым номером 24:50:0500097:82 :								
Система координат — Зона № —								
Обоз- начение харак- терных точек границ	Содержатся в Едином государственном реестре недвижимости			Определены в ходе выполнения комплексных кадастровых работ			Метод определения координат	Формулы, примененные для расчета средней квадратической погрешности определения координат характерных точек (Mt), м, с подставленными в такие формулы значениями и итоговые (вычисленные) значения Mt, м
	координаты, м		Радиус, м	координаты, м		Радиус, м		
	X	Y	R	X	Y	R		
1	2	3	4	5	6	7	8	9
н740О	—	—	—	633 888,90	107 758,74	—	Метод спутниковых геодезических измерений (определений)	—
н741О	—	—	—	633 891,44	107 764,68	—		
н742О	—	—	—	633 892,36	107 764,28	—		
н743О	—	—	—	633 897,30	107 775,19	—		
н744О	—	—	—	633 890,97	107 778,06	—		
н745О	—	—	—	633 893,73	107 784,08	—		
н746О	—	—	—	633 895,58	107 783,30	—		

1	2	3	4	5	6	7	8	9
н747О	—	—	—	633 900,89	107 794,25	—	Метод спутниковых геодезических измерений (определений)	—
н748О	—	—	—	633 913,33	107 788,22	—		
н749О	—	—	—	633 913,99	107 787,17	—		
н750О	—	—	—	633 911,24	107 781,73	—		
н751О	—	—	—	633 910,52	107 782,03	—		
н752О	—	—	—	633 905,24	107 771,10	—		
н753О	—	—	—	633 911,71	107 768,20	—		
н754О	—	—	—	633 908,82	107 762,28	—		
н755О	—	—	—	633 906,93	107 763,20	—		
н756О	—	—	—	633 901,85	107 752,78	—		
н740О	—	—	—	633 888,90	107 758,74	—		

2. Сведения о характеристиках объекта недвижимости с кадастровым номером
24:50:0500097:82
:

№ п/п	Наименование характеристики	Значение характеристики
1	2	3
1.	Вид объекта недвижимости	Здание
2.	Ранее присвоенный государственный учетный номер (инвентарный) здания, сооружения, объекта незавершенного строительства	—
3.	Кадастровый номер земельного участка (земельных участков), в границах которого (которых) расположены здание, сооружение, объект незавершенного строительства	24:50:0500097:47
4.	Уникальный учетный номер кадастрового квартала, в границах которого расположены здание, сооружение, объект незавершенного строительства	24:50:0500097

1	2				3			
5.	Адрес здания, сооружения, объекта незавершенного строительства				Российская Федерация, Красноярский край, городской округ город Красноярск, город Красноярск, улица 2-я Краснофлотская, дом 21			
5.1.	Сведения о местоположении здания, сооружения, объекта незавершенного строительства (при отсутствии адреса) в структурированном в соответствии с федеральной информационной адресной системой виде				—			
5.2.	Дополнительные сведения о местоположении				—			
6.	Иные сведения				—			
3. Пояснения к сведениям об объекте недвижимости с кадастровым номером 24:50:0500097:82 :								
1.	—							
1. Сведения о характерных точках контура объекта недвижимости с кадастровым номером 24:50:0500097:81 :								
Система координат — Зона № —								
Обоз- начение харак- терных точек границ	Содержатся в Едином государственном реестре недвижимости			Определены в ходе выполнения комплексных кадастровых работ			Метод определения координат	Формулы, примененные для расчета средней квадратической погрешности определения координат характерных точек (Mt), м, с подставленными в такие формулы значениями и итоговые (вычисленные) значения Mt, м
	координаты, м		Радиус, м	координаты, м		Радиус, м		
	X	Y	R	X	Y	R		
1	2	3	4	5	6	7	8	9
н757О	—	—	—	633 847,31	107 699,31	—	—	—
н758О	—	—	—	633 836,30	107 703,60	—		
н759О	—	—	—	633 864,57	107 764,50	—		
н760О	—	—	—	633 875,80	107 759,16	—	Метод спутниковых геодезических измерений (определений)	
н757О	—	—	—	633 847,31	107 699,31	—	—	
2. Сведения о характеристиках объекта недвижимости с кадастровым номером 24:50:0500097:81 :								
№ п/п	Наименование характеристики				Значение характеристики			
1	2				3			
1.	Вид объекта недвижимости				Здание			
2.	Ранее присвоенный государственный учетный номер (инвентарный) здания, сооружения, объекта незавершенного строительства				—			

1	2					3				
3.	Кадастровый номер земельного участка (земельных участков), в границах которого (которых) расположены здание, сооружение, объект незавершенного строительства					24:50:0500097:48				
4.	Уникальный учетный номер кадастрового квартала, в границах которого расположены здание, сооружение, объект незавершенного строительства					24:50:0500097				
5.	Адрес здания, сооружения, объекта незавершенного строительства					Российская Федерация, Красноярский край, городской округ город Красноярск, город Красноярск, улица 2-я Краснофлотская, дом 15а				
5.1.	Сведения о местоположении здания, сооружения, объекта незавершенного строительства (при отсутствии адреса) в структурированном в соответствии с федеральной информационной адресной системой виде					—				
5.2.	Дополнительные сведения о местоположении					—				
6.	Иные сведения					—				
3. Пояснения к сведениям об объекте недвижимости с кадастровым номером						24:50:0500097:81 :				
1.	—									
1. Сведения о характерных точках контура объекта недвижимости с кадастровым номером						24:50:0500097:84 :				
Система координат						Зона №				
Обозначение характерных точек границ	Содержатся в Едином государственном реестре недвижимости			Определены в ходе выполнения комплексных кадастровых работ			Метод определения координат	Формулы, примененные для расчета средней квадратической погрешности определения координат характерных точек (Mt), м, с подставленными в такие формулы значениями и итоговые (вычисленные) значения Mt, м		
	координаты, м		Радиус, м	координаты, м		Радиус, м				
	X	Y	R	X	Y	R				
1	2	3	4	5	6	7	8	9		
н761О	—	—	—	634 147,39	107 828,20	—	Метод спутниковых геодезических измерений (определений)	—		
н762О	—	—	—	634 141,65	107 825,95	—				
н763О	—	—	—	634 136,77	107 838,41	—				
н764О	—	—	—	634 142,54	107 840,57	—				

1	2	3	4	5	6	7	8	9
н761О	—	—	—	634 147,39	107 828,20	—	Метод спутниковых геодезических измерений (определений)	—
2. Сведения о характеристиках объекта недвижимости с кадастровым номером								24:50:0500097:84 :
№ п/п	Наименование характеристики					Значение характеристики		
1	2					3		
1.	Вид объекта недвижимости					Здание		
2.	Ранее присвоенный государственный учетный номер (инвентарный) здания, сооружения, объекта незавершенного строительства					—		
3.	Кадастровый номер земельного участка (земельных участков), в границах которого (которых) расположены здание, сооружение, объект незавершенного строительства					—		
4.	Уникальный учетный номер кадастрового квартала, в границах которого расположены здание, сооружение, объект незавершенного строительства					24:50:0500097		
5.	Адрес здания, сооружения, объекта незавершенного строительства					Российская Федерация, Красноярский край, городской округ город Красноярск, город Красноярск, улица Солнечная, дом 9		
5.1.	Сведения о местоположении здания, сооружения, объекта незавершенного строительства (при отсутствии адреса) в структурированном в соответствии с федеральной информационной адресной системой виде					—		
5.2.	Дополнительные сведения о местоположении					—		
6.	Иные сведения					—		
3. Пояснения к сведениям об объекте недвижимости с кадастровым номером								24:50:0500097:84 :
1.	—							
1. Сведения о характерных точках контура объекта недвижимости с кадастровым номером								24:50:0500097:90 :
Система координат —								Зона № —
Обозначение характерных точек границ	Содержатся в Едином государственном реестре недвижимости			Определены в ходе выполнения комплексных кадастровых работ			Метод определения координат	Формулы, примененные для расчета средней квадратической погрешности определения координат характерных точек (Mt), м, с подставленными в такие формулы значениями и итоговые (вычисленные) значения Mt, м
	координаты, м		Радиус, м	координаты, м		Радиус, м		
	X	Y	R	X	Y	R		

1	2	3	4	5	6	7	8	9
н779О	—	—	—	634 113,50	107 835,35	—	Метод спутниковых геодезических измерений (определений)	—
н780О	—	—	—	634 108,60	107 846,01	—		
н781О	—	—	—	634 101,85	107 843,11	—		
н782О	—	—	—	634 106,77	107 832,51	—		
н779О	—	—	—	634 113,50	107 835,35	—		

2. Сведения о характеристиках объекта недвижимости с кадастровым номером 24:50:0500097:90 :

№ п/п	Наименование характеристики	Значение характеристики
1	2	3
1.	Вид объекта недвижимости	Здание
2.	Ранее присвоенный государственный учетный номер (инвентарный) здания, сооружения, объекта незавершенного строительства	—
3.	Кадастровый номер земельного участка (земельных участков), в границах которого (которых) расположены здание, сооружение, объект незавершенного строительства	24:50:0500097:42
4.	Уникальный учетный номер кадастрового квартала, в границах которого расположены здание, сооружение, объект незавершенного строительства	24:50:0500097
5.	Адрес здания, сооружения, объекта незавершенного строительства	—
5.1.	Сведения о местоположении здания, сооружения, объекта незавершенного строительства (при отсутствии адреса) в структурированном в соответствии с федеральной информационной адресной системой виде	660004, Российская Федерация, Красноярский край, Красноярск г, Солнечная ул, 7
5.2.	Дополнительные сведения о местоположении	—
6.	Иные сведения	—

3. Пояснения к сведениям об объекте недвижимости с кадастровым номером 24:50:0500097:90 :

1.	—
----	---

1. Сведения о характерных точках контура объекта недвижимости с кадастровым номером 24:50:0500097:91 :

Система координат —							Зона № —	
Обозначение характерных точек границ	Содержатся в Едином государственном реестре недвижимости			Определены в ходе выполнения комплексных кадастровых работ			Метод определения координат	Формулы, примененные для расчета средней квадратической погрешности определения координат характерных точек (Mt), м, с подставленными в такие формулы значениями и итоговые (вычисленные) значения Mt, м
	координаты, м		Радиус, м	координаты, м		Радиус, м		
	X	Y	R	X	Y	R		
1	2	3	4	5	6	7	8	9
н783О	—	—	—	634 174,84	107 834,70	—	Метод спутниковых геодезических измерений (определений)	—
н784О	—	—	—	634 171,68	107 843,61	—		
н785О	—	—	—	634 164,15	107 840,94	—		
н786О	—	—	—	634 167,31	107 832,03	—		
н783О	—	—	—	634 174,84	107 834,70	—		

2. Сведения о характеристиках объекта недвижимости с кадастровым номером 24:50:0500097:91 :

№ п/п	Наименование характеристики	Значение характеристики
1	2	3
1.	Вид объекта недвижимости	Здание
2.	Ранее присвоенный государственный учетный номер (инвентарный) здания, сооружения, объекта незавершенного строительства	—
3.	Кадастровый номер земельного участка (земельных участков), в границах которого (которых) расположены здание, сооружение, объект незавершенного строительства	24:50:0500097:909
4.	Уникальный учетный номер кадастрового квартала, в границах которого расположены здание, сооружение, объект незавершенного строительства	24:50:0500097

1	2				3			
5.	Адрес здания, сооружения, объекта незавершенного строительства				Российская Федерация, Красноярский край, городской округ город Красноярск, город Красноярск, улица Солнечная, дом 11/1			
5.1.	Сведения о местоположении здания, сооружения, объекта незавершенного строительства (при отсутствии адреса) в структурированном в соответствии с федеральной информационной адресной системой виде				—			
5.2.	Дополнительные сведения о местоположении				—			
6.	Иные сведения				—			
3. Пояснения к сведениям об объекте недвижимости с кадастровым номером 24:50:0500097:91 :								
1.	—							
1. Сведения о характерных точках контура объекта недвижимости с кадастровым номером 24:50:0500097:261 :								
Система координат — Зона № —								
Обоз- начение харак- терных точек границ	Содержатся в Едином государственном реестре недвижимости			Определены в ходе выполнения комплексных кадастровых работ			Метод определения координат	Формулы, примененные для расчета средней квадратической погрешности определения координат характерных точек (Mt), м, с подставленными в такие формулы значениями и итоговые (вычисленные) значения Mt, м
	координаты, м		Радиус, м	координаты, м		Радиус, м		
	X	Y	R	X	Y	R		
1	2	3	4	5	6	7	8	9
н787О	—	—	—	633 831,45	107 535,67	—	Метод спутниковых геодезических измерений (определений)	—
н788О	—	—	—	633 821,24	107 553,27	—		
н789О	—	—	—	633 804,61	107 543,63	—		
н790О	—	—	—	633 815,17	107 525,94	—		
н787О	—	—	—	633 831,45	107 535,67	—		
2. Сведения о характеристиках объекта недвижимости с кадастровым номером 24:50:0500097:261 :								
№ п/п	Наименование характеристики				Значение характеристики			
1	2				3			
1.	Вид объекта недвижимости				Здание			

1	2	3
2.	Ранее присвоенный государственный учетный номер (инвентарный) здания, сооружения, объекта незавершенного строительства	—
3.	Кадастровый номер земельного участка (земельных участков), в границах которого (которых) расположены здание, сооружение, объект незавершенного строительства	24:50:0500097:27
4.	Уникальный учетный номер кадастрового квартала, в границах которого расположены здание, сооружение, объект незавершенного строительства	24:50:0500097
5.	Адрес здания, сооружения, объекта незавершенного строительства	Российская Федерация, Красноярский край, городской округ город Красноярск, город Красноярск, улица 2-я Краснофлотская, здание 35е/1
5.1.	Сведения о местоположении здания, сооружения, объекта незавершенного строительства (при отсутствии адреса) в структурированном в соответствии с федеральной информационной адресной системой виде	—
5.2.	Дополнительные сведения о местоположении	—
6.	Иные сведения	—

3. Пояснения к сведениям об объекте недвижимости с кадастровым номером 24:50:0500097:261:		
1.	—	

1. Сведения о характерных точках контура объекта недвижимости с кадастровым номером 24:50:0500097:242:		
--------------------------------------------------------------------------------------------------------	--	--

Система координат —							Зона № —	
Обозначение характерных точек границ	Содержатся в Едином государственном реестре недвижимости			Определены в ходе выполнения комплексных кадастровых работ			Метод определения координат	Формулы, примененные для расчета средней квадратической погрешности определения координат характерных точек (Mt), м, с подставленными в такие формулы значениями и итоговые (вычисленные) значения Mt, м
	координаты, м		Радиус, м	координаты, м		Радиус, м		
	X	Y	R	X	Y	R		
1	2	3	4	5	6	7	8	9
н791О	—	—	—	633 918,74	107 557,31	—	Метод спутниковых геодезических измерений (определений)	—
н792О	—	—	—	633 922,22	107 559,42	—		
н793О	—	—	—	633 919,29	107 565,07	—		

1. Сведения о характерных точках контура объекта недвижимости с кадастровым номером 24:50:0500097:247 :

Система координат —							Зона № —	
Обозначение характерных точек границ	Содержатся в Едином государственном реестре недвижимости			Определены в ходе выполнения комплексных кадастровых работ			Метод определения координат	Формулы, примененные для расчета средней квадратической погрешности определения координат характерных точек (Mt), м, с подставленными в такие формулы значениями и итоговые (вычисленные) значения Mt, м
	координаты, м		Радиус, м	координаты, м		Радиус, м		
	X	Y	R	X	Y	R		
1	2	3	4	5	6	7	8	9
н795О	—	—	—	633 826,66	107 602,50	—	Метод спутниковых геодезических измерений (определений)	—
н796О	—	—	—	633 830,25	107 604,24	—		
н797О	—	—	—	633 826,15	107 611,69	—		
н798О	—	—	—	633 823,09	107 609,84	—		
н795О	—	—	—	633 826,66	107 602,50	—		

2. Сведения о характеристиках объекта недвижимости с кадастровым номером 24:50:0500097:247 :

№ п/п	Наименование характеристики	Значение характеристики
1	2	3
1.	Вид объекта недвижимости	Здание
2.	Ранее присвоенный государственный учетный номер (инвентарный) здания, сооружения, объекта незавершенного строительства	—
3.	Кадастровый номер земельного участка (земельных участков), в границах которого (которых) расположены здание, сооружение, объект незавершенного строительства	24:50:0500097:80
4.	Уникальный учетный номер кадастрового квартала, в границах которого расположены здание, сооружение, объект незавершенного строительства	24:50:0500097

1	2				3			
5.	Адрес здания, сооружения, объекта незавершенного строительства				Российская Федерация, Красноярский край, городской округ город Красноярск, город Красноярск, улица 2-я Краснофлотская, здание 35г/2 строение 1			
5.1.	Сведения о местоположении здания, сооружения, объекта незавершенного строительства (при отсутствии адреса) в структурированном в соответствии с федеральной информационной адресной системой виде				—			
5.2.	Дополнительные сведения о местоположении				—			
6.	Иные сведения				—			
3. Пояснения к сведениям об объекте недвижимости с кадастровым номером 24:50:0500097:247 :								
1.	—							
1. Сведения о характерных точках контура объекта недвижимости с кадастровым номером 24:50:0500097:224 :								
Система координат — Зона № —								
Обоз- начение харак- терных точек границ	Содержатся в Едином государственном реестре недвижимости			Определены в ходе выполнения комплексных кадастровых работ			Метод определения координат	Формулы, примененные для расчета средней квадратической погрешности определения координат характерных точек (Mt), м, с подставленными в такие формулы значениями и итоговые (вычисленные) значения Mt, м
	координаты, м		Радиус, м	координаты, м		Радиус, м		
	X	Y	R	X	Y	R		
1	2	3	4	5	6	7	8	9
н803О	—	—	—	633 963,25	107 552,07	—	Метод спутниковых геодезических измерений (определений)	—
н804О	—	—	—	633 959,03	107 549,83	—		
н805О	—	—	—	633 953,40	107 559,86	—		
н806О	—	—	—	633 957,88	107 562,19	—		
н803О	—	—	—	633 963,25	107 552,07	—		
2. Сведения о характеристиках объекта недвижимости с кадастровым номером 24:50:0500097:224 :								
№ п/п	Наименование характеристики				Значение характеристики			
1	2				3			
1.	Вид объекта недвижимости				Здание			

1	2	3
2.	Ранее присвоенный государственный учетный номер (инвентарный) здания, сооружения, объекта незавершенного строительства	—
3.	Кадастровый номер земельного участка (земельных участков), в границах которого (которых) расположены здание, сооружение, объект незавершенного строительства	24:50:0500097:80
4.	Уникальный учетный номер кадастрового квартала, в границах которого расположены здание, сооружение, объект незавершенного строительства	24:50:0500097
5.	Адрес здания, сооружения, объекта незавершенного строительства	—
5.1.	Сведения о местоположении здания, сооружения, объекта незавершенного строительства (при отсутствии адреса) в структурированном в соответствии с федеральной информационной адресной системой виде	660004, Российская Федерация, Красноярский край, Красноярск г, Краснофлотская 2-я ул, д 35Г, бокс 147, строен 6
5.2.	Дополнительные сведения о местоположении	#с6п147
6.	Иные сведения	—

3. Пояснения к сведениям об объекте недвижимости с кадастровым номером 24:50:0500097:224 :

1.	—
----	---

1. Сведения о характерных точках контура объекта недвижимости с кадастровым номером 24:50:0500097:83 :

Система координат <u>—</u>							Зона № <u>—</u>	
Обозначение характерных точек границ	Содержатся в Едином государственном реестре недвижимости			Определены в ходе выполнения комплексных кадастровых работ			Метод определения координат	Формулы, примененные для расчета средней квадратической погрешности определения координат характерных точек (Mt), м, с подставленными в такие формулы значениями и итоговые (вычисленные) значения Mt, м
	координаты, м		Радиус, м	координаты, м		Радиус, м		
	X	Y	R	X	Y	R		
1	2	3	4	5	6	7	8	9
н807О	—	—	—	634 239,48	107 846,45	—	Метод спутниковых геодезических измерений (определений)	—
н808О	—	—	—	634 236,49	107 853,83	—		
н809О	—	—	—	634 229,75	107 851,38	—		

1	2	3	4	5	6	7	8	9
н8100	—	—	—	634 232,77	107 844,00	—	Метод спутниковых геодезических измерений (определений)	—
н8070	—	—	—	634 239,48	107 846,45	—		
2. Сведения о характеристиках объекта недвижимости с кадастровым номером								24:50:0500097:83 :
№ п/п	Наименование характеристики					Значение характеристики		
1	2					3		
1.	Вид объекта недвижимости					Здание		
2.	Ранее присвоенный государственный учетный номер (инвентарный) здания, сооружения, объекта незавершенного строительства					—		
3.	Кадастровый номер земельного участка (земельных участков), в границах которого (которых) расположены здание, сооружение, объект незавершенного строительства					24:50:0500108:45		
4.	Уникальный учетный номер кадастрового квартала, в границах которого расположены здание, сооружение, объект незавершенного строительства					24:50:0500097		
5.	Адрес здания, сооружения, объекта незавершенного строительства					Российская Федерация, Красноярский край, городской округ город Красноярск, город Красноярск, улица Солнечная, дом 15		
5.1.	Сведения о местоположении здания, сооружения, объекта незавершенного строительства (при отсутствии адреса) в структурированном в соответствии с федеральной информационной адресной системой виде					—		
5.2.	Дополнительные сведения о местоположении					—		
6.	Иные сведения					—		
3. Пояснения к сведениям об объекте недвижимости с кадастровым номером								24:50:0500097:83 :
1.	—							

1. Сведения о характерных точках контура объекта недвижимости с кадастровым номером 24:50:0000000:160309 :

Система координат —							Зона № —	
Обозначение характерных точек границ	Содержатся в Едином государственном реестре недвижимости			Определены в ходе выполнения комплексных кадастровых работ			Метод определения координат	Формулы, примененные для расчета средней квадратической погрешности определения координат характерных точек (Mt), м, с подставленными в такие формулы значениями и итоговые (вычисленные) значения Mt, м
	координаты, м		Радиус, м	координаты, м		Радиус, м		
	X	Y	R	X	Y	R		
1	2	3	4	5	6	7	8	9
н829О	—	—	—	634 156,01	107 815,17	—	Метод спутниковых геодезических измерений (определений)	—
н830О	—	—	—	634 153,40	107 820,41	—		
н831О	—	—	—	634 141,33	107 815,01	—		
н832О	—	—	—	634 143,84	107 809,79	—		
н829О	—	—	—	634 156,01	107 815,17	—		

2. Сведения о характеристиках объекта недвижимости с кадастровым номером 24:50:0000000:160309 :

№ п/п	Наименование характеристики	Значение характеристики
1	2	3
1.	Вид объекта недвижимости	Здание
2.	Ранее присвоенный государственный учетный номер (инвентарный) здания, сооружения, объекта незавершенного строительства	—
3.	Кадастровый номер земельного участка (земельных участков), в границах которого (которых) расположены здание, сооружение, объект незавершенного строительства	24:50:0500097:18
4.	Уникальный учетный номер кадастрового квартала, в границах которого расположены здание, сооружение, объект незавершенного строительства	24:50:0500097

1	2				3			
5.	Адрес здания, сооружения, объекта незавершенного строительства				Российская Федерация, Красноярский край, городской округ город Красноярск, город Красноярск, улица 2-я Краснофлотская, здание 35д/3			
5.1.	Сведения о местоположении здания, сооружения, объекта незавершенного строительства (при отсутствии адреса) в структурированном в соответствии с федеральной информационной адресной системой виде				—			
5.2.	Дополнительные сведения о местоположении				—			
6.	Иные сведения				—			
3. Пояснения к сведениям об объекте недвижимости с кадастровым номером 24:50:0000000:160309 :								
1.	—							
1. Сведения о характерных точках контура объекта недвижимости с кадастровым номером 24:50:0500097:542 :								
Система координат — Зона № —								
Обоз- начение харак- терных точек границ	Содержатся в Едином государственном реестре недвижимости			Определены в ходе выполнения комплексных кадастровых работ			Метод определения координат	Формулы, примененные для расчета средней квадратической погрешности определения координат характерных точек (Mt), м, с подставленными в такие формулы значениями и итоговые (вычисленные) значения Mt, м
	координаты, м		Радиус, м	координаты, м		Радиус, м		
	X	Y	R	X	Y	R		
1	2	3	4	5	6	7	8	9
н837О	—	—	—	634 309,88	107 806,55	—	Метод спутниковых геодезических измерений (определений)	—
н838О	—	—	—	634 312,41	107 808,48	—		
н839О	—	—	—	634 308,07	107 813,98	—		
н840О	—	—	—	634 305,57	107 811,84	—		
н837О	—	—	—	634 309,88	107 806,55	—		
2. Сведения о характеристиках объекта недвижимости с кадастровым номером 24:50:0500097:542 :								
№ п/п	Наименование характеристики				Значение характеристики			
1	2				3			
1.	Вид объекта недвижимости				Здание			

1	2	3
2.	Ранее присвоенный государственный учетный номер (инвентарный) здания, сооружения, объекта незавершенного строительства	—
3.	Кадастровый номер земельного участка (земельных участков), в границах которого (которых) расположены здание, сооружение, объект незавершенного строительства	24:50:0500097:37
4.	Уникальный учетный номер кадастрового квартала, в границах которого расположены здание, сооружение, объект незавершенного строительства	24:50:0500097
5.	Адрес здания, сооружения, объекта незавершенного строительства	Российская Федерация, Красноярский край, городской округ город Красноярск, город Красноярск, улица Солнечная, здание 21 строение 13
5.1.	Сведения о местоположении здания, сооружения, объекта незавершенного строительства (при отсутствии адреса) в структурированном в соответствии с федеральной информационной адресной системой виде	—
5.2.	Дополнительные сведения о местоположении	—
6.	Иные сведения	—

3. Пояснения к сведениям об объекте недвижимости с кадастровым номером 24:50:0500097:542 :

1.	—
----	---

1. Сведения о характерных точках контура объекта недвижимости с кадастровым номером 24:50:0500097:107 :

Система координат —							Зона № —	
Обозначение характерных точек границ	Содержатся в Едином государственном реестре недвижимости			Определены в ходе выполнения комплексных кадастровых работ			Метод определения координат	Формулы, примененные для расчета средней квадратической погрешности определения координат характерных точек (Mt), м, с подставленными в такие формулы значениями и итоговые (вычисленные) значения Mt, м
	координаты, м		Радиус, м	координаты, м		Радиус, м		
	X	Y	R	X	Y	R		
1	2	3	4	5	6	7	8	9
н833О	—	—	—	634 246,97	107 769,83	—	Метод спутниковых геодезических измерений (определений)	—
н834О	—	—	—	634 250,15	107 772,09	—		
н835О	—	—	—	634 254,16	107 767,10	—		

1. Сведения о характерных точках контура объекта недвижимости с кадастровым номером 24:50:0500097:174 :

Система координат —							Зона № —	
Обозначение характерных точек границ	Содержатся в Едином государственном реестре недвижимости			Определены в ходе выполнения комплексных кадастровых работ			Метод определения координат	Формулы, примененные для расчета средней квадратической погрешности определения координат характерных точек (Mt), м, с подставленными в такие формулы значениями и итоговые (вычисленные) значения Mt, м
	координаты, м		Радиус, м	координаты, м		Радиус, м		
	X	Y	R	X	Y	R		
1	2	3	4	5	6	7	8	9
н841О	—	—	—	634 216,11	107 837,62	—	Метод спутниковых геодезических измерений (определений)	—
н842О	—	—	—	634 211,69	107 845,88	—		
н843О	—	—	—	634 207,79	107 844,01	—		
н844О	—	—	—	634 212,21	107 835,65	—		
н841О	—	—	—	634 216,11	107 837,62	—		

2. Сведения о характеристиках объекта недвижимости с кадастровым номером 24:50:0500097:174 :

№ п/п	Наименование характеристики	Значение характеристики
1	2	3
1.	Вид объекта недвижимости	Здание
2.	Ранее присвоенный государственный учетный номер (инвентарный) здания, сооружения, объекта незавершенного строительства	—
3.	Кадастровый номер земельного участка (земельных участков), в границах которого (которых) расположены здание, сооружение, объект незавершенного строительства	—
4.	Уникальный учетный номер кадастрового квартала, в границах которого расположены здание, сооружение, объект незавершенного строительства	24:50:0500097

1	2					3		
5.	Адрес здания, сооружения, объекта незавершенного строительства					—		
5.1.	Сведения о местоположении здания, сооружения, объекта незавершенного строительства (при отсутствии адреса) в структурированном в соответствии с федеральной информационной адресной системой виде					Российская Федерация, Красноярский край, Красноярск г, Солнечная ул, д 15а		
5.2.	Дополнительные сведения о местоположении					—		
6.	Иные сведения					—		
3. Пояснения к сведениям об объекте недвижимости с кадастровым номером 24:50:0500097:174 :								
1.	—							
1. Сведения о характерных точках контура объекта недвижимости с кадастровым номером 24:50:0500097:153 :								
Система координат — Зона № —								
Обоз- начение харак- терных точек границ	Содержатся в Едином государственном реестре недвижимости			Определены в ходе выполнения комплексных кадастровых работ			Метод определения координат	Формулы, примененные для расчета средней квадратической погрешности определения координат характерных точек (Mt), м, с подставленными в такие формулы значениями и итоговые (вычисленные) значения Mt, м
	координаты, м		Радиус, м	координаты, м		Радиус, м		
	X	Y	R	X	Y	R		
1	2	3	4	5	6	7	8	9
н845O	—	—	—	634 163,28	107 606,74	—	Метод спутниковых геодезических измерений (определений)	—
н846O	—	—	—	634 163,95	107 609,87	—		
н847O	—	—	—	634 157,94	107 610,94	—		
н848O	—	—	—	634 157,39	107 607,78	—		
н845O	—	—	—	634 163,28	107 606,74	—		
2. Сведения о характеристиках объекта недвижимости с кадастровым номером 24:50:0500097:153 :								
№ п/п	Наименование характеристики					Значение характеристики		
1	2					3		
1.	Вид объекта недвижимости					Здание		

1	2	3
2.	Ранее присвоенный государственный учетный номер (инвентарный) здания, сооружения, объекта незавершенного строительства	—
3.	Кадастровый номер земельного участка (земельных участков), в границах которого (которых) расположены здание, сооружение, объект незавершенного строительства	—
4.	Уникальный учетный номер кадастрового квартала, в границах которого расположены здание, сооружение, объект незавершенного строительства	24:50:0500097
5.	Адрес здания, сооружения, объекта незавершенного строительства	Российская Федерация, Красноярский край, городской округ город Красноярск, город Красноярск, улица Солнечная, здание 21а/4 строение 22
5.1.	Сведения о местоположении здания, сооружения, объекта незавершенного строительства (при отсутствии адреса) в структурированном в соответствии с федеральной информационной адресной системой виде	—
5.2.	Дополнительные сведения о местоположении	—
6.	Иные сведения	—

3. Пояснения к сведениям об объекте недвижимости с кадастровым номером 24:50:0500097:153 :

1.	—
----	---

1. Сведения о характерных точках контура объекта недвижимости с кадастровым номером 24:50:0500097:1766 :

Система координат —							Зона № —	
Обозначение характерных точек границ	Содержатся в Едином государственном реестре недвижимости			Определены в ходе выполнения комплексных кадастровых работ			Метод определения координат	Формулы, примененные для расчета средней квадратической погрешности определения координат характерных точек (Mt), м, с подставленными в такие формулы значениями и итоговые (вычисленные) значения Mt, м
	координаты, м		Радиус, м	координаты, м		Радиус, м		
	X	Y	R	X	Y	R		
1	2	3	4	5	6	7	8	9
н846О	—	—	—	634 163,95	107 609,87	—	Метод спутниковых геодезических измерений (определений)	—
н161О	—	—	—	634 164,58	107 613,01	—		
н164О	—	—	—	634 158,54	107 614,18	—		

1. Сведения о характерных точках контура объекта недвижимости с кадастровым номером 24:50:0500097:1984 :

Система координат —							Зона № —	
Обозначение характерных точек границ	Содержатся в Едином государственном реестре недвижимости			Определены в ходе выполнения комплексных кадастровых работ			Метод определения координат	Формулы, примененные для расчета средней квадратической погрешности определения координат характерных точек (Mt), м, с подставленными в такие формулы значениями и итоговые (вычисленные) значения Mt, м
	координаты, м		Радиус, м	координаты, м		Радиус, м		
	X	Y	R	X	Y	R		
1	2	3	4	5	6	7	8	9
н290О	—	—	—	634 278,40	107 683,72	—	Метод спутниковых геодезических измерений (определений)	—
н485О	—	—	—	634 280,24	107 686,94	—		
н488О	—	—	—	634 274,90	107 689,75	—		
н291О	—	—	—	634 273,05	107 686,59	—		
н290О	—	—	—	634 278,40	107 683,72	—		

2. Сведения о характеристиках объекта недвижимости с кадастровым номером 24:50:0500097:1984 :

№ п/п	Наименование характеристики	Значение характеристики
1	2	3
1.	Вид объекта недвижимости	Сооружение
2.	Ранее присвоенный государственный учетный номер (инвентарный) здания, сооружения, объекта незавершенного строительства	—
3.	Кадастровый номер земельного участка (земельных участков), в границах которого (которых) расположены здание, сооружение, объект незавершенного строительства	—
4.	Уникальный учетный номер кадастрового квартала, в границах которого расположены здание, сооружение, объект незавершенного строительства	24:50:0500097

1	2					3		
5.	Адрес здания, сооружения, объекта незавершенного строительства					—		
5.1.	Сведения о местоположении здания, сооружения, объекта незавершенного строительства (при отсутствии адреса) в структурированном в соответствии с федеральной информационной адресной системой виде					Российская Федерация, Красноярский край, Красноярск г		
5.2.	Дополнительные сведения о местоположении					западнее территории ЖКО ЦБК, бокс № 63		
6.	Иные сведения					—		
3. Пояснения к сведениям об объекте недвижимости с кадастровым номером 24:50:0500097:1984 :								
1.	—							
1. Сведения о характерных точках контура объекта недвижимости с кадастровым номером 24:50:0500097:922 :								
Система координат — Зона № —								
Обоз- начение харак- терных точек границ	Содержатся в Едином государственном реестре недвижимости			Определены в ходе выполнения комплексных кадастровых работ			Метод определения координат	Формулы, примененные для расчета средней квадратической погрешности определения координат характерных точек (Mt), м, с подставленными в такие формулы значениями и итоговые (вычисленные) значения Mt, м
	координаты, м		Радиус, м	координаты, м		Радиус, м		
	X	Y	R	X	Y	R		
1	2	3	4	5	6	7	8	9
н854О	—	—	—	633 890,60	107 633,23	—	Метод спутниковых геодезических измерений (определений)	—
н855О	—	—	—	633 887,68	107 637,72	—		
н856О	—	—	—	633 882,14	107 634,55	—		
н857О	—	—	—	633 885,14	107 630,04	—		
н854О	—	—	—	633 890,60	107 633,23	—		
2. Сведения о характеристиках объекта недвижимости с кадастровым номером 24:50:0500097:922 :								
№ п/п	Наименование характеристики					Значение характеристики		
1	2					3		
1.	Вид объекта недвижимости					Здание		

1	2	3
2.	Ранее присвоенный государственный учетный номер (инвентарный) здания, сооружения, объекта незавершенного строительства	—
3.	Кадастровый номер земельного участка (земельных участков), в границах которого (которых) расположены здание, сооружение, объект незавершенного строительства	—
4.	Уникальный учетный номер кадастрового квартала, в границах которого расположены здание, сооружение, объект незавершенного строительства	24:50:0500097
5.	Адрес здания, сооружения, объекта незавершенного строительства	Российская Федерация, Красноярский край, городской округ город Красноярск, город Красноярск, улица 2-я Краснофлотская, здание 35д/4
5.1.	Сведения о местоположении здания, сооружения, объекта незавершенного строительства (при отсутствии адреса) в структурированном в соответствии с федеральной информационной адресной системой виде	—
5.2.	Дополнительные сведения о местоположении	—
6.	Иные сведения	—

3. Пояснения к сведениям об объекте недвижимости с кадастровым номером 24:50:0500097:922 :

1.	—
----	---

1. Сведения о характерных точках контура объекта недвижимости с кадастровым номером 24:50:0500097:584 :

Система координат —							Зона № —	
Обозначение характерных точек границ	Содержатся в Едином государственном реестре недвижимости			Определены в ходе выполнения комплексных кадастровых работ			Метод определения координат	Формулы, примененные для расчета средней квадратической погрешности определения координат характерных точек (Mt), м, с подставленными в такие формулы значениями и итоговые (вычисленные) значения Mt, м
	координаты, м		Радиус, м	координаты, м		Радиус, м		
	X	Y	R	X	Y	R		
1	2	3	4	5	6	7	8	9
н862О	—	—	—	634 182,93	107 697,10	—	Метод спутниковых геодезических измерений (определений)	—
н863О	—	—	—	634 185,89	107 698,35	—		
н864О	—	—	—	634 183,03	107 703,70	—		

1. Сведения о характерных точках контура объекта недвижимости с кадастровым номером 24:50:0000000:11038 :

Система координат —							Зона № —	
Обозначение характерных точек границ	Содержатся в Едином государственном реестре недвижимости			Определены в ходе выполнения комплексных кадастровых работ			Метод определения координат	Формулы, примененные для расчета средней квадратической погрешности определения координат характерных точек (Mt), м, с подставленными в такие формулы значениями и итоговые (вычисленные) значения Mt, м
	координаты, м		Радиус, м	координаты, м		Радиус, м		
	X	Y	R	X	Y	R		
1	2	3	4	5	6	7	8	9
н867О	—	—	—	634 181,13	107 620,23	—	Метод спутниковых геодезических измерений (определений)	—
н283О	—	—	—	634 181,80	107 623,37	—		
н282О	—	—	—	634 176,19	107 624,50	—		
н870О	—	—	—	634 175,55	107 621,36	—		
н867О	—	—	—	634 181,13	107 620,23	—		

2. Сведения о характеристиках объекта недвижимости с кадастровым номером 24:50:0000000:11038 :

№ п/п	Наименование характеристики	Значение характеристики
1	2	3
1.	Вид объекта недвижимости	Здание
2.	Ранее присвоенный государственный учетный номер (инвентарный) здания, сооружения, объекта незавершенного строительства	—
3.	Кадастровый номер земельного участка (земельных участков), в границах которого (которых) расположены здание, сооружение, объект незавершенного строительства	—
4.	Уникальный учетный номер кадастрового квартала, в границах которого расположены здание, сооружение, объект незавершенного строительства	24:50:0500097

1	2	3
5.	Адрес здания, сооружения, объекта незавершенного строительства	—
5.1.	Сведения о местоположении здания, сооружения, объекта незавершенного строительства (при отсутствии адреса) в структурированном в соответствии с федеральной информационной адресной системой виде	Российская Федерация, Красноярский край, Красноярск г, Солнечная ул, 21"А"
5.2.	Дополнительные сведения о местоположении	—
6.	Иные сведения	—
3. Пояснения к сведениям об объекте недвижимости с кадастровым номером <u>24:50:0000000:11038</u> :		
1.	—	

Сведения о зданиях, сооружениях, объектах незавершенного строительства, необходимые для исправления реестровых ошибок в сведениях об описании их местоположения									
1. Сведения о характерных точках контура _____ сооружения _____									
с кадастровым номером _____ 24:50:0500097:789 _____ : _____ вид объекта недвижимости (здание, сооружение, объект незавершенного строительства)									
Система координат _____ Зона № _____									
Обоз- начение харак- терных точек границ	Содержатся в Едином государственном реестре недвижимости			Определены в ходе выполнения комплексных кадастровых работ			Метод определения координат	Формулы, примененные для расчета средней квадратической погрешности определения координат характерных точек (Mt), м, с подставленными в такие формулы значениями и итоговые (вычисленные) значения Mt, м	
	координаты, м		Радиус, м	координаты, м		Радиус, м			
	X	Y	R	X	Y	R			
1	2	3	4	5	6	7	8	9	
5	634 190,07	107 632,45	—	—	—	—	—	—	
н9О	—	—	—	634 190,07	107 630,65	—			
6	634 190,69	107 635,56	—	—	—	—			
н10О	—	—	—	634 190,69	107 633,65	—			
7	634 184,88	107 636,71	—	—	—	—			
н11О	—	—	—	634 184,88	107 634,77	—			
8	634 184,27	107 633,60	—	—	—	—			
н12О	—	—	—	634 184,18	107 631,76	—	Метод спутниковых геодезических измерений (определений)		
н9О	—	—	—	634 190,07	107 630,65	—	—		
2. Иные сведения об объекте недвижимости с кадастровым номером _____ 24:50:0500097:789 _____ :									
1.	—								
3. Пояснения к сведениям об объекте недвижимости с кадастровым номером _____ 24:50:0500097:789 _____ :									
1.	—								

1. Сведения о характерных точках контура				сооружения				
				вид объекта недвижимости (здание, сооружение, объект незавершенного строительства)				
с кадастровым номером				24:50:0500097:579 :				
Система координат				Зона №				
Обоз- начение харак- терных точек границ	Содержатся в Едином государственном реестре недвижимости			Определены в ходе выполнения комплексных кадастровых работ			Метод определения координат	Формулы, примененные для расчета средней квадратической погрешности определения координат характерных точек (Mt), м, с подставленными в такие формулы значениями и итоговые (вычисленные) значения Mt, м
	координаты, м		Радиус, м	координаты, м		Радиус, м		
	X	Y	R	X	Y	R		
1	2	3	4	5	6	7	8	9
165	634 163,90	107 610,57	—	—	—	—	—	—
н161О	—	—	—	634 164,58	107 613,01	—	Метод спутниковых геодезических измерений (определений)	
н162О	—	—	—	634 165,23	107 616,15	—		
н163О	—	—	—	634 159,20	107 617,42	—		
н164О	—	—	—	634 158,54	107 614,18	—		
168	634 164,62	107 614,04	—	—	—	—	—	
167	634 158,79	107 615,25	—	—	—	—		
166	634 158,07	107 611,78	—	—	—	—		
н161О	—	—	—	634 164,58	107 613,01	—	Метод спутниковых геодезических измерений (определений)	
2. Иные сведения об объекте недвижимости с кадастровым номером				24:50:0500097:579 :				
1.	—							
3. Пояснения к сведениям об объекте недвижимости с кадастровым номером				24:50:0500097:579 :				
1.	—							

1. Сведения о характерных точках контура				сооружения				
с кадастровым номером				24:50:0500097:546				
Система координат				Зона №				
Обоз- начение харак- терных точек границ	Содержатся в Едином государственном реестре недвижимости			Определены в ходе выполнения комплексных кадастровых работ			Метод определения координат	Формулы, примененные для расчета средней квадратической погрешности определения координат характерных точек (Mt), м, с подставленными в такие формулы значениями и итоговые (вычисленные) значения Mt, м
	координаты, м		Радиус, м	координаты, м		Радиус, м		
	X	Y	R	X	Y	R		
1	2	3	4	5	6	7	8	9
300	634 295,69	107 716,09	—	—	—	—	—	—
303	634 297,36	107 719,08	—	—	—	—		
—	—	—	—	—	—	—		
—	—	—	—	—	—	—		
—	—	—	—	—	—	—		
н2990	—	—	—	634 289,58	107 718,40	—	Иное описание	—
302	634 291,58	107 722,08	—	—	—	—	—	
301	634 289,92	107 719,08	—	—	—	—		
—	—	—	—	—	—	—		
2. Иные сведения об объекте недвижимости с кадастровым номером				24:50:0500097:546				
1.	—							
3. Пояснения к сведениям об объекте недвижимости с кадастровым номером				24:50:0500097:546				
1.	—							

1. Сведения о характерных точках контура

сооружения

вид объекта недвижимости (здание, сооружение, объект незавершенного строительства)

с кадастровым номером24:50:0500097:561:

Система координат

Зона №

Обоз- начение харак- терных точек границ	Содержатся в Едином государственном реестре недвижимости			Определены в ходе выполнения комплексных кадастровых работ			Метод определения координат	Формулы, примененные для расчета средней квадратической погрешности определения координат характерных точек (Mt), м, с подставленными в такие формулы значениями и итоговые (вычисленные) значения Mt, м
	координаты, м		Радиус, м	координаты, м		Радиус, м		
	X	Y	R	X	Y	R		
1	2	3	4	5	6	7	8	9
385	633 877,25	107 503,66	—	—	—	—	—	—
н381О	—	—	—	633 875,57	107 501,67	—		
н382О	—	—	—	633 878,86	107 503,79	—		
н383О	—	—	—	633 874,92	107 509,77	—		
н384О	—	—	—	633 871,67	107 507,72	—	Метод спутниковых геодезических измерений (определений)	
388	633 873,31	107 509,64	—	—	—	—	—	
387	633 870,06	107 507,58	—	—	—	—		
386	633 873,96	107 501,54	—	—	—	—		
н381О	—	—	—	633 875,57	107 501,67	—		

2. Иные сведения об объекте недвижимости с кадастровым номером

24:50:0500097:561

:

1.

—

3. Пояснения к сведениям об объекте недвижимости с кадастровым номером

24:50:0500097:561

:

1.

—

1. Сведения о характерных точках контура

сооружения

вид объекта недвижимости (здание, сооружение, объект незавершенного строительства)

с кадастровым номером24:50:0500097:574:

Система координат

Зона №

Обозначение характерных точек границ	Содержатся в Едином государственном реестре недвижимости			Определены в ходе выполнения комплексных кадастровых работ			Метод определения координат	Формулы, примененные для расчета средней квадратической погрешности определения координат характерных точек (Mt), м, с подставленными в такие формулы значениями и итоговые (вычисленные) значения Mt, м	
	координаты, м		Радиус, м	координаты, м		Радиус, м			
	X	Y	R	X	Y	R			
1	2	3	4	5	6	7	8	9	
421	634 316,80	107 718,43	—	—	—	—	—	—	
н417О	—	—	—	634 317,01	107 718,93	—			
н418О	—	—	—	634 318,76	107 722,08	—			
н419О	—	—	—	634 312,77	107 725,60	—			
н420О	—	—	—	634 310,93	107 722,30	—	Метод спутниковых геодезических измерений (определений)		
424	634 318,51	107 721,67	—	—	—	—	—		
423	634 312,62	107 724,76	—	—	—	—			
422	634 310,92	107 721,51	—	—	—	—			
н417О	—	—	—	634 317,01	107 718,93	—			

2. Иные сведения об объекте недвижимости с кадастровым номером

24:50:0500097:574

:

1.

3. Пояснения к сведениям об объекте недвижимости с кадастровым номером

24:50:0500097:574

:

1.

1. Сведения о характерных точках контура				сооружения				
с кадастровым номером				24:50:0500097:762				
Система координат				Зона №				
Обозначение характерных точек границ	Содержатся в Едином государственном реестре недвижимости			Определены в ходе выполнения комплексных кадастровых работ			Метод определения координат	Формулы, примененные для расчета средней квадратической погрешности определения координат характерных точек (Mt), м, с подставленными в такие формулы значениями и итоговые (вычисленные) значения Mt, м
	координаты, м		Радиус, м	координаты, м		Радиус, м		
	X	Y	R	X	Y	R		
1	2	3	4	5	6	7	8	9
429	634 315,01	107 715,26	—	—	—	—	—	—
н425О	—	—	—	634 315,32	107 715,78	—		
н426О	—	—	—	634 317,01	107 718,93	—		
н427О	—	—	—	634 310,93	107 722,30	—		
н428О	—	—	—	634 309,18	107 719,07	—	Метод спутниковых геодезических измерений (определений)	
430	634 316,68	107 718,25	—	—	—	—	—	
431	634 310,81	107 721,54	—	—	—	—		
432	634 309,14	107 718,54	—	—	—	—		
н425О	—	—	—	634 315,32	107 715,78	—		
2. Иные сведения об объекте недвижимости с кадастровым номером				24:50:0500097:762				
1.	—							
3. Пояснения к сведениям об объекте недвижимости с кадастровым номером				24:50:0500097:762				
1.	—							

1. Сведения о характерных точках контура				сооружения				
				вид объекта недвижимости (здание, сооружение, объект незавершенного строительства)				
с кадастровым номером				24:50:0500097:872 :				
Система координат				Зона №				
Обозначение характерных точек границ	Содержатся в Едином государственном реестре недвижимости			Определены в ходе выполнения комплексных кадастровых работ			Метод определения координат	Формулы, примененные для расчета средней квадратической погрешности определения координат характерных точек (Mt), м, с подставленными в такие формулы значениями и итоговые (вычисленные) значения Mt, м
	координаты, м		Радиус, м	координаты, м		Радиус, м		
	X	Y	R	X	Y	R		
1	2	3	4	5	6	7	8	9
481	634 286,78	107 700,38	—	—	—	—	—	—
н477О	—	—	—	634 286,90	107 699,27	—		
н478О	—	—	—	634 288,62	107 702,51	—		
н479О	—	—	—	634 283,27	107 705,35	—		
н480О	—	—	—	634 281,55	107 702,11	—	Метод спутниковых геодезических измерений (определений)	
482	634 288,50	107 703,62	—	—	—	—	—	
483	634 283,15	107 706,46	—	—	—	—		
484	634 281,42	107 703,22	—	—	—	—		
н477О	—	—	—	634 286,90	107 699,27	—		
2. Иные сведения об объекте недвижимости с кадастровым номером				24:50:0500097:872 :				
1.	—							
3. Пояснения к сведениям об объекте недвижимости с кадастровым номером				24:50:0500097:872 :				
1.	—							

1. Сведения о характерных точках контура				сооружения				
с кадастровым номером				24:50:0500097:1980				
Система координат				Зона №				
Обоз- начение харак- терных точек границ	Содержатся в Едином государственном реестре недвижимости			Определены в ходе выполнения комплексных кадастровых работ			Метод определения координат	Формулы, примененные для расчета средней квадратической погрешности определения координат характерных точек (Mt), м, с подставленными в такие формулы значениями и итоговые (вычисленные) значения Mt, м
	координаты, м		Радиус, м	координаты, м		Радиус, м		
	X	Y	R	X	Y	R		
1	2	3	4	5	6	7	8	9
525	634 389,08	107 695,70	—	—	—	—	—	—
н521О	—	—	—	634 387,32	107 692,53	—		
н522О	—	—	—	634 388,73	107 695,82	—		
н523О	—	—	—	634 383,38	107 698,17	—		
н524О	—	—	—	634 382,11	107 695,08	—	Метод спутниковых геодезических измерений (определений)	
526	634 383,73	107 698,05	—	—	—	—	—	
527	634 382,46	107 694,96	—	—	—	—		
528	634 387,67	107 692,41	—	—	—	—		
н521О	—	—	—	634 387,32	107 692,53	—		
2. Иные сведения об объекте недвижимости с кадастровым номером				24:50:0500097:1980				
1.	—							
3. Пояснения к сведениям об объекте недвижимости с кадастровым номером				24:50:0500097:1980				
1.	—							

1. Сведения о характерных точках контура				сооружения				
с кадастровым номером				24:50:0500097:805				
Система координат				Зона №				
Обоз- начение харак- терных точек границ	Содержатся в Едином государственном реестре недвижимости			Определены в ходе выполнения комплексных кадастровых работ			Метод определения координат	Формулы, примененные для расчета средней квадратической погрешности определения координат характерных точек (Mt), м, с подставленными в такие формулы значениями и итоговые (вычисленные) значения Mt, м
	координаты, м		Радиус, м	координаты, м		Радиус, м		
	X	Y	R	X	Y	R		
1	2	3	4	5	6	7	8	9
675	634 346,77	107 657,44	—	—	—	—	—	—
н671О	—	—	—	634 346,99	107 657,26	—		
н672О	—	—	—	634 348,58	107 660,22	—		
н673О	—	—	—	634 342,27	107 663,50	—		
н674О	—	—	—	634 340,68	107 660,53	—	Метод спутниковых геодезических измерений (определений)	
676	634 348,36	107 660,40	—	—	—	—	—	
677	634 342,05	107 663,68	—	—	—	—		
678	634 340,46	107 660,71	—	—	—	—		
н671О	—	—	—	634 346,99	107 657,26	—		
2. Иные сведения об объекте недвижимости с кадастровым номером				24:50:0500097:805				
1.	—							
3. Пояснения к сведениям об объекте недвижимости с кадастровым номером				24:50:0500097:805				
1.	—							

1. Сведения о характерных точках контура

сооружения

вид объекта недвижимости (здание, сооружение, объект незавершенного строительства)

с кадастровым номером24:50:0500097:1929:

Система координат

Зона №

Обоз- начение харак- терных точек границ	Содержатся в Едином государственном реестре недвижимости		Определены в ходе выполнения комплексных кадастровых работ		Метод определения координат	Формулы, примененные для расчета средней квадратической погрешности определения координат характерных точек (Mt), м, с подставленными в такие формулы значениями и итоговые (вычисленные) значения Mt, м			
	координаты, м		Радиус, м	координаты, м			Радиус, м		
	X	Y	R	X			Y	R	
1	2	3	4	5	6	7	8	9	
683	634 342,01	107 663,77	—	—	—	—	—	—	
н679О	—	—	—	634 348,64	107 660,51	—			
н680О	—	—	—	634 350,34	107 663,97	—			
н681О	—	—	—	634 343,88	107 667,14	—			
н682О	—	—	—	634 342,18	107 663,68	—	Метод спутниковых геодезических измерений (определений)		
686	634 348,47	107 660,60	—	—	—	—	—		
685	634 350,17	107 664,06	—	—	—	—			
684	634 343,71	107 667,23	—	—	—	—			
н679О	—	—	—	634 348,64	107 660,51	—			

2. Иные сведения об объекте недвижимости с кадастровым номером

24:50:0500097:1929

:

1.

—

3. Пояснения к сведениям об объекте недвижимости с кадастровым номером

24:50:0500097:1929

:

1.

—

1. Сведения о характерных точках контура							сооружения	
с кадастровым номером							24:50:0500097:906	
Система координат							Зона №	
Обоз- начение харак- терных точек границ	Содержатся в Едином государственном реестре недвижимости			Определены в ходе выполнения комплексных кадастровых работ			Метод определения координат	Формулы, примененные для расчета средней квадратической погрешности определения координат характерных точек (Mt), м, с подставленными в такие формулы значениями и итоговые (вычисленные) значения Mt, м
	координаты, м		Радиус, м	координаты, м		Радиус, м		
	X	Y	R	X	Y	R		
1	2	3	4	5	6	7	8	9
703	634 251,91	107 589,07	—	—	—	—	—	—
н700О	—	—	—	634 251,40	107 594,39	—		
н701О	—	—	—	634 247,43	107 594,61	—		
н702О	—	—	—	634 247,14	107 588,57	—		
н699О	—	—	—	634 251,06	107 588,29	—		
704	634 252,27	107 594,93	—	—	—	—		
705	634 248,32	107 595,06	—	—	—	—		
706	634 247,85	107 589,25	—	—	—	—		
н700О	—	—	—	634 251,40	107 594,39	—		
2. Иные сведения об объекте недвижимости с кадастровым номером							24:50:0500097:906	
1.	—							
3. Пояснения к сведениям об объекте недвижимости с кадастровым номером							24:50:0500097:906	
1.	—							

1. Сведения о характерных точках контура				сооружения				
				вид объекта недвижимости (здание, сооружение, объект незавершенного строительства)				
с кадастровым номером				24:50:0500097:837 :				
Система координат				Зона №				
Обозначение характерных точек границ	Содержатся в Едином государственном реестре недвижимости			Определены в ходе выполнения комплексных кадастровых работ			Метод определения координат	Формулы, примененные для расчета средней квадратической погрешности определения координат характерных точек (Mt), м, с подставленными в такие формулы значениями и итоговые (вычисленные) значения Mt, м
	координаты, м		Радиус, м	координаты, м		Радиус, м		
	X	Y	R	X	Y	R		
1	2	3	4	5	6	7	8	9
713	634 258,55	107 588,51	—	—	—	—	—	—
н710О	—	—	—	634 258,51	107 594,21	—		
н708О	—	—	—	634 255,33	107 594,41	—	Метод спутниковых геодезических измерений (определений)	
н707О	—	—	—	634 254,97	107 588,22	—		
н709О	—	—	—	634 258,14	107 588,00	—		
714	634 259,01	107 594,61	—	—	—	—		
715	634 255,70	107 594,77	—	—	—	—		
716	634 255,22	107 588,73	—	—	—	—		
н710О	—	—	—	634 258,51	107 594,21	—		
2. Иные сведения об объекте недвижимости с кадастровым номером				24:50:0500097:837 :				
1.	—							
3. Пояснения к сведениям об объекте недвижимости с кадастровым номером				24:50:0500097:837 :				
1.	—							

1. Сведения о характерных точках контура				сооружения				
с кадастровым номером				24:50:0500097:1889				
Система координат				Зона №				
Обозначение характерных точек границ	Содержатся в Едином государственном реестре недвижимости			Определены в ходе выполнения комплексных кадастровых работ			Метод определения координат	Формулы, примененные для расчета средней квадратической погрешности определения координат характерных точек (Mt), м, с подставленными в такие формулы значениями и итоговые (вычисленные) значения Mt, м
	координаты, м		Радиус, м	координаты, м		Радиус, м		
	X	Y	R	X	Y	R		
1	2	3	4	5	6	7	8	9
729	634 327,37	107 821,22	—	—	—	—	—	—
н727О	—	—	—	634 322,41	107 825,43	—		
н728О	—	—	—	634 319,57	107 822,84	—		
н725О	—	—	—	634 323,64	107 818,08	—		
н726О	—	—	—	634 326,58	107 820,64	—	Метод спутниковых геодезических измерений (определений)	
730	634 323,18	107 826,02	—	—	—	—	—	
731	634 320,34	107 823,46	—	—	—	—		
732	634 324,41	107 818,67	—	—	—	—		
н727О	—	—	—	634 322,41	107 825,43	—		
2. Иные сведения об объекте недвижимости с кадастровым номером				24:50:0500097:1889				
1.	—							
3. Пояснения к сведениям об объекте недвижимости с кадастровым номером				24:50:0500097:1889				
1.	—							

Схема границ земельных участков



Масштаб 1:5 000

Схема границ земельных участков

Условные обозначения:












-  - Граница кадастрового квартала
-  - Номер кадастрового квартала
-  - Кадастровый номер объекта недвижимости
-  - Характерная точка границы земельного участка, сведения ЕГРН о которой соответствуют требованиям, установленным в соответствии с частью 13 статьи 22 Федерального закона от 13 июля 2015 г. N 218-ФЗ "О государственной регистрации недвижимости"
-  - характерная точка границы земельного участка, сведения о которой отсутствуют в ЕГРН, местоположение которой определено при кадастровых работах (новая характерная точка)
-  - Характерная точка контура здания, сооружения, объекта незавершенного строительства
-  - Существующая часть границы земельного участка. Часть контура здания, сооружения, объекта незавершенного строительства, образованного проекцией существующей наземной конструктивной конструкции
-  - Вновь образованная или уточненная часть границы земельного участка. Часть контура здания, сооружения, объекта незавершенного строительства, образованного проекцией новой наземной конструктивной конструкции
-  - Обозначение характерной точки границ земельного участка, местоположение которой не изменилось или было уточнено в результате комплексных кадастровых работ
-  - Обозначение новой характерной точки границ земельного участка
-  - Обозначение прекращающей существование характерной точки границ земельного участка"

Схема границ земельных участков




Масштаб 1:1 000

Условные обозначения:

условные обозначения представлены на листе № 1

Схема границ земельных участков




Масштаб 1:1 000

Условные обозначения:

условные обозначения представлены на листе № 1

Схема границ земельных участков



Масштаб 1:1 000

Условные обозначения:

условные обозначения представлены на листе № 1

Схема границ земельных участков



Масштаб 1:1 000

Условные обозначения:

условные обозначения представлены на листе № 1

Схема границ земельных участков



Масштаб 1:1 000

Условные обозначения:

условные обозначения представлены на листе № 1

Схема границ земельных участков



Масштаб 1:1 000

Условные обозначения:

условные обозначения представлены на листе № 1

Схема границ земельных участков



Масштаб 1:1 000

Условные обозначения:

условные обозначения представлены на листе № 1

Схема границ земельных участков



Масштаб 1:1 000

Условные обозначения:

условные обозначения представлены на листе № 1

Схема границ земельных участков



Масштаб 1:1 000

Условные обозначения:

условные обозначения представлены на листе № 1

Схема границ земельных участков



Масштаб 1:1 000

Условные обозначения:

условные обозначения представлены на листе № 1

Схема границ земельных участков



Масштаб 1:1 000

Условные обозначения:

условные обозначения представлены на листе № 1

Схема границ земельных участков



Масштаб 1:1 000

Условные обозначения:

условные обозначения представлены на листе № 1

Схема границ земельных участков



Масштаб 1:1 000

Условные обозначения:

условные обозначения представлены на листе № 1

Схема границ земельных участков




Масштаб 1:1 000

Условные обозначения:

условные обозначения представлены на листе № 1

Схема границ земельных участков



Масштаб 1:1 000

Условные обозначения:

условные обозначения представлены на листе № 1

Схема границ земельных участков



Масштаб 1:1 000

Условные обозначения:

условные обозначения представлены на листе № 1

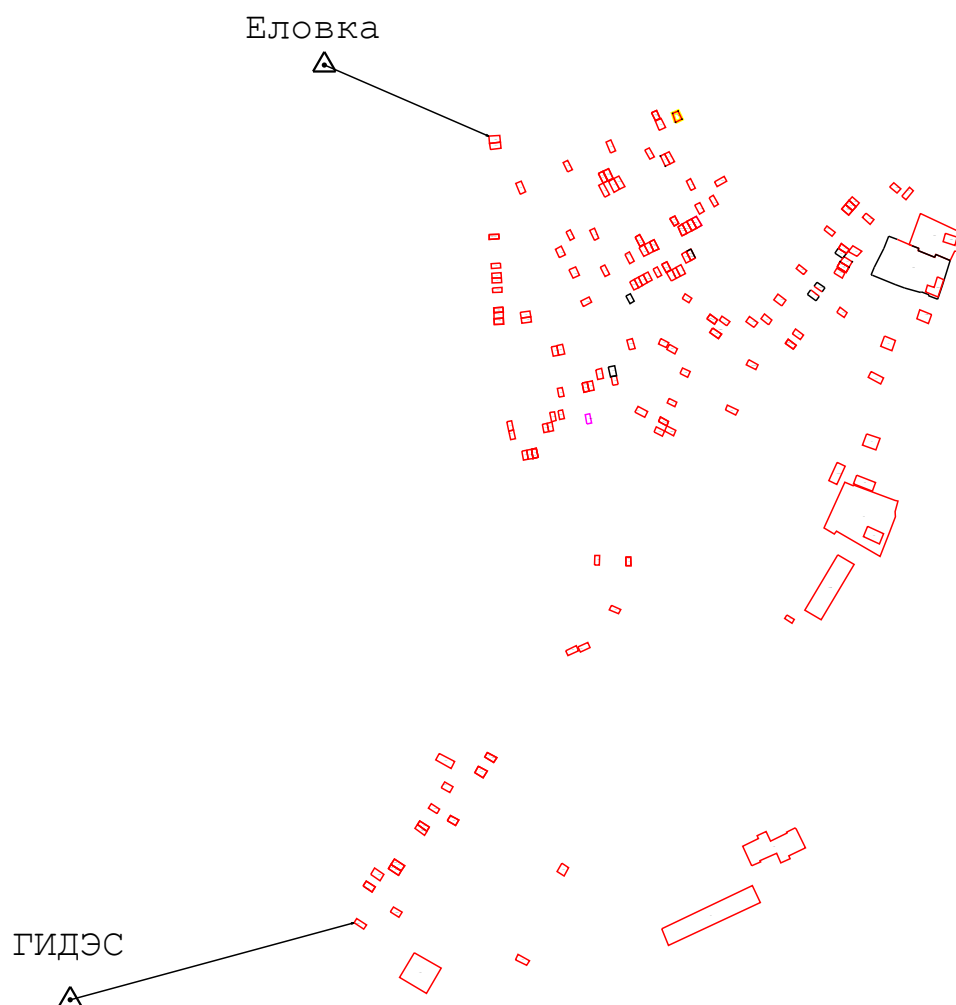
Схема границ земельных участков

Масштаб 1:1 000







Условные обозначения:

условные обозначения представлены на листе № 1

Схема геодезических построений



Условные обозначения:

-  - Пункт государственной геодезической сети
-  - часть границы, местоположение которой определено при выполнении кадастровых работ
-  - Направления геодезических построений при определении координат характерных точек границ земельного участка
-  - характерная точка границы земельного участка, сведения ЕГРН о которой соответствуют требованиям, установленным в соответствии с частью 13 статьи 22 Федерального закона от 13 июля 2015 г. N 218-ФЗ "О государственной регистрации недвижимости"
-  - часть границы, сведения ЕГРН о которой позволяют однозначно определить ее положение на местности
-  - Характерная точка контура здания, сооружения, объекта незавершенного строительства