

Приложение № 11
к решению Красноярского
городского Совета депутатов
от 24.08.2022 № В-269

ГРАФИЧЕСКОЕ ОПИСАНИЕ МЕСТОПОЛОЖЕНИЯ ГРАНИЦ

городского населенного пункта город Красноярск городского округа город Красноярск Красноярского края

(наименование объекта, местоположение границ которого описано (далее - объект))

Раздел 1

Сведения об объекте		
№ п/п	Характеристики объекта	Описание характеристик
1	2	3
1	Местоположение объекта	Красноярский край, Красноярск г
2	Площадь объекта \pm величина погрешности определения площади ($P \pm \Delta P$), м ²	375477124 \pm 67820
3	Иные характеристики объекта	-

Раздел 2

Сведения о местоположении границ объекта					
1. Система координат МСК 167					
2. Сведения о характерных точках границ объекта					
Обозначение характерных точек границ	Координаты, м		Метод определения координат характерной точки	Средняя квадратическая погрешность положения характерной точки (Mt), м	Описание обозначения точки на местности (при наличии)
	X	Y			
1	2	3	4	5	6
1	633986.97	85625.22	Картометрический метод	1	-
2	633992.09	85629.29	Картометрический метод	1	-
3	633994.82	85631.45	Картометрический метод	1	-
4	634024.38	85654.61	Картометрический метод	0.1	-
5	634036.78	85639.06	Картометрический метод	0.1	-
6	634004.61	85613.69	Картометрический метод	1	-
7	634009.54	85609.61	Картометрический метод	1	-
8	634016.10	85595.05	Картометрический метод	0.1	-
9	634019.18	85597.71	Картометрический метод	1	-
10	634047.90	85622.52	Картометрический метод	0.1	-
11	634061.05	85607.64	Картометрический метод	0.1	-
12	634061.45	85607.21	Картометрический метод	0.1	-
13	634061.98	85606.54	Картометрический метод	0.1	-
14	634063.41	85604.67	Картометрический	0.1	-

Сведения о местоположении границ объекта					
1. Система координат МСК 167					
2. Сведения о характерных точках границ объекта					
Обозначение характерных точек границ	Координаты, м		Метод определения координат характерной точки	Средняя квадратическая погрешность положения характерной точки (Mt), м	Описание обозначения точки на местности (при наличии)
	X	Y			
			метод		
15	634065.89	85600.75	Картометрический метод	0.1	-
16	634069.88	85598.43	Картометрический метод	0.1	-
17	634071.74	85595.96	Картометрический метод	0.1	-
18	634073.85	85592.39	Картометрический метод	0.1	-
19	634088.42	85579.71	Картометрический метод	0.3	-
20	634060.02	85552.93	Картометрический метод	1	-
21	634058.52	85551.52	Картометрический метод	0.3	-
22	634067.35	85542.72	Картометрический метод	0.3	-
23	634066.73	85540.38	Картометрический метод	1	-
24	634076.51	85513.00	Картометрический метод	1	-
25	634116.72	85478.51	Картометрический метод	1	-
26	634145.66	85529.37	Картометрический метод	1	-
27	634145.31	85532.97	Картометрический метод	0.3	-
28	634153.23	85537.31	Картометрический метод	0.3	-
29	634144.50	85556.52	Картометрический метод	0.3	-
30	634135.49	85590.46	Картометрический метод	0.3	-
31	634132.54	85586.80	Картометрический метод	0.3	-
32	634128.72	85582.06	Картометрический метод	1	-
33	634128.32	85589.01	Картометрический метод	1	-
34	634129.05	85601.21	Картометрический метод	1	-
35	634129.51	85604.90	Картометрический метод	1	-
36	634130.69	85604.61	Картометрический метод	0.3	-
37	634135.85	85621.57	Картометрический метод	0.3	-
38	634140.17	85652.87	Картометрический метод	0.3	-

Сведения о местоположении границ объекта					
1. Система координат МСК 167					
2. Сведения о характерных точках границ объекта					
Обозначение характерных точек границ	Координаты, м		Метод определения координат характерной точки	Средняя квадратическая погрешность положения характерной точки (Mt), м	Описание обозначения точки на местности (при наличии)
	X	Y			
39	634132.16	85650.67	Картометрический метод	0.3	-
40	634116.37	85665.16	Картометрический метод	0.3	-
41	634108.77	85672.46	Картометрический метод	1	-
42	634102.44	85678.53	Картометрический метод	0.3	-
43	634064.78	85665.54	Картометрический метод	0.3	-
44	634059.75	85671.86	Картометрический метод	0.1	-
45	634073.88	85683.63	Картометрический метод	1	-
46	634073.41	85684.07	Картометрический метод	1	-
47	634069.74	85684.15	Картометрический метод	1	-
48	634067.17	85685.36	Картометрический метод	1	-
49	634064.60	85688.16	Картометрический метод	1	-
50	634061.01	85693.46	Картометрический метод	1	-
51	634060.32	85698.35	Картометрический метод	1	-
52	634060.37	85710.22	Картометрический метод	1	-
53	634061.98	85721.05	Картометрический метод	1	-
54	634068.84	85732.89	Картометрический метод	1	-
55	634072.30	85739.13	Картометрический метод	1	-
56	634080.46	85750.32	Картометрический метод	0.1	-
57	634074.29	85754.82	Картометрический метод	1	-
58	634074.29	85755.03	Картометрический метод	1	-
59	634070.22	85768.18	Картометрический метод	1	-
60	634067.26	85779.33	Картометрический метод	1	-
61	634062.09	85791.97	Картометрический метод	1	-
62	634061.78	85795.59	Картометрический метод	1	-
63	634037.61	85788.59	Картометрический метод	1	-

Сведения о местоположении границ объекта					
1. Система координат МСК 167					
2. Сведения о характерных точках границ объекта					
Обозначение характерных точек границ	Координаты, м		Метод определения координат характерной точки	Средняя квадратическая погрешность положения характерной точки (Mt), м	Описание обозначения точки на местности (при наличии)
	X	Y			
64	634037.60	85787.84	Картометрический метод	1	-
65	634038.54	85777.93	Картометрический метод	1	-
66	634038.17	85764.85	Картометрический метод	1	-
67	634036.86	85760.23	Картометрический метод	1	-
68	634031.63	85772.10	Картометрический метод	0.1	-
69	634010.19	85758.67	Картометрический метод	0.1	-
70	634000.86	85750.27	Картометрический метод	0.1	-
71	633987.69	85734.54	Картометрический метод	1	-
72	633986.76	85735.33	Картометрический метод	1	-
73	633982.26	85744.08	Картометрический метод	1	-
74	633983.79	85751.18	Картометрический метод	1	-
75	633985.78	85755.23	Картометрический метод	1	-
76	633993.84	85766.74	Картометрический метод	1	-
77	633999.70	85775.44	Картометрический метод	1	-
78	633999.11	85782.86	Картометрический метод	1	-
79	634005.25	85799.35	Картометрический метод	1	-
80	634018.92	85829.47	Картометрический метод	1	-
81	634025.73	85845.95	Картометрический метод	1	-
82	634025.44	85863.68	Картометрический метод	1	-
83	634023.79	85880.73	Картометрический метод	1	-
84	634022.84	85894.37	Картометрический метод	1	-
85	634026.77	85909.29	Картометрический метод	1	-
86	634039.13	85932.63	Картометрический метод	1	-
87	634048.17	85952.81	Картометрический метод	1	-
88	634049.87	85967.09	Картометрический метод	1	-

Сведения о местоположении границ объекта					
1. Система координат МСК 167					
2. Сведения о характерных точках границ объекта					
Обозначение характерных точек границ	Координаты, м		Метод определения координат характерной точки	Средняя квадратическая погрешность положения характерной точки (Mt), м	Описание обозначения точки на местности (при наличии)
	X	Y			
89	634054.71	85980.16	Картометрический метод	1	-
90	634061.22	85994.08	Картометрический метод	1	-
91	634072.64	86002.50	Картометрический метод	1	-
92	634091.77	86019.43	Картометрический метод	1	-
93	634106.60	86007.85	Картометрический метод	0.1	-
94	634110.26	86012.29	Картометрический метод	1	-
95	634131.25	86037.82	Картометрический метод	0.1	-
96	634119.56	86047.99	Картометрический метод	0.1	-
97	634124.32	86053.96	Картометрический метод	0.1	-
98	634124.74	86057.00	Картометрический метод	0.1	-
99	634123.86	86060.59	Картометрический метод	0.1	-
100	634123.43	86065.18	Картометрический метод	0.1	-
101	634120.88	86062.36	Картометрический метод	0.3	-
102	634086.11	86023.85	Картометрический метод	0.1	-
103	634071.93	86035.21	Картометрический метод	0.3	-
104	634099.76	86067.30	Картометрический метод	0.3	-
105	634104.90	86075.19	Картометрический метод	0.3	-
106	634092.13	86082.73	Картометрический метод	1	-
107	634085.53	86086.62	Картометрический метод	0.3	-
108	634074.20	86093.30	Картометрический метод	0.1	-
109	634067.66	86084.11	Картометрический метод	0.1	-
110	634050.50	86097.35	Картометрический метод	0.1	-
111	634053.60	86102.17	Картометрический метод	0.1	-
112	634049.30	86104.71	Картометрический метод	1	-
113	634039.39	86109.62	Картометрический метод	0.1	-

Сведения о местоположении границ объекта					
1. Система координат МСК 167					
2. Сведения о характерных точках границ объекта					
Обозначение характерных точек границ	Координаты, м		Метод определения координат характерной точки	Средняя квадратическая погрешность положения характерной точки (Mt), м	Описание обозначения точки на местности (при наличии)
	X	Y			
114	634019.86	86118.04	Картометрический метод	0.1	-
115	634012.02	86102.67	Картометрический метод	1	-
116	634005.08	86087.13	Картометрический метод	0.1	-
117	634004.39	86087.66	Картометрический метод	1	-
118	634002.43	86086.69	Картометрический метод	1	-
119	633999.27	86082.47	Картометрический метод	1	-
120	633986.56	86089.50	Картометрический метод	0.1	-
121	633974.96	86067.09	Картометрический метод	0.1	-
122	633970.08	86065.52	Картометрический метод	0.1	-
123	633973.74	86054.19	Картометрический метод	1	-
124	633971.85	86051.88	Картометрический метод	1	-
125	633971.57	86042.41	Картометрический метод	1	-
126	633977.44	86026.17	Картометрический метод	1	-
127	633977.35	86022.40	Картометрический метод	1	-
128	633975.16	86023.14	Картометрический метод	0.1	-
129	633972.08	86000.39	Картометрический метод	0.1	-
130	633972.04	86000.30	Картометрический метод	0.1	-
131	633970.45	86000.77	Картометрический метод	0.1	-
132	633969.16	85994.54	Картометрический метод	0.1	-
133	633967.58	85987.67	Картометрический метод	0.1	-
134	633965.38	85976.49	Картометрический метод	0.1	-
135	633963.96	85967.36	Картометрический метод	0.1	-
136	633964.44	85967.07	Картометрический метод	0.1	-
137	633963.09	85957.49	Картометрический метод	0.1	-
138	633960.09	85937.26	Картометрический метод	0.1	-

Сведения о местоположении границ объекта					
1. Система координат МСК 167					
2. Сведения о характерных точках границ объекта					
Обозначение характерных точек границ	Координаты, м		Метод определения координат характерной точки	Средняя квадратическая погрешность положения характерной точки (Mt), м	Описание обозначения точки на местности (при наличии)
	X	Y			
139	633960.33	85937.07	Картометрический метод	0.1	-
140	633957.22	85905.24	Картометрический метод	0.1	-
141	633956.76	85896.08	Картометрический метод	1	-
142	633955.26	85893.12	Картометрический метод	1	-
143	633952.67	85873.27	Картометрический метод	1	-
144	633949.62	85870.57	Картометрический метод	1	-
145	633949.64	85870.79	Картометрический метод	1	-
146	633949.62	85900.04	Картометрический метод	1	-
147	633950.32	85920.60	Картометрический метод	1	-
148	633940.52	85916.14	Картометрический метод	1	-
149	633934.27	85913.44	Картометрический метод	1	-
150	633934.21	85915.67	Картометрический метод	1	-
151	633932.92	85929.98	Картометрический метод	1	-
152	633926.29	85943.42	Картометрический метод	1	-
153	633925.46	85954.58	Картометрический метод	1	-
154	633930.94	85956.18	Картометрический метод	0.3	-
155	633934.42	85961.39	Картометрический метод	0.3	-
156	633932.40	85965.37	Картометрический метод	0.1	-
157	633926.85	85975.83	Картометрический метод	0.1	-
158	633927.42	85975.69	Картометрический метод	1	-
159	633928.00	85980.28	Картометрический метод	1	-
160	633929.81	85998.13	Картометрический метод	1	-
161	633929.67	86006.53	Картометрический метод	1	-
162	633929.91	86006.52	Картометрический метод	0.1	-
163	633930.78	86027.52	Картометрический метод	0.1	-

Сведения о местоположении границ объекта					
1. Система координат МСК 167					
2. Сведения о характерных точках границ объекта					
Обозначение характерных точек границ	Координаты, м		Метод определения координат характерной точки	Средняя квадратическая погрешность положения характерной точки (Mt), м	Описание обозначения точки на местности (при наличии)
	X	Y			
164	633927.70	86027.17	Картометрический метод	0.1	-
165	633927.66	86027.85	Картометрический метод	0.1	-
166	633918.60	86056.92	Картометрический метод	0.1	-
167	633915.17	86073.06	Картометрический метод	0.1	-
168	633933.10	86107.37	Картометрический метод	0.1	-
169	633922.77	86116.67	Картометрический метод	0.1	-
170	633901.79	86120.43	Картометрический метод	0.1	-
171	633882.85	86124.80	Картометрический метод	0.1	-
172	633868.83	86127.84	Картометрический метод	0.1	-
173	633865.30	86132.66	Картометрический метод	0.1	-
174	633892.53	86202.45	Картометрический метод	0.1	-
175	633910.02	86194.67	Картометрический метод	0.1	-
176	633929.01	86187.65	Картометрический метод	0.1	-
177	633948.16	86181.40	Картометрический метод	0.1	-
178	633967.48	86176.19	Картометрический метод	0.1	-
179	633944.51	86112.94	Картометрический метод	0.1	-
180	633961.47	86106.48	Картометрический метод	0.1	-
181	633980.33	86098.22	Картометрический метод	0.1	-
182	633981.96	86103.82	Картометрический метод	0.1	-
183	633985.32	86115.35	Картометрический метод	1	-
184	633991.78	86137.49	Картометрический метод	0.1	-
185	633998.85	86161.74	Картометрический метод	0.1	-
186	634008.58	86158.23	Картометрический метод	0.1	-
187	634014.17	86156.86	Картометрический метод	0.1	-
188	634026.49	86190.47	Картометрический метод	0.1	-

Сведения о местоположении границ объекта					
1. Система координат МСК 167					
2. Сведения о характерных точках границ объекта					
Обозначение характерных точек границ	Координаты, м		Метод определения координат характерной точки	Средняя квадратическая погрешность положения характерной точки (Mt), м	Описание обозначения точки на местности (при наличии)
	X	Y			
189	634030.11	86200.67	Картометрический метод	0.1	-
190	634038.80	86221.96	Картометрический метод	0.1	-
191	634054.80	86215.55	Картометрический метод	0.1	-
192	634069.03	86209.36	Картометрический метод	1	-
193	634077.47	86206.30	Картометрический метод	0.1	-
194	634086.96	86202.94	Картометрический метод	1	-
195	634089.37	86202.09	Картометрический метод	0.1	-
196	634083.01	86189.20	Картометрический метод	1	-
197	634074.72	86177.89	Картометрический метод	0.1	-
198	634071.41	86172.99	Картометрический метод	0.1	-
199	634061.90	86159.06	Картометрический метод	0.1	-
200	634059.62	86154.80	Картометрический метод	0.1	-
201	634082.15	86136.34	Картометрический метод	1	-
202	634089.05	86133.16	Картометрический метод	1	-
203	634088.00	86131.00	Картометрический метод	1	-
204	634090.58	86129.21	Картометрический метод	1	-
205	634094.07	86132.35	Картометрический метод	1	-
206	634092.47	86135.19	Картометрический метод	1	-
207	634095.12	86139.15	Картометрический метод	1	-
208	634102.37	86138.50	Картометрический метод	1	-
209	634101.53	86136.79	Картометрический метод	0.1	-
210	634106.31	86133.44	Картометрический метод	0.1	-
211	634104.07	86129.27	Картометрический метод	0.1	-
212	634111.77	86125.57	Картометрический метод	0.1	-
213	634114.99	86119.91	Картометрический метод	0.1	-

Сведения о местоположении границ объекта					
1. Система координат МСК 167					
2. Сведения о характерных точках границ объекта					
Обозначение характерных точек границ	Координаты, м		Метод определения координат характерной точки	Средняя квадратическая погрешность положения характерной точки (Mt), м	Описание обозначения точки на местности (при наличии)
	X	Y			
214	634123.40	86115.40	Картометрический метод	0.1	-
215	634124.32	86116.75	Картометрический метод	0.1	-
216	634137.17	86135.81	Картометрический метод	0.1	-
217	634111.04	86156.13	Картометрический метод	0.1	-
218	634121.40	86173.67	Картометрический метод	0.1	-
219	634128.68	86185.80	Картометрический метод	0.1	-
220	634133.72	86190.38	Картометрический метод	0.1	-
221	634139.96	86193.99	Картометрический метод	0.1	-
222	634141.47	86194.25	Картометрический метод	0.1	-
223	634143.55	86196.54	Картометрический метод	1	-
224	634159.99	86214.75	Картометрический метод	0.1	-
225	634171.32	86216.90	Картометрический метод	0.1	-
226	634187.64	86215.33	Картометрический метод	0.1	-
227	634188.09	86216.30	Картометрический метод	0.1	-
228	634210.74	86211.79	Картометрический метод	0.1	-
229	634216.25	86206.82	Картометрический метод	0.1	-
230	634217.64	86204.04	Картометрический метод	0.1	-
231	634224.24	86199.90	Картометрический метод	0.1	-
232	634225.49	86198.58	Картометрический метод	0.1	-
233	634246.41	86176.37	Картометрический метод	0.1	-
234	634238.49	86166.42	Картометрический метод	0.1	-
235	634241.70	86163.24	Картометрический метод	0.1	-
236	634240.95	86162.30	Картометрический метод	1	-
237	634225.08	86142.43	Картометрический метод	0.1	-
238	634216.28	86131.39	Картометрический метод	0.1	-

Сведения о местоположении границ объекта					
1. Система координат МСК 167					
2. Сведения о характерных точках границ объекта					
Обозначение характерных точек границ	Координаты, м		Метод определения координат характерной точки	Средняя квадратическая погрешность положения характерной точки (Mt), м	Описание обозначения точки на местности (при наличии)
	X	Y			
239	634212.05	86126.15	Картометрический метод	0.1	-
240	634204.78	86109.44	Картометрический метод	0.1	-
241	634209.81	86104.01	Картометрический метод	0.1	-
242	634210.99	86102.74	Картометрический метод	0.1	-
243	634254.97	86062.98	Картометрический метод	0.1	-
244	634264.21	86073.56	Картометрический метод	0.1	-
245	634259.80	86077.77	Картометрический метод	1	-
246	634265.33	86082.36	Картометрический метод	1	-
247	634270.40	86088.02	Картометрический метод	1	-
248	634274.43	86084.13	Картометрический метод	0.3	-
249	634284.52	86095.67	Картометрический метод	0.1	-
250	634294.29	86107.08	Картометрический метод	0.1	-
251	634304.39	86118.99	Картометрический метод	0.3	-
252	634291.70	86132.77	Картометрический метод	1	-
253	634297.24	86139.80	Картометрический метод	1	-
254	634310.34	86128.90	Картометрический метод	1	-
255	634316.48	86123.12	Картометрический метод	0.1	-
256	634316.85	86123.48	Картометрический метод	1	-
257	634320.04	86120.83	Картометрический метод	1	-
258	634330.77	86110.60	Картометрический метод	1	-
259	634332.59	86088.17	Картометрический метод	1	-
260	634334.34	86090.25	Картометрический метод	0.1	-
261	634344.90	86082.60	Картометрический метод	1	-
262	634369.47	86061.03	Картометрический метод	0.1	-
263	634351.96	86030.15	Картометрический метод	0.1	-

Сведения о местоположении границ объекта					
1. Система координат МСК 167					
2. Сведения о характерных точках границ объекта					
Обозначение характерных точек границ	Координаты, м		Метод определения координат характерной точки	Средняя квадратическая погрешность положения характерной точки (Mt), м	Описание обозначения точки на местности (при наличии)
	X	Y			
264	634325.72	86042.69	Картометрический метод	1	-
265	634325.54	86041.29	Картометрический метод	1	-
266	634321.97	86022.72	Картометрический метод	1	-
267	634321.67	86013.05	Картометрический метод	1	-
268	634326.59	86011.21	Картометрический метод	1	-
269	634337.95	86009.64	Картометрический метод	1	-
270	634346.75	86008.44	Картометрический метод	1	-
271	634345.73	85998.06	Картометрический метод	1	-
272	634358.76	85991.31	Картометрический метод	0.1	-
273	634349.50	85946.81	Картометрический метод	0.1	-
274	634340.92	85948.88	Картометрический метод	1	-
275	634340.23	85941.82	Картометрический метод	1	-
276	634331.34	85945.49	Картометрический метод	0.1	-
277	634329.46	85932.75	Картометрический метод	1	-
278	634329.07	85930.06	Картометрический метод	1	-
279	634327.17	85916.57	Картометрический метод	0.1	-
280	634337.54	85913.98	Картометрический метод	1	-
281	634337.02	85908.57	Картометрический метод	1	-
282	634357.63	85903.74	Картометрический метод	0.1	-
283	634353.95	85886.83	Картометрический метод	0.1	-
284	634351.61	85876.05	Картометрический метод	0.1	-
285	634345.71	85877.18	Картометрический метод	0.1	-
286	634342.23	85875.39	Картометрический метод	0.1	-
287	634339.54	85873.33	Картометрический метод	0.1	-
288	634336.35	85873.98	Картометрический метод	0.1	-

Сведения о местоположении границ объекта					
1. Система координат МСК 167					
2. Сведения о характерных точках границ объекта					
Обозначение характерных точек границ	Координаты, м		Метод определения координат характерной точки	Средняя квадратическая погрешность положения характерной точки (Mt), м	Описание обозначения точки на местности (при наличии)
	X	Y			
289	634304.56	85880.80	Картометрический метод	0.1	-
290	634301.49	85881.46	Картометрический метод	1	-
291	634299.52	85873.23	Картометрический метод	1	-
292	634301.87	85864.24	Картометрический метод	1	-
293	634300.02	85852.91	Картометрический метод	0.1	-
294	634312.20	85852.26	Картометрический метод	0.1	-
295	634330.84	85852.32	Картометрический метод	0.1	-
296	634332.80	85853.74	Картометрический метод	0.1	-
297	634325.87	85800.31	Картометрический метод	1	-
298	634289.07	85828.74	Картометрический метод	1	-
299	634284.35	85832.51	Картометрический метод	1	-
300	634273.37	85812.37	Картометрический метод	1	-
301	634315.62	85781.35	Картометрический метод	1	-
302	634298.13	85764.34	Картометрический метод	0.1	-
303	634266.20	85795.50	Картометрический метод	0.1	-
304	634262.47	85798.89	Картометрический метод	0.1	-
305	634252.07	85805.10	Картометрический метод	0.1	-
306	634257.16	85820.89	Картометрический метод	0.1	-
307	634259.67	85840.92	Картометрический метод	1	-
308	634260.25	85845.53	Картометрический метод	0.1	-
309	634255.09	85847.66	Картометрический метод	1	-
310	634254.34	85848.76	Картометрический метод	1	-
311	634252.81	85848.60	Картометрический метод	1	-
312	634232.46	85856.99	Картометрический метод	0.1	-
313	634232.36	85856.78	Картометрический метод	0.1	-

Сведения о местоположении границ объекта					
1. Система координат МСК 167					
2. Сведения о характерных точках границ объекта					
Обозначение характерных точек границ	Координаты, м		Метод определения координат характерной точки	Средняя квадратическая погрешность положения характерной точки (Mt), м	Описание обозначения точки на местности (при наличии)
	X	Y			
314	634231.55	85856.30	Картометрический метод	0.1	-
315	634220.99	85831.44	Картометрический метод	0.1	-
316	634213.31	85814.37	Картометрический метод	0.1	-
317	634223.01	85812.05	Картометрический метод	1	-
318	634222.78	85811.58	Картометрический метод	1	-
319	634218.50	85796.22	Картометрический метод	1	-
320	634216.31	85772.49	Картометрический метод	1	-
321	634212.32	85761.64	Картометрический метод	0.3	-
322	634217.35	85755.51	Картометрический метод	1	-
323	634217.54	85753.00	Картометрический метод	1	-
324	634211.70	85749.79	Картометрический метод	0.1	-
325	634202.99	85744.98	Картометрический метод	0.1	-
326	634207.78	85735.47	Картометрический метод	0.1	-
327	634210.63	85734.16	Картометрический метод	0.1	-
328	634221.37	85718.42	Картометрический метод	1	-
329	634221.80	85713.31	Картометрический метод	1	-
330	634217.21	85696.51	Картометрический метод	1	-
331	634213.71	85690.57	Картометрический метод	1	-
332	634212.28	85689.70	Картометрический метод	0.1	-
333	634211.47	85688.75	Картометрический метод	1	-
334	634204.46	85685.96	Картометрический метод	1	-
335	634197.31	85690.29	Картометрический метод	1	-
336	634195.05	85697.79	Картометрический метод	1	-
337	634195.75	85713.91	Картометрический метод	1	-
338	634196.79	85729.20	Картометрический метод	1	-

Сведения о местоположении границ объекта					
1. Система координат МСК 167					
2. Сведения о характерных точках границ объекта					
Обозначение характерных точек границ	Координаты, м		Метод определения координат характерной точки	Средняя квадратическая погрешность положения характерной точки (Mt), м	Описание обозначения точки на местности (при наличии)
	X	Y			
339	634197.81	85747.25	Картометрический метод	1	-
340	634197.05	85764.57	Картометрический метод	1	-
341	634194.94	85786.11	Картометрический метод	1	-
342	634188.53	85799.63	Картометрический метод	1	-
343	634178.01	85811.34	Картометрический метод	1	-
344	634178.61	85825.38	Картометрический метод	1	-
345	634177.47	85842.83	Картометрический метод	1	-
346	634177.80	85842.87	Картометрический метод	0.1	-
347	634177.38	85846.37	Картометрический метод	1	-
348	634178.88	85860.84	Картометрический метод	1	-
349	634184.37	85879.33	Картометрический метод	1	-
350	634185.85	85895.85	Картометрический метод	1	-
351	634185.89	85909.89	Картометрический метод	1	-
352	634180.56	85926.90	Картометрический метод	1	-
353	634173.43	85935.43	Картометрический метод	1	-
354	634166.34	85946.02	Картометрический метод	0.1	-
355	634167.12	85946.98	Картометрический метод	0.1	-
356	634153.42	85962.33	Картометрический метод	0.1	-
357	634152.94	85961.42	Картометрический метод	0.1	-
358	634138.42	85975.70	Картометрический метод	0.3	-
359	634138.37	85975.69	Картометрический метод	0.1	-
360	634123.58	85989.16	Картометрический метод	0.1	-
361	634123.38	85989.05	Картометрический метод	0.1	-
362	634107.23	86001.77	Картометрический метод	1	-
363	634105.54	86003.10	Картометрический метод	1	-

Сведения о местоположении границ объекта					
1. Система координат МСК 167					
2. Сведения о характерных точках границ объекта					
Обозначение характерных точек границ	Координаты, м		Метод определения координат характерной точки	Средняя квадратическая погрешность положения характерной точки (Mt), м	Описание обозначения точки на местности (при наличии)
	X	Y			
364	634099.40	86007.94	Картометрический метод	0.1	-
365	634097.11	86008.48	Картометрический метод	0.1	-
366	634095.26	86007.09	Картометрический метод	1	-
367	634091.21	85997.06	Картометрический метод	0.1	-
368	634086.94	85994.68	Картометрический метод	1	-
369	634090.80	85978.56	Картометрический метод	1	-
370	634093.44	85959.30	Картометрический метод	1	-
371	634090.22	85937.85	Картометрический метод	1	-
372	634088.93	85902.11	Картометрический метод	1	-
373	634086.66	85865.21	Картометрический метод	1	-
374	634094.74	85808.93	Картометрический метод	1	-
375	634098.38	85789.52	Картометрический метод	1	-
376	634096.84	85788.08	Картометрический метод	0.1	-
377	634076.10	85768.71	Картометрический метод	0.1	-
378	634083.38	85749.12	Картометрический метод	0.1	-
379	634092.20	85725.37	Картометрический метод	0.1	-
380	634116.53	85734.67	Картометрический метод	1	-
381	634121.33	85722.25	Картометрический метод	1	-
382	634106.11	85715.62	Картометрический метод	0.1	-
383	634118.10	85688.11	Картометрический метод	0.1	-
384	634136.44	85696.12	Картометрический метод	0.1	-
385	634139.62	85697.62	Картометрический метод	1	-
386	634141.61	85695.26	Картометрический метод	1	-
387	634154.60	85680.26	Картометрический метод	1	-
388	634163.05	85671.39	Картометрический метод	1	-

Сведения о местоположении границ объекта					
1. Система координат МСК 167					
2. Сведения о характерных точках границ объекта					
Обозначение характерных точек границ	Координаты, м		Метод определения координат характерной точки	Средняя квадратическая погрешность положения характерной точки (Mt), м	Описание обозначения точки на местности (при наличии)
	X	Y			
389	634150.48	85663.66	Картометрический метод	1	-
390	634153.27	85658.90	Картометрический метод	1	-
391	634158.75	85649.40	Картометрический метод	1	-
392	634175.41	85657.65	Картометрический метод	1	-
393	634179.90	85652.43	Картометрический метод	1	-
394	634184.43	85636.86	Картометрический метод	1	-
395	634183.60	85623.83	Картометрический метод	1	-
396	634182.28	85621.02	Картометрический метод	1	-
397	634178.08	85616.41	Картометрический метод	1	-
398	634174.97	85612.64	Картометрический метод	1	-
399	634173.33	85606.90	Картометрический метод	1	-
400	634170.91	85601.17	Картометрический метод	1	-
401	634168.14	85599.00	Картометрический метод	1	-
402	634165.17	85592.46	Картометрический метод	1	-
403	634165.42	85585.48	Картометрический метод	1	-
404	634169.23	85581.63	Картометрический метод	1	-
405	634175.27	85577.42	Картометрический метод	1	-
406	634176.09	85576.47	Картометрический метод	1	-
407	634175.49	85571.70	Картометрический метод	0.1	-
408	634174.94	85562.85	Картометрический метод	1	-
409	634173.56	85561.06	Картометрический метод	1	-
410	634173.14	85555.04	Картометрический метод	1	-
411	634173.81	85548.40	Картометрический метод	1	-
412	634173.76	85548.40	Картометрический метод	0.1	-
413	634171.94	85527.47	Картометрический метод	0.1	-

Сведения о местоположении границ объекта					
1. Система координат МСК 167					
2. Сведения о характерных точках границ объекта					
Обозначение характерных точек границ	Координаты, м		Метод определения координат характерной точки	Средняя квадратическая погрешность положения характерной точки (Mt), м	Описание обозначения точки на местности (при наличии)
	X	Y			
414	634171.78	85527.23	Картометрический метод	0.1	-
415	634171.67	85525.58	Картометрический метод	1	-
416	634170.74	85512.65	Картометрический метод	0.1	-
417	634170.35	85511.02	Картометрический метод	0.1	-
418	634169.79	85508.03	Картометрический метод	0.1	-
419	634170.87	85504.84	Картометрический метод	0.1	-
420	634180.33	85494.55	Картометрический метод	0.1	-
421	634182.43	85482.48	Картометрический метод	0.1	-
422	634173.62	85471.60	Картометрический метод	0.1	-
423	634192.00	85450.94	Картометрический метод	0.1	-
424	634202.46	85458.21	Картометрический метод	1	-
425	634204.72	85459.79	Картометрический метод	0.1	-
426	634232.36	85432.63	Картометрический метод	0.1	-
427	634222.93	85423.25	Картометрический метод	1	-
428	634220.44	85420.78	Картометрический метод	0.1	-
429	634200.19	85379.92	Картометрический метод	1	-
430	634214.82	85359.06	Картометрический метод	1	-
431	634245.78	85329.12	Картометрический метод	1	-
432	634262.74	85343.01	Картометрический метод	1	-
433	634295.58	85369.39	Картометрический метод	0.3	-
434	634310.88	85353.48	Картометрический метод	0.1	-
435	634300.33	85346.13	Картометрический метод	0.1	-
436	634297.17	85343.11	Картометрический метод	0.1	-
437	634282.16	85332.75	Картометрический метод	1	-
438	634277.33	85328.81	Картометрический метод	1	-

Сведения о местоположении границ объекта					
1. Система координат МСК 167					
2. Сведения о характерных точках границ объекта					
Обозначение характерных точек границ	Координаты, м		Метод определения координат характерной точки	Средняя квадратическая погрешность положения характерной точки (Mt), м	Описание обозначения точки на местности (при наличии)
	X	Y			
439	634261.67	85313.50	Картометрический метод	1	-
440	634289.27	85285.69	Картометрический метод	1	-
441	634313.03	85257.54	Картометрический метод	1	-
442	634324.39	85244.12	Картометрический метод	1	-
443	634338.45	85223.40	Картометрический метод	1	-
444	634345.62	85220.04	Картометрический метод	1	-
445	634353.59	85260.20	Картометрический метод	0.1	-
446	634356.89	85262.18	Картометрический метод	0.1	-
447	634370.50	85272.81	Картометрический метод	1	-
448	634378.52	85279.07	Картометрический метод	0.1	-
449	634371.87	85284.84	Картометрический метод	0.1	-
450	634369.37	85287.05	Картометрический метод	1	-
451	634369.38	85287.05	Картометрический метод	1	-
452	634368.86	85293.62	Картометрический метод	1	-
453	634360.40	85300.87	Картометрический метод	1	-
454	634346.93	85312.42	Картометрический метод	1	-
455	634349.05	85318.30	Картометрический метод	1	-
456	634352.27	85328.36	Картометрический метод	1	-
457	634339.92	85330.92	Картометрический метод	1	-
458	634343.24	85343.55	Картометрический метод	1	-
459	634348.59	85355.95	Картометрический метод	0.1	-
460	634361.03	85354.72	Картометрический метод	1	-
461	634372.28	85353.62	Картометрический метод	1	-
462	634404.98	85350.41	Картометрический метод	0.1	-
463	634405.32	85365.34	Картометрический метод	0.1	-

Сведения о местоположении границ объекта					
1. Система координат МСК 167					
2. Сведения о характерных точках границ объекта					
Обозначение характерных точек границ	Координаты, м		Метод определения координат характерной точки	Средняя квадратическая погрешность положения характерной точки (Mt), м	Описание обозначения точки на местности (при наличии)
	X	Y			
464	634369.88	85369.12	Картометрический метод	1	-
465	634354.27	85370.78	Картометрический метод	0.1	-
466	634352.31	85384.38	Картометрический метод	0.1	-
467	634371.20	85383.25	Картометрический метод	1	-
468	634406.03	85381.16	Картометрический метод	0.1	-
469	634406.14	85397.00	Картометрический метод	0.1	-
470	634405.51	85417.18	Картометрический метод	0.1	-
471	634355.68	85417.10	Картометрический метод	0.1	-
472	634354.27	85417.02	Картометрический метод	0.1	-
473	634353.36	85430.87	Картометрический метод	0.1	-
474	634404.66	85431.84	Картометрический метод	0.1	-
475	634403.85	85441.04	Картометрический метод	0.1	-
476	634401.80	85443.35	Картометрический метод	0.1	-
477	634403.36	85447.43	Картометрический метод	0.1	-
478	634402.25	85458.42	Картометрический метод	0.1	-
479	634402.36	85458.63	Картометрический метод	0.1	-
480	634401.28	85472.21	Картометрический метод	0.1	-
481	634400.06	85486.38	Картометрический метод	0.1	-
482	634398.31	85500.95	Картометрический метод	0.1	-
483	634396.69	85514.68	Картометрический метод	0.1	-
484	634393.78	85514.73	Картометрический метод	0.1	-
485	634371.72	85514.22	Картометрический метод	1	-
486	634357.51	85513.89	Картометрический метод	0.1	-
487	634354.53	85565.37	Картометрический метод	1	-
488	634378.24	85567.28	Картометрический метод	1	-

Сведения о местоположении границ объекта					
1. Система координат МСК 167					
2. Сведения о характерных точках границ объекта					
Обозначение характерных точек границ	Координаты, м		Метод определения координат характерной точки	Средняя квадратическая погрешность положения характерной точки (Mt), м	Описание обозначения точки на местности (при наличии)
	X	Y			
489	634392.53	85553.72	Картометрический метод	1	-
490	634395.22	85528.52	Картометрический метод	1	-
491	634401.24	85521.99	Картометрический метод	1	-
492	634402.66	85508.11	Картометрический метод	1	-
493	634418.88	85509.40	Картометрический метод	1	-
494	634419.53	85509.47	Картометрический метод	1	-
495	634418.64	85512.41	Картометрический метод	1	-
496	634416.21	85543.33	Картометрический метод	1	-
497	634412.82	85565.84	Картометрический метод	1	-
498	634413.45	85571.97	Картометрический метод	1	-
499	634410.71	85591.94	Картометрический метод	0.1	-
500	634410.07	85609.89	Картометрический метод	0.1	-
501	634408.05	85664.11	Картометрический метод	0.1	-
502	634402.58	85725.50	Картометрический метод	0.1	-
503	634406.01	85749.40	Картометрический метод	0.1	-
504	634409.38	85771.64	Картометрический метод	0.5	-
505	634408.67	85778.24	Картометрический метод	0.5	-
506	634385.16	85786.50	Картометрический метод	0.5	-
507	634384.31	85786.05	Картометрический метод	0.5	-
508	634384.20	85786.03	Картометрический метод	0.1	-
509	634382.03	85786.71	Картометрический метод	0.5	-
510	634382.88	85790.38	Картометрический метод	0.5	-
511	634385.09	85790.21	Картометрический метод	0.5	-
512	634389.18	85790.21	Картометрический метод	0.1	-
513	634392.29	85789.78	Картометрический метод	0.1	-

Сведения о местоположении границ объекта					
1. Система координат МСК 167					
2. Сведения о характерных точках границ объекта					
Обозначение характерных точек границ	Координаты, м		Метод определения координат характерной точки	Средняя квадратическая погрешность положения характерной точки (Mt), м	Описание обозначения точки на местности (при наличии)
	X	Y			
514	634400.48	85789.34	Картометрический метод	0.1	-
515	634400.69	85790.23	Картометрический метод	0.5	-
516	634418.00	85789.16	Картометрический метод	0.5	-
517	634426.94	85777.11	Картометрический метод	0.5	-
518	634420.67	85776.69	Картометрический метод	0.5	-
519	634417.12	85773.75	Картометрический метод	0.5	-
520	634417.03	85753.05	Картометрический метод	0.5	-
521	634415.50	85734.18	Картометрический метод	0.5	-
522	634415.08	85728.94	Картометрический метод	0.1	-
523	634423.68	85688.12	Картометрический метод	1	-
524	634428.29	85680.14	Картометрический метод	1	-
525	634435.56	85674.77	Картометрический метод	1	-
526	634436.96	85674.41	Картометрический метод	1	-
527	634439.79	85673.68	Картометрический метод	1	-
528	634448.46	85677.69	Картометрический метод	1	-
529	634453.69	85676.65	Картометрический метод	1	-
530	634456.51	85669.51	Картометрический метод	1	-
531	634463.21	85667.67	Картометрический метод	1	-
532	634470.21	85669.31	Картометрический метод	1	-
533	634476.47	85666.06	Картометрический метод	1	-
534	634482.29	85658.28	Картометрический метод	1	-
535	634492.69	85649.62	Картометрический метод	1	-
536	634499.58	85652.15	Картометрический метод	1	-
537	634509.82	85653.55	Картометрический метод	1	-
538	634518.42	85649.18	Картометрический метод	1	-

Сведения о местоположении границ объекта					
1. Система координат МСК 167					
2. Сведения о характерных точках границ объекта					
Обозначение характерных точек границ	Координаты, м		Метод определения координат характерной точки	Средняя квадратическая погрешность положения характерной точки (Mt), м	Описание обозначения точки на местности (при наличии)
	X	Y			
539	634519.47	85638.51	Картометрический метод	1	-
540	634519.06	85629.52	Картометрический метод	1	-
541	634519.21	85621.50	Картометрический метод	1	-
542	634521.47	85615.77	Картометрический метод	1	-
543	634529.20	85605.78	Картометрический метод	1	-
544	634531.03	85596.79	Картометрический метод	1	-
545	634530.41	85586.89	Картометрический метод	1	-
546	634525.58	85572.93	Картометрический метод	1	-
547	634522.61	85563.86	Картометрический метод	1	-
548	634524.55	85556.76	Картометрический метод	1	-
549	634530.13	85553.92	Картометрический метод	1	-
550	634534.68	85555.48	Картометрический метод	1	-
551	634543.55	85562.14	Картометрический метод	1	-
552	634541.55	85574.26	Картометрический метод	1	-
553	634556.43	85575.98	Картометрический метод	1	-
554	634580.04	85578.69	Картометрический метод	1	-
555	634593.94	85580.29	Картометрический метод	1	-
556	634595.68	85565.85	Картометрический метод	1	-
557	634594.75	85564.12	Картометрический метод	1	-
558	634597.63	85541.92	Картометрический метод	0.1	-
559	634594.96	85544.44	Картометрический метод	0.1	-
560	634587.55	85540.61	Картометрический метод	0.1	-
561	634573.82	85541.14	Картометрический метод	0.1	-
562	634572.78	85540.62	Картометрический метод	0.1	-
563	634562.71	85540.35	Картометрический метод	0.1	-

Сведения о местоположении границ объекта					
1. Система координат МСК 167					
2. Сведения о характерных точках границ объекта					
Обозначение характерных точек границ	Координаты, м		Метод определения координат характерной точки	Средняя квадратическая погрешность положения характерной точки (Mt), м	Описание обозначения точки на местности (при наличии)
	X	Y			
564	634561.58	85518.54	Картометрический метод	0.1	-
565	634562.04	85506.76	Картометрический метод	0.1	-
566	634563.65	85479.84	Картометрический метод	0.5	-
567	634564.15	85466.81	Картометрический метод	0.5	-
568	634564.25	85448.87	Картометрический метод	0.5	-
569	634564.42	85435.02	Картометрический метод	0.5	-
570	634565.31	85417.73	Картометрический метод	0.5	-
571	634566.45	85403.79	Картометрический метод	0.5	-
572	634561.23	85402.68	Картометрический метод	0.5	-
573	634561.73	85399.45	Картометрический метод	0.1	-
574	634527.21	85401.31	Картометрический метод	0.5	-
575	634525.80	85381.73	Картометрический метод	0.5	-
576	634525.04	85366.07	Картометрический метод	0.5	-
577	634524.98	85362.04	Картометрический метод	0.1	-
578	634524.87	85356.78	Картометрический метод	0.5	-
579	634524.86	85340.61	Картометрический метод	0.5	-
580	634523.59	85315.76	Картометрический метод	0.5	-
581	634522.36	85295.27	Картометрический метод	0.5	-
582	634525.67	85292.70	Картометрический метод	0.5	-
583	634525.70	85292.71	Картометрический метод	1	-
584	634534.32	85293.88	Картометрический метод	0.5	-
585	634541.75	85294.39	Картометрический метод	0.5	-
586	634560.75	85296.46	Картометрический метод	0.5	-
587	634571.19	85301.10	Картометрический метод	0.5	-
588	634575.07	85301.51	Картометрический метод	0.5	-

Сведения о местоположении границ объекта					
1. Система координат МСК 167					
2. Сведения о характерных точках границ объекта					
Обозначение характерных точек границ	Координаты, м		Метод определения координат характерной точки	Средняя квадратическая погрешность положения характерной точки (Mt), м	Описание обозначения точки на местности (при наличии)
	X	Y			
589	634575.84	85303.30	Картометрический метод	0.5	-
590	634579.20	85307.11	Картометрический метод	0.5	-
591	634578.51	85302.64	Картометрический метод	0.5	-
592	634576.92	85300.20	Картометрический метод	0.5	-
593	634570.29	85293.42	Картометрический метод	1	-
594	634570.64	85278.47	Картометрический метод	1	-
595	634548.23	85276.15	Картометрический метод	1	-
596	634547.79	85272.43	Картометрический метод	1	-
597	634532.25	85261.32	Картометрический метод	1	-
598	634532.51	85258.60	Картометрический метод	1	-
599	634537.13	85259.21	Картометрический метод	0.1	-
600	634536.54	85235.10	Картометрический метод	0.1	-
601	634531.94	85234.86	Картометрический метод	1	-
602	634529.76	85222.69	Картометрический метод	1	-
603	634542.93	85212.85	Картометрический метод	1	-
604	634565.01	85215.49	Картометрический метод	1	-
605	634573.68	85216.52	Картометрический метод	0.1	-
606	634576.16	85211.68	Картометрический метод	0.1	-
607	634577.30	85209.53	Картометрический метод	0.1	-
608	634579.08	85206.20	Картометрический метод	0.1	-
609	634582.06	85200.58	Картометрический метод	0.1	-
610	634583.42	85198.05	Картометрический метод	0.1	-
611	634590.84	85184.29	Картометрический метод	0.1	-
612	634599.42	85169.68	Картометрический метод	1	-
613	634597.51	85159.77	Картометрический метод	0.1	-

Сведения о местоположении границ объекта					
1. Система координат МСК 167					
2. Сведения о характерных точках границ объекта					
Обозначение характерных точек границ	Координаты, м		Метод определения координат характерной точки	Средняя квадратическая погрешность положения характерной точки (Mt), м	Описание обозначения точки на местности (при наличии)
	X	Y			
614	634597.39	85158.50	Картометрический метод	1	-
615	634625.76	85158.85	Картометрический метод	1	-
616	634656.34	85159.23	Картометрический метод	1	-
617	634657.83	85159.25	Картометрический метод	1	-
618	634657.84	85159.25	Картометрический метод	1	-
619	634661.29	85201.99	Картометрический метод	1	-
620	634669.83	85251.25	Картометрический метод	1	-
621	634683.81	85287.86	Картометрический метод	1	-
622	634689.91	85303.83	Картометрический метод	1	-
623	634690.21	85304.64	Картометрический метод	1	-
624	634690.45	85305.25	Картометрический метод	1	-
625	634690.87	85306.35	Картометрический метод	1	-
626	634690.94	85306.54	Картометрический метод	1	-
627	634693.94	85312.98	Картометрический метод	1	-
628	634704.52	85335.69	Картометрический метод	1	-
629	634723.62	85369.87	Картометрический метод	1	-
630	634742.21	85397.01	Картометрический метод	1	-
631	634761.17	85420.06	Картометрический метод	1	-
632	634774.88	85436.72	Картометрический метод	1	-
633	634781.98	85443.49	Картометрический метод	1	-
634	634786.22	85447.52	Картометрический метод	1	-
635	634815.72	85474.69	Картометрический метод	1	-
636	634863.85	85508.07	Картометрический метод	1	-
637	634896.45	85527.48	Картометрический метод	1	-
638	634916.80	85541.95	Картометрический метод	1	-

Сведения о местоположении границ объекта					
1. Система координат МСК 167					
2. Сведения о характерных точках границ объекта					
Обозначение характерных точек границ	Координаты, м		Метод определения координат характерной точки	Средняя квадратическая погрешность положения характерной точки (Mt), м	Описание обозначения точки на местности (при наличии)
	X	Y			
639	634931.39	85552.32	Картометрический метод	1	-
640	634971.75	85584.93	Картометрический метод	1	-
641	635012.12	85626.07	Картометрический метод	1	-
642	635027.65	85646.26	Картометрический метод	1	-
643	635048.62	85680.34	Картометрический метод	1	-
644	635058.70	85696.72	Картометрический метод	1	-
645	635078.11	85741.74	Картометрический метод	1	-
646	635104.50	85821.70	Картометрический метод	1	-
647	635122.92	85873.86	Картометрический метод	1	-
648	635150.24	85951.16	Картометрический метод	1	-
649	635150.24	85951.18	Картометрический метод	1	-
650	635150.30	85951.34	Картометрический метод	1	-
651	635168.16	85991.71	Картометрический метод	1	-
652	635192.23	86028.98	Картометрический метод	1	-
653	635245.79	86096.51	Картометрический метод	1	-
654	635258.71	86109.75	Картометрический метод	1	-
655	635278.40	86129.90	Картометрический метод	1	-
656	635324.97	86169.49	Картометрический метод	1	-
657	635432.88	86251.78	Картометрический метод	1	-
658	635452.00	86267.80	Картометрический метод	1	-
659	635461.60	86275.84	Картометрический метод	1	-
660	635491.10	86306.12	Картометрический метод	1	-
661	635515.95	86338.72	Картометрический метод	1	-
662	635550.88	86397.72	Картометрический метод	1	-
663	635564.75	86426.20	Картометрический метод	1	-

Сведения о местоположении границ объекта					
1. Система координат МСК 167					
2. Сведения о характерных точках границ объекта					
Обозначение характерных точек границ	Координаты, м		Метод определения координат характерной точки	Средняя квадратическая погрешность положения характерной точки (Mt), м	Описание обозначения точки на местности (при наличии)
	X	Y			
664	635565.63	86428.00	Картометрический метод	1	-
665	635581.16	86469.92	Картометрический метод	1	-
666	635588.14	86503.30	Картометрический метод	1	-
667	635599.70	86579.49	Картометрический метод	1	-
668	635605.22	86615.86	Картометрический метод	1	-
669	635616.09	86656.23	Картометрический метод	1	-
670	635633.11	86705.73	Картометрический метод	1	-
671	635633.11	86705.74	Картометрический метод	1	-
672	635633.17	86705.91	Картометрический метод	1	-
673	635658.79	86754.82	Картометрический метод	1	-
674	635689.06	86799.07	Картометрический метод	1	-
675	635728.65	86844.10	Картометрический метод	1	-
676	635787.65	86893.78	Картометрический метод	1	-
677	635808.61	86907.75	Картометрический метод	1	-
678	635889.35	86965.20	Картометрический метод	1	-
679	635926.61	86997.81	Картометрический метод	1	-
680	635964.65	87035.84	Картометрический метод	1	-
681	635996.48	87080.09	Картометрический метод	1	-
682	636008.00	87100.07	Картометрический метод	1	-
683	636019.77	87120.46	Картометрический метод	1	-
684	636061.69	87215.17	Картометрический метод	1	-
685	636109.82	87333.17	Картометрический метод	1	-
686	636158.66	87455.64	Картометрический метод	0.1	-
687	636158.73	87455.83	Картометрический метод	1	-
688	636240.66	87658.29	Картометрический метод	1	-

Сведения о местоположении границ объекта					
1. Система координат МСК 167					
2. Сведения о характерных точках границ объекта					
Обозначение характерных точек границ	Координаты, м		Метод определения координат характерной точки	Средняя квадратическая погрешность положения характерной точки (Mt), м	Описание обозначения точки на местности (при наличии)
	X	Y			
689	636240.86	87658.77	Картометрический метод	1	-
690	636241.25	87659.75	Картометрический метод	1	-
691	636241.39	87660.09	Картометрический метод	1	-
692	636278.97	87752.96	Картометрический метод	0.1	-
693	636279.05	87753.15	Картометрический метод	1	-
694	636301.70	87810.79	Картометрический метод	1	-
695	636301.90	87811.29	Картометрический метод	1	-
696	636302.20	87812.08	Картометрический метод	1	-
697	636321.68	87861.65	Картометрический метод	0.1	-
698	636321.68	87861.66	Картометрический метод	1	-
699	636321.70	87861.71	Картометрический метод	1	-
700	636321.75	87861.84	Картометрический метод	1	-
701	636340.38	87922.39	Картометрический метод	1	-
702	636369.80	88030.14	Картометрический метод	1	-
703	636369.85	88030.33	Картометрический метод	1	-
704	636389.65	88026.97	Картометрический метод	1	-
705	636432.76	88020.37	Картометрический метод	1	-
706	636432.76	88020.35	Картометрический метод	1	-
707	636433.35	88020.22	Картометрический метод	1	-
708	636416.40	87993.61	Картометрический метод	1	-
709	636413.20	87976.95	Картометрический метод	1	-
710	636497.64	87968.11	Картометрический метод	1	-
711	636588.70	87925.71	Картометрический метод	1	-
712	636653.06	87905.81	Картометрический метод	1	-
713	636737.47	87879.70	Картометрический метод	1	-

Сведения о местоположении границ объекта					
1. Система координат МСК 167					
2. Сведения о характерных точках границ объекта					
Обозначение характерных точек границ	Координаты, м		Метод определения координат характерной точки	Средняя квадратическая погрешность положения характерной точки (Mt), м	Описание обозначения точки на местности (при наличии)
	X	Y			
714	636755.04	87891.05	Картометрический метод	1	-
715	636778.45	87906.16	Картометрический метод	1	-
716	636794.07	87929.86	Картометрический метод	1	-
717	636825.35	87924.95	Картометрический метод	1	-
718	636840.19	87922.62	Картометрический метод	1	-
719	636945.67	87906.29	Картометрический метод	1	-
720	636947.93	87914.52	Картометрический метод	1	-
721	636949.13	87916.86	Картометрический метод	1	-
722	636950.59	87919.67	Картометрический метод	1	-
723	636953.91	87922.52	Картометрический метод	1	-
724	636956.66	87926.19	Картометрический метод	1	-
725	636957.10	87929.28	Картометрический метод	1	-
726	636955.75	87932.04	Картометрический метод	1	-
727	636952.88	87934.55	Картометрический метод	1	-
728	636948.74	87939.36	Картометрический метод	1	-
729	636943.48	87945.66	Картометрический метод	1	-
730	636941.42	87951.27	Картометрический метод	1	-
731	636942.80	87956.08	Картометрический метод	1	-
732	636947.60	87959.29	Картометрический метод	1	-
733	636956.16	87958.48	Картометрический метод	1	-
734	636960.42	87957.58	Картометрический метод	1	-
735	636963.49	87958.55	Картометрический метод	1	-
736	636966.17	87961.24	Картометрический метод	1	-
737	636968.23	87964.22	Картометрический метод	1	-
738	636970.46	87966.28	Картометрический метод	1	-

Сведения о местоположении границ объекта					
1. Система координат МСК 167					
2. Сведения о характерных точках границ объекта					
Обозначение характерных точек границ	Координаты, м		Метод определения координат характерной точки	Средняя квадратическая погрешность положения характерной точки (Mt), м	Описание обозначения точки на местности (при наличии)
	X	Y			
739	636977.28	87967.55	Картометрический метод	1	-
740	636980.32	87967.78	Картометрический метод	1	-
741	636981.58	87967.39	Картометрический метод	1	-
742	636982.60	87967.07	Картометрический метод	1	-
743	636983.97	87965.24	Картометрический метод	1	-
744	636984.67	87962.39	Картометрический метод	1	-
745	636986.03	87961.24	Картометрический метод	1	-
746	636987.93	87960.49	Картометрический метод	1	-
747	636990.10	87961.35	Картометрический метод	1	-
748	636991.47	87963.25	Картометрический метод	1	-
749	636991.88	87966.28	Картометрический метод	1	-
750	636991.19	87969.49	Картометрический метод	1	-
751	636990.05	87972.30	Картометрический метод	1	-
752	636989.59	87974.42	Картометрический метод	1	-
753	636990.45	87975.89	Картометрический метод	1	-
754	636991.36	87976.93	Картометрический метод	1	-
755	636992.57	87977.16	Картометрический метод	1	-
756	636993.98	87975.78	Картометрический метод	1	-
757	636995.26	87974.06	Картометрический метод	1	-
758	636996.23	87973.95	Картометрический метод	1	-
759	636997.20	87973.84	Картометрический метод	1	-
760	636998.51	87975.28	Картометрический метод	1	-
761	636999.67	87977.05	Картометрический метод	1	-
762	637000.81	87979.44	Картометрический метод	1	-
763	637001.79	87980.78	Картометрический метод	1	-

Сведения о местоположении границ объекта					
1. Система координат МСК 167					
2. Сведения о характерных точках границ объекта					
Обозначение характерных точек границ	Координаты, м		Метод определения координат характерной точки	Средняя квадратическая погрешность положения характерной точки (Mt), м	Описание обозначения точки на местности (при наличии)
	X	Y			
764	637002.08	87982.77	Картометрический метод	1	-
765	637001.16	87985.69	Картометрический метод	1	-
766	636997.59	87989.12	Картометрический метод	1	-
767	636997.15	87990.80	Картометрический метод	1	-
768	636998.29	87992.63	Картометрический метод	1	-
769	636999.04	87994.23	Картометрический метод	1	-
770	636999.26	87996.29	Картометрический метод	1	-
771	637001.62	87998.98	Картометрический метод	1	-
772	637003.32	88001.45	Картометрический метод	1	-
773	637003.61	88004.25	Картометрический метод	1	-
774	637003.15	88006.72	Картометрический метод	1	-
775	637001.49	88008.71	Картометрический метод	1	-
776	636998.34	88010.31	Картометрический метод	1	-
777	636997.88	88011.63	Картометрический метод	1	-
778	636998.86	88013.53	Картометрический метод	1	-
779	636999.04	88016.22	Картометрический метод	1	-
780	636998.01	88020.85	Картометрический метод	1	-
781	636996.74	88026.17	Картометрический метод	1	-
782	636996.22	88032.25	Картометрический метод	1	-
783	636996.76	88034.71	Картометрический метод	1	-
784	636997.39	88037.57	Картометрический метод	1	-
785	636998.86	88040.28	Картометрический метод	1	-
786	636999.54	88042.22	Картометрический метод	1	-
787	636998.93	88045.32	Картометрический метод	1	-
788	636997.84	88050.86	Картометрический метод	1	-

Сведения о местоположении границ объекта					
1. Система координат МСК 167					
2. Сведения о характерных точках границ объекта					
Обозначение характерных точек границ	Координаты, м		Метод определения координат характерной точки	Средняя квадратическая погрешность положения характерной точки (Mt), м	Описание обозначения точки на местности (при наличии)
	X	Y			
789	636997.84	88058.94	Картометрический метод	1	-
790	636997.03	88063.46	Картометрический метод	1	-
791	636996.74	88067.28	Картометрический метод	1	-
792	636998.23	88068.84	Картометрический метод	1	-
793	637000.63	88068.16	Картометрический метод	1	-
794	637002.47	88067.35	Картометрический метод	1	-
795	637004.13	88067.87	Картометрический метод	1	-
796	637005.90	88069.14	Картометрический метод	1	-
797	637007.22	88071.65	Картометрический метод	1	-
798	637008.59	88075.60	Картометрический метод	1	-
799	637009.47	88079.83	Картометрический метод	1	-
800	637009.34	88085.62	Картометрический метод	1	-
801	637007.11	88090.15	Картометрический метод	1	-
802	637007.28	88092.95	Картометрический метод	1	-
803	637009.69	88096.45	Картометрический метод	1	-
804	637011.13	88098.17	Картометрический метод	1	-
805	637011.35	88100.12	Картометрический метод	1	-
806	637011.74	88102.52	Картометрический метод	1	-
807	637012.66	88105.61	Картометрический метод	1	-
808	637012.62	88107.78	Картометрический метод	1	-
809	637012.90	88109.73	Картометрический метод	1	-
810	637014.45	88111.86	Картометрический метод	1	-
811	637015.48	88114.48	Картометрический метод	1	-
812	637016.05	88118.26	Картометрический метод	1	-
813	637016.44	88122.44	Картометрический метод	1	-

Сведения о местоположении границ объекта					
1. Система координат МСК 167					
2. Сведения о характерных точках границ объекта					
Обозначение характерных точек границ	Координаты, м		Метод определения координат характерной точки	Средняя квадратическая погрешность положения характерной точки (Mt), м	Описание обозначения точки на местности (при наличии)
	X	Y			
814	637017.86	88124.32	Картометрический метод	1	-
815	637020.44	88126.74	Картометрический метод	1	-
816	637021.25	88128.23	Картометрический метод	1	-
817	637021.60	88129.77	Картометрический метод	1	-
818	637021.47	88132.28	Картометрический метод	1	-
819	637022.39	88134.47	Картометрический метод	1	-
820	637023.70	88135.78	Картометрический метод	1	-
821	637024.45	88136.94	Картометрический метод	1	-
822	637023.88	88138.70	Картометрический метод	1	-
823	637022.81	88140.71	Картометрический метод	1	-
824	637022.85	88142.43	Картометрический метод	1	-
825	637023.24	88144.90	Картометрический метод	1	-
826	637023.97	88145.56	Картометрический метод	1	-
827	637024.69	88146.21	Картометрический метод	1	-
828	637024.86	88147.63	Картометрический метод	1	-
829	637022.74	88151.54	Картометрический метод	1	-
830	637022.11	88155.89	Картометрический метод	1	-
831	637022.91	88160.14	Картометрический метод	1	-
832	637026.70	88162.65	Картометрический метод	1	-
833	637029.78	88164.25	Картометрический метод	1	-
834	637032.32	88168.14	Картометрический метод	1	-
835	637034.72	88171.80	Картометрический метод	1	-
836	637040.42	88175.02	Картометрический метод	1	-
837	637043.75	88178.68	Картометрический метод	1	-
838	637046.75	88182.46	Картометрический метод	1	-

Сведения о местоположении границ объекта					
1. Система координат МСК 167					
2. Сведения о характерных точках границ объекта					
Обозначение характерных точек границ	Координаты, м		Метод определения координат характерной точки	Средняя квадратическая погрешность положения характерной точки (Mt), м	Описание обозначения точки на местности (при наличии)
	X	Y			
839	637050.51	88186.91	Картометрический метод	1	-
840	637057.05	88191.05	Картометрический метод	1	-
841	637061.97	88192.18	Картометрический метод	1	-
842	637065.75	88192.07	Картометрический метод	1	-
843	637067.69	88193.22	Картометрический метод	1	-
844	637069.29	88196.55	Картометрический метод	1	-
845	637069.18	88200.55	Картометрический метод	1	-
846	637067.13	88202.04	Картометрический метод	1	-
847	637063.10	88202.16	Картометрический метод	1	-
848	637058.42	88199.87	Картометрический метод	1	-
849	637052.56	88198.83	Картометрический метод	1	-
850	637046.97	88200.66	Картометрический метод	1	-
851	637040.54	88204.33	Картометрический метод	1	-
852	637036.43	88209.60	Картометрический метод	1	-
853	637037.21	88217.04	Картометрический метод	1	-
854	637037.56	88225.77	Картометрический метод	1	-
855	637040.08	88232.51	Картометрический метод	1	-
856	637043.40	88238.61	Картометрический метод	1	-
857	637043.94	88240.37	Картометрический метод	1	-
858	637044.33	88241.67	Картометрический метод	1	-
859	637043.88	88245.89	Картометрический метод	1	-
860	637046.62	88250.15	Картометрический метод	1	-
861	637047.53	88253.36	Картометрический метод	1	-
862	637050.29	88255.53	Картометрический метод	1	-
863	637052.24	88255.75	Картометрический метод	1	-

Сведения о местоположении границ объекта					
1. Система координат МСК 167					
2. Сведения о характерных точках границ объекта					
Обозначение характерных точек границ	Координаты, м		Метод определения координат характерной точки	Средняя квадратическая погрешность положения характерной точки (Mt), м	Описание обозначения точки на местности (при наличии)
	X	Y			
864	637053.61	88254.38	Картометрический метод	1	-
865	637055.21	88253.70	Картометрический метод	1	-
866	637056.68	88254.26	Картометрический метод	1	-
867	637057.26	88254.49	Картометрический метод	1	-
868	637059.21	88254.26	Картометрический метод	1	-
869	637061.68	88253.63	Картометрический метод	1	-
870	637063.63	88253.06	Картометрический метод	1	-
871	637064.76	88253.24	Картометрический метод	1	-
872	637065.07	88253.98	Картометрический метод	1	-
873	637065.39	88254.75	Картометрический метод	1	-
874	637065.40	88254.78	Картометрический метод	1	-
875	637065.92	88255.64	Картометрический метод	1	-
876	637066.25	88256.21	Картометрический метод	1	-
877	637067.45	88256.27	Картометрический метод	1	-
878	637068.55	88255.64	Картометрический метод	1	-
879	637069.40	88255.35	Картометрический метод	1	-
880	637070.21	88255.69	Картометрический метод	1	-
881	637070.38	88256.91	Картометрический метод	1	-
882	637070.03	88259.12	Картометрический метод	1	-
883	637070.27	88261.30	Картометрический метод	1	-
884	637071.56	88263.42	Картометрический метод	1	-
885	637073.53	88264.51	Картометрический метод	1	-
886	637075.08	88266.04	Картометрический метод	1	-
887	637076.79	88267.02	Картометрический метод	1	-
888	637079.33	88267.76	Картометрический метод	1	-

Сведения о местоположении границ объекта					
1. Система координат МСК 167					
2. Сведения о характерных точках границ объекта					
Обозначение характерных точек границ	Координаты, м		Метод определения координат характерной точки	Средняя квадратическая погрешность положения характерной точки (Mt), м	Описание обозначения точки на местности (при наличии)
	X	Y			
889	637081.60	88268.46	Картометрический метод	1	-
890	637083.61	88270.14	Картометрический метод	1	-
891	637084.81	88272.54	Картометрический метод	1	-
892	637085.45	88274.41	Картометрический метод	1	-
893	637084.53	88276.83	Картометрический метод	1	-
894	637082.87	88278.14	Картометрический метод	1	-
895	637081.14	88278.48	Картометрический метод	1	-
896	637080.07	88280.72	Картометрический метод	1	-
897	637079.44	88283.23	Картометрический метод	1	-
898	637080.07	88286.44	Картометрический метод	1	-
899	637081.38	88287.69	Картометрический метод	1	-
900	637082.63	88288.21	Картометрический метод	1	-
901	637083.39	88289.18	Картометрический метод	1	-
902	637083.04	88290.69	Картометрический метод	1	-
903	637081.10	88291.78	Картометрический метод	1	-
904	637080.75	88293.09	Картометрический метод	1	-
905	637081.43	88294.74	Картометрический метод	1	-
906	637082.71	88295.49	Картометрический метод	1	-
907	637083.72	88296.08	Картометрический метод	1	-
908	637085.51	88297.39	Картометрический метод	1	-
909	637086.65	88299.11	Картометрический метод	1	-
910	637089.68	88300.01	Картометрический метод	1	-
911	637092.71	88300.65	Картометрический метод	1	-
912	637094.83	88300.49	Картометрический метод	1	-
913	637095.63	88300.94	Картометрический метод	1	-

Сведения о местоположении границ объекта					
1. Система координат МСК 167					
2. Сведения о характерных точках границ объекта					
Обозначение характерных точек границ	Координаты, м		Метод определения координат характерной точки	Средняя квадратическая погрешность положения характерной точки (Mt), м	Описание обозначения точки на местности (при наличии)
	X	Y			
914	637095.81	88301.05	Картометрический метод	1	-
915	637096.45	88302.25	Картометрический метод	1	-
916	637095.88	88304.04	Картометрический метод	1	-
917	637094.89	88305.24	Картометрический метод	1	-
918	637094.61	88306.66	Картометрический метод	1	-
919	637095.24	88309.24	Картометрический метод	1	-
920	637095.35	88312.22	Картометрический метод	1	-
921	637095.88	88314.51	Картометрический метод	1	-
922	637097.47	88317.13	Картометрический метод	1	-
923	637097.80	88320.39	Картометрический метод	1	-
924	637097.76	88323.83	Картометрический метод	1	-
925	637098.79	88325.88	Картометрический метод	1	-
926	637099.00	88328.12	Картометрический метод	1	-
927	637098.50	88330.99	Картометрический метод	1	-
928	637096.32	88335.74	Картометрический метод	1	-
929	637094.54	88337.69	Картометрический метод	1	-
930	637093.87	88340.15	Картометрический метод	1	-
931	637092.99	88344.34	Картометрический метод	1	-
932	637092.03	88348.61	Картометрический метод	1	-
933	637093.06	88352.75	Картометрический метод	1	-
934	637094.19	88357.68	Картометрический метод	1	-
935	637096.10	88360.64	Картометрический метод	1	-
936	637099.99	88361.34	Картометрический метод	1	-
937	637102.92	88361.73	Картометрический метод	1	-
938	637105.19	88362.81	Картометрический метод	1	-

Сведения о местоположении границ объекта					
1. Система координат МСК 167					
2. Сведения о характерных точках границ объекта					
Обозначение характерных точек границ	Координаты, м		Метод определения координат характерной точки	Средняя квадратическая погрешность положения характерной точки (Mt), м	Описание обозначения точки на местности (при наличии)
	X	Y			
939	637105.72	88364.33	Картометрический метод	1	-
940	637106.18	88366.50	Картометрический метод	1	-
941	637107.55	88368.17	Картометрический метод	1	-
942	637109.67	88369.49	Картометрический метод	1	-
943	637112.41	88368.85	Картометрический метод	1	-
944	637113.33	88369.01	Картометрический метод	1	-
945	637114.14	88369.15	Картометрический метод	1	-
946	637114.74	88369.53	Картометрический метод	1	-
947	637115.45	88369.98	Картометрический метод	1	-
948	637116.08	88371.48	Картометрический метод	1	-
949	637116.26	88374.80	Картометрический метод	1	-
950	637117.68	88379.66	Картометрический метод	1	-
951	637121.07	88382.76	Картометрический метод	1	-
952	637124.04	88383.57	Картометрический метод	1	-
953	637126.26	88383.27	Картометрический метод	1	-
954	637127.30	88383.12	Картометрический метод	1	-
955	637130.44	88384.69	Картометрический метод	1	-
956	637130.86	88384.89	Картометрический метод	1	-
957	637134.92	88387.80	Картометрический метод	1	-
958	637137.33	88390.39	Картометрический метод	1	-
959	637139.63	88392.89	Картометрический метод	1	-
960	637145.23	88400.22	Картометрический метод	1	-
961	637148.44	88405.90	Картометрический метод	1	-
962	637149.18	88407.55	Картометрический метод	1	-
963	637149.64	88409.74	Картометрический метод	1	-

Сведения о местоположении границ объекта					
1. Система координат МСК 167					
2. Сведения о характерных точках границ объекта					
Обозначение характерных точек границ	Координаты, м		Метод определения координат характерной точки	Средняя квадратическая погрешность положения характерной точки (Mt), м	Описание обозначения точки на местности (при наличии)
	X	Y			
964	637150.74	88411.39	Картометрический метод	1	-
965	637152.84	88412.48	Картометрический метод	1	-
966	637155.66	88411.73	Картометрический метод	1	-
967	637156.90	88411.33	Картометрический метод	1	-
968	637158.11	88410.94	Картометрический метод	1	-
969	637160.58	88410.76	Картометрический метод	1	-
970	637161.52	88411.31	Картометрический метод	1	-
971	637162.63	88411.96	Картометрический метод	1	-
972	637163.62	88413.74	Картометрический метод	1	-
973	637162.41	88415.51	Картометрический метод	1	-
974	637159.16	88416.95	Картометрический метод	1	-
975	637156.27	88419.42	Картометрический метод	1	-
976	637155.07	88422.97	Картометрический метод	1	-
977	637155.07	88427.31	Картометрический метод	1	-
978	637154.32	88428.35	Картометрический метод	1	-
979	637153.47	88428.51	Картометрический метод	1	-
980	637152.73	88427.31	Картометрический метод	1	-
981	637151.74	88425.82	Картометрический метод	1	-
982	637150.56	88425.30	Картометрический метод	1	-
983	637148.73	88425.37	Картометрический метод	1	-
984	637147.46	88426.16	Картометрический метод	1	-
985	637147.57	88427.54	Картометрический метод	1	-
986	637148.44	88428.62	Картометрический метод	1	-
987	637149.64	88429.10	Картометрический метод	1	-
988	637150.15	88429.55	Картометрический метод	1	-

Сведения о местоположении границ объекта					
1. Система координат МСК 167					
2. Сведения о характерных точках границ объекта					
Обозначение характерных точек границ	Координаты, м		Метод определения координат характерной точки	Средняя квадратическая погрешность положения характерной точки (Mt), м	Описание обозначения точки на местности (при наличии)
	X	Y			
989	637150.32	88430.79	Картометрический метод	1	-
990	637149.12	88432.58	Картометрический метод	1	-
991	637149.00	88432.66	Картометрический метод	1	-
992	637146.65	88434.07	Картометрический метод	1	-
993	637145.86	88435.50	Картометрический метод	1	-
994	637145.97	88437.33	Картометрический метод	1	-
995	637146.89	88439.95	Картометрический метод	1	-
996	637148.20	88441.79	Картометрический метод	1	-
997	637150.61	88443.28	Картометрический метод	1	-
998	637152.79	88442.83	Картометрический метод	1	-
999	637153.89	88443.01	Картометрический метод	1	-
1000	637154.91	88443.69	Картометрический метод	1	-
1001	637155.37	88445.47	Картометрический метод	1	-
1002	637154.56	88447.19	Картометрический метод	1	-
1003	637154.45	88449.29	Картометрический метод	1	-
1004	637154.85	88452.35	Картометрический метод	1	-
1005	637155.88	88453.88	Картометрический метод	1	-
1006	637156.27	88455.65	Картометрический метод	1	-
1007	637155.42	88457.10	Картометрический метод	1	-
1008	637154.89	88459.56	Картометрический метод	1	-
1009	637155.07	88462.25	Картометрический метод	1	-
1010	637156.68	88464.10	Картометрический метод	1	-
1011	637157.19	88464.69	Картометрический метод	1	-
1012	637157.72	88465.30	Картометрический метод	1	-
1013	637158.85	88466.59	Картометрический метод	1	-

Сведения о местоположении границ объекта					
1. Система координат МСК 167					
2. Сведения о характерных точках границ объекта					
Обозначение характерных точек границ	Координаты, м		Метод определения координат характерной точки	Средняя квадратическая погрешность положения характерной точки (Mt), м	Описание обозначения точки на местности (при наличии)
	X	Y			
1014	637159.13	88468.25	Картометрический метод	1	-
1015	637159.13	88469.69	Картометрический метод	1	-
1016	637160.23	88470.89	Картометрический метод	1	-
1017	637161.71	88471.52	Картометрический метод	1	-
1018	637162.85	88471.41	Картометрический метод	1	-
1019	637164.23	88469.96	Картометрический метод	1	-
1020	637165.50	88469.74	Картометрический метод	1	-
1021	637166.37	88470.44	Картометрический метод	1	-
1022	637166.81	88470.78	Картометрический метод	1	-
1023	637167.79	88471.93	Картометрический метод	1	-
1024	637168.54	88472.84	Картометрический метод	1	-
1025	637168.78	88473.65	Картометрический метод	1	-
1026	637167.97	88475.14	Картометрический метод	1	-
1027	637167.44	88476.27	Картометрический метод	1	-
1028	637167.66	88478.15	Картометрический метод	1	-
1029	637168.29	88479.69	Картометрический метод	1	-
1030	637169.67	88481.14	Картометрический метод	1	-
1031	637171.51	88482.22	Картометрический метод	1	-
1032	637174.31	88482.11	Картометрический метод	1	-
1033	637175.75	88482.56	Картометрический метод	1	-
1034	637177.13	88483.99	Картометрический метод	1	-
1035	637178.05	88485.77	Картометрический метод	1	-
1036	637180.04	88486.41	Картометрический метод	1	-
1037	637181.95	88486.31	Картометрический метод	1	-
1038	637183.13	88486.25	Картометрический метод	1	-

Сведения о местоположении границ объекта					
1. Система координат МСК 167					
2. Сведения о характерных точках границ объекта					
Обозначение характерных точек границ	Координаты, м		Метод определения координат характерной точки	Средняя квадратическая погрешность положения характерной точки (Mt), м	Описание обозначения точки на местности (при наличии)
	X	Y			
1039	637185.02	88486.18	Картометрический метод	1	-
1040	637186.01	88486.93	Картометрический метод	1	-
1041	637185.83	88488.35	Картометрический метод	1	-
1042	637185.83	88489.62	Картометрический метод	1	-
1043	637187.21	88490.54	Картометрический метод	1	-
1044	637190.01	88491.29	Картометрический метод	1	-
1045	637193.73	88492.23	Картометрический метод	1	-
1046	637194.88	88492.53	Картометрический метод	1	-
1047	637197.62	88493.96	Картометрический метод	1	-
1048	637199.69	88493.85	Картометрический метод	1	-
1049	637200.71	88492.45	Картометрический метод	1	-
1050	637200.94	88492.13	Картометрический метод	1	-
1051	637202.89	88491.63	Картометрический метод	1	-
1052	637204.26	88492.49	Картометрический метод	1	-
1053	637204.61	88493.80	Картометрический метод	1	-
1054	637203.98	88495.52	Картометрический метод	1	-
1055	637203.98	88495.54	Картометрический метод	1	-
1056	637203.97	88495.55	Картометрический метод	1	-
1057	637203.93	88495.74	Картометрический метод	1	-
1058	637203.48	88497.58	Картометрический метод	1	-
1059	637204.61	88500.38	Картометрический метод	1	-
1060	637204.83	88502.33	Картометрический метод	1	-
1061	637204.50	88505.20	Картометрический метод	1	-
1062	637203.69	88506.85	Картометрический метод	1	-
1063	637202.38	88507.19	Картометрический метод	1	-

Сведения о местоположении границ объекта					
1. Система координат МСК 167					
2. Сведения о характерных точках границ объекта					
Обозначение характерных точек границ	Координаты, м		Метод определения координат характерной точки	Средняя квадратическая погрешность положения характерной точки (Mt), м	Описание обозначения точки на местности (при наличии)
	X	Y			
1064	637200.83	88506.85	Картометрический метод	1	-
1065	637199.91	88507.89	Картометрический метод	1	-
1066	637200.09	88509.02	Картометрический метод	1	-
1067	637199.85	88510.17	Картометрический метод	1	-
1068	637198.47	88511.08	Картометрический метод	1	-
1069	637196.30	88512.07	Картометрический метод	1	-
1070	637196.05	88512.13	Картометрический метод	1	-
1071	637194.18	88512.57	Картометрический метод	1	-
1072	637192.50	88512.88	Картометрический метод	1	-
1073	637191.60	88513.05	Картометрический метод	1	-
1074	637189.55	88512.98	Картометрический метод	1	-
1075	637187.78	88513.72	Картометрический метод	1	-
1076	637184.39	88516.23	Картометрический метод	1	-
1077	637182.70	88518.98	Картометрический метод	1	-
1078	637181.57	88520.85	Картометрический метод	1	-
1079	637182.38	88524.65	Картометрический метод	1	-
1080	637186.16	88525.91	Картометрический метод	1	-
1081	637189.48	88525.53	Картометрический метод	1	-
1082	637193.26	88525.10	Картометрический метод	1	-
1083	637198.53	88528.42	Картометрический метод	1	-
1084	637203.24	88533.13	Картометрический метод	1	-
1085	637204.39	88538.74	Картометрический метод	1	-
1086	637204.48	88539.17	Картометрический метод	1	-
1087	637204.48	88539.19	Картометрический метод	1	-
1088	637205.05	88545.61	Картометрический метод	1	-

Сведения о местоположении границ объекта					
1. Система координат МСК 167					
2. Сведения о характерных точках границ объекта					
Обозначение характерных точек границ	Координаты, м		Метод определения координат характерной точки	Средняя квадратическая погрешность положения характерной точки (Mt), м	Описание обозначения точки на местности (при наличии)
	X	Y			
1089	637206.03	88547.33	Картометрический метод	1	-
1090	637206.54	88548.23	Картометрический метод	1	-
1091	637210.91	88549.39	Картометрический метод	1	-
1092	637216.75	88548.14	Картометрический метод	1	-
1093	637218.69	88549.27	Картометрический метод	1	-
1094	637220.18	88552.83	Картометрический метод	1	-
1095	637223.64	88556.72	Картометрический метод	1	-
1096	637225.79	88560.63	Картометрический метод	1	-
1097	637225.58	88566.24	Картометрический метод	1	-
1098	637223.26	88570.35	Картометрический метод	1	-
1099	637222.13	88575.06	Картометрический метод	1	-
1100	637222.35	88577.23	Картометрический метод	1	-
1101	637224.53	88579.51	Картометрический метод	1	-
1102	637226.48	88583.76	Картометрический метод	1	-
1103	637227.40	88587.43	Картометрический метод	1	-
1104	637226.41	88590.89	Картометрический метод	1	-
1105	637227.16	88596.25	Картометрический метод	1	-
1106	637229.56	88601.74	Картометрический метод	1	-
1107	637227.95	88610.90	Картометрический метод	1	-
1108	637230.95	88619.49	Картометрический метод	1	-
1109	637232.22	88621.70	Картометрический метод	1	-
1110	637234.50	88625.67	Картометрический метод	1	-
1111	637239.08	88628.42	Картометрический метод	1	-
1112	637240.57	88629.32	Картометрический метод	1	-
1113	637240.58	88629.33	Картометрический метод	1	-

Сведения о местоположении границ объекта					
1. Система координат МСК 167					
2. Сведения о характерных точках границ объекта					
Обозначение характерных точек границ	Координаты, м		Метод определения координат характерной точки	Средняя квадратическая погрешность положения характерной точки (Mt), м	Описание обозначения точки на местности (при наличии)
	X	Y			
1114	637243.31	88630.94	Картометрический метод	1	-
1115	637244.80	88636.43	Картометрический метод	1	-
1116	637244.69	88642.29	Картометрический метод	1	-
1117	637245.61	88645.37	Картометрический метод	1	-
1118	637249.15	88646.97	Картометрический метод	1	-
1119	637250.15	88647.66	Картометрический метод	1	-
1120	637251.32	88648.46	Картометрический метод	1	-
1121	637252.37	88650.75	Картометрический метод	1	-
1122	637251.80	88659.46	Картометрический метод	1	-
1123	637254.42	88665.29	Картометрический метод	1	-
1124	637254.41	88665.39	Картометрический метод	1	-
1125	637254.40	88665.52	Картометрический метод	1	-
1126	637254.40	88665.54	Картометрический метод	1	-
1127	637254.39	88665.69	Картометрический метод	1	-
1128	637254.38	88665.81	Картометрический метод	1	-
1129	637254.12	88669.19	Картометрический метод	1	-
1130	637253.96	88671.21	Картометрический метод	1	-
1131	637251.01	88678.86	Картометрический метод	1	-
1132	637255.16	88691.12	Картометрический метод	1	-
1133	637257.83	88709.34	Картометрический метод	1	-
1134	637257.50	88719.02	Картометрический метод	1	-
1135	637255.69	88730.58	Картометрический метод	1	-
1136	637260.61	88742.09	Картометрический метод	1	-
1137	637260.72	88745.64	Картометрический метод	1	-
1138	637263.82	88746.50	Картометрический метод	1	-

Сведения о местоположении границ объекта					
1. Система координат МСК 167					
2. Сведения о характерных точках границ объекта					
Обозначение характерных точек границ	Координаты, м		Метод определения координат характерной точки	Средняя квадратическая погрешность положения характерной точки (Mt), м	Описание обозначения точки на местности (при наличии)
	X	Y			
1139	637266.84	88747.59	Картометрический метод	1	-
1140	637269.88	88750.39	Картометрический метод	1	-
1141	637271.21	88752.70	Картометрический метод	1	-
1142	637271.10	88756.29	Картометрический метод	1	-
1143	637272.13	88758.42	Картометрический метод	1	-
1144	637274.99	88762.13	Картометрический метод	1	-
1145	637277.40	88763.21	Картометрический метод	1	-
1146	637277.84	88765.63	Картометрический метод	1	-
1147	637276.48	88767.92	Картометрический метод	1	-
1148	637273.27	88768.48	Картометрический метод	1	-
1149	637272.35	88770.20	Картометрический метод	1	-
1150	637272.35	88772.85	Картометрический метод	1	-
1151	637274.51	88773.80	Картометрический метод	1	-
1152	637274.65	88773.86	Картометрический метод	1	-
1153	637279.74	88778.64	Картометрический метод	1	-
1154	637282.95	88783.88	Картометрический метод	1	-
1155	637285.12	88792.02	Картометрический метод	1	-
1156	637289.01	88797.18	Картометрический метод	1	-
1157	637293.71	88797.18	Картометрический метод	1	-
1158	637299.66	88795.69	Картометрический метод	1	-
1159	637302.87	88794.78	Картометрический метод	1	-
1160	637304.93	88795.91	Картометрический метод	1	-
1161	637306.09	88797.97	Картометрический метод	1	-
1162	637305.39	88803.35	Картометрический метод	1	-
1163	637306.18	88807.61	Картометрический метод	1	-

Сведения о местоположении границ объекта					
1. Система координат МСК 167					
2. Сведения о характерных точках границ объекта					
Обозначение характерных точек границ	Координаты, м		Метод определения координат характерной точки	Средняя квадратическая погрешность положения характерной точки (Mt), м	Описание обозначения точки на местности (при наличии)
	X	Y			
1164	637308.25	88810.68	Картометрический метод	1	-
1165	637312.47	88812.29	Картометрический метод	1	-
1166	637314.31	88813.55	Картометрический метод	1	-
1167	637315.47	88815.72	Картометрический метод	1	-
1168	637315.12	88818.37	Картометрический метод	1	-
1169	637314.44	88820.32	Картометрический метод	1	-
1170	637315.23	88825.00	Картометрический метод	1	-
1171	637314.77	88828.77	Картометрический метод	1	-
1172	637313.19	88832.35	Картометрический метод	1	-
1173	637312.17	88835.20	Картометрический метод	1	-
1174	637312.74	88838.29	Картометрический метод	1	-
1175	637314.57	88841.85	Картометрический метод	1	-
1176	637318.11	88846.66	Картометрический метод	1	-
1177	637323.02	88851.23	Картометрический метод	1	-
1178	637328.30	88853.29	Картометрический метод	1	-
1179	637334.14	88857.54	Картометрический метод	1	-
1180	637337.92	88860.84	Картометрический метод	1	-
1181	637341.74	88863.61	Картометрический метод	1	-
1182	637342.03	88863.83	Картометрический метод	1	-
1183	637343.87	88867.38	Картометрический метод	1	-
1184	637344.22	88872.76	Картометрический метод	1	-
1185	637345.01	88879.52	Картометрический метод	1	-
1186	637345.25	88884.09	Картометрический метод	1	-
1187	637344.68	88889.47	Картометрический метод	1	-
1188	637343.19	88897.50	Картометрический метод	1	-

Сведения о местоположении границ объекта					
1. Система координат МСК 167					
2. Сведения о характерных точках границ объекта					
Обозначение характерных точек границ	Координаты, м		Метод определения координат характерной точки	Средняя квадратическая погрешность положения характерной точки (Mt), м	Описание обозначения точки на местности (при наличии)
	X	Y			
1189	637343.54	88903.90	Картометрический метод	1	-
1190	637344.00	88910.89	Картометрический метод	1	-
1191	637343.08	88917.09	Картометрический метод	1	-
1192	637342.97	88921.54	Картометрический метод	1	-
1193	637344.57	88928.30	Картометрический метод	1	-
1194	637345.49	88932.89	Картометрический метод	1	-
1195	637345.38	88938.84	Картометрический метод	1	-
1196	637344.92	88947.10	Картометрический метод	1	-
1197	637347.09	88951.91	Картометрический метод	1	-
1198	637349.14	88955.80	Картометрический метод	1	-
1199	637350.30	88960.62	Картометрический метод	1	-
1200	637350.74	88966.34	Картометрический метод	1	-
1201	637352.33	88972.18	Картометрический метод	1	-
1202	637352.57	88979.28	Картометрический метод	1	-
1203	637353.71	88983.62	Картометрический метод	1	-
1204	637355.87	88984.96	Картометрический метод	1	-
1205	637356.68	88985.47	Картометрический метод	1	-
1206	637361.49	88986.83	Картометрический метод	1	-
1207	637365.98	88991.65	Картометрический метод	1	-
1208	637369.40	88997.14	Картометрический метод	1	-
1209	637373.83	89001.77	Картометрический метод	1	-
1210	637376.17	89004.24	Картометрический метод	1	-
1211	637379.27	89009.63	Картометрический метод	1	-
1212	637383.05	89014.33	Картометрический метод	1	-
1213	637384.65	89017.77	Картометрический метод	1	-

Сведения о местоположении границ объекта					
1. Система координат МСК 167					
2. Сведения о характерных точках границ объекта					
Обозначение характерных точек границ	Координаты, м		Метод определения координат характерной точки	Средняя квадратическая погрешность положения характерной точки (Mt), м	Описание обозначения точки на местности (при наличии)
	X	Y			
1214	637387.27	89023.71	Картометрический метод	1	-
1215	637391.06	89028.64	Картометрический метод	1	-
1216	637392.95	89029.92	Картометрический метод	1	-
1217	637396.33	89032.20	Картометрический метод	1	-
1218	637402.60	89032.61	Картометрический метод	1	-
1219	637403.19	89032.65	Картометрический метод	1	-
1220	637410.52	89033.21	Картометрический метод	1	-
1221	637413.73	89035.72	Картометрический метод	1	-
1222	637417.27	89040.77	Картометрический метод	1	-
1223	637418.47	89043.40	Картометрический метод	1	-
1224	637419.35	89045.33	Картометрический метод	1	-
1225	637421.54	89053.50	Картометрический метод	1	-
1226	637433.77	89079.82	Картометрический метод	1	-
1227	637435.82	89084.23	Картометрический метод	1	-
1228	637435.82	89084.24	Картометрический метод	1	-
1229	637433.38	89091.01	Картометрический метод	1	-
1230	637388.47	89214.87	Картометрический метод	1	-
1231	637386.51	89220.25	Картометрический метод	1	-
1232	637385.08	89227.32	Картометрический метод	1	-
1233	637385.36	89236.85	Картометрический метод	1	-
1234	637382.08	89243.14	Картометрический метод	1	-
1235	637371.85	89265.15	Картометрический метод	1	-
1236	637369.65	89268.57	Картометрический метод	1	-
1237	637371.18	89281.79	Картометрический метод	1	-
1238	637364.84	89281.75	Картометрический метод	1	-

Сведения о местоположении границ объекта					
1. Система координат МСК 167					
2. Сведения о характерных точках границ объекта					
Обозначение характерных точек границ	Координаты, м		Метод определения координат характерной точки	Средняя квадратическая погрешность положения характерной точки (Mt), м	Описание обозначения точки на местности (при наличии)
	X	Y			
1239	637355.52	89300.88	Картометрический метод	1	-
1240	637349.14	89307.09	Картометрический метод	1	-
1241	637347.93	89328.59	Картометрический метод	1	-
1242	637396.46	89349.88	Картометрический метод	1	-
1243	637404.87	89328.24	Картометрический метод	1	-
1244	637419.67	89306.71	Картометрический метод	1	-
1245	637424.44	89299.79	Картометрический метод	1	-
1246	637422.50	89291.46	Картометрический метод	1	-
1247	637454.86	89264.00	Картометрический метод	1	-
1248	637458.10	89249.71	Картометрический метод	1	-
1249	637433.54	89224.12	Картометрический метод	1	-
1250	637438.65	89220.09	Картометрический метод	1	-
1251	637445.41	89227.53	Картометрический метод	1	-
1252	637468.31	89249.05	Картометрический метод	1	-
1253	637478.17	89241.73	Картометрический метод	1	-
1254	637483.44	89237.10	Картометрический метод	1	-
1255	637489.14	89232.09	Картометрический метод	1	-
1256	637496.95	89230.20	Картометрический метод	1	-
1257	637497.64	89230.04	Картометрический метод	1	-
1258	637510.72	89231.65	Картометрический метод	1	-
1259	637522.16	89239.20	Картометрический метод	1	-
1260	637538.16	89255.23	Картометрический метод	1	-
1261	637541.80	89259.22	Картометрический метод	1	-
1262	637551.61	89269.95	Картометрический метод	1	-
1263	637557.58	89283.45	Картометрический метод	1	-

Сведения о местоположении границ объекта					
1. Система координат МСК 167					
2. Сведения о характерных точках границ объекта					
Обозначение характерных точек границ	Координаты, м		Метод определения координат характерной точки	Средняя квадратическая погрешность положения характерной точки (Mt), м	Описание обозначения точки на местности (при наличии)
	X	Y			
1264	637558.71	89293.76	Картометрический метод	1	-
1265	637558.03	89304.53	Картометрический метод	1	-
1266	637560.09	89311.85	Картометрический метод	1	-
1267	637567.20	89323.30	Картометрический метод	1	-
1268	637575.95	89334.83	Картометрический метод	1	-
1269	637585.30	89343.24	Картометрический метод	1	-
1270	637588.96	89347.13	Картометрический метод	1	-
1271	637591.71	89351.72	Картометрический метод	1	-
1272	637592.85	89358.82	Картометрический метод	1	-
1273	637596.17	89372.21	Картометрический метод	1	-
1274	637597.88	89388.02	Картометрический метод	1	-
1275	637599.36	89395.01	Картометрический метод	1	-
1276	637601.77	89399.24	Картометрический метод	1	-
1277	637606.58	89404.73	Картометрический метод	1	-
1278	637611.28	89409.32	Картометрический метод	1	-
1279	637615.19	89420.43	Картометрический метод	1	-
1280	637617.25	89427.89	Картометрический метод	1	-
1281	637620.11	89438.54	Картометрический метод	1	-
1282	637623.26	89444.13	Картометрический метод	1	-
1283	637626.94	89450.07	Картометрический метод	1	-
1284	637629.14	89453.63	Картометрический метод	1	-
1285	637631.74	89458.51	Картометрический метод	1	-
1286	637632.14	89459.26	Картометрический метод	1	-
1287	637632.93	89466.00	Картометрический метод	1	-
1288	637632.36	89473.35	Картометрический метод	1	-

Сведения о местоположении границ объекта					
1. Система координат МСК 167					
2. Сведения о характерных точках границ объекта					
Обозначение характерных точек границ	Координаты, м		Метод определения координат характерной точки	Средняя квадратическая погрешность положения характерной точки (Mt), м	Описание обозначения точки на местности (при наличии)
	X	Y			
1289	637630.98	89479.63	Картометрический метод	1	-
1290	637630.65	89485.02	Картометрический метод	1	-
1291	637630.63	89503.36	Картометрический метод	1	-
1292	637638.20	89524.41	Картометрический метод	1	-
1293	637646.32	89536.03	Картометрический метод	1	-
1294	637652.63	89545.04	Картометрический метод	1	-
1295	637656.52	89569.30	Картометрический метод	1	-
1296	637660.41	89577.10	Картометрический метод	1	-
1297	637674.58	89588.84	Картометрический метод	1	-
1298	637675.71	89592.47	Картометрический метод	1	-
1299	637676.92	89596.35	Картометрический метод	1	-
1300	637676.92	89602.52	Картометрический метод	1	-
1301	637675.54	89607.34	Картометрический метод	1	-
1302	637671.65	89612.38	Картометрический метод	1	-
1303	637668.43	89618.78	Картометрический метод	1	-
1304	637665.00	89627.72	Картометрический метод	1	-
1305	637661.79	89635.18	Картометрический метод	1	-
1306	637661.46	89643.75	Картометрический метод	1	-
1307	637662.14	89650.51	Картометрический метод	1	-
1308	637663.87	89657.61	Картометрический метод	1	-
1309	637664.19	89664.94	Картометрический метод	1	-
1310	637665.92	89674.57	Картометрический метод	1	-
1311	637668.11	89680.86	Картометрический метод	1	-
1312	637670.05	89684.98	Картометрический метод	1	-
1313	637671.89	89690.59	Картометрический метод	1	-

Сведения о местоположении границ объекта					
1. Система координат МСК 167					
2. Сведения о характерных точках границ объекта					
Обозначение характерных точек границ	Координаты, м		Метод определения координат характерной точки	Средняя квадратическая погрешность положения характерной точки (Mt), м	Описание обозначения точки на местности (при наличии)
	X	Y			
1314	637674.62	89695.18	Картометрический метод	1	-
1315	637677.95	89698.16	Картометрический метод	1	-
1316	637680.70	89700.11	Картометрический метод	1	-
1317	637683.78	89705.94	Картометрический метод	1	-
1318	637685.73	89710.53	Картометрический метод	1	-
1319	637687.00	89716.37	Картометрический метод	1	-
1320	637689.16	89724.51	Картометрический метод	1	-
1321	637691.81	89733.78	Картометрический метод	1	-
1322	637694.99	89740.54	Картометрический метод	1	-
1323	637696.61	89749.59	Картометрический метод	1	-
1324	637697.65	89758.05	Картометрический метод	1	-
1325	637697.75	89769.40	Картометрический метод	1	-
1326	637697.65	89780.73	Картометрический метод	1	-
1327	637697.30	89788.62	Картометрический метод	1	-
1328	637697.65	89796.76	Картометрический метод	1	-
1329	637698.45	89801.56	Картометрический метод	1	-
1330	637701.19	89807.05	Картометрический метод	1	-
1331	637703.73	89810.04	Картометрический метод	1	-
1332	637704.40	89813.14	Картометрический метод	1	-
1333	637703.38	89817.25	Картометрический метод	1	-
1334	637703.94	89825.17	Картометрический метод	1	-
1335	637706.59	89835.23	Картометрический метод	1	-
1336	637711.51	89845.20	Картометрический метод	1	-
1337	637713.45	89854.61	Картометрический метод	1	-
1338	637716.32	89858.95	Картометрический метод	1	-

Сведения о местоположении границ объекта					
1. Система координат МСК 167					
2. Сведения о характерных точках границ объекта					
Обозначение характерных точек границ	Координаты, м		Метод определения координат характерной точки	Средняя квадратическая погрешность положения характерной точки (Mt), м	Описание обозначения точки на местности (при наличии)
	X	Y			
1339	637724.21	89864.00	Картометрический метод	1	-
1340	637730.18	89865.83	Картометрический метод	1	-
1341	637733.04	89867.19	Картометрический метод	1	-
1342	637733.10	89867.22	Картометрический метод	1	-
1343	637735.45	89868.34	Картометрический метод	1	-
1344	637738.18	89870.74	Картометрический метод	1	-
1345	637741.61	89874.76	Картометрический метод	1	-
1346	637744.37	89876.58	Картометрический метод	1	-
1347	637751.70	89878.88	Картометрический метод	1	-
1348	637754.23	89879.07	Картометрический метод	1	-
1349	637757.78	89879.33	Картометрический метод	1	-
1350	637764.07	89881.41	Картометрический метод	1	-
1351	637771.16	89884.49	Картометрический метод	1	-
1352	637778.96	89890.46	Картометрический метод	1	-
1353	637784.93	89892.74	Картометрический метод	1	-
1354	637790.77	89893.53	Картометрический метод	1	-
1355	637796.04	89895.14	Картометрический метод	1	-
1356	637800.45	89895.32	Картометрический метод	1	-
1357	637801.42	89895.36	Картометрический метод	1	-
1358	637804.28	89896.29	Картометрический метод	1	-
1359	637809.07	89897.20	Картометрический метод	1	-
1360	637815.37	89897.42	Картометрический метод	1	-
1361	637818.47	89897.76	Картометрический метод	1	-
1362	637819.39	89899.71	Картометрический метод	1	-
1363	637818.93	89901.90	Картометрический метод	1	-

Сведения о местоположении границ объекта					
1. Система координат МСК 167					
2. Сведения о характерных точках границ объекта					
Обозначение характерных точек границ	Координаты, м		Метод определения координат характерной точки	Средняя квадратическая погрешность положения характерной точки (Mt), м	Описание обозначения точки на местности (при наличии)
	X	Y			
1364	637816.29	89902.81	Картометрический метод	1	-
1365	637811.83	89902.81	Картометрический метод	1	-
1366	637805.88	89903.28	Картометрический метод	1	-
1367	637805.74	89903.26	Картометрический метод	1	-
1368	637800.96	89902.69	Картометрический метод	1	-
1369	637791.34	89901.67	Картометрический метод	1	-
1370	637790.33	89901.56	Картометрический метод	1	-
1371	637782.85	89900.75	Картометрический метод	1	-
1372	637778.60	89899.49	Картометрический метод	1	-
1373	637775.88	89898.69	Картометрический метод	1	-
1374	637759.61	89894.32	Картометрический метод	1	-
1375	637748.61	89891.59	Картометрический метод	1	-
1376	637744.48	89892.85	Картометрический метод	1	-
1377	637742.62	89893.07	Картометрический метод	1	-
1378	637740.47	89893.31	Картометрический метод	1	-
1379	637734.75	89892.63	Картометрический метод	1	-
1380	637730.51	89890.80	Картометрический метод	1	-
1381	637727.83	89888.58	Картометрический метод	1	-
1382	637725.81	89886.91	Картометрический метод	1	-
1383	637722.27	89884.94	Картометрический метод	1	-
1384	637716.89	89884.60	Картометрический метод	1	-
1385	637709.32	89885.64	Картометрический метод	1	-
1386	637695.80	89887.36	Картометрический метод	1	-
1387	637693.62	89890.46	Картометрический метод	1	-
1388	637692.95	89893.65	Картометрический метод	1	-

Сведения о местоположении границ объекта					
1. Система координат МСК 167					
2. Сведения о характерных точках границ объекта					
Обозначение характерных точек границ	Координаты, м		Метод определения координат характерной точки	Средняя квадратическая погрешность положения характерной точки (Mt), м	Описание обозначения точки на местности (при наличии)
	X	Y			
1389	637694.65	89896.74	Картометрический метод	1	-
1390	637697.65	89898.58	Картометрический метод	1	-
1391	637699.44	89899.95	Картометрический метод	1	-
1392	637701.54	89901.56	Картометрический метод	1	-
1393	637704.51	89902.24	Картометрический метод	1	-
1394	637708.16	89905.45	Картометрический метод	1	-
1395	637712.08	89907.06	Картометрический метод	1	-
1396	637717.81	89908.89	Картометрический метод	1	-
1397	637726.40	89912.10	Картометрический метод	1	-
1398	637735.10	89915.76	Картометрический метод	1	-
1399	637738.42	89918.39	Картометрический метод	1	-
1400	637738.42	89922.05	Картометрический метод	1	-
1401	637736.59	89923.88	Картометрический метод	1	-
1402	637735.84	89924.08	Картометрический метод	1	-
1403	637733.48	89924.70	Картометрический метод	1	-
1404	637725.83	89926.08	Картометрический метод	1	-
1405	637720.56	89927.91	Картометрический метод	1	-
1406	637720.32	89931.32	Картометрический метод	1	-
1407	637722.51	89937.07	Картометрический метод	1	-
1408	637723.32	89940.82	Картометрический метод	1	-
1409	637723.99	89943.92	Картометрический метод	1	-
1410	637725.40	89945.96	Картометрический метод	1	-
1411	637726.62	89947.72	Картометрический метод	1	-
1412	637730.18	89949.55	Картометрический метод	1	-
1413	637732.59	89953.10	Картометрический метод	1	-

Сведения о местоположении границ объекта					
1. Система координат МСК 167					
2. Сведения о характерных точках границ объекта					
Обозначение характерных точек границ	Координаты, м		Метод определения координат характерной точки	Средняя квадратическая погрешность положения характерной точки (Mt), м	Описание обозначения точки на местности (при наличии)
	X	Y			
1414	637733.02	89958.01	Картометрический метод	1	-
1415	637734.86	89966.72	Картометрический метод	1	-
1416	637737.97	89973.59	Картометрический метод	1	-
1417	637744.99	89978.84	Картометрический метод	1	-
1418	637750.56	89983.00	Картометрический метод	1	-
1419	637773.02	89997.40	Картометрический метод	1	-
1420	637781.77	90003.31	Картометрический метод	1	-
1421	637791.34	90009.77	Картометрический метод	1	-
1422	637801.42	90016.65	Картометрический метод	1	-
1423	637814.47	90019.63	Картометрический метод	1	-
1424	637825.47	90023.97	Картометрический метод	1	-
1425	637836.47	90029.95	Картометрический метод	1	-
1426	637854.55	90044.83	Картометрический метод	1	-
1427	637867.84	90052.38	Картометрический метод	1	-
1428	637885.95	90058.58	Картометрический метод	1	-
1429	637905.87	90063.62	Картометрический метод	1	-
1430	637908.84	90070.02	Картометрический метод	1	-
1431	637918.00	90075.29	Картометрический метод	1	-
1432	637920.28	90080.33	Картометрический метод	1	-
1433	637920.28	90086.98	Картометрический метод	1	-
1434	637926.25	90090.87	Картометрический метод	1	-
1435	637931.72	90092.01	Картометрический метод	1	-
1436	637934.73	90094.86	Картометрический метод	1	-
1437	637936.08	90096.14	Картометрический метод	1	-
1438	637943.41	90101.41	Картометрический метод	1	-

Сведения о местоположении границ объекта					
1. Система координат МСК 167					
2. Сведения о характерных точках границ объекта					
Обозначение характерных точек границ	Координаты, м		Метод определения координат характерной точки	Средняя квадратическая погрешность положения характерной точки (Mt), м	Описание обозначения точки на местности (при наличии)
	X	Y			
1439	637948.34	90102.87	Картометрический метод	1	-
1440	637951.89	90103.92	Картометрический метод	1	-
1441	637956.24	90104.40	Картометрический метод	1	-
1442	637963.35	90110.34	Картометрический метод	1	-
1443	637968.42	90111.25	Картометрический метод	1	-
1444	637972.27	90111.95	Картометрический метод	1	-
1445	637976.86	90109.64	Картометрический метод	1	-
1446	637981.21	90108.51	Картометрический метод	1	-
1447	637985.11	90112.63	Картометрический метод	1	-
1448	637985.81	90116.29	Картометрический метод	1	-
1449	637996.56	90123.17	Картометрический метод	1	-
1450	638005.96	90126.38	Картометрический метод	1	-
1451	638017.64	90132.55	Картометрический метод	1	-
1452	638031.61	90135.99	Картометрический метод	1	-
1453	638038.45	90142.43	Картометрический метод	1	-
1454	638039.40	90143.32	Картометрический метод	1	-
1455	638044.13	90144.64	Картометрический метод	1	-
1456	638049.26	90146.07	Картометрический метод	1	-
1457	638058.64	90152.47	Картометрический метод	1	-
1458	638068.16	90154.82	Картометрический метод	1	-
1459	638070.77	90155.46	Картометрический метод	1	-
1460	638083.39	90155.01	Картометрический метод	1	-
1461	638091.92	90155.84	Картометрический метод	1	-
1462	638097.58	90156.39	Картометрический метод	1	-
1463	638101.62	90155.82	Картометрический метод	1	-

Сведения о местоположении границ объекта					
1. Система координат МСК 167					
2. Сведения о характерных точках границ объекта					
Обозначение характерных точек границ	Координаты, м		Метод определения координат характерной точки	Средняя квадратическая погрешность положения характерной точки (Mt), м	Описание обозначения точки на местности (при наличии)
	X	Y			
1464	638107.42	90155.01	Картометрический метод	1	-
1465	638113.37	90149.74	Картометрический метод	1	-
1466	638120.84	90146.29	Картометрический метод	1	-
1467	638125.74	90144.02	Картометрический метод	1	-
1468	638131.71	90135.99	Картометрический метод	1	-
1469	638135.84	90124.55	Картометрический метод	1	-
1470	638139.74	90111.25	Картометрический метод	1	-
1471	638146.49	90097.38	Картометрический метод	1	-
1472	638151.63	90081.71	Картометрический метод	1	-
1473	638157.60	90072.78	Картометрический метод	1	-
1474	638162.87	90061.31	Картометрический метод	1	-
1475	638166.07	90056.58	Картометрический метод	1	-
1476	638168.14	90053.53	Картометрический метод	1	-
1477	638173.63	90055.37	Картометрический метод	1	-
1478	638178.20	90061.54	Картометрический метод	1	-
1479	638180.73	90068.87	Картометрический метод	1	-
1480	638184.16	90068.64	Картометрический метод	1	-
1481	638187.38	90062.47	Картометрический метод	1	-
1482	638188.52	90054.91	Картометрический метод	1	-
1483	638190.81	90049.87	Картометрический метод	1	-
1484	638199.97	90040.71	Картометрический метод	1	-
1485	638207.01	90028.89	Картометрический метод	1	-
1486	638216.33	90013.26	Картометрический метод	1	-
1487	638213.17	90003.27	Картометрический метод	1	-
1488	638209.48	89991.73	Картометрический метод	1	-

Сведения о местоположении границ объекта					
1. Система координат МСК 167					
2. Сведения о характерных точках границ объекта					
Обозначение характерных точек границ	Координаты, м		Метод определения координат характерной точки	Средняя квадратическая погрешность положения характерной точки (Mt), м	Описание обозначения точки на местности (при наличии)
	X	Y			
1489	638211.28	89970.18	Картометрический метод	1	-
1490	638213.51	89961.73	Картометрический метод	1	-
1491	638215.52	89954.07	Картометрический метод	1	-
1492	638223.78	89951.07	Картометрический метод	1	-
1493	638227.79	89958.30	Картометрический метод	1	-
1494	638230.02	89960.52	Картометрический метод	1	-
1495	638231.39	89986.48	Картометрический метод	1	-
1496	638234.63	89992.93	Картометрический метод	1	-
1497	638235.04	90010.63	Картометрический метод	1	-
1498	638229.99	90029.56	Картометрический метод	1	-
1499	638227.68	90047.11	Картометрический метод	1	-
1500	638233.16	90062.69	Картометрический метод	1	-
1501	638243.70	90081.71	Картометрический метод	1	-
1502	638253.32	90096.37	Картометрический метод	1	-
1503	638265.61	90112.54	Картометрический метод	1	-
1504	638272.81	90122.01	Картометрический метод	1	-
1505	638288.24	90140.10	Картометрический метод	1	-
1506	638329.96	90193.02	Картометрический метод	1	-
1507	638341.64	90206.41	Картометрический метод	1	-
1508	638353.08	90220.93	Картометрический метод	1	-
1509	638358.06	90227.24	Картометрический метод	1	-
1510	638358.23	90238.55	Картометрический метод	1	-
1511	638362.34	90264.40	Картометрический метод	1	-
1512	638371.85	90262.77	Картометрический метод	1	-
1513	638383.92	90259.42	Картометрический метод	1	-

Сведения о местоположении границ объекта					
1. Система координат МСК 167					
2. Сведения о характерных точках границ объекта					
Обозначение характерных точек границ	Координаты, м		Метод определения координат характерной точки	Средняя квадратическая погрешность положения характерной точки (Mt), м	Описание обозначения точки на местности (при наличии)
	X	Y			
1514	638413.73	90263.88	Картометрический метод	1	-
1515	638416.09	90273.28	Картометрический метод	1	-
1516	638419.19	90275.34	Картометрический метод	1	-
1517	638425.01	90273.80	Картометрический метод	1	-
1518	638435.28	90277.92	Картометрический метод	1	-
1519	638435.11	90282.87	Картометрический метод	1	-
1520	638430.67	90286.65	Картометрический метод	1	-
1521	638424.15	90294.18	Картометрический метод	1	-
1522	638419.69	90311.12	Картометрический метод	1	-
1523	638414.73	90312.84	Картометрический метод	1	-
1524	638405.48	90310.44	Картометрический метод	1	-
1525	638402.92	90315.91	Картометрический метод	1	-
1526	638397.87	90318.62	Картометрический метод	1	-
1527	638390.77	90322.43	Картометрический метод	1	-
1528	638377.91	90325.68	Картометрический метод	1	-
1529	638371.94	90328.42	Картометрический метод	1	-
1530	638362.23	90334.68	Картометрический метод	1	-
1531	638351.93	90341.33	Картометрический метод	1	-
1532	638336.80	90345.45	Картометрический метод	1	-
1533	638321.70	90348.21	Картометрический метод	1	-
1534	638310.94	90353.02	Картометрический метод	1	-
1535	638297.18	90358.75	Картометрический метод	1	-
1536	638285.97	90361.96	Картометрический метод	1	-
1537	638276.81	90362.41	Картометрический метод	1	-
1538	638261.23	90356.91	Картометрический метод	1	-

Сведения о местоположении границ объекта					
1. Система координат МСК 167					
2. Сведения о характерных точках границ объекта					
Обозначение характерных точек границ	Координаты, м		Метод определения координат характерной точки	Средняя квадратическая погрешность положения характерной точки (Mt), м	Описание обозначения точки на местности (при наличии)
	X	Y			
1539	638261.22	90356.91	Картометрический метод	1	-
1540	638248.40	90350.04	Картометрический метод	1	-
1541	638236.73	90348.89	Картометрический метод	1	-
1542	638220.00	90351.19	Картометрический метод	1	-
1543	638200.98	90357.37	Картометрический метод	1	-
1544	638176.25	90364.02	Картометрический метод	1	-
1545	638160.44	90370.19	Картометрический метод	1	-
1546	638144.41	90377.52	Картометрический метод	1	-
1547	638138.33	90382.63	Картометрический метод	1	-
1548	638132.96	90387.15	Картометрический метод	1	-
1549	638124.93	90400.20	Картометрический метод	1	-
1550	638118.16	90412.54	Картометрический метод	1	-
1551	638117.81	90413.18	Картометрический метод	1	-
1552	638114.39	90419.44	Картометрический метод	1	-
1553	638104.79	90432.27	Картометрический метод	1	-
1554	638092.88	90446.47	Картометрический метод	1	-
1555	638080.96	90455.85	Картометрический метод	1	-
1556	638071.66	90460.26	Картометрический метод	1	-
1557	638058.75	90466.39	Картометрический метод	1	-
1558	638045.96	90471.26	Картометрический метод	1	-
1559	638034.70	90475.55	Картометрический метод	1	-
1560	638027.12	90478.38	Картометрический метод	1	-
1561	638013.16	90483.58	Картометрический метод	1	-
1562	638004.06	90485.96	Картометрический метод	1	-
1563	637999.19	90487.24	Картометрический метод	1	-

Сведения о местоположении границ объекта					
1. Система координат МСК 167					
2. Сведения о характерных точках границ объекта					
Обозначение характерных точек границ	Координаты, м		Метод определения координат характерной точки	Средняя квадратическая погрешность положения характерной точки (Mt), м	Описание обозначения точки на местности (при наличии)
	X	Y			
1564	637988.45	90486.80	Картометрический метод	1	-
1565	637976.51	90486.32	Картометрический метод	1	-
1566	637946.27	90485.87	Картометрический метод	1	-
1567	637939.71	90486.53	Картометрический метод	1	-
1568	637923.62	90488.15	Картометрический метод	1	-
1569	637918.52	90487.60	Картометрический метод	1	-
1570	637915.14	90487.24	Картометрический метод	1	-
1571	637904.14	90480.60	Картометрический метод	1	-
1572	637897.77	90474.72	Картометрический метод	1	-
1573	637889.49	90467.07	Картометрический метод	1	-
1574	637887.89	90464.53	Картометрический метод	1	-
1575	637884.44	90459.07	Картометрический метод	1	-
1576	637875.74	90452.89	Картометрический метод	1	-
1577	637865.44	90431.34	Картометрический метод	1	-
1578	637856.28	90415.56	Картометрический метод	1	-
1579	637842.52	90393.78	Картометрический метод	1	-
1580	637831.94	90380.95	Картометрический метод	1	-
1581	637827.42	90375.46	Картометрический метод	1	-
1582	637822.09	90371.05	Картометрический метод	1	-
1583	637815.50	90365.60	Картометрический метод	1	-
1584	637803.58	90358.50	Картометрический метод	1	-
1585	637792.15	90353.02	Картометрический метод	1	-
1586	637783.66	90348.66	Картометрический метод	1	-
1587	637774.26	90346.60	Картометрический метод	1	-
1588	637765.10	90344.32	Картометрический метод	1	-

Сведения о местоположении границ объекта					
1. Система координат МСК 167					
2. Сведения о характерных точках границ объекта					
Обозначение характерных точек границ	Координаты, м		Метод определения координат характерной точки	Средняя квадратическая погрешность положения характерной точки (Mt), м	Описание обозначения точки на местности (при наличии)
	X	Y			
1589	637759.37	90338.37	Картометрический метод	1	-
1590	637754.34	90329.89	Картометрический метод	1	-
1591	637749.07	90320.50	Картометрический метод	1	-
1592	637742.03	90312.42	Картометрический метод	1	-
1593	637738.29	90308.13	Картометрический метод	1	-
1594	637697.12	90279.03	Картометрический метод	1	-
1595	637685.64	90274.91	Картометрический метод	1	-
1596	637633.80	90244.63	Картометрический метод	1	-
1597	637623.12	90234.73	Картометрический метод	1	-
1598	637617.36	90229.39	Картометрический метод	1	-
1599	637613.07	90223.06	Картометрический метод	1	-
1600	637596.01	90210.80	Картометрический метод	1	-
1601	637585.17	90203.02	Картометрический метод	1	-
1602	637555.37	90180.77	Картометрический метод	1	-
1603	637537.22	90163.80	Картометрический метод	1	-
1604	637520.28	90155.26	Картометрический метод	1	-
1605	637506.09	90151.30	Картометрический метод	1	-
1606	637503.49	90148.56	Картометрический метод	1	-
1607	637493.91	90152.34	Картометрический метод	1	-
1608	637437.06	90163.80	Картометрический метод	1	-
1609	637425.66	90159.25	Картометрический метод	0.1	-
1610	637416.00	90155.41	Картометрический метод	0.1	-
1611	637407.96	90146.01	Картометрический метод	0.1	-
1612	637368.75	90148.74	Картометрический метод	0.1	-
1613	637365.17	90148.40	Картометрический метод	0.1	-

Сведения о местоположении границ объекта					
1. Система координат МСК 167					
2. Сведения о характерных точках границ объекта					
Обозначение характерных точек границ	Координаты, м		Метод определения координат характерной точки	Средняя квадратическая погрешность положения характерной точки (Mt), м	Описание обозначения точки на местности (при наличии)
	X	Y			
1614	637358.83	90145.49	Картометрический метод	0.1	-
1615	637348.57	90145.49	Картометрический метод	0.1	-
1616	637339.87	90146.41	Картометрический метод	0.1	-
1617	637338.20	90146.57	Картометрический метод	1	-
1618	637330.25	90147.32	Картометрический метод	0.1	-
1619	637321.77	90147.09	Картометрический метод	0.1	-
1620	637316.04	90142.98	Картометрический метод	0.1	-
1621	637309.87	90141.14	Картометрический метод	0.1	-
1622	637308.03	90140.12	Картометрический метод	1	-
1623	637305.74	90138.86	Картометрический метод	0.1	-
1624	637299.33	90131.06	Картометрический метод	0.1	-
1625	637294.96	90129.45	Картометрический метод	0.1	-
1626	637282.61	90127.73	Картометрический метод	0.1	-
1627	637276.07	90123.96	Картометрический метод	0.1	-
1628	637264.28	90116.40	Картометрический метод	0.1	-
1629	637259.58	90119.77	Картометрический метод	1	-
1630	637254.20	90123.62	Картометрический метод	0.1	-
1631	637251.65	90124.63	Картометрический метод	1	-
1632	637248.47	90125.90	Картометрический метод	0.1	-
1633	637241.26	90126.38	Картометрический метод	0.1	-
1634	637235.53	90129.11	Картометрический метод	0.1	-
1635	637224.99	90129.68	Картометрический метод	0.1	-
1636	637218.58	90130.15	Картометрический метод	0.1	-
1637	637213.31	90128.55	Картометрический метод	0.1	-
1638	637209.75	90124.32	Картометрический метод	0.1	-

Сведения о местоположении границ объекта					
1. Система координат МСК 167					
2. Сведения о характерных точках границ объекта					
Обозначение характерных точек границ	Координаты, м		Метод определения координат характерной точки	Средняя квадратическая погрешность положения характерной точки (Mt), м	Описание обозначения точки на местности (при наличии)
	X	Y			
1639	637207.48	90119.50	Картометрический метод	0.1	-
1640	637205.40	90111.59	Картометрический метод	0.1	-
1641	637205.40	90105.07	Картометрический метод	0.1	-
1642	637204.61	90101.75	Картометрический метод	0.1	-
1643	637201.29	90097.50	Картометрический метод	0.1	-
1644	637196.35	90094.20	Картометрический метод	0.1	-
1645	637192.46	90089.04	Картометрический метод	0.1	-
1646	637192.45	90089.04	Картометрический метод	1	-
1647	637191.98	90088.68	Картометрический метод	1	-
1648	637188.69	90086.28	Картометрический метод	0.1	-
1649	637184.22	90084.11	Картометрический метод	1	-
1650	637182.66	90084.06	Картометрический метод	1	-
1651	637180.32	90084.00	Картометрический метод	0.1	-
1652	637177.83	90084.99	Картометрический метод	1	-
1653	637175.16	90086.05	Картометрический метод	0.1	-
1654	637167.27	90091.10	Картометрический метод	0.1	-
1655	637160.42	90094.68	Картометрический метод	0.1	-
1656	637152.25	90098.99	Картометрический метод	1	-
1657	637152.18	90099.08	Картометрический метод	1	-
1658	637152.14	90099.13	Картометрический метод	1	-
1659	637152.09	90099.19	Картометрический метод	1	-
1660	637152.03	90099.27	Картометрический метод	1	-
1661	637152.01	90099.28	Картометрический метод	1	-
1662	637150.79	90100.77	Картометрический метод	1	-
1663	637145.91	90106.70	Картометрический метод	1	-

Сведения о местоположении границ объекта					
1. Система координат МСК 167					
2. Сведения о характерных точках границ объекта					
Обозначение характерных точек границ	Координаты, м		Метод определения координат характерной точки	Средняя квадратическая погрешность положения характерной точки (Mt), м	Описание обозначения точки на местности (при наличии)
	X	Y			
1664	637150.33	90109.32	Картометрический метод	1	-
1665	637146.43	90126.74	Картометрический метод	1	-
1666	637143.70	90143.34	Картометрический метод	1	-
1667	637139.94	90151.73	Картометрический метод	1	-
1668	637134.10	90151.73	Картометрический метод	1	-
1669	637128.63	90159.10	Картометрический метод	1	-
1670	637128.47	90159.20	Картометрический метод	1	-
1671	637122.62	90162.70	Картометрический метод	1	-
1672	637116.98	90169.19	Картометрический метод	1	-
1673	637113.54	90177.24	Картометрический метод	1	-
1674	637110.99	90183.39	Картометрический метод	1	-
1675	637103.29	90188.21	Картометрический метод	1	-
1676	637096.45	90195.22	Картометрический метод	1	-
1677	637096.60	90202.93	Картометрический метод	1	-
1678	637101.06	90210.80	Картометрический метод	1	-
1679	637101.74	90216.27	Картометрический метод	1	-
1680	637099.84	90218.18	Картометрический метод	1	-
1681	637094.89	90223.12	Картометрический метод	1	-
1682	637091.66	90229.01	Картометрический метод	1	-
1683	637088.20	90235.29	Картометрический метод	1	-
1684	637081.05	90236.38	Картометрический метод	1	-
1685	637072.46	90227.92	Картометрический метод	1	-
1686	637068.95	90228.27	Картометрический метод	1	-
1687	637065.62	90228.60	Картометрический метод	1	-
1688	637061.68	90236.83	Картометрический метод	1	-

Сведения о местоположении границ объекта					
1. Система координат МСК 167					
2. Сведения о характерных точках границ объекта					
Обозначение характерных точек границ	Координаты, м		Метод определения координат характерной точки	Средняя квадратическая погрешность положения характерной точки (Mt), м	Описание обозначения точки на местности (при наличии)
	X	Y			
1689	637057.72	90255.49	Картометрический метод	1	-
1690	637059.95	90262.16	Картометрический метод	1	-
1691	637067.83	90269.53	Картометрический метод	1	-
1692	637082.06	90264.71	Картометрический метод	1	-
1693	637097.28	90257.70	Картометрический метод	1	-
1694	637104.41	90257.14	Картометрический метод	1	-
1695	637110.31	90256.68	Картометрический метод	1	-
1696	637120.41	90262.16	Картометрический метод	1	-
1697	637125.53	90274.30	Картометрический метод	1	-
1698	637129.81	90282.61	Картометрический метод	1	-
1699	637133.24	90291.55	Картометрический метод	1	-
1700	637131.54	90308.90	Картометрический метод	1	-
1701	637126.75	90313.52	Картометрический метод	1	-
1702	637121.09	90313.18	Картометрический метод	1	-
1703	637113.72	90307.18	Картометрический метод	1	-
1704	637102.94	90306.17	Картометрический метод	1	-
1705	637093.60	90312.62	Картометрический метод	1	-
1706	637089.58	90315.39	Картометрический метод	1	-
1707	637086.67	90329.42	Картометрический метод	1	-
1708	637094.04	90330.64	Картометрический метод	1	-
1709	637099.33	90332.85	Картометрический метод	1	-
1710	637100.71	90339.37	Картометрический метод	1	-
1711	637104.88	90346.80	Картометрический метод	1	-
1712	637113.08	90360.41	Картометрический метод	1	-
1713	637120.63	90367.86	Картометрический метод	1	-

Сведения о местоположении границ объекта					
1. Система координат МСК 167					
2. Сведения о характерных точках границ объекта					
Обозначение характерных точек границ	Координаты, м		Метод определения координат характерной точки	Средняя квадратическая погрешность положения характерной точки (Mt), м	Описание обозначения точки на местности (при наличии)
	X	Y			
1714	637122.12	90369.33	Картометрический метод	1	-
1715	637122.47	90380.80	Картометрический метод	1	-
1716	637124.85	90392.10	Картометрический метод	1	-
1717	637136.00	90405.47	Картометрический метод	1	-
1718	637148.99	90416.93	Картометрический метод	1	-
1719	637160.29	90429.44	Картометрический метод	1	-
1720	637161.34	90442.26	Картометрический метод	1	-
1721	637158.08	90450.65	Картометрический метод	1	-
1722	637155.78	90453.75	Картометрический метод	1	-
1723	637147.13	90465.38	Картометрический метод	1	-
1724	637145.75	90479.94	Картометрический метод	1	-
1725	637154.15	90497.74	Картометрический метод	1	-
1726	637165.63	90509.88	Картометрический метод	1	-
1727	637163.73	90522.39	Картометрический метод	1	-
1728	637154.83	90538.31	Картометрический метод	1	-
1729	637157.38	90550.82	Картометрический метод	1	-
1730	637163.03	90572.21	Картометрический метод	1	-
1731	637166.31	90589.17	Картометрический метод	1	-
1732	637165.45	90601.99	Картометрический метод	1	-
1733	637161.56	90606.85	Картометрический метод	1	-
1734	637158.59	90610.56	Картометрический метод	1	-
1735	637147.46	90613.46	Картометрический метод	1	-
1736	637137.71	90611.24	Картометрический метод	1	-
1737	637136.51	90612.07	Картометрический метод	1	-
1738	637133.24	90614.34	Картометрический метод	1	-

Сведения о местоположении границ объекта					
1. Система координат МСК 167					
2. Сведения о характерных точках границ объекта					
Обозначение характерных точек границ	Координаты, м		Метод определения координат характерной точки	Средняя квадратическая погрешность положения характерной точки (Mt), м	Описание обозначения точки на местности (при наличии)
	X	Y			
1739	637115.27	90646.00	Картометрический метод	1	-
1740	637103.29	90649.60	Картометрический метод	1	-
1741	637089.58	90652.67	Картометрический метод	1	-
1742	637079.83	90660.05	Картометрический метод	1	-
1743	637075.72	90668.78	Картометрический метод	1	-
1744	637074.67	90683.68	Картометрический метод	1	-
1745	637067.48	90698.22	Картометрический метод	1	-
1746	637064.98	90701.98	Картометрический метод	1	-
1747	637061.33	90707.47	Картометрический метод	1	-
1748	637057.90	90716.02	Картометрический метод	1	-
1749	637058.27	90729.04	Картометрический метод	1	-
1750	637055.84	90748.38	Картометрический метод	1	-
1751	637052.74	90762.67	Картометрический метод	1	-
1752	637044.05	90772.01	Картометрический метод	1	-
1753	637044.04	90772.01	Картометрический метод	1	-
1754	637035.12	90776.13	Картометрический метод	1	-
1755	637032.05	90783.82	Картометрический метод	1	-
1756	637028.10	90806.41	Картометрический метод	1	-
1757	637017.32	90820.63	Картометрический метод	1	-
1758	637016.30	90822.83	Картометрический метод	1	-
1759	637011.33	90833.48	Картометрический метод	1	-
1760	637000.20	90864.62	Картометрический метод	1	-
1761	637001.57	90878.33	Картометрический метод	1	-
1762	637001.20	90895.45	Картометрический метод	1	-
1763	636994.88	90903.16	Картометрический метод	1	-

Сведения о местоположении границ объекта					
1. Система координат МСК 167					
2. Сведения о характерных точках границ объекта					
Обозначение характерных точек границ	Координаты, м		Метод определения координат характерной точки	Средняя квадратическая погрешность положения характерной точки (Mt), м	Описание обозначения точки на местности (при наличии)
	X	Y			
1764	636989.24	90916.84	Картометрический метод	1	-
1765	636977.24	90927.99	Картометрический метод	1	-
1766	636965.61	90937.06	Картометрический метод	1	-
1767	636957.04	90953.66	Картометрический метод	1	-
1768	636952.39	90960.16	Картометрический метод	1	-
1769	636944.88	90970.62	Картометрический метод	1	-
1770	636936.13	90987.22	Картометрический метод	1	-
1771	636932.39	91002.46	Картометрический метод	1	-
1772	636934.95	91029.17	Картометрический метод	1	-
1773	636933.07	91036.70	Картометрический метод	1	-
1774	636921.94	91045.61	Картометрический метод	1	-
1775	636911.67	91049.36	Картометрический метод	1	-
1776	636902.42	91045.95	Картометрический метод	1	-
1777	636896.25	91044.07	Картометрический метод	1	-
1778	636891.97	91048.16	Картометрический метод	1	-
1779	636891.11	91054.34	Картометрический метод	1	-
1780	636895.75	91061.53	Картометрический метод	1	-
1781	636895.22	91068.20	Картометрический метод	1	-
1782	636886.83	91073.00	Картометрический метод	1	-
1783	636860.98	91073.15	Картометрический метод	1	-
1784	636857.90	91076.41	Картометрический метод	1	-
1785	636859.43	91083.94	Картометрический метод	1	-
1786	636855.76	91091.20	Картометрический метод	1	-
1787	636850.86	91100.90	Картометрический метод	1	-
1788	636847.45	91113.05	Картометрический метод	1	-

Сведения о местоположении границ объекта					
1. Система координат МСК 167					
2. Сведения о характерных точках границ объекта					
Обозначение характерных точек границ	Координаты, м		Метод определения координат характерной точки	Средняя квадратическая погрешность положения характерной точки (Mt), м	Описание обозначения точки на местности (при наличии)
	X	Y			
1789	636842.83	91118.18	Картометрический метод	1	-
1790	636839.38	91118.70	Картометрический метод	1	-
1791	636837.19	91119.04	Картометрический метод	1	-
1792	636825.36	91120.94	Картометрический метод	1	-
1793	636812.18	91129.15	Картометрический метод	1	-
1794	636807.44	91133.38	Картометрический метод	1	-
1795	636804.13	91136.34	Картометрический метод	1	-
1796	636801.71	91141.77	Картометрический метод	1	-
1797	636801.77	91147.42	Картометрический метод	1	-
1798	636814.76	91155.97	Картометрический метод	1	-
1799	636823.65	91174.41	Картометрический метод	1	-
1800	636829.98	91187.54	Картометрический метод	1	-
1801	636828.62	91195.93	Картометрический метод	1	-
1802	636825.28	91214.22	Картометрический метод	1	-
1803	636809.61	91214.57	Картометрический метод	1	-
1804	636806.81	91237.62	Картометрический метод	1	-
1805	636797.38	91251.94	Картометрический метод	1	-
1806	636778.20	91261.79	Картометрический метод	1	-
1807	636748.82	91257.44	Картометрический метод	1	-
1808	636747.09	91256.29	Картометрический метод	1	-
1809	636747.00	91256.23	Картометрический метод	1	-
1810	636740.71	91252.05	Картометрический метод	1	-
1811	636737.84	91240.35	Картометрический метод	1	-
1812	636735.71	91239.17	Картометрический метод	1	-
1813	636723.87	91231.40	Картометрический метод	1	-

Сведения о местоположении границ объекта					
1. Система координат МСК 167					
2. Сведения о характерных точках границ объекта					
Обозначение характерных точек границ	Координаты, м		Метод определения координат характерной точки	Средняя квадратическая погрешность положения характерной точки (Mt), м	Описание обозначения точки на местности (при наличии)
	X	Y			
1814	636707.33	91237.95	Картометрический метод	1	-
1815	636705.32	91252.84	Картометрический метод	1	-
1816	636697.31	91266.18	Картометрический метод	1	-
1817	636686.73	91261.30	Картометрический метод	1	-
1818	636681.97	91282.93	Картометрический метод	1	-
1819	636690.40	91291.41	Картометрический метод	1	-
1820	636701.56	91302.64	Картометрический метод	1	-
1821	636708.55	91304.38	Картометрический метод	1	-
1822	636731.65	91315.68	Картометрический метод	1	-
1823	636734.82	91316.73	Картометрический метод	1	-
1824	636751.32	91322.21	Картометрический метод	1	-
1825	636761.84	91325.71	Картометрический метод	1	-
1826	636833.87	91360.52	Картометрический метод	1	-
1827	636844.31	91365.56	Картометрический метод	1	-
1828	636849.97	91368.53	Картометрический метод	1	-
1829	636851.97	91369.58	Картометрический метод	1	-
1830	636861.98	91372.73	Картометрический метод	1	-
1831	636872.33	91380.56	Картометрический метод	1	-
1832	636873.52	91383.41	Картометрический метод	1	-
1833	636877.87	91385.32	Картометрический метод	1	-
1834	636883.30	91384.96	Картометрический метод	1	-
1835	636929.20	91408.44	Картометрический метод	1	-
1836	636980.02	91434.45	Картометрический метод	1	-
1837	636981.89	91436.14	Картометрический метод	1	-
1838	636983.48	91437.58	Картометрический метод	1	-

Сведения о местоположении границ объекта					
1. Система координат МСК 167					
2. Сведения о характерных точках границ объекта					
Обозначение характерных точек границ	Координаты, м		Метод определения координат характерной точки	Средняя квадратическая погрешность положения характерной точки (Mt), м	Описание обозначения точки на местности (при наличии)
	X	Y			
1839	636987.81	91442.50	Картометрический метод	1	-
1840	636992.56	91441.37	Картометрический метод	1	-
1841	637038.36	91463.69	Картометрический метод	1	-
1842	637058.64	91473.57	Картометрический метод	1	-
1843	637146.56	91515.42	Картометрический метод	1	-
1844	637148.53	91516.69	Картометрический метод	1	-
1845	637150.68	91518.08	Картометрический метод	1	-
1846	637156.13	91520.00	Картометрический метод	1	-
1847	637158.00	91524.54	Картометрический метод	1	-
1848	637159.84	91525.98	Картометрический метод	1	-
1849	637160.00	91526.01	Картометрический метод	1	-
1850	637160.92	91526.17	Картометрический метод	1	-
1851	637164.74	91524.80	Картометрический метод	1	-
1852	637170.44	91526.51	Картометрический метод	1	-
1853	637176.24	91530.65	Картометрический метод	1	-
1854	637177.48	91533.27	Картометрический метод	1	-
1855	637180.41	91534.61	Картометрический метод	1	-
1856	637183.05	91533.91	Картометрический метод	1	-
1857	637224.96	91554.22	Картометрический метод	1	-
1858	637228.05	91556.32	Картометрический метод	1	-
1859	637232.06	91556.84	Картометрический метод	1	-
1860	637324.87	91601.85	Картометрический метод	1	-
1861	637324.88	91601.85	Картометрический метод	1	-
1862	637455.63	91657.17	Картометрический метод	1	-
1863	637622.69	91732.14	Картометрический метод	1	-

Сведения о местоположении границ объекта					
1. Система координат МСК 167					
2. Сведения о характерных точках границ объекта					
Обозначение характерных точек границ	Координаты, м		Метод определения координат характерной точки	Средняя квадратическая погрешность положения характерной точки (Mt), м	Описание обозначения точки на местности (при наличии)
	X	Y			
1864	637652.27	91745.04	Картометрический метод	1	-
1865	637652.28	91745.04	Картометрический метод	1	-
1866	637711.53	91770.88	Картометрический метод	1	-
1867	637829.18	91822.49	Картометрический метод	1	-
1868	637832.69	91827.37	Картометрический метод	1	-
1869	637837.87	91826.04	Картометрический метод	1	-
1870	638036.91	91908.56	Картометрический метод	1	-
1871	638091.09	91926.41	Картометрический метод	1	-
1872	638111.29	91932.20	Картометрический метод	1	-
1873	638118.86	91934.04	Картометрический метод	1	-
1874	638132.38	91937.31	Картометрический метод	1	-
1875	638213.11	91953.10	Картометрический метод	1	-
1876	638213.12	91953.10	Картометрический метод	1	-
1877	638238.87	91956.45	Картометрический метод	1	-
1878	638262.93	91958.70	Картометрический метод	1	-
1879	638269.91	91958.75	Картометрический метод	1	-
1880	638274.10	91958.78	Картометрический метод	1	-
1881	638274.73	91935.72	Картометрический метод	1	-
1882	638275.36	91923.40	Картометрический метод	1	-
1883	638275.54	91920.10	Картометрический метод	1	-
1884	638282.07	91920.67	Картометрический метод	1	-
1885	638289.14	91921.29	Картометрический метод	1	-
1886	638293.07	91922.12	Картометрический метод	1	-
1887	638295.95	91922.73	Картометрический метод	1	-
1888	638296.54	91925.44	Картометрический метод	1	-

Сведения о местоположении границ объекта					
1. Система координат МСК 167					
2. Сведения о характерных точках границ объекта					
Обозначение характерных точек границ	Координаты, м		Метод определения координат характерной точки	Средняя квадратическая погрешность положения характерной точки (Mt), м	Описание обозначения точки на местности (при наличии)
	X	Y			
1889	638298.78	91925.77	Картометрический метод	1	-
1890	638302.08	91926.27	Картометрический метод	1	-
1891	638305.77	91923.64	Картометрический метод	1	-
1892	638323.06	91926.09	Картометрический метод	1	-
1893	638335.99	91927.93	Картометрический метод	1	-
1894	638335.71	91936.25	Картометрический метод	1	-
1895	638340.33	91938.33	Картометрический метод	1	-
1896	638346.33	91941.03	Картометрический метод	1	-
1897	638344.26	91961.65	Картометрический метод	1	-
1898	638343.09	91973.40	Картометрический метод	1	-
1899	638336.08	92043.45	Картометрический метод	1	-
1900	638333.01	92087.12	Картометрический метод	1	-
1901	638332.89	92095.12	Картометрический метод	1	-
1902	638331.78	92155.43	Картометрический метод	1	-
1903	638331.67	92161.43	Картометрический метод	1	-
1904	638331.83	92168.64	Картометрический метод	1	-
1905	638333.37	92221.72	Картометрический метод	1	-
1906	638333.76	92235.28	Картометрический метод	1	-
1907	638341.92	92335.02	Картометрический метод	1	-
1908	638346.31	92398.32	Картометрический метод	1	-
1909	638354.40	92514.80	Картометрический метод	1	-
1910	638365.24	92534.66	Картометрический метод	1	-
1911	638368.26	92553.02	Картометрический метод	1	-
1912	638366.73	92567.10	Картометрический метод	1	-
1913	638360.15	92584.44	Картометрический метод	1	-

Сведения о местоположении границ объекта					
1. Система координат МСК 167					
2. Сведения о характерных точках границ объекта					
Обозначение характерных точек границ	Координаты, м		Метод определения координат характерной точки	Средняя квадратическая погрешность положения характерной точки (Mt), м	Описание обозначения точки на местности (при наличии)
	X	Y			
1914	638333.62	92594.50	Картометрический метод	1	-
1915	638325.02	92607.83	Картометрический метод	1	-
1916	638325.76	92625.93	Картометрический метод	1	-
1917	638330.21	92733.04	Картометрический метод	1	-
1918	638333.21	92773.77	Картометрический метод	1	-
1919	638333.92	92825.82	Картометрический метод	1	-
1920	638333.38	92870.98	Картометрический метод	1	-
1921	638333.38	92871.08	Картометрический метод	1	-
1922	638340.86	92984.22	Картометрический метод	1	-
1923	638331.64	93131.06	Картометрический метод	1	-
1924	638346.80	93131.31	Картометрический метод	1	-
1925	638378.64	93119.50	Картометрический метод	1	-
1926	638403.39	93113.46	Картометрический метод	1	-
1927	638413.91	93113.68	Картометрический метод	1	-
1928	638428.40	93113.97	Картометрический метод	1	-
1929	638459.21	93116.23	Картометрический метод	1	-
1930	638559.34	93096.73	Картометрический метод	1	-
1931	638599.93	93088.82	Картометрический метод	1	-
1932	638646.95	93078.96	Картометрический метод	1	-
1933	638725.75	93062.42	Картометрический метод	1	-
1934	638745.46	93051.11	Картометрический метод	1	-
1935	638751.96	93041.45	Картометрический метод	1	-
1936	638758.89	93031.14	Картометрический метод	1	-
1937	638762.72	93032.84	Картометрический метод	1	-
1938	638771.08	93036.55	Картометрический метод	1	-

Сведения о местоположении границ объекта					
1. Система координат МСК 167					
2. Сведения о характерных точках границ объекта					
Обозначение характерных точек границ	Координаты, м		Метод определения координат характерной точки	Средняя квадратическая погрешность положения характерной точки (Mt), м	Описание обозначения точки на местности (при наличии)
	X	Y			
1939	638763.38	93068.71	Картометрический метод	1	-
1940	638758.02	93130.06	Картометрический метод	1	-
1941	638755.95	93192.16	Картометрический метод	1	-
1942	638746.08	93214.04	Картометрический метод	1	-
1943	638733.34	93230.20	Картометрический метод	1	-
1944	638718.51	93248.99	Картометрический метод	1	-
1945	638701.81	93282.17	Картометрический метод	1	-
1946	638687.90	93303.80	Картометрический метод	1	-
1947	638668.44	93325.67	Картометрический метод	1	-
1948	638637.59	93353.33	Картометрический метод	1	-
1949	638619.65	93365.40	Картометрический метод	1	-
1950	638606.05	93372.36	Картометрический метод	1	-
1951	638584.27	93383.50	Картометрический метод	1	-
1952	638564.55	93409.65	Картометрический метод	1	-
1953	638536.99	93442.09	Картометрический метод	1	-
1954	638506.40	93471.00	Картометрический метод	1	-
1955	638483.91	93482.32	Картометрический метод	1	-
1956	638462.94	93490.86	Картометрический метод	1	-
1957	638408.86	93513.75	Картометрический метод	1	-
1958	638278.49	93555.23	Картометрический метод	1	-
1959	638266.54	93560.07	Картометрический метод	1	-
1960	638249.94	93566.80	Картометрический метод	1	-
1961	638165.52	93595.64	Картометрический метод	1	-
1962	638020.92	93664.91	Картометрический метод	1	-
1963	637894.02	93725.71	Картометрический метод	1	-

Сведения о местоположении границ объекта					
1. Система координат МСК 167					
2. Сведения о характерных точках границ объекта					
Обозначение характерных точек границ	Координаты, м		Метод определения координат характерной точки	Средняя квадратическая погрешность положения характерной точки (Mt), м	Описание обозначения точки на местности (при наличии)
	X	Y			
1964	637666.33	93820.00	Картометрический метод	1	-
1965	637418.17	93925.59	Картометрический метод	1	-
1966	637362.03	93935.58	Картометрический метод	1	-
1967	637245.05	94000.65	Картометрический метод	1	-
1968	637210.06	94024.40	Картометрический метод	1	-
1969	637198.94	94032.28	Картометрический метод	1	-
1970	637169.88	94052.88	Картометрический метод	1	-
1971	637090.93	94130.86	Картометрический метод	1	-
1972	637048.77	94179.37	Картометрический метод	1	-
1973	637033.74	94187.72	Картометрический метод	1	-
1974	637020.31	94195.18	Картометрический метод	1	-
1975	636941.19	94186.80	Картометрический метод	1	-
1976	636882.61	94180.60	Картометрический метод	1	-
1977	636869.81	94177.26	Картометрический метод	1	-
1978	636839.75	94169.00	Картометрический метод	1	-
1979	636782.19	94165.06	Картометрический метод	1	-
1980	636768.41	94164.62	Картометрический метод	1	-
1981	636754.20	94164.17	Картометрический метод	1	-
1982	636717.19	94164.81	Картометрический метод	1	-
1983	636700.97	94165.78	Картометрический метод	1	-
1984	636690.51	94166.23	Картометрический метод	1	-
1985	636677.21	94166.80	Картометрический метод	1	-
1986	636645.18	94183.06	Картометрический метод	1	-
1987	636610.85	94200.50	Картометрический метод	1	-
1988	636526.06	94248.79	Картометрический метод	1	-

Сведения о местоположении границ объекта					
1. Система координат МСК 167					
2. Сведения о характерных точках границ объекта					
Обозначение характерных точек границ	Координаты, м		Метод определения координат характерной точки	Средняя квадратическая погрешность положения характерной точки (Mt), м	Описание обозначения точки на местности (при наличии)
	X	Y			
1989	636503.60	94262.12	Картометрический метод	1	-
1990	636494.07	94266.30	Картометрический метод	1	-
1991	636480.64	94272.18	Картометрический метод	1	-
1992	636460.52	94280.88	Картометрический метод	1	-
1993	636440.52	94289.54	Картометрический метод	1	-
1994	636406.53	94303.17	Картометрический метод	1	-
1995	636397.33	94310.58	Картометрический метод	1	-
1996	636395.27	94312.25	Картометрический метод	1	-
1997	636395.22	94312.28	Картометрический метод	1	-
1998	636395.12	94312.37	Картометрический метод	1	-
1999	636395.03	94312.44	Картометрический метод	1	-
2000	636394.82	94312.61	Картометрический метод	1	-
2001	636394.77	94312.64	Картометрический метод	1	-
2002	636388.26	94317.89	Картометрический метод	1	-
2003	636371.97	94340.11	Картометрический метод	1	-
2004	636371.83	94340.30	Картометрический метод	1	-
2005	636368.95	94344.22	Картометрический метод	1	-
2006	636368.65	94344.64	Картометрический метод	1	-
2007	636368.64	94344.64	Картометрический метод	1	-
2008	636368.25	94345.18	Картометрический метод	1	-
2009	636358.15	94358.95	Картометрический метод	1	-
2010	636347.88	94370.78	Картометрический метод	1	-
2011	636339.97	94379.87	Картометрический метод	1	-
2012	636324.04	94416.82	Картометрический метод	1	-
2013	636312.56	94443.44	Картометрический метод	1	-

Сведения о местоположении границ объекта					
1. Система координат МСК 167					
2. Сведения о характерных точках границ объекта					
Обозначение характерных точек границ	Координаты, м		Метод определения координат характерной точки	Средняя квадратическая погрешность положения характерной точки (Mt), м	Описание обозначения точки на местности (при наличии)
	X	Y			
2014	636281.52	94475.38	Картометрический метод	1	-
2015	636251.99	94492.98	Картометрический метод	1	-
2016	636227.26	94512.85	Картометрический метод	1	-
2017	636210.61	94514.61	Картометрический метод	1	-
2018	636029.97	94505.09	Картометрический метод	1	-
2019	635966.45	94518.07	Картометрический метод	1	-
2020	635908.63	94544.49	Картометрический метод	1	-
2021	635821.44	94590.16	Картометрический метод	1	-
2022	635822.97	94607.61	Картометрический метод	1	-
2023	635823.15	94609.58	Картометрический метод	1	-
2024	635866.56	94691.63	Картометрический метод	1	-
2025	635883.52	94724.55	Картометрический метод	1	-
2026	635891.84	94743.39	Картометрический метод	1	-
2027	635905.15	94773.55	Картометрический метод	1	-
2028	635912.39	94791.56	Картометрический метод	1	-
2029	635923.62	94819.44	Картометрический метод	0.1	-
2030	635941.27	94869.92	Картометрический метод	1	-
2031	635961.46	94927.68	Картометрический метод	1	-
2032	635964.94	94937.55	Картометрический метод	1	-
2033	635969.44	94950.31	Картометрический метод	1	-
2034	636048.81	94913.40	Картометрический метод	1	-
2035	636089.16	95050.69	Картометрический метод	1	-
2036	636117.49	95147.07	Картометрический метод	1	-
2037	636159.10	95307.48	Картометрический метод	1	-
2038	636216.80	95544.77	Картометрический метод	1	-

Сведения о местоположении границ объекта					
1. Система координат МСК 167					
2. Сведения о характерных точках границ объекта					
Обозначение характерных точек границ	Координаты, м		Метод определения координат характерной точки	Средняя квадратическая погрешность положения характерной точки (Mt), м	Описание обозначения точки на местности (при наличии)
	X	Y			
2039	636226.85	95590.05	Картометрический метод	1	-
2040	636242.64	95661.22	Картометрический метод	1	-
2041	636277.51	95837.08	Картометрический метод	1	-
2042	636281.67	95867.20	Картометрический метод	1	-
2043	636293.27	95951.08	Картометрический метод	1	-
2044	636295.09	95964.10	Картометрический метод	1	-
2045	636300.57	96014.89	Картометрический метод	1	-
2046	636310.61	96178.12	Картометрический метод	1	-
2047	636311.22	96327.56	Картометрический метод	1	-
2048	636295.11	96345.38	Картометрический метод	1	-
2049	636256.37	96377.31	Картометрический метод	1	-
2050	636225.10	96400.11	Картометрический метод	1	-
2051	636163.76	96417.97	Картометрический метод	1	-
2052	636134.92	96426.35	Картометрический метод	1	-
2053	636121.55	96430.19	Картометрический метод	1	-
2054	636071.83	96436.55	Картометрический метод	1	-
2055	636031.04	96441.77	Картометрический метод	1	-
2056	636017.93	96446.09	Картометрический метод	1	-
2057	636011.21	96448.30	Картометрический метод	1	-
2058	635988.68	96455.72	Картометрический метод	1	-
2059	635994.22	96487.90	Картометрический метод	0.1	-
2060	635995.40	96508.15	Картометрический метод	1	-
2061	635995.73	96521.34	Картометрический метод	1	-
2062	635993.80	96523.37	Картометрический метод	1	-
2063	635993.48	96523.71	Картометрический метод	1	-

Сведения о местоположении границ объекта					
1. Система координат МСК 167					
2. Сведения о характерных точках границ объекта					
Обозначение характерных точек границ	Координаты, м		Метод определения координат характерной точки	Средняя квадратическая погрешность положения характерной точки (Mt), м	Описание обозначения точки на местности (при наличии)
	X	Y			
2064	635990.69	96530.25	Картометрический метод	1	-
2065	635987.16	96534.48	Картометрический метод	1	-
2066	635907.01	96539.65	Картометрический метод	1	-
2067	635901.47	96537.81	Картометрический метод	1	-
2068	635897.29	96536.43	Картометрический метод	1	-
2069	635896.71	96535.92	Картометрический метод	1	-
2070	635895.33	96534.71	Картометрический метод	1	-
2071	635895.31	96534.69	Картометрический метод	1	-
2072	635875.80	96532.73	Картометрический метод	1	-
2073	635867.85	96531.94	Картометрический метод	1	-
2074	635847.38	96537.66	Картометрический метод	1	-
2075	635811.35	96547.71	Картометрический метод	1	-
2076	635811.20	96547.75	Картометрический метод	1	-
2077	635810.32	96548.00	Картометрический метод	1	-
2078	635789.09	96553.93	Картометрический метод	1	-
2079	635781.08	96556.17	Картометрический метод	1	-
2080	635611.97	96603.39	Картометрический метод	1	-
2081	635555.20	96620.82	Картометрический метод	1	-
2082	635515.13	96633.12	Картометрический метод	1	-
2083	635478.69	96641.52	Картометрический метод	1	-
2084	635436.40	96651.28	Картометрический метод	1	-
2085	635406.70	96657.96	Картометрический метод	1	-
2086	635368.36	96666.58	Картометрический метод	1	-
2087	635368.43	96667.71	Картометрический метод	1	-
2088	635366.54	96668.09	Картометрический метод	1	-

Сведения о местоположении границ объекта					
1. Система координат МСК 167					
2. Сведения о характерных точках границ объекта					
Обозначение характерных точек границ	Координаты, м		Метод определения координат характерной точки	Средняя квадратическая погрешность положения характерной точки (Mt), м	Описание обозначения точки на местности (при наличии)
	X	Y			
2089	635365.16	96668.38	Картометрический метод	1	-
2090	635364.72	96667.30	Картометрический метод	1	-
2091	635326.40	96674.85	Картометрический метод	1	-
2092	635260.00	96687.93	Картометрический метод	1	-
2093	635234.95	96686.23	Картометрический метод	1	-
2094	635219.13	96685.16	Картометрический метод	1	-
2095	635245.52	96731.67	Картометрический метод	1	-
2096	635298.00	96778.00	Картометрический метод	1	-
2097	635327.00	96823.00	Картометрический метод	1	-
2098	635338.39	96852.62	Картометрический метод	1	-
2099	635352.00	96888.00	Картометрический метод	1	-
2100	635384.00	96927.00	Картометрический метод	1	-
2101	635446.00	96959.00	Картометрический метод	1	-
2102	635515.22	97022.79	Картометрический метод	1	-
2103	635565.06	97093.46	Картометрический метод	1	-
2104	635613.83	97134.50	Картометрический метод	1	-
2105	635696.26	97167.68	Картометрический метод	1	-
2106	635744.01	97196.58	Картометрический метод	1	-
2107	635790.25	97229.25	Картометрический метод	1	-
2108	635814.38	97236.79	Картометрический метод	1	-
2109	635829.44	97234.37	Картометрический метод	1	-
2110	635830.20	97234.25	Картометрический метод	1	-
2111	635841.02	97232.52	Картометрический метод	1	-
2112	635873.94	97236.79	Картометрический метод	1	-
2113	635893.80	97241.82	Картометрический метод	1	-

Сведения о местоположении границ объекта					
1. Система координат МСК 167					
2. Сведения о характерных точках границ объекта					
Обозначение характерных точек границ	Координаты, м		Метод определения координат характерной точки	Средняя квадратическая погрешность положения характерной точки (Mt), м	Описание обозначения точки на местности (при наличии)
	X	Y			
2114	635902.59	97251.12	Картометрический метод	1	-
2115	635906.62	97272.48	Картометрический метод	1	-
2116	635937.72	97317.72	Картометрический метод	1	-
2117	635980.20	97347.62	Картометрический метод	1	-
2118	636006.85	97363.96	Картометрический метод	1	-
2119	636019.49	97366.78	Картометрический метод	1	-
2120	636019.73	97366.83	Картометрический метод	1	-
2121	636039.53	97371.25	Картометрический метод	1	-
2122	636049.54	97376.06	Картометрический метод	1	-
2123	636065.16	97383.56	Картометрический метод	1	-
2124	636091.81	97396.63	Картометрический метод	1	-
2125	636112.68	97396.13	Картометрический метод	1	-
2126	636123.40	97392.36	Картометрический метод	1	-
2127	636131.28	97389.59	Картометрический метод	1	-
2128	636147.61	97374.51	Картометрический метод	1	-
2129	636162.70	97351.90	Картометрический метод	1	-
2130	636178.28	97318.47	Картометрический метод	1	-
2131	636178.28	97292.84	Картометрический метод	1	-
2132	636168.98	97254.63	Картометрический метод	1	-
2133	636162.19	97235.03	Картометрический метод	1	-
2134	636161.44	97218.19	Картометрический метод	1	-
2135	636169.48	97204.87	Картометрический метод	1	-
2136	636192.36	97193.56	Картометрический метод	1	-
2137	636218.24	97180.50	Картометрический метод	1	-
2138	636246.65	97182.25	Картометрический метод	1	-

Сведения о местоположении границ объекта					
1. Система координат МСК 167					
2. Сведения о характерных точках границ объекта					
Обозначение характерных точек границ	Координаты, м		Метод определения координат характерной точки	Средняя квадратическая погрешность положения характерной точки (Mt), м	Описание обозначения точки на местности (при наличии)
	X	Y			
2139	636276.31	97186.02	Картометрический метод	1	-
2140	636286.62	97187.46	Картометрический метод	1	-
2141	636299.69	97189.29	Картометрический метод	1	-
2142	636308.51	97194.61	Картометрический метод	1	-
2143	636314.27	97198.09	Картометрический метод	1	-
2144	636322.31	97222.21	Картометрический метод	1	-
2145	636316.03	97264.44	Картометрический метод	1	-
2146	636306.73	97285.55	Картометрический метод	1	-
2147	636317.03	97331.54	Картометрический метод	1	-
2148	636347.70	97351.64	Картометрический метод	1	-
2149	636376.10	97376.27	Картометрический метод	1	-
2150	636387.92	97401.91	Картометрический метод	1	-
2151	636420.59	97458.46	Картометрический метод	1	-
2152	636434.76	97460.67	Картометрический метод	1	-
2153	636452.77	97463.48	Картометрический метод	1	-
2154	636480.22	97460.75	Картометрический метод	1	-
2155	636495.75	97459.21	Картометрический метод	1	-
2156	636530.93	97455.44	Картометрический метод	1	-
2157	636545.42	97445.83	Картометрический метод	1	-
2158	636558.59	97437.09	Картометрический метод	1	-
2159	636580.96	97425.03	Картометрический метод	1	-
2160	636625.96	97409.70	Картометрический метод	1	-
2161	636655.37	97417.99	Картометрический метод	1	-
2162	636671.01	97425.23	Картометрический метод	1	-
2163	636686.64	97432.47	Картометрический метод	1	-

Сведения о местоположении границ объекта					
1. Система координат МСК 167					
2. Сведения о характерных точках границ объекта					
Обозначение характерных точек границ	Координаты, м		Метод определения координат характерной точки	Средняя квадратическая погрешность положения характерной точки (Mt), м	Описание обозначения точки на местности (при наличии)
	X	Y			
2164	636696.84	97437.06	Картометрический метод	1	-
2165	636721.98	97448.80	Картометрический метод	1	-
2166	636717.95	97513.13	Картометрический метод	1	-
2167	636714.13	97625.27	Картометрический метод	1	-
2168	636717.52	97666.18	Картометрический метод	1	-
2169	636720.41	97701.20	Картометрический метод	1	-
2170	636743.41	97816.68	Картометрический метод	1	-
2171	636771.58	97908.52	Картометрический метод	1	-
2172	636786.29	97948.25	Картометрический метод	1	-
2173	636797.34	97978.09	Картометрический метод	1	-
2174	636841.47	98067.85	Картометрический метод	1	-
2175	636896.43	98168.16	Картометрический метод	1	-
2176	636922.93	98216.15	Картометрический метод	1	-
2177	636929.47	98227.99	Картометрический метод	1	-
2178	636957.46	98278.28	Картометрический метод	1	-
2179	637025.28	98405.49	Картометрический метод	1	-
2180	637091.84	98524.91	Картометрический метод	1	-
2181	637111.26	98561.39	Картометрический метод	1	-
2182	637130.92	98598.32	Картометрический метод	1	-
2183	637174.65	98680.37	Картометрический метод	1	-
2184	637231.03	98786.13	Картометрический метод	1	-
2185	637247.24	98781.01	Картометрический метод	1	-
2186	637251.21	98779.82	Картометрический метод	1	-
2187	637315.79	98768.86	Картометрический метод	1	-
2188	637363.96	98758.78	Картометрический метод	1	-

Сведения о местоположении границ объекта					
1. Система координат МСК 167					
2. Сведения о характерных точках границ объекта					
Обозначение характерных точек границ	Координаты, м		Метод определения координат характерной точки	Средняя квадратическая погрешность положения характерной точки (Mt), м	Описание обозначения точки на местности (при наличии)
	X	Y			
2189	637401.11	98751.02	Картометрический метод	1	-
2190	637507.68	98729.83	Картометрический метод	1	-
2191	637721.95	98683.85	Картометрический метод	1	-
2192	637768.89	98673.62	Картометрический метод	1	-
2193	637821.52	98662.15	Картометрический метод	1	-
2194	637860.93	98763.18	Картометрический метод	1	-
2195	637925.33	98765.17	Картометрический метод	1	-
2196	637983.81	98766.98	Картометрический метод	1	-
2197	638219.68	98704.65	Картометрический метод	1	-
2198	638317.60	98678.78	Картометрический метод	1	-
2199	638347.05	98676.41	Картометрический метод	1	-
2200	638368.80	98674.66	Картометрический метод	0.1	-
2201	638403.60	98662.47	Картометрический метод	1	-
2202	638422.01	98656.03	Картометрический метод	0.1	-
2203	638693.33	98625.43	Картометрический метод	0.1	-
2204	638808.80	98621.32	Картометрический метод	0.1	-
2205	638808.08	98605.91	Картометрический метод	1	-
2206	638906.45	98601.45	Картометрический метод	1	-
2207	638971.55	98597.64	Картометрический метод	0.1	-
2208	638999.27	98596.11	Картометрический метод	0.1	-
2209	639015.38	98595.10	Картометрический метод	0.1	-
2210	639045.36	98593.21	Картометрический метод	0.1	-
2211	639098.25	98591.81	Картометрический метод	1	-
2212	639157.05	98582.26	Картометрический метод	1	-
2213	639265.39	98582.36	Картометрический метод	1	-

Сведения о местоположении границ объекта					
1. Система координат МСК 167					
2. Сведения о характерных точках границ объекта					
Обозначение характерных точек границ	Координаты, м		Метод определения координат характерной точки	Средняя квадратическая погрешность положения характерной точки (Mt), м	Описание обозначения точки на местности (при наличии)
	X	Y			
2214	639290.13	98579.48	Картометрический метод	1	-
2215	639290.14	98579.48	Картометрический метод	1	-
2216	639304.92	98577.76	Картометрический метод	1	-
2217	639337.47	98580.78	Картометрический метод	1	-
2218	639363.10	98596.41	Картометрический метод	1	-
2219	639380.35	98606.94	Картометрический метод	1	-
2220	639384.47	98626.99	Картометрический метод	1	-
2221	639387.63	98642.39	Картометрический метод	1	-
2222	639394.93	98648.33	Картометрический метод	1	-
2223	639394.94	98648.34	Картометрический метод	1	-
2224	639394.95	98648.34	Картометрический метод	1	-
2225	639394.95	98648.35	Картометрический метод	1	-
2226	639422.21	98670.54	Картометрический метод	1	-
2227	639445.05	98673.52	Картометрический метод	1	-
2228	639479.74	98678.04	Картометрический метод	1	-
2229	639528.50	98681.80	Картометрический метод	1	-
2230	639574.19	98673.09	Картометрический метод	1	-
2231	639712.32	98646.79	Картометрический метод	1	-
2232	639777.36	98643.03	Картометрический метод	1	-
2233	639821.09	98654.24	Картометрический метод	1	-
2234	639846.17	98668.04	Картометрический метод	1	-
2235	639879.94	98711.80	Картометрический метод	1	-
2236	639918.70	98733.09	Картометрический метод	1	-
2237	639977.48	98737.66	Картометрический метод	1	-
2238	639989.41	98782.75	Картометрический метод	1	-

Сведения о местоположении границ объекта					
1. Система координат МСК 167					
2. Сведения о характерных точках границ объекта					
Обозначение характерных точек границ	Координаты, м		Метод определения координат характерной точки	Средняя квадратическая погрешность положения характерной точки (Mt), м	Описание обозначения точки на местности (при наличии)
	X	Y			
2239	639997.91	98782.13	Картометрический метод	1	-
2240	639999.06	98798.99	Картометрический метод	1	-
2241	639999.76	98807.84	Картометрический метод	1	-
2242	639998.88	98820.06	Картометрический метод	1	-
2243	639999.33	98823.71	Картометрический метод	1	-
2244	640005.49	98874.72	Картометрический метод	1	-
2245	640007.96	98895.28	Картометрический метод	1	-
2246	640011.64	98926.38	Картометрический метод	1	-
2247	640007.78	99015.47	Картометрический метод	1	-
2248	639993.31	99092.74	Картометрический метод	1	-
2249	640021.32	99148.14	Картометрический метод	1	-
2250	640028.35	99190.63	Картометрический метод	1	-
2251	640031.62	99194.29	Картометрический метод	1	-
2252	640032.83	99195.63	Картометрический метод	1	-
2253	640043.27	99207.27	Картометрический метод	1	-
2254	640043.52	99207.66	Картометрический метод	1	-
2255	640244.32	99530.06	Картометрический метод	1	-
2256	640340.32	99676.45	Картометрический метод	1	-
2257	640525.02	99988.51	Картометрический метод	1	-
2258	640547.93	100029.69	Картометрический метод	1	-
2259	640598.85	100121.18	Картометрический метод	1	-
2260	640628.74	100182.38	Картометрический метод	1	-
2261	640652.80	100231.65	Картометрический метод	1	-
2262	640665.11	100266.56	Картометрический метод	1	-
2263	640666.79	100271.31	Картометрический метод	1	-

Сведения о местоположении границ объекта					
1. Система координат МСК 167					
2. Сведения о характерных точках границ объекта					
Обозначение характерных точек границ	Координаты, м		Метод определения координат характерной точки	Средняя квадратическая погрешность положения характерной точки (Mt), м	Описание обозначения точки на местности (при наличии)
	X	Y			
2264	640673.17	100278.76	Картометрический метод	1	-
2265	640695.44	100304.77	Картометрический метод	1	-
2266	640717.01	100320.94	Картометрический метод	1	-
2267	640738.88	100334.17	Картометрический метод	1	-
2268	640753.58	100343.07	Картометрический метод	1	-
2269	640775.83	100346.99	Картометрический метод	1	-
2270	640798.06	100350.91	Картометрический метод	1	-
2271	641057.47	100261.93	Картометрический метод	1	-
2272	641131.07	99940.49	Картометрический метод	1	-
2273	641138.06	99937.94	Картометрический метод	1	-
2274	641141.55	99936.66	Картометрический метод	1	-
2275	641164.09	99837.27	Картометрический метод	1	-
2276	641255.41	99819.93	Картометрический метод	1	-
2277	641274.82	99829.48	Картометрический метод	1	-
2278	641296.12	99839.97	Картометрический метод	1	-
2279	641723.04	100050.07	Картометрический метод	1	-
2280	641947.03	100013.32	Картометрический метод	1	-
2281	642069.94	100007.84	Картометрический метод	1	-
2282	642096.28	100015.18	Картометрический метод	1	-
2283	642184.61	99998.60	Картометрический метод	1	-
2284	642265.91	100000.43	Картометрический метод	1	-
2285	642312.65	100004.97	Картометрический метод	1	-
2286	642376.63	100004.42	Картометрический метод	1	-
2287	642404.77	100002.06	Картометрический метод	1	-
2288	642405.13	100006.05	Картометрический метод	1	-

Сведения о местоположении границ объекта					
1. Система координат МСК 167					
2. Сведения о характерных точках границ объекта					
Обозначение характерных точек границ	Координаты, м		Метод определения координат характерной точки	Средняя квадратическая погрешность положения характерной точки (Mt), м	Описание обозначения точки на местности (при наличии)
	X	Y			
2289	642470.38	100000.10	Картометрический метод	1	-
2290	642541.31	99990.82	Картометрический метод	1	-
2291	642607.23	99985.32	Картометрический метод	1	-
2292	642671.22	99977.04	Картометрический метод	1	-
2293	642737.10	99968.93	Картометрический метод	1	-
2294	642796.00	99964.15	Картометрический метод	1	-
2295	642836.43	99959.59	Картометрический метод	1	-
2296	642844.72	99958.66	Картометрический метод	1	-
2297	643054.09	100012.81	Картометрический метод	1	-
2298	643121.22	100030.17	Картометрический метод	1	-
2299	643277.16	100094.94	Картометрический метод	1	-
2300	643417.27	100197.59	Картометрический метод	1	-
2301	643443.99	100209.10	Картометрический метод	1	-
2302	643603.21	100277.66	Картометрический метод	1	-
2303	643637.74	100287.39	Картометрический метод	1	-
2304	643657.01	100292.83	Картометрический метод	1	-
2305	643666.97	100295.63	Картометрический метод	1	-
2306	643670.11	100296.52	Картометрический метод	1	-
2307	643689.77	100302.06	Картометрический метод	1	-
2308	643700.76	100305.16	Картометрический метод	1	-
2309	643709.88	100307.74	Картометрический метод	1	-
2310	643729.92	100313.39	Картометрический метод	1	-
2311	643757.85	100321.26	Картометрический метод	1	-
2312	643780.29	100327.59	Картометрический метод	1	-
2313	643805.17	100334.61	Картометрический метод	1	-

Сведения о местоположении границ объекта					
1. Система координат МСК 167					
2. Сведения о характерных точках границ объекта					
Обозначение характерных точек границ	Координаты, м		Метод определения координат характерной точки	Средняя квадратическая погрешность положения характерной точки (Mt), м	Описание обозначения точки на местности (при наличии)
	X	Y			
2314	643815.02	100383.16	Картометрический метод	1	-
2315	643821.45	100412.26	Картометрический метод	1	-
2316	643837.18	100483.42	Картометрический метод	1	-
2317	643837.18	100483.45	Картометрический метод	1	-
2318	643843.90	100513.85	Картометрический метод	1	-
2319	643848.51	100527.48	Картометрический метод	1	-
2320	643850.48	100533.31	Картометрический метод	1	-
2321	643851.33	100534.34	Картометрический метод	1	-
2322	643856.70	100540.80	Картометрический метод	1	-
2323	643867.45	100553.74	Картометрический метод	1	-
2324	643881.18	100570.23	Картометрический метод	1	-
2325	643884.11	100573.76	Картометрический метод	1	-
2326	643893.10	100584.57	Картометрический метод	1	-
2327	643894.04	100585.70	Картометрический метод	1	-
2328	643894.42	100586.16	Картометрический метод	1	-
2329	643910.77	100605.82	Картометрический метод	1	-
2330	643912.04	100607.35	Картометрический метод	1	-
2331	643964.33	100670.23	Картометрический метод	1	-
2332	643968.35	100675.08	Картометрический метод	1	-
2333	644036.34	100756.83	Картометрический метод	1	-
2334	644048.98	100772.03	Картометрический метод	1	-
2335	643944.28	100757.10	Картометрический метод	1	-
2336	643940.61	100756.47	Картометрический метод	1	-
2337	643935.93	100755.67	Картометрический метод	1	-
2338	643945.39	100872.92	Картометрический метод	1	-

Сведения о местоположении границ объекта					
1. Система координат МСК 167					
2. Сведения о характерных точках границ объекта					
Обозначение характерных точек границ	Координаты, м		Метод определения координат характерной точки	Средняя квадратическая погрешность положения характерной точки (Mt), м	Описание обозначения точки на местности (при наличии)
	X	Y			
2339	643953.92	100978.61	Картометрический метод	1	-
2340	643967.27	101122.84	Картометрический метод	1	-
2341	643981.48	101276.32	Картометрический метод	1	-
2342	644070.35	101260.68	Картометрический метод	1	-
2343	644124.55	101381.25	Картометрический метод	1	-
2344	644178.07	101585.58	Картометрический метод	1	-
2345	644173.67	101588.56	Картометрический метод	0.1	-
2346	644171.67	101589.89	Картометрический метод	0.1	-
2347	644162.86	101595.75	Картометрический метод	0.1	-
2348	644180.85	101623.90	Картометрический метод	0.1	-
2349	644185.47	101631.14	Картометрический метод	0.1	-
2350	644180.54	101634.35	Картометрический метод	0.1	-
2351	644191.33	101651.13	Картометрический метод	0.1	-
2352	644188.66	101652.84	Картометрический метод	0.1	-
2353	644197.06	101666.00	Картометрический метод	0.1	-
2354	644165.71	101684.93	Картометрический метод	0.1	-
2355	644142.65	101698.82	Картометрический метод	0.1	-
2356	644140.78	101700.00	Картометрический метод	0.1	-
2357	644113.67	101715.85	Картометрический метод	1	-
2358	644117.67	101723.58	Картометрический метод	1	-
2359	644119.31	101726.79	Картометрический метод	1	-
2360	644116.38	101728.22	Картометрический метод	1	-
2361	644108.45	101732.58	Картометрический метод	1	-
2362	644088.38	101742.13	Картометрический метод	1	-
2363	644109.63	101778.03	Картометрический метод	1	-

Сведения о местоположении границ объекта					
1. Система координат МСК 167					
2. Сведения о характерных точках границ объекта					
Обозначение характерных точек границ	Координаты, м		Метод определения координат характерной точки	Средняя квадратическая погрешность положения характерной точки (Mt), м	Описание обозначения точки на местности (при наличии)
	X	Y			
2364	644140.53	101760.22	Картометрический метод	1	-
2365	644212.50	101716.88	Картометрический метод	1	-
2366	644217.19	101731.83	Картометрический метод	1	-
2367	644227.00	101866.85	Картометрический метод	1	-
2368	644232.82	101948.69	Картометрический метод	1	-
2369	644242.15	102078.20	Картометрический метод	1	-
2370	644241.62	102081.53	Картометрический метод	1	-
2371	644241.25	102083.81	Картометрический метод	1	-
2372	644241.21	102084.06	Картометрический метод	1	-
2373	644238.17	102103.13	Картометрический метод	1	-
2374	644235.28	102121.30	Картометрический метод	1	-
2375	644226.10	102149.81	Картометрический метод	1	-
2376	644248.00	102192.62	Картометрический метод	1	-
2377	644248.31	102227.92	Картометрический метод	1	-
2378	644128.43	102304.82	Картометрический метод	1	-
2379	644183.79	102406.09	Картометрический метод	1	-
2380	644235.59	102479.35	Картометрический метод	1	-
2381	644224.79	102646.18	Картометрический метод	1	-
2382	644222.40	102674.76	Картометрический метод	1	-
2383	644220.33	102695.88	Картометрический метод	1	-
2384	644215.67	102722.77	Картометрический метод	1	-
2385	644209.72	102745.82	Картометрический метод	1	-
2386	644203.17	102766.06	Картометрический метод	1	-
2387	644198.46	102778.90	Картометрический метод	1	-
2388	644195.62	102786.68	Картометрический метод	1	-

Сведения о местоположении границ объекта					
1. Система координат МСК 167					
2. Сведения о характерных точках границ объекта					
Обозначение характерных точек границ	Координаты, м		Метод определения координат характерной точки	Средняя квадратическая погрешность положения характерной точки (Mt), м	Описание обозначения точки на местности (при наличии)
	X	Y			
2389	644185.89	102815.65	Картометрический метод	1	-
2390	644178.35	102840.08	Картометрический метод	1	-
2391	644178.26	102840.38	Картометрический метод	1	-
2392	644178.25	102840.39	Картометрический метод	1	-
2393	644178.21	102840.52	Картометрический метод	1	-
2394	644176.83	102844.93	Картометрический метод	1	-
2395	644173.99	102853.96	Картометрический метод	1	-
2396	644165.66	102877.19	Картометрический метод	1	-
2397	644161.35	102889.70	Картометрический метод	1	-
2398	644155.54	102906.54	Картометрический метод	1	-
2399	644151.56	102919.25	Картометрический метод	1	-
2400	644138.44	102956.95	Картометрический метод	1	-
2401	644125.08	102995.35	Картометрический метод	1	-
2402	644138.89	103002.50	Картометрический метод	1	-
2403	644083.31	103293.90	Картометрический метод	1	-
2404	644053.48	103315.99	Картометрический метод	1	-
2405	644031.32	103363.48	Картометрический метод	1	-
2406	643909.46	103588.70	Картометрический метод	1	-
2407	643863.89	103546.02	Картометрический метод	1	-
2408	643834.85	103518.81	Картометрический метод	1	-
2409	643464.16	103339.06	Картометрический метод	1	-
2410	643447.14	103330.30	Картометрический метод	1	-
2411	643247.95	103155.84	Картометрический метод	1	-
2412	643205.46	103102.21	Картометрический метод	1	-
2413	643191.76	103081.86	Картометрический метод	1	-

Сведения о местоположении границ объекта					
1. Система координат МСК 167					
2. Сведения о характерных точках границ объекта					
Обозначение характерных точек границ	Координаты, м		Метод определения координат характерной точки	Средняя квадратическая погрешность положения характерной точки (Mt), м	Описание обозначения точки на местности (при наличии)
	X	Y			
2414	643057.55	102882.45	Картометрический метод	1	-
2415	643035.17	102849.25	Картометрический метод	1	-
2416	643019.86	102825.52	Картометрический метод	0.1	-
2417	643018.78	102823.84	Картометрический метод	0.1	-
2418	642980.57	102764.60	Картометрический метод	1	-
2419	642924.83	102678.35	Картометрический метод	1	-
2420	642913.69	102660.22	Картометрический метод	1	-
2421	642897.10	102633.24	Картометрический метод	1	-
2422	642813.69	102489.82	Картометрический метод	1	-
2423	642775.57	102423.95	Картометрический метод	1	-
2424	642736.30	102355.17	Картометрический метод	1	-
2425	642704.92	102320.78	Картометрический метод	1	-
2426	642668.60	102280.96	Картометрический метод	1	-
2427	642584.84	102225.37	Картометрический метод	1	-
2428	642556.63	102206.75	Картометрический метод	1	-
2429	642209.03	102142.96	Картометрический метод	1	-
2430	642020.22	102406.05	Картометрический метод	1	-
2431	642007.64	102444.37	Картометрический метод	1	-
2432	641996.55	102477.99	Картометрический метод	1	-
2433	641995.77	102480.36	Картометрический метод	1	-
2434	641987.90	102504.22	Картометрический метод	1	-
2435	641948.25	102624.15	Картометрический метод	1	-
2436	641935.63	102662.42	Картометрический метод	1	-
2437	641921.38	102680.33	Картометрический метод	1	-
2438	641893.82	102780.17	Картометрический метод	1	-

Сведения о местоположении границ объекта					
1. Система координат МСК 167					
2. Сведения о характерных точках границ объекта					
Обозначение характерных точек границ	Координаты, м		Метод определения координат характерной точки	Средняя квадратическая погрешность положения характерной точки (Mt), м	Описание обозначения точки на местности (при наличии)
	X	Y			
2439	641845.96	102918.00	Картометрический метод	1	-
2440	641877.57	102932.65	Картометрический метод	1	-
2441	641925.68	103042.87	Картометрический метод	1	-
2442	642154.37	103448.92	Картометрический метод	1	-
2443	642091.96	103461.51	Картометрический метод	1	-
2444	641886.72	103502.90	Картометрический метод	1	-
2445	641804.62	103512.09	Картометрический метод	1	-
2446	641723.92	103528.88	Картометрический метод	1	-
2447	641723.91	103528.88	Картометрический метод	1	-
2448	641673.56	103549.54	Картометрический метод	1	-
2449	641663.26	103559.11	Картометрический метод	1	-
2450	641650.64	103570.84	Картометрический метод	1	-
2451	641590.59	103689.63	Картометрический метод	1	-
2452	641565.64	103761.86	Картометрический метод	1	-
2453	641527.75	103793.08	Картометрический метод	1	-
2454	641419.80	103882.04	Картометрический метод	1	-
2455	641343.97	103905.27	Картометрический метод	1	-
2456	641324.88	103936.59	Картометрический метод	1	-
2457	641302.65	103973.05	Картометрический метод	1	-
2458	641292.38	103984.30	Картометрический метод	1	-
2459	641287.02	103990.18	Картометрический метод	1	-
2460	641254.47	104023.84	Картометрический метод	1	-
2461	641225.31	104054.00	Картометрический метод	1	-
2462	641020.84	104152.76	Картометрический метод	1	-
2463	641000.52	104400.57	Картометрический метод	1	-

Сведения о местоположении границ объекта					
1. Система координат МСК 167					
2. Сведения о характерных точках границ объекта					
Обозначение характерных точек границ	Координаты, м		Метод определения координат характерной точки	Средняя квадратическая погрешность положения характерной точки (Mt), м	Описание обозначения точки на местности (при наличии)
	X	Y			
2464	641073.43	104549.95	Картометрический метод	1	-
2465	641092.72	104589.49	Картометрический метод	1	-
2466	641096.84	104830.88	Картометрический метод	1	-
2467	641107.32	104963.77	Картометрический метод	1	-
2468	641065.29	104951.16	Картометрический метод	1	-
2469	641046.83	104937.05	Картометрический метод	1	-
2470	641029.56	104923.84	Картометрический метод	1	-
2471	641002.00	104883.33	Картометрический метод	1	-
2472	640975.55	104863.41	Картометрический метод	1	-
2473	640939.93	104834.30	Картометрический метод	1	-
2474	640903.50	104793.73	Картометрический метод	1	-
2475	640846.57	104741.70	Картометрический метод	1	-
2476	640849.16	104678.07	Картометрический метод	1	-
2477	640852.91	104653.08	Картометрический метод	1	-
2478	640842.87	104641.63	Картометрический метод	1	-
2479	640799.14	104591.79	Картометрический метод	1	-
2480	640754.29	104543.77	Картометрический метод	1	-
2481	640724.53	104511.91	Картометрический метод	1	-
2482	640669.71	104379.42	Картометрический метод	1	-
2483	640583.20	104180.48	Картометрический метод	1	-
2484	640500.00	104026.52	Картометрический метод	1	-
2485	640476.43	103977.43	Картометрический метод	1	-
2486	640465.78	103955.25	Картометрический метод	1	-
2487	640441.46	103902.63	Картометрический метод	1	-
2488	640422.70	103881.36	Картометрический метод	1	-

Сведения о местоположении границ объекта					
1. Система координат МСК 167					
2. Сведения о характерных точках границ объекта					
Обозначение характерных точек границ	Координаты, м		Метод определения координат характерной точки	Средняя квадратическая погрешность положения характерной точки (Mt), м	Описание обозначения точки на местности (при наличии)
	X	Y			
2489	640393.94	103857.60	Картометрический метод	1	-
2490	640365.17	103838.84	Картометрический метод	1	-
2491	640303.88	103817.58	Картометрический метод	1	-
2492	640229.00	103815.08	Картометрический метод	1	-
2493	640151.97	103824.13	Картометрический метод	1	-
2494	640209.14	103939.16	Картометрический метод	1	-
2495	640272.00	104068.13	Картометрический метод	1	-
2496	640316.77	104162.14	Картометрический метод	1	-
2497	640383.48	104284.69	Картометрический метод	1	-
2498	640455.92	104437.75	Картометрический метод	1	-
2499	640729.21	104749.43	Картометрический метод	1	-
2500	640873.00	104913.80	Картометрический метод	1	-
2501	641161.53	105243.60	Картометрический метод	1	-
2502	641215.09	105308.46	Картометрический метод	1	-
2503	641196.65	105326.56	Картометрический метод	1	-
2504	641184.78	105338.21	Картометрический метод	1	-
2505	641396.70	105606.98	Картометрический метод	1	-
2506	641459.38	105690.06	Картометрический метод	1	-
2507	641569.23	105823.09	Картометрический метод	1	-
2508	641672.36	105947.99	Картометрический метод	1	-
2509	641806.93	106108.86	Картометрический метод	1	-
2510	641866.55	106091.65	Картометрический метод	1	-
2511	641994.31	106234.14	Картометрический метод	1	-
2512	642073.54	106296.57	Картометрический метод	1	-
2513	642092.54	106292.20	Картометрический метод	1	-

Сведения о местоположении границ объекта					
1. Система координат МСК 167					
2. Сведения о характерных точках границ объекта					
Обозначение характерных точек границ	Координаты, м		Метод определения координат характерной точки	Средняя квадратическая погрешность положения характерной точки (Mt), м	Описание обозначения точки на местности (при наличии)
	X	Y			
2514	642109.29	106288.36	Картометрический метод	1	-
2515	642133.44	106286.25	Картометрический метод	1	-
2516	642165.46	106283.47	Картометрический метод	1	-
2517	642218.77	106315.84	Картометрический метод	1	-
2518	642337.41	106379.11	Картометрический метод	1	-
2519	642406.90	106401.86	Картометрический метод	1	-
2520	642488.85	106436.68	Картометрический метод	1	-
2521	642507.65	106444.66	Картометрический метод	1	-
2522	642594.66	106465.40	Картометрический метод	1	-
2523	642640.97	106476.43	Картометрический метод	1	-
2524	642726.42	106478.86	Картометрический метод	1	-
2525	642802.82	106481.03	Картометрический метод	1	-
2526	643027.93	106487.43	Картометрический метод	1	-
2527	643242.76	106465.26	Картометрический метод	1	-
2528	643440.64	106466.60	Картометрический метод	1	-
2529	643478.64	106436.13	Картометрический метод	1	-
2530	643490.41	106427.12	Картометрический метод	1	-
2531	643499.22	106420.38	Картометрический метод	1	-
2532	643513.83	106408.86	Картометрический метод	1	-
2533	643549.72	106380.57	Картометрический метод	1	-
2534	643747.35	106286.57	Картометрический метод	1	-
2535	643784.13	106201.74	Картометрический метод	1	-
2536	643941.98	105993.87	Картометрический метод	1	-
2537	644005.65	105910.03	Картометрический метод	1	-
2538	644098.48	105711.70	Картометрический метод	1	-

Сведения о местоположении границ объекта					
1. Система координат МСК 167					
2. Сведения о характерных точках границ объекта					
Обозначение характерных точек границ	Координаты, м		Метод определения координат характерной точки	Средняя квадратическая погрешность положения характерной точки (Mt), м	Описание обозначения точки на местности (при наличии)
	X	Y			
2539	644165.44	105592.75	Картометрический метод	1	-
2540	644166.92	105515.43	Картометрический метод	1	-
2541	644164.33	105414.71	Картометрический метод	1	-
2542	644157.57	105316.15	Картометрический метод	1	-
2543	644115.40	105185.60	Картометрический метод	1	-
2544	644067.47	104959.34	Картометрический метод	1	-
2545	644395.61	104829.27	Картометрический метод	1	-
2546	644655.60	104727.32	Картометрический метод	1	-
2547	644827.24	104686.81	Картометрический метод	1	-
2548	645035.52	104603.66	Картометрический метод	1	-
2549	645189.43	104588.06	Картометрический метод	1	-
2550	645259.59	104564.41	Картометрический метод	1	-
2551	645312.23	104555.08	Картометрический метод	1	-
2552	645363.78	104544.32	Картометрический метод	1	-
2553	645387.14	104539.45	Картометрический метод	1	-
2554	645471.09	104495.93	Картометрический метод	1	-
2555	645468.45	104583.49	Картометрический метод	1	-
2556	645465.37	104685.08	Картометрический метод	1	-
2557	645469.74	104828.86	Картометрический метод	1	-
2558	645473.07	104938.40	Картометрический метод	1	-
2559	645447.37	105317.23	Картометрический метод	1	-
2560	645444.27	105363.00	Картометрический метод	1	-
2561	645410.06	105632.90	Картометрический метод	1	-
2562	645395.46	105888.99	Картометрический метод	1	-
2563	645394.22	105890.77	Картометрический метод	1	-

Сведения о местоположении границ объекта					
1. Система координат МСК 167					
2. Сведения о характерных точках границ объекта					
Обозначение характерных точек границ	Координаты, м		Метод определения координат характерной точки	Средняя квадратическая погрешность положения характерной точки (Mt), м	Описание обозначения точки на местности (при наличии)
	X	Y			
2564	645391.91	105894.12	Картометрический метод	1	-
2565	645381.81	105908.73	Картометрический метод	1	-
2566	645371.63	105923.46	Картометрический метод	1	-
2567	645377.60	105940.17	Картометрический метод	1	-
2568	645380.16	105947.36	Картометрический метод	1	-
2569	645376.15	105987.34	Картометрический метод	1	-
2570	645370.83	106040.29	Картометрический метод	1	-
2571	645372.95	106058.13	Картометрический метод	1	-
2572	645393.22	106121.76	Картометрический метод	1	-
2573	645393.76	106123.47	Картометрический метод	1	-
2574	645395.86	106130.06	Картометрический метод	1	-
2575	645393.50	106134.44	Картометрический метод	1	-
2576	645399.10	106150.07	Картометрический метод	1	-
2577	645418.80	106205.04	Картометрический метод	1	-
2578	645419.95	106208.21	Картометрический метод	1	-
2579	645419.96	106208.21	Картометрический метод	1	-
2580	645420.84	106210.66	Картометрический метод	1	-
2581	645431.21	106239.61	Картометрический метод	1	-
2582	645307.07	106248.84	Картометрический метод	1	-
2583	645229.60	106256.59	Картометрический метод	1	-
2584	645212.05	106268.66	Картометрический метод	1	-
2585	645188.27	106285.00	Картометрический метод	1	-
2586	645122.09	106323.73	Картометрический метод	1	-
2587	645102.73	106329.54	Картометрический метод	1	-
2588	645066.58	106331.48	Картометрический метод	1	-

Сведения о местоположении границ объекта					
1. Система координат МСК 167					
2. Сведения о характерных точках границ объекта					
Обозначение характерных точек границ	Координаты, м		Метод определения координат характерной точки	Средняя квадратическая погрешность положения характерной точки (Mt), м	Описание обозначения точки на местности (при наличии)
	X	Y			
2589	645037.51	106318.43	Картометрический метод	1	-
2590	645022.03	106311.47	Картометрический метод	1	-
2591	644990.39	106305.01	Картометрический метод	1	-
2592	644966.51	106304.37	Картометрический метод	1	-
2593	644958.04	106308.41	Картометрический метод	1	-
2594	644938.10	106317.92	Картометрический метод	1	-
2595	644915.50	106330.84	Картометрический метод	1	-
2596	644900.01	106341.81	Картометрический метод	1	-
2597	644888.38	106358.60	Картометрический метод	1	-
2598	644883.87	106381.84	Картометрический метод	1	-
2599	644830.93	106463.19	Картометрический метод	1	-
2600	644825.18	106467.79	Картометрический метод	1	-
2601	644813.17	106477.39	Картометрический метод	1	-
2602	644787.35	106490.95	Картометрический метод	1	-
2603	644775.73	106496.76	Картометрический метод	1	-
2604	644764.76	106510.32	Картометрический метод	1	-
2605	644766.04	106527.75	Картометрический метод	1	-
2606	644763.46	106543.24	Картометрический метод	1	-
2607	644755.39	106558.09	Картометрический метод	1	-
2608	644742.48	106550.99	Картометрический метод	1	-
2609	644726.34	106562.61	Картометрический метод	1	-
2610	644708.91	106572.30	Картометрический метод	1	-
2611	644690.18	106577.46	Картометрический метод	1	-
2612	644681.17	106619.89	Картометрический метод	1	-
2613	644671.52	106631.83	Картометрический метод	1	-

Сведения о местоположении границ объекта					
1. Система координат МСК 167					
2. Сведения о характерных точках границ объекта					
Обозначение характерных точек границ	Координаты, м		Метод определения координат характерной точки	Средняя квадратическая погрешность положения характерной точки (Mt), м	Описание обозначения точки на местности (при наличии)
	X	Y			
2614	644644.67	106633.86	Картометрический метод	1	-
2615	644636.83	106628.02	Картометрический метод	1	-
2616	644627.71	106614.66	Картометрический метод	1	-
2617	644621.18	106611.95	Картометрический метод	1	-
2618	644583.95	106612.41	Картометрический метод	1	-
2619	644547.60	106607.57	Картометрический метод	1	-
2620	644537.78	106609.83	Картометрический метод	1	-
2621	644515.53	106620.48	Картометрический метод	1	-
2622	644483.38	106620.73	Картометрический метод	1	-
2623	644475.35	106619.05	Картометрический метод	1	-
2624	644463.79	106616.61	Картометрический метод	1	-
2625	644453.26	106610.26	Картометрический метод	1	-
2626	644432.12	106619.84	Картометрический метод	1	-
2627	644403.96	106623.60	Картометрический метод	1	-
2628	644382.34	106621.99	Картометрический метод	1	-
2629	644374.64	106633.78	Картометрический метод	1	-
2630	644359.04	106638.89	Картометрический метод	1	-
2631	644347.84	106634.16	Картометрический метод	1	-
2632	644334.45	106622.65	Картометрический метод	1	-
2633	644313.27	106616.29	Картометрический метод	1	-
2634	644308.93	106613.12	Картометрический метод	1	-
2635	644295.43	106603.26	Картометрический метод	1	-
2636	644289.47	106612.34	Картометрический метод	1	-
2637	644291.71	106623.55	Картометрический метод	1	-
2638	644278.78	106657.45	Картометрический метод	1	-

Сведения о местоположении границ объекта					
1. Система координат МСК 167					
2. Сведения о характерных точках границ объекта					
Обозначение характерных точек границ	Координаты, м		Метод определения координат характерной точки	Средняя квадратическая погрешность положения характерной точки (Mt), м	Описание обозначения точки на местности (при наличии)
	X	Y			
2639	644257.08	106673.52	Картометрический метод	1	-
2640	644245.81	106675.48	Картометрический метод	1	-
2641	644231.34	106686.25	Картометрический метод	1	-
2642	644220.42	106697.03	Картометрический метод	1	-
2643	644210.06	106707.24	Картометрический метод	1	-
2644	644178.14	106706.11	Картометрический метод	1	-
2645	644170.41	106730.40	Картометрический метод	1	-
2646	644161.08	106749.30	Картометрический метод	1	-
2647	644156.49	106754.81	Картометрический метод	1	-
2648	644143.98	106769.79	Картометрический метод	1	-
2649	644119.64	106785.82	Картометрический метод	1	-
2650	644103.37	106784.07	Картометрический метод	1	-
2651	644102.26	106783.33	Картометрический метод	1	-
2652	644095.61	106778.92	Картометрический метод	1	-
2653	644080.62	106778.45	Картометрический метод	1	-
2654	644071.96	106782.69	Картометрический метод	1	-
2655	644061.55	106783.02	Картометрический метод	1	-
2656	644037.77	106800.11	Картометрический метод	1	-
2657	644022.04	106805.60	Картометрический метод	1	-
2658	644011.17	106818.31	Картометрический метод	1	-
2659	644016.83	106833.54	Картометрический метод	1	-
2660	644020.63	106843.80	Картометрический метод	1	-
2661	644016.82	106854.39	Картометрический метод	1	-
2662	644013.37	106863.96	Картометрический метод	1	-
2663	644006.67	106867.75	Картометрический метод	1	-

Сведения о местоположении границ объекта					
1. Система координат МСК 167					
2. Сведения о характерных точках границ объекта					
Обозначение характерных точек границ	Координаты, м		Метод определения координат характерной точки	Средняя квадратическая погрешность положения характерной точки (Mt), м	Описание обозначения точки на местности (при наличии)
	X	Y			
2664	643997.17	106879.20	Картометрический метод	1	-
2665	643980.92	106883.82	Картометрический метод	1	-
2666	643972.43	106880.02	Картометрический метод	1	-
2667	643961.76	106875.24	Картометрический метод	1	-
2668	643953.85	106869.60	Картометрический метод	1	-
2669	643934.53	106864.65	Картометрический метод	1	-
2670	643910.39	106874.81	Картометрический метод	1	-
2671	643887.03	106880.25	Картометрический метод	1	-
2672	643874.70	106883.99	Картометрический метод	1	-
2673	643791.20	106881.22	Картометрический метод	1	-
2674	643779.67	106883.18	Картометрический метод	1	-
2675	643756.40	106883.59	Картометрический метод	1	-
2676	643729.72	106872.01	Картометрический метод	1	-
2677	643718.77	106861.94	Картометрический метод	1	-
2678	643696.90	106841.84	Картометрический метод	1	-
2679	643675.90	106823.93	Картометрический метод	1	-
2680	643663.84	106800.51	Картометрический метод	1	-
2681	643658.00	106800.38	Картометрический метод	1	-
2682	643652.87	106800.27	Картометрический метод	1	-
2683	643630.97	106805.72	Картометрический метод	1	-
2684	643626.25	106809.00	Картометрический метод	1	-
2685	643624.50	106817.26	Картометрический метод	1	-
2686	643631.73	106825.54	Картометрический метод	1	-
2687	643632.76	106844.19	Картометрический метод	1	-
2688	643619.18	106864.96	Картометрический метод	1	-

Сведения о местоположении границ объекта					
1. Система координат МСК 167					
2. Сведения о характерных точках границ объекта					
Обозначение характерных точек границ	Координаты, м		Метод определения координат характерной точки	Средняя квадратическая погрешность положения характерной точки (Mt), м	Описание обозначения точки на местности (при наличии)
	X	Y			
2689	643620.17	106876.72	Картометрический метод	1	-
2690	643632.86	106913.56	Картометрический метод	1	-
2691	643631.43	106922.58	Картометрический метод	1	-
2692	643624.06	106933.22	Картометрический метод	1	-
2693	643613.76	106935.82	Картометрический метод	1	-
2694	643600.23	106933.93	Картометрический метод	1	-
2695	643596.04	106954.60	Картометрический метод	1	-
2696	643607.61	106967.46	Картометрический метод	1	-
2697	643612.85	106980.30	Картометрический метод	1	-
2698	643613.59	106982.12	Картометрический метод	1	-
2699	643613.60	106982.14	Картометрический метод	1	-
2700	643613.61	106982.17	Картометрический метод	1	-
2701	643613.62	106982.20	Картометрический метод	1	-
2702	643612.51	106989.48	Картометрический метод	1	-
2703	643602.75	107001.08	Картометрический метод	1	-
2704	643596.19	107003.63	Картометрический метод	1	-
2705	643589.77	107006.11	Картометрический метод	1	-
2706	643575.59	107028.67	Картометрический метод	1	-
2707	643558.81	107038.28	Картометрический метод	1	-
2708	643541.31	107039.28	Картометрический метод	1	-
2709	643530.62	107034.50	Картометрический метод	1	-
2710	643525.61	107048.69	Картометрический метод	1	-
2711	643519.22	107053.22	Картометрический метод	1	-
2712	643510.89	107059.14	Картометрический метод	1	-
2713	643502.67	107060.55	Картометрический метод	1	-

Сведения о местоположении границ объекта					
1. Система координат МСК 167					
2. Сведения о характерных точках границ объекта					
Обозначение характерных точек границ	Координаты, м		Метод определения координат характерной точки	Средняя квадратическая погрешность положения характерной точки (Mt), м	Описание обозначения точки на местности (при наличии)
	X	Y			
2714	643499.82	107070.60	Картометрический метод	1	-
2715	643486.55	107086.06	Картометрический метод	1	-
2716	643452.49	107099.52	Картометрический метод	1	-
2717	643433.01	107097.66	Картометрический метод	1	-
2718	643427.01	107093.39	Картометрический метод	1	-
2719	643424.03	107088.78	Картометрический метод	1	-
2720	643420.27	107086.61	Картометрический метод	1	-
2721	643419.44	107086.13	Картометрический метод	1	-
2722	643419.29	107086.05	Картометрический метод	1	-
2723	643413.49	107082.69	Картометрический метод	1	-
2724	643418.18	107071.34	Картометрический метод	1	-
2725	643413.17	107043.03	Картометрический метод	1	-
2726	643396.59	107034.88	Картометрический метод	1	-
2727	643382.68	107032.52	Картометрический метод	1	-
2728	643370.63	107042.58	Картометрический метод	1	-
2729	643365.28	107048.31	Картометрический метод	1	-
2730	643360.18	107053.77	Картометрический метод	1	-
2731	643346.15	107053.65	Картометрический метод	1	-
2732	643339.13	107036.57	Картометрический метод	1	-
2733	643339.13	107017.35	Картометрический метод	1	-
2734	643340.12	106979.93	Картометрический метод	1	-
2735	643344.59	106948.21	Картометрический метод	1	-
2736	643351.59	106933.61	Картометрический метод	1	-
2737	643350.15	106918.85	Картометрический метод	1	-
2738	643334.12	106922.09	Картометрический метод	1	-

Сведения о местоположении границ объекта					
1. Система координат МСК 167					
2. Сведения о характерных точках границ объекта					
Обозначение характерных точек границ	Координаты, м		Метод определения координат характерной точки	Средняя квадратическая погрешность положения характерной точки (Mt), м	Описание обозначения точки на местности (при наличии)
	X	Y			
2739	643332.45	106923.96	Картометрический метод	1	-
2740	643321.09	106936.73	Картометрический метод	1	-
2741	643316.85	106949.88	Картометрический метод	1	-
2742	643316.71	106950.33	Картометрический метод	1	-
2743	643311.62	106966.09	Картометрический метод	1	-
2744	643306.17	106988.72	Картометрический метод	1	-
2745	643299.30	106991.62	Картометрический метод	1	-
2746	643293.14	106994.21	Картометрический метод	1	-
2747	643282.68	106990.28	Картометрический метод	1	-
2748	643277.67	106988.44	Картометрический метод	1	-
2749	643270.83	106983.94	Картометрический метод	1	-
2750	643263.64	106979.21	Картометрический метод	1	-
2751	643248.17	106958.67	Картометрический метод	1	-
2752	643231.68	106923.42	Картометрический метод	1	-
2753	643226.94	106913.55	Картометрический метод	1	-
2754	643226.90	106913.46	Картометрический метод	1	-
2755	643219.66	106898.39	Картометрический метод	1	-
2756	643213.64	106887.00	Картометрический метод	1	-
2757	643193.60	106889.04	Картометрический метод	1	-
2758	643186.57	106899.07	Картометрический метод	1	-
2759	643184.69	106924.10	Картометрический метод	1	-
2760	643189.15	106944.56	Картометрический метод	1	-
2761	643201.17	106959.36	Картометрический метод	1	-
2762	643222.11	106978.85	Картометрический метод	1	-
2763	643231.68	106994.77	Картометрический метод	1	-

Сведения о местоположении границ объекта					
1. Система координат МСК 167					
2. Сведения о характерных точках границ объекта					
Обозначение характерных точек границ	Координаты, м		Метод определения координат характерной точки	Средняя квадратическая погрешность положения характерной точки (Mt), м	Описание обозначения точки на местности (при наличии)
	X	Y			
2764	643229.67	107015.15	Картометрический метод	1	-
2765	643223.67	107039.98	Картометрический метод	1	-
2766	643209.63	107051.21	Картометрический метод	1	-
2767	643198.17	107065.81	Картометрический метод	1	-
2768	643185.13	107081.57	Картометрический метод	1	-
2769	643176.09	107093.92	Картометрический метод	1	-
2770	643176.07	107093.94	Картометрический метод	1	-
2771	643168.67	107104.03	Картометрический метод	1	-
2772	643146.61	107117.39	Картометрический метод	1	-
2773	643143.59	107120.31	Картометрический метод	1	-
2774	643138.16	107125.53	Картометрический метод	1	-
2775	643133.59	107129.78	Картометрический метод	1	-
2776	643126.60	107154.57	Картометрический метод	1	-
2777	643126.61	107178.36	Картометрический метод	1	-
2778	643118.67	107194.16	Картометрический метод	1	-
2779	643114.64	107194.13	Картометрический метод	1	-
2780	643104.81	107194.04	Картометрический метод	1	-
2781	643102.44	107210.56	Картометрический метод	1	-
2782	643122.87	107231.63	Картометрический метод	1	-
2783	643127.18	107236.06	Картометрический метод	1	-
2784	643151.90	107239.39	Картометрический метод	1	-
2785	643151.95	107239.42	Картометрический метод	1	-
2786	643151.94	107239.43	Картометрический метод	1	-
2787	643150.27	107241.19	Картометрический метод	1	-
2788	643141.18	107250.79	Картометрический метод	1	-

Сведения о местоположении границ объекта					
1. Система координат МСК 167					
2. Сведения о характерных точках границ объекта					
Обозначение характерных точек границ	Координаты, м		Метод определения координат характерной точки	Средняя квадратическая погрешность положения характерной точки (Mt), м	Описание обозначения точки на местности (при наличии)
	X	Y			
2789	643137.25	107254.89	Картометрический метод	1	-
2790	643132.35	107265.48	Картометрический метод	1	-
2791	643121.25	107272.49	Картометрический метод	1	-
2792	643281.36	107564.85	Картометрический метод	1	-
2793	643283.34	107594.28	Картометрический метод	1	-
2794	643285.23	107622.32	Картометрический метод	1	-
2795	643291.08	107709.16	Картометрический метод	1	-
2796	643291.10	107709.42	Картометрический метод	1	-
2797	643291.31	107712.47	Картометрический метод	1	-
2798	643291.37	107713.45	Картометрический метод	1	-
2799	643291.37	107713.48	Картометрический метод	1	-
2800	643291.38	107713.49	Картометрический метод	1	-
2801	643291.43	107714.35	Картометрический метод	1	-
2802	643291.90	107721.28	Картометрический метод	1	-
2803	643318.21	107727.80	Картометрический метод	1	-
2804	643347.39	107742.93	Картометрический метод	1	-
2805	643417.10	107791.09	Картометрический метод	1	-
2806	643570.66	107924.74	Картометрический метод	1	-
2807	643576.87	107930.15	Картометрический метод	1	-
2808	643590.79	107942.25	Картометрический метод	1	-
2809	643597.80	107948.34	Картометрический метод	1	-
2810	643602.58	107952.50	Картометрический метод	1	-
2811	643566.76	108066.05	Картометрический метод	1	-
2812	643511.07	108316.64	Картометрический метод	1	-
2813	643459.76	108524.94	Картометрический метод	1	-

Сведения о местоположении границ объекта					
1. Система координат МСК 167					
2. Сведения о характерных точках границ объекта					
Обозначение характерных точек границ	Координаты, м		Метод определения координат характерной точки	Средняя квадратическая погрешность положения характерной точки (Mt), м	Описание обозначения точки на местности (при наличии)
	X	Y			
2814	643366.09	108511.86	Картометрический метод	1	-
2815	643323.16	108691.13	Картометрический метод	1	-
2816	643297.94	108796.45	Картометрический метод	1	-
2817	643290.56	108829.58	Картометрический метод	1	-
2818	643279.98	108877.06	Картометрический метод	1	-
2819	643203.11	109239.82	Картометрический метод	1	-
2820	643137.86	109462.58	Картометрический метод	1	-
2821	643089.93	109719.29	Картометрический метод	1	-
2822	643012.41	110066.57	Картометрический метод	1	-
2823	642948.30	110335.30	Картометрический метод	1	-
2824	642905.89	110470.62	Картометрический метод	1	-
2825	642827.61	110796.30	Картометрический метод	1	-
2826	642752.44	111117.51	Картометрический метод	1	-
2827	642730.75	111263.37	Картометрический метод	1	-
2828	642844.35	111385.87	Картометрический метод	1	-
2829	642924.66	111518.08	Картометрический метод	1	-
2830	642965.54	111592.69	Картометрический метод	1	-
2831	643017.04	111672.55	Картометрический метод	1	-
2832	643017.53	111712.86	Картометрический метод	1	-
2833	643058.21	111778.86	Картометрический метод	1	-
2834	643082.91	111784.60	Картометрический метод	1	-
2835	643136.92	111837.17	Картометрический метод	1	-
2836	643140.89	111848.15	Картометрический метод	1	-
2837	643380.82	112047.78	Картометрический метод	1	-
2838	643462.34	112204.09	Картометрический метод	1	-

Сведения о местоположении границ объекта					
1. Система координат МСК 167					
2. Сведения о характерных точках границ объекта					
Обозначение характерных точек границ	Координаты, м		Метод определения координат характерной точки	Средняя квадратическая погрешность положения характерной точки (Mt), м	Описание обозначения точки на местности (при наличии)
	X	Y			
2839	643399.29	112397.24	Картометрический метод	1	-
2840	643398.95	112398.30	Картометрический метод	0.5	-
2841	643397.80	112401.82	Картометрический метод	1	-
2842	643395.65	112408.43	Картометрический метод	1	-
2843	643735.61	112679.74	Картометрический метод	1	-
2844	643733.37	112684.67	Картометрический метод	1	-
2845	643731.61	112688.55	Картометрический метод	1	-
2846	643720.26	112713.54	Картометрический метод	0.5	-
2847	643720.56	112722.20	Картометрический метод	0.5	-
2848	643719.96	112732.95	Картометрический метод	0.5	-
2849	643717.27	112741.01	Картометрический метод	0.5	-
2850	643711.49	112749.08	Картометрический метод	0.5	-
2851	643690.63	112773.71	Картометрический метод	0.5	-
2852	643681.64	112796.96	Картометрический метод	1	-
2853	643678.29	112805.64	Картометрический метод	0.1	-
2854	643579.07	113024.46	Картометрический метод	1	-
2855	643580.01	113025.93	Картометрический метод	1	-
2856	643589.78	113041.29	Картометрический метод	1	-
2857	643625.22	113096.91	Картометрический метод	1	-
2858	643608.78	113110.17	Картометрический метод	1	-
2859	643622.00	113115.15	Картометрический метод	1	-
2860	643643.74	113123.33	Картометрический метод	1	-
2861	643890.00	113471.87	Картометрический метод	1	-
2862	643970.84	113578.32	Картометрический метод	1	-
2863	644010.55	113633.77	Картометрический метод	1	-

Сведения о местоположении границ объекта					
1. Система координат МСК 167					
2. Сведения о характерных точках границ объекта					
Обозначение характерных точек границ	Координаты, м		Метод определения координат характерной точки	Средняя квадратическая погрешность положения характерной точки (Mt), м	Описание обозначения точки на местности (при наличии)
	X	Y			
2864	644058.17	113700.25	Картометрический метод	1	-
2865	644106.72	113773.64	Картометрический метод	1	-
2866	644123.25	113798.61	Картометрический метод	1	-
2867	644101.38	113808.03	Картометрический метод	1	-
2868	644119.82	113835.96	Картометрический метод	1	-
2869	644161.02	113898.35	Картометрический метод	1	-
2870	644170.69	113912.89	Картометрический метод	1	-
2871	643995.80	114023.40	Картометрический метод	1	-
2872	643813.38	114138.66	Картометрический метод	1	-
2873	643672.63	114223.21	Картометрический метод	1	-
2874	643597.17	114268.53	Картометрический метод	1	-
2875	643570.31	114230.27	Картометрический метод	1	-
2876	643557.72	114238.59	Картометрический метод	1	-
2877	643477.57	114242.15	Картометрический метод	1	-
2878	643458.91	114247.46	Картометрический метод	1	-
2879	643414.27	114271.17	Картометрический метод	1	-
2880	643293.09	114325.47	Картометрический метод	1	-
2881	643269.37	114324.43	Картометрический метод	1	-
2882	643224.95	114298.85	Картометрический метод	1	-
2883	643051.72	114191.55	Картометрический метод	1	-
2884	642966.03	114155.19	Картометрический метод	1	-
2885	642929.01	114136.18	Картометрический метод	1	-
2886	642891.87	114117.10	Картометрический метод	1	-
2887	642834.74	114096.45	Картометрический метод	1	-
2888	642823.12	114094.13	Картометрический метод	1	-

Сведения о местоположении границ объекта					
1. Система координат МСК 167					
2. Сведения о характерных точках границ объекта					
Обозначение характерных точек границ	Координаты, м		Метод определения координат характерной точки	Средняя квадратическая погрешность положения характерной точки (Mt), м	Описание обозначения точки на местности (при наличии)
	X	Y			
2889	642783.57	114093.57	Картометрический метод	1	-
2890	642761.32	114093.26	Картометрический метод	1	-
2891	642664.13	114088.58	Картометрический метод	1	-
2892	642654.29	114087.72	Картометрический метод	1	-
2893	642628.16	114085.45	Картометрический метод	1	-
2894	642591.62	114085.16	Картометрический метод	1	-
2895	642513.72	114074.94	Картометрический метод	1	-
2896	642388.82	114058.55	Картометрический метод	2.5	-
2897	642122.08	114009.89	Картометрический метод	1	-
2898	641978.86	113984.74	Картометрический метод	1	-
2899	641935.23	113977.08	Картометрический метод	1	-
2900	641924.54	113973.70	Картометрический метод	1	-
2901	641757.28	113920.88	Картометрический метод	1	-
2902	641722.89	113910.50	Картометрический метод	1	-
2903	641707.18	113894.84	Картометрический метод	1	-
2904	641681.27	113872.79	Картометрический метод	1	-
2905	641655.25	113849.03	Картометрический метод	1	-
2906	641638.27	113830.92	Картометрический метод	1	-
2907	641629.95	113823.63	Картометрический метод	1	-
2908	641620.17	113815.08	Картометрический метод	1	-
2909	641597.61	113799.72	Картометрический метод	1	-
2910	641579.72	113782.26	Картометрический метод	1	-
2911	641559.07	113756.25	Картометрический метод	1	-
2912	641549.08	113741.75	Картометрический метод	1	-
2913	641522.87	113718.91	Картометрический метод	1	-

Сведения о местоположении границ объекта					
1. Система координат МСК 167					
2. Сведения о характерных точках границ объекта					
Обозначение характерных точек границ	Координаты, м		Метод определения координат характерной точки	Средняя квадратическая погрешность положения характерной точки (Mt), м	Описание обозначения точки на местности (при наличии)
	X	Y			
2914	641505.90	113703.07	Картометрический метод	1	-
2915	641496.85	113692.89	Картометрический метод	1	-
2916	641486.66	113684.97	Картометрический метод	1	-
2917	641481.43	113674.78	Картометрический метод	1	-
2918	641449.81	113649.26	Картометрический метод	1	-
2919	641449.77	113649.20	Картометрический метод	1	-
2920	641449.71	113649.13	Картометрический метод	1	-
2921	641448.50	113647.51	Картометрический метод	1	-
2922	641448.44	113647.42	Картометрический метод	1	-
2923	641448.43	113647.41	Картометрический метод	1	-
2924	641448.26	113647.18	Картометрический метод	1	-
2925	641447.82	113646.59	Картометрический метод	1	-
2926	641447.81	113646.58	Картометрический метод	1	-
2927	641447.24	113645.83	Картометрический метод	1	-
2928	641446.56	113644.90	Картометрический метод	1	-
2929	641445.81	113643.90	Картометрический метод	1	-
2930	641443.43	113640.72	Картометрический метод	1	-
2931	641404.93	113589.22	Картометрический метод	1	-
2932	641384.32	113545.23	Картометрический метод	1	-
2933	641362.18	113501.78	Картометрический метод	1	-
2934	641376.86	113464.59	Картометрический метод	1	-
2935	641378.88	113448.44	Картометрический метод	1	-
2936	641351.92	113410.70	Картометрический метод	1	-
2937	641351.60	113410.26	Картометрический метод	1	-
2938	641312.92	113356.14	Картометрический метод	1	-

Сведения о местоположении границ объекта					
1. Система координат МСК 167					
2. Сведения о характерных точках границ объекта					
Обозначение характерных точек границ	Координаты, м		Метод определения координат характерной точки	Средняя квадратическая погрешность положения характерной точки (Mt), м	Описание обозначения точки на местности (при наличии)
	X	Y			
2939	641303.67	113319.93	Картометрический метод	1	-
2940	641284.81	113299.38	Картометрический метод	1	-
2941	641283.93	113260.62	Картометрический метод	1	-
2942	641277.39	113227.25	Картометрический метод	1	-
2943	641273.74	113213.04	Картометрический метод	1	-
2944	641268.88	113176.31	Картометрический метод	1	-
2945	641253.07	113056.87	Картометрический метод	1	-
2946	641247.69	112950.39	Картометрический метод	1	-
2947	641240.46	112878.07	Картометрический метод	1	-
2948	641223.99	112743.20	Картометрический метод	1	-
2949	641219.21	112675.54	Картометрический метод	1	-
2950	641199.04	112620.30	Картометрический метод	1	-
2951	641191.67	112575.31	Картометрический метод	1	-
2952	640922.90	112515.99	Картометрический метод	0.1	-
2953	640918.92	112517.16	Картометрический метод	0.1	-
2954	640606.17	112605.61	Картометрический метод	1	-
2955	640556.57	112619.92	Картометрический метод	1	-
2956	640499.13	112636.49	Картометрический метод	1	-
2957	640458.97	112615.49	Картометрический метод	1	-
2958	640264.01	112513.52	Картометрический метод	1	-
2959	640154.04	112178.48	Картометрический метод	1	-
2960	640153.95	112178.09	Картометрический метод	1	-
2961	640153.88	112177.78	Картометрический метод	1	-
2962	640153.86	112177.68	Картометрический метод	1	-
2963	640153.84	112177.56	Картометрический метод	1	-

Сведения о местоположении границ объекта					
1. Система координат МСК 167					
2. Сведения о характерных точках границ объекта					
Обозначение характерных точек границ	Координаты, м		Метод определения координат характерной точки	Средняя квадратическая погрешность положения характерной точки (Mt), м	Описание обозначения точки на местности (при наличии)
	X	Y			
2964	640152.12	112169.82	Картометрический метод	1	-
2965	640151.87	112168.69	Картометрический метод	1	-
2966	640151.64	112167.66	Картометрический метод	1	-
2967	640151.64	112167.65	Картометрический метод	1	-
2968	640151.54	112167.23	Картометрический метод	1	-
2969	640151.52	112167.13	Картометрический метод	1	-
2970	640151.46	112166.84	Картометрический метод	1	-
2971	640151.13	112165.38	Картометрический метод	1	-
2972	640144.02	112133.36	Картометрический метод	1	-
2973	640099.41	112218.92	Картометрический метод	1	-
2974	640024.09	112363.39	Картометрический метод	0.1	-
2975	639969.12	112389.46	Картометрический метод	0.1	-
2976	639923.85	112384.72	Картометрический метод	0.1	-
2977	639894.67	112379.23	Картометрический метод	0.1	-
2978	639859.29	112381.46	Картометрический метод	0.1	-
2979	639862.71	112356.27	Картометрический метод	0.1	-
2980	639921.96	112362.32	Картометрический метод	1	-
2981	639921.97	112362.32	Картометрический метод	0.1	-
2982	639934.19	112349.90	Картометрический метод	0.1	-
2983	639958.58	112327.96	Картометрический метод	0.1	-
2984	639972.35	112312.16	Картометрический метод	0.1	-
2985	639989.97	112287.25	Картометрический метод	0.1	-
2986	640023.98	112234.83	Картометрический метод	0.1	-
2987	640054.82	112184.39	Картометрический метод	0.1	-
2988	640068.51	112152.27	Картометрический метод	0.1	-

Сведения о местоположении границ объекта					
1. Система координат МСК 167					
2. Сведения о характерных точках границ объекта					
Обозначение характерных точек границ	Координаты, м		Метод определения координат характерной точки	Средняя квадратическая погрешность положения характерной точки (Mt), м	Описание обозначения точки на местности (при наличии)
	X	Y			
2989	640076.12	112140.78	Картометрический метод	0.1	-
2990	640091.08	112100.52	Картометрический метод	0.1	-
2991	640098.49	112074.70	Картометрический метод	0.1	-
2992	640105.92	112042.47	Картометрический метод	0.1	-
2993	640108.81	112018.87	Картометрический метод	0.1	-
2994	640113.01	111980.70	Картометрический метод	0.1	-
2995	640119.15	111917.82	Картометрический метод	0.1	-
2996	640128.37	111875.25	Картометрический метод	0.1	-
2997	640134.35	111852.80	Картометрический метод	0.1	-
2998	640143.73	111828.81	Картометрический метод	0.1	-
2999	640137.85	111817.91	Картометрический метод	1	-
3000	640135.73	111798.33	Картометрический метод	1	-
3001	640131.49	111774.25	Картометрический метод	1	-
3002	640129.44	111745.19	Картометрический метод	1	-
3003	640122.30	111721.11	Картометрический метод	1	-
3004	640131.61	111707.78	Картометрический метод	1	-
3005	640122.43	111690.83	Картометрический метод	1	-
3006	640110.01	111635.15	Картометрический метод	1	-
3007	640101.79	111626.22	Картометрический метод	1	-
3008	640101.00	111561.45	Картометрический метод	1	-
3009	640090.50	111547.64	Картометрический метод	1	-
3010	640085.64	111472.92	Картометрический метод	1	-
3011	640093.88	111373.22	Картометрический метод	1	-
3012	640107.05	111368.71	Картометрический метод	1	-
3013	640110.86	111358.98	Картометрический метод	1	-

Сведения о местоположении границ объекта					
1. Система координат МСК 167					
2. Сведения о характерных точках границ объекта					
Обозначение характерных точек границ	Координаты, м		Метод определения координат характерной точки	Средняя квадратическая погрешность положения характерной точки (Mt), м	Описание обозначения точки на местности (при наличии)
	X	Y			
3014	640089.12	111326.66	Картометрический метод	1	-
3015	640088.60	111311.67	Картометрический метод	1	-
3016	640083.09	111299.29	Картометрический метод	1	-
3017	640090.50	111284.26	Картометрический метод	1	-
3018	640094.29	111273.31	Картометрический метод	1	-
3019	640094.86	111207.62	Картометрический метод	1	-
3020	640088.83	111179.36	Картометрический метод	1	-
3021	640087.03	111148.17	Картометрический метод	1	-
3022	640071.15	111130.38	Картометрический метод	1	-
3023	640080.51	111094.03	Картометрический метод	1	-
3024	640053.82	111084.90	Картометрический метод	1	-
3025	640054.00	111084.13	Картометрический метод	1	-
3026	640055.67	111077.25	Картометрический метод	1	-
3027	640055.73	111077.26	Картометрический метод	0.1	-
3028	640056.21	111075.32	Картометрический метод	0.1	-
3029	640056.14	111075.30	Картометрический метод	1	-
3030	640059.92	111059.74	Картометрический метод	0.1	-
3031	640058.19	111059.29	Картометрический метод	0.1	-
3032	640042.19	111055.63	Картометрический метод	0.1	-
3033	640037.13	111054.55	Картометрический метод	1	-
3034	640037.22	111054.22	Картометрический метод	0.1	-
3035	640052.05	110996.08	Картометрический метод	0.1	-
3036	640058.68	110972.99	Картометрический метод	0.1	-
3037	640063.50	110966.25	Картометрический метод	0.1	-
3038	640065.49	110960.60	Картометрический метод	0.1	-

Сведения о местоположении границ объекта					
1. Система координат МСК 167					
2. Сведения о характерных точках границ объекта					
Обозначение характерных точек границ	Координаты, м		Метод определения координат характерной точки	Средняя квадратическая погрешность положения характерной точки (Mt), м	Описание обозначения точки на местности (при наличии)
	X	Y			
3039	640069.86	110943.31	Картометрический метод	0.1	-
3040	640073.91	110924.62	Картометрический метод	0.1	-
3041	640087.08	110863.92	Картометрический метод	0.1	-
3042	640104.30	110759.26	Картометрический метод	0.1	-
3043	639968.40	110751.14	Картометрический метод	0.1	-
3044	639786.36	110743.62	Картометрический метод	1	-
3045	639664.09	110509.63	Картометрический метод	1	-
3046	639657.20	110496.45	Картометрический метод	1	-
3047	639568.80	110327.27	Картометрический метод	1	-
3048	639565.03	110320.05	Картометрический метод	1	-
3049	639525.13	110263.08	Картометрический метод	1	-
3050	638725.79	109121.98	Картометрический метод	1	-
3051	638721.47	109107.02	Картометрический метод	1	-
3052	638721.45	109106.95	Картометрический метод	1	-
3053	638722.24	109069.01	Картометрический метод	1	-
3054	638737.35	109038.26	Картометрический метод	1	-
3055	638746.22	109027.06	Картометрический метод	1	-
3056	638746.73	109026.76	Картометрический метод	1	-
3057	638888.06	108943.36	Картометрический метод	1	-
3058	638948.89	108860.34	Картометрический метод	1	-
3059	638958.91	108831.00	Картометрический метод	1	-
3060	638958.91	108795.22	Картометрический метод	1	-
3061	638953.90	108753.71	Картометрический метод	1	-
3062	638945.31	108720.07	Картометрический метод	1	-
3063	638923.81	108692.13	Картометрический метод	1	-

Сведения о местоположении границ объекта					
1. Система координат МСК 167					
2. Сведения о характерных точках границ объекта					
Обозначение характерных точек границ	Координаты, м		Метод определения координат характерной точки	Средняя квадратическая погрешность положения характерной точки (Mt), м	Описание обозначения точки на местности (при наличии)
	X	Y			
3064	638917.62	108679.28	Картометрический метод	1	-
3065	638909.56	108662.57	Картометрический метод	1	-
3066	638860.86	108578.37	Картометрический метод	1	-
3067	638847.26	108551.17	Картометрический метод	1	-
3068	638807.41	108458.75	Картометрический метод	1	-
3069	638799.69	108444.58	Картометрический метод	1	-
3070	638782.03	108412.16	Картометрический метод	1	-
3071	638779.93	108408.29	Картометрический метод	1	-
3072	638774.58	108398.48	Картометрический метод	1	-
3073	638768.65	108387.60	Картометрический метод	1	-
3074	638768.16	108386.65	Картометрический метод	1	-
3075	638767.69	108385.75	Картометрический метод	1	-
3076	638767.39	108385.18	Картометрический метод	1	-
3077	638762.76	108376.21	Картометрический метод	1	-
3078	638749.42	108350.38	Картометрический метод	1	-
3079	638746.92	108345.54	Картометрический метод	1	-
3080	638729.82	108312.43	Картометрический метод	1	-
3081	638714.87	108283.51	Картометрический метод	1	-
3082	638688.39	108227.69	Картометрический метод	1	-
3083	638561.71	108126.78	Картометрический метод	1	-
3084	638538.28	108116.86	Картометрический метод	1	-
3085	638518.99	108108.69	Картометрический метод	1	-
3086	638512.69	108106.03	Картометрический метод	1	-
3087	638458.30	108094.58	Картометрический метод	1	-
3088	638419.65	108086.71	Картометрический метод	1	-

Сведения о местоположении границ объекта					
1. Система координат МСК 167					
2. Сведения о характерных точках границ объекта					
Обозначение характерных точек границ	Координаты, м		Метод определения координат характерной точки	Средняя квадратическая погрешность положения характерной точки (Mt), м	Описание обозначения точки на местности (при наличии)
	X	Y			
3089	638363.65	108075.97	Картометрический метод	1	-
3090	638336.46	108064.52	Картометрический метод	1	-
3091	638324.80	108061.97	Картометрический метод	1	-
3092	638313.56	108059.51	Картометрический метод	1	-
3093	638305.08	108056.46	Картометрический метод	1	-
3094	638295.66	108053.07	Картометрический метод	1	-
3095	638269.54	108053.07	Картометрический метод	1	-
3096	638249.15	108055.57	Картометрический метод	1	-
3097	638247.04	108057.05	Картометрический метод	1	-
3098	638210.50	108082.77	Картометрический метод	1	-
3099	638209.66	108083.31	Картометрический метод	1	-
3100	638200.48	108089.21	Картометрический метод	1	-
3101	638198.77	108090.03	Картометрический метод	1	-
3102	638198.61	108090.11	Картометрический метод	1	-
3103	638189.70	108094.40	Картометрический метод	1	-
3104	638184.99	108096.66	Картометрический метод	1	-
3105	638181.87	108098.16	Картометрический метод	1	-
3106	638177.69	108091.67	Картометрический метод	1	-
3107	638177.26	108091.00	Картометрический метод	1	-
3108	638177.13	108091.02	Картометрический метод	1	-
3109	638164.88	108093.44	Картометрический метод	1	-
3110	638148.24	108096.72	Картометрический метод	1	-
3111	638083.67	108019.83	Картометрический метод	1	-
3112	638054.48	107985.08	Картометрический метод	1	-
3113	638078.89	107952.25	Картометрический метод	1	-

Сведения о местоположении границ объекта					
1. Система координат МСК 167					
2. Сведения о характерных точках границ объекта					
Обозначение характерных точек границ	Координаты, м		Метод определения координат характерной точки	Средняя квадратическая погрешность положения характерной точки (Mt), м	Описание обозначения точки на местности (при наличии)
	X	Y			
3114	638083.87	107945.56	Картометрический метод	1	-
3115	638083.88	107945.56	Картометрический метод	1	-
3116	638090.67	107936.42	Картометрический метод	1	-
3117	638095.99	107929.26	Картометрический метод	1	-
3118	638091.04	107924.78	Картометрический метод	1	-
3119	638088.02	107922.05	Картометрический метод	1	-
3120	638083.21	107917.70	Картометрический метод	1	-
3121	638080.96	107915.66	Картометрический метод	1	-
3122	638025.55	107943.08	Картометрический метод	1	-
3123	638010.11	107950.73	Картометрический метод	1	-
3124	638007.76	107911.37	Картометрический метод	1	-
3125	638032.30	107875.58	Картометрический метод	1	-
3126	638030.13	107871.86	Картометрический метод	1	-
3127	638024.55	107862.32	Картометрический метод	1	-
3128	637995.80	107818.33	Картометрический метод	1	-
3129	637976.05	107807.06	Картометрический метод	1	-
3130	637968.22	107802.59	Картометрический метод	1	-
3131	637965.28	107807.09	Картометрический метод	1	-
3132	637909.83	107892.08	Картометрический метод	0.1	-
3133	637912.24	107896.51	Картометрический метод	1	-
3134	637918.01	107907.06	Картометрический метод	0.1	-
3135	637917.09	107907.60	Картометрический метод	0.1	-
3136	637918.94	107911.00	Картометрический метод	0.1	-
3137	637899.05	107921.58	Картометрический метод	0.1	-
3138	637899.05	107922.24	Картометрический метод	0.1	-

Сведения о местоположении границ объекта					
1. Система координат МСК 167					
2. Сведения о характерных точках границ объекта					
Обозначение характерных точек границ	Координаты, м		Метод определения координат характерной точки	Средняя квадратическая погрешность положения характерной точки (Mt), м	Описание обозначения точки на местности (при наличии)
	X	Y			
3139	637903.88	107926.95	Картометрический метод	1	-
3140	637906.76	107929.77	Картометрический метод	0.1	-
3141	637900.88	107936.12	Картометрический метод	0.1	-
3142	637938.30	107968.44	Картометрический метод	1	-
3143	637934.79	107978.09	Картометрический метод	1	-
3144	637934.78	107978.10	Картометрический метод	1	-
3145	637931.56	107986.92	Картометрический метод	1	-
3146	637922.06	108007.10	Картометрический метод	1	-
3147	637916.14	108021.81	Картометрический метод	1	-
3148	637906.85	108046.82	Картометрический метод	1	-
3149	637897.14	108062.99	Картометрический метод	1	-
3150	637888.48	108077.07	Картометрический метод	1	-
3151	637883.83	108089.27	Картометрический метод	1	-
3152	637881.72	108103.98	Картометрический метод	1	-
3153	637881.91	108117.63	Картометрический метод	1	-
3154	637884.23	108128.56	Картометрический метод	1	-
3155	637886.17	108134.19	Картометрический метод	1	-
3156	637887.40	108137.80	Картометрический метод	1	-
3157	637893.09	108151.88	Картометрический метод	1	-
3158	637900.88	108165.54	Картометрический метод	1	-
3159	637907.21	108175.83	Картометрический метод	1	-
3160	637899.44	108175.80	Картометрический метод	1	-
3161	637883.24	108175.30	Картометрический метод	1	-
3162	637841.02	108177.28	Картометрический метод	1	-
3163	637810.81	108181.37	Картометрический метод	1	-

Сведения о местоположении границ объекта					
1. Система координат МСК 167					
2. Сведения о характерных точках границ объекта					
Обозначение характерных точек границ	Координаты, м		Метод определения координат характерной точки	Средняя квадратическая погрешность положения характерной точки (Mt), м	Описание обозначения точки на местности (при наличии)
	X	Y			
3164	637812.70	108208.99	Картометрический метод	1	-
3165	637717.96	108233.40	Картометрический метод	1	-
3166	637699.36	108240.84	Картометрический метод	1	-
3167	637677.87	108253.65	Картометрический метод	1	-
3168	637658.85	108268.54	Картометрический метод	1	-
3169	637653.33	108276.20	Картометрический метод	1	-
3170	637643.97	108289.20	Картометрический метод	1	-
3171	637624.54	108328.47	Картометрический метод	1	-
3172	637619.17	108347.07	Картометрический метод	1	-
3173	637619.17	108404.95	Картометрический метод	1	-
3174	637611.73	108429.33	Картометрический метод	1	-
3175	637606.99	108440.61	Картометрический метод	1	-
3176	637601.81	108452.90	Картометрический метод	1	-
3177	637590.23	108472.32	Картометрический метод	1	-
3178	637580.35	108482.81	Картометрический метод	1	-
3179	637580.34	108482.81	Картометрический метод	1	-
3180	637579.89	108483.29	Картометрический метод	1	-
3181	637569.98	108493.82	Картометрический метод	1	-
3182	637558.28	108501.22	Картометрический метод	1	-
3183	637546.42	108508.70	Картометрический метод	1	-
3184	637540.27	108510.94	Картометрический метод	1	-
3185	637524.92	108516.55	Картометрический метод	1	-
3186	637510.48	108519.63	Картометрический метод	1	-
3187	637499.71	108521.93	Картометрический метод	1	-
3188	637478.21	108521.51	Картометрический метод	1	-

Сведения о местоположении границ объекта					
1. Система координат МСК 167					
2. Сведения о характерных точках границ объекта					
Обозначение характерных точек границ	Координаты, м		Метод определения координат характерной точки	Средняя квадратическая погрешность положения характерной точки (Mt), м	Описание обозначения точки на местности (при наличии)
	X	Y			
3189	637448.44	108518.17	Картометрический метод	1	-
3190	637440.55	108515.99	Картометрический метод	1	-
3191	637411.46	108507.91	Картометрический метод	1	-
3192	637383.64	108491.32	Картометрический метод	1	-
3193	637364.85	108475.22	Картометрический метод	1	-
3194	637353.86	108464.23	Картометрический метод	1	-
3195	637347.86	108458.22	Картометрический метод	1	-
3196	637331.76	108444.80	Картометрический метод	1	-
3197	637327.91	108435.16	Картометрический метод	1	-
3198	637322.81	108422.44	Картометрический метод	1	-
3199	637318.34	108397.40	Картометрический метод	1	-
3200	637311.18	108366.99	Картометрический метод	1	-
3201	637311.18	108340.15	Картометрический метод	1	-
3202	637310.29	108316.00	Картометрический метод	1	-
3203	637298.05	108300.81	Картометрический метод	1	-
3204	637284.34	108283.80	Картометрический метод	0.1	-
3205	637219.94	108243.55	Картометрический метод	0.1	-
3206	637213.24	108267.87	Картометрический метод	0.1	-
3207	637206.89	108322.73	Картометрический метод	1	-
3208	637199.32	108388.17	Картометрический метод	1	-
3209	637189.29	108475.16	Картометрический метод	1	-
3210	637173.03	108616.00	Картометрический метод	1	-
3211	637168.85	108646.56	Картометрический метод	1	-
3212	637159.81	108710.12	Картометрический метод	1	-
3213	637144.96	108814.43	Картометрический метод	1	-

Сведения о местоположении границ объекта					
1. Система координат МСК 167					
2. Сведения о характерных точках границ объекта					
Обозначение характерных точек границ	Координаты, м		Метод определения координат характерной точки	Средняя квадратическая погрешность положения характерной точки (Mt), м	Описание обозначения точки на местности (при наличии)
	X	Y			
3214	637133.53	108894.17	Картометрический метод	1	-
3215	637125.91	108947.44	Картометрический метод	1	-
3216	637113.63	109057.84	Картометрический метод	1	-
3217	637097.86	109199.56	Картометрический метод	1	-
3218	637289.41	109440.92	Картометрический метод	1	-
3219	637765.81	109467.10	Картометрический метод	1	-
3220	637740.54	109729.83	Картометрический метод	1	-
3221	637671.83	109806.18	Картометрический метод	1	-
3222	637667.05	110091.06	Картометрический метод	1	-
3223	637661.15	110441.87	Картометрический метод	1	-
3224	637405.27	110391.10	Картометрический метод	1	-
3225	637267.62	110373.75	Картометрический метод	1	-
3226	637187.76	110419.56	Картометрический метод	1	-
3227	637091.59	110475.09	Картометрический метод	1	-
3228	637039.94	110503.34	Картометрический метод	1	-
3229	636885.86	110590.30	Картометрический метод	1	-
3230	636842.10	110620.15	Картометрический метод	1	-
3231	636811.88	110633.16	Картометрический метод	1	-
3232	636732.91	110679.73	Картометрический метод	1	-
3233	636665.27	110720.28	Картометрический метод	1	-
3234	636591.76	110762.69	Картометрический метод	1	-
3235	636526.84	110809.93	Картометрический метод	1	-
3236	636504.37	110926.75	Картометрический метод	1	-
3237	636487.99	111011.86	Картометрический метод	1	-
3238	636459.57	111096.47	Картометрический метод	1	-

Сведения о местоположении границ объекта					
1. Система координат МСК 167					
2. Сведения о характерных точках границ объекта					
Обозначение характерных точек границ	Координаты, м		Метод определения координат характерной точки	Средняя квадратическая погрешность положения характерной точки (Mt), м	Описание обозначения точки на местности (при наличии)
	X	Y			
3239	636430.74	111182.28	Картометрический метод	1	-
3240	636398.32	111274.09	Картометрический метод	1	-
3241	636347.27	111418.62	Картометрический метод	1	-
3242	636449.93	111552.70	Картометрический метод	1	-
3243	636459.80	111628.27	Картометрический метод	1	-
3244	636476.34	111754.80	Картометрический метод	1	-
3245	636501.34	111780.36	Картометрический метод	1	-
3246	636484.48	111818.88	Картометрический метод	1	-
3247	636461.71	111870.89	Картометрический метод	1	-
3248	636344.92	111990.18	Картометрический метод	1	-
3249	636205.18	112132.90	Картометрический метод	1	-
3250	636108.98	112194.77	Картометрический метод	1	-
3251	636100.73	112191.94	Картометрический метод	1	-
3252	635984.01	112151.86	Картометрический метод	1	-
3253	635864.39	112119.65	Картометрический метод	1	-
3254	635775.80	112095.79	Картометрический метод	1	-
3255	635742.80	112048.95	Картометрический метод	1	-
3256	635588.59	111914.18	Картометрический метод	1	-
3257	635489.96	111797.43	Картометрический метод	1	-
3258	635417.41	111711.54	Картометрический метод	1	-
3259	635287.51	111603.98	Картометрический метод	1	-
3260	635269.60	111592.84	Картометрический метод	1	-
3261	635038.48	111465.05	Картометрический метод	1	-
3262	634871.75	111359.74	Картометрический метод	1	-
3263	634763.81	111229.40	Картометрический метод	1	-

Сведения о местоположении границ объекта					
1. Система координат МСК 167					
2. Сведения о характерных точках границ объекта					
Обозначение характерных точек границ	Координаты, м		Метод определения координат характерной точки	Средняя квадратическая погрешность положения характерной точки (Mt), м	Описание обозначения точки на местности (при наличии)
	X	Y			
3264	634754.83	111218.55	Картометрический метод	1	-
3265	634754.82	111218.55	Картометрический метод	1	-
3266	634420.79	110815.21	Картометрический метод	1	-
3267	634340.16	110875.41	Картометрический метод	1	-
3268	634316.61	110894.39	Картометрический метод	1	-
3269	634278.32	110881.35	Картометрический метод	1	-
3270	634227.85	110864.17	Картометрический метод	1	-
3271	634186.43	110851.40	Картометрический метод	1	-
3272	634141.68	110883.14	Картометрический метод	1	-
3273	634036.75	110957.57	Картометрический метод	1	-
3274	634034.58	110960.07	Картометрический метод	1	-
3275	634028.90	110966.63	Картометрический метод	1	-
3276	634028.66	110966.55	Картометрический метод	1	-
3277	634028.39	110966.69	Картометрический метод	1	-
3278	634026.64	110969.09	Картометрический метод	1	-
3279	634026.46	110969.22	Картометрический метод	1	-
3280	634026.23	110969.16	Картометрический метод	1	-
3281	634021.52	110965.86	Картометрический метод	1	-
3282	634015.06	110970.42	Картометрический метод	1	-
3283	634014.02	110971.10	Картометрический метод	1	-
3284	634013.87	110971.20	Картометрический метод	1	-
3285	634013.84	110971.23	Картометрический метод	1	-
3286	634013.76	110971.28	Картометрический метод	1	-
3287	634013.68	110971.33	Картометрический метод	1	-
3288	634011.70	110972.69	Картометрический метод	1	-

Сведения о местоположении границ объекта					
1. Система координат МСК 167					
2. Сведения о характерных точках границ объекта					
Обозначение характерных точек границ	Координаты, м		Метод определения координат характерной точки	Средняя квадратическая погрешность положения характерной точки (Mt), м	Описание обозначения точки на местности (при наличии)
	X	Y			
3289	634004.19	110977.82	Картометрический метод	0.1	-
3290	634093.44	111038.56	Картометрический метод	0.1	-
3291	634128.02	111063.75	Картометрический метод	1	-
3292	634157.29	111085.08	Картометрический метод	0.1	-
3293	634344.82	111216.59	Картометрический метод	1	-
3294	634446.46	111287.87	Картометрический метод	0.1	-
3295	634473.80	111307.56	Картометрический метод	1	-
3296	634529.16	111347.44	Картометрический метод	0.1	-
3297	634583.09	111386.67	Картометрический метод	0.1	-
3298	634591.30	111380.02	Картометрический метод	0.1	-
3299	634603.97	111389.67	Картометрический метод	0.1	-
3300	634602.88	111397.37	Картометрический метод	0.1	-
3301	634632.85	111419.72	Картометрический метод	1	-
3302	634659.88	111439.86	Картометрический метод	0.1	-
3303	634705.70	111479.14	Картометрический метод	1	-
3304	634714.09	111486.34	Картометрический метод	0.1	-
3305	634734.52	111507.92	Картометрический метод	0.1	-
3306	634747.21	111524.50	Картометрический метод	1	-
3307	634756.55	111536.70	Картометрический метод	0.1	-
3308	634778.08	111569.11	Картометрический метод	1	-
3309	634786.37	111581.59	Картометрический метод	0.1	-
3310	634820.73	111632.17	Картометрический метод	0.1	-
3311	634833.92	111647.37	Картометрический метод	1	-
3312	634861.68	111679.35	Картометрический метод	0.1	-
3313	634833.67	111697.04	Картометрический метод	0.1	-

Сведения о местоположении границ объекта					
1. Система координат МСК 167					
2. Сведения о характерных точках границ объекта					
Обозначение характерных точек границ	Координаты, м		Метод определения координат характерной точки	Средняя квадратическая погрешность положения характерной точки (Mt), м	Описание обозначения точки на местности (при наличии)
	X	Y			
3314	634827.83	111700.96	Картометрический метод	1	-
3315	634832.09	111706.77	Картометрический метод	1	-
3316	634830.16	111707.95	Картометрический метод	1	-
3317	634826.93	111709.93	Картометрический метод	1	-
3318	634789.85	111731.02	Картометрический метод	1	-
3319	634759.25	111749.91	Картометрический метод	1	-
3320	634820.69	111866.89	Картометрический метод	1	-
3321	634883.94	111987.34	Картометрический метод	1	-
3322	634888.48	112020.25	Картометрический метод	1	-
3323	634894.20	112061.66	Картометрический метод	1	-
3324	634895.96	112062.72	Картометрический метод	1	-
3325	634892.91	112068.02	Картометрический метод	1	-
3326	634892.34	112088.77	Картометрический метод	1	-
3327	634886.28	112150.62	Картометрический метод	1	-
3328	634882.33	112191.06	Картометрический метод	1	-
3329	634868.18	112352.29	Картометрический метод	1	-
3330	634853.58	112530.38	Картометрический метод	1	-
3331	634847.04	112584.97	Картометрический метод	1	-
3332	634837.33	112665.89	Картометрический метод	1	-
3333	634827.60	112675.61	Картометрический метод	1	-
3334	634811.28	112677.21	Картометрический метод	1	-
3335	634432.62	112715.90	Картометрический метод	1	-
3336	634408.09	112621.46	Картометрический метод	1	-
3337	634379.54	112622.73	Картометрический метод	1	-
3338	634360.81	112614.46	Картометрический метод	1	-

Сведения о местоположении границ объекта					
1. Система координат МСК 167					
2. Сведения о характерных точках границ объекта					
Обозначение характерных точек границ	Координаты, м		Метод определения координат характерной точки	Средняя квадратическая погрешность положения характерной точки (Mt), м	Описание обозначения точки на местности (при наличии)
	X	Y			
3339	634354.31	112611.59	Картометрический метод	1	-
3340	634280.01	112606.60	Картометрический метод	1	-
3341	634254.69	112606.78	Картометрический метод	1	-
3342	634253.17	112606.79	Картометрический метод	1	-
3343	634230.69	112606.95	Картометрический метод	1	-
3344	634198.61	112596.57	Картометрический метод	1	-
3345	634142.56	112596.13	Картометрический метод	1	-
3346	634142.55	112596.13	Картометрический метод	1	-
3347	633990.17	112603.88	Картометрический метод	1	-
3348	633946.17	112589.38	Картометрический метод	1	-
3349	633861.33	112561.42	Картометрический метод	1	-
3350	633716.30	112498.20	Картометрический метод	1	-
3351	633713.82	112497.05	Картометрический метод	1	-
3352	633662.38	112473.11	Картометрический метод	1	-
3353	633657.17	112469.90	Картометрический метод	1	-
3354	633646.19	112469.48	Картометрический метод	1	-
3355	633620.02	112453.50	Картометрический метод	1	-
3356	633556.52	112450.99	Картометрический метод	1	-
3357	633555.48	112421.38	Картометрический метод	1	-
3358	633540.14	112420.42	Картометрический метод	1	-
3359	633526.37	112419.55	Картометрический метод	1	-
3360	633523.96	112448.09	Картометрический метод	1	-
3361	633492.99	112447.32	Картометрический метод	1	-
3362	633489.72	112453.34	Картометрический метод	1	-
3363	633484.78	112462.39	Картометрический метод	1	-

Сведения о местоположении границ объекта					
1. Система координат МСК 167					
2. Сведения о характерных точках границ объекта					
Обозначение характерных точек границ	Координаты, м		Метод определения координат характерной точки	Средняя квадратическая погрешность положения характерной точки (Mt), м	Описание обозначения точки на местности (при наличии)
	X	Y			
3364	633460.16	112461.35	Картометрический метод	1	-
3365	633503.62	112403.44	Картометрический метод	1	-
3366	633515.02	112381.23	Картометрический метод	1	-
3367	633520.07	112355.59	Картометрический метод	1	-
3368	633518.52	112321.23	Картометрический метод	1	-
3369	633507.90	112301.90	Картометрический метод	1	-
3370	633490.49	112238.91	Картометрический метод	1	-
3371	633496.97	112214.39	Картометрический метод	0.1	-
3372	633502.62	112193.37	Картометрический метод	0.1	-
3373	633511.50	112130.74	Картометрический метод	0.1	-
3374	633525.38	112078.44	Картометрический метод	0.1	-
3375	633532.65	112026.14	Картометрический метод	0.1	-
3376	633515.67	112025.51	Картометрический метод	1	-
3377	633497.76	112028.86	Картометрический метод	1	-
3378	633481.84	112026.99	Картометрический метод	1	-
3379	633434.75	112023.52	Картометрический метод	1	-
3380	633389.72	112020.21	Картометрический метод	1	-
3381	633382.44	112019.77	Картометрический метод	1	-
3382	633379.35	112019.58	Картометрический метод	1	-
3383	633366.68	112018.64	Картометрический метод	1	-
3384	633362.52	112017.40	Картометрический метод	0.1	-
3385	633357.05	112016.97	Картометрический метод	1	-
3386	633356.61	112017.56	Картометрический метод	0.1	-
3387	633353.90	112023.87	Картометрический метод	0.1	-
3388	633353.87	112024.15	Картометрический метод	0.1	-

Сведения о местоположении границ объекта					
1. Система координат МСК 167					
2. Сведения о характерных точках границ объекта					
Обозначение характерных точек границ	Координаты, м		Метод определения координат характерной точки	Средняя квадратическая погрешность положения характерной точки (Mt), м	Описание обозначения точки на местности (при наличии)
	X	Y			
3389	633335.50	112024.10	Картометрический метод	0.1	-
3390	633335.50	112024.30	Картометрический метод	1	-
3391	633314.47	112024.21	Картометрический метод	1	-
3392	633303.61	112027.54	Картометрический метод	1	-
3393	633292.62	112030.91	Картометрический метод	1	-
3394	633290.27	112003.26	Картометрический метод	1	-
3395	633288.91	111988.87	Картометрический метод	1	-
3396	633269.62	111990.19	Картометрический метод	1	-
3397	633271.81	112023.94	Картометрический метод	1	-
3398	633276.46	112093.40	Картометрический метод	1	-
3399	633277.80	112146.04	Картометрический метод	1	-
3400	633280.37	112244.88	Картометрический метод	1	-
3401	633281.65	112293.14	Картометрический метод	1	-
3402	633281.44	112331.63	Картометрический метод	1	-
3403	633281.14	112391.86	Картометрический метод	1	-
3404	633281.07	112416.68	Картометрический метод	1	-
3405	633281.00	112420.64	Картометрический метод	1	-
3406	633280.36	112444.53	Картометрический метод	1	-
3407	633278.90	112494.36	Картометрический метод	1	-
3408	633277.77	112534.83	Картометрический метод	1	-
3409	633276.61	112576.70	Картометрический метод	1	-
3410	633275.00	112632.22	Картометрический метод	1	-
3411	633273.83	112673.43	Картометрический метод	1	-
3412	633272.22	112730.73	Картометрический метод	1	-
3413	633266.74	112794.62	Картометрический метод	1	-

Сведения о местоположении границ объекта					
1. Система координат МСК 167					
2. Сведения о характерных точках границ объекта					
Обозначение характерных точек границ	Координаты, м		Метод определения координат характерной точки	Средняя квадратическая погрешность положения характерной точки (Mt), м	Описание обозначения точки на местности (при наличии)
	X	Y			
3414	633258.06	112893.15	Картометрический метод	1	-
3415	633248.40	112965.04	Картометрический метод	1	-
3416	633239.03	113019.88	Картометрический метод	1	-
3417	633233.74	113050.80	Картометрический метод	1	-
3418	633230.72	113049.92	Картометрический метод	1	-
3419	633229.15	113049.46	Картометрический метод	1	-
3420	633228.30	113049.21	Картометрический метод	1	-
3421	633222.64	113079.41	Картометрический метод	1	-
3422	633228.75	113079.90	Картометрический метод	1	-
3423	633225.01	113102.37	Картометрический метод	1	-
3424	633213.61	113109.29	Картометрический метод	1	-
3425	633213.58	113109.31	Картометрический метод	1	-
3426	633208.69	113135.18	Картометрический метод	1	-
3427	633208.69	113135.19	Картометрический метод	1	-
3428	633208.09	113138.35	Картометрический метод	1	-
3429	633206.47	113146.90	Картометрический метод	1	-
3430	633206.46	113146.97	Картометрический метод	1	-
3431	633204.41	113157.73	Картометрический метод	1	-
3432	633200.88	113176.42	Картометрический метод	1	-
3433	633205.27	113180.61	Картометрический метод	1	-
3434	633207.93	113183.14	Картометрический метод	1	-
3435	633181.95	113301.98	Картометрический метод	1	-
3436	633142.44	113487.24	Картометрический метод	1	-
3437	633135.47	113515.97	Картометрический метод	1	-
3438	633120.46	113577.82	Картометрический метод	1	-

Сведения о местоположении границ объекта					
1. Система координат МСК 167					
2. Сведения о характерных точках границ объекта					
Обозначение характерных точек границ	Координаты, м		Метод определения координат характерной точки	Средняя квадратическая погрешность положения характерной точки (Mt), м	Описание обозначения точки на местности (при наличии)
	X	Y			
3439	633112.09	113618.51	Картометрический метод	1	-
3440	633103.65	113659.59	Картометрический метод	1	-
3441	633061.63	113820.13	Картометрический метод	1	-
3442	632905.96	113892.57	Картометрический метод	1	-
3443	632859.54	113846.42	Картометрический метод	1	-
3444	632850.25	113837.49	Картометрический метод	0.1	-
3445	632832.22	113820.13	Картометрический метод	1	-
3446	632832.22	113820.12	Картометрический метод	1	-
3447	632777.17	113767.13	Картометрический метод	1	-
3448	632634.01	113720.62	Картометрический метод	1	-
3449	632606.75	113713.43	Картометрический метод	1	-
3450	632493.43	113683.52	Картометрический метод	1	-
3451	632435.20	113664.64	Картометрический метод	1	-
3452	632368.58	113643.05	Картометрический метод	1	-
3453	632297.93	113620.35	Картометрический метод	1	-
3454	632197.48	113574.45	Картометрический метод	1	-
3455	632207.02	113451.93	Картометрический метод	1	-
3456	632215.14	113348.00	Картометрический метод	1	-
3457	632240.78	112993.23	Картометрический метод	1	-
3458	632267.20	112997.30	Картометрический метод	1	-
3459	632269.33	112971.78	Картометрический метод	1	-
3460	632278.94	112920.64	Картометрический метод	1	-
3461	632283.57	112895.94	Картометрический метод	1	-
3462	632267.22	112893.00	Картометрический метод	1	-
3463	632249.63	112889.83	Картометрический метод	1	-

Сведения о местоположении границ объекта					
1. Система координат МСК 167					
2. Сведения о характерных точках границ объекта					
Обозначение характерных точек границ	Координаты, м		Метод определения координат характерной точки	Средняя квадратическая погрешность положения характерной точки (Mt), м	Описание обозначения точки на местности (при наличии)
	X	Y			
3464	632251.67	112881.88	Картометрический метод	1	-
3465	632263.07	112837.35	Картометрический метод	1	-
3466	632266.37	112824.44	Картометрический метод	1	-
3467	632273.32	112797.34	Картометрический метод	1	-
3468	632275.80	112787.67	Картометрический метод	1	-
3469	632285.87	112748.36	Картометрический метод	1	-
3470	632295.26	112703.51	Картометрический метод	1	-
3471	632429.36	112507.45	Картометрический метод	1	-
3472	632540.30	112278.12	Картометрический метод	1	-
3473	632536.90	112273.65	Картометрический метод	1	-
3474	632532.37	112265.72	Картометрический метод	0.1	-
3475	632533.65	112262.25	Картометрический метод	0.1	-
3476	632536.36	112249.68	Картометрический метод	0.1	-
3477	632550.23	112226.31	Картометрический метод	0.1	-
3478	632560.69	112232.19	Картометрический метод	0.1	-
3479	632561.13	112231.41	Картометрический метод	0.1	-
3480	632563.05	112232.49	Картометрический метод	0.1	-
3481	632574.74	112207.09	Картометрический метод	1	-
3482	632596.57	112186.94	Картометрический метод	1	-
3483	632617.97	112167.21	Картометрический метод	1	-
3484	632620.68	112144.13	Картометрический метод	1	-
3485	632627.46	112126.32	Картометрический метод	1	-
3486	632634.36	112108.22	Картометрический метод	1	-
3487	632641.95	112089.83	Картометрический метод	1	-
3488	632690.13	111989.39	Картометрический метод	1	-

Сведения о местоположении границ объекта					
1. Система координат МСК 167					
2. Сведения о характерных точках границ объекта					
Обозначение характерных точек границ	Координаты, м		Метод определения координат характерной точки	Средняя квадратическая погрешность положения характерной точки (Mt), м	Описание обозначения точки на местности (при наличии)
	X	Y			
3489	632704.92	111927.07	Картометрический метод	1	-
3490	632709.95	111905.88	Картометрический метод	1	-
3491	632697.62	111606.16	Картометрический метод	1	-
3492	632694.76	111555.52	Картометрический метод	1	-
3493	632691.25	111493.51	Картометрический метод	1	-
3494	632679.34	111261.38	Картометрический метод	1	-
3495	632677.78	111235.67	Картометрический метод	1	-
3496	632675.06	111191.52	Картометрический метод	1	-
3497	632671.69	111136.82	Картометрический метод	1	-
3498	632641.89	111087.61	Картометрический метод	1	-
3499	632586.25	110995.71	Картометрический метод	0.1	-
3500	632584.76	110975.68	Картометрический метод	0.1	-
3501	632576.37	110958.18	Картометрический метод	1	-
3502	632568.59	110945.85	Картометрический метод	1	-
3503	632562.59	110936.35	Картометрический метод	1	-
3504	632540.60	110918.95	Картометрический метод	1	-
3505	632540.18	110918.79	Картометрический метод	1	-
3506	632532.29	110915.62	Картометрический метод	1	-
3507	632504.42	110904.45	Картометрический метод	1	-
3508	632504.41	110904.45	Картометрический метод	1	-
3509	632427.35	110898.63	Картометрический метод	1	-
3510	632388.09	110895.52	Картометрический метод	1	-
3511	632209.08	110875.73	Картометрический метод	1	-
3512	631845.25	110847.57	Картометрический метод	1	-
3513	631775.65	110840.47	Картометрический метод	1	-

Сведения о местоположении границ объекта					
1. Система координат МСК 167					
2. Сведения о характерных точках границ объекта					
Обозначение характерных точек границ	Координаты, м		Метод определения координат характерной точки	Средняя квадратическая погрешность положения характерной точки (Mt), м	Описание обозначения точки на местности (при наличии)
	X	Y			
3514	631753.78	110839.25	Картометрический метод	1	-
3515	631728.80	110837.85	Картометрический метод	1	-
3516	631695.68	110838.52	Картометрический метод	1	-
3517	631662.11	110839.20	Картометрический метод	1	-
3518	631662.09	110839.20	Картометрический метод	1	-
3519	631641.47	110837.07	Картометрический метод	1	-
3520	631623.97	110835.26	Картометрический метод	1	-
3521	631619.22	110833.72	Картометрический метод	1	-
3522	631612.59	110831.57	Картометрический метод	1	-
3523	631520.49	110820.78	Картометрический метод	1	-
3524	631487.18	110817.13	Картометрический метод	1	-
3525	631480.19	110871.01	Картометрический метод	1	-
3526	631469.82	110950.82	Картометрический метод	1	-
3527	630554.13	110830.94	Картометрический метод	1	-
3528	630562.72	110766.42	Картометрический метод	1	-
3529	630573.81	110683.17	Картометрический метод	1	-
3530	630574.19	110680.34	Картометрический метод	1	-
3531	630344.80	110644.49	Картометрический метод	1	-
3532	630292.75	110632.37	Картометрический метод	1	-
3533	630233.60	110618.32	Картометрический метод	0.1	-
3534	630227.06	110616.79	Картометрический метод	0.1	-
3535	630125.01	110592.90	Картометрический метод	1	-
3536	629981.89	110575.43	Картометрический метод	0.1	-
3537	629907.43	110566.50	Картометрический метод	0.1	-
3538	629684.25	110540.86	Картометрический метод	1	-

Сведения о местоположении границ объекта					
1. Система координат МСК 167					
2. Сведения о характерных точках границ объекта					
Обозначение характерных точек границ	Координаты, м		Метод определения координат характерной точки	Средняя квадратическая погрешность положения характерной точки (Mt), м	Описание обозначения точки на местности (при наличии)
	X	Y			
3539	629651.49	110531.62	Картометрический метод	0.1	-
3540	629645.49	110529.92	Картометрический метод	0.1	-
3541	629642.78	110529.16	Картометрический метод	1	-
3542	629639.71	110528.30	Картометрический метод	1	-
3543	629571.87	110431.38	Картометрический метод	1	-
3544	629501.23	110425.42	Картометрический метод	1	-
3545	629438.54	110420.14	Картометрический метод	1	-
3546	629396.08	110416.52	Картометрический метод	1	-
3547	628896.22	110338.00	Картометрический метод	1	-
3548	628757.10	110316.14	Картометрический метод	1	-
3549	628626.98	110289.43	Картометрический метод	1	-
3550	628624.94	110289.09	Картометрический метод	1	-
3551	628508.21	110269.80	Картометрический метод	1	-
3552	628481.20	110260.94	Картометрический метод	1	-
3553	628481.61	110257.28	Картометрический метод	1	-
3554	628445.65	110249.27	Картометрический метод	1	-
3555	628354.65	110219.40	Картометрический метод	1	-
3556	628354.07	110219.21	Картометрический метод	1	-
3557	628353.02	110218.86	Картометрический метод	1	-
3558	628262.96	110189.30	Картометрический метод	1	-
3559	628248.97	110088.57	Картометрический метод	1	-
3560	628229.46	110062.93	Картометрический метод	1	-
3561	628224.62	109701.80	Картометрический метод	1	-
3562	628263.84	109704.11	Картометрический метод	1	-
3563	628306.84	109706.64	Картометрический метод	1	-

Сведения о местоположении границ объекта					
1. Система координат МСК 167					
2. Сведения о характерных точках границ объекта					
Обозначение характерных точек границ	Координаты, м		Метод определения координат характерной точки	Средняя квадратическая погрешность положения характерной точки (Mt), м	Описание обозначения точки на местности (при наличии)
	X	Y			
3564	628317.41	109679.95	Картометрический метод	1	-
3565	628326.85	109656.10	Картометрический метод	1	-
3566	628339.61	109626.66	Картометрический метод	1	-
3567	628368.10	109563.15	Картометрический метод	1	-
3568	628451.50	109404.03	Картометрический метод	1	-
3569	628494.90	109317.67	Картометрический метод	1	-
3570	628571.56	109165.09	Картометрический метод	1	-
3571	628359.03	109116.29	Картометрический метод	1	-
3572	628198.83	109079.49	Картометрический метод	1	-
3573	628110.32	109063.75	Картометрический метод	1	-
3574	627981.19	109040.80	Картометрический метод	1	-
3575	627740.45	108983.31	Картометрический метод	1	-
3576	627594.14	108948.37	Картометрический метод	1	-
3577	627615.59	108836.49	Картометрический метод	1	-
3578	627726.78	108321.07	Картометрический метод	1	-
3579	627730.43	108304.87	Картометрический метод	1	-
3580	627734.15	108288.42	Картометрический метод	1	-
3581	627752.94	108191.04	Картометрический метод	1	-
3582	627758.26	108163.49	Картометрический метод	1	-
3583	627768.80	108128.49	Картометрический метод	1	-
3584	627770.09	108124.22	Картометрический метод	1	-
3585	627791.28	108053.92	Картометрический метод	1	-
3586	627834.83	107909.42	Картометрический метод	1	-
3587	627894.63	107785.88	Картометрический метод	1	-
3588	627923.51	107726.23	Картометрический метод	1	-

Сведения о местоположении границ объекта					
1. Система координат МСК 167					
2. Сведения о характерных точках границ объекта					
Обозначение характерных точек границ	Координаты, м		Метод определения координат характерной точки	Средняя квадратическая погрешность положения характерной точки (Mt), м	Описание обозначения точки на местности (при наличии)
	X	Y			
3589	627981.35	107606.74	Картометрический метод	1	-
3590	627971.68	107600.87	Картометрический метод	1	-
3591	627921.41	107495.63	Картометрический метод	1	-
3592	627892.13	107509.41	Картометрический метод	1	-
3593	627777.80	107492.77	Картометрический метод	1	-
3594	627610.53	107388.49	Картометрический метод	1	-
3595	627449.64	107313.60	Картометрический метод	1	-
3596	627287.82	107199.96	Картометрический метод	1	-
3597	627263.76	107155.00	Картометрический метод	1	-
3598	627254.75	107150.36	Картометрический метод	1	-
3599	627254.66	107150.31	Картометрический метод	1	-
3600	627251.30	107148.57	Картометрический метод	1	-
3601	627197.11	107120.55	Картометрический метод	1	-
3602	626738.27	106847.40	Картометрический метод	1	-
3603	626450.76	106700.81	Картометрический метод	1	-
3604	626448.26	106717.29	Картометрический метод	0.1	-
3605	626442.63	106748.52	Картометрический метод	0.1	-
3606	626439.37	106750.14	Картометрический метод	0.1	-
3607	626430.52	106748.64	Картометрический метод	0.1	-
3608	626430.40	106749.92	Картометрический метод	0.1	-
3609	626413.67	106748.64	Картометрический метод	1	-
3610	626387.58	106745.20	Картометрический метод	1	-
3611	626401.80	106681.93	Картометрический метод	1	-
3612	626196.88	106594.28	Картометрический метод	1	-
3613	626184.37	106591.60	Картометрический метод	1	-

Сведения о местоположении границ объекта					
1. Система координат МСК 167					
2. Сведения о характерных точках границ объекта					
Обозначение характерных точек границ	Координаты, м		Метод определения координат характерной точки	Средняя квадратическая погрешность положения характерной точки (Mt), м	Описание обозначения точки на местности (при наличии)
	X	Y			
3614	626170.24	106588.02	Картометрический метод	1	-
3615	626160.05	106584.27	Картометрический метод	1	-
3616	626152.07	106577.33	Картометрический метод	1	-
3617	626142.97	106569.42	Картометрический метод	1	-
3618	626057.20	106500.68	Картометрический метод	1	-
3619	626057.70	106499.33	Картометрический метод	1	-
3620	626061.99	106487.81	Картометрический метод	1	-
3621	626064.74	106472.50	Картометрический метод	0.1	-
3622	626041.45	106423.83	Картометрический метод	0.1	-
3623	626033.69	106404.93	Картометрический метод	1	-
3624	626022.25	106377.07	Картометрический метод	1	-
3625	626016.73	106373.64	Картометрический метод	1	-
3626	626018.69	106370.25	Картометрический метод	1	-
3627	625999.19	106358.38	Картометрический метод	1	-
3628	625980.62	106346.84	Картометрический метод	0.2	-
3629	625966.92	106337.54	Картометрический метод	0.2	-
3630	625951.68	106327.26	Картометрический метод	0.2	-
3631	625935.09	106314.94	Картометрический метод	0.2	-
3632	625919.12	106302.76	Картометрический метод	1	-
3633	625909.42	106295.37	Картометрический метод	1	-
3634	625907.65	106292.94	Картометрический метод	1	-
3635	625904.53	106288.69	Картометрический метод	1	-
3636	625895.46	106269.96	Картометрический метод	0.2	-
3637	625888.10	106250.43	Картометрический метод	0.2	-
3638	625882.32	106227.30	Картометрический метод	1	-

Сведения о местоположении границ объекта					
1. Система координат МСК 167					
2. Сведения о характерных точках границ объекта					
Обозначение характерных точек границ	Координаты, м		Метод определения координат характерной точки	Средняя квадратическая погрешность положения характерной точки (Mt), м	Описание обозначения точки на местности (при наличии)
	X	Y			
3639	625877.01	106206.07	Картометрический метод	0.2	-
3640	625871.75	106185.95	Картометрический метод	1	-
3641	625874.34	106179.52	Картометрический метод	0.5	-
3642	625848.80	106155.11	Картометрический метод	1	-
3643	625826.00	106133.30	Картометрический метод	1	-
3644	625815.53	106123.30	Картометрический метод	1	-
3645	625815.48	106123.25	Картометрический метод	1	-
3646	625622.22	106016.79	Картометрический метод	1	-
3647	625545.65	105984.58	Картометрический метод	1	-
3648	625468.00	105947.01	Картометрический метод	1	-
3649	625446.65	105972.21	Картометрический метод	1	-
3650	625405.40	105959.07	Картометрический метод	1	-
3651	625410.52	105891.21	Картометрический метод	1	-
3652	625445.73	105654.37	Картометрический метод	1	-
3653	625454.90	105589.95	Картометрический метод	1	-
3654	625429.84	105562.73	Картометрический метод	1	-
3655	625420.12	105484.73	Картометрический метод	1	-
3656	625414.73	105424.16	Картометрический метод	1	-
3657	625404.95	105314.26	Картометрический метод	1	-
3658	625397.82	105234.10	Картометрический метод	1	-
3659	625385.11	105091.27	Картометрический метод	1	-
3660	625386.79	105078.53	Картометрический метод	1	-
3661	625386.97	105072.51	Картометрический метод	1	-
3662	625394.12	105023.07	Картометрический метод	1	-
3663	625398.97	104989.48	Картометрический метод	1	-

Сведения о местоположении границ объекта					
1. Система координат МСК 167					
2. Сведения о характерных точках границ объекта					
Обозначение характерных точек границ	Координаты, м		Метод определения координат характерной точки	Средняя квадратическая погрешность положения характерной точки (Mt), м	Описание обозначения точки на местности (при наличии)
	X	Y			
3664	625307.27	104994.55	Картометрический метод	1	-
3665	625175.80	105001.82	Картометрический метод	1	-
3666	625001.98	105016.40	Картометрический метод	0.1	-
3667	624969.25	105018.65	Картометрический метод	0.1	-
3668	624767.74	105030.96	Картометрический метод	0.1	-
3669	624709.72	104861.33	Картометрический метод	0.1	-
3670	624658.33	104708.60	Картометрический метод	0.1	-
3671	624660.53	104613.87	Картометрический метод	0.1	-
3672	624666.96	104485.25	Картометрический метод	1	-
3673	624675.22	104320.16	Картометрический метод	0.1	-
3674	624688.43	104218.82	Картометрический метод	0.1	-
3675	624700.65	104043.53	Картометрический метод	1	-
3676	624705.32	103976.49	Картометрический метод	0.1	-
3677	624710.47	103859.75	Картометрический метод	0.1	-
3678	624727.36	103648.26	Картометрический метод	0.1	-
3679	624732.40	103585.41	Картометрический метод	1	-
3680	624740.57	103483.77	Картометрический метод	0.1	-
3681	624745.03	103438.64	Картометрический метод	0.1	-
3682	624747.16	103416.80	Картометрический метод	1	-
3683	624753.77	103317.68	Картометрический метод	1	-
3684	624761.84	103211.20	Картометрический метод	1	-
3685	624764.78	103164.94	Картометрический метод	1	-
3686	624768.45	103103.26	Картометрический метод	1	-
3687	624775.77	102931.57	Картометрический метод	1	-
3688	624779.79	102879.21	Картометрический метод	1	-

Сведения о местоположении границ объекта					
1. Система координат МСК 167					
2. Сведения о характерных точках границ объекта					
Обозначение характерных точек границ	Координаты, м		Метод определения координат характерной точки	Средняя квадратическая погрешность положения характерной точки (Mt), м	Описание обозначения точки на местности (при наличии)
	X	Y			
3689	624785.30	102807.48	Картометрический метод	1	-
3690	624806.76	102579.53	Картометрический метод	1	-
3691	624822.79	102409.34	Картометрический метод	1	-
3692	624827.99	102346.88	Картометрический метод	1	-
3693	624834.54	102268.35	Картометрический метод	1	-
3694	624850.69	102080.37	Картометрический метод	1	-
3695	624869.06	101866.68	Картометрический метод	1	-
3696	624935.14	101785.18	Картометрический метод	1	-
3697	625095.56	101585.93	Картометрический метод	1	-
3698	625213.12	101440.77	Картометрический метод	0.1	-
3699	625254.85	101389.18	Картометрический метод	1	-
3700	625279.46	101358.74	Картометрический метод	0.1	-
3701	625271.56	101348.03	Картометрический метод	1	-
3702	625245.19	101312.31	Картометрический метод	0.1	-
3703	625231.15	101293.29	Картометрический метод	1	-
3704	625224.13	101283.78	Картометрический метод	0.1	-
3705	625218.68	101276.37	Картометрический метод	1	-
3706	625202.42	101254.27	Картометрический метод	1	-
3707	625220.83	101224.39	Картометрический метод	1	-
3708	625253.08	101172.02	Картометрический метод	1	-
3709	625251.66	101112.56	Картометрический метод	1	-
3710	625250.15	101050.87	Картометрический метод	1	-
3711	625235.46	100929.70	Картометрический метод	1	-
3712	625228.08	100872.50	Картометрический метод	1	-
3713	625223.71	100838.65	Картометрический метод	1	-

Сведения о местоположении границ объекта					
1. Система координат МСК 167					
2. Сведения о характерных точках границ объекта					
Обозначение характерных точек границ	Координаты, м		Метод определения координат характерной точки	Средняя квадратическая погрешность положения характерной точки (Mt), м	Описание обозначения точки на местности (при наличии)
	X	Y			
3714	625215.72	100774.81	Картометрический метод	1	-
3715	625208.66	100721.59	Картометрический метод	1	-
3716	625198.37	100644.15	Картометрический метод	1	-
3717	625196.93	100599.45	Картометрический метод	1	-
3718	625170.84	100568.43	Картометрический метод	1	-
3719	625114.93	100488.95	Картометрический метод	1	-
3720	625065.34	100458.84	Картометрический метод	1	-
3721	624961.67	100462.76	Картометрический метод	1	-
3722	624801.92	100436.54	Картометрический метод	1	-
3723	624685.87	100417.49	Картометрический метод	1	-
3724	624637.51	100408.82	Картометрический метод	1	-
3725	624492.07	100382.75	Картометрический метод	1	-
3726	624252.50	100340.90	Картометрический метод	1	-
3727	624043.97	100304.94	Картометрический метод	1	-
3728	623967.02	100291.92	Картометрический метод	1	-
3729	623904.04	100282.23	Картометрический метод	1	-
3730	623731.51	100255.76	Картометрический метод	1	-
3731	623644.93	100242.48	Картометрический метод	1	-
3732	623537.11	100225.94	Картометрический метод	1	-
3733	623418.76	100206.59	Картометрический метод	1	-
3734	623341.76	100192.94	Картометрический метод	1	-
3735	623311.09	100187.77	Картометрический метод	1	-
3736	623193.08	100167.89	Картометрический метод	1	-
3737	623136.79	100161.68	Картометрический метод	1	-
3738	623099.83	100157.61	Картометрический метод	1	-

Сведения о местоположении границ объекта					
1. Система координат МСК 167					
2. Сведения о характерных точках границ объекта					
Обозначение характерных точек границ	Координаты, м		Метод определения координат характерной точки	Средняя квадратическая погрешность положения характерной точки (Mt), м	Описание обозначения точки на местности (при наличии)
	X	Y			
3739	622768.13	100105.40	Картометрический метод	1	-
3740	622741.78	100098.15	Картометрический метод	1	-
3741	622727.45	100094.21	Картометрический метод	1	-
3742	622653.02	100082.19	Картометрический метод	1	-
3743	622506.13	100058.48	Картометрический метод	1	-
3744	622258.38	100018.47	Картометрический метод	1	-
3745	622208.13	100011.76	Картометрический метод	1	-
3746	622155.82	100003.18	Картометрический метод	1	-
3747	622051.79	99982.14	Картометрический метод	1	-
3748	621766.79	99927.57	Картометрический метод	1	-
3749	621607.80	99897.13	Картометрический метод	1	-
3750	621600.57	99895.74	Картометрический метод	1	-
3751	620988.07	99805.45	Картометрический метод	1	-
3752	620910.07	99759.39	Картометрический метод	1	-
3753	620910.00	99757.84	Картометрический метод	1	-
3754	620909.83	99754.44	Картометрический метод	1	-
3755	620907.70	99748.76	Картометрический метод	1	-
3756	620905.39	99742.59	Картометрический метод	1	-
3757	620903.75	99740.07	Картометрический метод	1	-
3758	620900.06	99734.38	Картометрический метод	1	-
3759	620899.06	99733.34	Картометрический метод	1	-
3760	620895.29	99729.39	Картометрический метод	1	-
3761	620891.46	99725.38	Картометрический метод	1	-
3762	620881.23	99717.20	Картометрический метод	1	-
3763	620870.98	99711.86	Картометрический метод	1	-

Сведения о местоположении границ объекта					
1. Система координат МСК 167					
2. Сведения о характерных точках границ объекта					
Обозначение характерных точек границ	Координаты, м		Метод определения координат характерной точки	Средняя квадратическая погрешность положения характерной точки (Mt), м	Описание обозначения точки на местности (при наличии)
	X	Y			
3764	620860.74	99706.14	Картометрический метод	1	-
3765	620846.82	99699.58	Картометрический метод	1	-
3766	620837.39	99695.48	Картометрический метод	1	-
3767	620836.80	99695.21	Картометрический метод	1	-
3768	620829.67	99691.97	Картометрический метод	1	-
3769	620828.59	99691.48	Картометрический метод	1	-
3770	620828.38	99691.39	Картометрический метод	1	-
3771	620814.46	99681.15	Картометрический метод	1	-
3772	620812.03	99678.23	Картометрический метод	1	-
3773	620810.52	99676.42	Картометрический метод	1	-
3774	620807.27	99672.52	Картометрический метод	1	-
3775	620806.27	99671.31	Картометрический метод	1	-
3776	620801.38	99665.85	Картометрический метод	1	-
3777	620799.30	99663.53	Картометрический метод	1	-
3778	620791.10	99652.47	Картометрический метод	1	-
3779	620787.43	99640.60	Картометрический метод	1	-
3780	620789.46	99629.95	Картометрический метод	1	-
3781	620791.94	99620.92	Картометрический метод	1	-
3782	620806.64	99618.12	Картометрический метод	1	-
3783	620827.73	99616.94	Картометрический метод	1	-
3784	620856.66	99627.10	Картометрический метод	1	-
3785	620869.95	99622.80	Картометрический метод	1	-
3786	620929.35	99608.73	Картометрический метод	1	-
3787	620944.21	99611.08	Картометрический метод	1	-
3788	620956.32	99615.77	Картометрический метод	1	-

Сведения о местоположении границ объекта					
1. Система координат МСК 167					
2. Сведения о характерных точках границ объекта					
Обозначение характерных точек границ	Координаты, м		Метод определения координат характерной точки	Средняя квадратическая погрешность положения характерной точки (Mt), м	Описание обозначения точки на местности (при наличии)
	X	Y			
3789	620969.61	99631.01	Картометрический метод	1	-
3790	620976.90	99647.41	Картометрический метод	1	-
3791	620976.96	99647.55	Картометрический метод	1	-
3792	620977.06	99647.78	Картометрический метод	1	-
3793	620983.68	99662.67	Картометрический метод	1	-
3794	620989.64	99664.52	Картометрический метод	1	-
3795	620990.86	99664.90	Картометрический метод	1	-
3796	620993.76	99665.79	Картометрический метод	1	-
3797	620993.78	99665.79	Картометрический метод	1	-
3798	620999.26	99667.50	Картометрический метод	1	-
3799	621013.64	99659.16	Картометрический метод	1	-
3800	621023.48	99643.28	Картометрический метод	1	-
3801	621028.78	99628.12	Картометрический метод	1	-
3802	621031.43	99609.21	Картометрический метод	1	-
3803	621037.87	99589.90	Картометрический метод	1	-
3804	621045.03	99557.66	Картометрический метод	1	-
3805	621045.83	99554.04	Картометрический метод	1	-
3806	621050.56	99547.37	Картометрический метод	1	-
3807	621062.99	99529.82	Картометрический метод	1	-
3808	621075.17	99520.50	Картометрический метод	1	-
3809	621094.21	99513.06	Картометрический метод	1	-
3810	621115.94	99509.67	Картометрический метод	1	-
3811	621151.04	99513.44	Картометрический метод	1	-
3812	621187.00	99510.80	Картометрический метод	1	-
3813	621215.38	99495.27	Картометрический метод	1	-

Сведения о местоположении границ объекта					
1. Система координат МСК 167					
2. Сведения о характерных точках границ объекта					
Обозначение характерных точек границ	Координаты, м		Метод определения координат характерной точки	Средняя квадратическая погрешность положения характерной точки (Mt), м	Описание обозначения точки на местности (при наличии)
	X	Y			
3814	621227.60	99480.15	Картометрический метод	1	-
3815	621240.72	99463.90	Картометрический метод	1	-
3816	621246.89	99450.24	Картометрический метод	1	-
3817	621233.74	99408.44	Картометрический метод	1	-
3818	621224.24	99397.98	Картометрический метод	1	-
3819	621209.33	99387.78	Картометрический метод	1	-
3820	621190.77	99377.18	Картометрический метод	1	-
3821	621185.01	99370.38	Картометрический метод	1	-
3822	621184.88	99369.09	Картометрический метод	1	-
3823	621184.72	99367.45	Картометрический метод	1	-
3824	621184.58	99366.11	Картометрический метод	1	-
3825	621185.10	99358.64	Картометрический метод	1	-
3826	621199.49	99352.20	Картометрический метод	1	-
3827	621205.21	99351.03	Картометрический метод	1	-
3828	621219.92	99348.03	Картометрический метод	1	-
3829	621243.77	99341.22	Картометрический метод	1	-
3830	621280.10	99330.24	Картометрический метод	1	-
3831	621329.32	99299.58	Картометрический метод	1	-
3832	621366.41	99281.04	Картометрический метод	1	-
3833	621400.85	99272.72	Картометрический метод	1	-
3834	621421.67	99260.60	Картометрический метод	1	-
3835	621431.88	99242.43	Картометрический метод	1	-
3836	621432.19	99226.07	Картометрический метод	1	-
3837	621432.26	99221.98	Картометрический метод	1	-
3838	621423.56	99179.97	Картометрический метод	1	-

Сведения о местоположении границ объекта					
1. Система координат МСК 167					
2. Сведения о характерных точках границ объекта					
Обозначение характерных точек границ	Координаты, м		Метод определения координат характерной точки	Средняя квадратическая погрешность положения характерной точки (Mt), м	Описание обозначения точки на местности (при наличии)
	X	Y			
3839	621406.54	99145.16	Картометрический метод	1	-
3840	621392.15	99125.48	Картометрический метод	1	-
3841	621372.08	99119.04	Картометрический метод	1	-
3842	621365.24	99115.85	Картометрический метод	1	-
3843	621363.03	99108.07	Картометрический метод	1	-
3844	621362.55	99106.39	Картометрический метод	1	-
3845	621361.30	99101.95	Картометрический метод	1	-
3846	621355.55	99084.74	Картометрический метод	1	-
3847	621349.56	99064.67	Картометрический метод	1	-
3848	621347.65	99056.61	Картометрический метод	0.1	-
3849	621347.45	99055.76	Картометрический метод	1	-
3850	621347.86	99054.69	Картометрический метод	1	-
3851	621358.84	99052.41	Картометрический метод	1	-
3852	621373.60	99050.90	Картометрический метод	1	-
3853	621383.06	99038.42	Картометрический метод	1	-
3854	621388.74	99022.14	Картометрический метод	1	-
3855	621389.07	99020.91	Картометрический метод	1	-
3856	621392.90	99006.62	Картометрический метод	1	-
3857	621399.09	98987.50	Картометрический метод	1	-
3858	621399.10	98987.48	Картометрический метод	1	-
3859	621401.61	98979.74	Картометрический метод	1	-
3860	621401.61	98970.77	Картометрический метод	1	-
3861	621401.61	98968.77	Картометрический метод	1	-
3862	621387.98	98955.14	Картометрический метод	1	-
3863	621377.07	98928.95	Картометрический метод	1	-

Сведения о местоположении границ объекта					
1. Система координат МСК 167					
2. Сведения о характерных точках границ объекта					
Обозначение характерных точек границ	Координаты, м		Метод определения координат характерной точки	Средняя квадратическая погрешность положения характерной точки (Mt), м	Описание обозначения точки на местности (при наличии)
	X	Y			
3864	621381.37	98898.89	Картометрический метод	1	-
3865	621390.49	98890.59	Картометрический метод	1	-
3866	621401.42	98882.30	Картометрический метод	1	-
3867	621418.26	98883.98	Картометрический метод	1	-
3868	621437.57	98889.66	Картометрический метод	1	-
3869	621461.05	98895.33	Картометрический метод	1	-
3870	621486.02	98902.53	Картометрический метод	1	-
3871	621508.62	98912.65	Картометрический метод	0.1	-
3872	621522.35	98918.80	Картометрический метод	1	-
3873	621550.36	98911.23	Картометрический метод	1	-
3874	621564.38	98895.87	Картометрический метод	0.1	-
3875	621572.25	98887.41	Картометрический метод	0.1	-
3876	621611.13	98768.64	Картометрический метод	0.1	-
3877	621611.00	98768.49	Картометрический метод	1	-
3878	621661.17	98614.02	Картометрический метод	1	-
3879	621528.13	98451.82	Картометрический метод	0.1	-
3880	621379.74	98252.87	Картометрический метод	1	-
3881	621284.56	98125.37	Картометрический метод	1	-
3882	621170.81	97973.01	Картометрический метод	0.1	-
3883	621150.24	97942.62	Картометрический метод	0.1	-
3884	621354.28	97788.25	Картометрический метод	0.1	-
3885	621540.41	97646.38	Картометрический метод	1	-
3886	621822.27	97621.27	Картометрический метод	1	-
3887	621906.53	97618.28	Картометрический метод	1	-
3888	621911.83	97618.09	Картометрический метод	1	-

Сведения о местоположении границ объекта					
1. Система координат МСК 167					
2. Сведения о характерных точках границ объекта					
Обозначение характерных точек границ	Координаты, м		Метод определения координат характерной точки	Средняя квадратическая погрешность положения характерной точки (Mt), м	Описание обозначения точки на местности (при наличии)
	X	Y			
3889	621928.61	97619.48	Картометрический метод	1	-
3890	621972.55	97623.12	Картометрический метод	1	-
3891	622050.35	97581.76	Картометрический метод	1	-
3892	622110.75	97535.82	Картометрический метод	1	-
3893	622148.58	97522.28	Картометрический метод	1	-
3894	622239.86	97489.62	Картометрический метод	1	-
3895	622315.40	97480.57	Картометрический метод	1	-
3896	622381.01	97463.32	Картометрический метод	1	-
3897	622460.34	97489.15	Картометрический метод	1	-
3898	622520.44	97508.71	Картометрический метод	1	-
3899	622684.90	97546.98	Картометрический метод	1	-
3900	622817.22	97552.26	Картометрический метод	1	-
3901	622837.95	97546.96	Картометрический метод	1	-
3902	622838.48	97546.82	Картометрический метод	1	-
3903	622859.11	97541.54	Картометрический метод	1	-
3904	622916.54	97500.57	Картометрический метод	1	-
3905	622965.42	97451.36	Картометрический метод	1	-
3906	623051.19	97365.01	Картометрический метод	1	-
3907	623124.93	97333.38	Картометрический метод	1	-
3908	623160.31	97281.89	Картометрический метод	1	-
3909	623206.67	97214.43	Картометрический метод	1	-
3910	623296.05	97164.20	Картометрический метод	1	-
3911	623347.09	97161.44	Картометрический метод	1	-
3912	623406.31	97158.24	Картометрический метод	1	-
3913	623525.02	97139.97	Картометрический метод	1	-

Сведения о местоположении границ объекта					
1. Система координат МСК 167					
2. Сведения о характерных точках границ объекта					
Обозначение характерных точек границ	Координаты, м		Метод определения координат характерной точки	Средняя квадратическая погрешность положения характерной точки (Mt), м	Описание обозначения точки на местности (при наличии)
	X	Y			
3914	623603.68	97116.36	Картометрический метод	1	-
3915	623635.01	97106.96	Картометрический метод	1	-
3916	623635.07	97106.94	Картометрический метод	1	-
3917	623657.70	97100.15	Картометрический метод	1	-
3918	623662.75	97082.72	Картометрический метод	1	-
3919	623666.75	97068.87	Картометрический метод	1	-
3920	623784.92	97023.21	Картометрический метод	1	-
3921	623884.19	97003.79	Картометрический метод	1	-
3922	623891.75	96982.10	Картометрический метод	1	-
3923	623898.86	96961.70	Картометрический метод	1	-
3924	623933.42	96925.72	Картометрический метод	1	-
3925	623946.03	96912.59	Картометрический метод	1	-
3926	624037.16	96856.84	Картометрический метод	1	-
3927	624049.79	96848.31	Картометрический метод	1	-
3928	624050.23	96848.01	Картометрический метод	1	-
3929	624072.61	96837.04	Картометрический метод	1	-
3930	624072.69	96837.37	Картометрический метод	1	-
3931	624081.66	96841.68	Картометрический метод	1	-
3932	624124.48	96848.93	Картометрический метод	1	-
3933	624142.04	96858.65	Картометрический метод	1	-
3934	624163.62	96788.07	Картометрический метод	1	-
3935	624183.93	96771.84	Картометрический метод	1	-
3936	624259.40	96729.82	Картометрический метод	1	-
3937	624352.86	96699.57	Картометрический метод	1	-
3938	624394.29	96655.38	Картометрический метод	1	-

Сведения о местоположении границ объекта					
1. Система координат МСК 167					
2. Сведения о характерных точках границ объекта					
Обозначение характерных точек границ	Координаты, м		Метод определения координат характерной точки	Средняя квадратическая погрешность положения характерной точки (Mt), м	Описание обозначения точки на местности (при наличии)
	X	Y			
3939	624440.23	96629.95	Картометрический метод	1	-
3940	624477.66	96541.74	Картометрический метод	1	-
3941	624554.10	96353.43	Картометрический метод	1	-
3942	624571.14	96312.23	Картометрический метод	1	-
3943	624630.23	96165.98	Картометрический метод	1	-
3944	624641.65	96136.54	Картометрический метод	1	-
3945	624651.82	96106.67	Картометрический метод	1	-
3946	624654.83	96097.82	Картометрический метод	1	-
3947	624667.98	96064.84	Картометрический метод	1	-
3948	624681.34	96031.32	Картометрический метод	1	-
3949	624731.95	95892.82	Картометрический метод	1	-
3950	624745.58	95852.82	Картометрический метод	1	-
3951	624754.12	95827.76	Картометрический метод	1	-
3952	624763.91	95805.60	Картометрический метод	1	-
3953	624773.39	95784.16	Картометрический метод	1	-
3954	624783.08	95758.12	Картометрический метод	1	-
3955	624793.10	95728.23	Картометрический метод	1	-
3956	624798.47	95712.21	Картометрический метод	1	-
3957	624806.43	95684.28	Картометрический метод	1	-
3958	624808.07	95678.54	Картометрический метод	1	-
3959	624816.37	95649.40	Картометрический метод	1	-
3960	624821.19	95633.62	Картометрический метод	1	-
3961	624833.92	95592.01	Картометрический метод	1	-
3962	624850.34	95541.52	Картометрический метод	1	-
3963	624856.57	95522.34	Картометрический метод	1	-

Сведения о местоположении границ объекта					
1. Система координат МСК 167					
2. Сведения о характерных точках границ объекта					
Обозначение характерных точек границ	Координаты, м		Метод определения координат характерной точки	Средняя квадратическая погрешность положения характерной точки (Mt), м	Описание обозначения точки на местности (при наличии)
	X	Y			
3964	624897.23	95407.15	Картометрический метод	1	-
3965	624918.70	95345.70	Картометрический метод	1	-
3966	624925.66	95327.27	Картометрический метод	1	-
3967	624929.73	95316.48	Картометрический метод	1	-
3968	624948.33	95268.95	Картометрический метод	1	-
3969	624960.49	95237.87	Картометрический метод	1	-
3970	624976.96	95191.16	Картометрический метод	1	-
3971	624991.46	95150.04	Картометрический метод	1	-
3972	624997.77	95132.24	Картометрический метод	1	-
3973	625011.20	95094.33	Картометрический метод	1	-
3974	625013.57	95087.64	Картометрический метод	1	-
3975	625251.14	94754.79	Картометрический метод	1	-
3976	625252.83	94728.48	Картометрический метод	1	-
3977	625254.36	94704.66	Картометрический метод	1	-
3978	625256.56	94659.82	Картометрический метод	1	-
3979	625262.44	94540.85	Картометрический метод	1	-
3980	625264.46	94482.68	Картометрический метод	1	-
3981	625265.00	94459.99	Картометрический метод	1	-
3982	625264.10	94403.37	Картометрический метод	1	-
3983	625264.31	94306.71	Картометрический метод	1	-
3984	625263.14	94197.02	Картометрический метод	1	-
3985	625262.43	94127.63	Картометрический метод	1	-
3986	625266.14	94065.40	Картометрический метод	1	-
3987	625273.48	93931.54	Картометрический метод	1	-
3988	625273.58	93929.84	Картометрический метод	1	-

Сведения о местоположении границ объекта					
1. Система координат МСК 167					
2. Сведения о характерных точках границ объекта					
Обозначение характерных точек границ	Координаты, м		Метод определения координат характерной точки	Средняя квадратическая погрешность положения характерной точки (Mt), м	Описание обозначения точки на местности (при наличии)
	X	Y			
3989	625274.84	93908.37	Картометрический метод	1	-
3990	625276.17	93885.74	Картометрический метод	1	-
3991	625276.03	93884.48	Картометрический метод	1	-
3992	625275.98	93884.00	Картометрический метод	1	-
3993	625248.81	93632.97	Картометрический метод	1	-
3994	625248.70	93631.86	Картометрический метод	1	-
3995	625246.54	93611.05	Картометрический метод	1	-
3996	625191.80	93577.48	Картометрический метод	1	-
3997	625157.16	93556.09	Картометрический метод	0.1	-
3998	625085.75	93492.55	Картометрический метод	0.1	-
3999	625014.85	93420.61	Картометрический метод	1	-
4000	625004.70	93408.07	Картометрический метод	1	-
4001	624997.82	93399.56	Картометрический метод	0.1	-
4002	624987.43	93386.66	Картометрический метод	1	-
4003	624974.64	93370.79	Картометрический метод	0.1	-
4004	624972.51	93368.33	Картометрический метод	1	-
4005	624957.79	93349.30	Картометрический метод	1	-
4006	624936.01	93321.15	Картометрический метод	1	-
4007	624910.19	93287.65	Картометрический метод	1	-
4008	624822.57	93194.74	Картометрический метод	1	-
4009	624838.80	93169.50	Картометрический метод	1	-
4010	624848.27	93154.77	Картометрический метод	1	-
4011	624933.15	93211.41	Картометрический метод	1	-
4012	624984.60	93245.74	Картометрический метод	1	-
4013	625015.75	93261.39	Картометрический метод	1	-

Сведения о местоположении границ объекта					
1. Система координат МСК 167					
2. Сведения о характерных точках границ объекта					
Обозначение характерных точек границ	Координаты, м		Метод определения координат характерной точки	Средняя квадратическая погрешность положения характерной точки (Mt), м	Описание обозначения точки на местности (при наличии)
	X	Y			
4014	625016.69	93261.87	Картометрический метод	1	-
4015	625188.37	93359.32	Картометрический метод	1	-
4016	625193.47	93362.21	Картометрический метод	1	-
4017	625238.00	93376.28	Картометрический метод	1	-
4018	625236.24	93320.80	Картометрический метод	1	-
4019	625236.87	93267.16	Картометрический метод	1	-
4020	625236.98	93258.73	Картометрический метод	1	-
4021	625236.91	93194.99	Картометрический метод	1	-
4022	625234.60	93121.68	Картометрический метод	1	-
4023	625230.99	93096.87	Картометрический метод	1	-
4024	625225.33	92943.45	Картометрический метод	1	-
4025	625229.58	92773.34	Картометрический метод	1	-
4026	625231.13	92739.98	Картометрический метод	1	-
4027	625229.93	92683.54	Картометрический метод	1	-
4028	625226.60	92587.51	Картометрический метод	1	-
4029	625226.55	92418.70	Картометрический метод	1	-
4030	625230.46	92248.68	Картометрический метод	1	-
4031	625231.78	92084.21	Картометрический метод	1	-
4032	625231.87	92051.43	Картометрический метод	1	-
4033	625239.24	91982.13	Картометрический метод	1	-
4034	625245.14	91894.61	Картометрический метод	1	-
4035	625255.33	91743.82	Картометрический метод	1	-
4036	625278.91	91509.21	Картометрический метод	1	-
4037	625283.79	91467.99	Картометрический метод	1	-
4038	625286.38	91442.04	Картометрический метод	1	-

Сведения о местоположении границ объекта					
1. Система координат МСК 167					
2. Сведения о характерных точках границ объекта					
Обозначение характерных точек границ	Координаты, м		Метод определения координат характерной точки	Средняя квадратическая погрешность положения характерной точки (Mt), м	Описание обозначения точки на местности (при наличии)
	X	Y			
4039	625295.07	91342.04	Картометрический метод	1	-
4040	625300.87	91283.57	Картометрический метод	1	-
4041	625305.72	91234.59	Картометрический метод	1	-
4042	625313.37	91132.87	Картометрический метод	1	-
4043	625322.38	91052.40	Картометрический метод	1	-
4044	625334.48	90944.43	Картометрический метод	1	-
4045	625341.04	90887.62	Картометрический метод	1	-
4046	625350.69	90804.07	Картометрический метод	1	-
4047	625364.17	90713.32	Картометрический метод	1	-
4048	625368.12	90684.64	Картометрический метод	1	-
4049	625368.36	90682.89	Картометрический метод	1	-
4050	625368.37	90682.83	Картометрический метод	1	-
4051	625369.29	90676.11	Картометрический метод	1	-
4052	625377.35	90617.60	Картометрический метод	1	-
4053	625389.05	90533.69	Картометрический метод	1	-
4054	625404.27	90424.57	Картометрический метод	1	-
4055	625409.06	90388.37	Картометрический метод	1	-
4056	625428.53	90229.32	Картометрический метод	1	-
4057	625460.91	89989.54	Картометрический метод	1	-
4058	625465.53	89949.80	Картометрический метод	1	-
4059	625479.14	89834.90	Картометрический метод	1	-
4060	625502.45	89651.85	Картометрический метод	1	-
4061	625524.41	89507.49	Картометрический метод	1	-
4062	625527.71	89488.40	Картометрический метод	1	-
4063	625532.73	89459.49	Картометрический метод	1	-

Сведения о местоположении границ объекта					
1. Система координат МСК 167					
2. Сведения о характерных точках границ объекта					
Обозначение характерных точек границ	Координаты, м		Метод определения координат характерной точки	Средняя квадратическая погрешность положения характерной точки (Mt), м	Описание обозначения точки на местности (при наличии)
	X	Y			
4064	625535.70	89435.99	Картометрический метод	1	-
4065	625543.37	89374.12	Картометрический метод	1	-
4066	625549.30	89331.32	Картометрический метод	1	-
4067	625558.64	89252.12	Картометрический метод	1	-
4068	625577.80	89110.04	Картометрический метод	1	-
4069	625580.45	89094.94	Картометрический метод	1	-
4070	625580.46	89094.93	Картометрический метод	1	-
4071	625582.93	89080.80	Картометрический метод	1	-
4072	625584.83	89052.21	Картометрический метод	1	-
4073	625589.22	89023.18	Картометрический метод	1	-
4074	625627.23	88727.65	Картометрический метод	1	-
4075	625654.98	88523.95	Картометрический метод	1	-
4076	625673.68	88235.98	Картометрический метод	1	-
4077	625677.65	88126.43	Картометрический метод	1	-
4078	625683.42	88043.60	Картометрический метод	1	-
4079	625684.56	87999.84	Картометрический метод	1	-
4080	625687.58	87953.46	Картометрический метод	1	-
4081	625698.19	87751.71	Картометрический метод	1	-
4082	625709.04	87629.32	Картометрический метод	1	-
4083	625719.33	87480.24	Картометрический метод	1	-
4084	625729.94	87418.85	Картометрический метод	1	-
4085	625734.68	87391.41	Картометрический метод	1	-
4086	625776.86	87180.65	Картометрический метод	1	-
4087	625788.31	87122.92	Картометрический метод	1	-
4088	625811.53	87005.84	Картометрический метод	1	-

Сведения о местоположении границ объекта					
1. Система координат МСК 167					
2. Сведения о характерных точках границ объекта					
Обозначение характерных точек границ	Координаты, м		Метод определения координат характерной точки	Средняя квадратическая погрешность положения характерной точки (Mt), м	Описание обозначения точки на местности (при наличии)
	X	Y			
4089	625811.55	87005.74	Картометрический метод	1	-
4090	625805.24	86935.91	Картометрический метод	1	-
4091	625795.30	86897.52	Картометрический метод	1	-
4092	625794.32	86893.73	Картометрический метод	1	-
4093	625780.25	86839.41	Картометрический метод	1	-
4094	625773.36	86801.07	Картометрический метод	1	-
4095	625761.93	86737.46	Картометрический метод	1	-
4096	625753.43	86690.08	Картометрический метод	1	-
4097	625746.91	86643.45	Картометрический метод	1	-
4098	625724.67	86611.38	Картометрический метод	1	-
4099	625690.04	86575.45	Картометрический метод	1	-
4100	625649.05	86532.94	Картометрический метод	1	-
4101	625578.24	86459.75	Картометрический метод	0.1	-
4102	625569.14	86455.83	Картометрический метод	1	-
4103	625566.05	86454.50	Картометрический метод	1	-
4104	625565.89	86454.47	Картометрический метод	1	-
4105	625565.68	86454.43	Картометрический метод	1	-
4106	625561.16	86453.58	Картометрический метод	1	-
4107	625561.13	86452.57	Картометрический метод	1	-
4108	625561.13	86452.48	Картометрический метод	1	-
4109	625561.10	86450.90	Картометрический метод	0.1	-
4110	625568.92	86445.42	Картометрический метод	0.1	-
4111	625569.00	86445.22	Картометрический метод	1	-
4112	625569.08	86445.00	Картометрический метод	1	-
4113	625578.42	86421.31	Картометрический метод	1	-

Сведения о местоположении границ объекта					
1. Система координат МСК 167					
2. Сведения о характерных точках границ объекта					
Обозначение характерных точек границ	Координаты, м		Метод определения координат характерной точки	Средняя квадратическая погрешность положения характерной точки (Mt), м	Описание обозначения точки на местности (при наличии)
	X	Y			
4114	625581.21	86414.24	Картометрический метод	0.1	-
4115	625595.68	86398.23	Картометрический метод	1	-
4116	625595.74	86398.15	Картометрический метод	0.1	-
4117	625601.03	86398.36	Картометрический метод	1	-
4118	625694.31	86401.97	Картометрический метод	0.5	-
4119	625807.73	86405.33	Картометрический метод	0.5	-
4120	625808.20	86405.39	Картометрический метод	1	-
4121	625808.88	86405.49	Картометрический метод	0.1	-
4122	625857.19	86411.96	Картометрический метод	1	-
4123	625885.29	86415.71	Картометрический метод	1	-
4124	625885.61	86415.76	Картометрический метод	1	-
4125	625892.70	86416.71	Картометрический метод	1	-
4126	625912.63	86419.38	Картометрический метод	1	-
4127	625947.36	86424.03	Картометрический метод	1	-
4128	625974.47	86427.66	Картометрический метод	1	-
4129	626058.91	86438.97	Картометрический метод	1	-
4130	626059.15	86439.06	Картометрический метод	1	-
4131	626059.34	86439.13	Картометрический метод	1	-
4132	626185.91	86487.37	Картометрический метод	1	-
4133	626200.73	86506.84	Картометрический метод	1	-
4134	626329.78	86676.44	Картометрический метод	1	-
4135	626330.01	86676.75	Картометрический метод	1	-
4136	626411.41	86777.25	Картометрический метод	1	-
4137	626411.67	86777.57	Картометрический метод	1	-
4138	626484.60	86867.60	Картометрический метод	1	-

Сведения о местоположении границ объекта					
1. Система координат МСК 167					
2. Сведения о характерных точках границ объекта					
Обозначение характерных точек границ	Координаты, м		Метод определения координат характерной точки	Средняя квадратическая погрешность положения характерной точки (Mt), м	Описание обозначения точки на местности (при наличии)
	X	Y			
4139	626484.68	86867.55	Картометрический метод	1	-
4140	626630.81	86774.61	Картометрический метод	1	-
4141	626642.61	86772.23	Картометрический метод	1	-
4142	626766.38	86747.29	Картометрический метод	1	-
4143	626864.16	86727.59	Картометрический метод	1	-
4144	627185.46	86302.28	Картометрический метод	1	-
4145	627522.22	85856.50	Картометрический метод	1	-
4146	627509.96	85815.47	Картометрический метод	1	-
4147	627450.66	85617.10	Картометрический метод	1	-
4148	627428.43	85466.62	Картометрический метод	1	-
4149	627428.41	85466.48	Картометрический метод	1	-
4150	627408.97	85392.27	Картометрический метод	1	-
4151	627376.75	85269.31	Картометрический метод	1	-
4152	627335.85	85071.40	Картометрический метод	1	-
4153	627334.85	85065.20	Картометрический метод	1	-
4154	627301.24	84856.44	Картометрический метод	1	-
4155	627301.22	84856.32	Картометрический метод	1	-
4156	627305.44	84775.19	Картометрический метод	1	-
4157	627301.88	84721.11	Картометрический метод	1	-
4158	627259.45	84754.58	Картометрический метод	1	-
4159	627207.05	84539.69	Картометрический метод	1	-
4160	627147.24	84242.34	Картометрический метод	1	-
4161	627152.60	84222.85	Картометрический метод	1	-
4162	627182.28	84114.95	Картометрический метод	1	-
4163	627182.32	84114.81	Картометрический метод	1	-

Сведения о местоположении границ объекта					
1. Система координат МСК 167					
2. Сведения о характерных точках границ объекта					
Обозначение характерных точек границ	Координаты, м		Метод определения координат характерной точки	Средняя квадратическая погрешность положения характерной точки (Mt), м	Описание обозначения точки на местности (при наличии)
	X	Y			
4164	627140.21	84114.87	Картометрический метод	1	-
4165	627086.80	84076.32	Картометрический метод	1	-
4166	627068.08	83982.59	Картометрический метод	1	-
4167	627038.25	83833.14	Картометрический метод	1	-
4168	627038.23	83833.08	Картометрический метод	1	-
4169	627038.22	83833.02	Картометрический метод	1	-
4170	627050.06	83759.61	Картометрический метод	1	-
4171	627056.02	83661.31	Картометрический метод	1	-
4172	627057.96	83629.40	Картометрический метод	1	-
4173	627223.67	83552.79	Картометрический метод	1	-
4174	627223.60	83552.32	Картометрический метод	1	-
4175	627223.59	83552.31	Картометрический метод	1	-
4176	627223.49	83551.67	Картометрический метод	1	-
4177	627223.33	83550.76	Картометрический метод	1	-
4178	627245.02	83557.30	Картометрический метод	1	-
4179	627261.57	83562.29	Картометрический метод	1	-
4180	627304.01	83602.38	Картометрический метод	1	-
4181	627335.45	83632.13	Картометрический метод	1	-
4182	627367.23	83662.21	Картометрический метод	1	-
4183	627368.29	83663.23	Картометрический метод	1	-
4184	627368.36	83663.29	Картометрический метод	1	-
4185	627368.33	83663.30	Картометрический метод	5	-
4186	627373.46	83674.67	Картометрический метод	1	-
4187	627375.91	83680.10	Картометрический метод	5	-
4188	627384.99	83693.58	Картометрический метод	5	-

Сведения о местоположении границ объекта					
1. Система координат МСК 167					
2. Сведения о характерных точках границ объекта					
Обозначение характерных точек границ	Координаты, м		Метод определения координат характерной точки	Средняя квадратическая погрешность положения характерной точки (Mt), м	Описание обозначения точки на местности (при наличии)
	X	Y			
4189	627395.91	83710.15	Картометрический метод	5	-
4190	627400.17	83714.79	Картометрический метод	1	-
4191	627400.35	83714.99	Картометрический метод	1	-
4192	627406.44	83721.62	Картометрический метод	5	-
4193	627409.50	83722.73	Картометрический метод	1	-
4194	627418.88	83726.11	Картометрический метод	5	-
4195	627429.45	83726.11	Картометрический метод	5	-
4196	627432.46	83726.07	Картометрический метод	5	-
4197	627432.46	83727.07	Картометрический метод	5	-
4198	627434.86	83735.29	Картометрический метод	1	-
4199	627438.91	83749.13	Картометрический метод	5	-
4200	627444.14	83746.53	Картометрический метод	0.3	-
4201	627453.06	83760.41	Картометрический метод	0.3	-
4202	627455.15	83765.97	Картометрический метод	0.3	-
4203	627472.63	83804.19	Картометрический метод	0.3	-
4204	627473.04	83805.53	Картометрический метод	5	-
4205	627510.46	83810.09	Картометрический метод	0.1	-
4206	627507.03	83797.97	Картометрический метод	0.1	-
4207	627513.12	83797.56	Картометрический метод	1	-
4208	627514.82	83797.44	Картометрический метод	0.1	-
4209	627518.76	83811.14	Картометрический метод	0.1	-
4210	627541.22	83813.95	Картометрический метод	0.1	-
4211	627540.56	83811.46	Картометрический метод	0.1	-
4212	627539.79	83809.82	Картометрический метод	0.1	-
4213	627550.05	83809.04	Картометрический метод	0.1	-

Сведения о местоположении границ объекта					
1. Система координат МСК 167					
2. Сведения о характерных точках границ объекта					
Обозначение характерных точек границ	Координаты, м		Метод определения координат характерной точки	Средняя квадратическая погрешность положения характерной точки (Mt), м	Описание обозначения точки на местности (при наличии)
	X	Y			
4214	627550.78	83776.27	Картометрический метод	0.3	-
4215	627528.44	83754.78	Картометрический метод	0.3	-
4216	627532.54	83731.73	Картометрический метод	0.3	-
4217	627537.59	83724.04	Картометрический метод	0.3	-
4218	627542.70	83720.53	Картометрический метод	0.3	-
4219	627549.13	83727.89	Картометрический метод	0.3	-
4220	627576.84	83753.24	Картометрический метод	0.3	-
4221	627582.33	83757.97	Картометрический метод	0.3	-
4222	627585.13	83760.14	Картометрический метод	0.3	-
4223	627616.06	83784.64	Картометрический метод	0.3	-
4224	627616.03	83791.50	Картометрический метод	1	-
4225	627615.97	83804.97	Картометрический метод	0.3	-
4226	627628.87	83824.20	Картометрический метод	0.3	-
4227	627631.69	83824.62	Картометрический метод	5	-
4228	627634.29	83816.93	Картометрический метод	1	-
4229	627638.29	83825.59	Картометрический метод	1	-
4230	627657.61	83828.39	Картометрический метод	1	-
4231	627658.33	83828.50	Картометрический метод	5	-
4232	627658.53	83828.95	Картометрический метод	1	-
4233	627658.86	83829.65	Картометрический метод	1	-
4234	627659.95	83832.02	Картометрический метод	1	-
4235	627664.10	83844.03	Картометрический метод	1	-
4236	627671.12	83864.36	Картометрический метод	1	-
4237	627671.23	83864.77	Картометрический метод	1	-
4238	627671.79	83866.79	Картометрический метод	1	-

Сведения о местоположении границ объекта					
1. Система координат МСК 167					
2. Сведения о характерных точках границ объекта					
Обозначение характерных точек границ	Координаты, м		Метод определения координат характерной точки	Средняя квадратическая погрешность положения характерной точки (Mt), м	Описание обозначения точки на местности (при наличии)
	X	Y			
4239	627671.81	83866.88	Картометрический метод	1	-
4240	627671.88	83867.09	Картометрический метод	1	-
4241	627675.52	83880.45	Картометрический метод	1	-
4242	627675.56	83880.58	Картометрический метод	1	-
4243	627677.82	83888.86	Картометрический метод	1	-
4244	627681.77	83903.31	Картометрический метод	1	-
4245	627684.14	83911.98	Картометрический метод	1	-
4246	627693.17	83944.98	Картометрический метод	1	-
4247	627702.11	83985.12	Картометрический метод	1	-
4248	627702.12	83985.59	Картометрический метод	1	-
4249	627702.75	83996.26	Картометрический метод	1	-
4250	627704.25	84021.58	Картометрический метод	1	-
4251	627704.31	84022.70	Картометрический метод	1	-
4252	627709.21	84053.04	Картометрический метод	1	-
4253	627714.65	84075.90	Картометрический метод	1	-
4254	627728.36	84117.71	Картометрический метод	1	-
4255	627733.50	84130.59	Картометрический метод	1	-
4256	627739.45	84145.51	Картометрический метод	1	-
4257	627751.06	84173.13	Картометрический метод	1	-
4258	627753.60	84179.18	Картометрический метод	1	-
4259	627762.58	84206.79	Картометрический метод	1	-
4260	627765.14	84216.08	Картометрический метод	1	-
4261	627772.42	84234.28	Картометрический метод	1	-
4262	627780.44	84254.33	Картометрический метод	1	-
4263	627796.10	84332.45	Картометрический метод	1	-

Сведения о местоположении границ объекта					
1. Система координат МСК 167					
2. Сведения о характерных точках границ объекта					
Обозначение характерных точек границ	Координаты, м		Метод определения координат характерной точки	Средняя квадратическая погрешность положения характерной точки (Mt), м	Описание обозначения точки на местности (при наличии)
	X	Y			
4264	627795.31	84338.78	Картометрический метод	1	-
4265	627792.41	84362.15	Картометрический метод	1	-
4266	627791.83	84366.79	Картометрический метод	1	-
4267	627790.64	84376.32	Картометрический метод	1	-
4268	627787.77	84404.46	Картометрический метод	1	-
4269	627786.71	84414.69	Картометрический метод	1	-
4270	627787.14	84428.86	Картометрический метод	1	-
4271	627787.53	84441.62	Картометрический метод	1	-
4272	627788.67	84480.46	Картометрический метод	1	-
4273	627799.34	84524.98	Картометрический метод	1	-
4274	627804.75	84540.32	Картометрический метод	1	-
4275	627810.16	84555.67	Картометрический метод	1	-
4276	627812.13	84560.64	Картометрический метод	1	-
4277	627816.61	84571.92	Картометрический метод	1	-
4278	627822.01	84593.58	Картометрический метод	1	-
4279	627823.71	84603.23	Картометрический метод	1	-
4280	627824.74	84627.09	Картометрический метод	1	-
4281	627824.90	84639.65	Картометрический метод	1	-
4282	627822.86	84665.38	Картометрический метод	1	-
4283	627821.86	84704.00	Картометрический метод	1	-
4284	627822.78	84720.35	Картометрический метод	1	-
4285	627823.70	84736.69	Картометрический метод	1	-
4286	627829.29	84751.75	Картометрический метод	1	-
4287	627841.83	84781.09	Картометрический метод	1	-
4288	627842.15	84781.84	Картометрический метод	1	-

Сведения о местоположении границ объекта					
1. Система координат МСК 167					
2. Сведения о характерных точках границ объекта					
Обозначение характерных точек границ	Координаты, м		Метод определения координат характерной точки	Средняя квадратическая погрешность положения характерной точки (Mt), м	Описание обозначения точки на местности (при наличии)
	X	Y			
4289	627842.17	84781.89	Картометрический метод	1	-
4290	627856.73	84814.42	Картометрический метод	1	-
4291	627861.35	84826.88	Картометрический метод	1	-
4292	627865.96	84839.34	Картометрический метод	1	-
4293	627868.27	84846.19	Картометрический метод	1	-
4294	627870.57	84853.04	Картометрический метод	1	-
4295	627876.55	84875.43	Картометрический метод	1	-
4296	627880.33	84889.61	Картометрический метод	1	-
4297	627882.29	84896.99	Картометрический метод	1	-
4298	627893.23	84959.27	Картометрический метод	1	-
4299	627903.65	85005.32	Картометрический метод	1	-
4300	627905.95	85016.16	Картометрический метод	1	-
4301	627908.80	85033.37	Картометрический метод	1	-
4302	627915.63	85067.25	Картометрический метод	1	-
4303	627917.50	85077.26	Картометрический метод	1	-
4304	627919.57	85088.31	Картометрический метод	1	-
4305	627925.54	85113.90	Картометрический метод	1	-
4306	627925.56	85113.99	Картометрический метод	1	-
4307	627925.59	85114.13	Картометрический метод	1	-
4308	627922.49	85112.83	Картометрический метод	1	-
4309	627927.48	85141.31	Картометрический метод	1	-
4310	627932.23	85164.36	Картометрический метод	1	-
4311	627937.48	85189.80	Картометрический метод	1	-
4312	627942.48	85216.31	Картометрический метод	1	-
4313	627945.38	85235.89	Картометрический метод	1	-

Сведения о местоположении границ объекта					
1. Система координат МСК 167					
2. Сведения о характерных точках границ объекта					
Обозначение характерных точек границ	Координаты, м		Метод определения координат характерной точки	Средняя квадратическая погрешность положения характерной точки (Mt), м	Описание обозначения точки на местности (при наличии)
	X	Y			
4314	627946.43	85250.11	Картометрический метод	1	-
4315	627946.57	85251.74	Картометрический метод	1	-
4316	627947.49	85262.79	Картометрический метод	1	-
4317	627947.50	85291.80	Картометрический метод	1	-
4318	627953.64	85314.22	Картометрический метод	1	-
4319	627955.92	85328.11	Картометрический метод	1	-
4320	627957.43	85335.61	Картометрический метод	1	-
4321	627957.46	85335.78	Картометрический метод	1	-
4322	627957.46	85335.84	Картометрический метод	1	-
4323	627962.49	85368.81	Картометрический метод	1	-
4324	627967.50	85395.80	Картометрический метод	1	-
4325	627969.65	85402.50	Картометрический метод	1	-
4326	627969.93	85411.11	Картометрический метод	1	-
4327	627970.43	85437.61	Картометрический метод	1	-
4328	627970.43	85443.61	Картометрический метод	1	-
4329	627971.43	85494.61	Картометрический метод	1	-
4330	627970.93	85545.61	Картометрический метод	1	-
4331	627970.43	85582.11	Картометрический метод	1	-
4332	627969.50	85602.58	Картометрический метод	1	-
4333	627967.50	85616.30	Картометрический метод	1	-
4334	627967.51	85624.30	Картометрический метод	1	-
4335	627967.50	85624.31	Картометрический метод	1	-
4336	627967.84	85625.64	Картометрический метод	1	-
4337	627968.59	85628.60	Картометрический метод	1	-
4338	627970.38	85635.79	Картометрический метод	1	-

Сведения о местоположении границ объекта					
1. Система координат МСК 167					
2. Сведения о характерных точках границ объекта					
Обозначение характерных точек границ	Координаты, м		Метод определения координат характерной точки	Средняя квадратическая погрешность положения характерной точки (Mt), м	Описание обозначения точки на местности (при наличии)
	X	Y			
4339	627970.54	85635.46	Картометрический метод	1	-
4340	627970.56	85635.41	Картометрический метод	1	-
4341	627972.15	85632.11	Картометрический метод	1	-
4342	627976.70	85631.19	Картометрический метод	1	-
4343	627982.56	85630.11	Картометрический метод	1	-
4344	627989.17	85631.41	Картометрический метод	1	-
4345	627992.96	85633.74	Картометрический метод	1	-
4346	628001.28	85638.83	Картометрический метод	1	-
4347	628006.38	85641.95	Картометрический метод	1	-
4348	628009.12	85643.63	Картометрический метод	1	-
4349	628016.29	85648.02	Картометрический метод	1	-
4350	628013.74	85653.39	Картометрический метод	1	-
4351	628015.31	85653.98	Картометрический метод	1	-
4352	628019.32	85656.29	Картометрический метод	0.3	-
4353	628019.40	85656.12	Картометрический метод	1	-
4354	628019.92	85655.41	Картометрический метод	1	-
4355	628022.86	85657.30	Картометрический метод	1	-
4356	628020.39	85661.20	Картометрический метод	0.1	-
4357	628019.20	85663.07	Картометрический метод	1	-
4358	628021.96	85669.92	Картометрический метод	1	-
4359	628015.99	85674.36	Картометрический метод	1	-
4360	628011.03	85678.04	Картометрический метод	0.1	-
4361	628006.35	85681.52	Картометрический метод	1	-
4362	628008.68	85685.57	Картометрический метод	1	-
4363	627997.66	85692.63	Картометрический метод	1	-

Сведения о местоположении границ объекта					
1. Система координат МСК 167					
2. Сведения о характерных точках границ объекта					
Обозначение характерных точек границ	Координаты, м		Метод определения координат характерной точки	Средняя квадратическая погрешность положения характерной точки (Mt), м	Описание обозначения точки на местности (при наличии)
	X	Y			
4364	627992.56	85685.33	Картометрический метод	0.1	-
4365	627984.47	85673.76	Картометрический метод	1	-
4366	627979.43	85676.49	Картометрический метод	1	-
4367	627979.26	85676.59	Картометрический метод	1	-
4368	627979.23	85676.60	Картометрический метод	1	-
4369	627982.50	85694.30	Картометрический метод	1	-
4370	627984.62	85698.76	Картометрический метод	1	-
4371	627984.64	85698.80	Картометрический метод	1	-
4372	627986.79	85703.36	Картометрический метод	1	-
4373	627986.82	85703.43	Картометрический метод	1	-
4374	627986.87	85703.50	Картометрический метод	1	-
4375	627989.15	85706.83	Картометрический метод	0.1	-
4376	627990.89	85712.01	Картометрический метод	1	-
4377	627990.89	85712.02	Картометрический метод	1	-
4378	627991.92	85715.11	Картометрический метод	1	-
4379	627995.25	85711.40	Картометрический метод	1	-
4380	627995.27	85711.37	Картометрический метод	1	-
4381	628004.43	85701.11	Картометрический метод	1	-
4382	628010.30	85693.88	Картометрический метод	1	-
4383	628010.46	85693.69	Картометрический метод	1	-
4384	628015.48	85687.52	Картометрический метод	1	-
4385	628017.43	85685.11	Картометрический метод	1	-
4386	628017.82	85684.65	Картометрический метод	1	-
4387	628019.93	85682.11	Картометрический метод	1	-
4388	628026.90	85675.82	Картометрический метод	1	-

Сведения о местоположении границ объекта					
1. Система координат МСК 167					
2. Сведения о характерных точках границ объекта					
Обозначение характерных точек границ	Координаты, м		Метод определения координат характерной точки	Средняя квадратическая погрешность положения характерной точки (Mt), м	Описание обозначения точки на местности (при наличии)
	X	Y			
4389	628037.55	85668.31	Картометрический метод	1	-
4390	628057.93	85653.11	Картометрический метод	1	-
4391	628058.32	85652.90	Картометрический метод	1	-
4392	628077.37	85643.37	Картометрический метод	1	-
4393	628077.50	85643.30	Картометрический метод	1	-
4394	628077.54	85643.28	Картометрический метод	1	-
4395	628084.31	85637.16	Картометрический метод	1	-
4396	628087.49	85634.30	Картометрический метод	1	-
4397	628104.93	85619.11	Картометрический метод	1	-
4398	628114.69	85613.65	Картометрический метод	1	-
4399	628117.55	85612.32	Картометрический метод	1	-
4400	628137.49	85609.31	Картометрический метод	1	-
4401	628145.94	85608.60	Картометрический метод	1	-
4402	628167.50	85606.81	Картометрический метод	1	-
4403	628174.61	85606.56	Картометрический метод	1	-
4404	628174.63	85606.56	Картометрический метод	1	-
4405	628174.66	85606.56	Картометрический метод	1	-
4406	628174.67	85606.56	Картометрический метод	1	-
4407	628174.69	85606.56	Картометрический метод	1	-
4408	628174.72	85606.56	Картометрический метод	1	-
4409	628174.73	85606.56	Картометрический метод	1	-
4410	628174.74	85606.56	Картометрический метод	1	-
4411	628175.25	85606.54	Картометрический метод	1	-
4412	628197.53	85605.86	Картометрический метод	1	-
4413	628210.69	85605.17	Картометрический метод	1	-

Сведения о местоположении границ объекта					
1. Система координат МСК 167					
2. Сведения о характерных точках границ объекта					
Обозначение характерных точек границ	Координаты, м		Метод определения координат характерной точки	Средняя квадратическая погрешность положения характерной точки (Mt), м	Описание обозначения точки на местности (при наличии)
	X	Y			
4414	628217.46	85604.82	Картометрический метод	1	-
4415	628221.01	85604.73	Картометрический метод	1	-
4416	628237.50	85604.30	Картометрический метод	1	-
4417	628247.44	85603.32	Картометрический метод	1	-
4418	628247.56	85603.30	Картометрический метод	1	-
4419	628252.55	85602.81	Картометрический метод	1	-
4420	628277.54	85593.30	Картометрический метод	1	-
4421	628286.00	85589.92	Картометрический метод	1	-
4422	628289.87	85588.37	Картометрический метод	1	-
4423	628289.88	85588.37	Картометрический метод	1	-
4424	628289.89	85588.36	Картометрический метод	1	-
4425	628289.90	85588.36	Картометрический метод	1	-
4426	628289.91	85588.35	Картометрический метод	1	-
4427	628289.93	85588.35	Картометрический метод	1	-
4428	628289.95	85588.34	Картометрический метод	1	-
4429	628302.52	85583.32	Картометрический метод	1	-
4430	628307.55	85580.79	Картометрический метод	1	-
4431	628322.51	85570.80	Картометрический метод	1	-
4432	628325.19	85569.00	Картометрический метод	1	-
4433	628325.22	85568.98	Картометрический метод	1	-
4434	628325.24	85568.97	Картометрический метод	1	-
4435	628338.11	85562.63	Картометрический метод	1	-
4436	628352.14	85557.63	Картометрический метод	1	-
4437	628367.90	85552.01	Картометрический метод	1	-
4438	628368.15	85551.92	Картометрический метод	1	-

Сведения о местоположении границ объекта					
1. Система координат МСК 167					
2. Сведения о характерных точках границ объекта					
Обозначение характерных точек границ	Координаты, м		Метод определения координат характерной точки	Средняя квадратическая погрешность положения характерной точки (Mt), м	Описание обозначения точки на местности (при наличии)
	X	Y			
4439	628368.26	85551.88	Картометрический метод	1	-
4440	628382.50	85553.31	Картометрический метод	1	-
4441	628387.79	85555.25	Картометрический метод	1	-
4442	628388.03	85555.34	Картометрический метод	1	-
4443	628397.50	85558.81	Картометрический метод	1	-
4444	628428.61	85571.25	Картометрический метод	1	-
4445	628432.51	85572.81	Картометрический метод	1	-
4446	628457.53	85580.27	Картометрический метод	1	-
4447	628460.96	85581.73	Картометрический метод	0.1	-
4448	628474.65	85589.07	Картометрический метод	1	-
4449	628491.87	85598.30	Картометрический метод	0.1	-
4450	628491.87	85617.43	Картометрический метод	0.1	-
4451	628540.24	85617.43	Картометрический метод	0.1	-
4452	628540.24	85599.64	Картометрический метод	0.1	-
4453	628570.27	85599.64	Картометрический метод	0.1	-
4454	628570.27	85544.17	Картометрический метод	1	-
4455	628570.27	85543.72	Картометрический метод	1	-
4456	628570.41	85543.29	Картометрический метод	1	-
4457	628577.48	85528.81	Картометрический метод	1	-
4458	628577.49	85514.13	Картометрический метод	1	-
4459	628579.49	85502.29	Картометрический метод	1	-
4460	628579.99	85494.41	Картометрический метод	1	-
4461	628580.49	85486.35	Картометрический метод	1	-
4462	628580.80	85481.38	Картометрический метод	1	-
4463	628581.30	85478.27	Картометрический метод	1	-

Сведения о местоположении границ объекта					
1. Система координат МСК 167					
2. Сведения о характерных точках границ объекта					
Обозначение характерных точек границ	Координаты, м		Метод определения координат характерной точки	Средняя квадратическая погрешность положения характерной точки (Mt), м	Описание обозначения точки на местности (при наличии)
	X	Y			
4464	628581.94	85474.23	Картометрический метод	1	-
4465	628582.56	85470.29	Картометрический метод	1	-
4466	628582.53	85462.94	Картометрический метод	1	-
4467	628585.70	85440.29	Картометрический метод	1	-
4468	628586.29	85436.85	Картометрический метод	1	-
4469	628586.66	85434.72	Картометрический метод	1	-
4470	628588.07	85426.44	Картометрический метод	1	-
4471	628591.41	85415.84	Картометрический метод	1	-
4472	628591.51	85415.52	Картометрический метод	1	-
4473	628591.95	85414.14	Картометрический метод	1	-
4474	628592.53	85412.29	Картометрический метод	1	-
4475	628602.52	85375.31	Картометрический метод	1	-
4476	628607.52	85354.77	Картометрический метод	1	-
4477	628612.52	85334.80	Картометрический метод	1	-
4478	628617.49	85317.83	Картометрический метод	1	-
4479	628620.26	85303.23	Картометрический метод	1	-
4480	628622.53	85291.32	Картометрический метод	1	-
4481	628632.54	85269.82	Картометрический метод	1	-
4482	628652.49	85246.32	Картометрический метод	1	-
4483	628655.16	85243.56	Картометрический метод	1	-
4484	628667.49	85230.79	Картометрический метод	1	-
4485	628669.78	85228.77	Картометрический метод	1	-
4486	628669.80	85228.75	Картометрический метод	1	-
4487	628669.83	85228.73	Картометрический метод	1	-
4488	628701.09	85207.56	Картометрический метод	1	-

Сведения о местоположении границ объекта					
1. Система координат МСК 167					
2. Сведения о характерных точках границ объекта					
Обозначение характерных точек границ	Координаты, м		Метод определения координат характерной точки	Средняя квадратическая погрешность положения характерной точки (Mt), м	Описание обозначения точки на местности (при наличии)
	X	Y			
4489	628701.10	85207.55	Картометрический метод	1	-
4490	628701.16	85207.51	Картометрический метод	1	-
4491	628701.22	85207.48	Картометрический метод	1	-
4492	628701.83	85207.06	Картометрический метод	1	-
4493	628702.68	85206.67	Картометрический метод	1	-
4494	628702.78	85206.62	Картометрический метод	1	-
4495	628753.15	85183.24	Картометрический метод	1	-
4496	628757.67	85181.61	Картометрический метод	1	-
4497	628760.56	85180.57	Картометрический метод	0.1	-
4498	628790.68	85175.46	Картометрический метод	1	-
4499	628791.81	85175.27	Картометрический метод	1	-
4500	628791.87	85175.25	Картометрический метод	1	-
4501	628805.70	85172.91	Картометрический метод	1	-
4502	628815.76	85168.31	Картометрический метод	1	-
4503	628857.02	85149.42	Картометрический метод	1	-
4504	628873.26	85141.98	Картометрический метод	1	-
4505	628873.34	85141.95	Картометрический метод	0.1	-
4506	628881.99	85139.61	Картометрический метод	0.1	-
4507	628883.73	85139.14	Картометрический метод	0.1	-
4508	628924.71	85128.03	Картометрический метод	0.1	-
4509	628933.25	85125.72	Картометрический метод	0.1	-
4510	628933.29	85125.71	Картометрический метод	1	-
4511	628933.30	85125.71	Картометрический метод	1	-
4512	628933.32	85125.70	Картометрический метод	1	-
4513	629026.80	85118.96	Картометрический метод	1	-

Сведения о местоположении границ объекта					
1. Система координат МСК 167					
2. Сведения о характерных точках границ объекта					
Обозначение характерных точек границ	Координаты, м		Метод определения координат характерной точки	Средняя квадратическая погрешность положения характерной точки (Mt), м	Описание обозначения точки на местности (при наличии)
	X	Y			
4514	629068.39	85115.96	Картометрический метод	1	-
4515	629147.12	85122.14	Картометрический метод	1	-
4516	629194.64	85132.64	Картометрический метод	1	-
4517	629224.37	85135.01	Картометрический метод	1	-
4518	629240.00	85136.25	Картометрический метод	1	-
4519	629314.02	85137.70	Картометрический метод	1	-
4520	629365.54	85142.89	Картометрический метод	1	-
4521	629365.57	85142.90	Картометрический метод	1	-
4522	629365.59	85142.90	Картометрический метод	1	-
4523	629365.60	85142.90	Картометрический метод	1	-
4524	629365.61	85142.90	Картометрический метод	1	-
4525	629408.49	85149.43	Картометрический метод	1	-
4526	629411.61	85151.69	Картометрический метод	1	-
4527	629411.62	85151.69	Картометрический метод	1	-
4528	629411.69	85151.70	Картометрический метод	1	-
4529	629412.49	85151.80	Картометрический метод	1	-
4530	629426.75	85162.81	Картометрический метод	1	-
4531	629443.84	85176.00	Картометрический метод	1	-
4532	629507.30	85184.70	Картометрический метод	1	-
4533	629507.31	85184.71	Картометрический метод	1	-
4534	629507.50	85184.79	Картометрический метод	1	-
4535	629507.62	85184.83	Картометрический метод	1	-
4536	629518.18	85189.40	Картометрический метод	1	-
4537	629521.91	85191.01	Картометрический метод	1	-
4538	629522.37	85191.23	Картометрический метод	1	-

Сведения о местоположении границ объекта					
1. Система координат МСК 167					
2. Сведения о характерных точках границ объекта					
Обозначение характерных точек границ	Координаты, м		Метод определения координат характерной точки	Средняя квадратическая погрешность положения характерной точки (Mt), м	Описание обозначения точки на местности (при наличии)
	X	Y			
4539	629522.50	85191.30	Картометрический метод	1	-
4540	629532.47	85194.29	Картометрический метод	1	-
4541	629532.50	85194.30	Картометрический метод	1	-
4542	629547.50	85196.30	Картометрический метод	1	-
4543	629562.50	85196.30	Картометрический метод	1	-
4544	629566.56	85195.08	Картометрический метод	1	-
4545	629568.56	85194.48	Картометрический метод	1	-
4546	629572.46	85193.33	Картометрический метод	1	-
4547	629582.50	85188.80	Картометрический метод	1	-
4548	629592.54	85185.31	Картометрический метод	1	-
4549	629602.46	85185.55	Картометрический метод	1	-
4550	629612.47	85185.79	Картометрический метод	1	-
4551	629647.52	85189.84	Картометрический метод	1	-
4552	629702.49	85198.79	Картометрический метод	1	-
4553	629757.45	85207.29	Картометрический метод	1	-
4554	629788.19	85214.22	Картометрический метод	1	-
4555	629788.20	85214.22	Картометрический метод	1	-
4556	629789.72	85214.56	Картометрический метод	1	-
4557	629796.43	85216.11	Картометрический метод	1	-
4558	629800.47	85217.06	Картометрический метод	1	-
4559	629800.99	85217.19	Картометрический метод	1	-
4560	629801.00	85217.19	Картометрический метод	1	-
4561	629826.54	85223.57	Картометрический метод	1	-
4562	629827.51	85223.81	Картометрический метод	1	-
4563	629877.56	85236.77	Картометрический метод	1	-

Сведения о местоположении границ объекта					
1. Система координат МСК 167					
2. Сведения о характерных точках границ объекта					
Обозначение характерных точек границ	Координаты, м		Метод определения координат характерной точки	Средняя квадратическая погрешность положения характерной точки (Mt), м	Описание обозначения точки на местности (при наличии)
	X	Y			
4564	629877.90	85236.85	Картометрический метод	1	-
4565	629888.93	85239.56	Картометрический метод	1	-
4566	629889.91	85239.80	Картометрический метод	1	-
4567	629920.43	85247.61	Картометрический метод	1	-
4568	629924.20	85248.01	Картометрический метод	1	-
4569	629924.87	85248.09	Картометрический метод	1	-
4570	629946.99	85250.75	Картометрический метод	1	-
4571	629947.01	85250.75	Картометрический метод	1	-
4572	629947.52	85250.81	Картометрический метод	1	-
4573	629972.55	85254.30	Картометрический метод	1	-
4574	629986.08	85256.80	Картометрический метод	1	-
4575	629986.46	85256.87	Картометрический метод	1	-
4576	630002.49	85259.83	Картометрический метод	1	-
4577	630019.57	85260.49	Картометрический метод	1	-
4578	630019.87	85260.50	Картометрический метод	1	-
4579	630027.52	85260.80	Картометрический метод	1	-
4580	630082.53	85260.76	Картометрический метод	1	-
4581	630107.48	85261.32	Картометрический метод	1	-
4582	630115.52	85261.46	Картометрический метод	1	-
4583	630116.01	85261.47	Картометрический метод	1	-
4584	630132.52	85261.76	Картометрический метод	1	-
4585	630133.53	85261.78	Картометрический метод	1	-
4586	630148.27	85262.11	Картометрический метод	1	-
4587	630157.45	85262.32	Картометрический метод	1	-
4588	630162.46	85262.32	Картометрический метод	1	-

Сведения о местоположении границ объекта					
1. Система координат МСК 167					
2. Сведения о характерных точках границ объекта					
Обозначение характерных точек границ	Координаты, м		Метод определения координат характерной точки	Средняя квадратическая погрешность положения характерной точки (Mt), м	Описание обозначения точки на местности (при наличии)
	X	Y			
4589	630169.44	85262.98	Картометрический метод	1	-
4590	630172.49	85263.28	Картометрический метод	1	-
4591	630187.50	85265.81	Картометрический метод	1	-
4592	630209.33	85272.06	Картометрический метод	1	-
4593	630209.71	85272.17	Картометрический метод	1	-
4594	630222.53	85275.84	Картометрический метод	1	-
4595	630252.44	85282.29	Картометрический метод	1	-
4596	630263.50	85284.14	Картометрический метод	1	-
4597	630272.07	85285.57	Картометрический метод	1	-
4598	630282.49	85287.31	Картометрический метод	1	-
4599	630302.52	85289.31	Картометрический метод	1	-
4600	630330.98	85295.92	Картометрический метод	1	-
4601	630332.55	85296.29	Картометрический метод	1	-
4602	630332.55	85296.85	Картометрический метод	1	-
4603	630347.56	85300.30	Картометрический метод	1	-
4604	630365.81	85306.57	Картометрический метод	1	-
4605	630365.94	85306.61	Картометрический метод	1	-
4606	630366.02	85306.62	Картометрический метод	1	-
4607	630387.49	85310.29	Картометрический метод	1	-
4608	630402.03	85310.87	Картометрический метод	1	-
4609	630403.44	85310.93	Картометрический метод	1	-
4610	630413.13	85311.32	Картометрический метод	1	-
4611	630435.34	85312.20	Картометрический метод	1	-
4612	630437.46	85312.30	Картометрический метод	1	-
4613	630447.48	85312.82	Картометрический метод	1	-

Сведения о местоположении границ объекта					
1. Система координат МСК 167					
2. Сведения о характерных точках границ объекта					
Обозначение характерных точек границ	Координаты, м		Метод определения координат характерной точки	Средняя квадратическая погрешность положения характерной точки (Mt), м	Описание обозначения точки на местности (при наличии)
	X	Y			
4614	630452.50	85313.30	Картометрический метод	1	-
4615	630477.54	85313.30	Картометрический метод	1	-
4616	630484.11	85313.93	Картометрический метод	1	-
4617	630487.46	85314.26	Картометрический метод	1	-
4618	630502.45	85318.79	Картометрический метод	1	-
4619	630517.56	85326.86	Картометрический метод	1	-
4620	630525.70	85328.74	Картометрический метод	1	-
4621	630525.87	85328.78	Картометрический метод	1	-
4622	630530.42	85330.11	Картометрический метод	1	-
4623	630532.63	85330.34	Картометрический метод	1	-
4624	630532.74	85330.36	Картометрический метод	1	-
4625	630537.48	85331.31	Картометрический метод	1	-
4626	630539.66	85331.09	Картометрический метод	1	-
4627	630539.73	85331.09	Картометрический метод	1	-
4628	630539.83	85331.10	Картометрический метод	1	-
4629	630539.84	85331.10	Картометрический метод	1	-
4630	630539.93	85331.11	Картометрический метод	1	-
4631	630539.98	85331.10	Картометрический метод	1	-
4632	630539.99	85331.10	Картометрический метод	1	-
4633	630540.48	85331.01	Картометрический метод	1	-
4634	630540.58	85331.00	Картометрический метод	1	-
4635	630546.92	85330.36	Картометрический метод	1	-
4636	630547.49	85330.31	Картометрический метод	1	-
4637	630553.62	85328.76	Картометрический метод	1	-
4638	630557.53	85327.78	Картометрический метод	1	-

Сведения о местоположении границ объекта					
1. Система координат МСК 167					
2. Сведения о характерных точках границ объекта					
Обозначение характерных точек границ	Координаты, м		Метод определения координат характерной точки	Средняя квадратическая погрешность положения характерной точки (Mt), м	Описание обозначения точки на местности (при наличии)
	X	Y			
4639	630577.50	85318.35	Картометрический метод	1	-
4640	630587.43	85313.12	Картометрический метод	0.1	-
4641	630605.39	85305.67	Картометрический метод	1	-
4642	630605.53	85305.62	Картометрический метод	1	-
4643	630605.54	85305.61	Картометрический метод	1	-
4644	630607.93	85304.62	Картометрический метод	0.1	-
4645	630608.29	85304.45	Картометрический метод	1	-
4646	630608.50	85304.35	Картометрический метод	1	-
4647	630627.50	85296.33	Картометрический метод	1	-
4648	630647.49	85284.30	Картометрический метод	1	-
4649	630662.49	85270.30	Картометрический метод	1	-
4650	630672.44	85259.79	Картометрический метод	1	-
4651	630682.52	85253.47	Картометрический метод	1	-
4652	630682.61	85253.42	Картометрический метод	1	-
4653	630682.96	85253.19	Картометрический метод	1	-
4654	630687.52	85250.33	Картометрический метод	1	-
4655	630702.47	85244.79	Картометрический метод	1	-
4656	630722.51	85243.83	Картометрический метод	1	-
4657	630747.47	85241.74	Картометрический метод	1	-
4658	630750.47	85241.61	Картометрический метод	1	-
4659	630752.29	85241.53	Картометрический метод	1	-
4660	630752.51	85241.52	Картометрический метод	1	-
4661	630757.49	85241.30	Картометрический метод	1	-
4662	630779.46	85241.30	Картометрический метод	1	-
4663	630779.55	85241.31	Картометрический метод	1	-

Сведения о местоположении границ объекта					
1. Система координат МСК 167					
2. Сведения о характерных точках границ объекта					
Обозначение характерных точек границ	Координаты, м		Метод определения координат характерной точки	Средняя квадратическая погрешность положения характерной точки (Mt), м	Описание обозначения точки на местности (при наличии)
	X	Y			
4664	630810.03	85243.19	Картометрический метод	1	-
4665	630810.14	85243.20	Картометрический метод	1	-
4666	630810.16	85243.20	Картометрический метод	1	-
4667	630832.52	85246.32	Картометрический метод	1	-
4668	630842.51	85248.80	Картометрический метод	1	-
4669	630866.31	85249.26	Картометрический метод	1	-
4670	630867.46	85249.28	Картометрический метод	1	-
4671	630877.94	85250.35	Картометрический метод	1	-
4672	630882.49	85250.81	Картометрический метод	1	-
4673	630889.63	85250.81	Картометрический метод	1	-
4674	630891.16	85251.08	Картометрический метод	1	-
4675	630892.19	85251.26	Картометрический метод	1	-
4676	630929.73	85257.99	Картометрический метод	1	-
4677	630932.74	85258.69	Картометрический метод	1	-
4678	630937.57	85260.86	Картометрический метод	1	-
4679	630947.44	85265.29	Картометрический метод	1	-
4680	630965.58	85270.41	Картометрический метод	1	-
4681	630972.45	85272.35	Картометрический метод	1	-
4682	630979.99	85274.96	Картометрический метод	1	-
4683	630992.46	85279.29	Картометрический метод	1	-
4684	631007.48	85283.78	Картометрический метод	1	-
4685	631019.36	85285.76	Картометрический метод	1	-
4686	631019.37	85285.76	Картометрический метод	1	-
4687	631020.83	85286.33	Картометрический метод	1	-
4688	631093.38	85314.80	Картометрический метод	0.1	-

Сведения о местоположении границ объекта					
1. Система координат МСК 167					
2. Сведения о характерных точках границ объекта					
Обозначение характерных точек границ	Координаты, м		Метод определения координат характерной точки	Средняя квадратическая погрешность положения характерной точки (Mt), м	Описание обозначения точки на местности (при наличии)
	X	Y			
4689	631093.39	85314.80	Картометрический метод	1	-
4690	631108.19	85323.94	Картометрический метод	1	-
4691	631119.75	85331.08	Картометрический метод	1	-
4692	631119.82	85331.13	Картометрический метод	1	-
4693	631125.92	85340.61	Картометрический метод	0.1	-
4694	631130.39	85345.08	Картометрический метод	1	-
4695	631132.54	85348.31	Картометрический метод	1	-
4696	631142.54	85352.29	Картометрический метод	1	-
4697	631150.19	85355.87	Картометрический метод	1	-
4698	631150.20	85355.87	Картометрический метод	1	-
4699	631156.43	85359.11	Картометрический метод	1	-
4700	631161.30	85361.06	Картометрический метод	1	-
4701	631172.52	85366.28	Картометрический метод	1	-
4702	631182.53	85369.25	Картометрический метод	1	-
4703	631197.53	85374.35	Картометрический метод	1	-
4704	631205.85	85377.90	Картометрический метод	1	-
4705	631205.86	85377.91	Картометрический метод	1	-
4706	631210.43	85380.60	Картометрический метод	0.1	-
4707	631219.97	85388.24	Картометрический метод	1	-
4708	631222.50	85390.79	Картометрический метод	1	-
4709	631227.50	85394.28	Картометрический метод	1	-
4710	631228.77	85395.30	Картометрический метод	1	-
4711	631228.84	85395.36	Картометрический метод	1	-
4712	631229.79	85396.21	Картометрический метод	1	-
4713	631231.93	85398.11	Картометрический метод	0.1	-

Сведения о местоположении границ объекта					
1. Система координат МСК 167					
2. Сведения о характерных точках границ объекта					
Обозначение характерных точек границ	Координаты, м		Метод определения координат характерной точки	Средняя квадратическая погрешность положения характерной точки (Mt), м	Описание обозначения точки на местности (при наличии)
	X	Y			
4714	631232.11	85398.16	Картометрический метод	1	-
4715	631232.16	85398.17	Картометрический метод	1	-
4716	631232.44	85398.26	Картометрический метод	1	-
4717	631232.47	85398.27	Картометрический метод	1	-
4718	631232.49	85398.29	Картометрический метод	1	-
4719	631232.57	85398.31	Картометрический метод	1	-
4720	631233.47	85398.54	Картометрический метод	1	-
4721	631233.48	85398.54	Картометрический метод	1	-
4722	631240.43	85400.48	Картометрический метод	1	-
4723	631240.46	85400.48	Картометрический метод	1	-
4724	631240.93	85400.61	Картометрический метод	0.1	-
4725	631240.95	85400.61	Картометрический метод	1	-
4726	631241.40	85400.67	Картометрический метод	1	-
4727	631241.85	85400.72	Картометрический метод	1	-
4728	631242.32	85400.78	Картометрический метод	1	-
4729	631242.49	85400.82	Картометрический метод	1	-
4730	631249.49	85401.85	Картометрический метод	1	-
4731	631252.52	85402.30	Картометрический метод	1	-
4732	631262.54	85401.30	Картометрический метод	1	-
4733	631277.46	85400.30	Картометрический метод	1	-
4734	631277.96	85400.19	Картометрический метод	1	-
4735	631277.99	85400.19	Картометрический метод	1	-
4736	631279.42	85400.10	Картометрический метод	0.1	-
4737	631280.91	85399.61	Картометрический метод	1	-
4738	631280.94	85399.60	Картометрический метод	1	-

Сведения о местоположении границ объекта					
1. Система координат МСК 167					
2. Сведения о характерных точках границ объекта					
Обозначение характерных точек границ	Координаты, м		Метод определения координат характерной точки	Средняя квадратическая погрешность положения характерной точки (Mt), м	Описание обозначения точки на местности (при наличии)
	X	Y			
4739	631281.69	85399.45	Картометрический метод	1	-
4740	631282.49	85399.29	Картометрический метод	1	-
4741	631284.99	85398.30	Картометрический метод	1	-
4742	631285.02	85398.29	Картометрический метод	1	-
4743	631288.69	85397.11	Картометрический метод	1	-
4744	631292.13	85396.00	Картометрический метод	1	-
4745	631294.93	85395.11	Картометрический метод	1	-
4746	631300.07	85392.78	Картометрический метод	1	-
4747	631300.09	85392.77	Картометрический метод	1	-
4748	631304.92	85391.16	Картометрический метод	1	-
4749	631304.99	85391.14	Картометрический метод	1	-
4750	631305.11	85391.10	Картометрический метод	1	-
4751	631305.25	85391.05	Картометрический метод	1	-
4752	631305.39	85391.01	Картометрический метод	1	-
4753	631305.60	85390.93	Картометрический метод	1	-
4754	631305.66	85390.91	Картометрический метод	1	-
4755	631307.47	85390.31	Картометрический метод	1	-
4756	631322.54	85384.33	Картометрический метод	1	-
4757	631332.19	85382.85	Картометрический метод	1	-
4758	631332.27	85382.84	Картометрический метод	1	-
4759	631334.42	85382.61	Картометрический метод	1	-
4760	631334.43	85382.61	Картометрический метод	1	-
4761	631339.43	85381.36	Картометрический метод	1	-
4762	631342.43	85380.61	Картометрический метод	1	-
4763	631344.43	85380.11	Картометрический метод	1	-

Сведения о местоположении границ объекта					
1. Система координат МСК 167					
2. Сведения о характерных точках границ объекта					
Обозначение характерных точек границ	Координаты, м		Метод определения координат характерной точки	Средняя квадратическая погрешность положения характерной точки (Mt), м	Описание обозначения точки на местности (при наличии)
	X	Y			
4764	631344.48	85380.10	Картометрический метод	1	-
4765	631346.20	85379.74	Картометрический метод	1	-
4766	631346.20	85379.73	Картометрический метод	1	-
4767	631346.21	85379.73	Картометрический метод	1	-
4768	631346.23	85379.73	Картометрический метод	1	-
4769	631346.24	85379.72	Картометрический метод	1	-
4770	631350.48	85379.10	Картометрический метод	1	-
4771	631350.49	85379.10	Картометрический метод	1	-
4772	631352.25	85378.84	Картометрический метод	1	-
4773	631352.50	85378.80	Картометрический метод	1	-
4774	631352.51	85378.80	Картометрический метод	1	-
4775	631363.29	85377.73	Картометрический метод	1	-
4776	631367.54	85377.31	Картометрический метод	1	-
4777	631371.63	85377.92	Картометрический метод	1	-
4778	631378.89	85379.01	Картометрический метод	1	-
4779	631379.58	85379.11	Картометрический метод	1	-
4780	631379.72	85379.13	Картометрический метод	1	-
4781	631387.50	85380.30	Картометрический метод	1	-
4782	631393.96	85381.16	Картометрический метод	1	-
4783	631394.30	85381.21	Картометрический метод	1	-
4784	631402.50	85382.30	Картометрический метод	1	-
4785	631402.71	85382.36	Картометрический метод	1	-
4786	631403.31	85382.54	Картометрический метод	1	-
4787	631403.89	85382.72	Картометрический метод	1	-
4788	631412.49	85385.34	Картометрический метод	1	-

Сведения о местоположении границ объекта					
1. Система координат МСК 167					
2. Сведения о характерных точках границ объекта					
Обозначение характерных точек границ	Координаты, м		Метод определения координат характерной точки	Средняя квадратическая погрешность положения характерной точки (Mt), м	Описание обозначения точки на местности (при наличии)
	X	Y			
4789	631427.51	85388.34	Картометрический метод	1	-
4790	631433.63	85389.73	Картометрический метод	1	-
4791	631433.64	85389.73	Картометрический метод	1	-
4792	631442.50	85391.80	Картометрический метод	1	-
4793	631451.99	85393.07	Картометрический метод	1	-
4794	631456.47	85393.66	Картометрический метод	1	-
4795	631457.50	85393.80	Картометрический метод	1	-
4796	631472.50	85396.30	Картометрический метод	1	-
4797	631473.81	85396.52	Картометрический метод	1	-
4798	631487.46	85398.81	Картометрический метод	1	-
4799	631502.49	85402.30	Картометрический метод	1	-
4800	631504.11	85402.57	Картометрический метод	1	-
4801	631504.46	85402.63	Картометрический метод	1	-
4802	631505.53	85402.80	Картометрический метод	1	-
4803	631517.04	85404.72	Картометрический метод	1	-
4804	631517.06	85404.72	Картометрический метод	1	-
4805	631518.72	85406.13	Картометрический метод	1	-
4806	631518.73	85406.14	Картометрический метод	1	-
4807	631518.75	85406.16	Картометрический метод	1	-
4808	631520.36	85407.92	Картометрический метод	1	-
4809	631522.49	85410.24	Картометрический метод	1	-
4810	631527.47	85415.26	Картометрический метод	1	-
4811	631532.47	85418.31	Картометрический метод	1	-
4812	631542.49	85417.78	Картометрический метод	1	-
4813	631545.48	85415.14	Картометрический метод	1	-

Сведения о местоположении границ объекта					
1. Система координат МСК 167					
2. Сведения о характерных точках границ объекта					
Обозначение характерных точек границ	Координаты, м		Метод определения координат характерной точки	Средняя квадратическая погрешность положения характерной точки (Mt), м	Описание обозначения точки на местности (при наличии)
	X	Y			
4814	631546.70	85414.29	Картометрический метод	1	-
4815	631546.89	85414.16	Картометрический метод	1	-
4816	631548.42	85413.10	Картометрический метод	0.1	-
4817	631550.10	85412.16	Картометрический метод	1	-
4818	631551.98	85411.30	Картометрический метод	1	-
4819	631557.18	85408.92	Картометрический метод	1	-
4820	631557.46	85408.80	Картометрический метод	1	-
4821	631562.47	85408.76	Картометрический метод	1	-
4822	631567.47	85408.80	Картометрический метод	1	-
4823	631577.48	85411.77	Картометрический метод	1	-
4824	631579.52	85412.59	Картометрический метод	1	-
4825	631579.57	85412.61	Картометрический метод	1	-
4826	631579.62	85412.63	Картометрический метод	1	-
4827	631585.93	85415.61	Картометрический метод	0.1	-
4828	631596.93	85420.61	Картометрический метод	0.1	-
4829	631597.59	85420.85	Картометрический метод	1	-
4830	631602.48	85423.32	Картометрический метод	1	-
4831	631611.44	85425.07	Картометрический метод	1	-
4832	631613.94	85425.73	Картометрический метод	1	-
4833	631615.09	85426.02	Картометрический метод	1	-
4834	631615.45	85426.11	Картометрический метод	1	-
4835	631616.01	85426.08	Картометрический метод	1	-
4836	631616.34	85426.06	Картометрический метод	1	-
4837	631616.51	85426.06	Картометрический метод	1	-
4838	631617.49	85426.25	Картометрический метод	1	-

Сведения о местоположении границ объекта					
1. Система координат МСК 167					
2. Сведения о характерных точках границ объекта					
Обозначение характерных точек границ	Координаты, м		Метод определения координат характерной точки	Средняя квадратическая погрешность положения характерной точки (Mt), м	Описание обозначения точки на местности (при наличии)
	X	Y			
4839	631627.52	85425.81	Картометрический метод	1	-
4840	631628.62	85425.16	Картометрический метод	1	-
4841	631631.08	85423.68	Картометрический метод	1	-
4842	631631.09	85423.68	Картометрический метод	1	-
4843	631632.91	85423.00	Картометрический метод	1	-
4844	631633.93	85422.61	Картометрический метод	0.1	-
4845	631637.11	85420.86	Картометрический метод	1	-
4846	631637.36	85420.73	Картометрический метод	1	-
4847	631643.93	85417.11	Картометрический метод	0.1	-
4848	631651.36	85414.63	Картометрический метод	1	-
4849	631652.52	85414.29	Картометрический метод	1	-
4850	631661.34	85413.42	Картометрический метод	1	-
4851	631667.56	85412.81	Картометрический метод	1	-
4852	631677.48	85411.77	Картометрический метод	1	-
4853	631687.52	85408.32	Картометрический метод	1	-
4854	631696.69	85406.15	Картометрический метод	1	-
4855	631696.71	85406.15	Картометрический метод	1	-
4856	631696.76	85406.14	Картометрический метод	1	-
4857	631703.27	85404.76	Картометрический метод	1	-
4858	631703.28	85404.76	Картометрический метод	0.1	-
4859	631703.99	85404.78	Картометрический метод	1	-
4860	631704.14	85404.79	Картометрический метод	1	-
4861	631710.08	85405.01	Картометрический метод	0.1	-
4862	631722.22	85405.45	Картометрический метод	1	-
4863	631723.93	85406.04	Картометрический метод	1	-

Сведения о местоположении границ объекта					
1. Система координат МСК 167					
2. Сведения о характерных точках границ объекта					
Обозначение характерных точек границ	Координаты, м		Метод определения координат характерной точки	Средняя квадратическая погрешность положения характерной точки (Mt), м	Описание обозначения точки на местности (при наличии)
	X	Y			
4864	631724.68	85406.30	Картометрический метод	1	-
4865	631726.48	85406.93	Картометрический метод	1	-
4866	631727.50	85407.30	Картометрический метод	1	-
4867	631737.99	85413.59	Картометрический метод	1	-
4868	631742.49	85416.30	Картометрический метод	1	-
4869	631747.47	85419.79	Картометрический метод	1	-
4870	631749.73	85416.68	Картометрический метод	1	-
4871	631752.51	85412.85	Картометрический метод	1	-
4872	631754.92	85406.53	Картометрический метод	1	-
4873	631754.93	85406.53	Картометрический метод	1	-
4874	631848.60	85407.02	Картометрический метод	1	-
4875	631887.44	85407.22	Картометрический метод	1	-
4876	631887.45	85407.23	Картометрический метод	0.1	-
4877	631887.47	85407.28	Картометрический метод	1	-
4878	631887.49	85407.32	Картометрический метод	1	-
4879	631892.48	85413.85	Картометрический метод	1	-
4880	631898.97	85415.55	Картометрический метод	1	-
4881	631903.91	85416.84	Картометрический метод	1	-
4882	631903.93	85416.84	Картометрический метод	1	-
4883	631907.01	85417.67	Картометрический метод	1	-
4884	631907.50	85417.80	Картометрический метод	1	-
4885	631918.07	85418.86	Картометрический метод	1	-
4886	631922.52	85419.31	Картометрический метод	1	-
4887	631933.25	85414.64	Картометрический метод	1	-
4888	631937.50	85412.80	Картометрический метод	1	-

Сведения о местоположении границ объекта					
1. Система координат МСК 167					
2. Сведения о характерных точках границ объекта					
Обозначение характерных точек границ	Координаты, м		Метод определения координат характерной точки	Средняя квадратическая погрешность положения характерной точки (Mt), м	Описание обозначения точки на местности (при наличии)
	X	Y			
4889	631938.59	85412.47	Картометрический метод	1	-
4890	631940.21	85411.98	Картометрический метод	1	-
4891	631940.22	85411.98	Картометрический метод	1	-
4892	631944.30	85410.76	Картометрический метод	1	-
4893	631947.28	85409.87	Картометрический метод	1	-
4894	631947.30	85409.86	Картометрический метод	1	-
4895	631947.31	85409.85	Картометрический метод	1	-
4896	631947.70	85409.88	Картометрический метод	1	-
4897	631947.78	85409.88	Картометрический метод	1	-
4898	631947.90	85409.89	Картометрический метод	1	-
4899	631947.91	85409.89	Картометрический метод	1	-
4900	631949.09	85409.95	Картометрический метод	1	-
4901	631952.19	85410.11	Картометрический метод	1	-
4902	631952.29	85410.12	Картометрический метод	1	-
4903	631952.30	85410.12	Картометрический метод	1	-
4904	631952.45	85410.13	Картометрический метод	1	-
4905	631952.46	85410.13	Картометрический метод	1	-
4906	631969.95	85411.04	Картометрический метод	1	-
4907	631970.04	85411.05	Картометрический метод	1	-
4908	631974.67	85411.82	Картометрический метод	1	-
4909	631977.41	85412.27	Картометрический метод	1	-
4910	631977.50	85412.30	Картометрический метод	1	-
4911	631992.50	85418.80	Картометрический метод	1	-
4912	632007.50	85421.80	Картометрический метод	1	-
4913	632013.23	85418.35	Картометрический метод	1	-

Сведения о местоположении границ объекта					
1. Система координат МСК 167					
2. Сведения о характерных точках границ объекта					
Обозначение характерных точек границ	Координаты, м		Метод определения координат характерной точки	Средняя квадратическая погрешность положения характерной точки (Mt), м	Описание обозначения точки на местности (при наличии)
	X	Y			
4914	632016.65	85416.33	Картометрический метод	1	-
4915	632016.69	85416.34	Картометрический метод	1	-
4916	632016.70	85416.34	Картометрический метод	1	-
4917	632017.46	85416.43	Картометрический метод	1	-
4918	632017.47	85416.25	Картометрический метод	1	-
4919	632017.50	85415.80	Картометрический метод	1	-
4920	632021.42	85416.49	Картометрический метод	1	-
4921	632023.14	85416.79	Картометрический метод	1	-
4922	632023.22	85416.80	Картометрический метод	1	-
4923	632023.33	85416.83	Картометрический метод	1	-
4924	632029.58	85417.91	Картометрический метод	1	-
4925	632090.52	85420.45	Картометрический метод	1	-
4926	632129.44	85413.15	Картометрический метод	1	-
4927	632146.33	85409.98	Картометрический метод	1	-
4928	632161.50	85405.34	Картометрический метод	1	-
4929	632162.46	85405.05	Картометрический метод	1	-
4930	632164.57	85404.40	Картометрический метод	1	-
4931	632178.89	85400.02	Картометрический метод	1	-
4932	632179.84	85399.73	Картометрический метод	1	-
4933	632179.87	85399.72	Картометрический метод	1	-
4934	632187.50	85405.80	Картометрический метод	1	-
4935	632190.69	85405.64	Картометрический метод	1	-
4936	632191.10	85405.62	Картометрический метод	1	-
4937	632195.93	85405.38	Картометрический метод	1	-
4938	632197.49	85405.31	Картометрический метод	1	-

Сведения о местоположении границ объекта					
1. Система координат МСК 167					
2. Сведения о характерных точках границ объекта					
Обозначение характерных точек границ	Координаты, м		Метод определения координат характерной точки	Средняя квадратическая погрешность положения характерной точки (Mt), м	Описание обозначения точки на местности (при наличии)
	X	Y			
4939	632197.50	85405.30	Картометрический метод	1	-
4940	632197.89	85404.75	Картометрический метод	1	-
4941	632202.54	85398.29	Картометрический метод	1	-
4942	632204.42	85392.21	Картометрический метод	1	-
4943	632205.40	85391.91	Картометрический метод	1	-
4944	632252.45	85377.53	Картометрический метод	1	-
4945	632263.66	85375.32	Картометрический метод	1	-
4946	632265.79	85374.90	Картометрический метод	1	-
4947	632265.80	85374.90	Картометрический метод	1	-
4948	632269.04	85374.27	Картометрический метод	1	-
4949	632274.66	85377.60	Картометрический метод	1	-
4950	632281.43	85382.11	Картометрический метод	1	-
4951	632295.43	85389.61	Картометрический метод	1	-
4952	632299.83	85390.14	Картометрический метод	1	-
4953	632300.15	85390.19	Картометрический метод	1	-
4954	632305.34	85390.98	Картометрический метод	1	-
4955	632307.41	85391.30	Картометрический метод	1	-
4956	632307.47	85391.31	Картометрический метод	1	-
4957	632322.49	85389.79	Картометрический метод	1	-
4958	632342.54	85390.83	Картометрический метод	1	-
4959	632347.29	85391.32	Картометрический метод	1	-
4960	632347.32	85391.33	Картометрический метод	1	-
4961	632347.85	85391.63	Картометрический метод	1	-
4962	632347.88	85391.66	Картометрический метод	1	-
4963	632352.53	85395.80	Картометрический метод	1	-

Сведения о местоположении границ объекта					
1. Система координат МСК 167					
2. Сведения о характерных точках границ объекта					
Обозначение характерных точек границ	Координаты, м		Метод определения координат характерной точки	Средняя квадратическая погрешность положения характерной точки (Mt), м	Описание обозначения точки на местности (при наличии)
	X	Y			
4964	632367.56	85398.29	Картометрический метод	1	-
4965	632367.96	85398.19	Картометрический метод	1	-
4966	632368.32	85398.10	Картометрический метод	1	-
4967	632368.44	85398.12	Картометрический метод	0.1	-
4968	632370.25	85397.61	Картометрический метод	1	-
4969	632370.26	85397.61	Картометрический метод	1	-
4970	632370.34	85397.59	Картометрический метод	1	-
4971	632370.35	85397.59	Картометрический метод	1	-
4972	632377.47	85395.80	Картометрический метод	1	-
4973	632378.04	85394.69	Картометрический метод	1	-
4974	632378.06	85394.64	Картометрический метод	1	-
4975	632383.93	85385.61	Картометрический метод	1	-
4976	632388.43	85370.11	Картометрический метод	1	-
4977	632389.43	85366.11	Картометрический метод	1	-
4978	632391.27	85356.91	Картометрический метод	1	-
4979	632391.27	85356.90	Картометрический метод	1	-
4980	632391.29	85356.85	Картометрический метод	1	-
4981	632392.49	85353.85	Картометрический метод	1	-
4982	632402.46	85341.30	Картометрический метод	1	-
4983	632407.46	85337.85	Картометрический метод	1	-
4984	632412.51	85334.36	Картометрический метод	1	-
4985	632425.95	85328.63	Картометрический метод	1	-
4986	632432.48	85325.85	Картометрический метод	1	-
4987	632452.46	85319.32	Картометрический метод	1	-
4988	632472.51	85317.31	Картометрический метод	1	-

Сведения о местоположении границ объекта					
1. Система координат МСК 167					
2. Сведения о характерных точках границ объекта					
Обозначение характерных точек границ	Координаты, м		Метод определения координат характерной точки	Средняя квадратическая погрешность положения характерной точки (Mt), м	Описание обозначения точки на местности (при наличии)
	X	Y			
4989	632487.53	85316.31	Картометрический метод	1	-
4990	632502.56	85319.84	Картометрический метод	1	-
4991	632512.38	85324.09	Картометрический метод	1	-
4992	632512.46	85324.13	Картометрический метод	1	-
4993	632517.56	85326.33	Картометрический метод	1	-
4994	632527.56	85329.78	Картометрический метод	1	-
4995	632547.49	85331.27	Картометрический метод	1	-
4996	632548.03	85331.05	Картометрический метод	1	-
4997	632548.05	85331.04	Картометрический метод	1	-
4998	632548.39	85331.07	Картометрический метод	1	-
4999	632548.92	85331.12	Картометрический метод	0.1	-
5000	632559.43	85327.11	Картометрический метод	0.1	-
5001	632574.93	85320.11	Картометрический метод	1	-
5002	632579.51	85319.25	Картометрический метод	1	-
5003	632579.79	85319.21	Картометрический метод	1	-
5004	632579.80	85319.21	Картометрический метод	1	-
5005	632592.54	85317.27	Картометрический метод	1	-
5006	632599.29	85313.59	Картометрический метод	1	-
5007	632599.30	85313.59	Картометрический метод	1	-
5008	632599.35	85313.56	Картометрический метод	1	-
5009	632599.45	85313.50	Картометрический метод	1	-
5010	632599.46	85313.50	Картометрический метод	1	-
5011	632603.93	85311.60	Картометрический метод	1	-
5012	632606.86	85308.84	Картометрический метод	1	-
5013	632610.45	85305.46	Картометрический метод	1	-

Сведения о местоположении границ объекта					
1. Система координат МСК 167					
2. Сведения о характерных точках границ объекта					
Обозначение характерных точек границ	Координаты, м		Метод определения координат характерной точки	Средняя квадратическая погрешность положения характерной точки (Mt), м	Описание обозначения точки на местности (при наличии)
	X	Y			
5014	632610.55	85305.38	Картометрический метод	1	-
5015	632610.56	85305.38	Картометрический метод	1	-
5016	632611.83	85304.36	Картометрический метод	1	-
5017	632612.54	85303.79	Картометрический метод	1	-
5018	632622.51	85290.32	Картометрический метод	1	-
5019	632625.27	85281.97	Картометрический метод	1	-
5020	632625.28	85281.94	Картометрический метод	1	-
5021	632628.93	85275.11	Картометрический метод	1	-
5022	632633.01	85270.50	Картометрический метод	1	-
5023	632633.03	85270.48	Картометрический метод	1	-
5024	632633.04	85270.48	Картометрический метод	1	-
5025	632633.05	85270.47	Картометрический метод	1	-
5026	632642.47	85262.32	Картометрический метод	1	-
5027	632644.78	85256.67	Картометрический метод	1	-
5028	632647.55	85249.85	Картометрический метод	1	-
5029	632649.28	85243.44	Картометрический метод	1	-
5030	632649.29	85243.43	Картометрический метод	1	-
5031	632649.29	85243.39	Картометрический метод	1	-
5032	632649.31	85243.30	Картометрический метод	1	-
5033	632652.87	85233.91	Картометрический метод	1	-
5034	632653.31	85232.74	Картометрический метод	0.1	-
5035	632653.49	85232.63	Картометрический метод	1	-
5036	632653.58	85232.57	Картометрический метод	1	-
5037	632653.90	85232.21	Картометрический метод	0.1	-
5038	632673.14	85224.58	Картометрический метод	0.1	-

Сведения о местоположении границ объекта					
1. Система координат МСК 167					
2. Сведения о характерных точках границ объекта					
Обозначение характерных точек границ	Координаты, м		Метод определения координат характерной точки	Средняя квадратическая погрешность положения характерной точки (Mt), м	Описание обозначения точки на местности (при наличии)
	X	Y			
5039	632606.01	85366.20	Картометрический метод	0.1	-
5040	632636.38	85381.44	Картометрический метод	0.1	-
5041	632667.74	85356.36	Картометрический метод	0.1	-
5042	632775.67	85394.34	Картометрический метод	0.1	-
5043	632783.30	85374.90	Картометрический метод	1	-
5044	632793.84	85348.10	Картометрический метод	0.1	-
5045	632805.38	85344.35	Картометрический метод	0.1	-
5046	632803.34	85350.82	Картометрический метод	0.1	-
5047	632808.52	85351.92	Картометрический метод	0.1	-
5048	632811.93	85363.11	Картометрический метод	1	-
5049	632820.15	85398.18	Картометрический метод	1	-
5050	632820.17	85398.27	Картометрический метод	1	-
5051	632849.92	85525.11	Картометрический метод	0.1	-
5052	632853.72	85542.16	Картометрический метод	1	-
5053	632853.73	85542.20	Картометрический метод	1	-
5054	632853.73	85542.21	Картометрический метод	1	-
5055	632855.93	85552.11	Картометрический метод	0.1	-
5056	632870.43	85613.11	Картометрический метод	0.1	-
5057	632881.93	85626.11	Картометрический метод	0.1	-
5058	633011.43	85773.61	Картометрический метод	0.1	-
5059	633020.43	85784.11	Картометрический метод	1	-
5060	633045.93	85812.61	Картометрический метод	0.1	-
5061	633062.10	85831.24	Картометрический метод	1	-
5062	633062.16	85831.31	Картометрический метод	1	-
5063	633062.17	85831.31	Картометрический метод	1	-

Сведения о местоположении границ объекта					
1. Система координат МСК 167					
2. Сведения о характерных точках границ объекта					
Обозначение характерных точек границ	Координаты, м		Метод определения координат характерной точки	Средняя квадратическая погрешность положения характерной точки (Mt), м	Описание обозначения точки на местности (при наличии)
	X	Y			
5064	633062.43	85831.61	Картометрический метод	1	-
5065	633064.11	85833.55	Картометрический метод	1	-
5066	633065.34	85834.95	Картометрический метод	1	-
5067	633065.78	85835.44	Картометрический метод	1	-
5068	633096.93	85871.11	Картометрический метод	0.1	-
5069	633131.93	85910.61	Картометрический метод	0.1	-
5070	633202.79	85991.59	Картометрический метод	1	-
5071	633203.22	85992.09	Картометрический метод	1	-
5072	633204.01	85993.00	Картометрический метод	1	-
5073	633212.43	86002.61	Картометрический метод	1	-
5074	633282.93	86082.61	Картометрический метод	0.1	-
5075	633283.93	86081.61	Картометрический метод	1	-
5076	633286.91	86078.62	Картометрический метод	1	-
5077	633286.93	86078.61	Картометрический метод	1	-
5078	633295.46	86070.81	Картометрический метод	1	-
5079	633295.48	86070.79	Картометрический метод	1	-
5080	633295.49	86070.78	Картометрический метод	1	-
5081	633364.33	86002.61	Картометрический метод	0.1	-
5082	633343.51	85989.92	Картометрический метод	0.1	-
5083	633348.71	85980.55	Картометрический метод	1	-
5084	633368.04	85945.69	Картометрический метод	0.1	-
5085	633368.11	85945.55	Картометрический метод	0.1	-
5086	633344.23	85929.66	Картометрический метод	0.1	-
5087	633358.25	85912.67	Картометрический метод	0.1	-
5088	633331.77	85897.94	Картометрический метод	0.1	-

Сведения о местоположении границ объекта					
1. Система координат МСК 167					
2. Сведения о характерных точках границ объекта					
Обозначение характерных точек границ	Координаты, м		Метод определения координат характерной точки	Средняя квадратическая погрешность положения характерной точки (Mt), м	Описание обозначения точки на местности (при наличии)
	X	Y			
5089	633306.59	85884.97	Картометрический метод	0.1	-
5090	633307.64	85880.79	Картометрический метод	0.1	-
5091	633314.54	85848.62	Картометрический метод	0.1	-
5092	633320.47	85820.98	Картометрический метод	1	-
5093	633321.60	85815.72	Картометрический метод	0.1	-
5094	633323.73	85815.76	Картометрический метод	0.1	-
5095	633342.42	85815.53	Картометрический метод	0.1	-
5096	633342.43	85815.53	Картометрический метод	0.1	-
5097	633345.54	85815.51	Картометрический метод	0.1	-
5098	633332.46	85865.96	Картометрический метод	1	-
5099	633326.48	85889.03	Картометрический метод	0.1	-
5100	633361.84	85906.42	Картометрический метод	0.1	-
5101	633370.64	85911.44	Картометрический метод	0.1	-
5102	633395.69	85925.72	Картометрический метод	0.1	-
5103	633397.50	85925.85	Картометрический метод	1	-
5104	633420.73	85927.51	Картометрический метод	1	-
5105	633418.25	85936.58	Картометрический метод	1	-
5106	633462.33	85964.60	Картометрический метод	0.1	-
5107	633469.63	85949.45	Картометрический метод	1	-
5108	633469.92	85937.58	Картометрический метод	0.1	-
5109	633469.97	85931.24	Картометрический метод	0.1	-
5110	633469.94	85925.73	Картометрический метод	0.1	-
5111	633486.60	85925.37	Картометрический метод	0.1	-
5112	633490.89	85884.47	Картометрический метод	0.1	-
5113	633474.62	85884.84	Картометрический метод	0.1	-

Сведения о местоположении границ объекта					
1. Система координат МСК 167					
2. Сведения о характерных точках границ объекта					
Обозначение характерных точек границ	Координаты, м		Метод определения координат характерной точки	Средняя квадратическая погрешность положения характерной точки (Mt), м	Описание обозначения точки на местности (при наличии)
	X	Y			
5114	633482.50	85850.38	Картометрический метод	0.1	-
5115	633511.01	85858.09	Картометрический метод	0.1	-
5116	633512.16	85856.96	Картометрический метод	1	-
5117	633533.94	85835.61	Картометрический метод	1	-
5118	633574.93	85795.11	Картометрический метод	0.1	-
5119	633604.29	85766.38	Картометрический метод	1	-
5120	633621.43	85749.61	Картометрический метод	0.1	-
5121	633622.08	85748.97	Картометрический метод	1	-
5122	633657.36	85714.20	Картометрический метод	1	-
5123	633668.35	85703.37	Картометрический метод	1	-
5124	633677.45	85694.40	Картометрический метод	1	-
5125	633687.14	85684.85	Картометрический метод	0.1	-
5126	633685.12	85684.78	Картометрический метод	0.1	-
5127	633673.76	85681.56	Картометрический метод	0.1	-
5128	633658.93	85679.62	Картометрический метод	0.1	-
5129	633660.81	85636.55	Картометрический метод	0.1	-
5130	633646.55	85624.42	Картометрический метод	1	-
5131	633641.13	85619.81	Картометрический метод	1	-
5132	633616.41	85598.78	Картометрический метод	0.1	-
5133	633616.01	85600.23	Картометрический метод	0.1	-
5134	633615.94	85600.47	Картометрический метод	0.3	-
5135	633612.36	85599.39	Картометрический метод	0.1	-
5136	633602.72	85596.46	Картометрический метод	0.3	-
5137	633601.76	85596.13	Картометрический метод	1	-
5138	633571.49	85585.93	Картометрический метод	0.3	-

Сведения о местоположении границ объекта					
1. Система координат МСК 167					
2. Сведения о характерных точках границ объекта					
Обозначение характерных точек границ	Координаты, м		Метод определения координат характерной точки	Средняя квадратическая погрешность положения характерной точки (Mt), м	Описание обозначения точки на местности (при наличии)
	X	Y			
5139	633574.24	85580.87	Картометрический метод	0.1	-
5140	633580.90	85568.62	Картометрический метод	1	-
5141	633571.00	85560.22	Картометрический метод	0.1	-
5142	633564.12	85556.68	Картометрический метод	1	-
5143	633553.19	85551.06	Картометрический метод	0.1	-
5144	633551.12	85550.00	Картометрический метод	0.1	-
5145	633521.22	85534.14	Картометрический метод	0.1	-
5146	633511.84	85528.99	Картометрический метод	0.1	-
5147	633442.91	85484.39	Картометрический метод	1	-
5148	633445.89	85475.74	Картометрический метод	0.1	-
5149	633463.83	85428.98	Картометрический метод	0.1	-
5150	633446.26	85420.26	Картометрический метод	0.1	-
5151	633442.73	85430.50	Картометрический метод	0.1	-
5152	633438.10	85443.49	Картометрический метод	0.1	-
5153	633432.29	85459.69	Картометрический метод	0.1	-
5154	633431.64	85461.40	Картометрический метод	0.1	-
5155	633427.20	85473.75	Картометрический метод	1	-
5156	633405.01	85458.45	Картометрический метод	0.1	-
5157	633382.01	85443.77	Картометрический метод	0.1	-
5158	633384.36	85438.25	Картометрический метод	0.1	-
5159	633384.18	85433.72	Картометрический метод	0.1	-
5160	633390.88	85409.90	Картометрический метод	1	-
5161	633390.92	85409.77	Картометрический метод	0.1	-
5162	633388.93	85408.11	Картометрический метод	0.1	-
5163	633388.80	85408.01	Картометрический метод	1	-

Сведения о местоположении границ объекта					
1. Система координат МСК 167					
2. Сведения о характерных точках границ объекта					
Обозначение характерных точек границ	Координаты, м		Метод определения координат характерной точки	Средняя квадратическая погрешность положения характерной точки (Mt), м	Описание обозначения точки на местности (при наличии)
	X	Y			
5164	633380.88	85401.69	Картометрический метод	1	-
5165	633343.93	85370.61	Картометрический метод	1	-
5166	633329.84	85316.59	Картометрический метод	1	-
5167	633357.47	85318.06	Картометрический метод	0.1	-
5168	633370.81	85318.16	Картометрический метод	1	-
5169	633369.22	85281.95	Картометрический метод	0.1	-
5170	633349.70	85279.59	Картометрический метод	0.1	-
5171	633334.57	85277.47	Картометрический метод	0.1	-
5172	633319.41	85276.55	Картометрический метод	1	-
5173	633315.57	85261.83	Картометрический метод	1	-
5174	633309.19	85236.08	Картометрический метод	1	-
5175	633323.29	85236.34	Картометрический метод	0.3	-
5176	633349.13	85237.31	Картометрический метод	0.3	-
5177	633345.50	85209.90	Картометрический метод	0.3	-
5178	633317.76	85213.19	Картометрический метод	0.3	-
5179	633303.58	85213.44	Картометрический метод	1	-
5180	633301.33	85204.37	Картометрический метод	1	-
5181	633310.93	85121.08	Картометрический метод	1	-
5182	633251.14	84995.00	Картометрический метод	1	-
5183	633250.53	84950.93	Картометрический метод	1	-
5184	633250.58	84950.98	Картометрический метод	1	-
5185	633250.47	84943.07	Картометрический метод	1	-
5186	633264.09	84943.07	Картометрический метод	0.1	-
5187	633299.19	84943.77	Картометрический метод	0.1	-
5188	633347.76	84943.11	Картометрический метод	0.1	-

Сведения о местоположении границ объекта					
1. Система координат МСК 167					
2. Сведения о характерных точках границ объекта					
Обозначение характерных точек границ	Координаты, м		Метод определения координат характерной точки	Средняя квадратическая погрешность положения характерной точки (Mt), м	Описание обозначения точки на местности (при наличии)
	X	Y			
5189	633348.13	84926.70	Картометрический метод	0.1	-
5190	633290.65	84927.49	Картометрический метод	0.1	-
5191	633250.22	84928.94	Картометрический метод	1	-
5192	633249.54	84879.43	Картометрический метод	1	-
5193	633249.54	84879.30	Картометрический метод	1	-
5194	633300.96	84864.28	Картометрический метод	0.3	-
5195	633350.64	84863.76	Картометрический метод	0.3	-
5196	633369.77	84863.13	Картометрический метод	1	-
5197	633394.30	84862.59	Картометрический метод	1	-
5198	633394.31	84862.59	Картометрический метод	1	-
5199	633414.53	84862.14	Картометрический метод	1	-
5200	633420.30	84861.87	Картометрический метод	1	-
5201	633428.29	84861.88	Картометрический метод	1	-
5202	633446.44	84864.20	Картометрический метод	1	-
5203	633437.59	84980.08	Картометрический метод	1	-
5204	633434.22	85024.17	Картометрический метод	1	-
5205	633416.30	85022.28	Картометрический метод	0.2	-
5206	633402.10	85019.79	Картометрический метод	0.2	-
5207	633385.58	85016.15	Картометрический метод	0.1	-
5208	633385.77	84998.55	Картометрический метод	0.1	-
5209	633385.45	84997.14	Картометрический метод	0.1	-
5210	633352.29	84995.77	Картометрический метод	0.1	-
5211	633352.04	85011.53	Картометрический метод	0.1	-
5212	633352.23	85014.50	Картометрический метод	0.1	-
5213	633353.48	85016.38	Картометрический метод	0.1	-

Сведения о местоположении границ объекта					
1. Система координат МСК 167					
2. Сведения о характерных точках границ объекта					
Обозначение характерных точек границ	Координаты, м		Метод определения координат характерной точки	Средняя квадратическая погрешность положения характерной точки (Mt), м	Описание обозначения точки на местности (при наличии)
	X	Y			
5214	633355.20	85016.84	Картометрический метод	0.1	-
5215	633379.26	85016.55	Картометрический метод	1	-
5216	633378.65	85090.74	Картометрический метод	1	-
5217	633375.07	85091.42	Картометрический метод	0.1	-
5218	633327.06	85122.99	Картометрический метод	0.1	-
5219	633331.68	85136.36	Картометрический метод	0.1	-
5220	633351.66	85134.91	Картометрический метод	0.1	-
5221	633375.37	85139.20	Картометрический метод	0.1	-
5222	633375.39	85140.64	Картометрический метод	1	-
5223	633406.52	85146.05	Картометрический метод	1	-
5224	633406.11	85151.87	Картометрический метод	1	-
5225	633404.38	85151.66	Картометрический метод	1	-
5226	633401.35	85173.89	Картометрический метод	1	-
5227	633400.54	85177.55	Картометрический метод	0.1	-
5228	633383.32	85174.52	Картометрический метод	0.1	-
5229	633373.55	85173.05	Картометрический метод	0.1	-
5230	633372.49	85172.89	Картометрический метод	0.1	-
5231	633370.13	85197.43	Картометрический метод	0.1	-
5232	633369.25	85208.57	Картометрический метод	0.1	-
5233	633370.42	85208.51	Картометрический метод	0.1	-
5234	633370.42	85208.94	Картометрический метод	0.1	-
5235	633395.84	85209.10	Картометрический метод	0.1	-
5236	633397.32	85209.02	Картометрический метод	0.1	-
5237	633413.47	85216.92	Картометрический метод	1	-
5238	633402.55	85275.82	Картометрический метод	1	-

Сведения о местоположении границ объекта					
1. Система координат МСК 167					
2. Сведения о характерных точках границ объекта					
Обозначение характерных точек границ	Координаты, м		Метод определения координат характерной точки	Средняя квадратическая погрешность положения характерной точки (Mt), м	Описание обозначения точки на местности (при наличии)
	X	Y			
5239	633571.76	85356.14	Картометрический метод	1	-
5240	633654.92	85393.96	Картометрический метод	1	-
5241	633664.94	85400.76	Картометрический метод	1	-
5242	633679.97	85400.76	Картометрический метод	1	-
5243	633691.06	85387.16	Картометрический метод	1	-
5244	633696.51	85388.89	Картометрический метод	1	-
5245	633697.50	85389.21	Картометрический метод	0.1	-
5246	633731.04	85402.61	Картометрический метод	0.1	-
5247	633734.68	85404.07	Картометрический метод	1	-
5248	633746.15	85408.59	Картометрический метод	1	-
5249	633789.12	85425.54	Картометрический метод	1	-
5250	633800.02	85431.34	Картометрический метод	1	-
5251	633807.48	85431.87	Картометрический метод	1	-
5252	633822.88	85438.98	Картометрический метод	1	-
5253	633846.76	85445.70	Картометрический метод	0.1	-
5254	633864.88	85453.70	Картометрический метод	0.1	-
5255	633861.62	85464.13	Картометрический метод	0.2	-
5256	633858.20	85473.74	Картометрический метод	1	-
5257	633854.18	85483.20	Картометрический метод	1	-
5258	633847.65	85500.30	Картометрический метод	0.2	-
5259	633842.32	85514.58	Картометрический метод	1	-
5260	633870.35	85524.92	Картометрический метод	1	-
5261	633915.38	85542.90	Картометрический метод	1	-
5262	633926.44	85529.50	Картометрический метод	0.2	-
5263	633933.38	85519.97	Картометрический метод	0.2	-

Сведения о местоположении границ объекта					
1. Система координат МСК 167					
2. Сведения о характерных точках границ объекта					
Обозначение характерных точек границ	Координаты, м		Метод определения координат характерной точки	Средняя квадратическая погрешность положения характерной точки (Mt), м	Описание обозначения точки на местности (при наличии)
	X	Y			
5264	633939.18	85511.10	Картометрический метод	0.2	-
5265	633941.26	85506.70	Картометрический метод	1	-
5266	633994.61	85532.46	Картометрический метод	1	-
5267	633980.44	85548.86	Картометрический метод	1	-
5268	633970.66	85560.18	Картометрический метод	1	-
5269	633968.61	85562.55	Картометрический метод	1	-
5270	633986.61	85578.11	Картометрический метод	1	-
5271	633987.53	85578.90	Картометрический метод	1	-
5272	633987.88	85579.15	Картометрический метод	1	-
5273	633983.08	85585.66	Картометрический метод	1	-
5274	633972.63	85590.64	Картометрический метод	1	-
5275	633970.90	85594.53	Картометрический метод	0.2	-
5276	633959.21	85608.69	Картометрический метод	0.2	-
5277	633952.03	85619.71	Картометрический метод	0.2	-
5278	633945.77	85629.36	Картометрический метод	0.2	-
5279	633936.19	85646.47	Картометрический метод	0.2	-
5280	633933.44	85649.34	Картометрический метод	0.2	-
5281	633927.60	85652.85	Картометрический метод	0.2	-
5282	633924.34	85652.50	Картометрический метод	0.2	-
5283	633916.72	85646.46	Картометрический метод	0.2	-
5284	633927.32	85631.74	Картометрический метод	0.2	-
5285	633921.81	85626.88	Картометрический метод	0.2	-
5286	633921.76	85626.78	Картометрический метод	0.1	-
5287	633915.80	85622.08	Картометрический метод	1	-
5288	633883.73	85596.75	Картометрический метод	0.1	-

Сведения о местоположении границ объекта					
1. Система координат МСК 167					
2. Сведения о характерных точках границ объекта					
Обозначение характерных точек границ	Координаты, м		Метод определения координат характерной точки	Средняя квадратическая погрешность положения характерной точки (Mt), м	Описание обозначения точки на местности (при наличии)
	X	Y			
5289	633877.58	85610.83	Картометрический метод	1	-
5290	633878.85	85614.89	Картометрический метод	1	-
5291	633904.42	85636.23	Картометрический метод	1	-
5292	633906.33	85643.00	Картометрический метод	0.2	-
5293	633886.31	85656.96	Картометрический метод	0.2	-
5294	633871.31	85670.69	Картометрический метод	0.2	-
5295	633891.92	85690.98	Картометрический метод	0.2	-
5296	633884.25	85698.20	Картометрический метод	0.2	-
5297	633867.90	85685.34	Картометрический метод	0.2	-
5298	633848.87	85671.22	Картометрический метод	0.2	-
5299	633846.74	85673.56	Картометрический метод	0.2	-
5300	633837.18	85668.02	Картометрический метод	0.2	-
5301	633800.43	85645.87	Картометрический метод	0.2	-
5302	633792.01	85657.37	Картометрический метод	0.2	-
5303	633806.91	85664.84	Картометрический метод	0.2	-
5304	633839.73	85682.65	Картометрический метод	1	-
5305	633843.11	85684.50	Картометрический метод	0.2	-
5306	633849.36	85688.03	Картометрический метод	1	-
5307	633841.96	85697.64	Картометрический метод	0.2	-
5308	633827.61	85717.52	Картометрический метод	0.2	-
5309	633859.87	85743.95	Картометрический метод	0.2	-
5310	633878.11	85755.75	Картометрический метод	1	-
5311	633882.49	85750.50	Картометрический метод	0.1	-
5312	633888.48	85754.95	Картометрический метод	0.1	-
5313	633899.88	85739.20	Картометрический метод	0.1	-

Сведения о местоположении границ объекта					
1. Система координат МСК 167					
2. Сведения о характерных точках границ объекта					
Обозначение характерных точек границ	Координаты, м		Метод определения координат характерной точки	Средняя квадратическая погрешность положения характерной точки (Mt), м	Описание обозначения точки на местности (при наличии)
	X	Y			
5314	633894.82	85735.54	Картометрический метод	1	-
5315	633902.28	85725.47	Картометрический метод	1	-
5316	633906.92	85719.97	Картометрический метод	1	-
5317	633915.86	85726.09	Картометрический метод	0.1	-
5318	633928.69	85710.65	Картометрический метод	0.1	-
5319	633922.10	85705.68	Картометрический метод	0.1	-
5320	633936.67	85686.48	Картометрический метод	0.1	-
5321	633949.64	85671.44	Картометрический метод	1	-
5322	633962.10	85656.99	Картометрический метод	1	-
5323	633959.17	85654.61	Картометрический метод	1	-
5324	633974.41	85638.88	Картометрический метод	0.1	-
1	633986.97	85625.22	Картометрический метод	1	-

3. Сведения о характерных точках части (частей) границы объекта					
Обозначение характерных точек части границы	Координаты, м		Метод определения координат характерной точки	Средняя квадратическая погрешность положения характерной точки (Mt), м	Описание обозначения точки на местности (при наличии)
	X	Y			
1	2	3	4	5	6
-	-	-	-	-	-

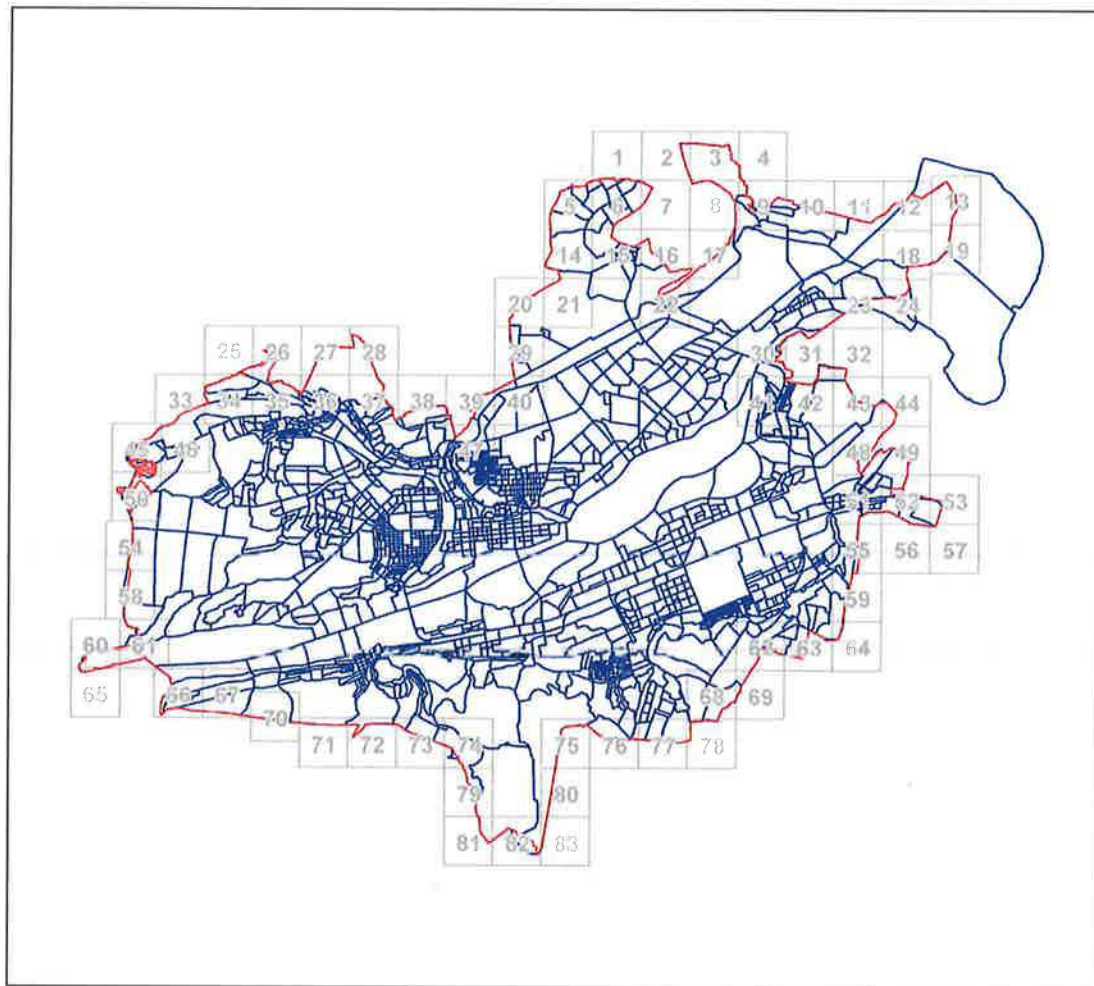
Раздел 3

Сведения о местоположении измененных (уточненных) границ объекта							
1. Система координат МСК 167							
2. Сведения о характерных точках границ объекта							
Обозначение характерных точек границ	Существующие координаты, м		Измененные (уточненные) координаты, м		Метод определения координат характерной точки	Средняя квадратическая погрешность положения характерной точки (Mt), м	Описание обозначения точки на местности (при наличии)
	X	Y	X	Y			
1	2	3	4	5	6	7	8
-	-	-	-	-	-	-	-

3. Сведения о характерных точках части (частей) границы объекта							
Обозначение характерных точек части границы	Существующие координаты, м		Измененные (уточненные) координаты, м		Метод определения координат характерной точки	Средняя квадратическая погрешность положения характерной точки (Mt), м	Описание обозначения точки на местности (при наличии)
	X	Y	X	Y			
1	2	3	4	5	6	7	8
-	-	-	-	-	-	-	-

Раздел 4

План границ объекта
Обзорная схема границ объекта



Масштаб 1:190 200

Используемые условные знаки и обозначения:

	Характерная точка границы объекта
	Надписи номеров характерных точек границы объекта
	Граница объекта
	Граница охранной зоны
	Граница земельных участков
	Граница кадастрового квартала
	Обозначение кадастрового квартала
	Граница муниципального образования

Подпись

Дата " 27 " 06 2022 г.

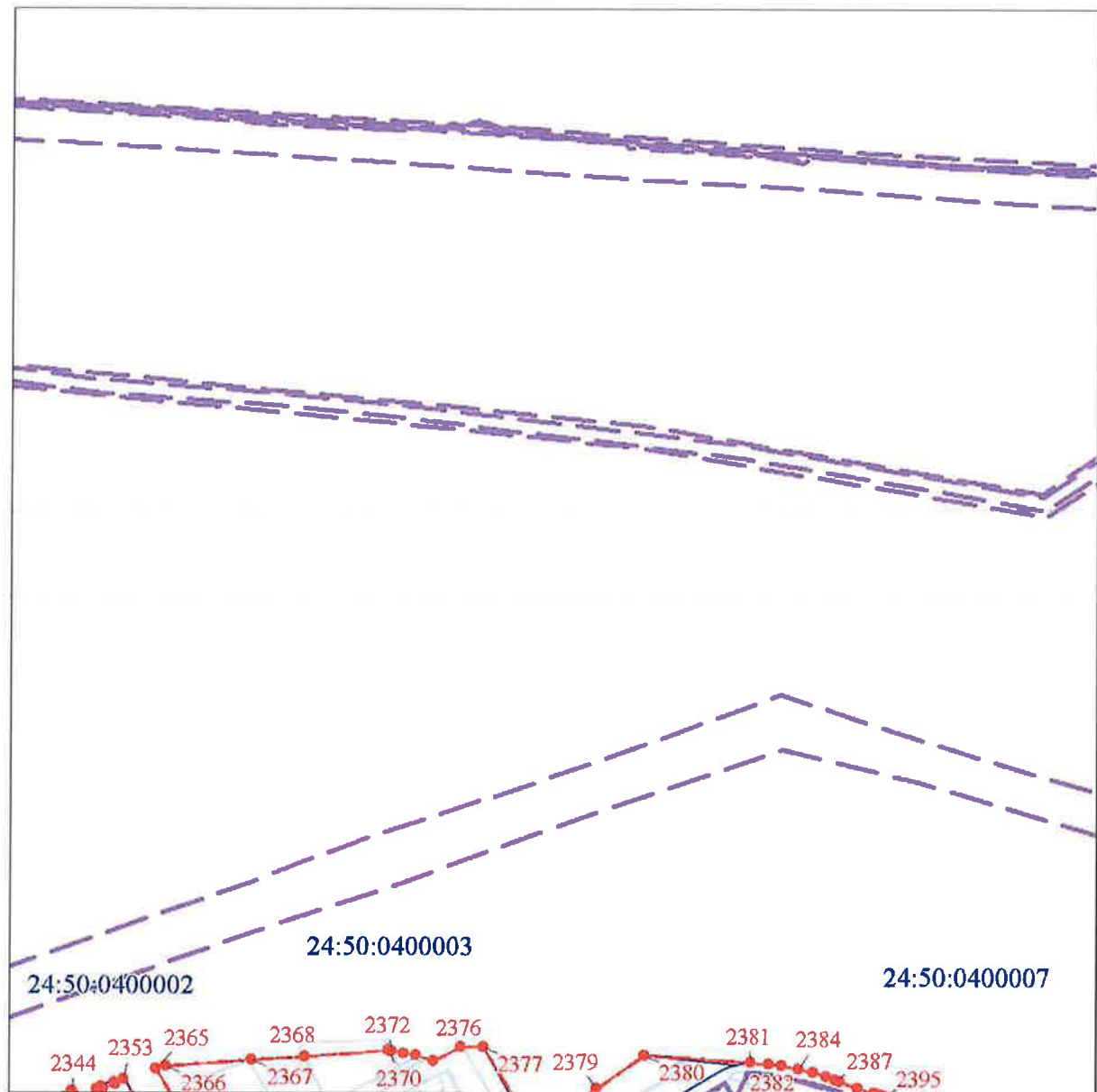
Место для оттиска печати (под личным) лица, составившего описание местоположения границ объекта



Раздел 4

План границ объекта

Выносной лист № 1



Масштаб 1:10000

Используемые условные знаки и обозначения:

Условные обозначения представлены на листе 448

Подпись



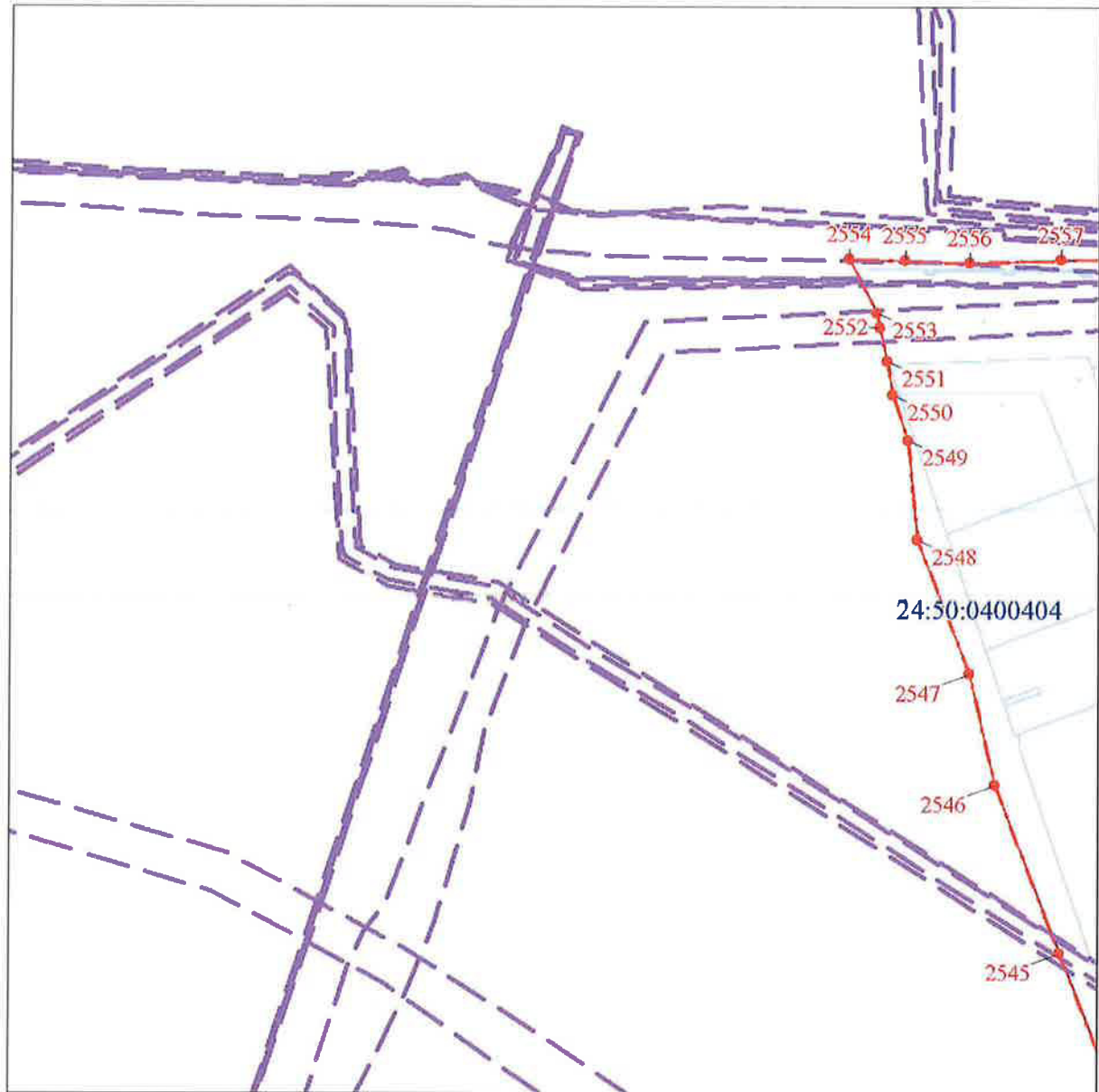
Дата " 27 " 06 2022 г.

Место обозначения не имеет (при наличии) лица, составившего описание местоположения границ объекта

Раздел 4

План границ объекта

Выносной лист № 2



Масштаб 1:10000

Используемые условные знаки и обозначения:

Условные обозначения представлены на листе 448

Подпись



Дата " 27 " 06 2022 г.

Место для отрисовки печати (при наличии) лица, составившего описание местоположения границ объекта

Выносной лист № 3



Используемые условные знаки и обозначения:

Условные обозначения представлены на листе 448

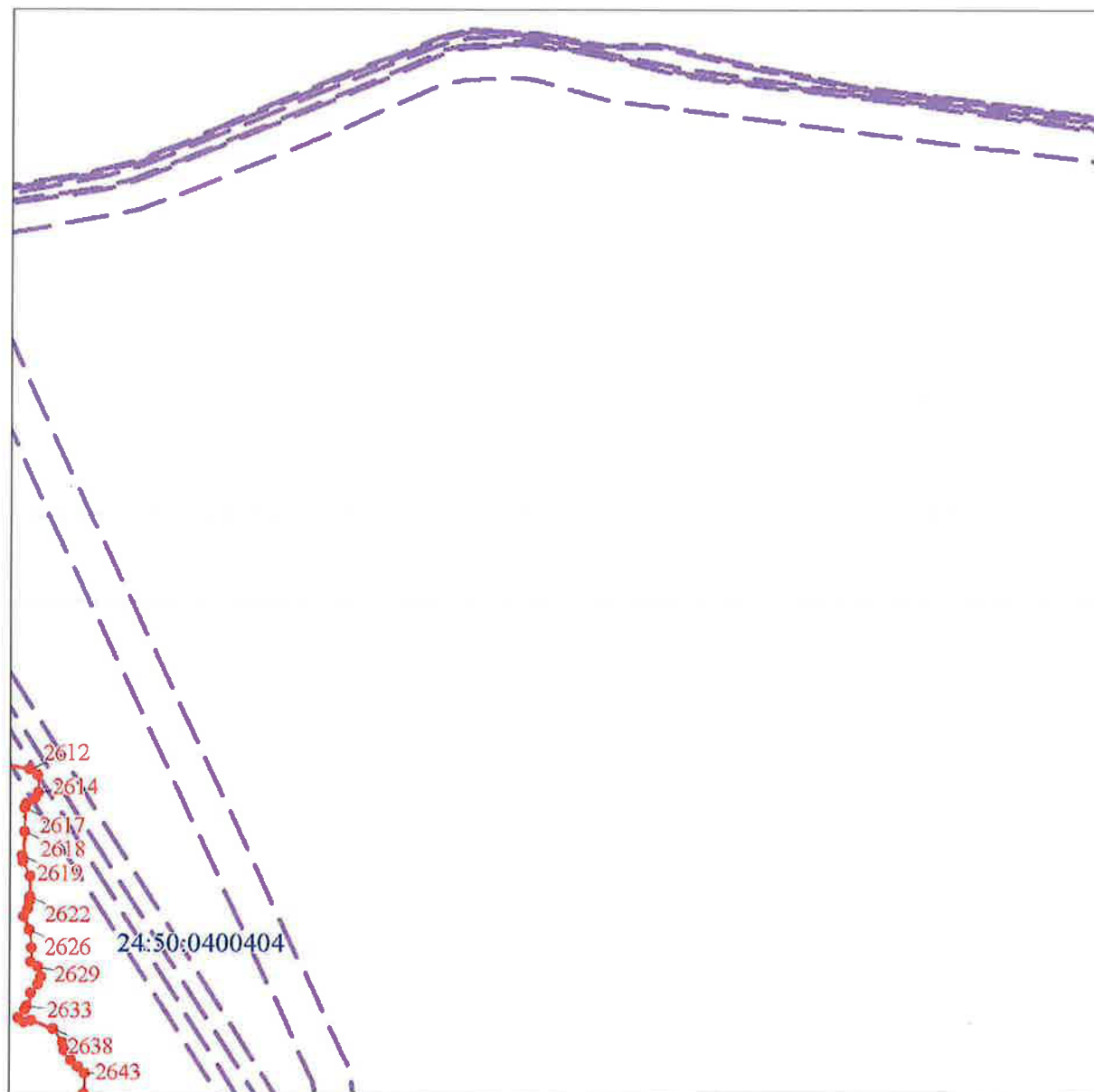
Дата " 27 " 06 2022 г.

Место для оттиска печати (или наличия) лица, составившего описание местоположения границ объекта

Раздел 4

План границ объекта

Выносной лист № 4



Масштаб 1:10000

Используемые условные знаки и обозначения:

Условные обозначения представлены на листе 448

Подпись



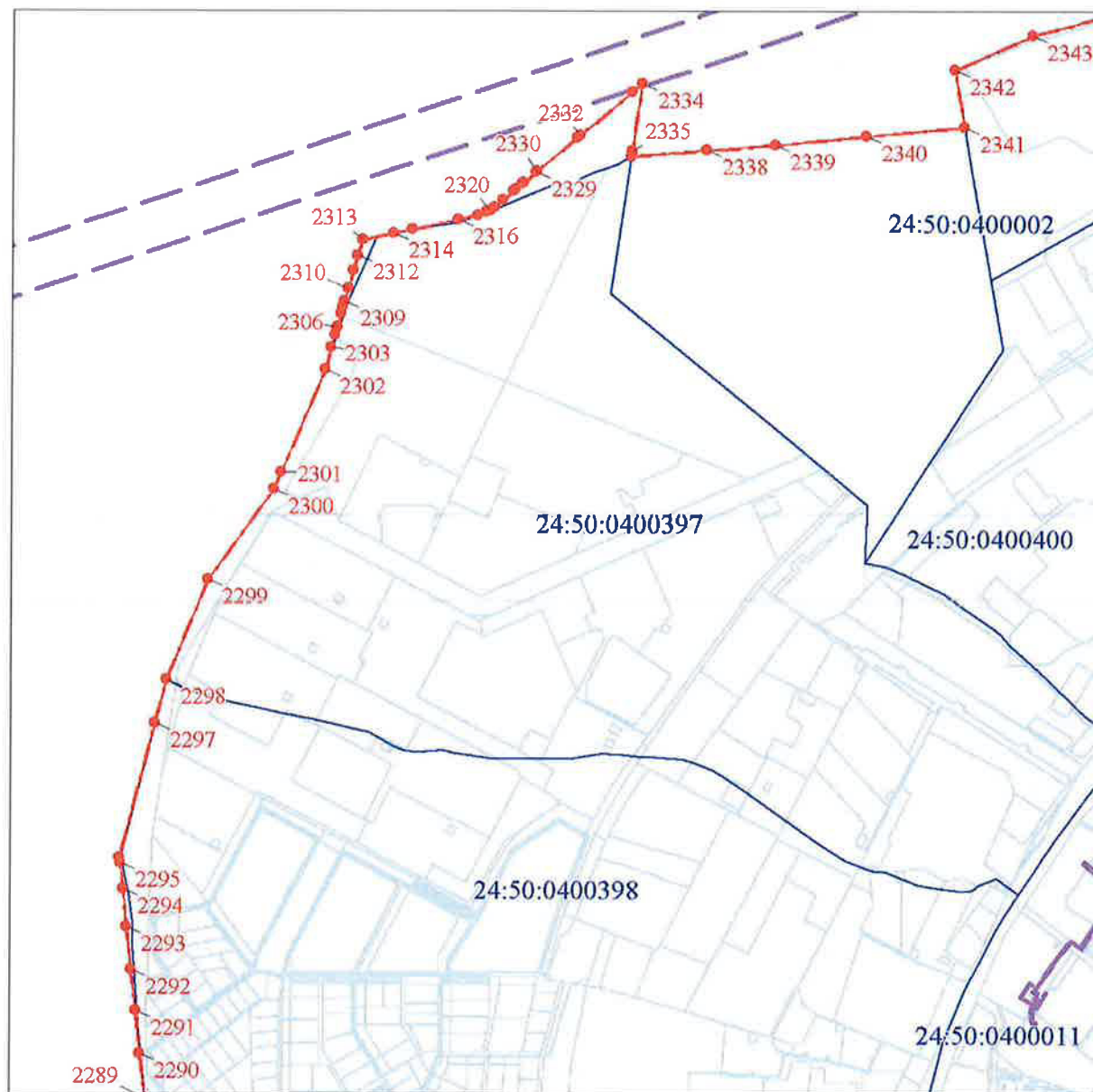
Дата " 27 " 06 2022 г.

Место для отписки (или при наличии) лица, составившего описание местоположения границ объекта

Раздел 4

План границ объекта

Выносной лист № 5



Масштаб 1:10000

Используемые условные знаки и обозначения:

Условные обозначения представлены на листе 448

Подпись



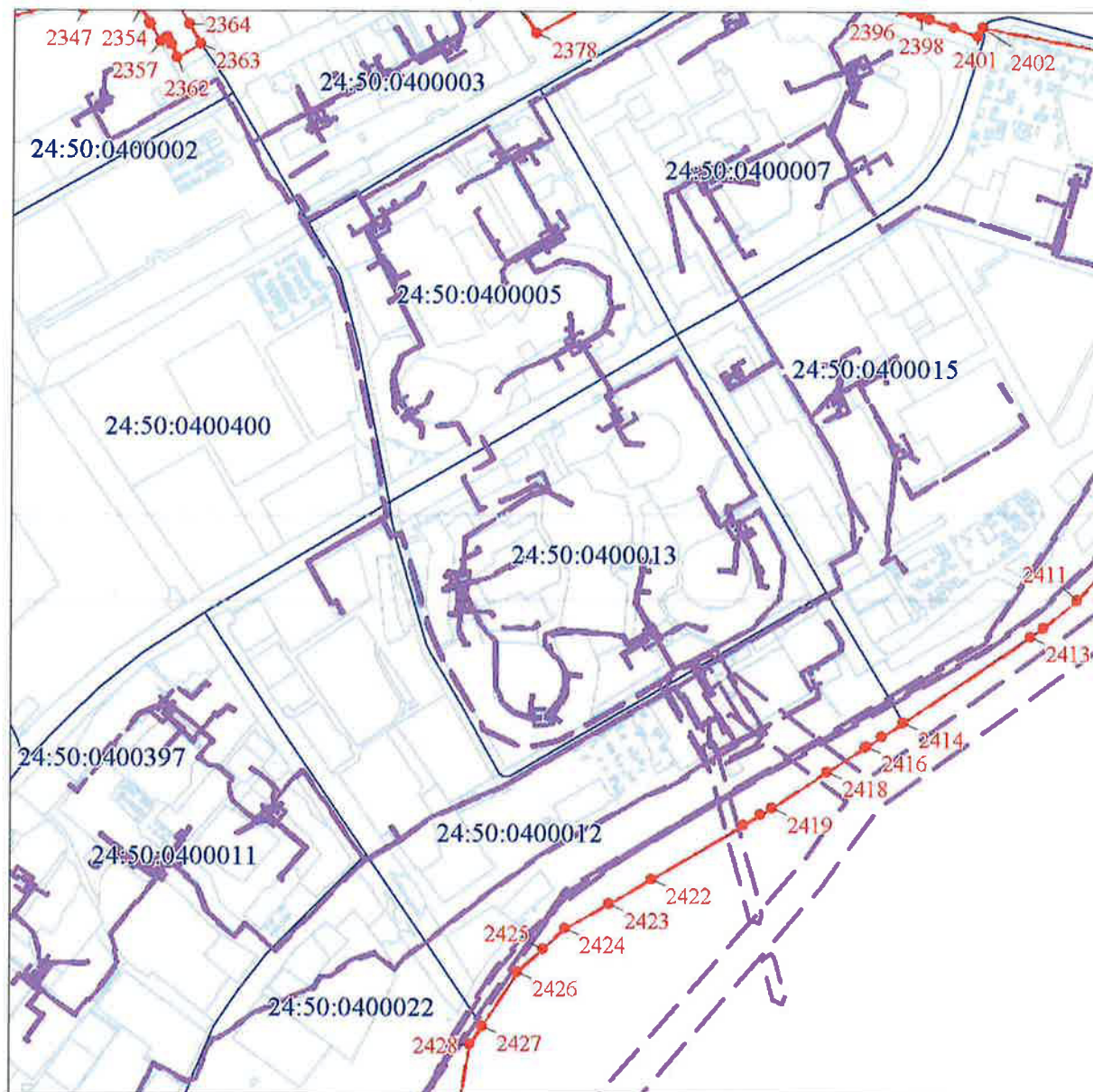
Дата " 27 " 06 2022 г.

Место для отписки (при наличии) лица, составившего описание местоположения границ объекта

Раздел 4

План границ объекта

Выносной лист № 6



Масштаб 1:10000

Используемые условные знаки и обозначения:

Условные обозначения представлены на листе 448

Подпись



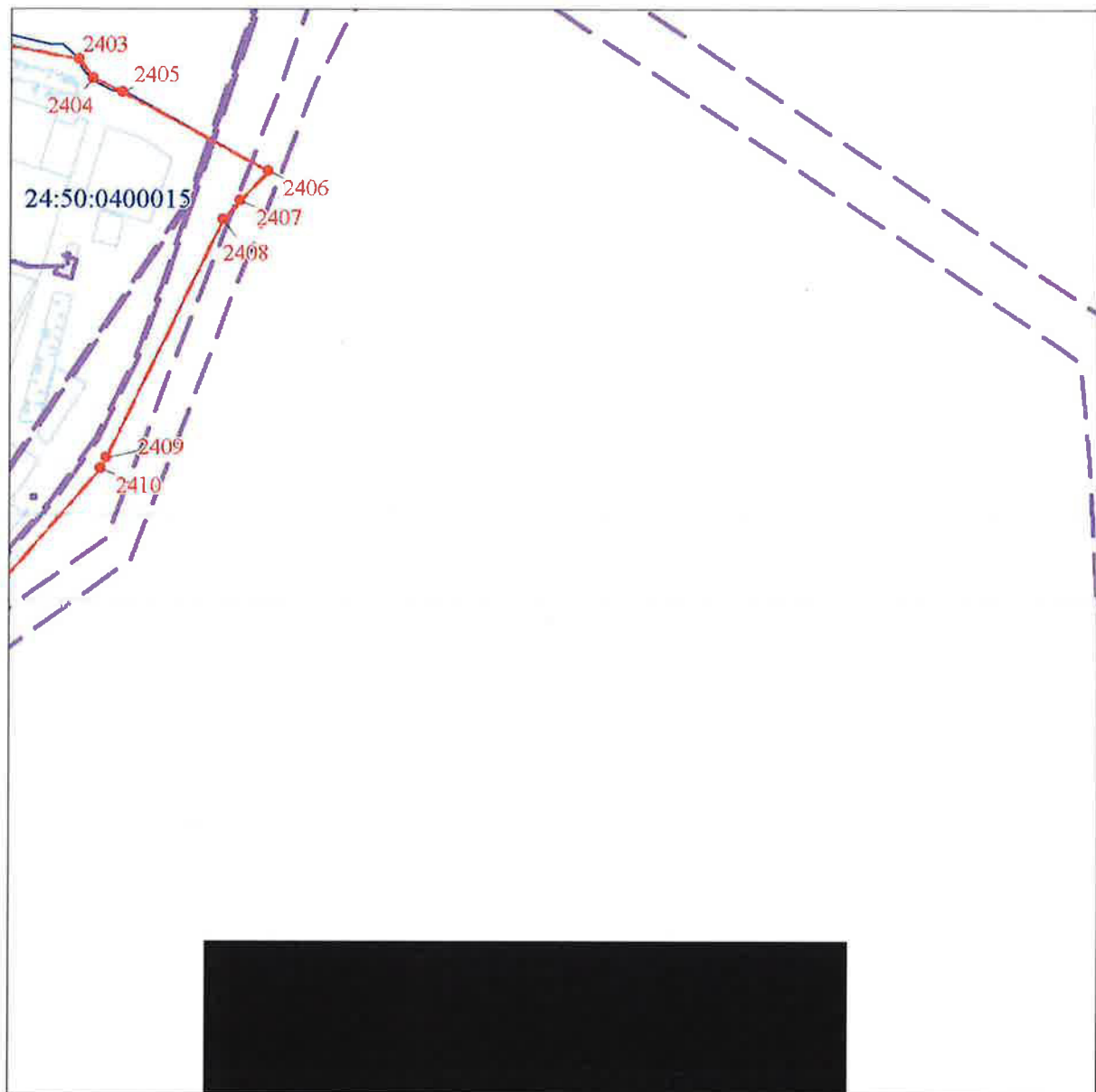
Дата " 27 " 06 2022 г.

Место для отписки печати (при наличии) лица, составившего описание местоположения границ объекта

Раздел 4

План границ объекта

Выносной лист № 7



Масштаб 1:10000

Используемые условные знаки и обозначения:

Условные обозначения представлены на листе 448

Подпись



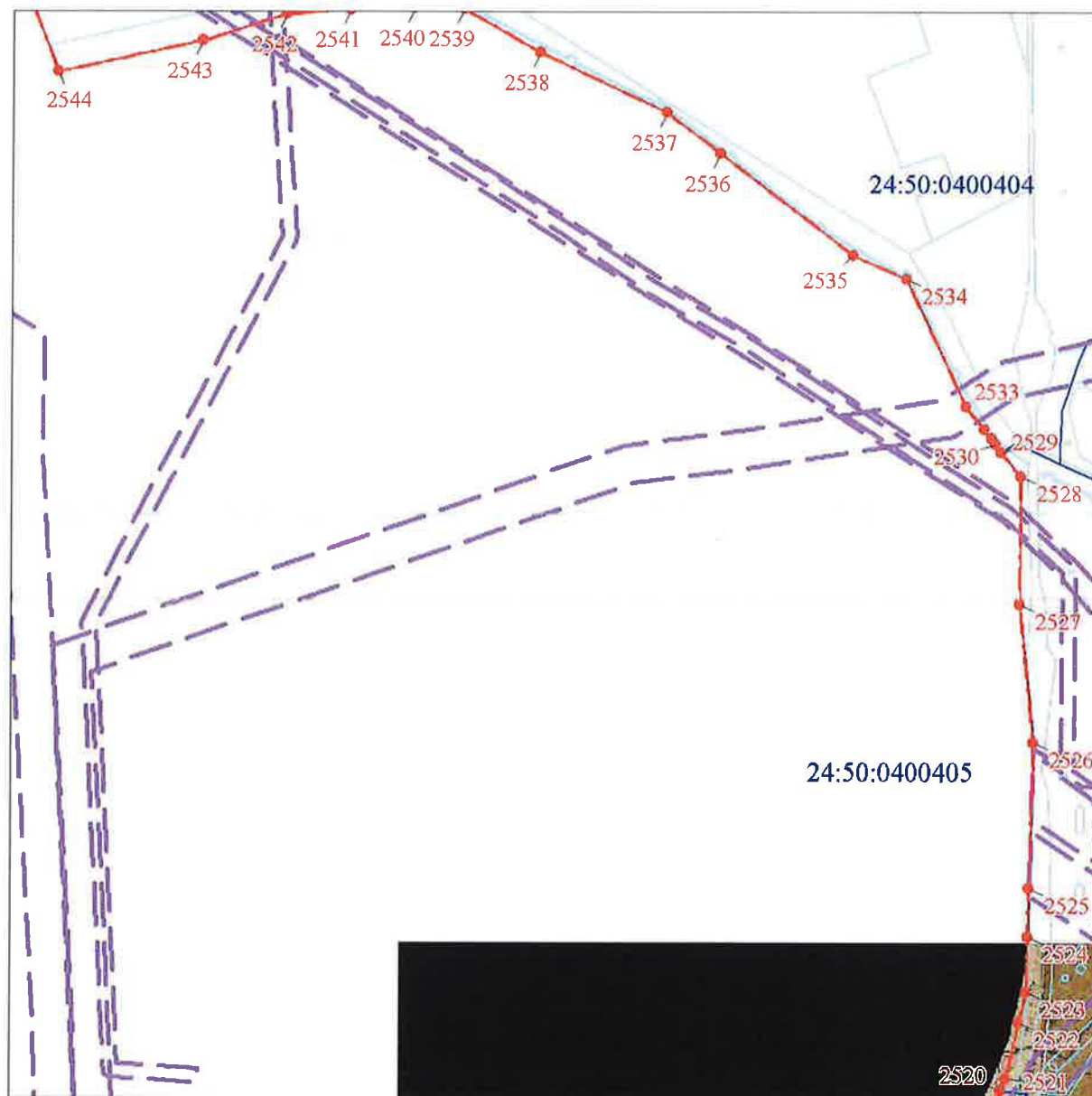
Дата " 27 " 06 2022 г.

Место для отписки (подпись и печать) лица, составившего описание местоположения границ объекта

Раздел 4

План границ объекта

Выносной лист № 8



Масштаб 1:10000

Используемые условные знаки и обозначения:

Условные обозначения представлены на листе 448

Подпись

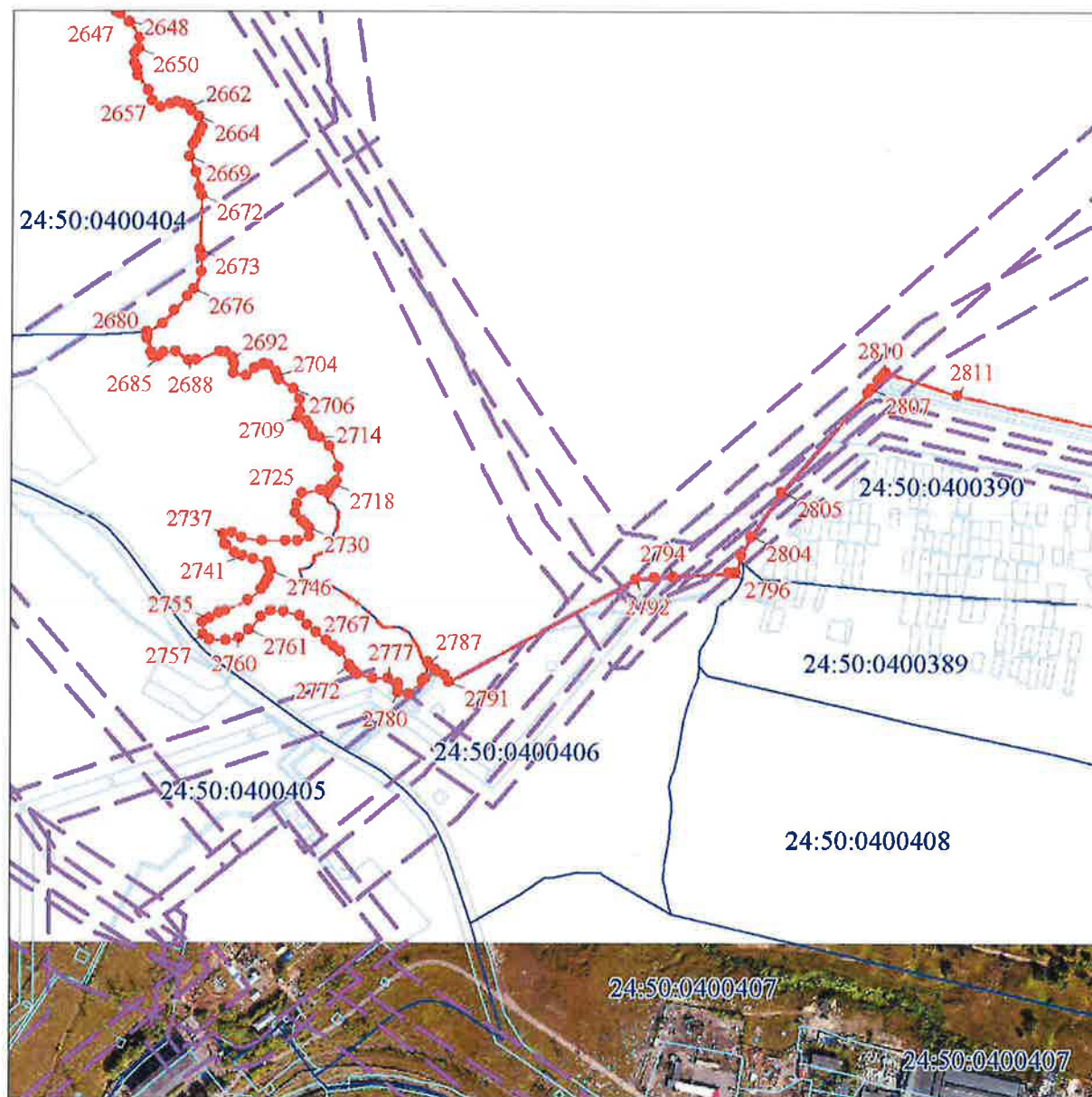


Дата " 27 " 06 2022 г.

Место для оттиска печати (при наличии) лица, составившего описание местоположения границ объекта

План границ объекта

Выносной лист № 9



Масштаб 1:10000

Используемые условные знаки и обозначения:

Условные обозначения представлены на листе 448

Подпись




Дата " 27 " 06 2022 г.

Место для отписки (в случае, если при наличии) лица, составившего описание местоположения границ объекта

Раздел 4

План границ объекта

Выносной лист № 10



Масштаб 1:10000

Используемые условные знаки и обозначения:

Условные обозначения представлены на листе 448

Подпись




Дата " 27 " 06 2022 г.

Место для оттиска печати (при наличии) лица, составившего описание местоположения границ объекта

Раздел 4

План границ объекта

Выносной лист № 11



Масштаб 1:10000

Используемые условные знаки и обозначения:

Условные обозначения представлены на листе 448



Подпись

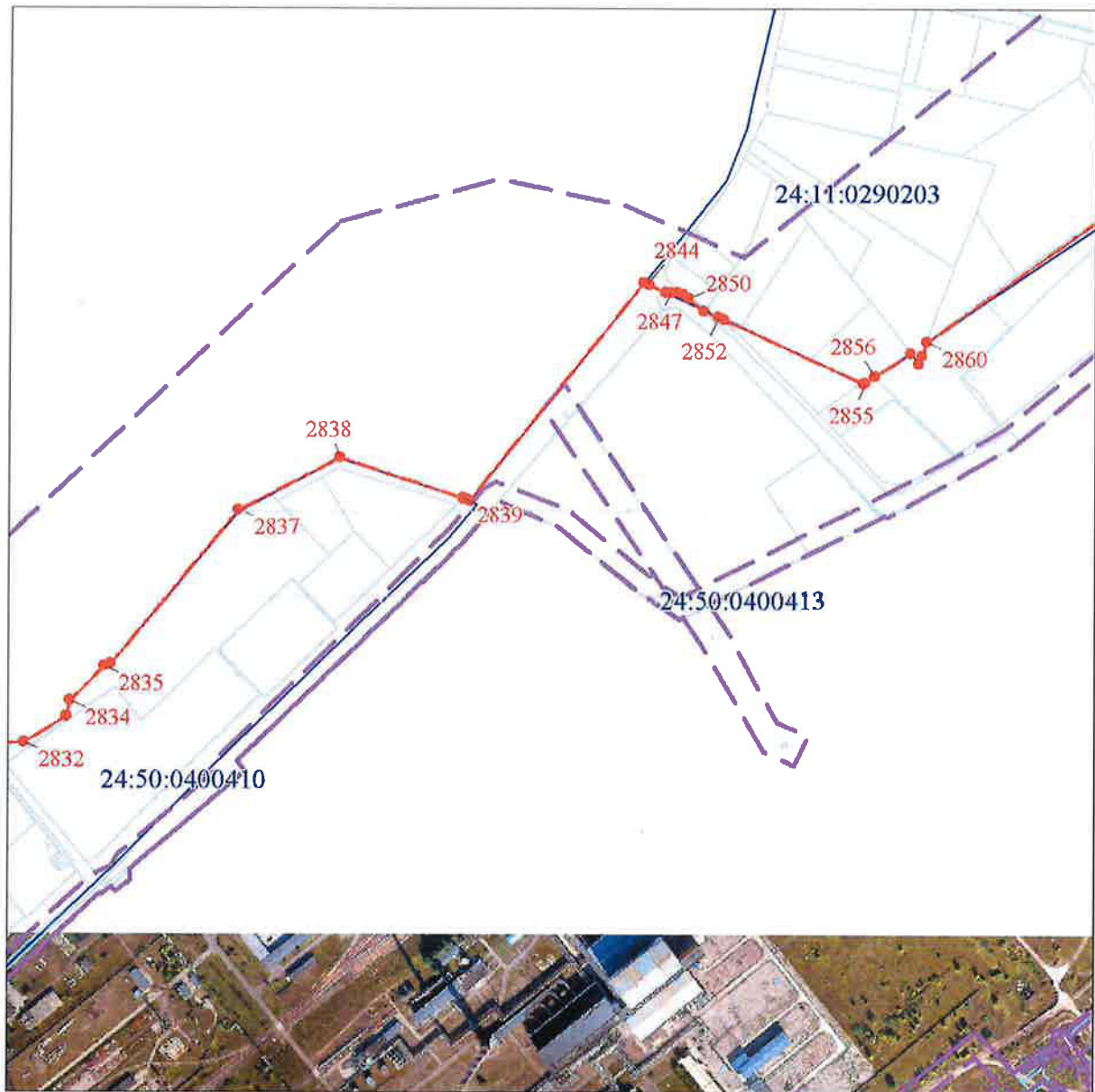
Дата " 27 " 06 2022 г.

Место для оттиска печати (при наличии) лица, составившего описание местоположения границ объекта

Раздел 4

План границ объекта

Выносной лист № 12



Масштаб 1:10000

Используемые условные знаки и обозначения:

Условные обозначения представлены на листе 448

Подпись



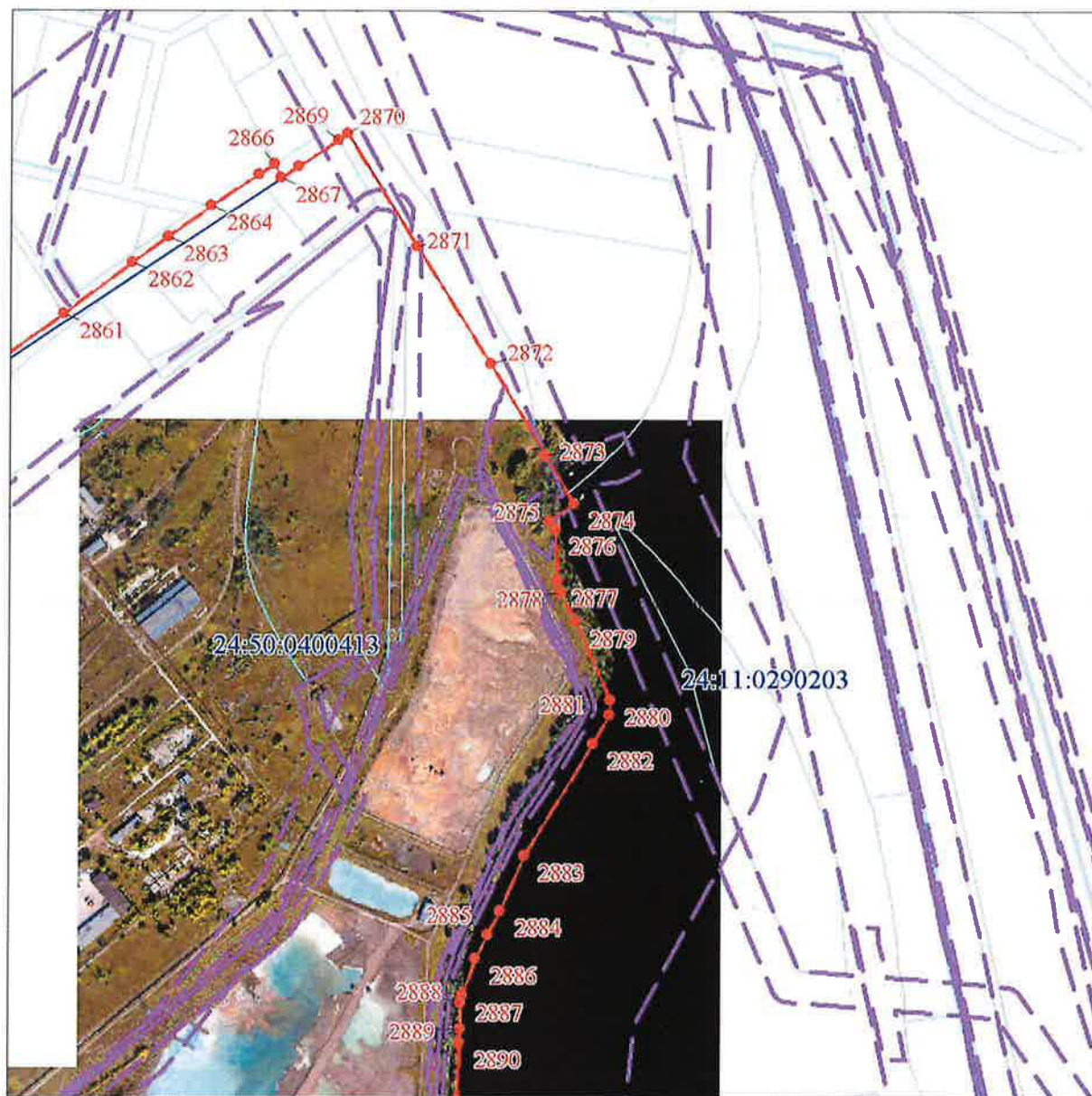
Дата " 27 " 06 2022 г.

Место для отрисовки (печати) лица, составившего описание местоположения границ объекта

Раздел 4

План границ объекта

Выносной лист № 13



Масштаб 1:10000

Используемые условные знаки и обозначения:

Условные обозначения представлены на листе 448

Подпись



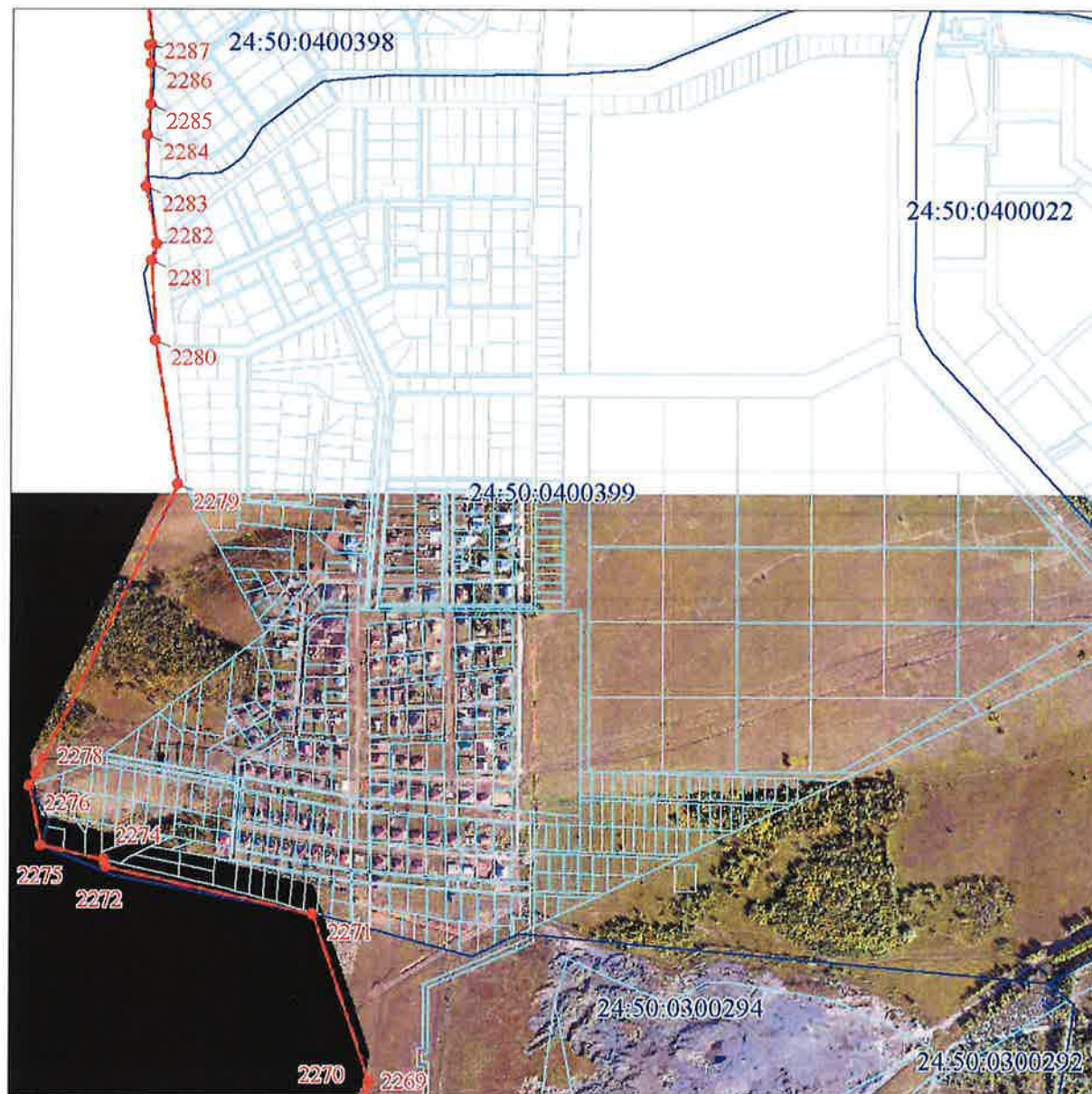
Дата " 27 " 06 2022 г.

Место для оттиска печати (при наличии) лица, составившего описание местоположения границ объекта

Раздел 4

План границ объекта

Выносной лист № 14



Масштаб 1:10000

Используемые условные знаки и обозначения:

Условные обозначения представлены на листе 448

Подпись



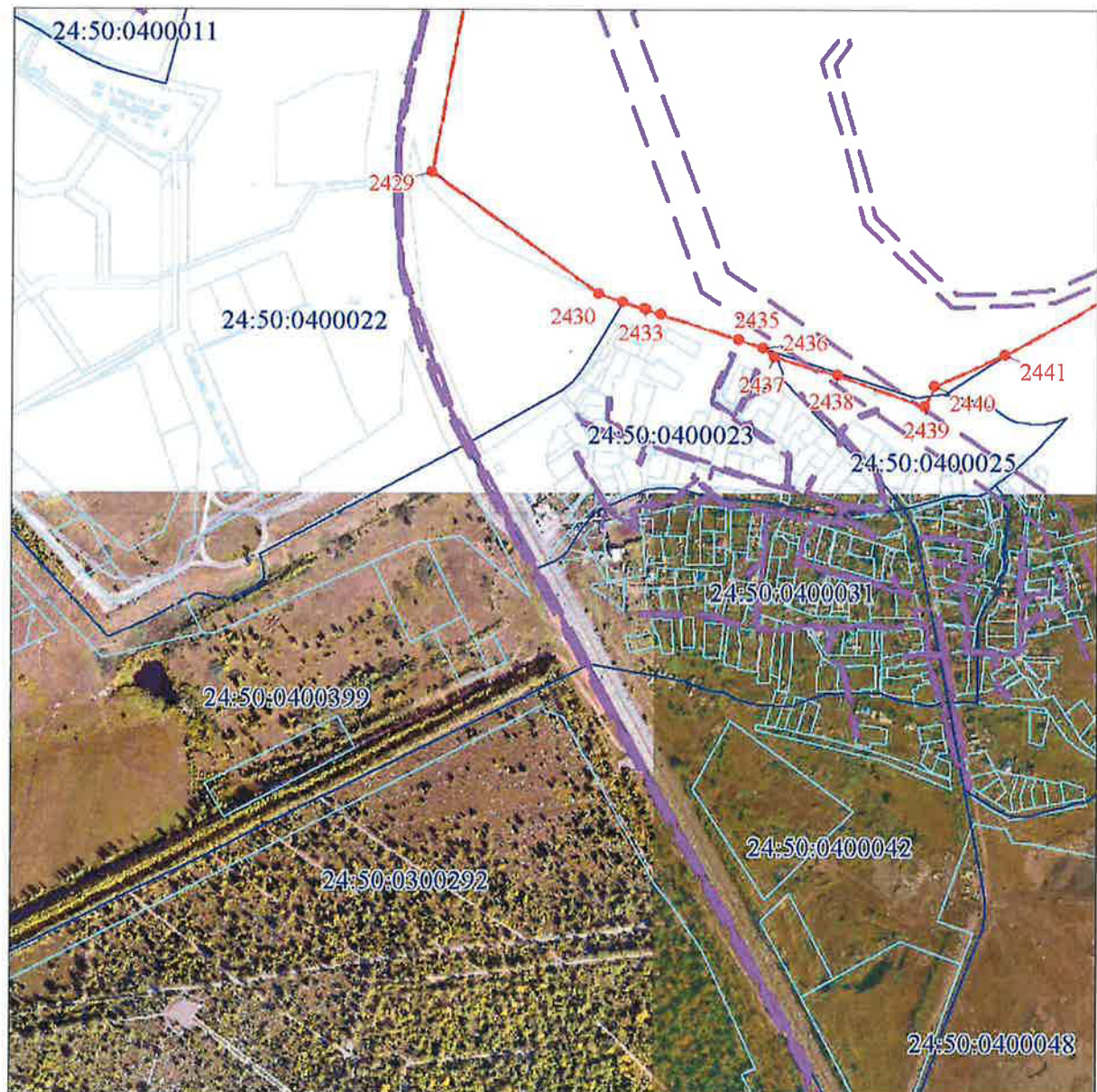
Дата " 27 " 06 2022 г.

Место для отписки (печатаем или печати) лица, составившего описание местоположения границ объекта

Раздел 4

План границ объекта

Выносной лист № 15



Масштаб 1:10000

Используемые условные знаки и обозначения:

Условные обозначения представлены на листе 448

Подпись



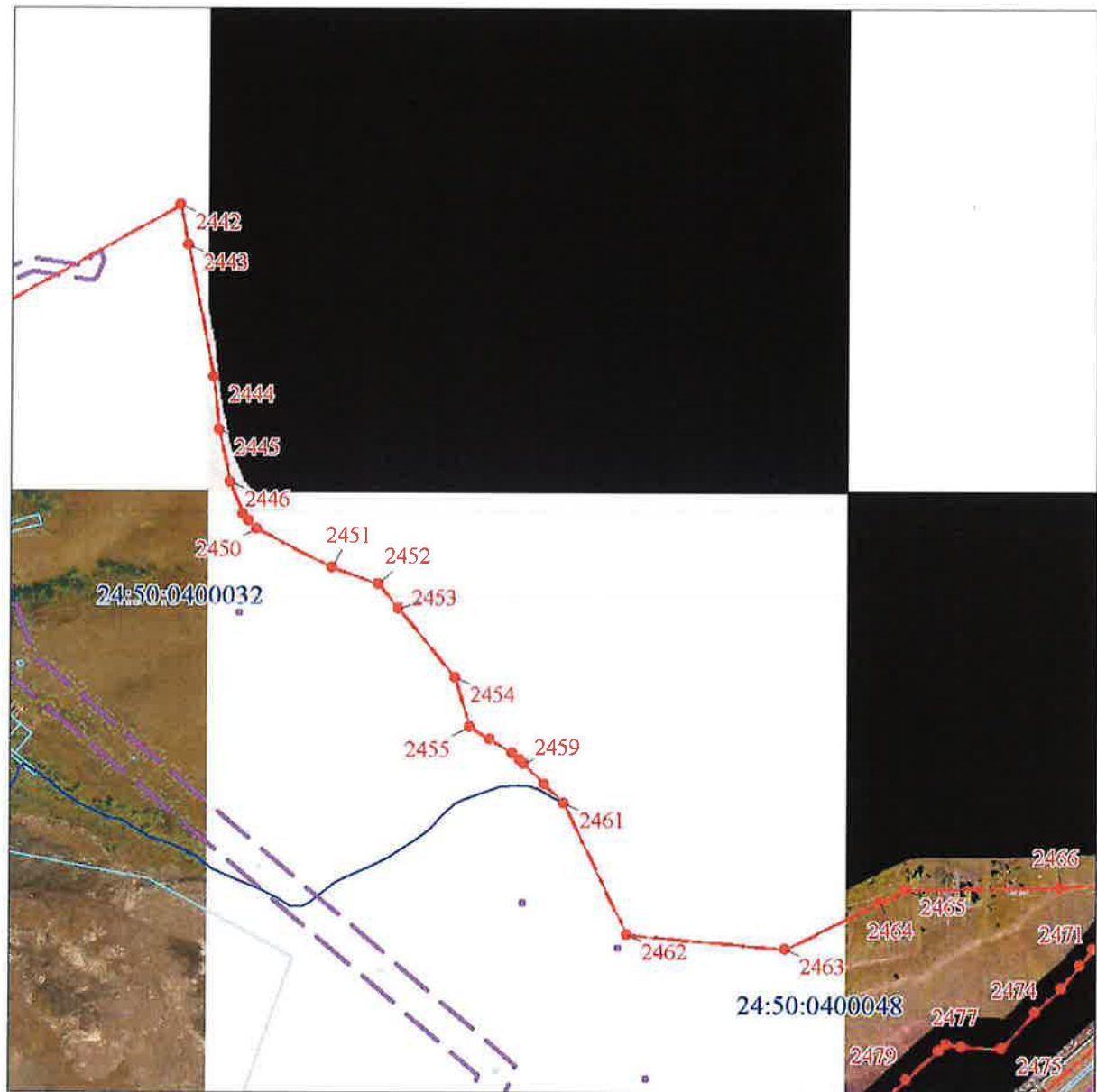
Дата " 27 " 06 2022 г.

Место для отписки ~~лица~~ (при наличии) лица, составившего описание местоположения границ объекта

Раздел 4

План границ объекта

Выносной лист № 16



Масштаб 1:10000

Используемые условные знаки и обозначения:

Условные обозначения представлены на листе 448

Подпись

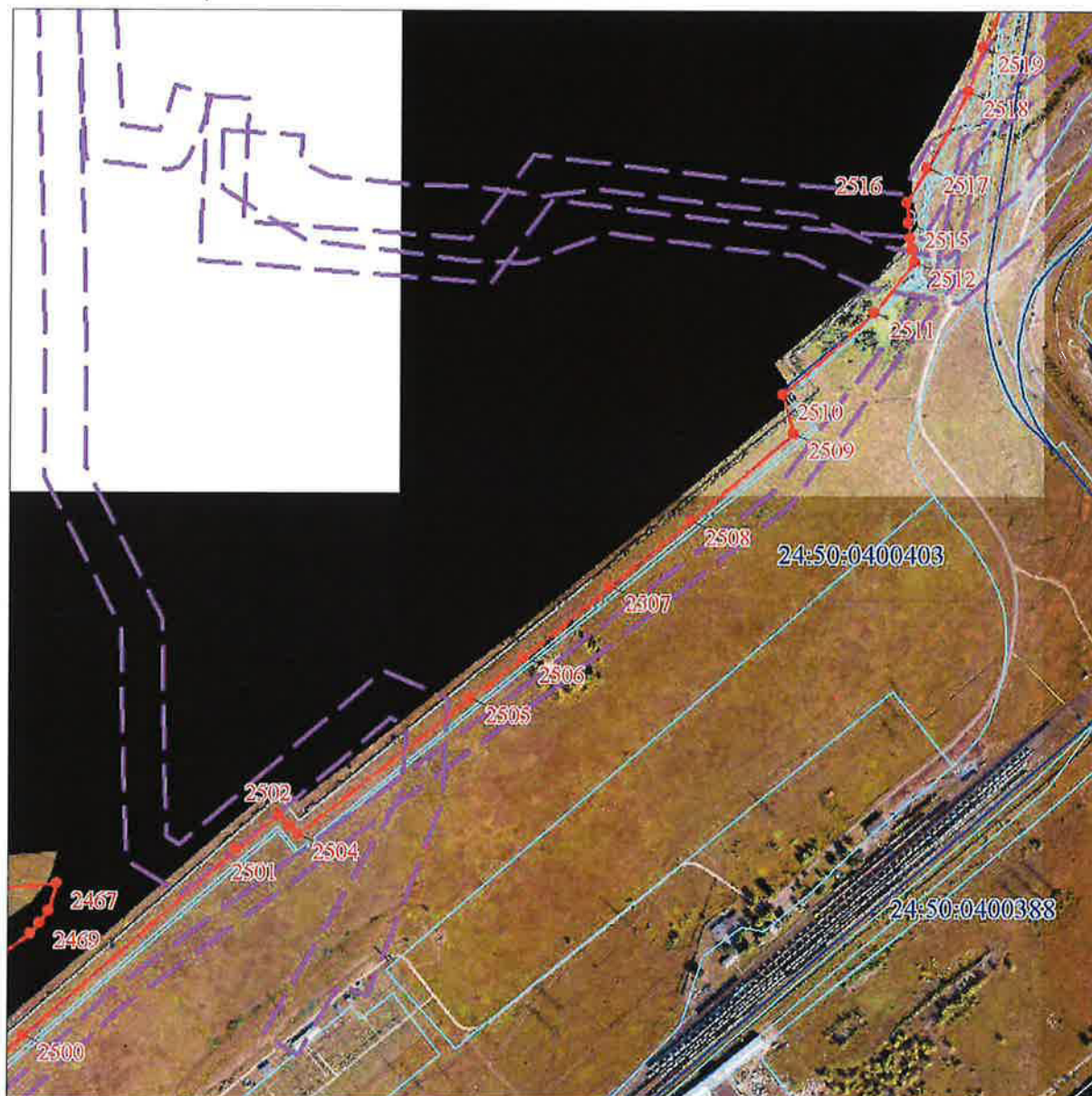


Дата " 27 " 06 2022 г.

Место для отписки печати (при наличии) лица, составившего описание местоположения границ объекта

План границ объекта

Выносной лист № 17



Масштаб 1:10000

Используемые условные знаки и обозначения:

Условные обозначения представлены на листе 448



Подпись

Дата " 27 " 06 2022 г.

Место для оттиска печати (при наличии) лица, составившего описание местоположения границ объекта

План границ объекта

Выносной лист № 18



Масштаб 1:10000

Используемые условные знаки и обозначения:

Условные обозначения представлены на листе 448

Подпись

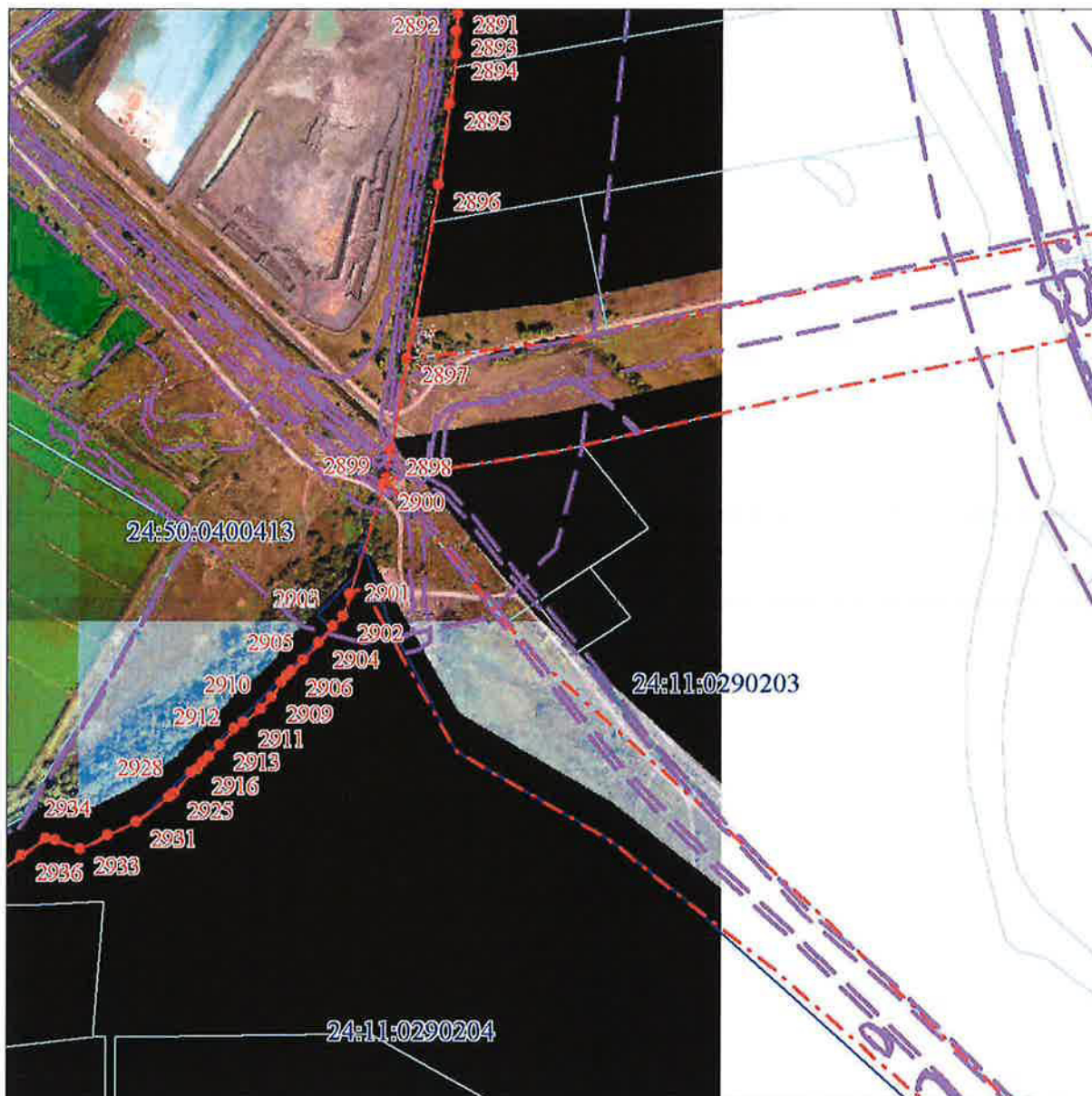


Дата " 27 " 06 2022 г.

Место для оттиска печати (при наличии) лица, составившего описание местоположения границ объекта

План границ объекта

Выносной лист № 19



Масштаб 1:10000

Используемые условные знаки и обозначения:

Условные обозначения представлены на листе 448

Подпись



Дата " 27 " 06 2022 г.

Место для оттиска печати (при наличии) лица, составившего описание местоположения границ объекта

Раздел 4

План границ объекта

Выносной лист № 20



Масштаб 1:10000

Используемые условные знаки и обозначения:

Условные обозначения представлены на листе 448



Подпись

Дата " 27 " 06 2022 г.

Место для оттиска печати (при наличии) лица, составившего описание местоположения границ объекта

Раздел 4

План границ объекта

Выносной лист № 21



Масштаб 1:10000

Используемые условные знаки и обозначения:

Условные обозначения представлены на листе 448

Подпись



Дата " 27 " 06 2022 г.

Место для оттиска печати (при наличии) лица, составившего описание местоположения границ объекта

План границ объекта

Выносной лист № 22



Масштаб 1:10000

Используемые условные знаки и обозначения:

Условные обозначения представлены на листе 448

Подпись




Дата " 27 " 06 2022 г.

Место для оттиска печати (при наличии) лица, составившего описание местоположения границ объекта

План границ объекта

Выносной лист № 23



Масштаб 1:10000

Используемые условные знаки и обозначения:

Условные обозначения представлены на листе 448

Подпись



Дата " 27 " 06 2022 г.

Место для оттиска печати (при наличии) лица, составившего описание местоположения границ объекта

План границ объекта

Выносной лист № 24



Масштаб 1:10000

Используемые условные знаки и обозначения:

Условные обозначения представлены на листе 448



Подпись

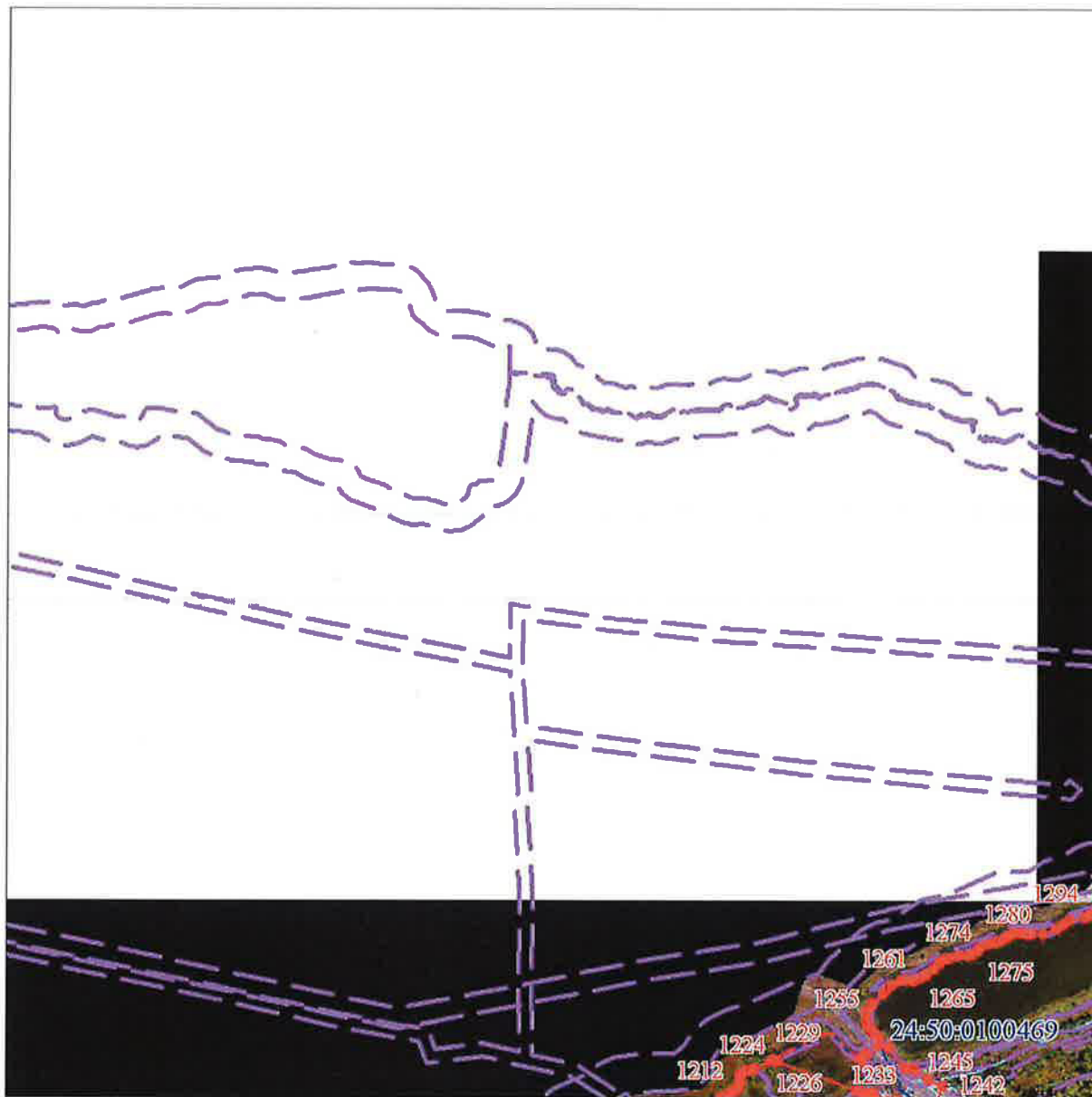
Дата " 27 " 06 2022 г.

Место для оттиска печати (при наличии) лица, составившего описание местоположения границ объекта

Раздел 4

План границ объекта

Выносной лист № 25



Масштаб 1:10000

Используемые условные знаки и обозначения:

Условные обозначения представлены на листе 448

Подпись



Дата " 27 " 06 2022 г.

Место для оттиска печати (при наличии) лица, составившего описание местоположения границ объекта

Раздел 4

План границ объекта

Выносной лист № 26



Масштаб 1:10000

Используемые условные знаки и обозначения:

Условные обозначения представлены на листе 448



Подпись

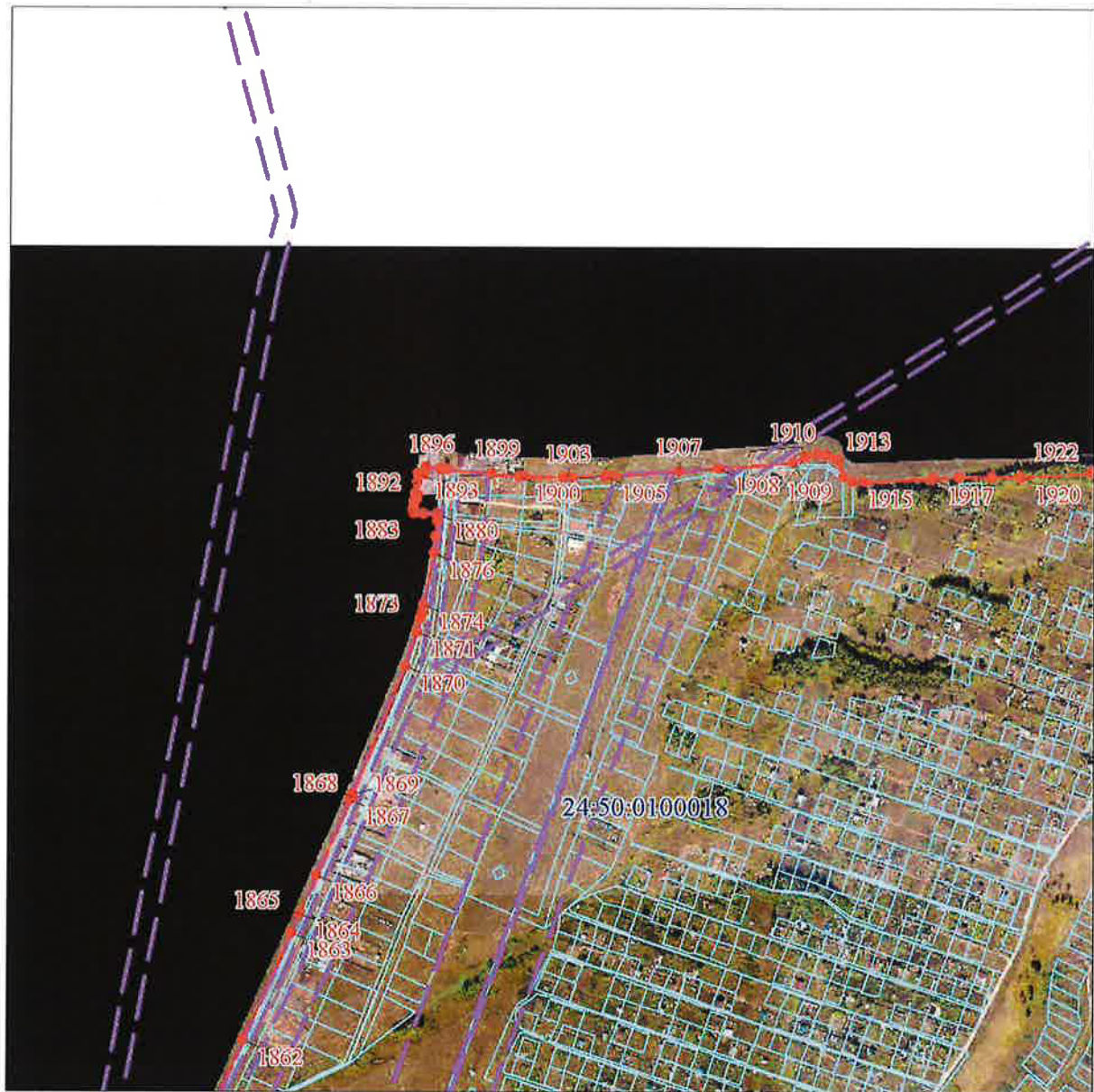
Дата " 27 " 06 2022 г.

Место для оттиска печати (при наличии) лица, составившего описание местоположения границ объекта

Раздел 4

План границ объекта

Выносной лист № 27



Масштаб 1:10000

Используемые условные знаки и обозначения:

Условные обозначения представлены на листе 448

Подпись



Дата " 27 " 06 2022 г.

Место для отписки (при наличии) лица, составившего описание местоположения границ объекта

Раздел 4

План границ объекта

Выносной лист № 28



Масштаб 1:10000

Используемые условные знаки и обозначения:

Условные обозначения представлены на листе 448

Подпись:  

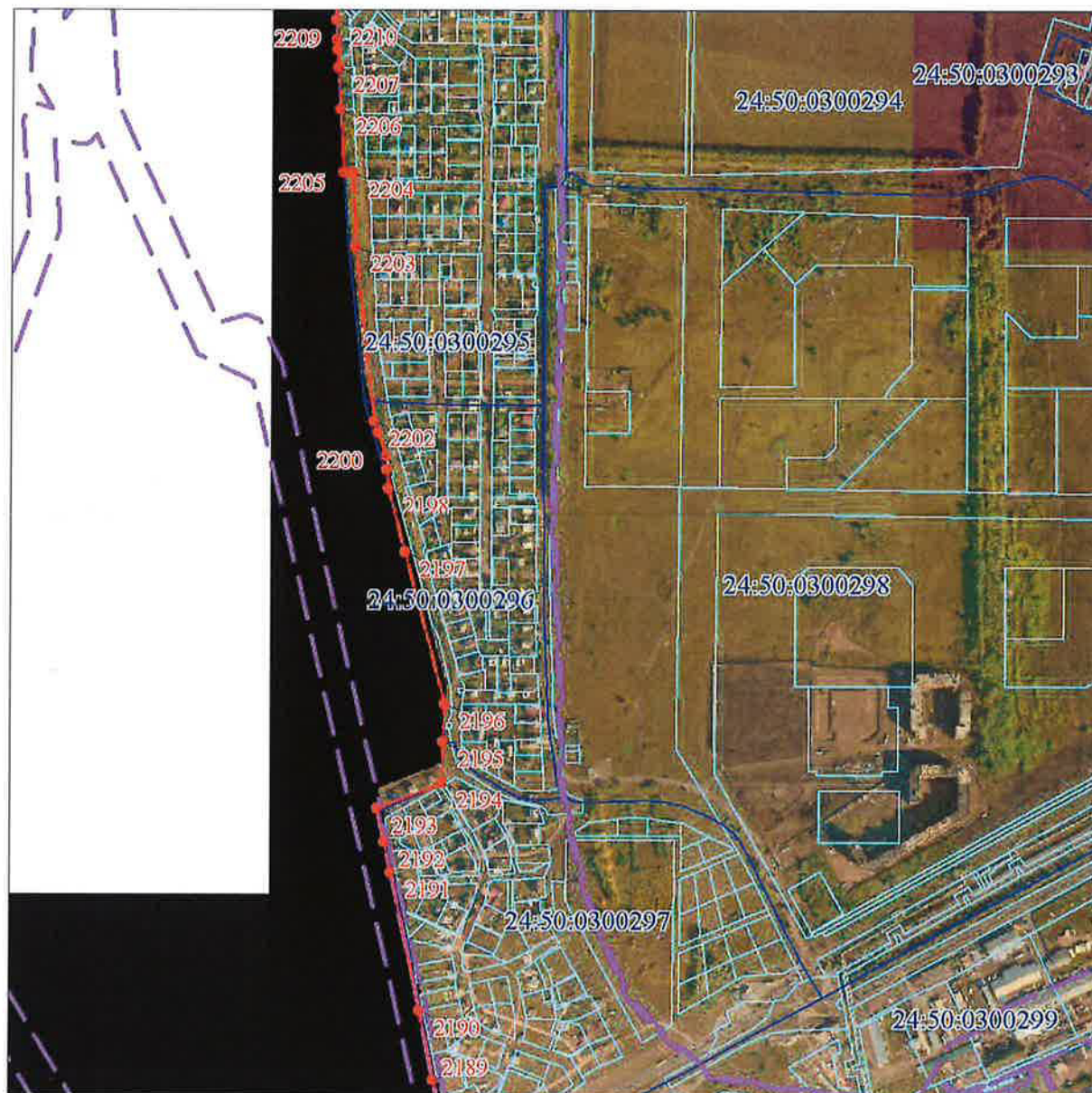
Дата " 27 " 06 2022 г.

Место для отписки (при наличии) лица, составившего описание местоположения границ объекта

Раздел 4

План границ объекта

Выносной лист № 29



Масштаб 1:10000

Используемые условные знаки и обозначения:

Условные обозначения представлены на листе 448

Подпись



Дата " 27 " 06 2022 г.

Место для оттиска печати (при наличии) лица, составившего описание местоположения границ объекта

План границ объекта

Выносной лист № 30



Масштаб 1:10000

Используемые условные знаки и обозначения:

Условные обозначения представлены на листе 448

Подпись




Дата " 27 " 06 2022 г.

Место для оттиска печати (при наличии) лица, составившего описание местоположения границ объекта

Раздел 4

План границ объекта

Выносной лист № 3 I



Масштаб 1:10000

Используемые условные знаки и обозначения:

Условные обозначения представлены на листе 448



Подпись


Дата " 27 " 06 2022 г.

Место для оттиска печати (при наличии) лица, составившего описание местоположения границ объекта

Раздел 4

План границ объекта

Выносной лист № 32



Масштаб 1:10000

Используемые условные знаки и обозначения:

Условные обозначения представлены на листе 448

Подпись



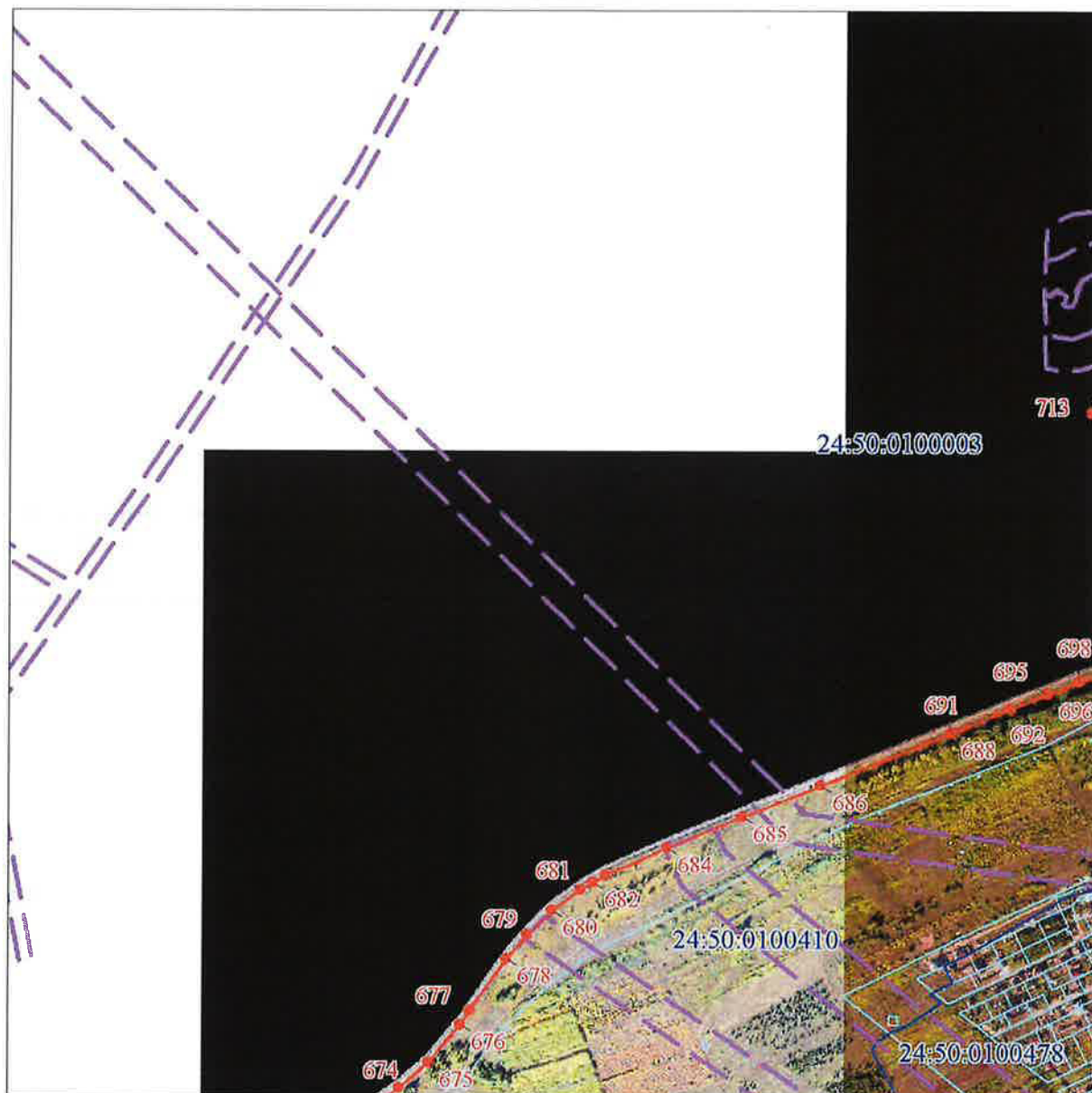
Дата " 27 " 06 2022 г.

Место для оттиска печати (при наличии) лица, составившего описание местоположения границ объекта

Раздел 4

План границ объекта

Выносной лист № 33



Масштаб 1:10000

Используемые условные знаки и обозначения:

Условные обозначения представлены на листе 448

Подпись




Дата " 27 " 06 2022 г.

Место для отписки печати (при наличии) лица, составившего описание местоположения границ объекта

План границ объекта

Выносной лист № 34



Масштаб 1:10000

Используемые условные знаки и обозначения:

Условные обозначения представлены на листе 448

Подпись



Дата " 27 " 06 2022 г.

Место для оттиска печати (при наличии) лица, составившего описание местоположения границ объекта

План границ объекта

Выносной лист № 35



Масштаб 1:10000

Используемые условные знаки и обозначения:

Условные обозначения представлены на листе 448

Подпись



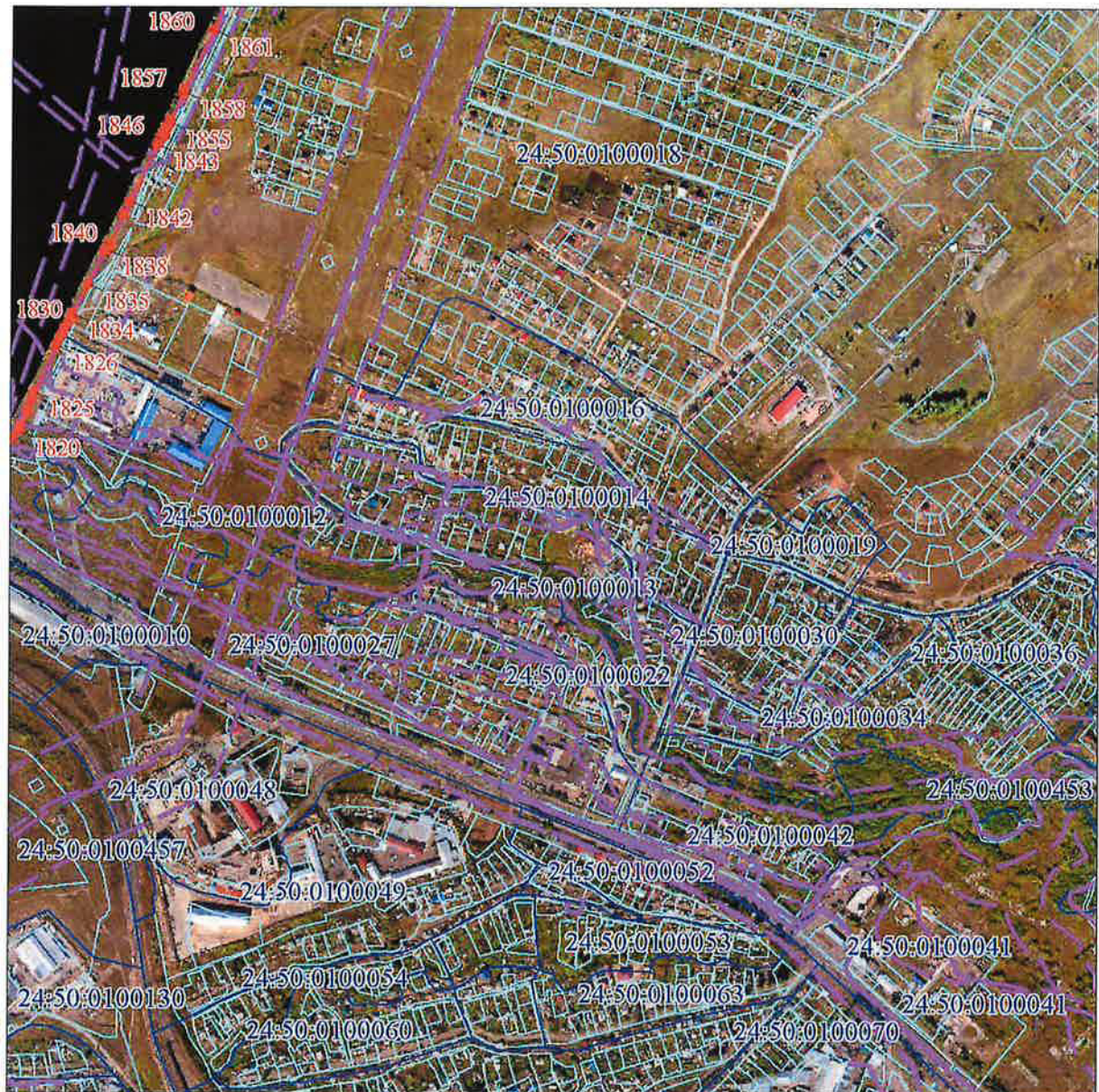
Дата " 27 " 06 2022 г.

Место для оттиска печати (при наличии) лица, составившего описание местоположения границ объекта

Раздел 4

План границ объекта

Выносной лист № 36



Масштаб 1:10000

Используемые условные знаки и обозначения:

Условные обозначения представлены на листе 448

Подпись



Дата " 27 " 06 2022 г.

Место для отрисовки печати (при наличии) лица, составившего описание местоположения границ объекта

План границ объекта

Выносной лист № 37



Масштаб 1:10000

Используемые условные знаки и обозначения:

Условные обозначения представлены на листе 448

Подпись



Дата " 27 " 06 2022 г.

Место для оттиска печати (при наличии) лица, составившего описание местоположения границ объекта

Раздел 4

План границ объекта

Выносной лист № 38



Масштаб 1:10000

Используемые условные знаки и обозначения:

Условные обозначения представлены на листе 448



Подпись

Дата " 27 " 06 2022 г.

Место для оттиска печати (при наличии) лица, составившего описание местоположения границ объекта

Раздел 4

План границ объекта

Выносной лист № 39



Масштаб 1:10000

Используемые условные знаки и обозначения:

Условные обозначения представлены на листе 448

Подпись



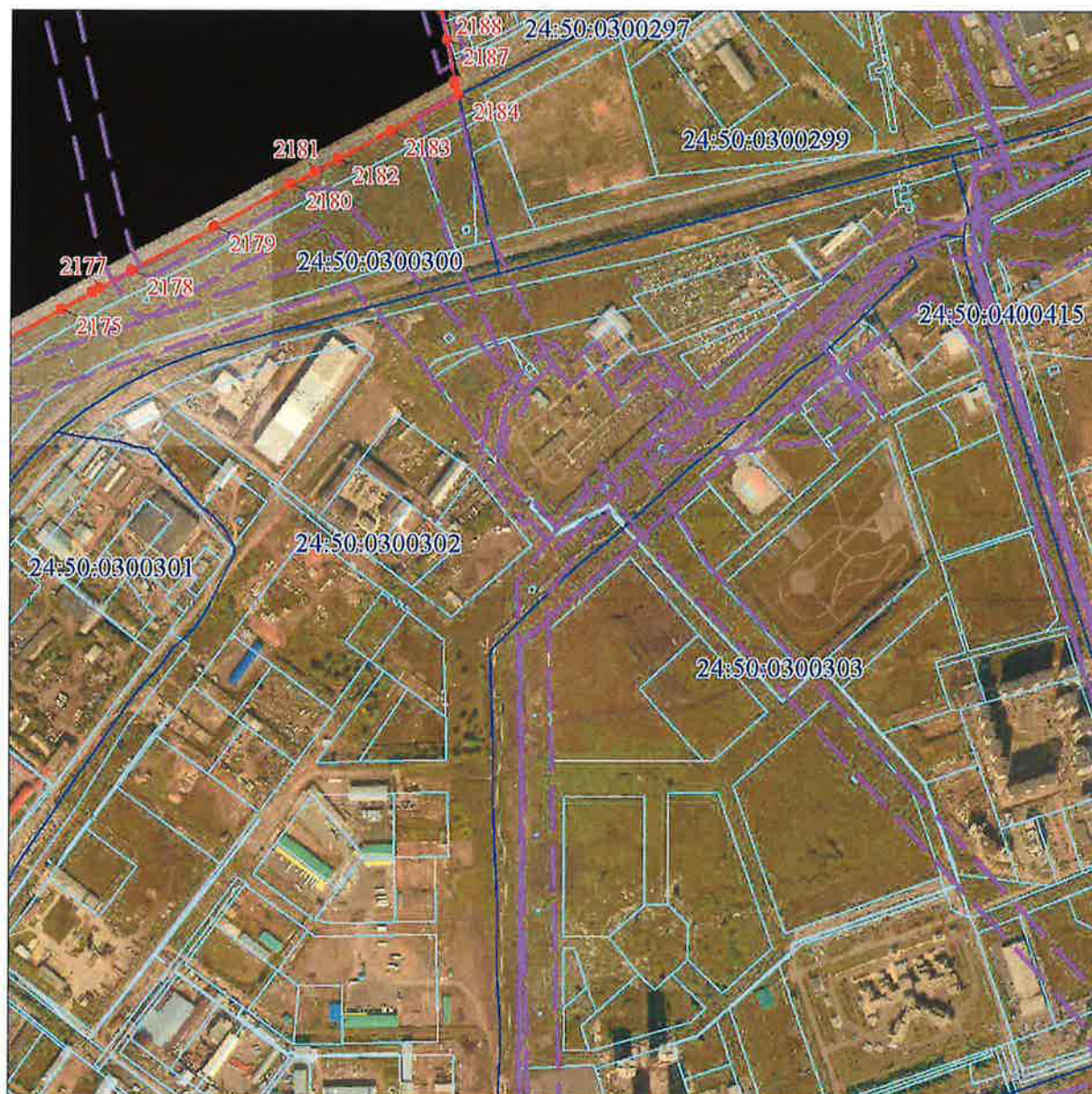
Дата " 27 " 06 2022 г.

Место для оттиска печати (при наличии) лица, составившего описание местоположения границ объекта

Раздел 4

План границ объекта

Выносной лист № 40



Масштаб 1:10000

Используемые условные знаки и обозначения:

Условные обозначения представлены на листе 448

Подпись



Дата " 27 " 06 2022 г.

Место для оттиска печати (при наличии) лица, составившего описание местоположения границ объекта

Выносной лист № 41



Используемые условные знаки и обозначения:

Условные обозначения представлены на листе 448



Подпись

Дата " 27 " 06 2022 г.

Место для оттиска печати (при наличии) лица, составившего описание местоположения границ объекта

План границ объекта

Выносной лист № 42



Масштаб 1:10000

Используемые условные знаки и обозначения:

Условные обозначения представлены на листе 448

Подпись




Дата " 27 " 06 2022 г.

Место для оттиска печати (при наличии) лица, составившего описание местоположения границ объекта

План границ объекта

Выносной лист № 43



Масштаб 1:10000

Используемые условные знаки и обозначения:

Условные обозначения представлены на листе 448

Подпись



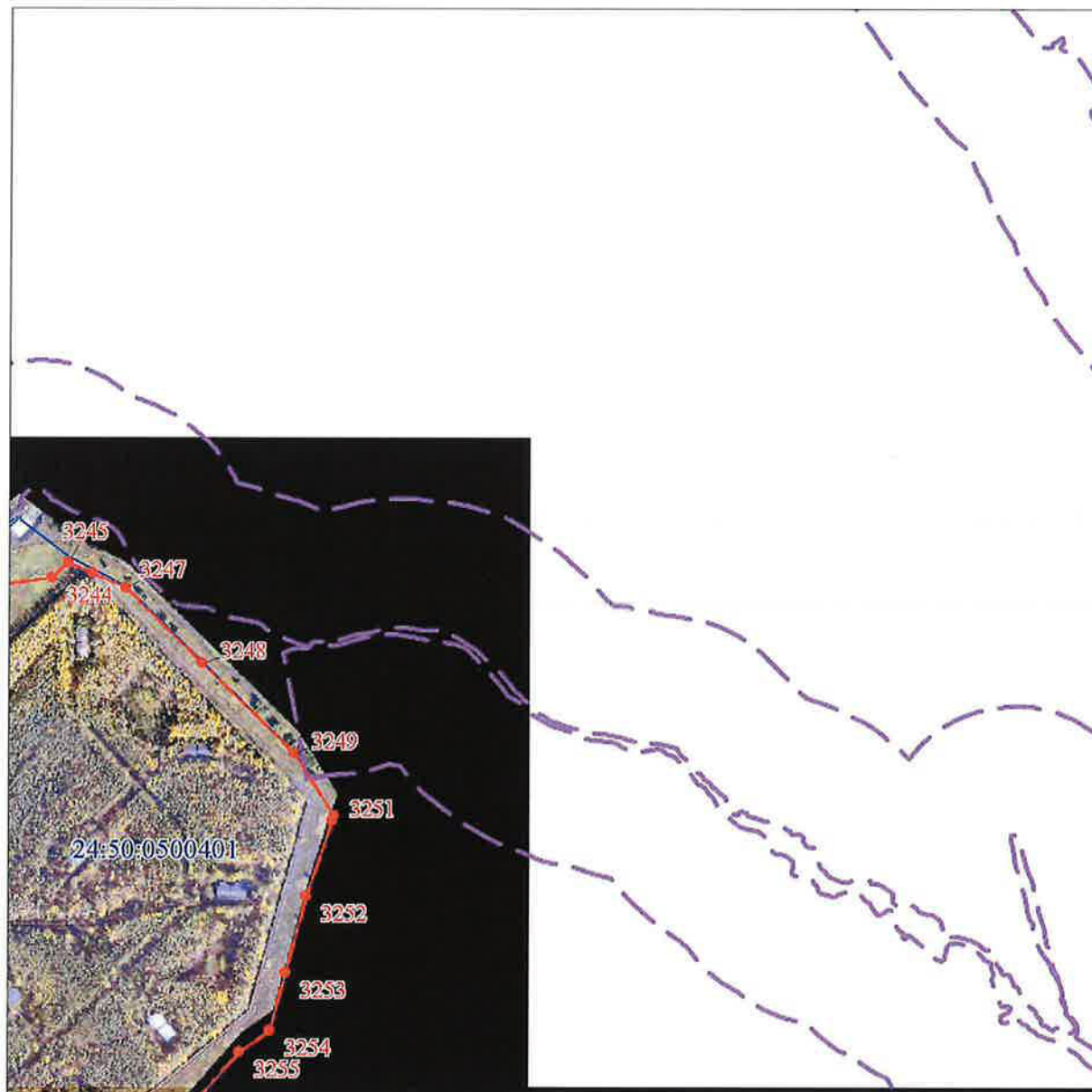
Дата " 27 " 06 2022 г.

Место для оттиска печати (при наличии) лица, составившего описание местоположения границ объекта

Раздел 4

План границ объекта

Выносной лист № 44



Масштаб 1:10000

Используемые условные знаки и обозначения:

Условные обозначения представлены на листе 448

Подпись



Дата " 27 " 06 2022 г.

Место для отписки печати (при наличии) лица, составившего описание местоположения границ объекта

План грании объекта

Выносной лист № 45



Масштаб 1:10000

Используемые условные знаки и обозначения:

Условные обозначения представлены на листе 448

Подпись




Дата " 27 " 06 2022 г.

Место для отрисовки печати (при наличии) лица, составившего описание местоположения границ объекта

Раздел 4

План границ объекта

Выносной лист № 46



Масштаб 1:10000

Используемые условные знаки и обозначения:

Условные обозначения представлены на листе 448

Подпись



Дата " 27 " 06 2022 г.

Место для отписки (подписи и печати) лица, составившего описание местоположения границ объекта

Раздел 4

План границ объекта

Выносной лист № 47



Масштаб 1:10000

Используемые условные знаки и обозначения:

Условные обозначения представлены на листе 448

Подпись

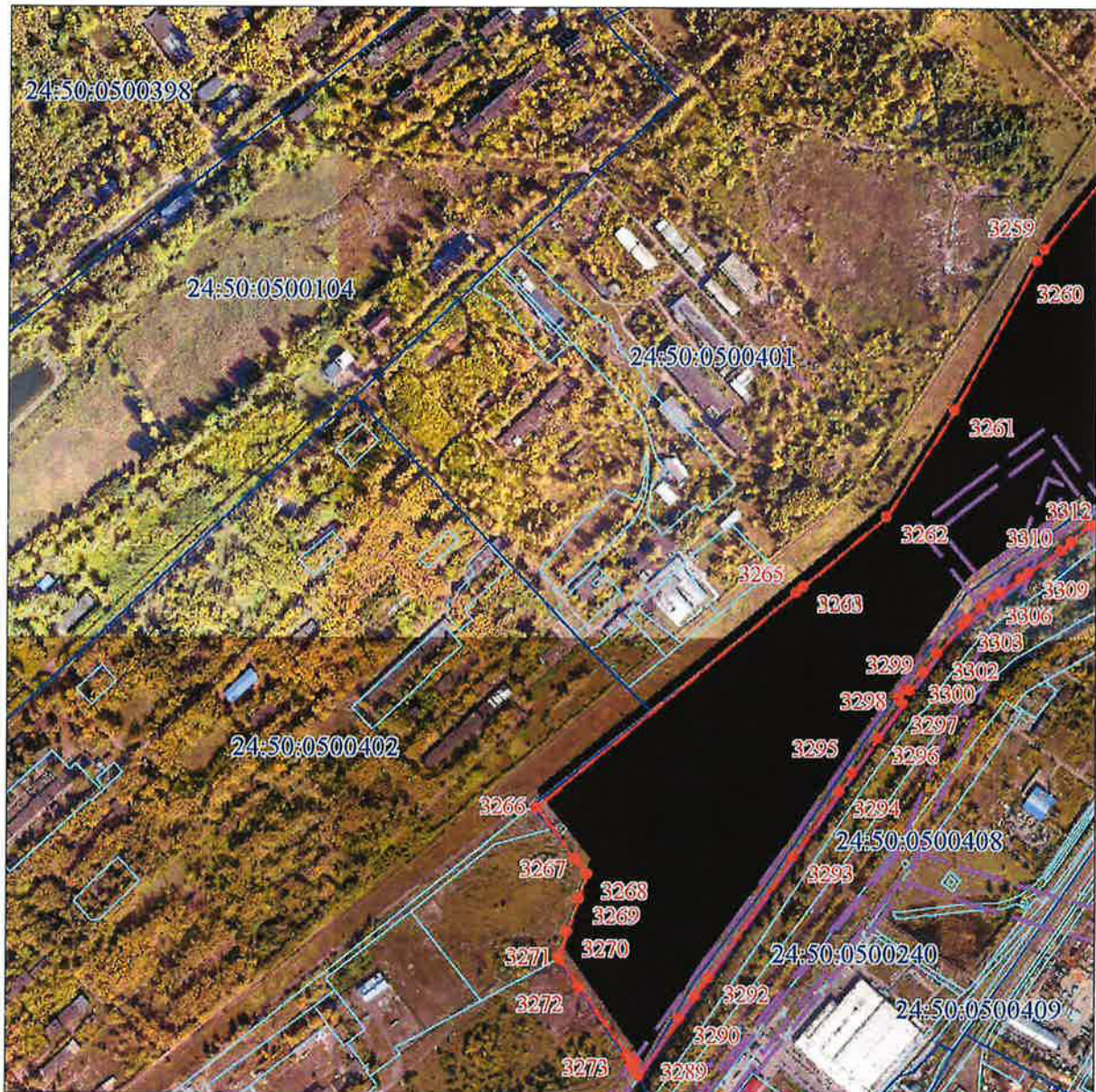


Дата " 27 " 06 2022 г.

Место для оттиска печати (при наличии) лица, составившего описание местоположения границ объекта

План границ объекта

Выносной лист № 48



Масштаб 1:10000

Используемые условные знаки и обозначения:

Условные обозначения представлены на листе 448

Подпись



Дата " 27 " 06 2022 г.

Место для отписки (печати и подписи) лица, составившего описание местоположения границ объекта

План границ объекта

Выносной лист № 49



Масштаб 1:10000

Используемые условные знаки и обозначения:

Условные обозначения представлены на листе 448

Подпись




Дата " 27 " 06 2022 г.

Место для отпечатка печати (при наличии) лица, составившего описание местоположения границ объекта

Раздел 4

План границ объекта

Выносной лист № 50



Масштаб 1:10000

Используемые условные знаки и обозначения:

Условные обозначения представлены на листе 448

Подпись




Дата " 27 " 06 2022 г.

Место для оттиска печати (при наличии) лица, составившего описание местоположения границ объекта

Раздел 4

План границ объекта

Выносной лист № 51



Масштаб 1:10000

Используемые условные знаки и обозначения:

Условные обозначения представлены на листе 448

Подпись



Дата " 27 " 06 2022 г.

Место для отписки (или печати) лица, составившего описание местоположения границ объекта

План границ объекта

Выносной лист № 52



Масштаб 1:10000

Используемые условные знаки и обозначения:

Условные обозначения представлены на листе 448

Подпись



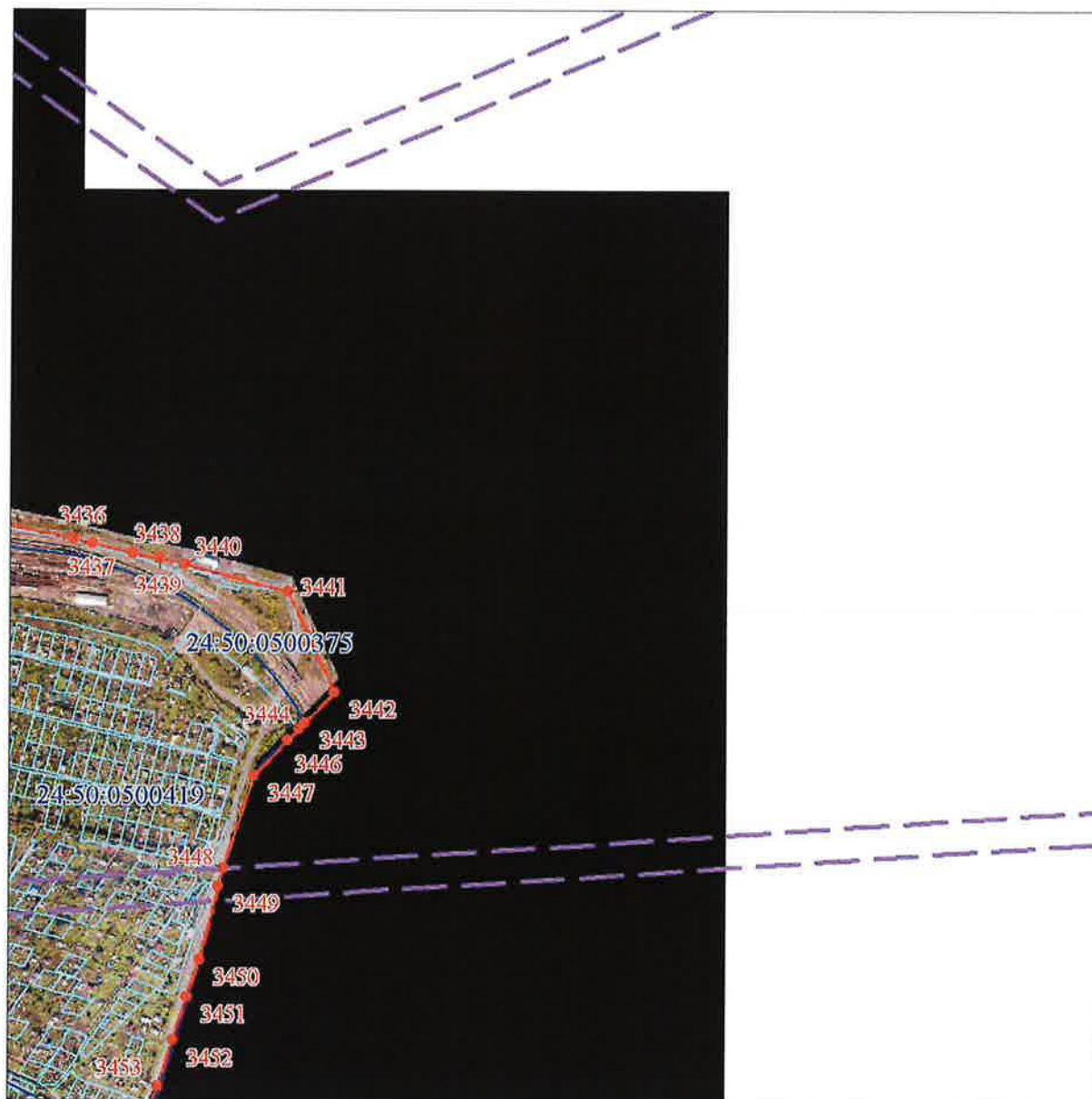
Дата " 27 " 06 2022 г.

Место для отпечатка печати (при наличии) лица, составившего описание местоположения границ объекта

Раздел 4

План границ объекта

Выносной лист № 53



Масштаб 1:10000

Используемые условные знаки и обозначения:

Условные обозначения представлены на листе 448

Подпись




Дата " 27 " 06 2022 г.

Место для оттиска печати (при наличии) лица, составившего описание местоположения границ объекта

Раздел 4

План границ объекта

Выносной лист № 54



Масштаб 1:10000

Используемые условные знаки и обозначения:

Условные обозначения представлены на листе 448

Подпись _____

Дата " 27 " 06 2022 г.

Место для оттиска печати (при наличии) лица, составившего описание местоположения границ объекта

План границ объекта

Выносной лист № 55



Масштаб 1:10000

Используемые условные знаки и обозначения:

Условные обозначения представлены на листе 448

Подпись



Дата " 27 " 06 2022 г.

Место для оттиска печати (при наличии) лица, составившего описание местоположения границ объекта

Раздел 4

План границ объекта

Выносной лист № 56



Масштаб 1:10000

Используемые условные знаки и обозначения:

Условные обозначения представлены на листе 448

Подпись



Дата " 27 " 06 2022 г.

Место для оттиска печати (при наличии) лица, составившего описание местоположения границ объекта

Раздел 4

План границ объекта

Выносной лист № 57



Масштаб 1:10000

Используемые условные знаки и обозначения:

Условные обозначения представлены на листе 448

Подпись




Дата " 27 " 06 2022 г.

Место для оттиска печати (при наличии) лица, составившего описание местоположения границ объекта

План границ объекта

Выносной лист № 58



Масштаб 1:10000

Используемые условные знаки и обозначения:

Условные обозначения представлены на листе 448

Подпись



Дата " 27 " 06 2022 г.

Место для отпечатка печати (при наличии) лица, составившего описание местоположения границ объекта

План границ объекта

Выносной лист № 59



Масштаб 1:10000

Используемые условные знаки и обозначения:

Условные обозначения представлены на листе 448



Подпись

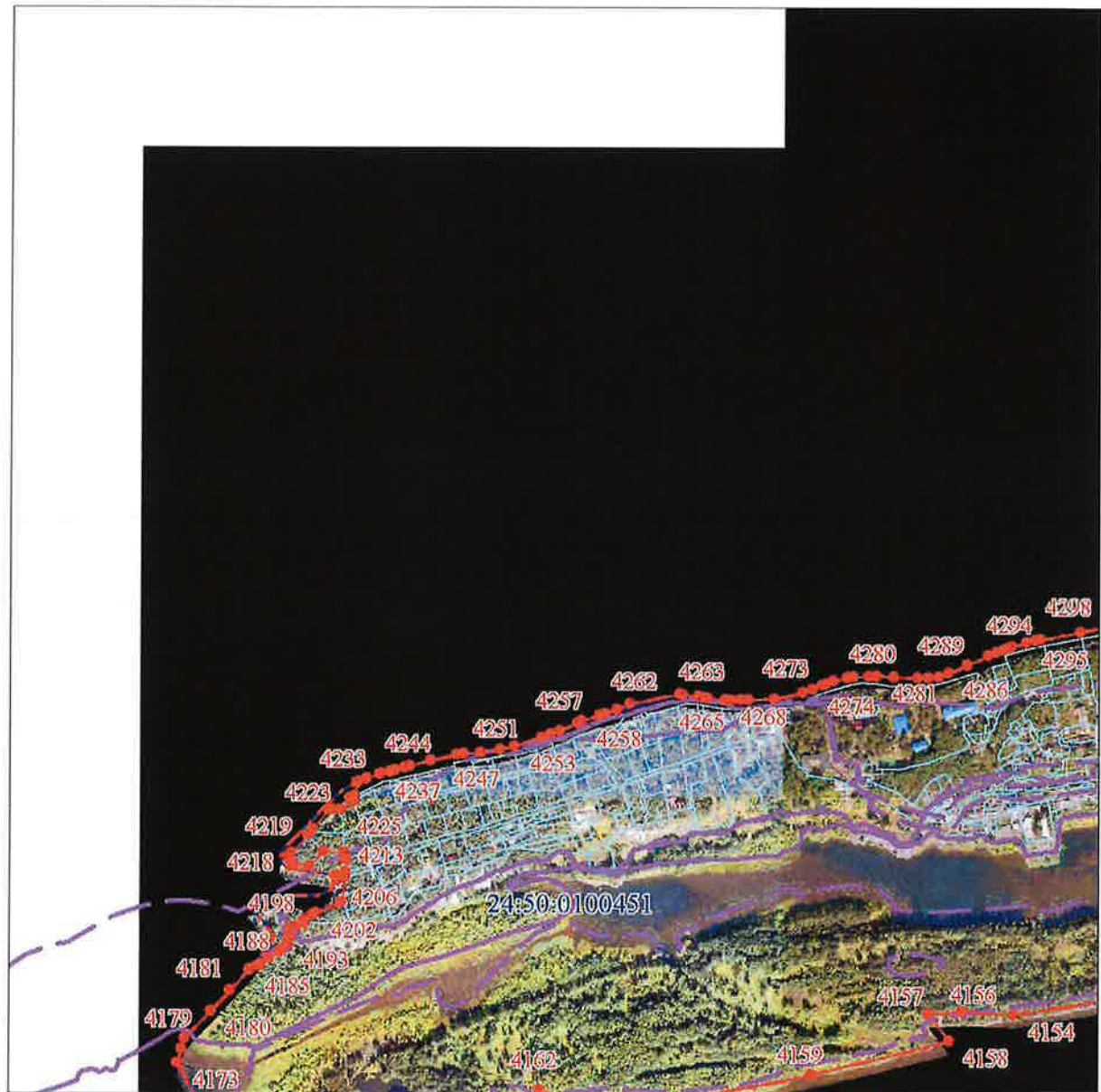
Дата " 27 " 06 2022 г.

Место для оттиска печати (при наличии) лица, составившего описание местоположения границ объекта

Раздел 4

План границ объекта

Выносной лист № 60



Масштаб 1:10000

Используемые условные знаки и обозначения:

Условные обозначения представлены на листе 448



Подпись

Дата " 27 " 06 2022 г.

Место для оттиска печати (при наличии) лица, составившего описание местоположения границ объекта

Раздел 4

План границ объекта

Выносной лист № 61



Масштаб 1:10000

Используемые условные знаки и обозначения:

Условные обозначения представлены на листе 448

Подпись _____

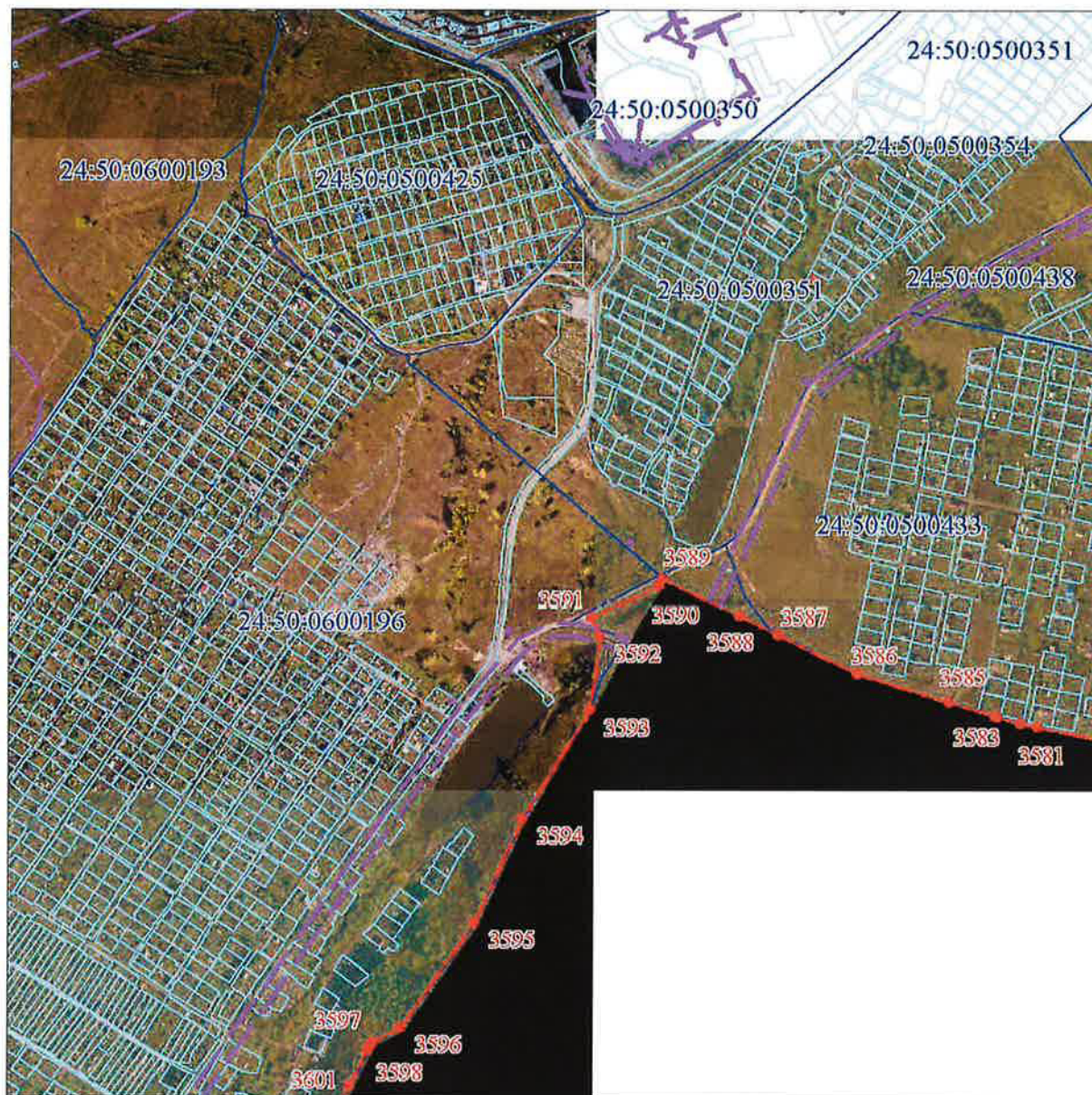
Дата " 27 " 06 2022 г.

Место для оттиска печати (при наличии) лица, составившего описание местоположения границ объекта

Раздел 4

План границ объекта

Выносной лист № 62



Масштаб 1:10000

Используемые условные знаки и обозначения:

Условные обозначения представлены на листе 448

Подпись



Дата " 27 " 06 2022 г.

Место для оптического (или иного) лица, составившего описание местоположения границ объекта

План границ объекта

Выносной лист № 63



Масштаб 1:10000

Используемые условные знаки и обозначения:

Условные обозначения представлены на листе 448

Подпись



Дата " 27 " 06 2022 г.

Место для отпечатка (печати или наличия) лица, составившего описание местоположения границ объекта

Раздел 4

План границ объекта

Выносной лист № 64



Масштаб 1:10000

Используемые условные знаки и обозначения:

Условные обозначения представлены на листе 448

Подпись



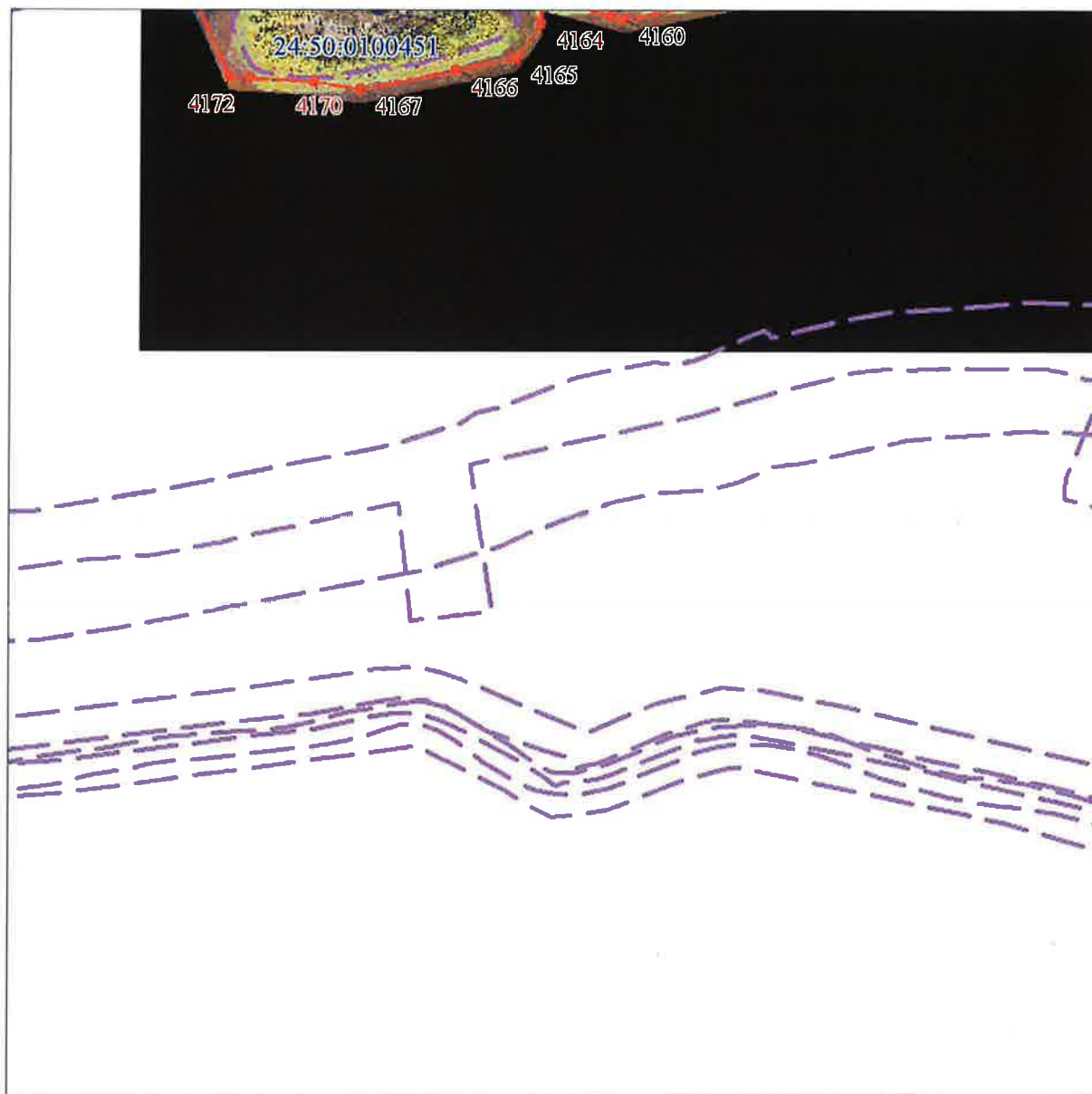
Дата " 27 " 06 2022 г.

Место для отписки печати (при наличии) лица, составившего описание местоположения границ объекта

Раздел 4

План границ объекта

Выносной лист № 65



Масштаб 1:10000

Используемые условные знаки и обозначения:

Условные обозначения представлены на листе 448

Подпись

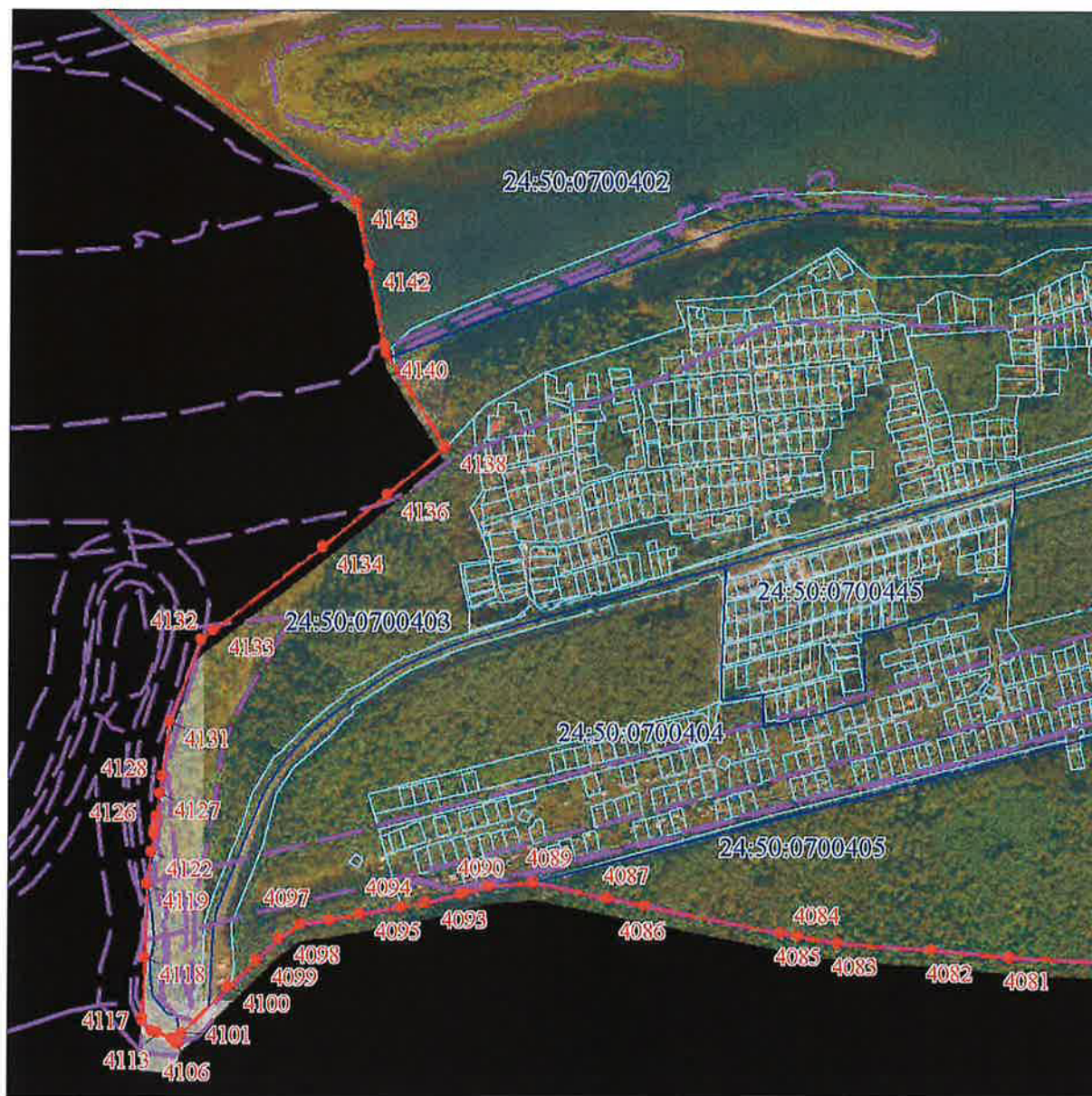


Дата " 27 " 06 2022 г.

Место для отписки (подпись и печать) лица, составившего описание местоположения границ объекта

План границ объекта

Выносной лист № 66



Масштаб 1:10000

Используемые условные знаки и обозначения:

Условные обозначения представлены на листе 448

Подпись

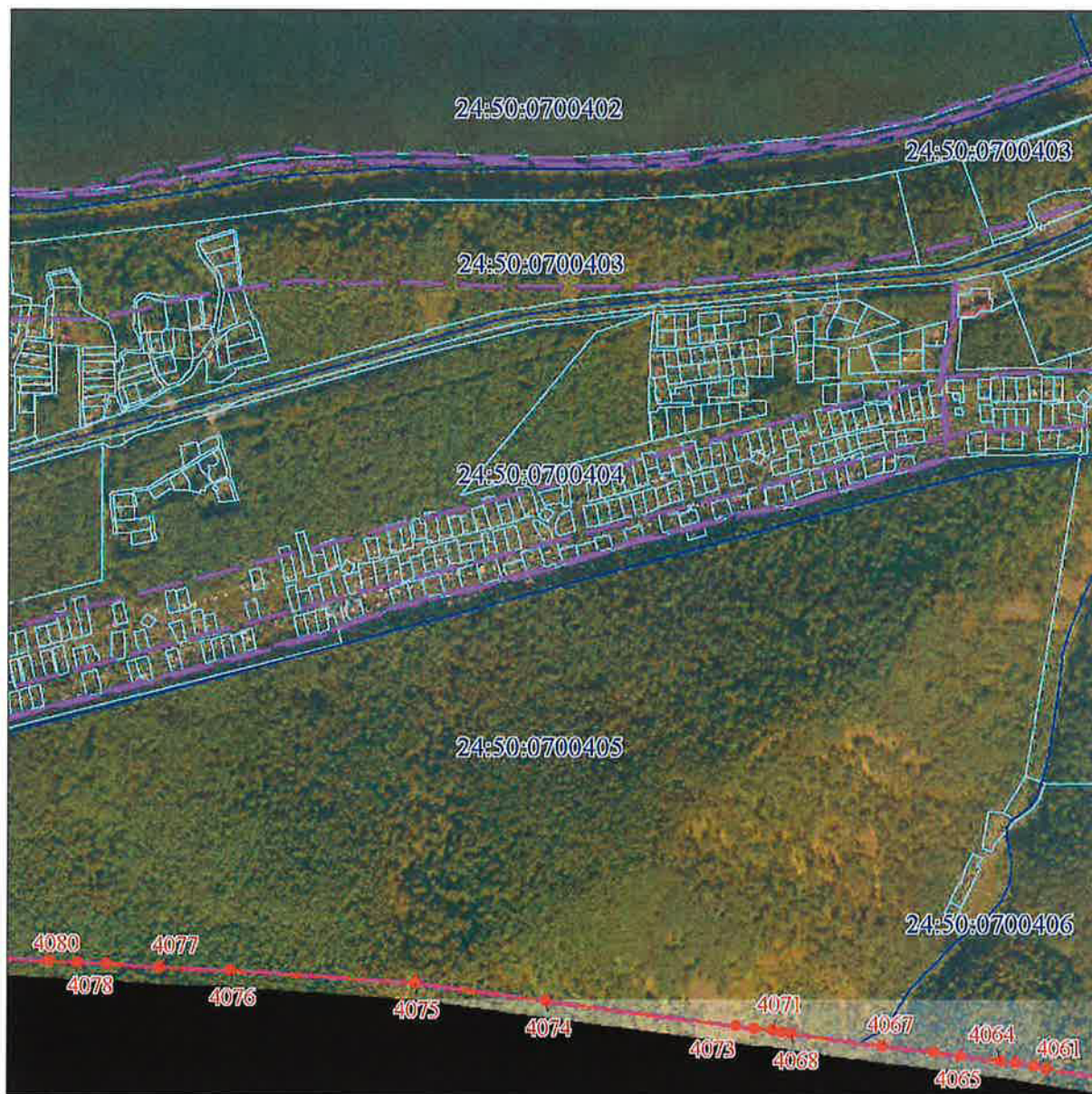


Дата " 27 " 06 2022 г.

Место для оттиска печати (при наличии) лица, составившего описание местоположения границ объекта

План границ объекта

Выносной лист № 67



Масштаб 1:10000

Используемые условные знаки и обозначения:

Условные обозначения представлены на листе 448

Подпись



Дата " 27 " 06 2022 г.

Место для отписки печати (при наличии) лица, составившего описание местоположения границ объекта

План границ объекта

Выносной лист № 68



Масштаб 1:10000

Используемые условные знаки и обозначения:

Условные обозначения представлены на листе 448

Подпись



Дата " 27 " 06 2022 г.

Место для отписки печати (при наличии) лица, составившего описание местоположения границ объекта

Раздел 4

План границ объекта

Выносной лист № 69



Масштаб 1:10000

Используемые условные знаки и обозначения:

Условные обозначения представлены на листе 448

Подпись




Дата " 27 " 06 2022 г.

Место для отписки печатки (при наличии) лица, составившего описание местоположения границ объекта

Раздел 4

План границ объекта

Выносной лист № 70



Масштаб 1:10000

Используемые условные знаки и обозначения:

Условные обозначения представлены на листе 448

Подпись



Дата " 27 " 06 2022 г.

Место для отписки не дано (при наличии) лица, составившего описание местоположения границ объекта

Раздел 4

План границ объекта

Выносной лист № 71



Масштаб 1:10000

Используемые условные знаки и обозначения:

Условные обозначения представлены на листе 448



Подпись

Дата " 27 " 06 2022 г.

Место для отписки печати (при наличии) лица, составившего описание местоположения границ объекта

Раздел 4

План границ объекта

Выпосной лист № 72



Масштаб 1:10000

Используемые условные знаки и обозначения:

Условные обозначения представлены на листе 448

Подпись




Дата " 27 " 06 2022 г.

Место для отписки (при наличии) лица, составившего описание местоположения границ объекта

План границ объекта

Выносной лист № 73



Масштаб 1:10000

Используемые условные знаки и обозначения:

Условные обозначения представлены на листе 448

Подпись



Дата " 27 " 06 2022 г.

Место для отписки печати (при наличии) лица, составившего описание местоположения границ объекта

План границ объекта

Выносной лист № 74



Масштаб 1:10000

Используемые условные знаки и обозначения:

Условные обозначения представлены на листе 448

Подпись




Дата " 27 " 06 2022 г.

Место для оттиска печати (при наличии) лица, составившего описание местоположения границ объекта

План границ объекта

Выносной лист № 75



Масштаб 1:10000

Используемые условные знаки и обозначения:

Условные обозначения представлены на листе 448

Подпись



Дата " 27 " 06 2022 г.

Место для оттиска печати (при наличии) лица, составившего описание местоположения границ объекта

Раздел 4

План границ объекта

Выносной лист № 76



Масштаб 1:10000

Используемые условные знаки и обозначения:

Условные обозначения представлены на листе 448

Подпись



Дата " 27 " 06 2022 г.

Место для отписки печати (при наличии) лица, составившего описание местоположения границ объекта

Раздел 4

План границ объекта

Выносной лист № 77



Масштаб 1:10000

Используемые условные знаки и обозначения:

Условные обозначения представлены на листе 448

Подпись



Дата " 27 " 06 2022 г.

Место для оптической печати (при наличии) лица, составившего описание местоположения границ объекта

План границ объекта

Выносной лист № 78



Масштаб 1:10000

Используемые условные знаки и обозначения:

Условные обозначения представлены на листе 448

Подпись:



Дата " 27 " 06 2022 г.

Место для отписки печать (при наличии) лица, составившего описание местоположения границ объекта

План границ объекта

Выносной лист № 79



Масштаб 1:10000

Используемые условные знаки и обозначения:

Условные обозначения представлены на листе 448

Подпись:



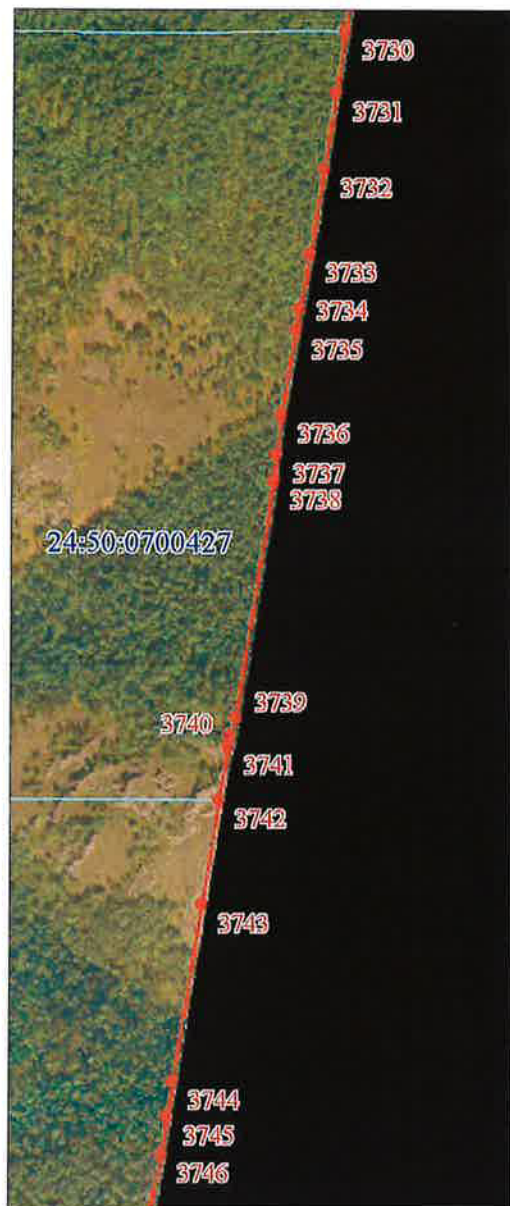
Дата " 27 " 06 2022 г.

Место для оттиска печати (при наличии) лица, составившего описание местоположения границ объекта

Раздел 4

План границ объекта

Выносной лист № 80



Масштаб 1:10000

Используемые условные знаки и обозначения:

Условные обозначения представлены на листе 448

Подпись



Дата " 27 " 06 2022 г.

Место для оптического снимка (при наличии) лица, составившего описание местоположения границ объекта

Раздел 4

План границ объекта

Выносной лист № 81



Масштаб 1:10000

Используемые условные знаки и обозначения:

Условные обозначения представлены на листе 448

Подпись



Дата " 27 " 06 2022 г.

Место для отписки печати (при наличии) лица, составившего описание местоположения границ объекта

План границ объекта

Выносной лист № 82



Масштаб 1:10000

Используемые условные знаки и обозначения:

Условные обозначения представлены на листе 448

Подпись



Дата " 27 " 06 2022 г.

Место для оттиска печати (при наличии) лица, составившего описание местоположения границ объекта

Раздел 4

План границ объекта

Выносной лист № 83



Масштаб 1:10000

Используемые условные знаки и обозначения:

Условные обозначения представлены на листе 448

Подпись



Дата " 27 " 06 2022 г.

Место для отписки печати (при наличии) лица, составившего описание местоположения границ объекта