

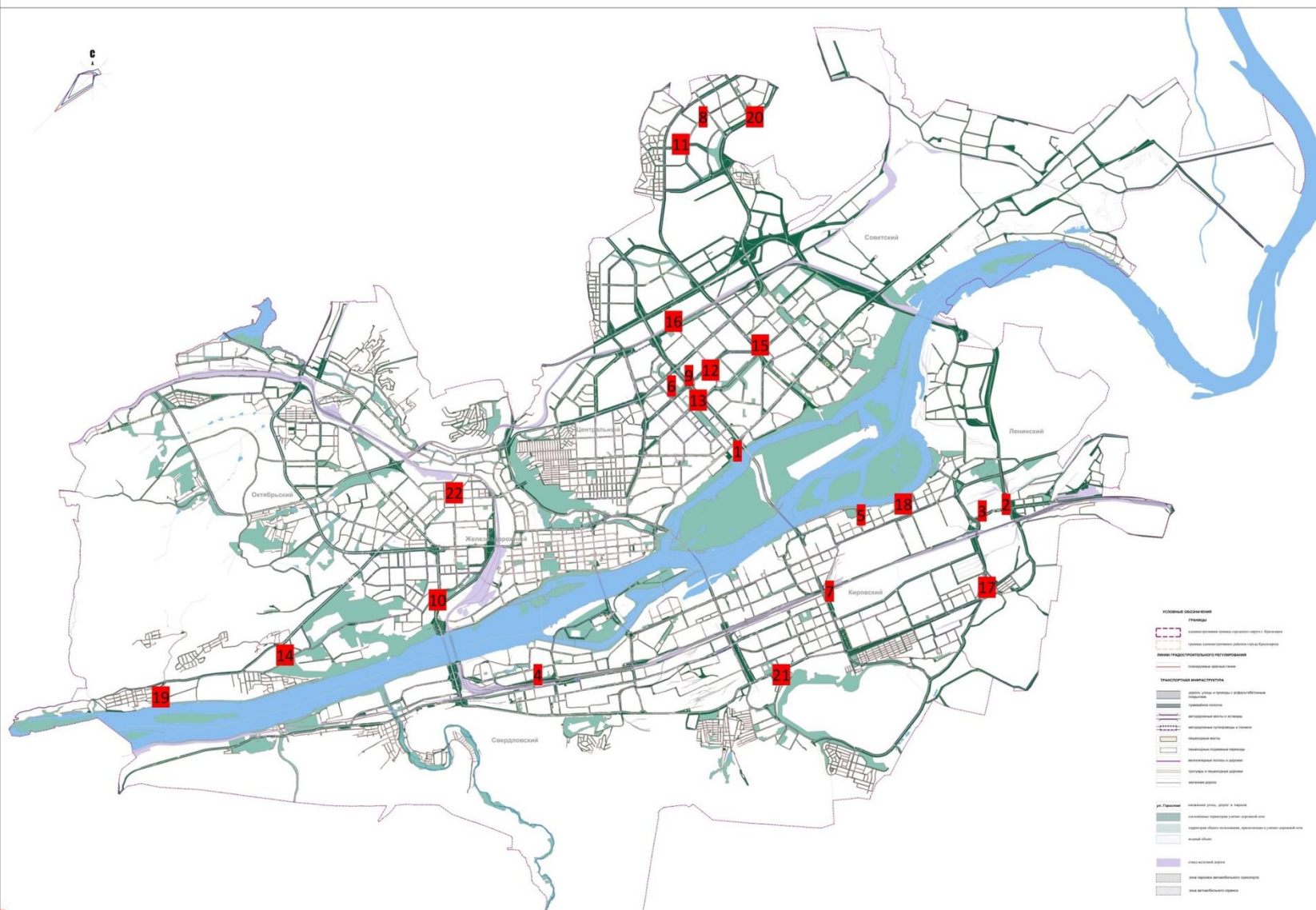
Проект внесения изменений в проект планировки улично-дорожной сети и территорий общественного пользования городского округа город Красноярск, утвержденный постановлением администрации города от 25.12.2015 №833



### Схема расположения изменяемых фрагментов ПП УДС

Проект внесения изменений в проект планировки улично-дорожной сети и территорий общественного пользования городского округа город Красноярск

Чертеж линий, обозначающих дороги, улицы, проезды, объекты транспортной инфраструктуры, проходы к водным объектам общего пользования и их береговым полосам.







## АДМИНИСТРАЦИЯ ГОРОДА КРАСНОЯРСКА

### ПОСТАНОВЛЕНИЕ

20.09.2019

№ 667

О подготовке проекта внесения изменений в проект планировки улично-дорожной сети и территорий общественного пользования городского округа город Красноярск, утвержденный постановлением администрации города от 25.12.2015 № 833

На основании предложения общества с ограниченной ответственностью «Регион-Тыва» о подготовке проекта внесения изменений в проект планировки улично-дорожной сети и территорий общественного пользования городского округа город Красноярск, утвержденный постановлением администрации города от 25.12.2015 № 833, в соответствии со ст. 45, 46 Градостроительного кодекса Российской Федерации, ст. 16 Федерального закона от 06.10.2003 № 131-ФЗ «Об общих принципах организации местного самоуправления в Российской Федерации», руководствуясь ст. 41, 58, 59 Устава города Красноярска, ПОСТАНОВЛЯЮ:

1. Обществу с ограниченной ответственностью «Регион-Тыва» в течение 120 дней с даты вступления в силу настоящего постановления подготовить проект внесения изменений в проект планировки улично-дорожной сети и территорий общественного пользования городского округа город Красноярск, утвержденный постановлением администрации города от 25.12.2015 № 833 (далее – Проект).

2. Управлению архитектуры администрации города обеспечить:

1) согласование технического задания на выполнение работ по разработке Проекта в течение 30 дней с даты предоставления в уполномоченный орган;

2) проведение процедуры рассмотрения предложений физических и юридических лиц о порядке, сроках подготовки и содержании Проекта со дня официального опубликования настоящего постановления до дня официального опубликования постановления о проведении публичных слушаний по Проекту;

2

3) проверку подготовленного Проекта на соответствие документам территориального планирования, правилам землепользования и застройки, лесохозяйственному регламенту, положению об особо охраняемой природной территории в соответствии с программами комплексного развития систем коммунальной инфраструктуры, программам комплексного развития транспортной инфраструктуры, программам комплексного развития социальной инфраструктуры, нормативам градостроительного проектирования, комплексным схемам организации дорожного движения, требованиям по обеспечению эффективности организации дорожного движения, указанным в части 1 статьи 11 Федерального закона от 29.12.2017 № 443-ФЗ «Об организации дорожного движения в Российской Федерации и о внесении изменений в отдельные законодательные акты Российской Федерации», требованиям технических регламентов, сводам правил с учетом материалов и результатов инженерных изысканий, границам территорий объектов культурного наследия, включенных в единый государственный реестр объектов культурного наследия (памятников истории и культуры) народов Российской Федерации, границам территорий выявленных объектов культурного наследия, границам зон с особыми условиями использования территорий в течение 20 рабочих дней с даты поступления Проекта;

4) рассмотрение подготовленного Проекта на публичных слушаниях.

3. Настоящее постановление опубликовать в газете «Городские новости» и разместить на официальном сайте администрации города в течение трех дней с даты его принятия.

4. Постановление вступает в силу со дня его официального опубликования.


5. В случае непредоставления Проекта в администрацию города в установленный пунктом 1 настоящего постановления срок оно подлежит признанию утратившим силу.

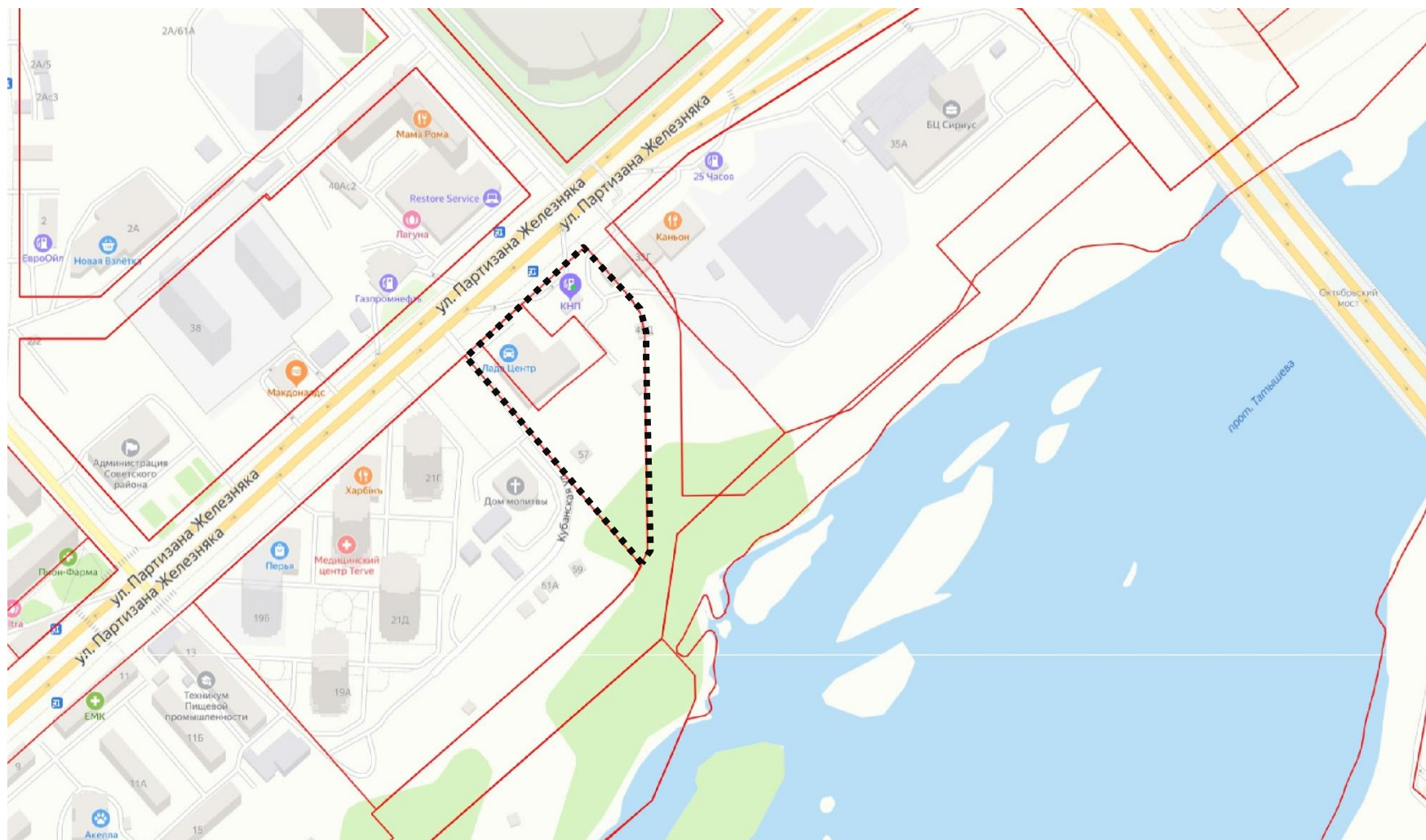
6. Контроль за исполнением настоящего постановления возложить на заместителя Главы города – руководителя департамента Главы города Потылицыну О.В.

Исполняющий обязанности  
Главы города

В.А. Логинов

Внесение изменений в Проект в части корректировки красных линий улично-дорожной сети и территорий общего пользования в отношении земельного участка с кадастровым номером 24:50:0400150:137, расположенного по адресу: **Советский район, ул. Партизана Железняка**

 Границы внесения изменений

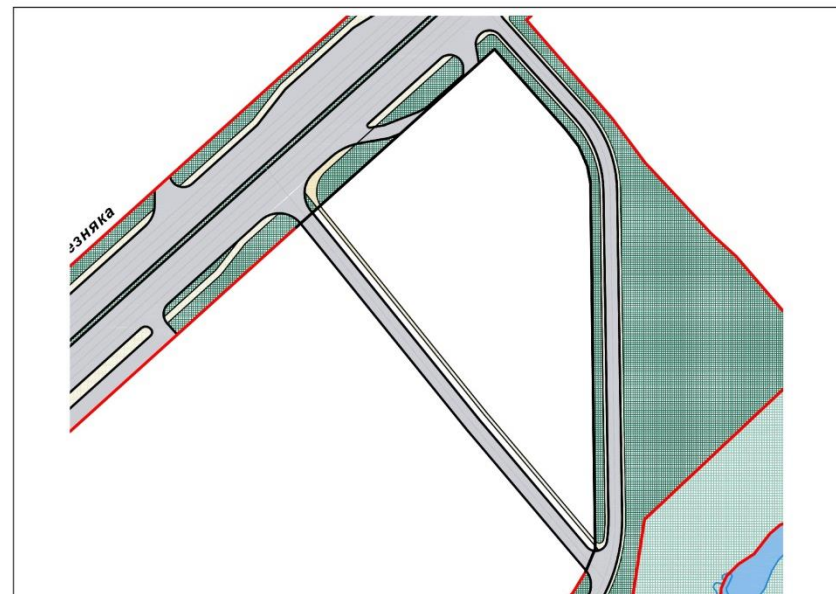




Фрагмент без изменений\*




Фрагмент с изменениями




\* Проект планировки улично-дорожной сети и территорий общественного пользования городского округа город Красноярск, утв. постановлением администрации города Красноярска № 833 от 25.12.2015 г. (последней редакции)

#### ЛИНИИ ГРАДОСТРОИТЕЛЬНОГО РЕГУЛИРОВАНИЯ




красные линии существующие

красные линии устанавливаемые



пешеходные мосты



пешеходные подземные переходы



велосипедные полосы и дорожки



тротуары и пешеходные дорожки



железная дорога



название улиц, дорог и парков



территории общего пользования - улицы, проезды



территория общего пользования - площади, набережные, береговые полосы водных объектов общего пользования, скверы, бульвары



водный объект



отвод железной дороги



зона парковок автомобильного транспорта



зона автомобильного сервиса

#### ТРАНСПОРТНАЯ ИНФРАСТРУКТУРА



дороги, улицы и проезды с асфальтобетонным покрытием




трамвайное полотно




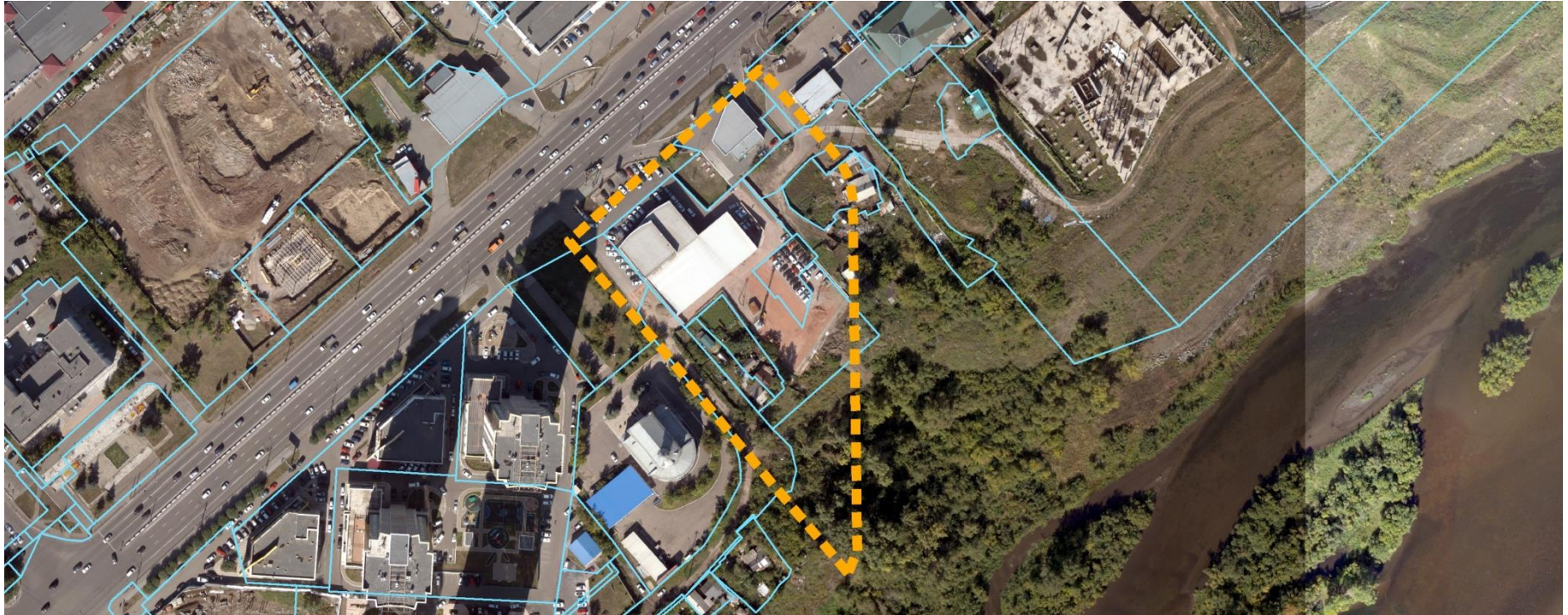
автодорожные мосты и эстакады




автодорожные путепроводы и тоннели


 Границы внесения изменений

 Границы земельных участков






 Границы внесения изменений

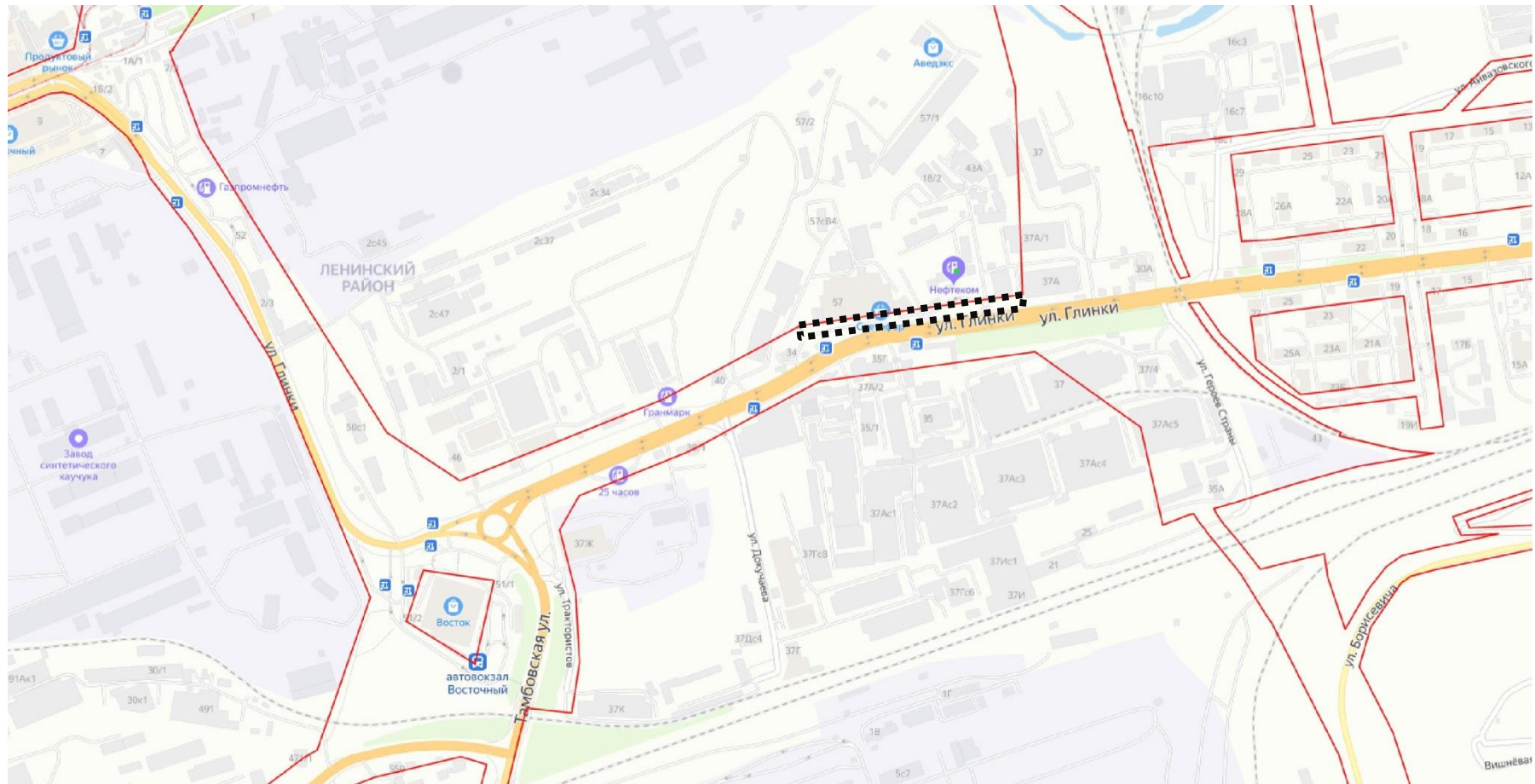
 Границы земельных участков



Внесение изменений в Проект в части корректировки красных линий улично-дорожной сети и территорий общего пользования в отношении земельного участка с кадастровым номером 24:50:0500203:108, расположенного по адресу: **Ленинский район, ул. Айвазовского, 57, строение 13**

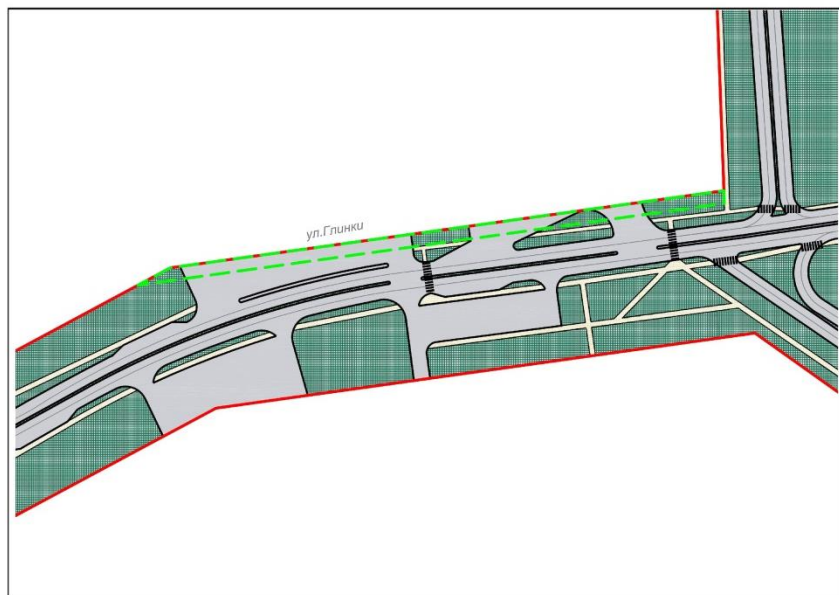


Границы внесения изменений

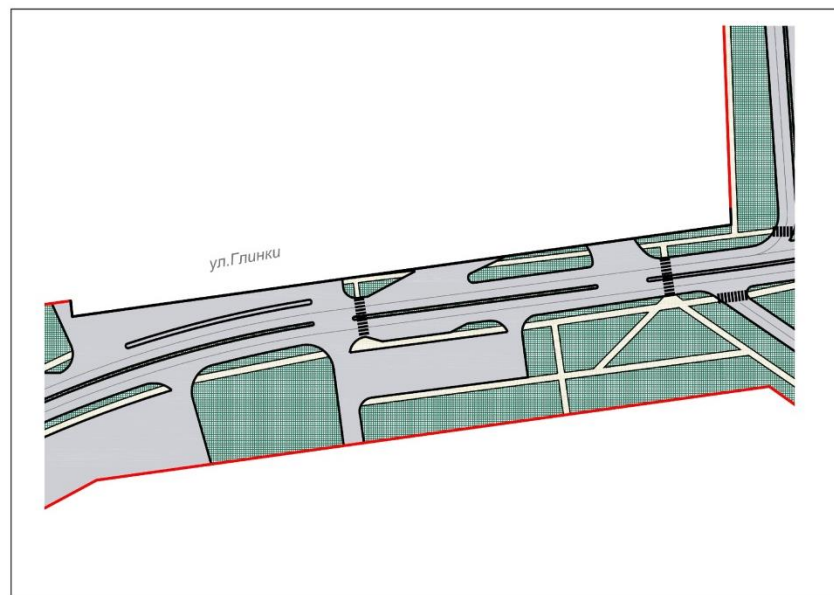




Фрагмент без изменений\*



Фрагмент с изменениями




\* Проект планировки улично-дорожной сети и территорий общественного пользования городского округа город Красноярск, утв. постановлением администрации города Красноярска № 833 от 25.12.2015 г. (последней редакции)

#### ЛИНИИ ГРАДОСТРОИТЕЛЬНОГО РЕГУЛИРОВАНИЯ



красные линии существующие



красные линии устанавливаемые

#### ТРАНСПОРТНАЯ ИНФРАСТРУКТУРА



дороги, улицы и проезды с асфальтобетонным покрытием



трамвайное полотно




автодорожные мосты и эстакады



автодорожные путепроводы и тоннели



пешеходные мосты



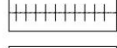
пешеходные подземные переходы



велосипедные полосы и дорожки



тротуары и пешеходные дорожки



железная дорога



название улиц, дорог и парков



территории общего пользования - улицы, проезды



территория общего пользования - площади, набережные, береговые полосы водных объектов общего пользования, скверы, бульвары



водный объект




отвод железной дороги




зона парковок автомобильного транспорта




зона автомобильного сервиса


 Границы внесения изменений

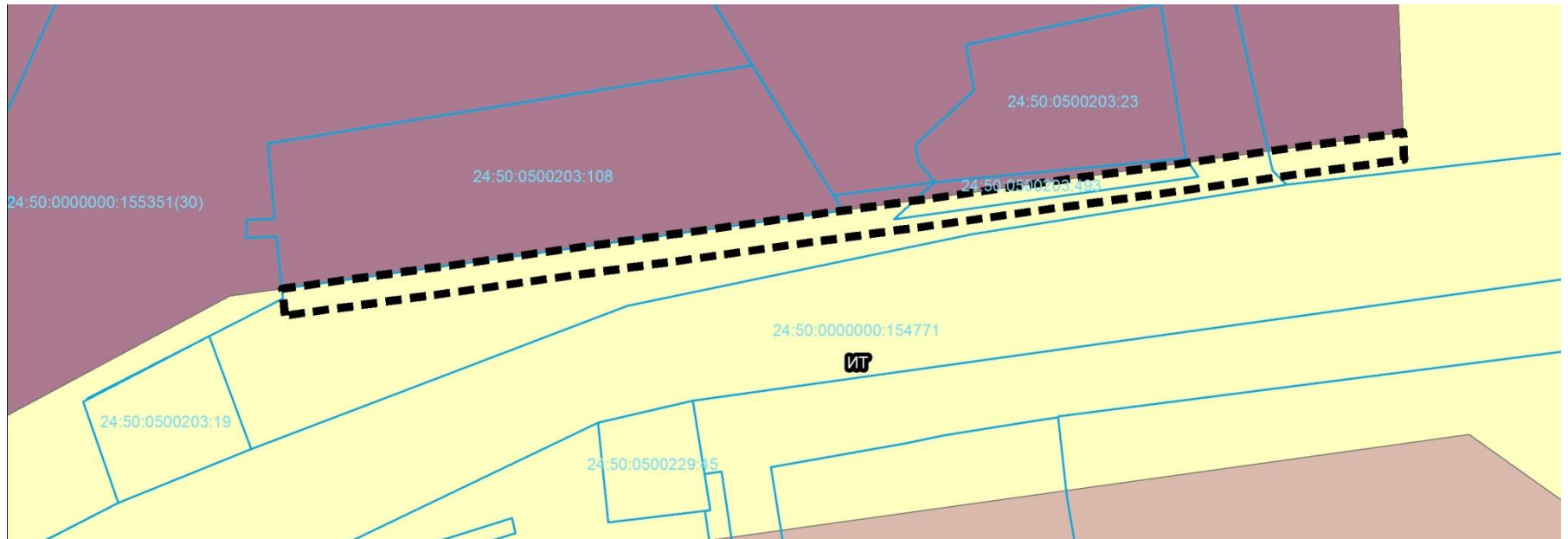
 Границы земельных участков





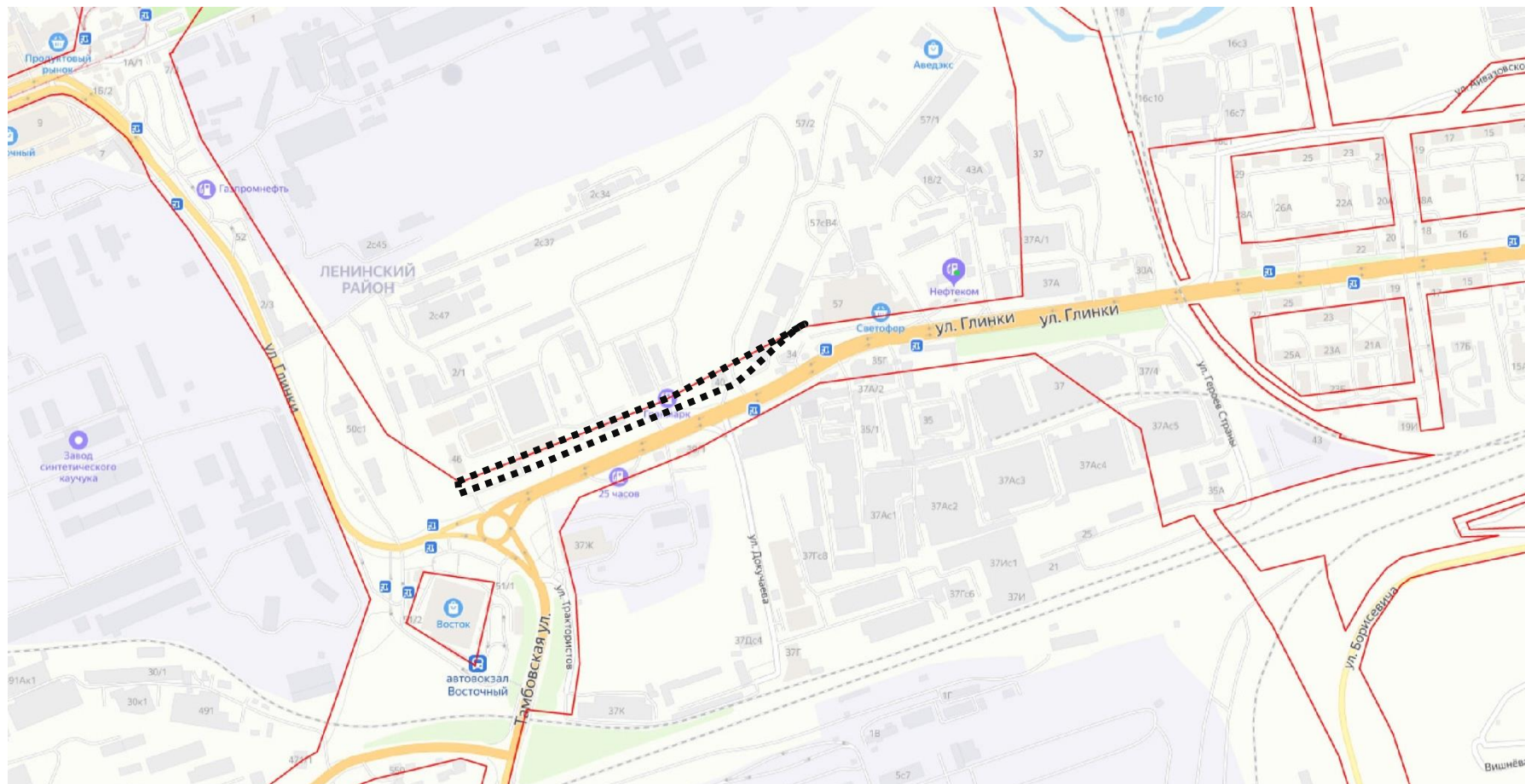
 Границы внесения изменений

 Границы земельных участков



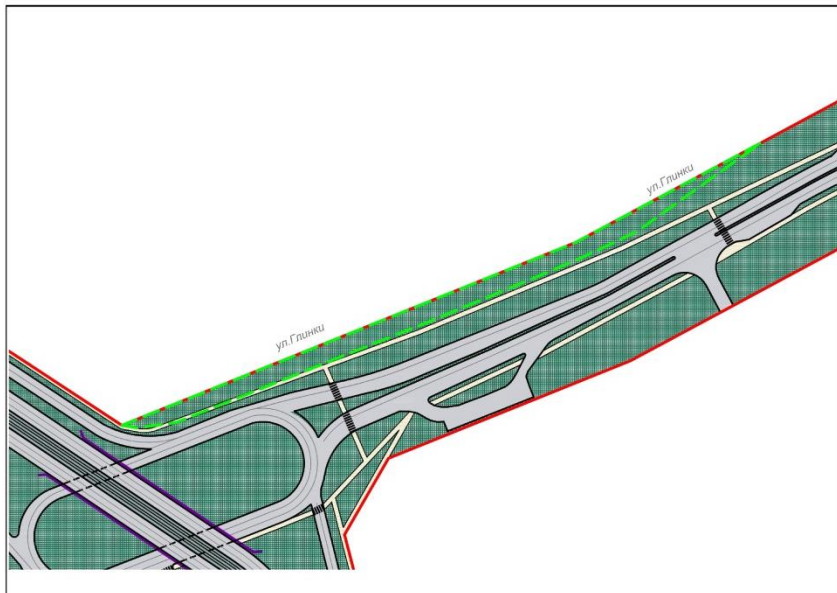
Внесение изменений в Проект в части корректировки красных линий улично-дорожной сети и территорий общего пользования в отношении земельных участков с кадастровыми номерами: 24:50:0500203:807, 24:50:0500203:114, 24:50:0500203:77, расположенных по адресу: **Ленинский район, ул. Глинки**

Границы внесения изменений

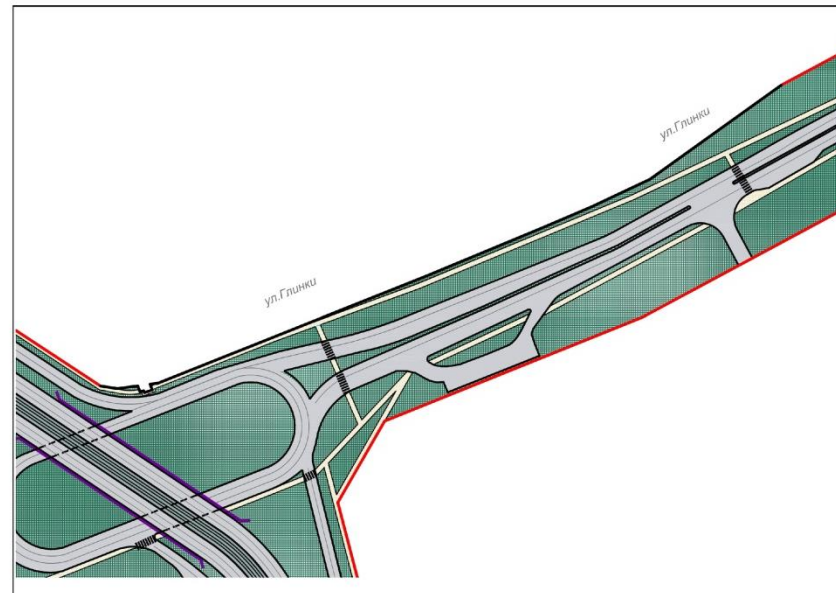




Фрагмент без изменений\*



Фрагмент с изменениями



\* Проект планировки улично-дорожной сети и территорий общественного пользования городского округа город Красноярск, утв. постановлением администрации города Красноярска № 833 от 25.12.2015 г. (последней редакции)

#### ЛИНИИ ГРАДОСТРОИТЕЛЬНОГО РЕГУЛИРОВАНИЯ


	красные линии существующие
	красные линии устанавливаемые


#### ТРАНСПОРТНАЯ ИНФРАСТРУКТУРА

	дороги, улицы и проезды с асфальтобетонным покрытием
	трамвайное полотно
	автодорожные мосты и эстакады
	автодорожные путепроводы и тоннели

	пешеходные мосты
	пешеходные подземные переходы
	велосипедные полосы и дорожки
	тротуары и пешеходные дорожки
	железная дорога
	название улиц, дорог и парков

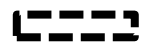
	территории общего пользования - улицы, проезды
	территория общего пользования - площади, набережные, береговые полосы водных объектов общего пользования, скверы, бульвары
	водный объект
	отвод железной дороги
	зона парковок автомобильного транспорта
	зона автомобильного сервиса


 Границы внесения изменений

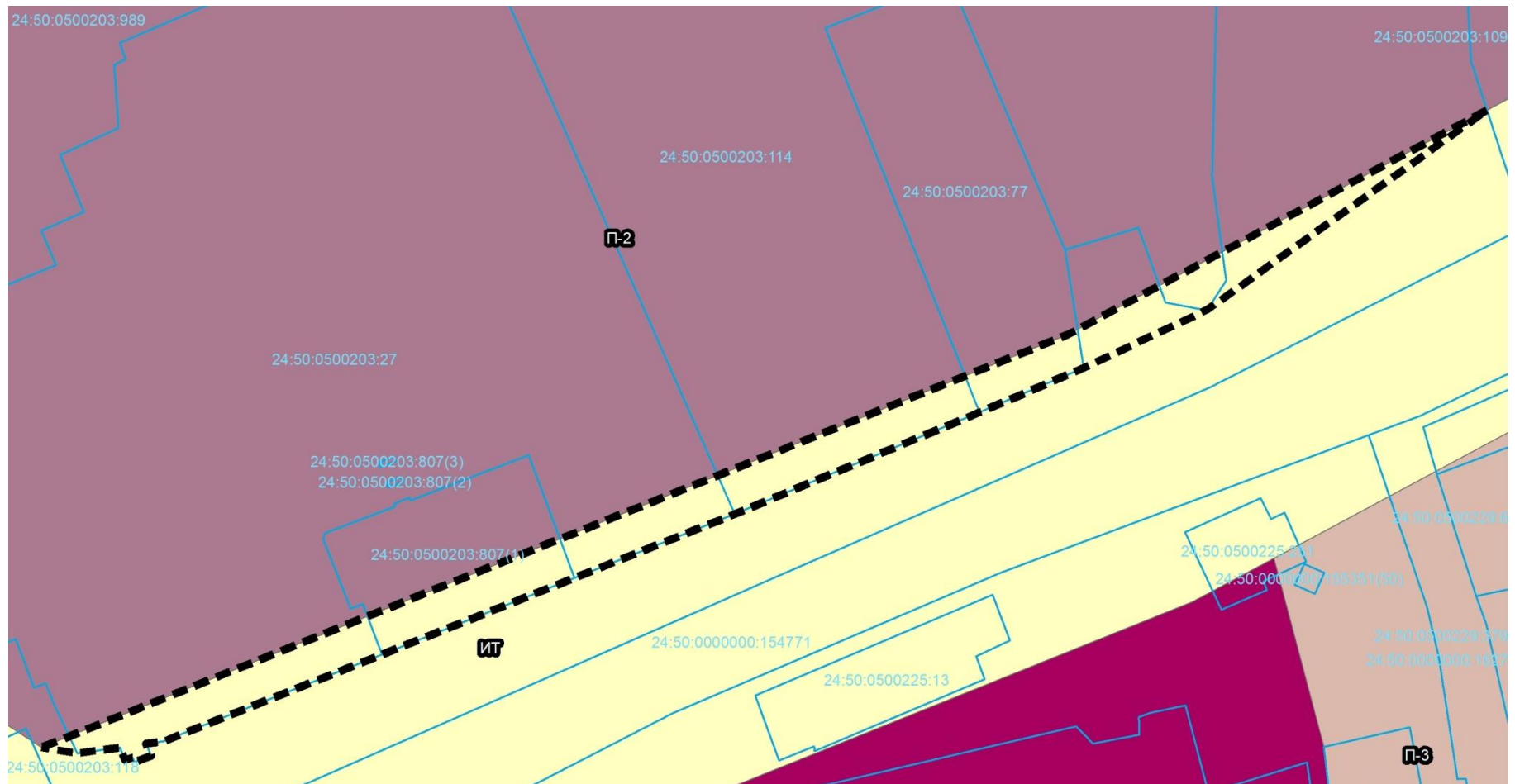
 Границы земельных участков





 Границы внесения изменений

 Границы земельных участков



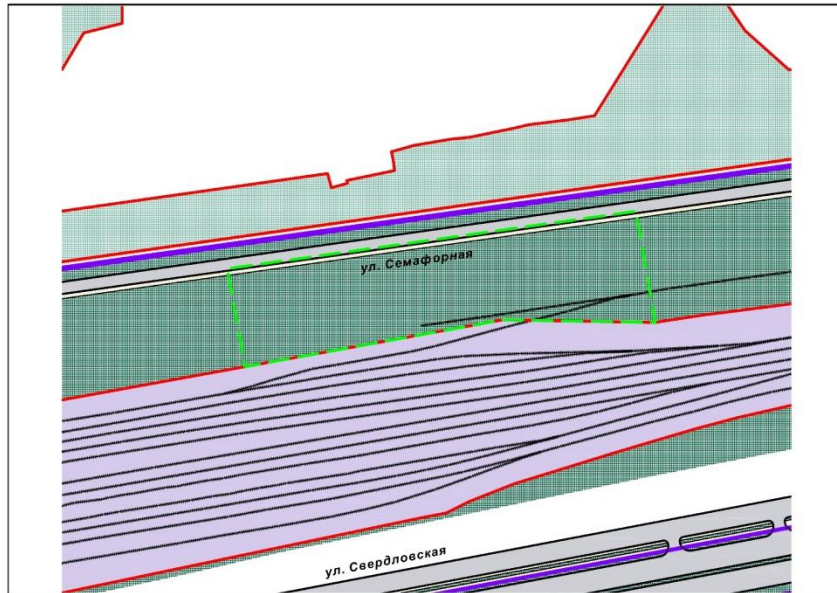
Внесение изменений в Проект в части корректировки красных линий улично-дорожной сети и территорий общего пользования в отношении земельного участка с кадастровым номером 24:50:0700217:442, расположенного по адресу: **Свердловский район, ул. Семафорная, 78**

Границы внесения изменений

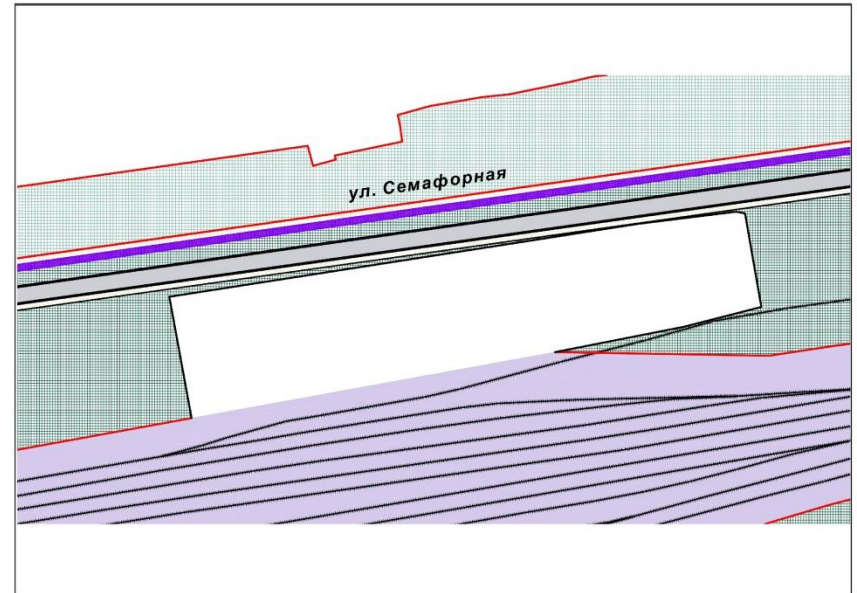




Фрагмент без изменений\*



Фрагмент с изменениями




\* Проект планировки улично-дорожной сети и территорий общественного пользования городского округа город Красноярск, утв. постановлением администрации города Красноярска № 833 от 25.12.2015 г.(последней редакции)

#### ЛИНИИ ГРАДОСТРОИТЕЛЬНОГО РЕГУЛИРОВАНИЯ



красные линии существующие




красные линии устанавливаемые

#### ТРАНСПОРТНАЯ ИНФРАСТРУКТУРА



дороги, улицы и проезды с асфальтобетонным покрытием



трамвайное полотно




автодорожные мосты и эстакады



автодорожные путепроводы и тоннели



пешеходные мосты




пешеходные подземные переходы




велосипедные полосы и дорожки



тротуары и пешеходные дорожки



железная дорога



название улиц, дорог и парков



территории общего пользования - улицы, проезды



территория общего пользования - площади, набережные, береговые полосы водных объектов общего пользования, скверы, бульвары



водный объект




отвод железной дороги




зона парковок автомобильного транспорта




зона автомобильного сервиса


 Границы внесения изменений

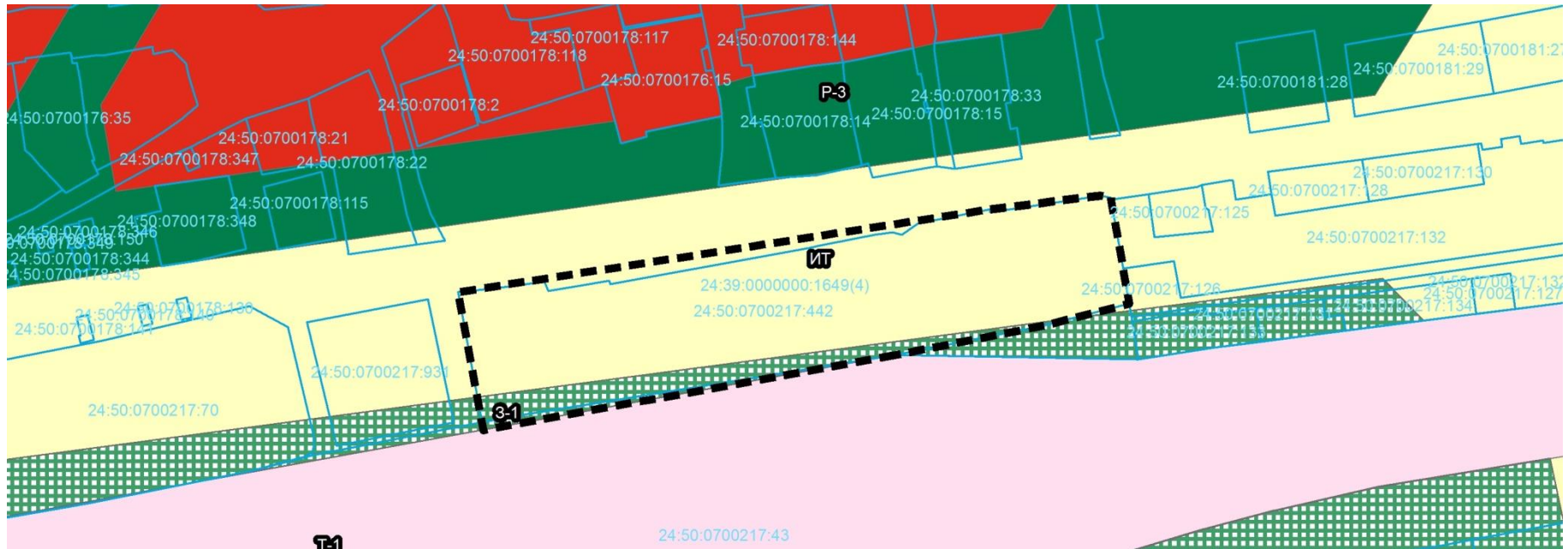
 Границы земельных участков





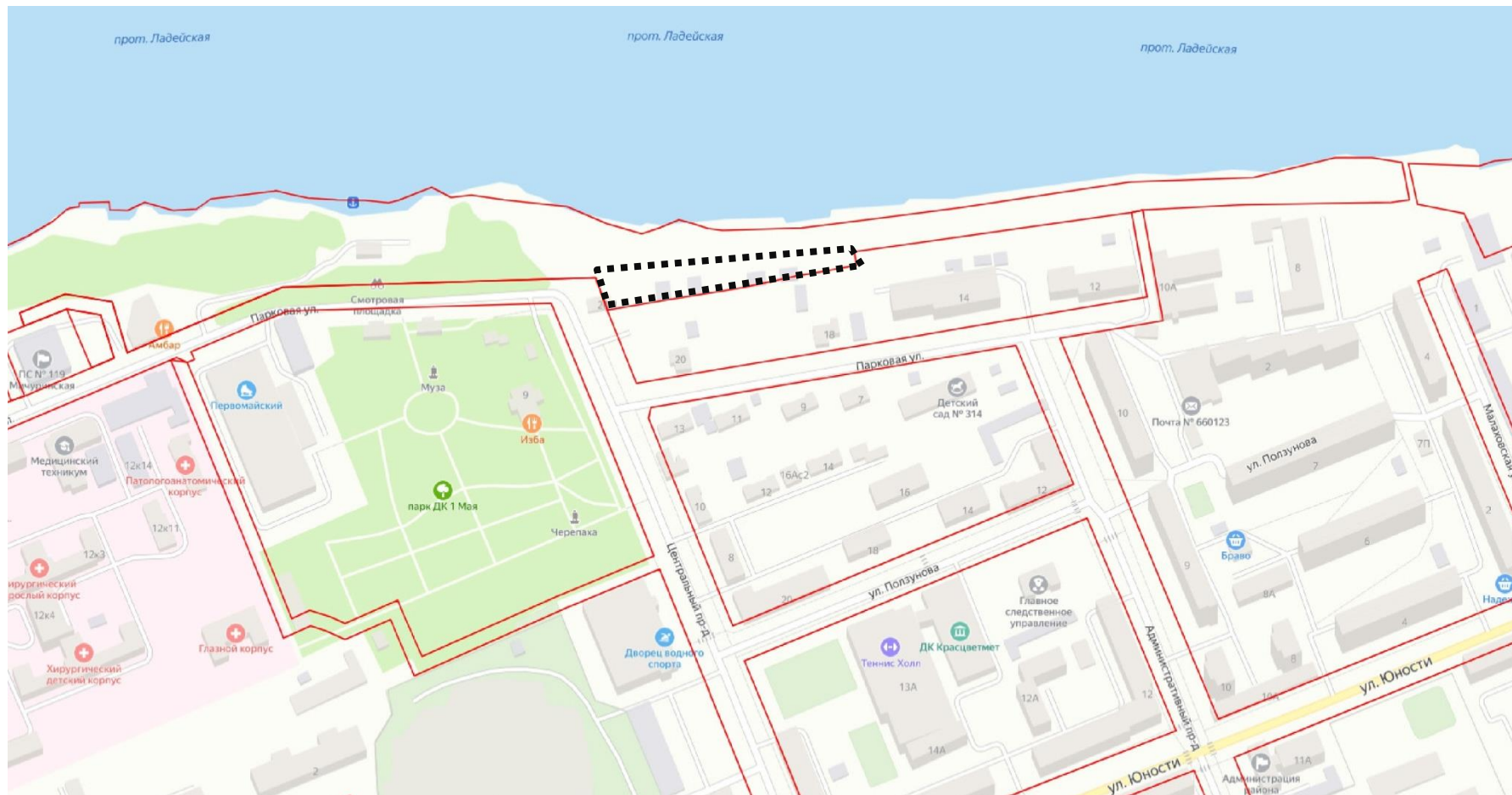
 Границы внесения изменений

 Границы земельных участков



Внесение изменений в Проект в части установления красных линий улично-дорожной сети и исключения из территорий общего пользования земельного участка с кадастровым номером 24:50:0500134:192, расположенного по адресу: **Ленинский район, ул. Парковая**

Границы внесения изменений





Фрагмент без изменений\*



Фрагмент с изменениями



\* Проект планировки улично-дорожной сети и территорий общественного пользования городского округа город Красноярск, утв. постановлением администрации города Красноярска № 833 от 25.12.2015 г. (последней редакции)

#### ЛИНИИ ГРАДОСТРОИТЕЛЬНОГО РЕГУЛИРОВАНИЯ


	красные линии существующие
	красные линии устанавливаемые


#### ТРАНСПОРТНАЯ ИНФРАСТРУКТУРА

	дороги, улицы и проезды с асфальтобетонным покрытием
	трамвайное полотно
	автодорожные мосты и эстакады
	автодорожные путепроводы и тоннели

	пешеходные мосты
	пешеходные подземные переходы
	велосипедные полосы и дорожки
	тротуары и пешеходные дорожки
	железная дорога
	название улиц, дорог и парков

	территории общего пользования - улицы, проезды
	территория общего пользования - площади, набережные, береговые полосы водных объектов общего пользования, скверы, бульвары
	водный объект
	отвод железной дороги
	зона парковок автомобильного транспорта
	зона автомобильного сервиса


 Границы внесения изменений

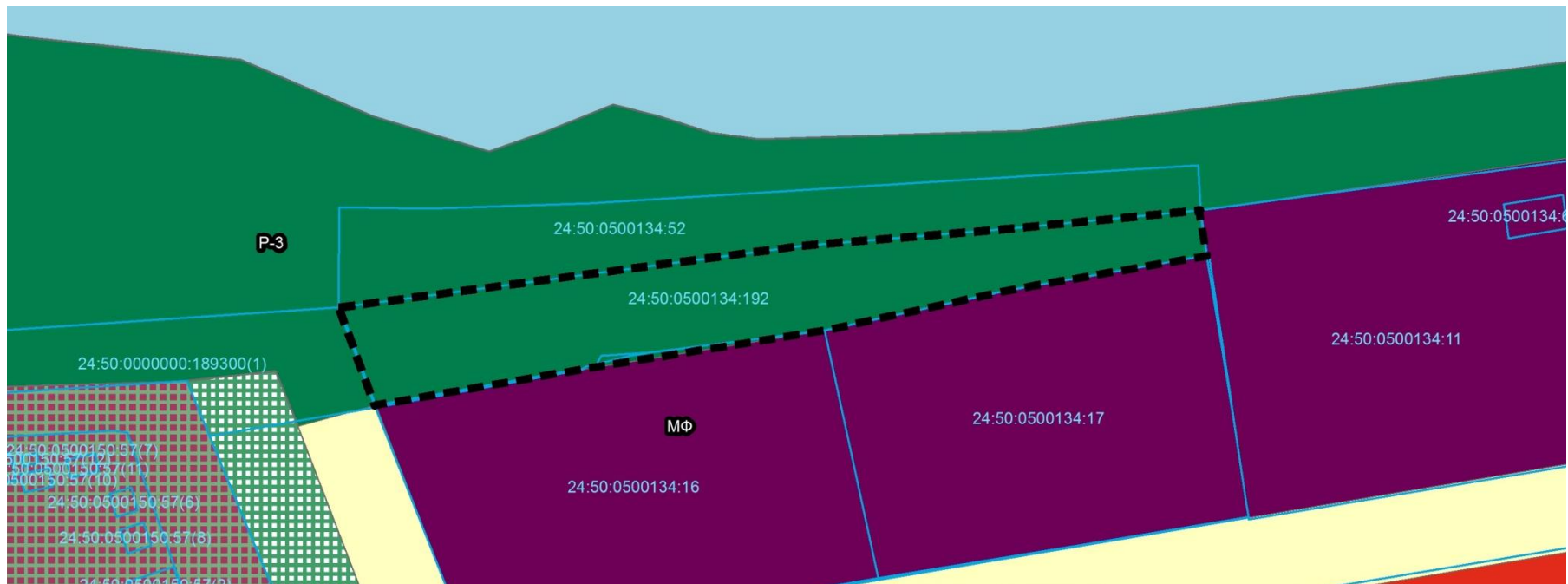
 Границы земельных участков





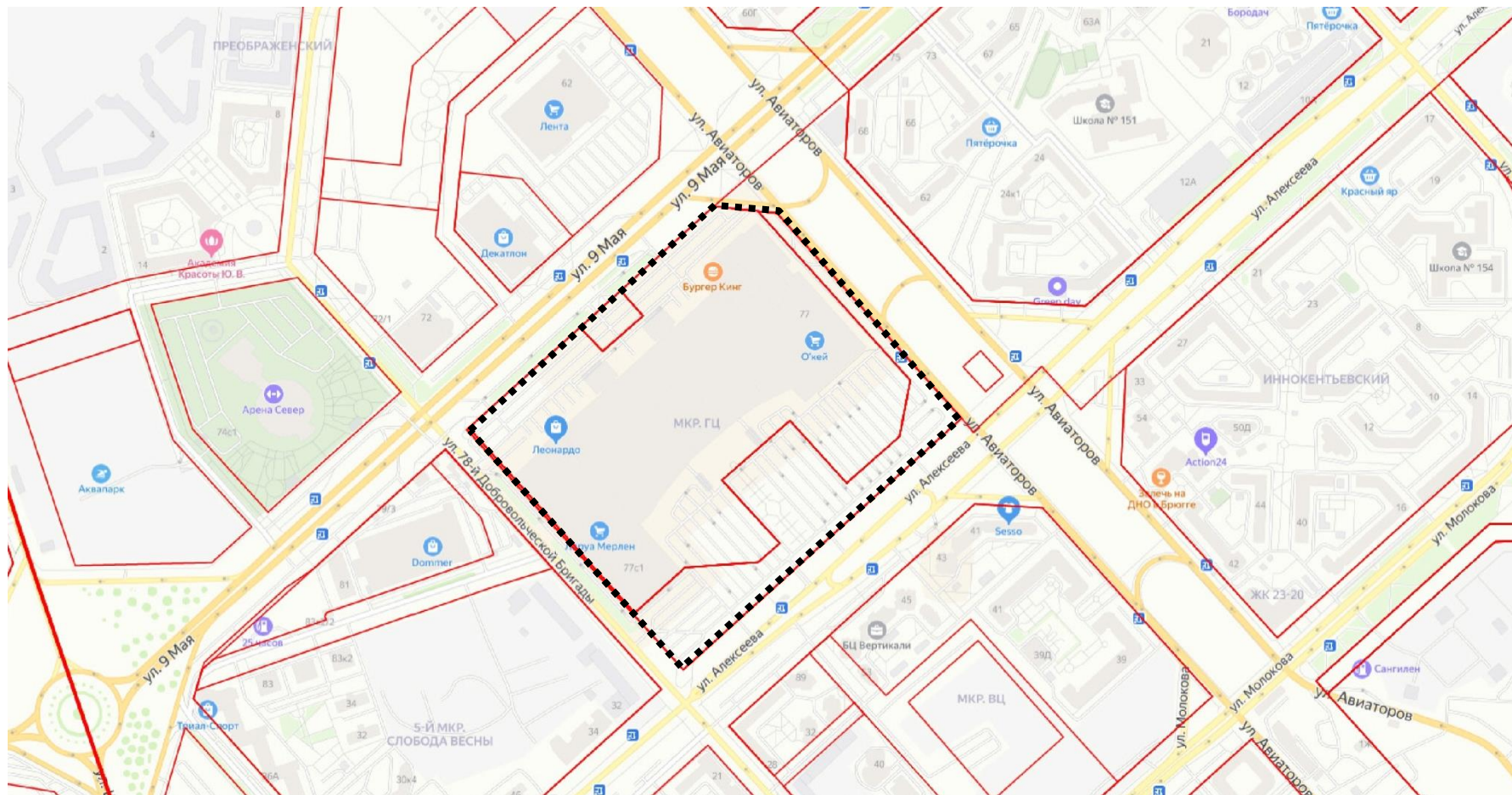
 Границы внесения изменений

 Границы земельных участков



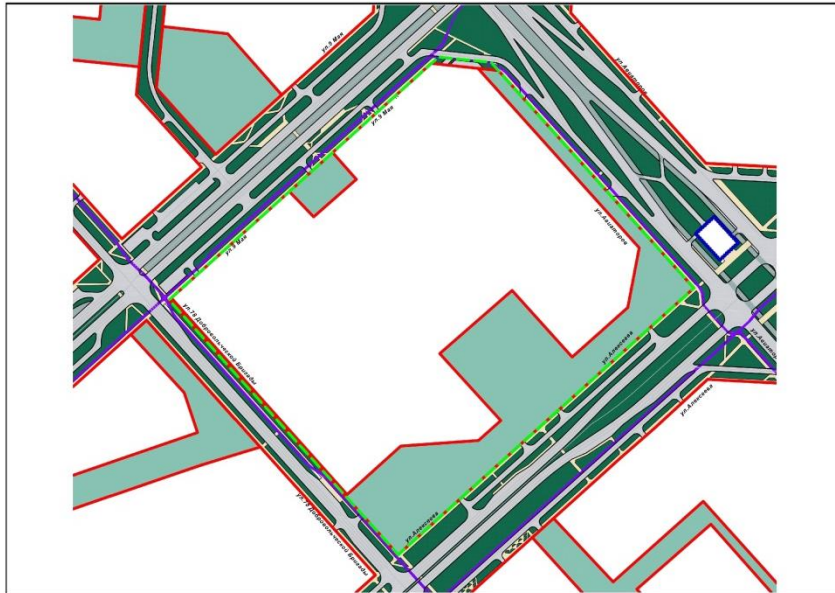
Внесение изменений в Проект в части корректировки красных линий улично-дорожной сети и территорий общего пользования в отношении земельного участка с кадастровым номером 24:50:0000000:1648, расположенного по адресу: **Советский район, ул. 9 Мая, 77**

Границы внесения изменений

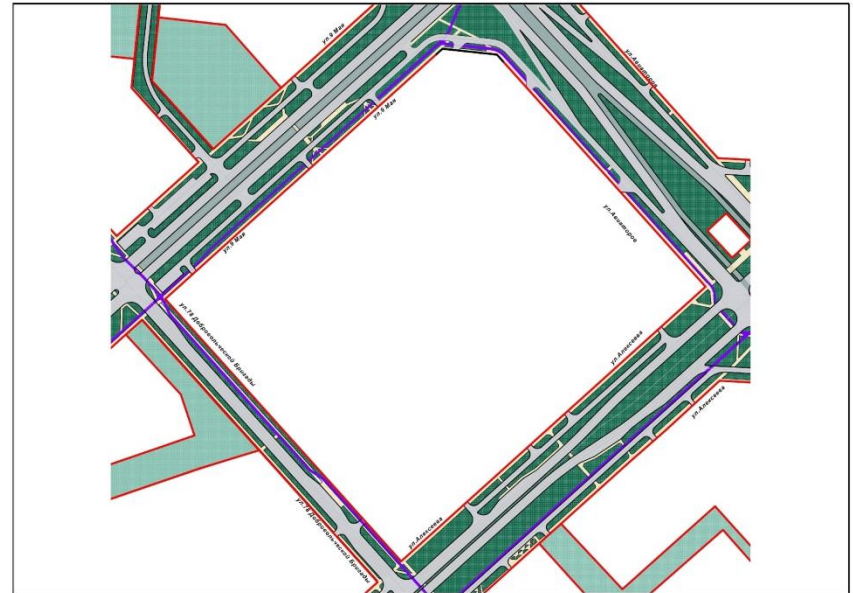




Фрагмент без изменений\*



Фрагмент с изменениями



\* Проект планировки улично-дорожной сети и территорий общественного пользования городского округа город Красноярск, утв. постановлением администрации города Красноярска № 833 от 25.12.2015 г. (последней редакции)

#### ЛИНИИ ГРАДОСТРОИТЕЛЬНОГО РЕГУЛИРОВАНИЯ

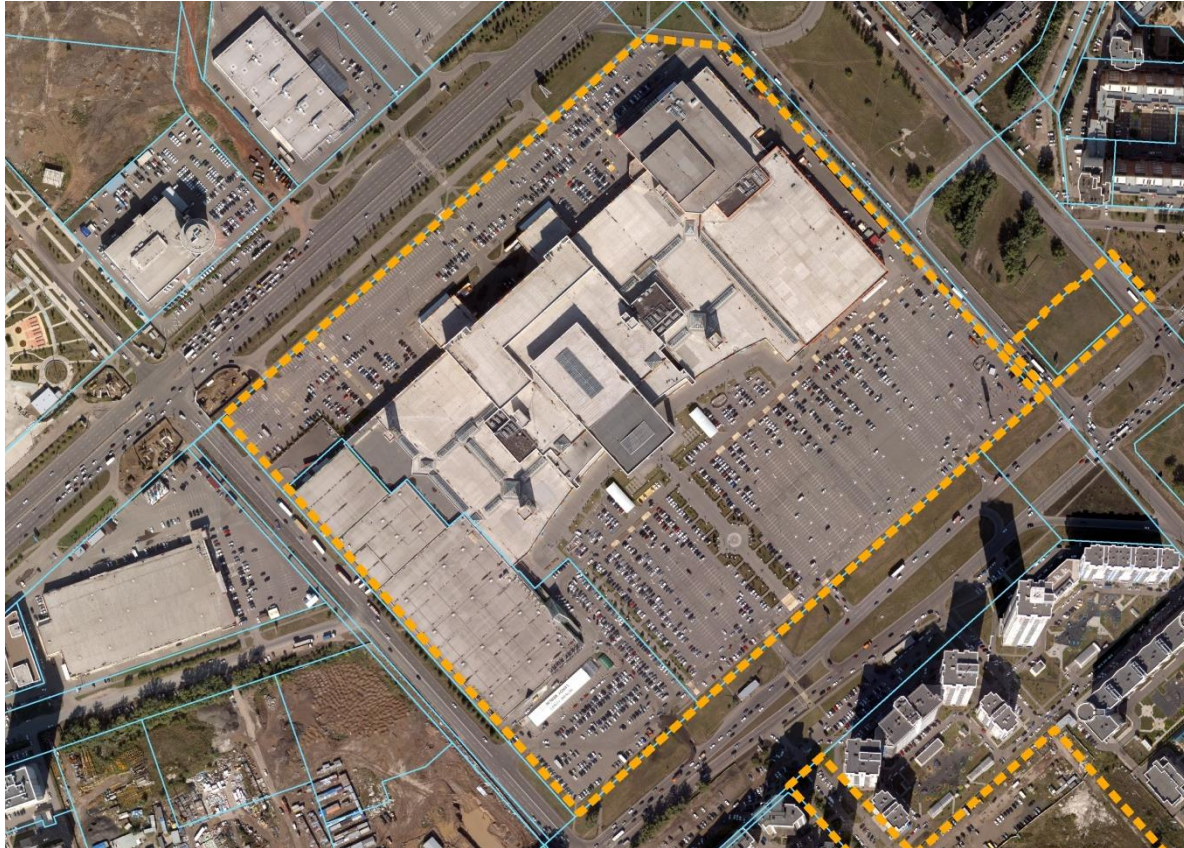
	красные линии существующие
	красные линии устанавливаемые

#### ТРАНСПОРТНАЯ ИНФРАСТРУКТУРА

	дороги, улицы и проезды с асфальтобетонным покрытием
	трамвайное полотно
	автодорожные мосты и эстакады
	автодорожные путепроводы и тоннели

	пешеходные мосты
	пешеходные подземные переходы
	велосипедные полосы и дорожки
	тротуары и пешеходные дорожки
	железная дорога
	ул. Гористая

	территории общего пользования - улицы, проезды
	территория общего пользования - площади, набережные, береговые полосы водных объектов общего пользования, скверы, бульвары
	водный объект
	отвод железной дороги
	зона парковок автомобильного транспорта
	зона автомобильного сервиса

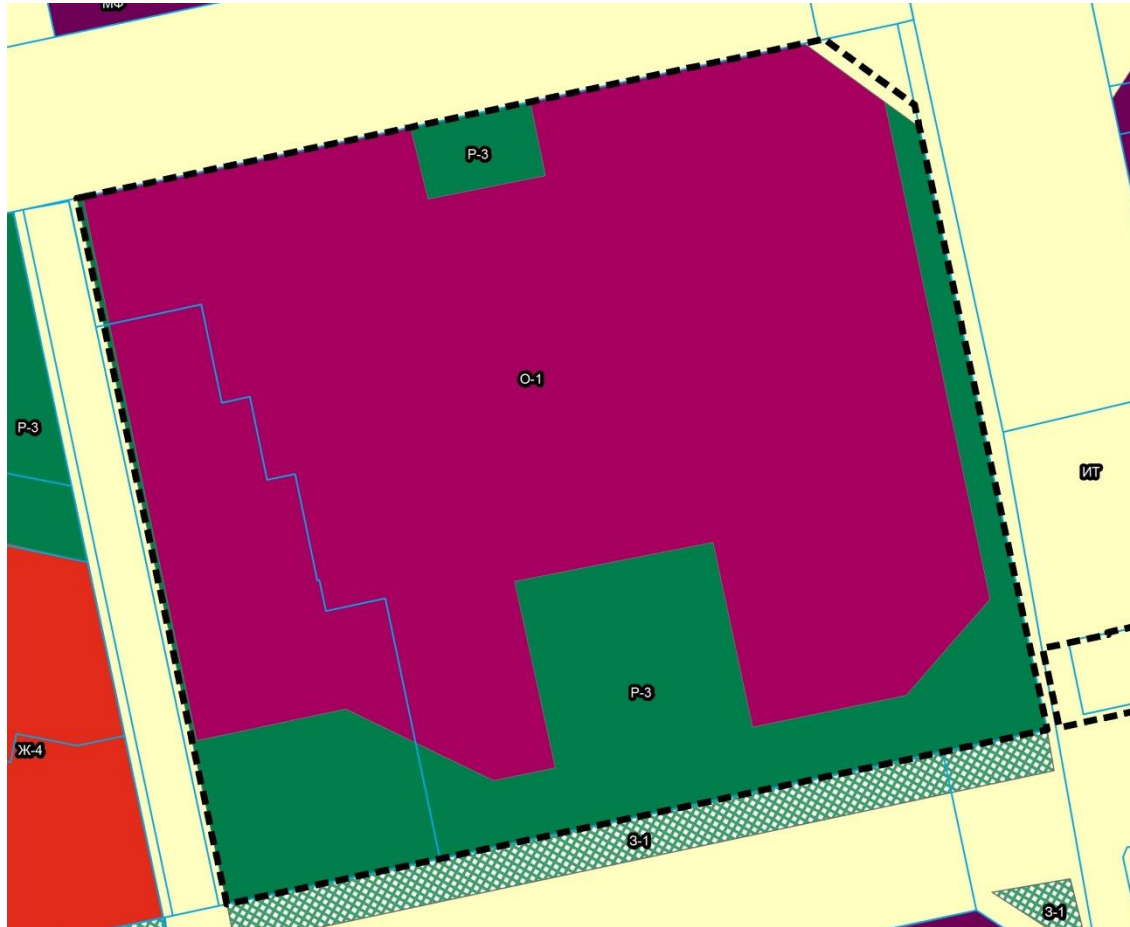


Границы внесения  
изменений



Границы земельных  
участков





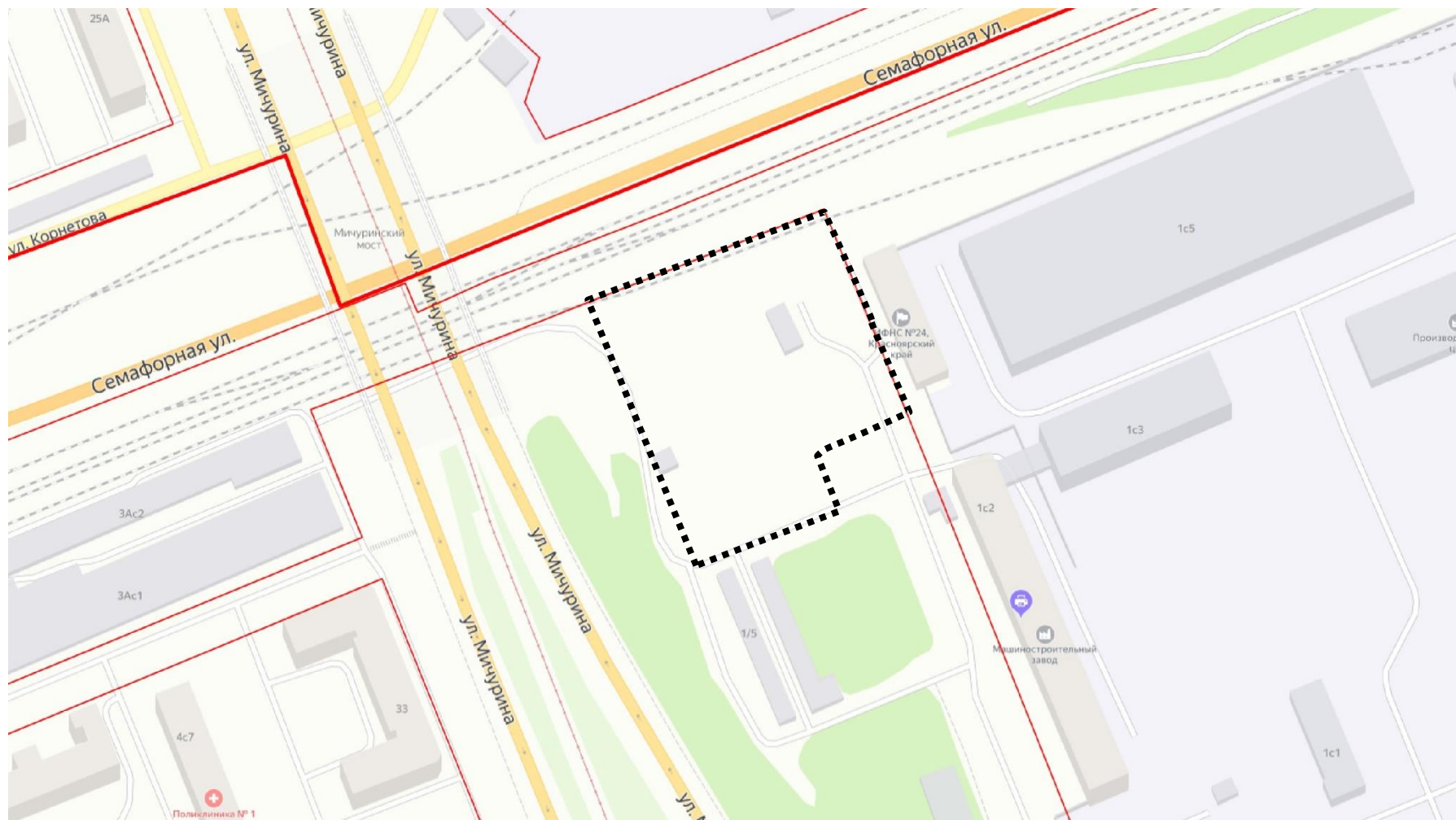
Границы внесения  
изменений



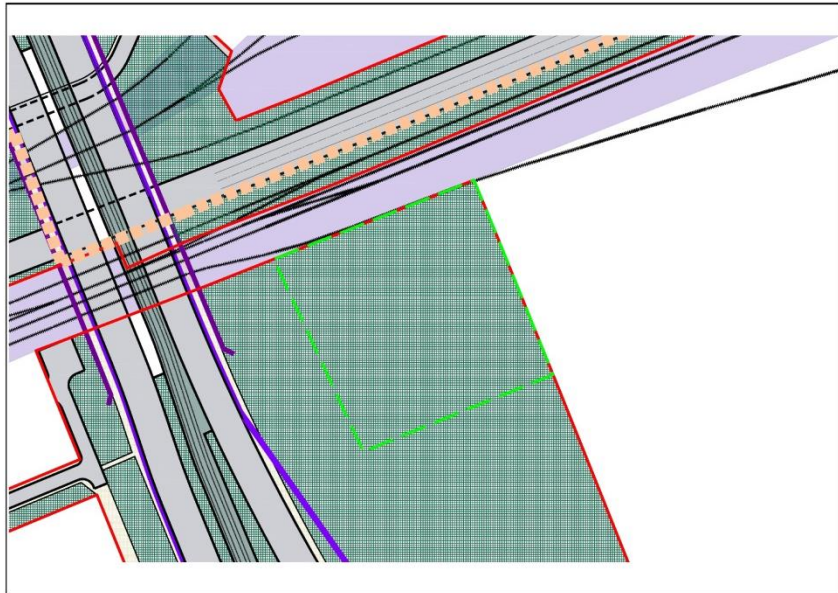
Границы земельных  
участков

Внесение изменений в Проект в части установления красных линий улично-дорожной сети и исключения из территорий общего пользования земельного участка с кадастровым номером 24:50:0600031:1213, расположенного по адресу: **Кировский район, ул. Академика Павлова, 1**

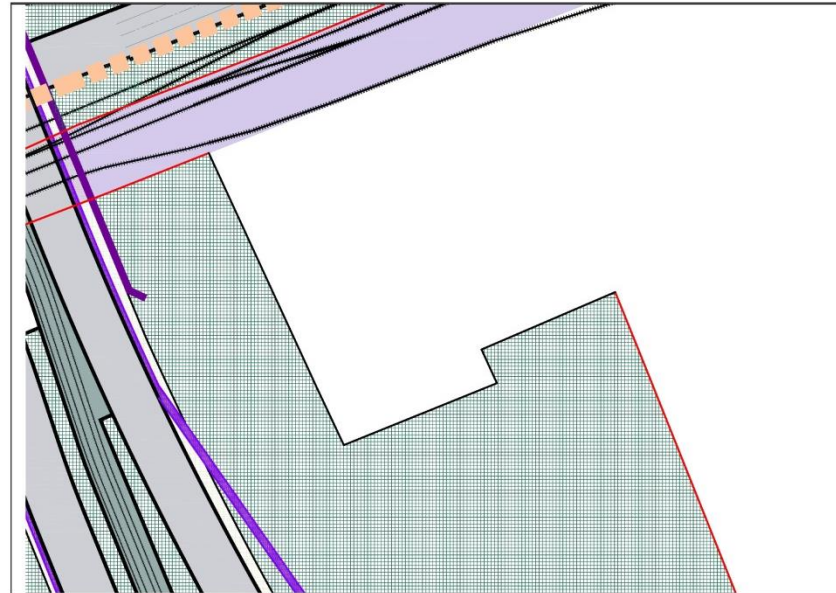
 Границы внесения изменений



Фрагмент без изменений\*



Фрагмент с изменениями



\* Проект планировки улично-дорожной сети и территорий общественного пользования городского округа город Красноярск, утв. постановлением администрации города Красноярска № 833 от 25.12.2015 г.(последней редакции)


#### ЛИНИИ ГРАДОСТРОИТЕЛЬНОГО РЕГУЛИРОВАНИЯ




красные линии существующие



красные линии устанавливаемые



пешеходные мосты




пешеходные подземные переходы




велосипедные полосы и дорожки



тротуары и пешеходные дорожки



железная дорога



название улиц, дорог и парков

#### ТРАНСПОРТНАЯ ИНФРАСТРУКТУРА



дороги, улицы и проезды с асфальтобетонным покрытием



трамвайное полотно



автодорожные мосты и эстакады



автодорожные путепроводы и тоннели



территории общего пользования - улицы, проезды



территория общего пользования - площади, набережные, береговые полосы водных объектов общего пользования, скверы, бульвары



водный объект



отвод железной дороги



зона парковок автомобильного транспорта



зона автомобильного сервиса

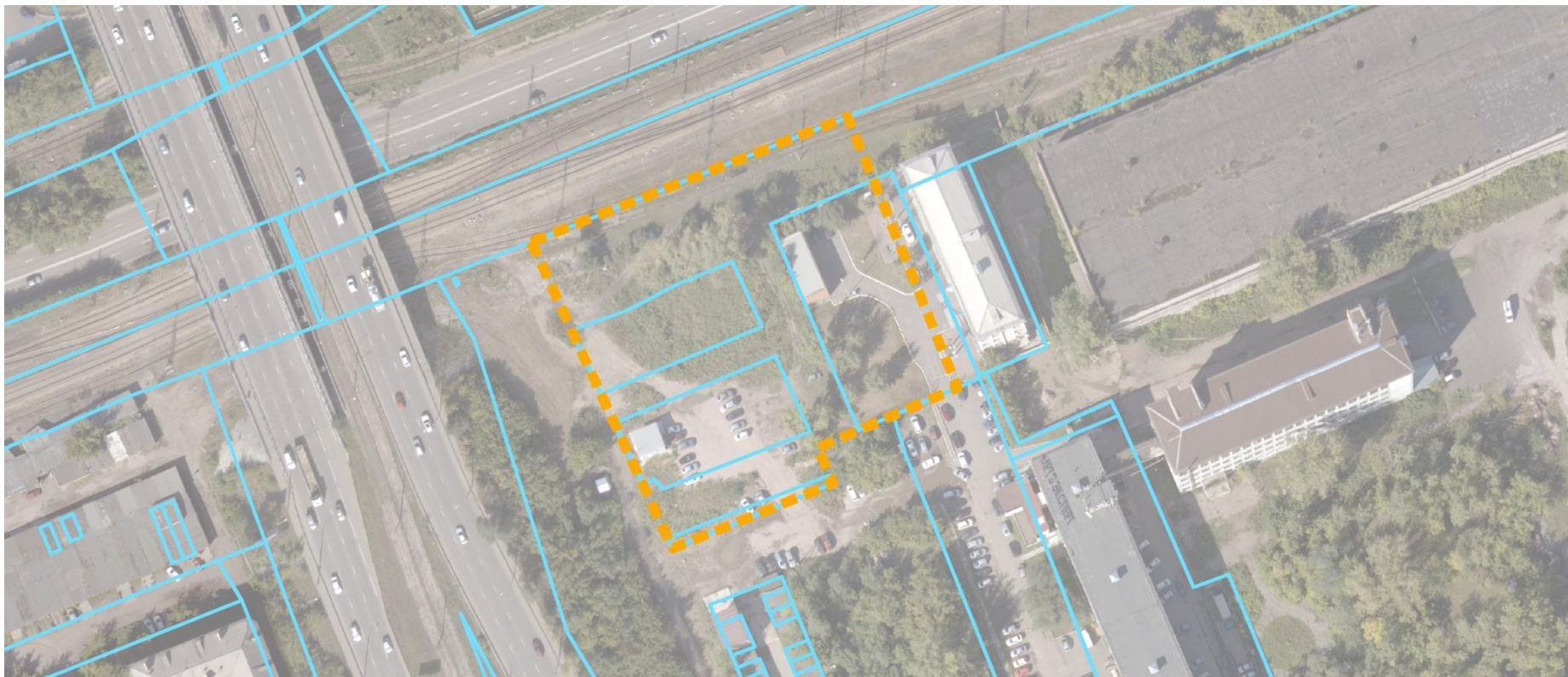


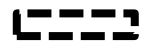



Границы внесения изменений

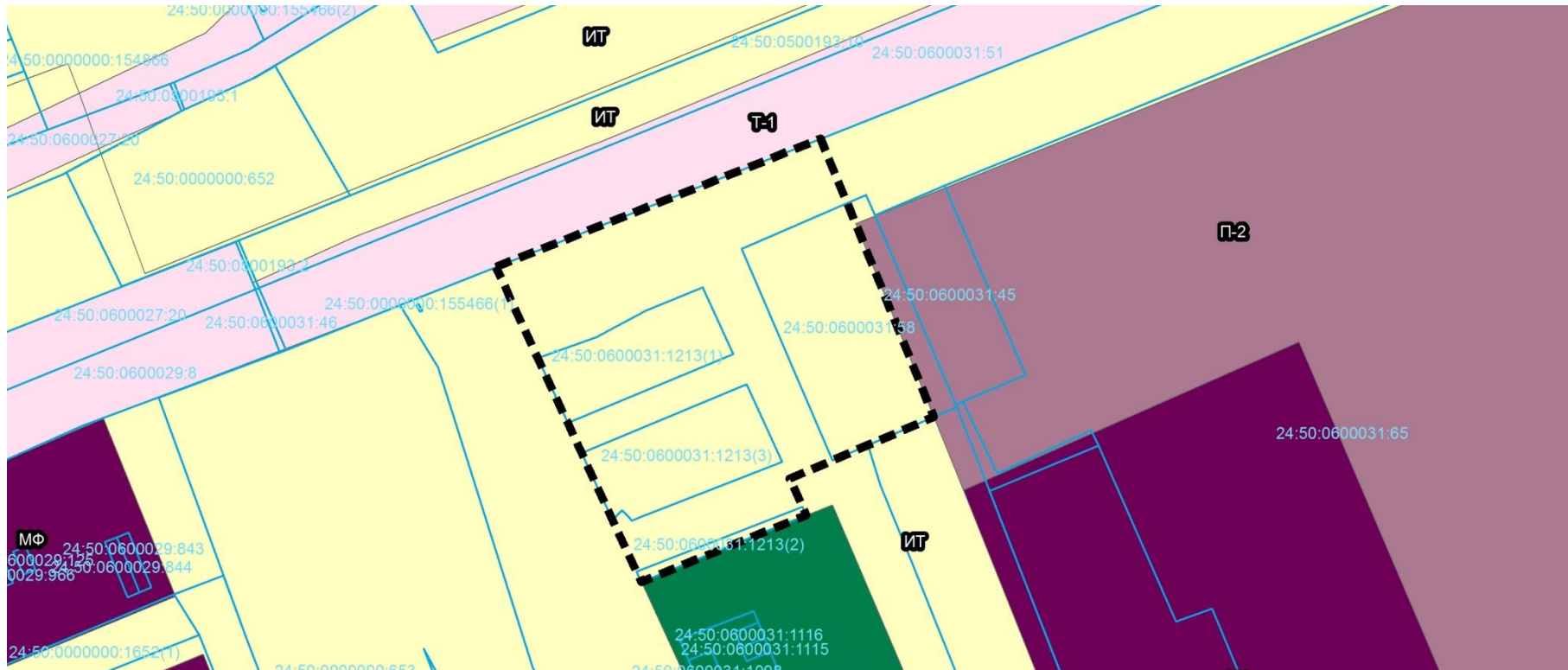


Границы земельных участков



 Границы внесения изменений

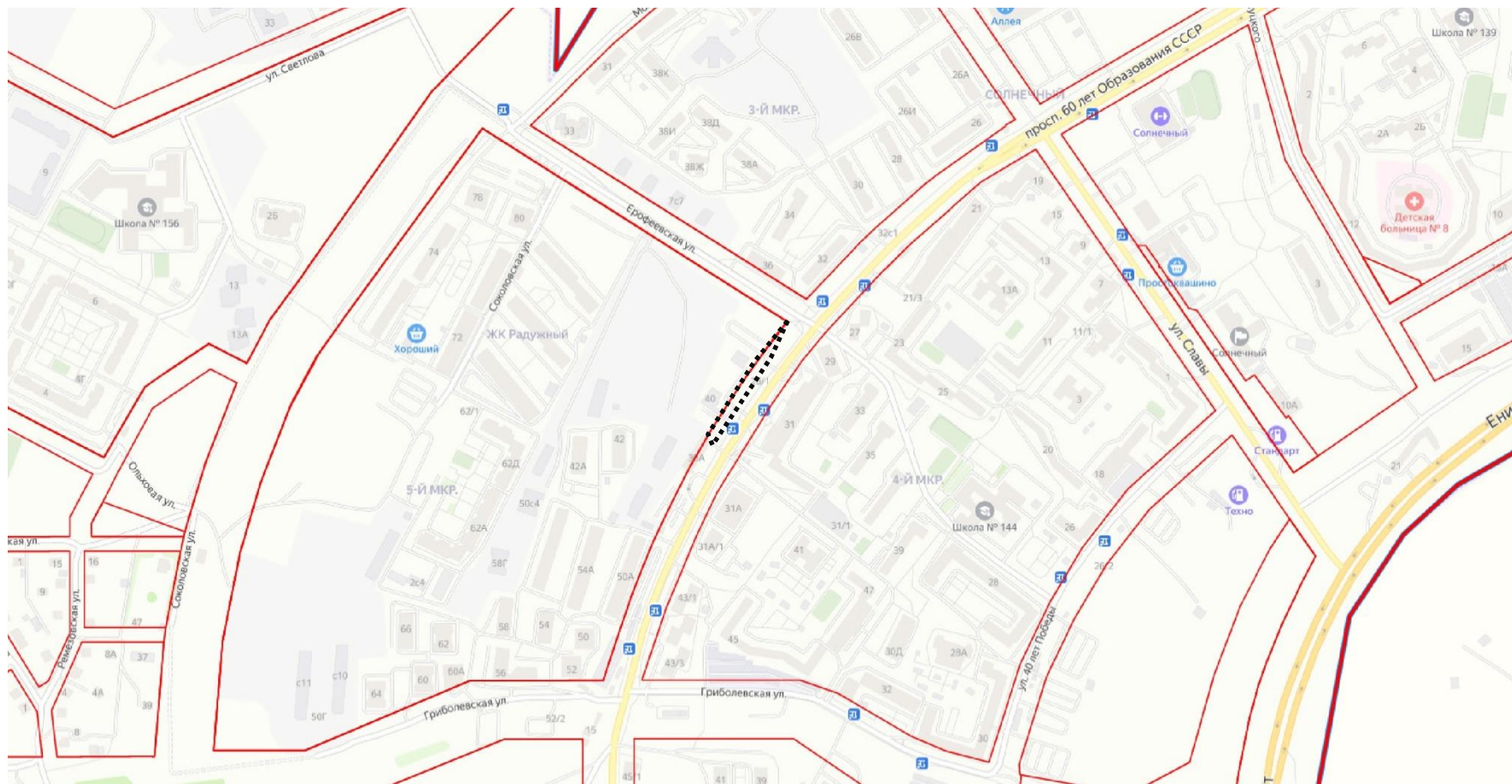
 Границы земельных участков






Внесение изменений в Проект в части корректировки красных линий улично-дорожной сети в отношении земельных участков с кадастровыми номерами: 24:50:0400397:5163, 24:50:0400398:1406, 24:50:0400398:1407, расположенных по адресу: **Советский район, пр-т. 60 лет образования СССР**

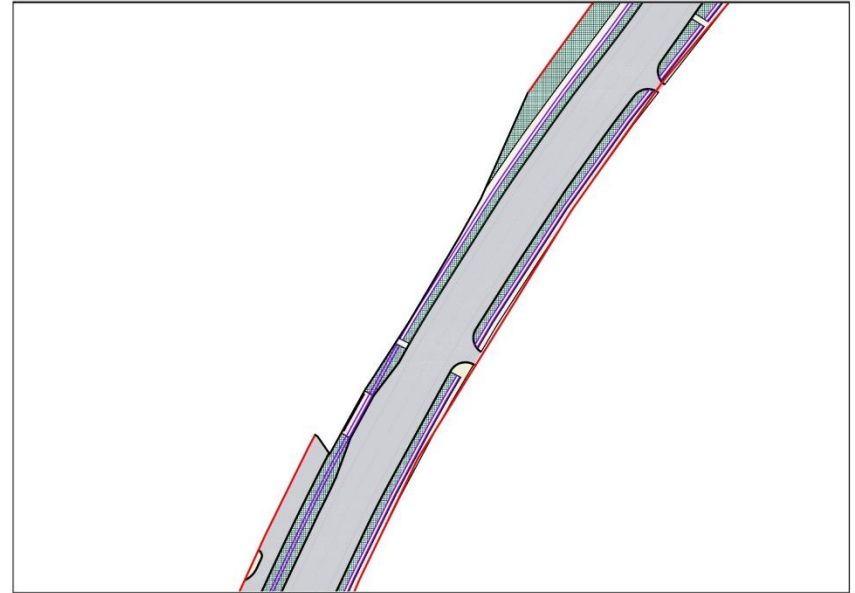
 Границы внесения изменений



Фрагмент без изменений\*



Фрагмент с изменениями




\* Проект планировки улично-дорожной сети и территорий общественного пользования городского округа город Красноярск, утв. постановлением администрации города Красноярска № 833 от 25.12.2015 г. (последней редакции)

#### ЛИНИИ ГРАДОСТРОИТЕЛЬНОГО РЕГУЛИРОВАНИЯ




красные линии существующие



красные линии устанавливаемые



пешеходные мосты



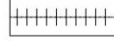
пешеходные подземные переходы



велосипедные полосы и дорожки



тротуары и пешеходные дорожки



железная дорога



название улиц, дорог и парков



территории общего пользования - улицы, проезды



территория общего пользования - площади, набережные, береговые полосы водных объектов общего пользования, скверы, бульвары



водный объект



отвод железной дороги



зона парковок автомобильного транспорта



зона автомобильного сервиса


#### ТРАНСПОРТНАЯ ИНФРАСТРУКТУРА




дороги, улицы и проезды с асфальтобетонным покрытием



трамвайное полотно



автодорожные мосты и эстакады



автодорожные путепроводы и тоннели





Границы внесения изменений




Границы земельных участков






 Границы внесения изменений

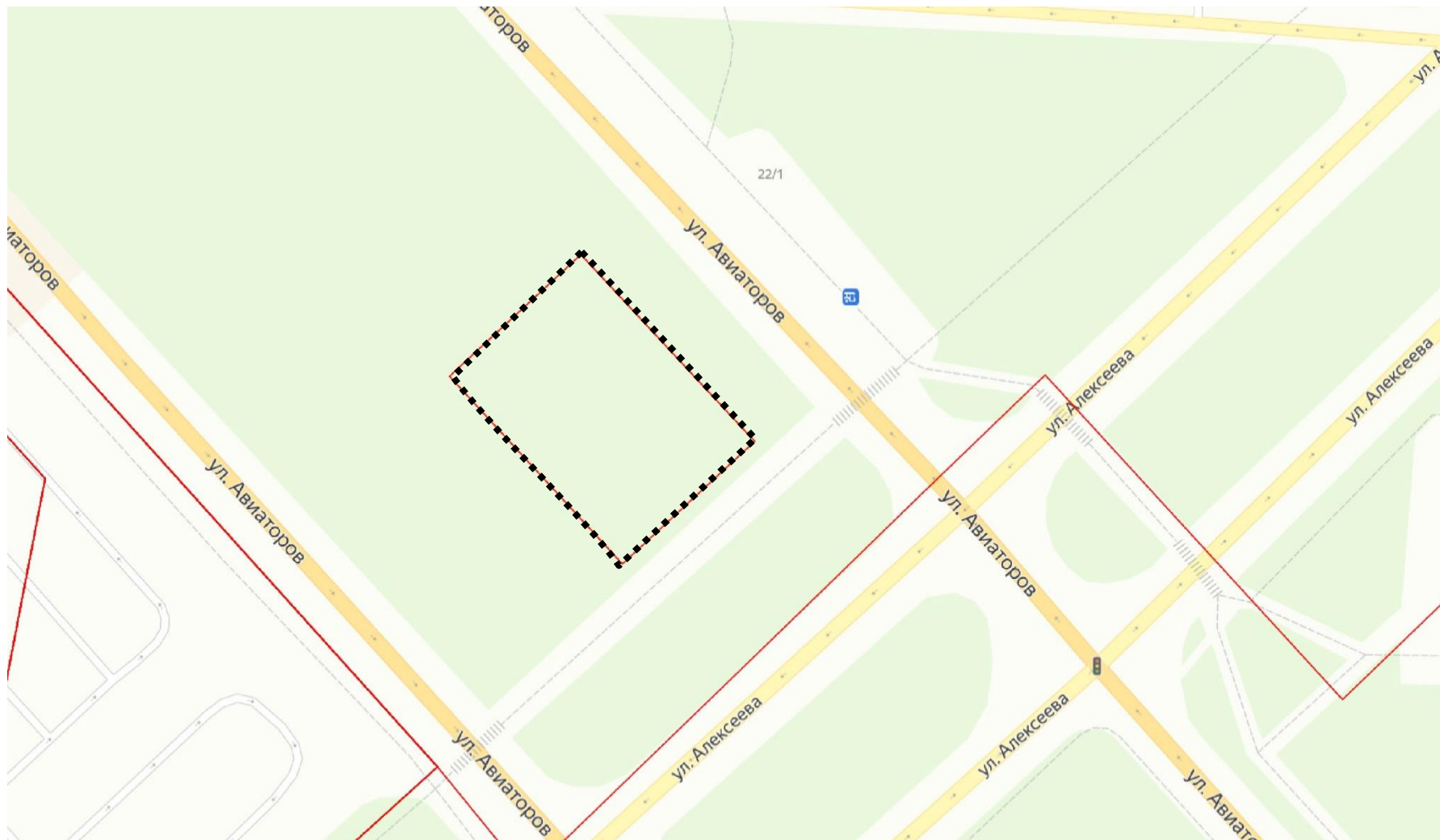
 Границы земельных участков



Внесение изменений в Проект в части установления красных линий территорий общего пользования в отношении земельного участка с кадастровым номером 24:50:0400395:11846, расположенного по адресу:  
**Советский район, автодорога по ул. Авиаторов от ул. Алексеева до Октябрьского моста**



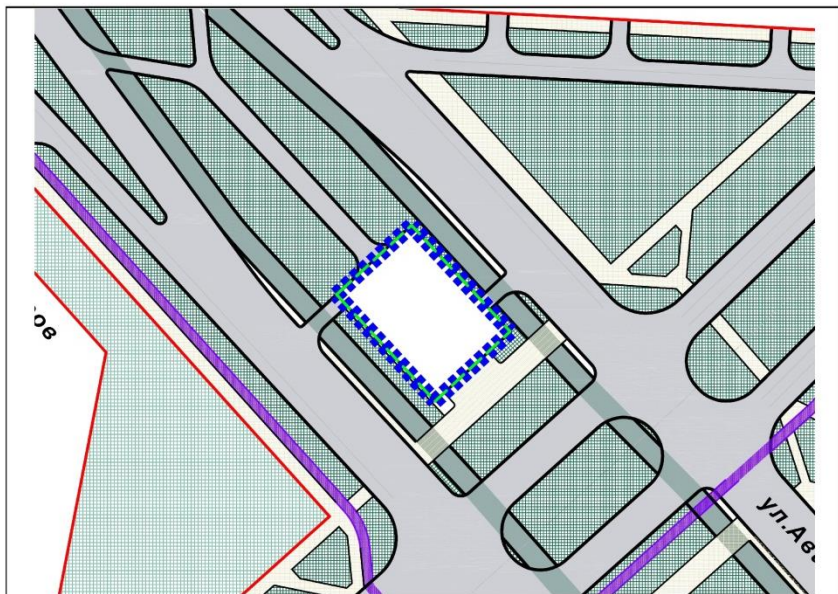
Границы внесения изменений



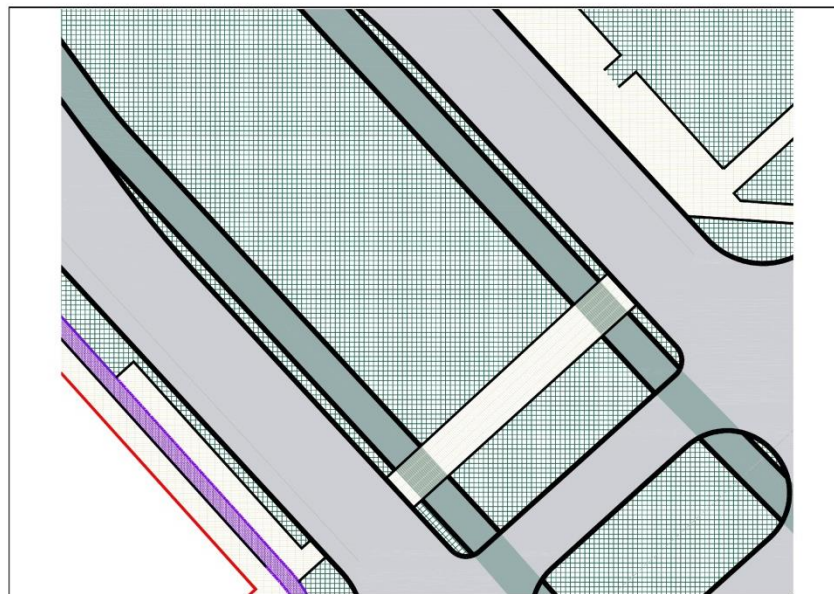
# Советский район, автодорога по ул. Авиаторов от ул. Алексеева до Октябрьского моста

## Заявитель: Прокуратура города Красноярск

Фрагмент без изменений\*



Фрагмент с изменениями



\* Проект планировки улично-дорожной сети и территорий общественного пользования городского округа город Красноярск, утв. постановлением администрации города Красноярск № 833 от 25.12.2015 г. (последней редакции)

### ЛИНИИ ГРАДОСТРОИТЕЛЬНОГО РЕГУЛИРОВАНИЯ



красные линии существующие



красные линии устанавливаемые

### ТРАНСПОРТНАЯ ИНФРАСТРУКТУРА



дороги, улицы и проезды с асфальтобетонным покрытием



трамвайное полотно




автодорожные мосты и эстакады



автодорожные путепроводы и тоннели



пешеходные мосты




пешеходные подземные переходы



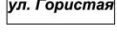
велосипедные полосы и дорожки



тротуары и пешеходные дорожки



железная дорога



название улиц, дорог и парков



территории общего пользования - улицы, проезды



территория общего пользования - площади, набережные, береговые полосы водных объектов общего пользования, скверы, бульвары



водный объект



отвод железной дороги



зона парковок автомобильного транспорта



зона автомобильного сервиса



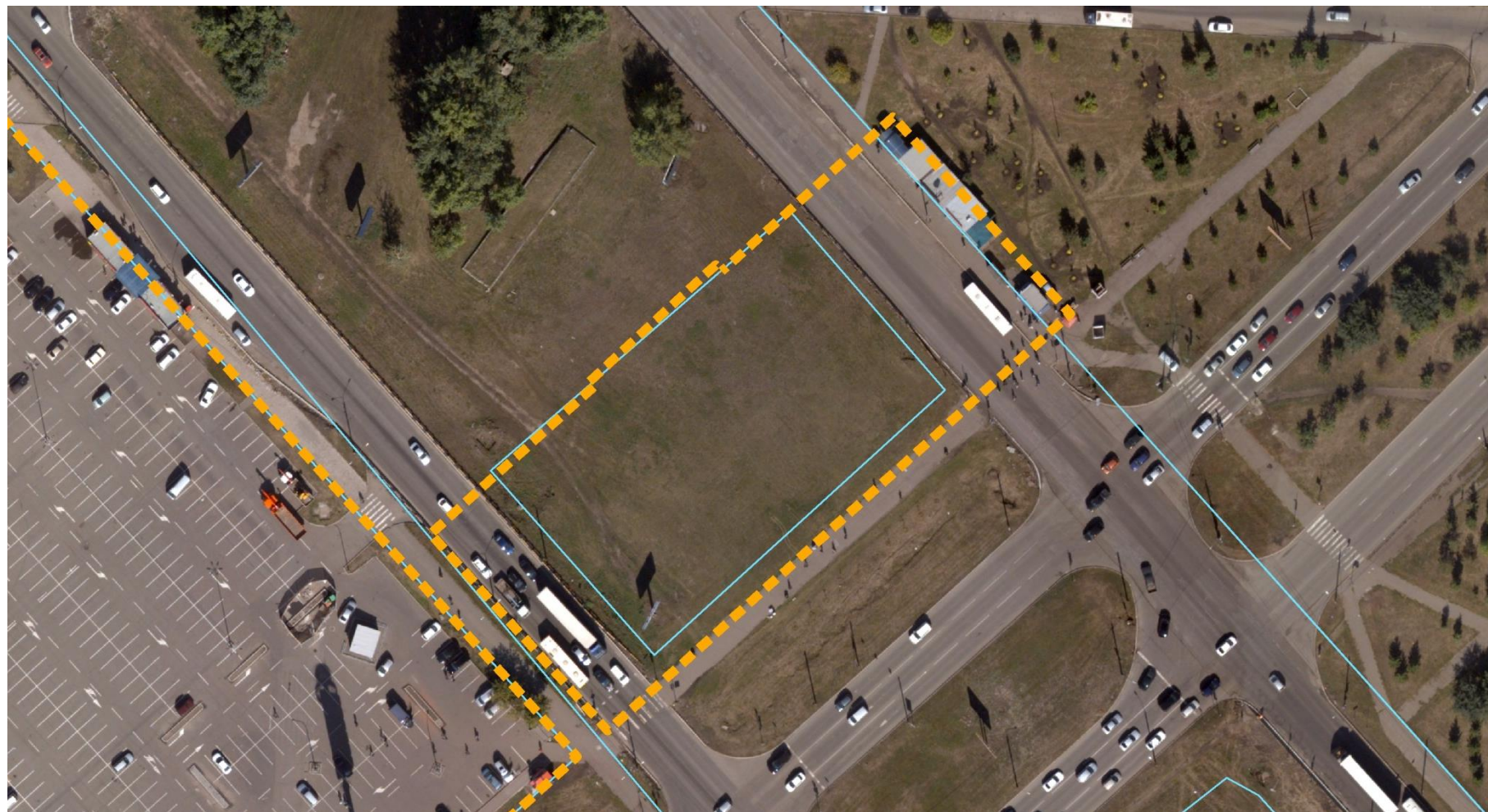
Советский район, автодорога по ул. Авиаторов от ул. Алексеева до Октябрьского моста  
Заявитель: Прокуратура города Красноярск



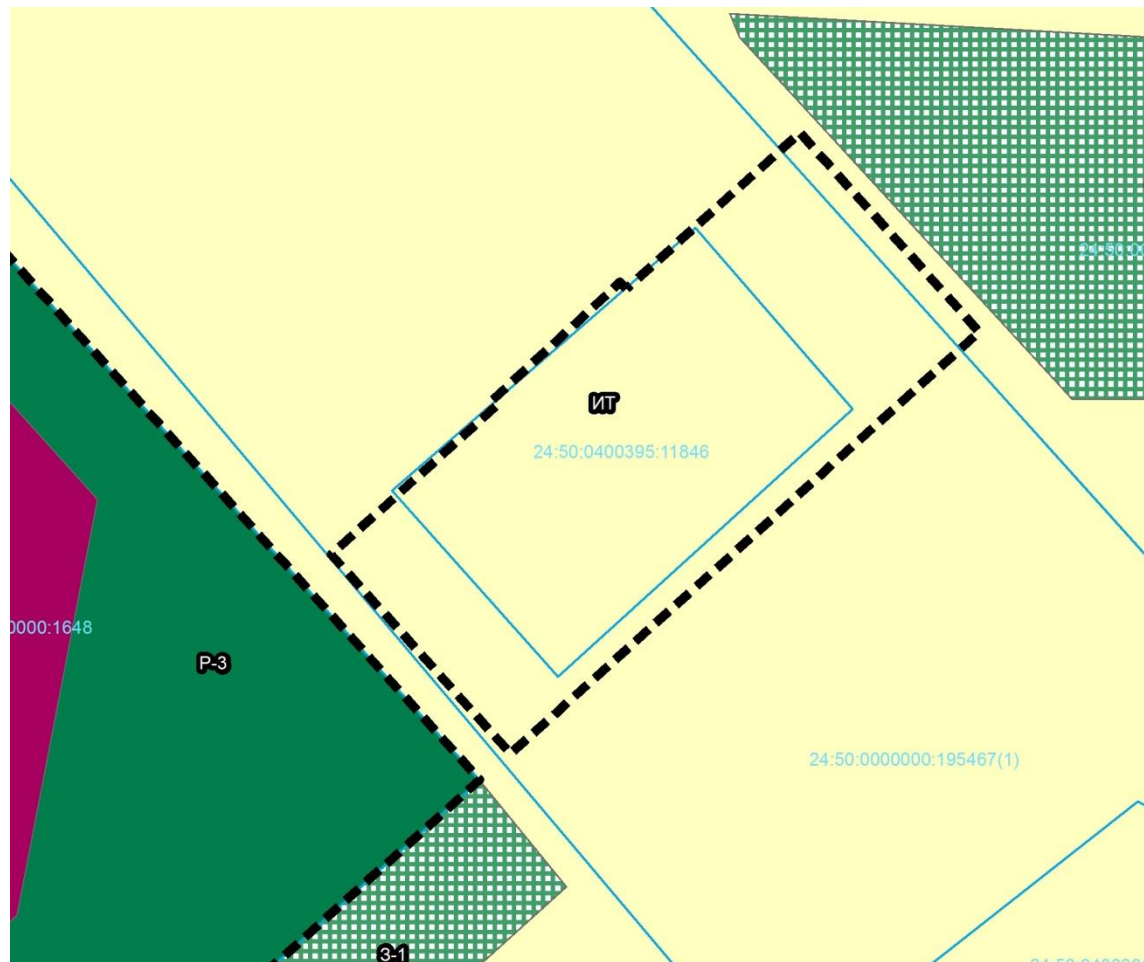
Границы внесения изменений



Границы земельных участков



Советский район, автодорога по ул. Авиаторов от ул. Алексеева до Октябрьского моста  
Заявитель: Прокуратура города Красноярска



Границы внесения  
изменений

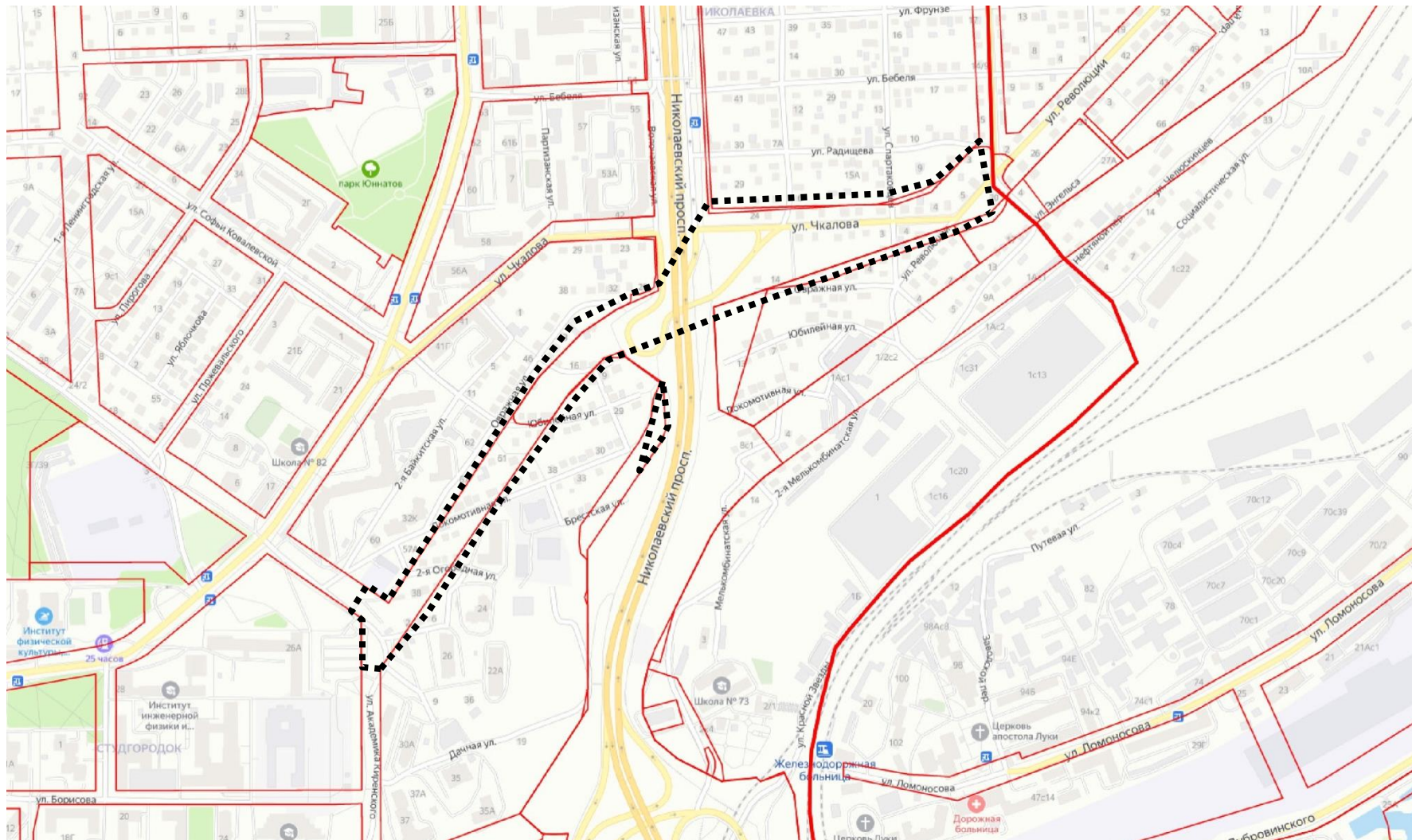


Границы земельных  
участков



Внесение изменений в Проект в части корректировки красных линий улично-дорожной сети в отношении планируемых к строительству в Октябрьском районе автомобильной дороги в створе ул. Волочаевской от ул. Дубровинского до ул. Копылова и автомобильной дороги по ул. Байкитской от ул. Юбилейной до ул. Дачной

Границы внесения изменений





Октябрьский район автомобильная дорога в створе ул. Волочаевской от ул. Дубровинского до ул. Копылова  
и автомобильной дороги по ул. Байкитской от ул. Юбилейной до ул. Дачной

**Заявитель: УКС города Красноярск**

Фрагмент без изменений\*



Фрагмент с изменениями



\* Проект планировки улично-дорожной сети и территорий общественного пользования городского округа город Красноярск, утв. постановлением администрации города Красноярск № 833 от 25.12.2015 г. (последней редакции)

**ЛИНИИ ГРАДОСТРОИТЕЛЬНОГО РЕГУЛИРОВАНИЯ**



красные линии существующие



красные линии устанавливаемые

**ТРАНСПОРТНАЯ ИНФРАСТРУКТУРА**




дороги, улицы и проезды с асфальтобетонным покрытием




трамвайное полотно




автодорожные мосты и эстакады



автодорожные путепроводы и тоннели



пешеходные мосты



пешеходные подземные переходы




велосипедные полосы и дорожки



тротуары и пешеходные дорожки



железная дорога



название улиц, дорог и парков



территории общего пользования - улицы, проезды



территория общего пользования - площади, набережные, береговые полосы водных объектов общего пользования, скверы, бульвары



водный объект



отвод железной дороги



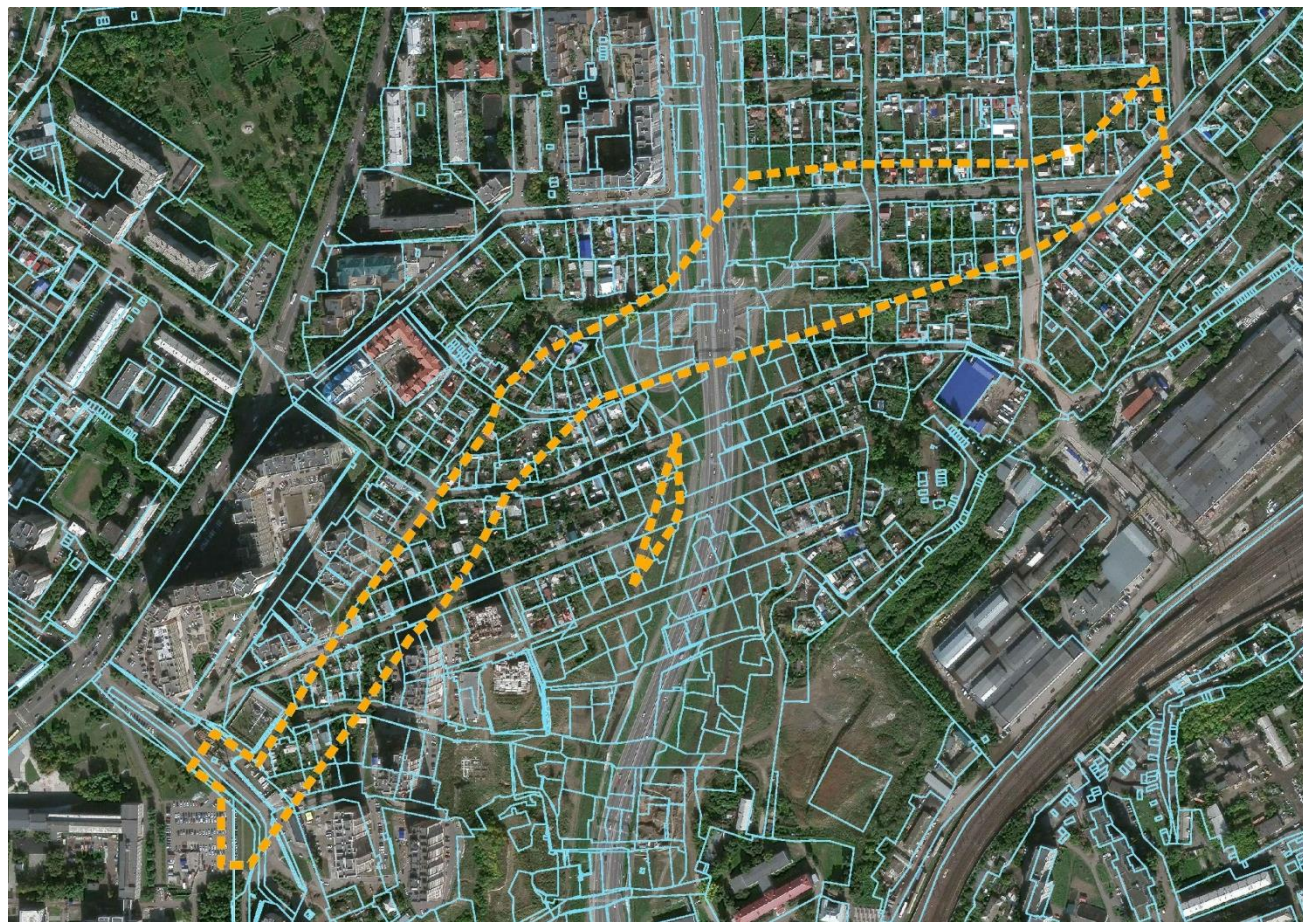
зона парковок автомобильного транспорта



зона автомобильного сервиса



Октябрьский район автомобильная дорога в створе ул. Волочаевской от ул. Дубровинского до ул. Копылова  
и автомобильной дороги по ул. Байкитской от ул. Юбилейной до ул. Дачной  
**Заявитель: УКС города Красноярска**



Границы внесения  
изменений

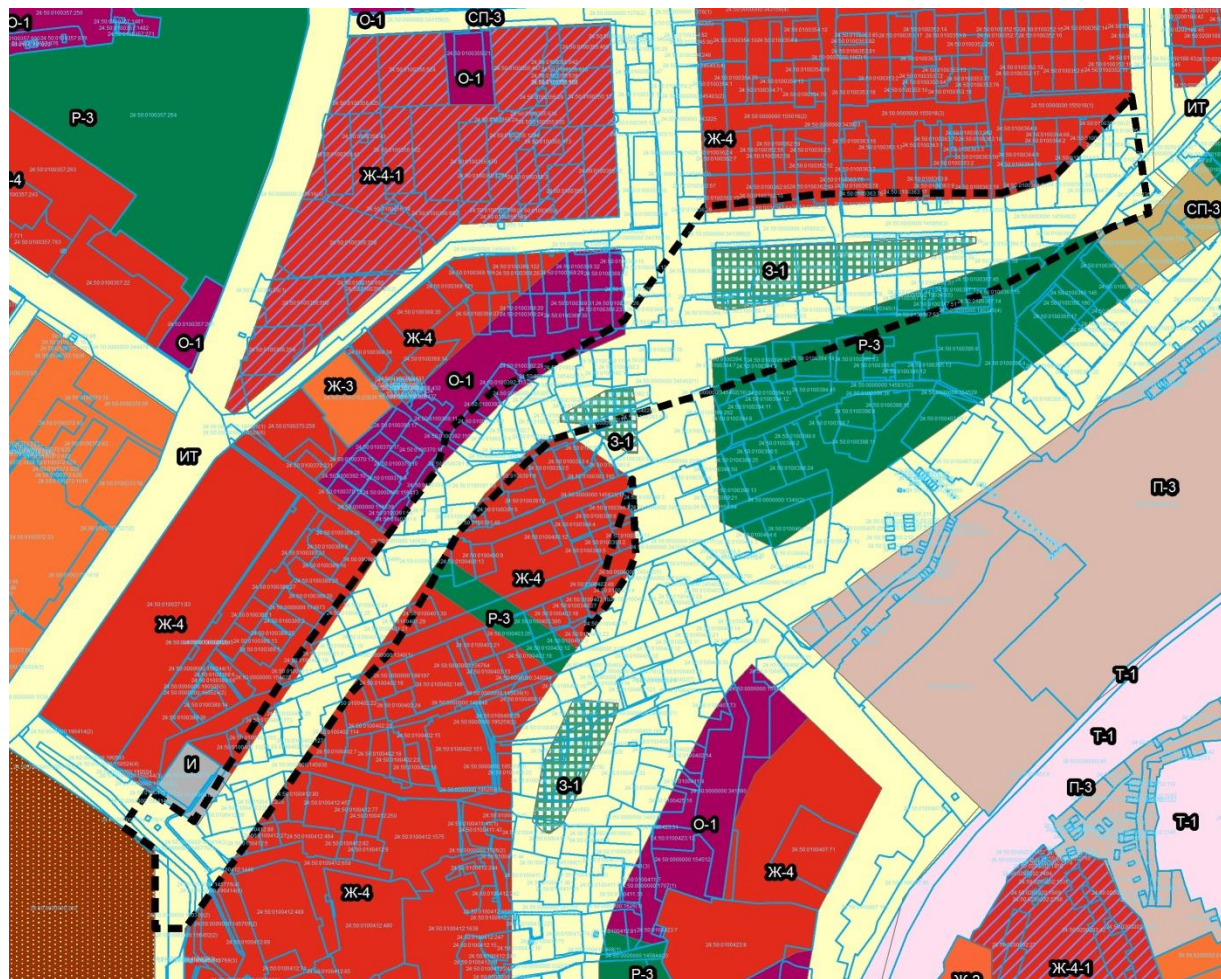


Границы земельных  
участков



Октябрьский район автомобильная дорога в створе ул. Волочаевской от ул. Дубровинского до ул. Копылова  
и автомобильной дороги по ул. Байкитской от ул. Юбилейной до ул. Дачной

**Заявитель: УКС города Красноярск**



Границы внесения  
изменений



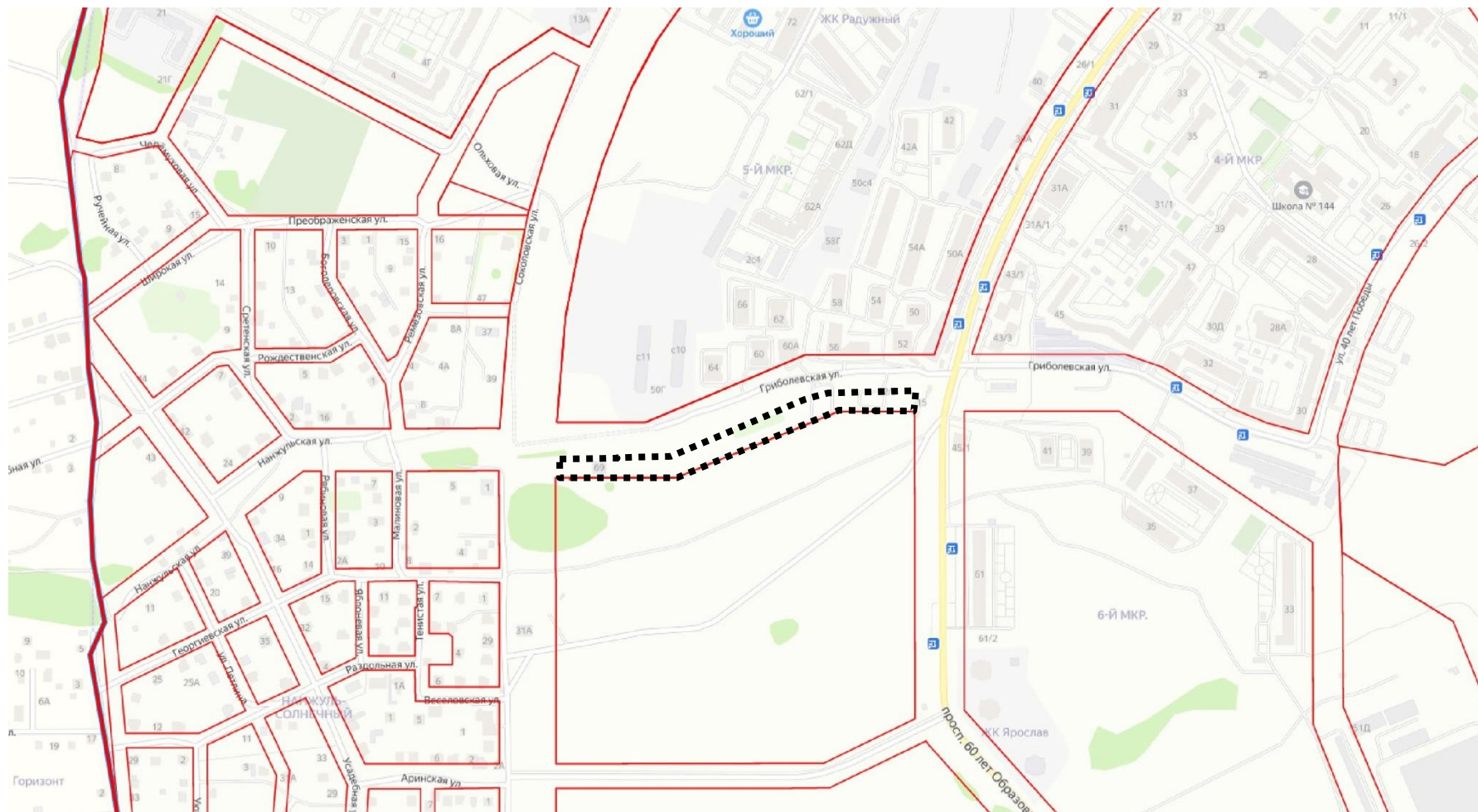
Границы земельных  
участков



Внесение изменений в Проект в части корректировки красных линий улично-дорожной сети и территорий общего пользования в отношении планируемой к строительству в Советском районе автомобильной дороги в границах ул. Гриболовская – ул. Соколовская – ул. Ольховая – ул. Черемуховая



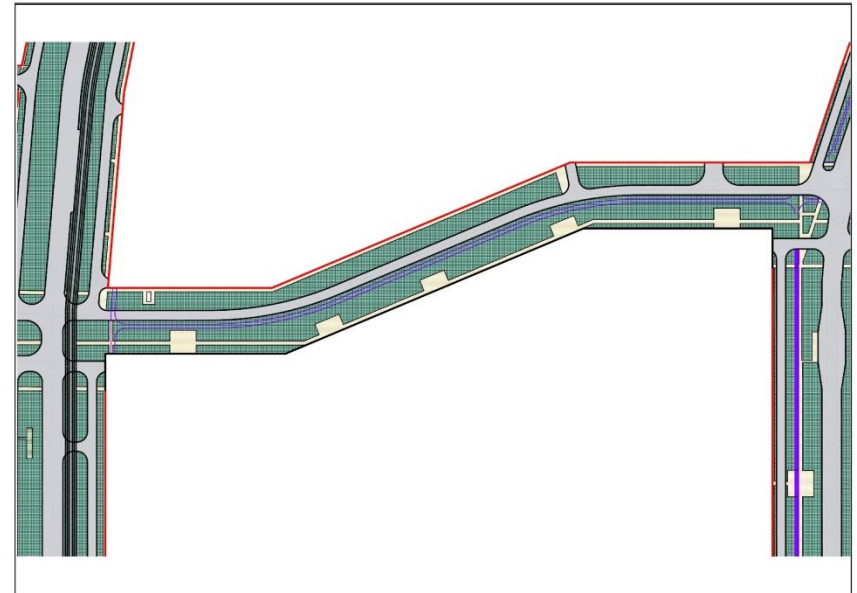
Границы внесения изменений



Фрагмент без изменений\*



Фрагмент с изменениями



\* Проект планировки улично-дорожной сети и территорий общественного пользования городского округа город Красноярск, утв. постановлением администрации города Красноярск № 833 от 25.12.2015 г. (последней редакции)

#### ЛИНИИ ГРАДОСТРОИТЕЛЬНОГО РЕГУЛИРОВАНИЯ



красные линии существующие

красные линии устанавливаемые



пешеходные мосты

пешеходные подземные переходы




велосипедные полосы и дорожки



тротуары и пешеходные дорожки



железная дорога



название улиц, дорог и парков


#### ТРАНСПОРТНАЯ ИНФРАСТРУКТУРА



дороги, улицы и проезды с асфальтобетонным покрытием



трамвайное полотно



автодорожные мосты и эстакады



автодорожные путепроводы и тоннели



территории общего пользования - улицы, проезды



территория общего пользования - площади, набережные, береговые полосы водных объектов общего пользования, скверы, бульвары



водный объект



отвод железной дороги



зона парковок автомобильного транспорта



зона автомобильного сервиса



Советский район, автомобильная дорога в границах ул. Гриболевская – ул. Соколовская – ул. Ольховая – ул. Черемуховая

**Заявитель: УКС города Красноярск**



Границы внесения изменений





Границы земельных участков

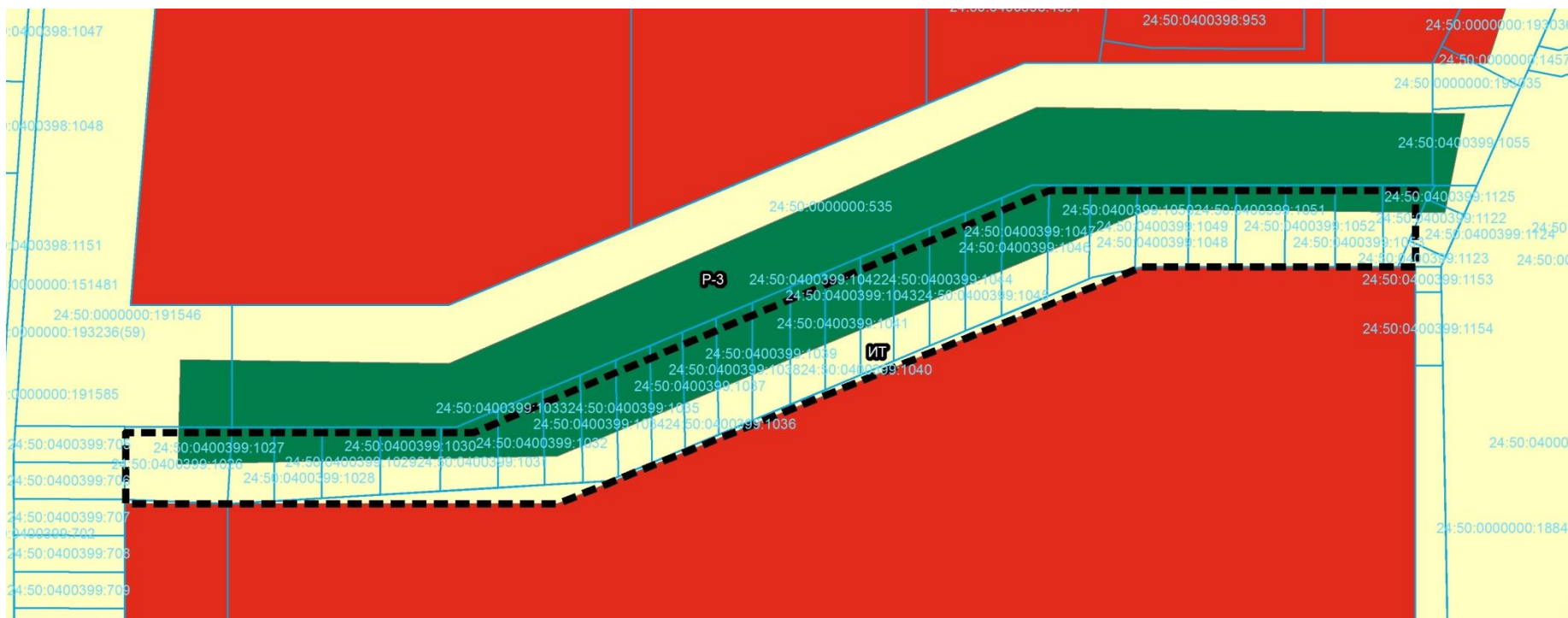


Советский район, автомобильная дорога в границах ул. Гриболевская – ул. Соколовская – ул. Ольховая – ул. Черемуховая

**Заявитель: УКС города Красноярск**

 Границы внесения изменений

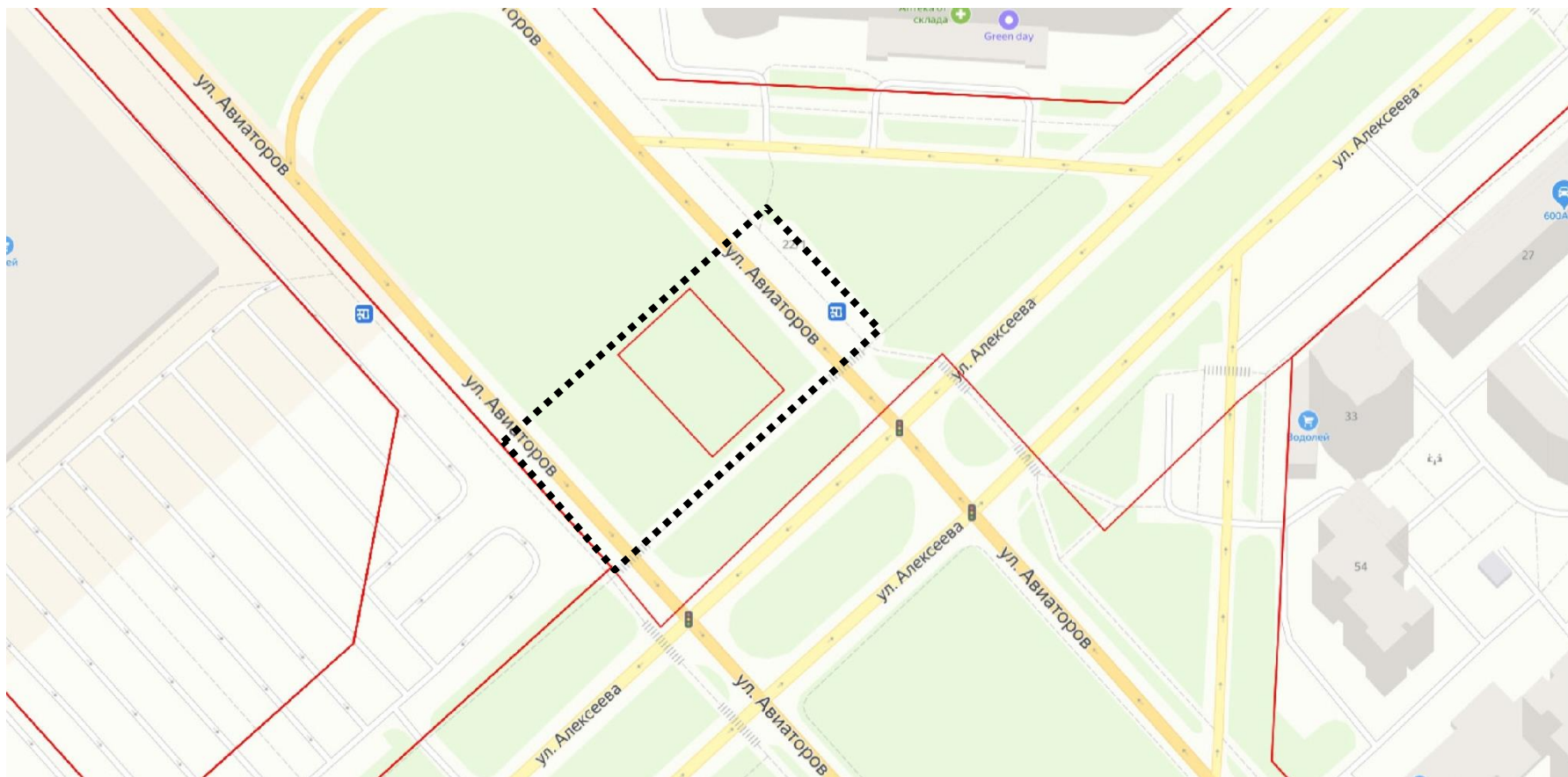
 Границы земельных участков





# Внесение изменений в проект планировки улично-дорожной сети, в части отображения надземного пешеходного перехода на пересечении ул. Авиаторов и ул. Алексеева в Советском районе

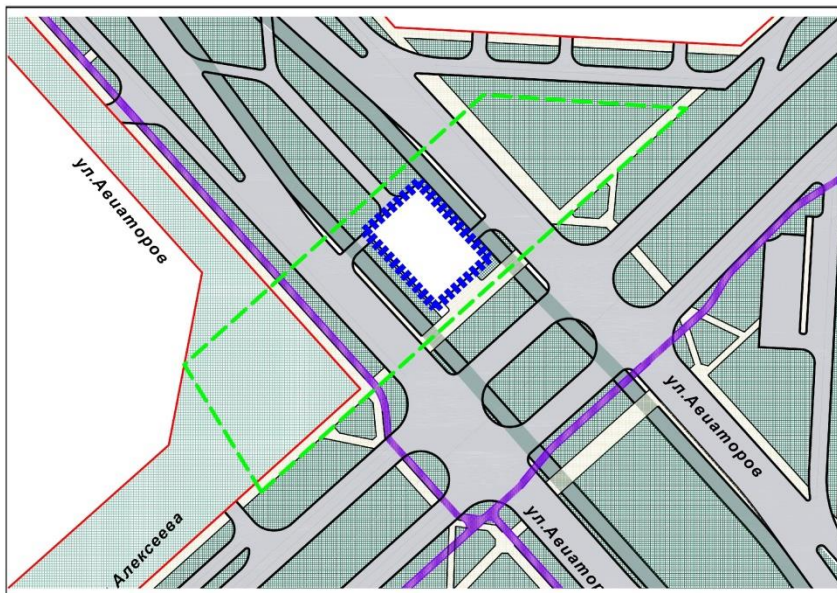
 Границы внесения изменений



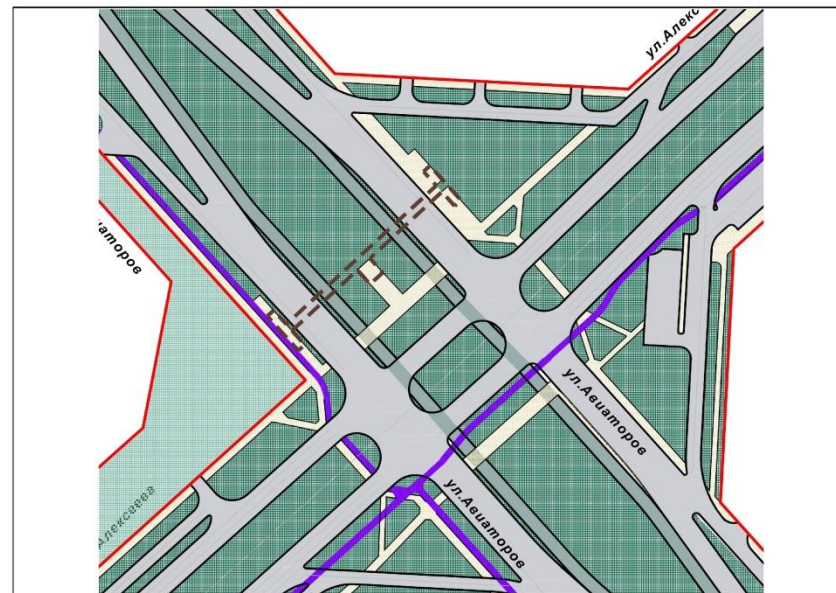
# Надземный пешеходный переход на пересечении ул. Авиаторов и ул. Алексева в Советском районе

## Заявитель: УКС города Красноярск

Фрагмент без изменений\*




Фрагмент с изменениями

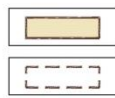


\* Проект планировки улично-дорожной сети и территорий общественного пользования городского округа город Красноярск, утв. постановлением администрации города Красноярск № 833 от 25.12.2015 г. (последней редакции)

### ЛИНИИ ГРАДОСТРОИТЕЛЬНОГО РЕГУЛИРОВАНИЯ



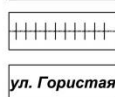
красные линии существующие  
красные линии устанавливаемые



пешеходные мосты  
пешеходные подземные переходы  
велосипедные полосы и дорожки



тротуары и пешеходные дорожки




железная дорога

ул. Гористая

название улиц, дорог и парков

### ТРАНСПОРТНАЯ ИНФРАСТРУКТУРА



дороги, улицы и проезды с асфальтобетонным покрытием



трамвайное полотно



автодорожные мосты и эстакады




автодорожные путепроводы и тоннели



территории общего пользования - улицы, проезды  
территория общего пользования - площади, набережные, береговые полосы водных объектов общего пользования, скверы, бульвары  
водный объект



отвод железной дороги



зона парковок автомобильного транспорта



зона автомобильного сервиса



Надземный пешеходный переход на пересечении ул. Авиаторов и ул. Алексеева в Советском районе  
Заявитель: УКС города Красноярск





Границы внесения изменений

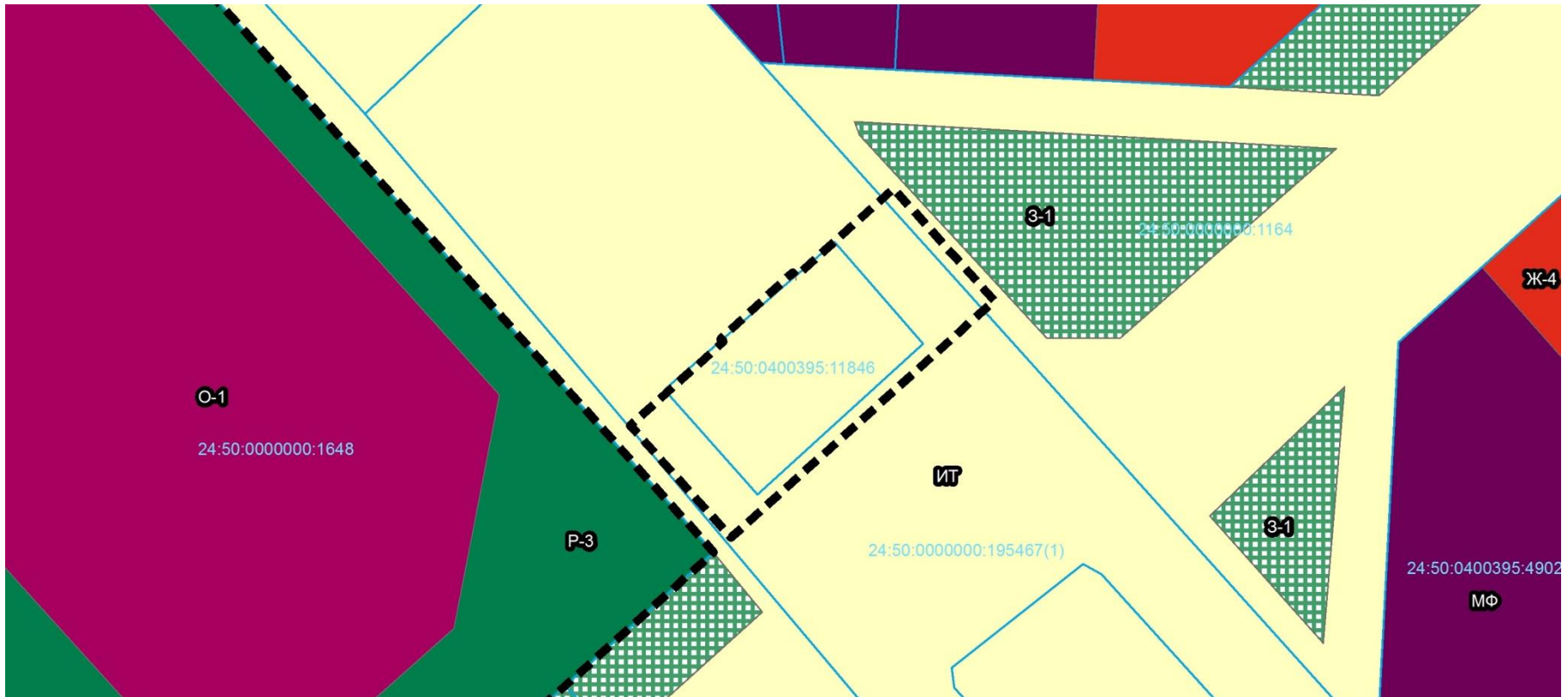


Границы земельных участков




 Границы внесения изменений

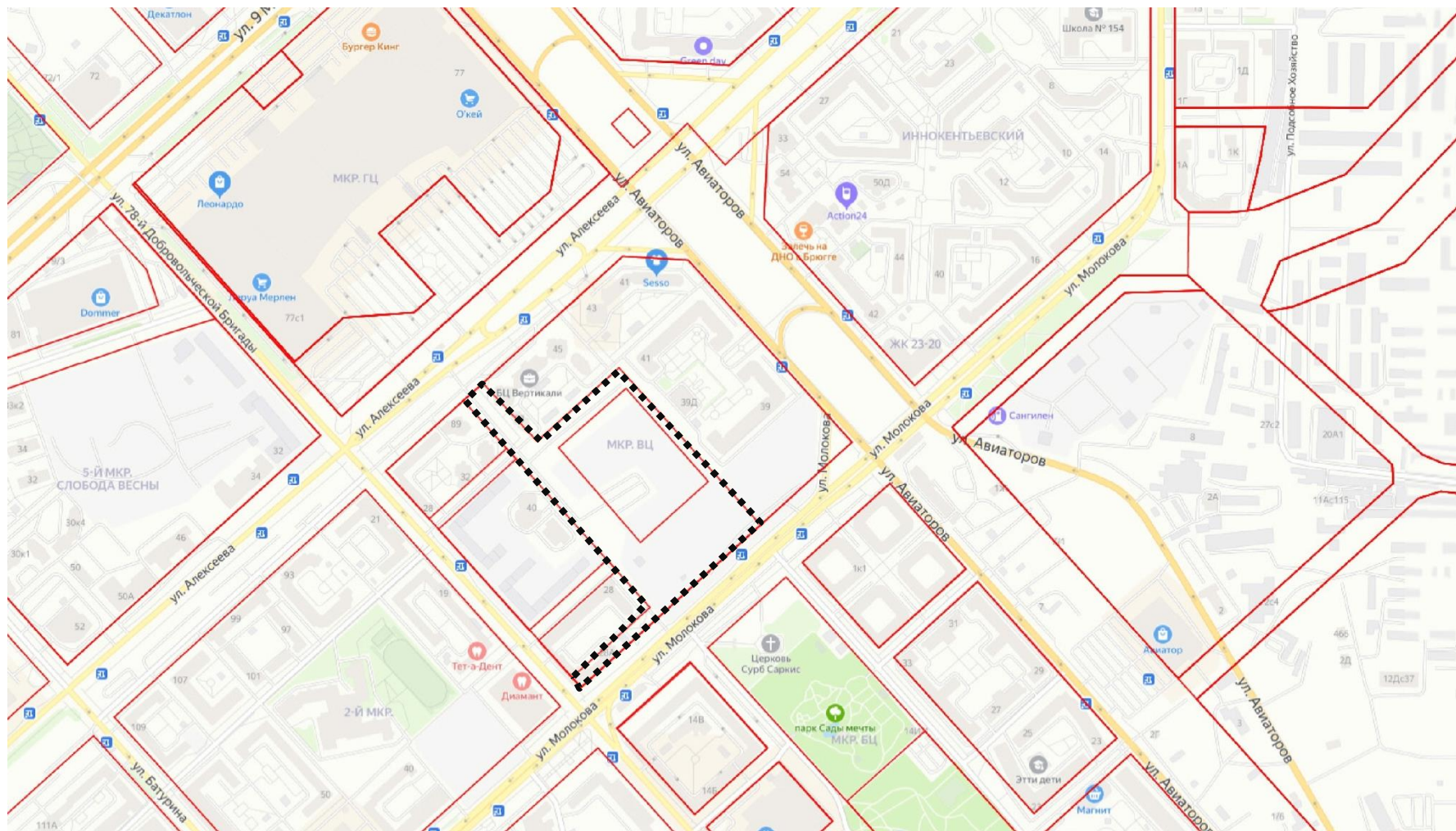
 Границы земельных участков



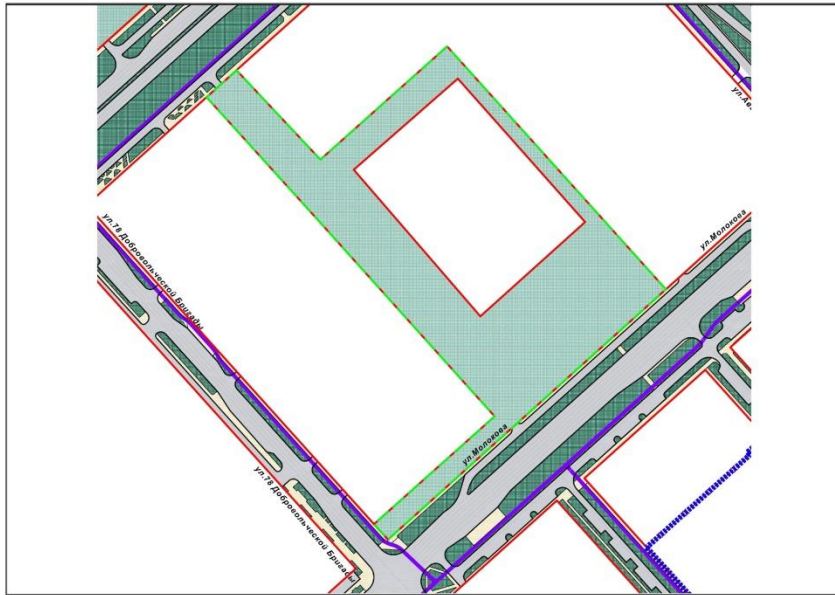


Внесение изменений в Проект в части корректировки красных линий улично-дорожной сети и территорий общего пользования в отношении земельного участка с кадастровым номером 24:50:0400416:47, расположенного по адресу: **Советский район, ул. Авиаторов, 39**

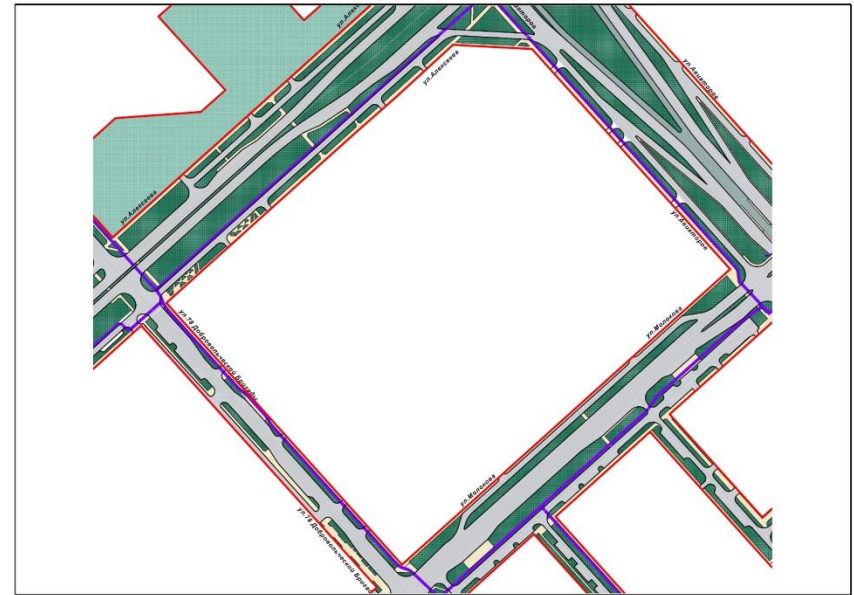
 Границы внесения изменений



Фрагмент без изменений\*



Фрагмент с изменениями




\* Проект планировки улично-дорожной сети и территорий общественного пользования городского округа город Красноярск, утв. постановлением администрации города Красноярска № 833 от 25.12.2015 г. (последней редакции)

#### ЛИНИИ ГРАДОСТРОИТЕЛЬНОГО РЕГУЛИРОВАНИЯ




красные линии существующие



красные линии устанавливаемые



пешеходные мосты



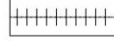
пешеходные подземные переходы




велосипедные полосы и дорожки



тротуары и пешеходные дорожки



железная дорога



название улиц, дорог и парков

#### ТРАНСПОРТНАЯ ИНФРАСТРУКТУРА




дороги, улицы и проезды с асфальтобетонным покрытием



трамвайное полотно



автодорожные мосты и эстакады



автодорожные путепроводы и тоннели



территории общего пользования - улицы, проезды



территория общего пользования - площади, набережные, береговые полосы водных объектов общего пользования, скверы, бульвары



водный объект



отвод железной дороги

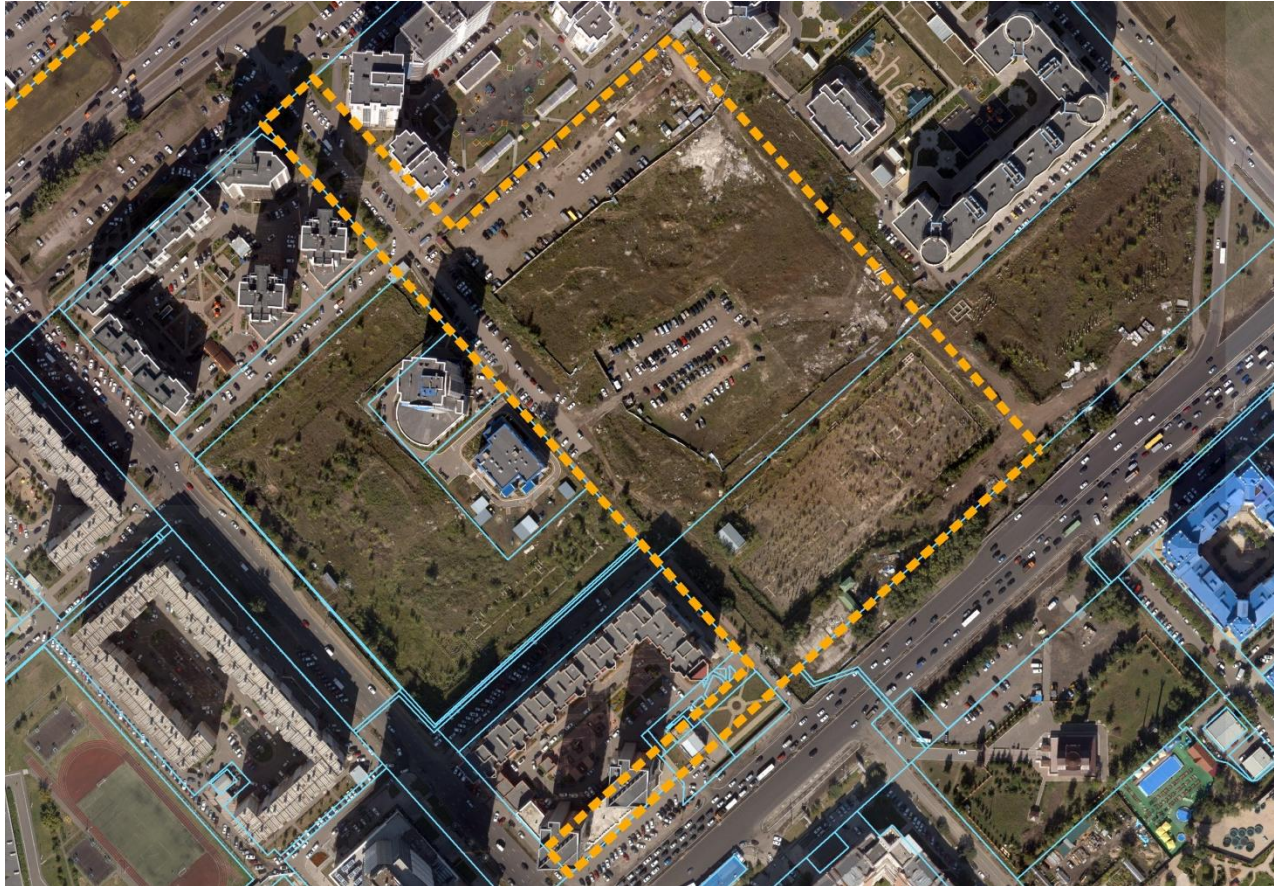


зона парковок автомобильного транспорта



зона автомобильного сервиса

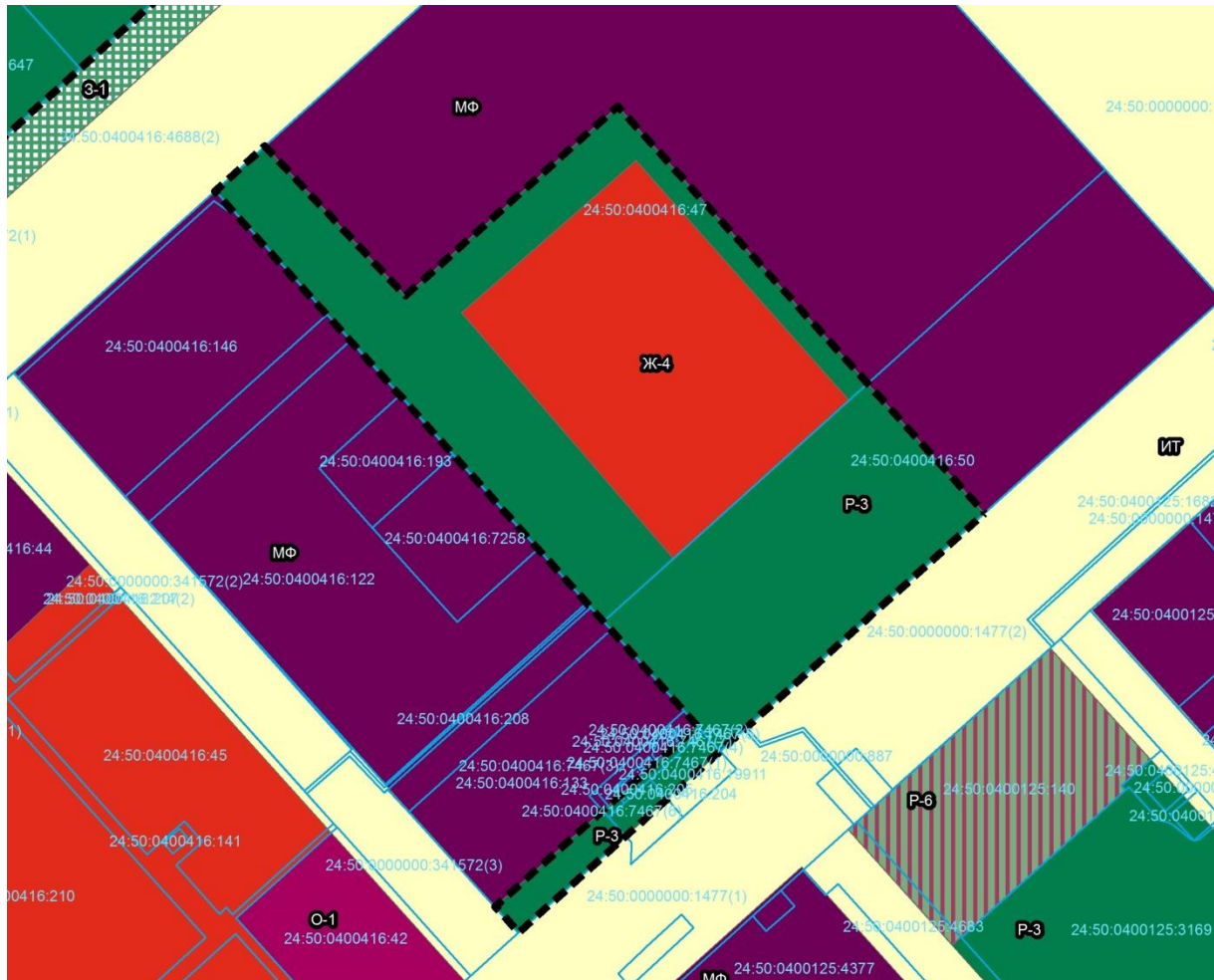




Границы внесения  
изменений



Границы земельных  
участков



552


## Границы внесения изменений

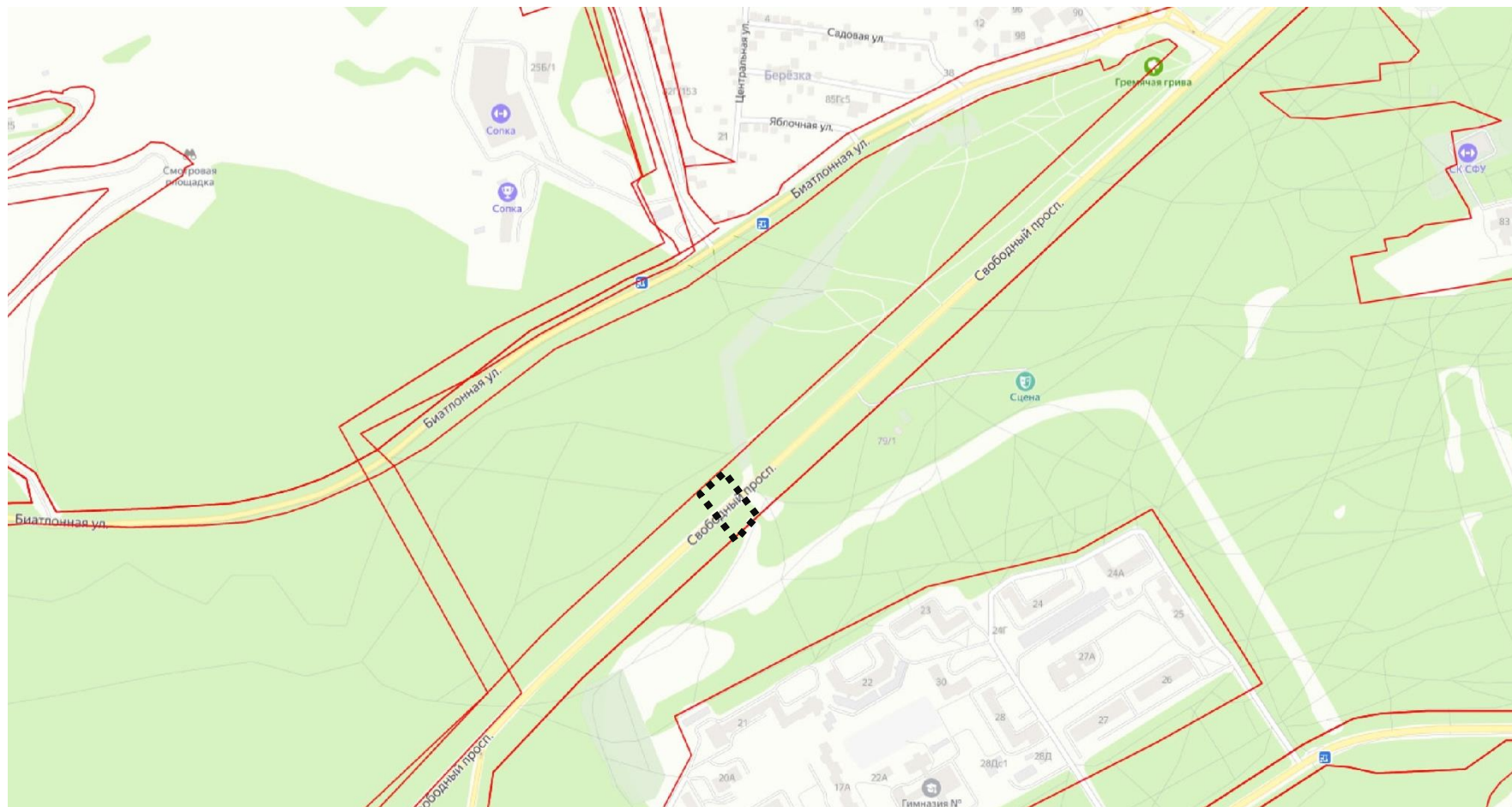


Границы земельных  
участков

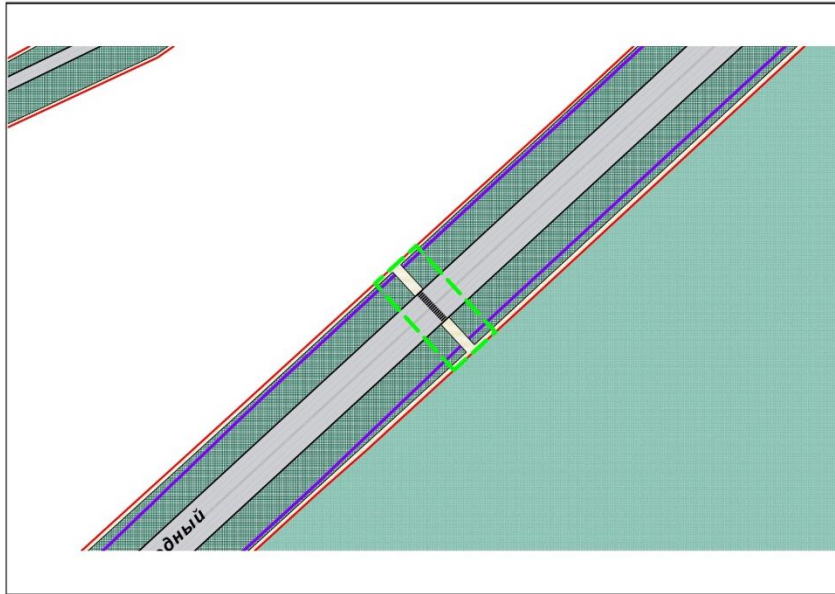


Внесение изменений в проект планировки улично-дорожной сети, в части отображения типа пешеходного перехода, расположенного по адресу: **Октябрьский район, пр-т. Свободный**

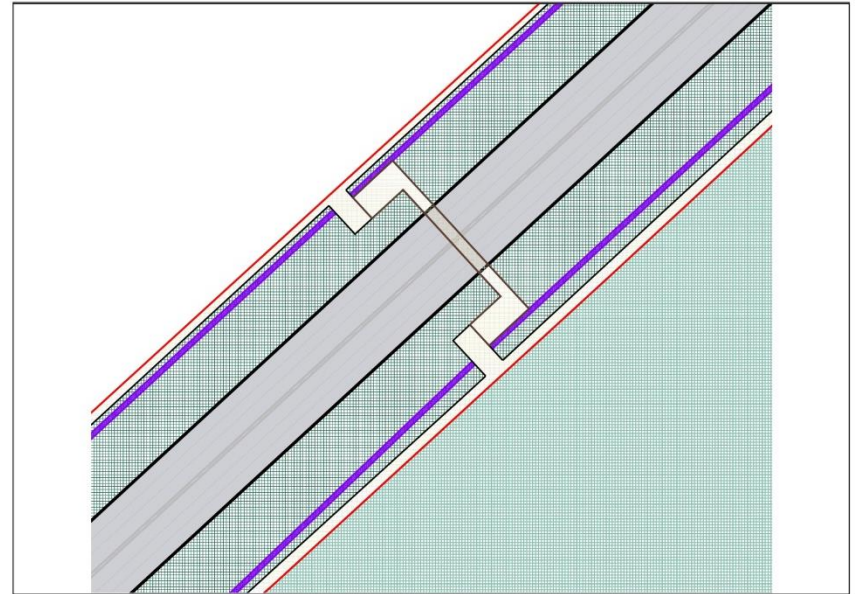
 Границы внесения изменений



Фрагмент без изменений\*



Фрагмент с изменениями



\* Проект планировки улично-дорожной сети и территорий общественного пользования городского округа город Красноярск, утв. постановлением администрации города Красноярск № 833 от 25.12.2015 г. (последней редакции)

#### ЛИНИИ ГРАДОСТРОИТЕЛЬНОГО РЕГУЛИРОВАНИЯ



красные линии существующие



красные линии устанавливаемые

#### ТРАНСПОРТНАЯ ИНФРАСТРУКТУРА



дороги, улицы и проезды с асфальтобетонным покрытием



трамвайное полотно




автодорожные мосты и эстакады



автодорожные путепроводы и тоннели



пешеходные мосты



пешеходные подземные переходы



велосипедные полосы и дорожки



тротуары и пешеходные дорожки



железная дорога



название улиц, дорог и парков



территории общего пользования - улицы, проезды



территория общего пользования - площади, набережные, береговые полосы водных объектов общего пользования, скверы, бульвары



водный объект



отвод железной дороги





зона парковок автомобильного транспорта

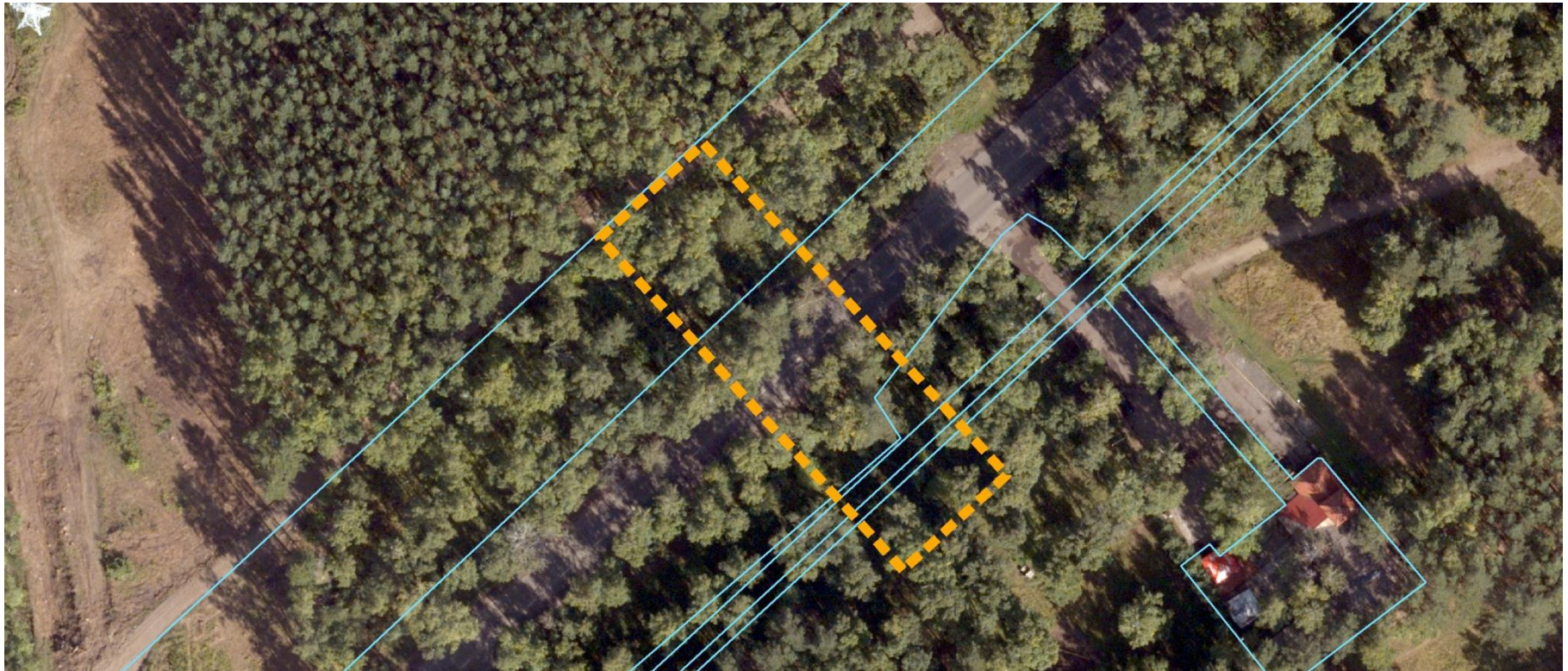



зона автомобильного сервиса




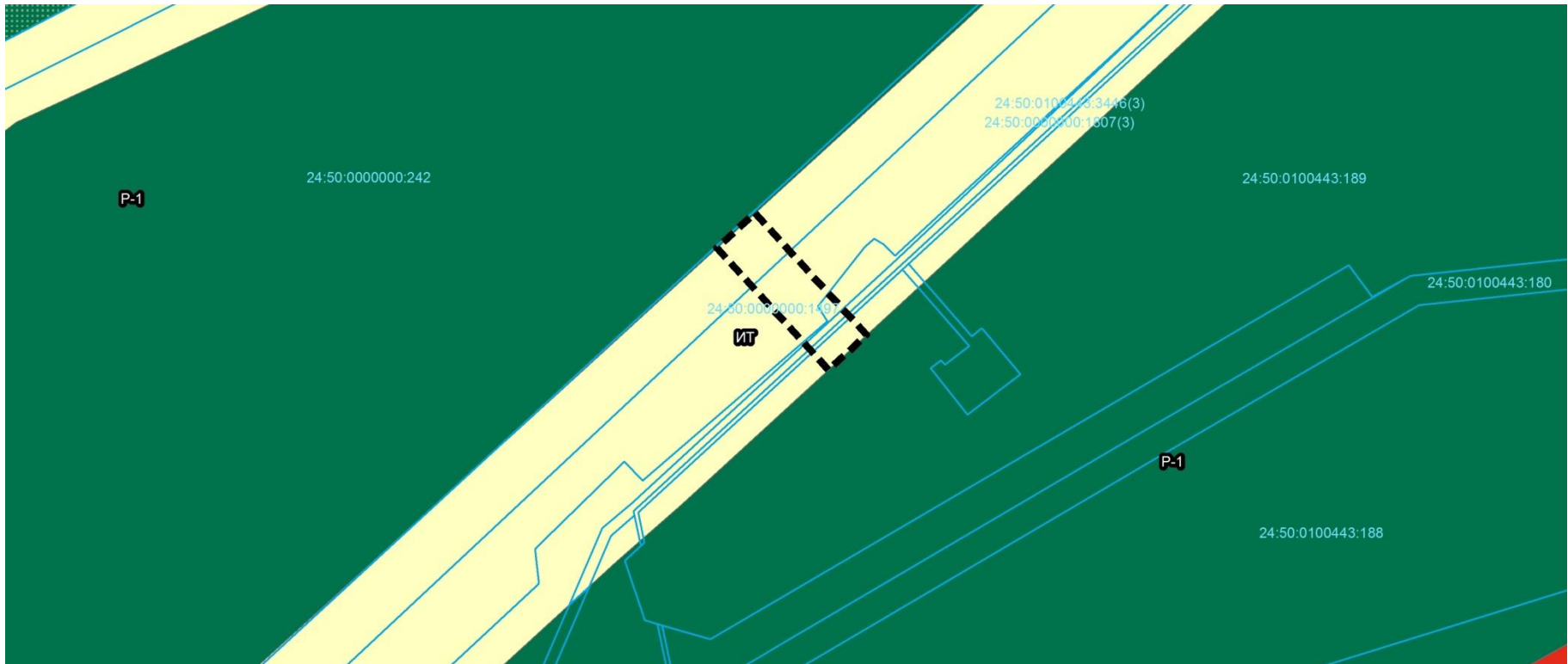
 Границы внесения изменений

 Границы земельных участков



 Границы внесения изменений

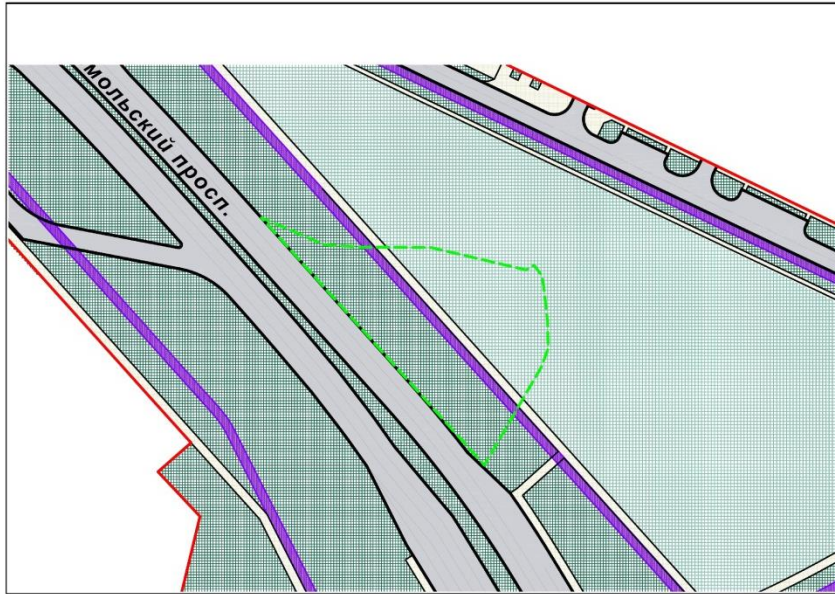
 Границы земельных участков



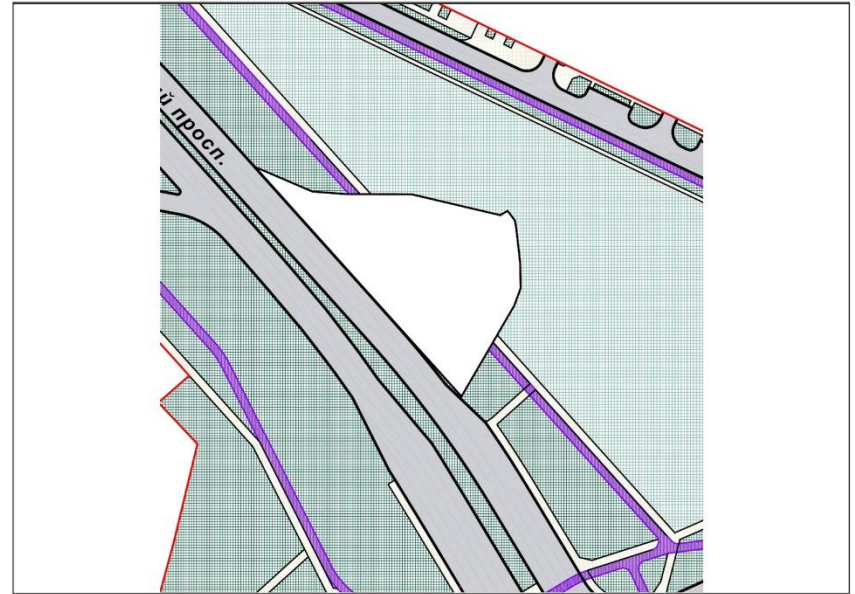




Фрагмент без изменений\*



Фрагмент с изменениями




\* Проект планировки улично-дорожной сети и территорий общественного пользования городского округа город Красноярск, утв. постановлением администрации города Красноярска № 833 от 25.12.2015 г. (последней редакции)

#### ЛИНИИ ГРАДОСТРОИТЕЛЬНОГО РЕГУЛИРОВАНИЯ



красные линии существующие



красные линии устанавливаемые

#### ТРАНСПОРТНАЯ ИНФРАСТРУКТУРА



дороги, улицы и проезды с асфальтобетонным покрытием



трамвайное полотно



автодорожные мосты и эстакады



автодорожные путепроводы и тоннели



пешеходные мосты



пешеходные подземные переходы



велосипедные полосы и дорожки



тротуары и пешеходные дорожки



железная дорога



название улиц, дорог и парков



территории общего пользования - улицы, проезды



территория общего пользования - площади, набережные, береговые полосы водных объектов общего пользования, скверы, бульвары



водный объект



отвод железной дороги





зона парковок автомобильного транспорта

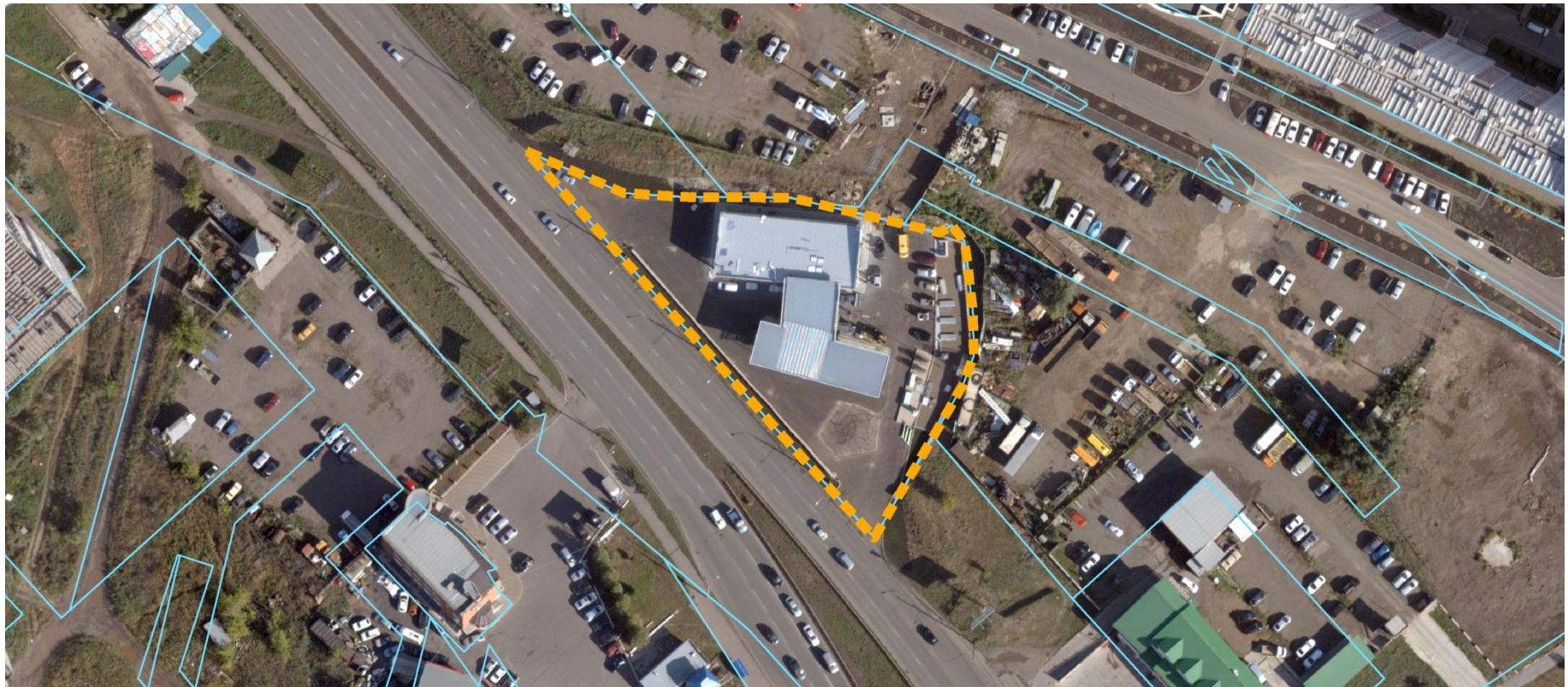


зона автомобильного сервиса




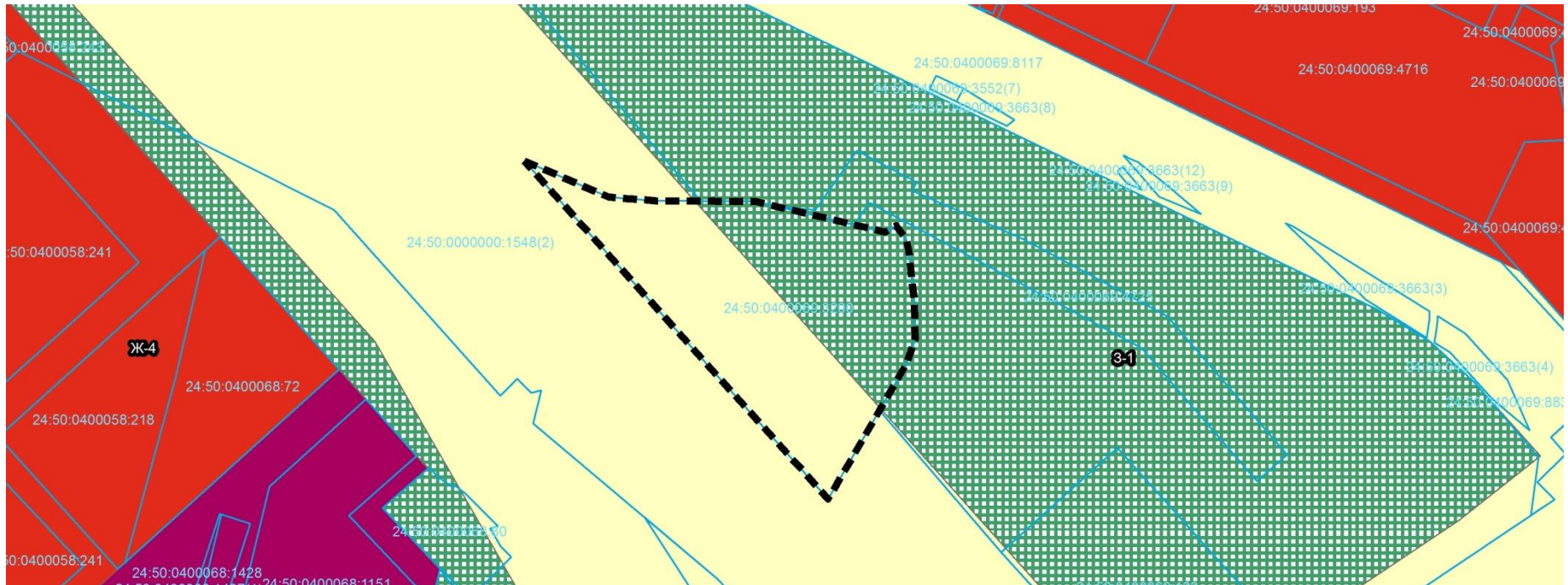
 Границы внесения изменений

 Границы земельных участков



 Границы внесения изменений

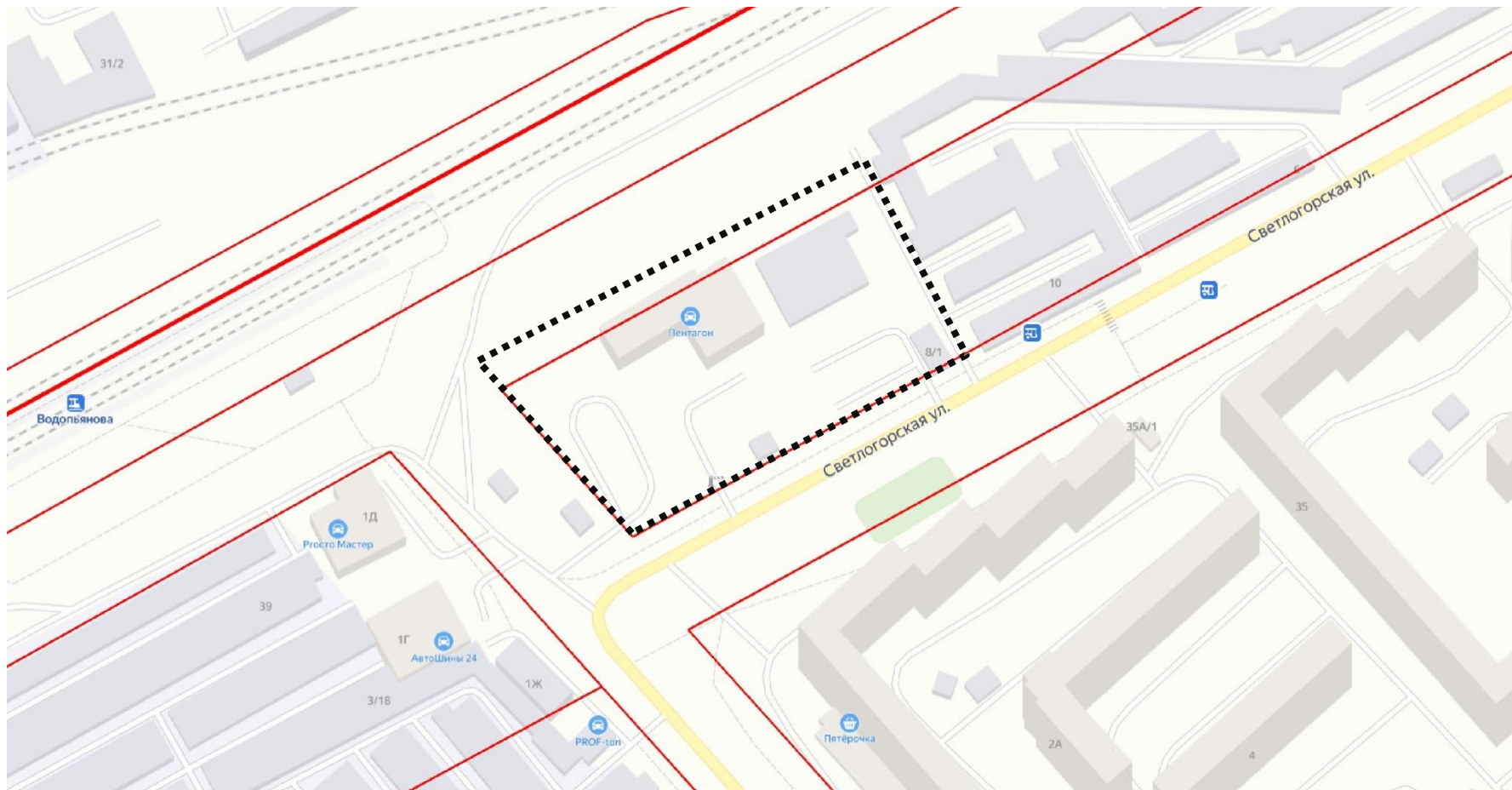
 Границы земельных участков



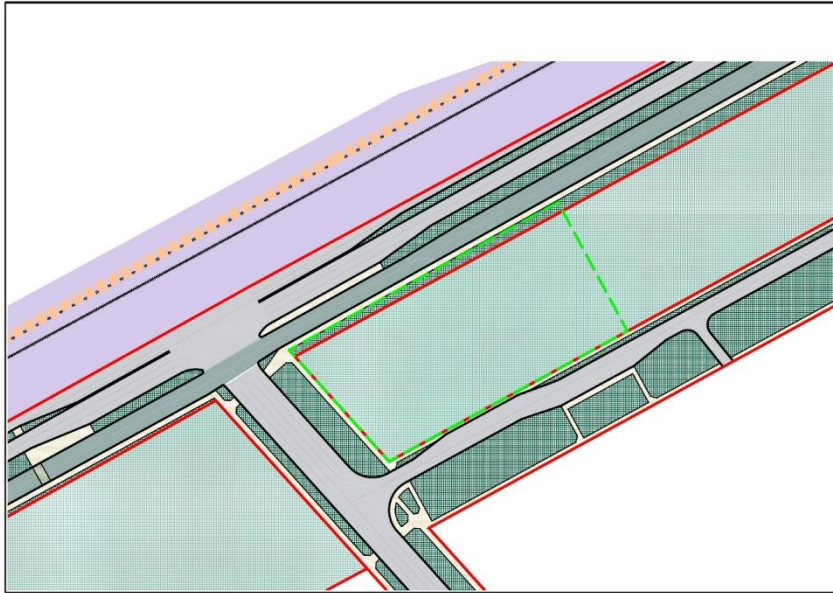


Внесение изменений в Проект в части установления красных линий улично-дорожной сети и исключения из территорий общего пользования земельных участков с кадастровыми номерами 24:50:0400393:1268, 24:50:0400393:1278, расположенными по адресу: **Советский район, ул. Светлогорская**

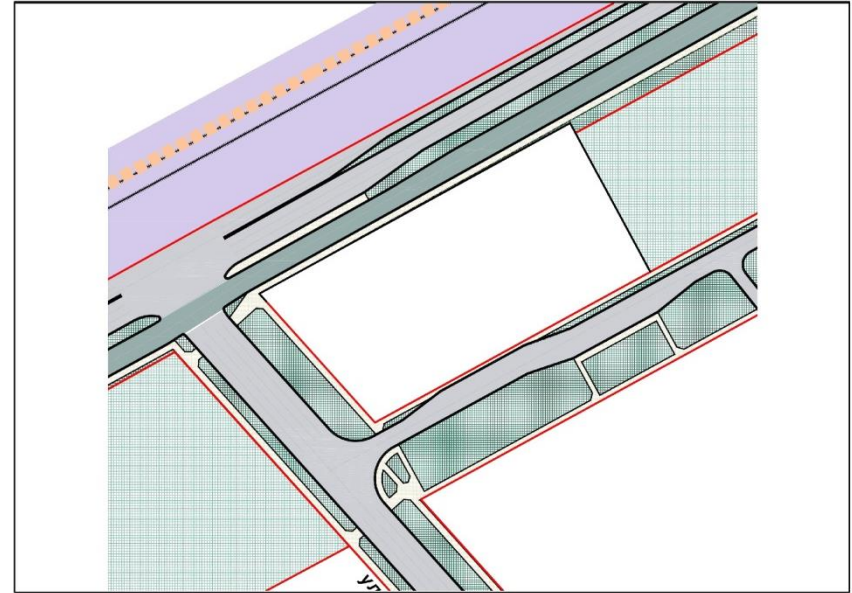
 Границы внесения изменений



Фрагмент без изменений\*



Фрагмент с изменениями




\* Проект планировки улично-дорожной сети и территорий общественного пользования городского округа город Красноярск, утв. постановлением администрации города Красноярска № 833 от 25.12.2015 г.(последней редакции)

#### ЛИНИИ ГРАДОСТРОИТЕЛЬНОГО РЕГУЛИРОВАНИЯ



красные линии существующие



красные линии устанавливаемые

#### ТРАНСПОРТНАЯ ИНФРАСТРУКТУРА




дороги, улицы и проезды с асфальтобетонным покрытием



трамвайное полотно




автодорожные мосты и эстакады



автодорожные путепроводы и тоннели




пешеходные мосты




пешеходные подземные переходы




велосипедные полосы и дорожки



тротуары и пешеходные дорожки



железная дорога



название улиц, дорог и парков



территории общего пользования - улицы, проезды



территория общего пользования - площади, набережные, береговые полосы водных объектов общего пользования, скверы, бульвары



водный объект



отвод железной дороги

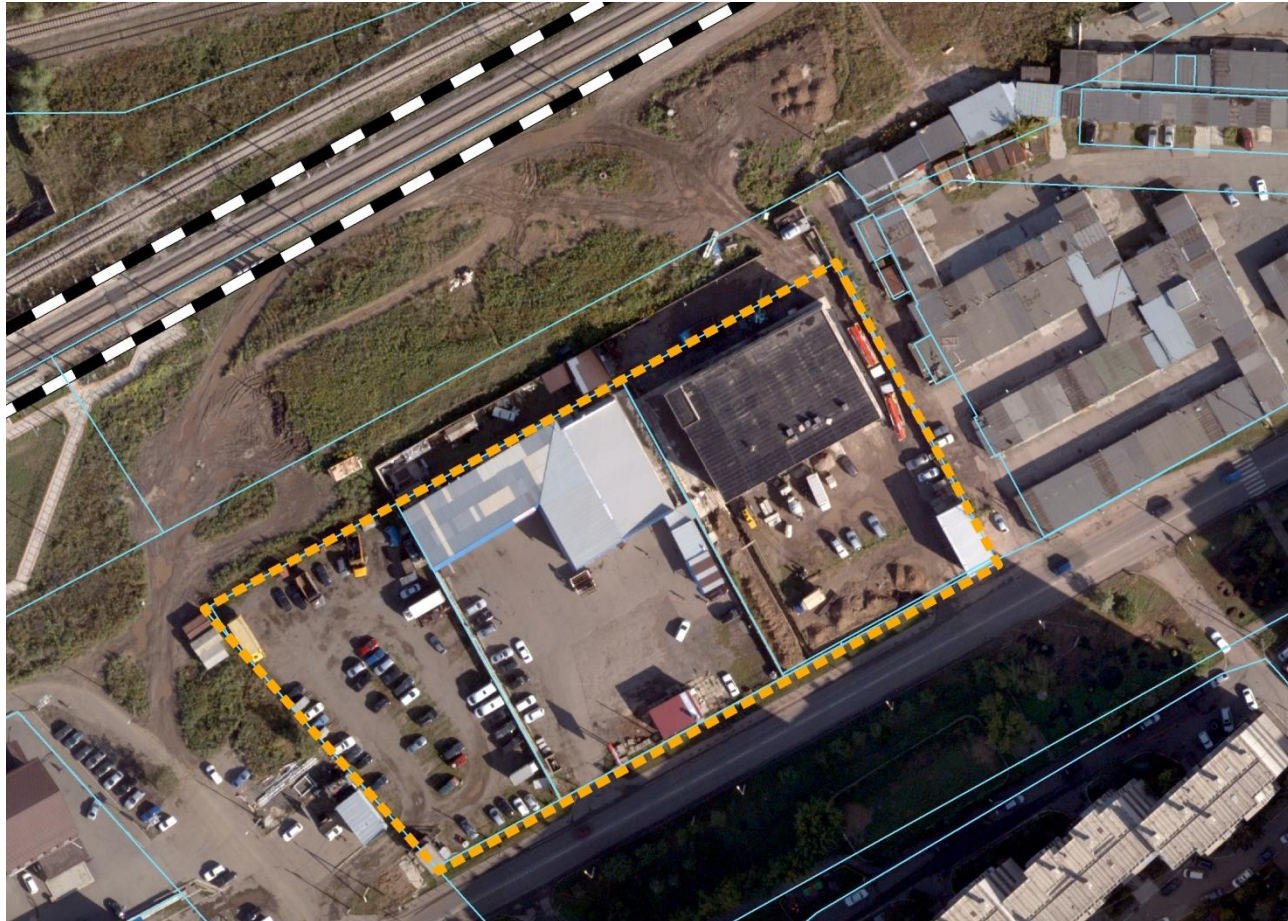


зона парковок автомобильного транспорта



зона автомобильного сервиса






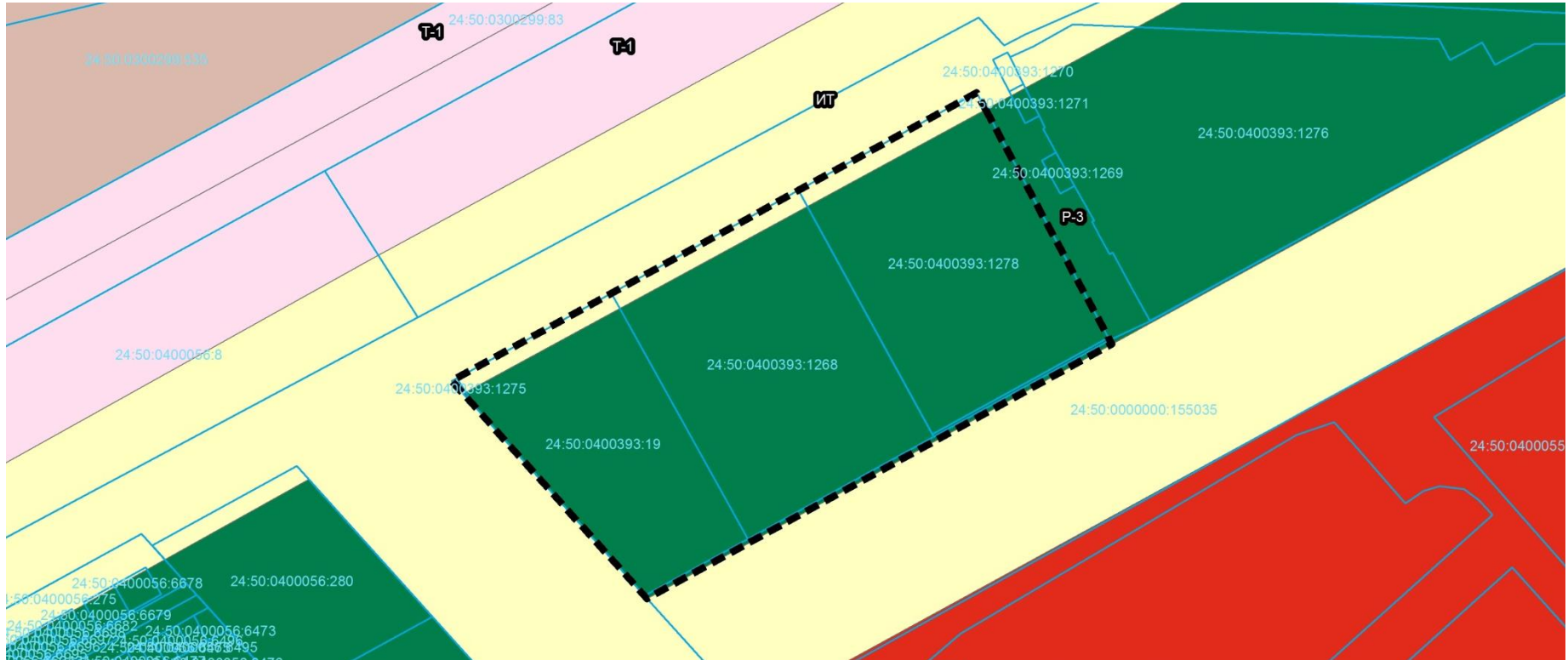
Границы внесения  
изменений



Границы земельных  
участков

 Границы внесения изменений

 Границы земельных участков



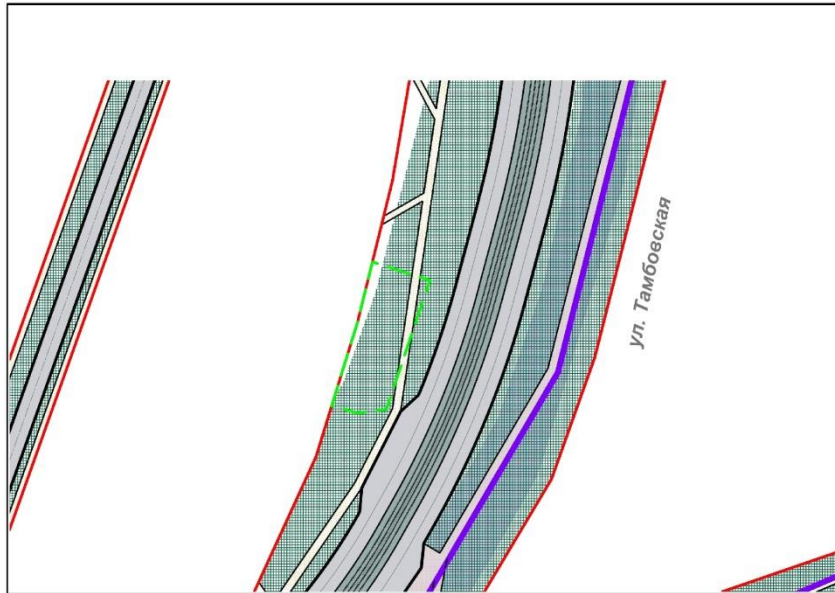


Внесение изменений в Проект в части установления красных линий улично-дорожной сети и исключения из территорий общего пользования объекта капитального строительства с кадастровым номером 24:50:0500314:187, расположенного по адресу: **Ленинский район, ул. Тамбовская, 20г**

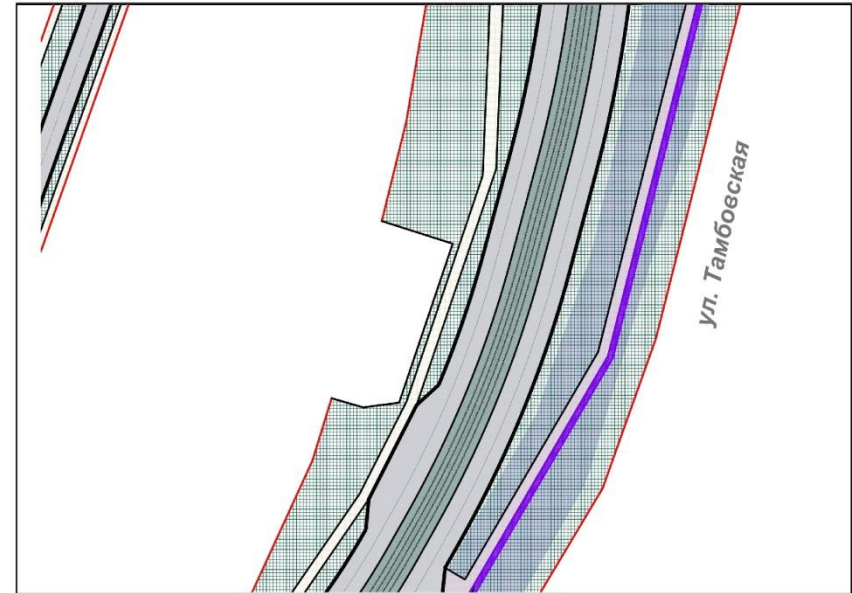
 Границы внесения изменений



Фрагмент без изменений\*



Фрагмент с изменениями



\* Проект планировки улично-дорожной сети и территорий общественного пользования городского округа город Красноярск, утв. постановлением администрации города Красноярска № 833 от 25.12.2015 г. (последней редакции)

#### ЛИНИИ ГРАДОСТРОИТЕЛЬНОГО РЕГУЛИРОВАНИЯ

	красные линии существующие
	красные линии устанавливаемые


	пешеходные мосты
	пешеходные подземные переходы
	велосипедные полосы и дорожки
	тротуары и пешеходные дорожки
	железная дорога
	название улиц, дорог и парков


	территории общего пользования - улицы, проезды
	территория общего пользования - площади, набережные, береговые полосы водных объектов общего пользования, скверы, бульвары
	водный объект
	отвод железной дороги
	зона парковок автомобильного транспорта
	зона автомобильного сервиса

#### ТРАНСПОРТНАЯ ИНФРАСТРУКТУРА

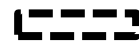
	дороги, улицы и проезды с асфальтобетонным покрытием
	трамвайное полотно
	автодорожные мосты и эстакады
	автодорожные путепроводы и тоннели




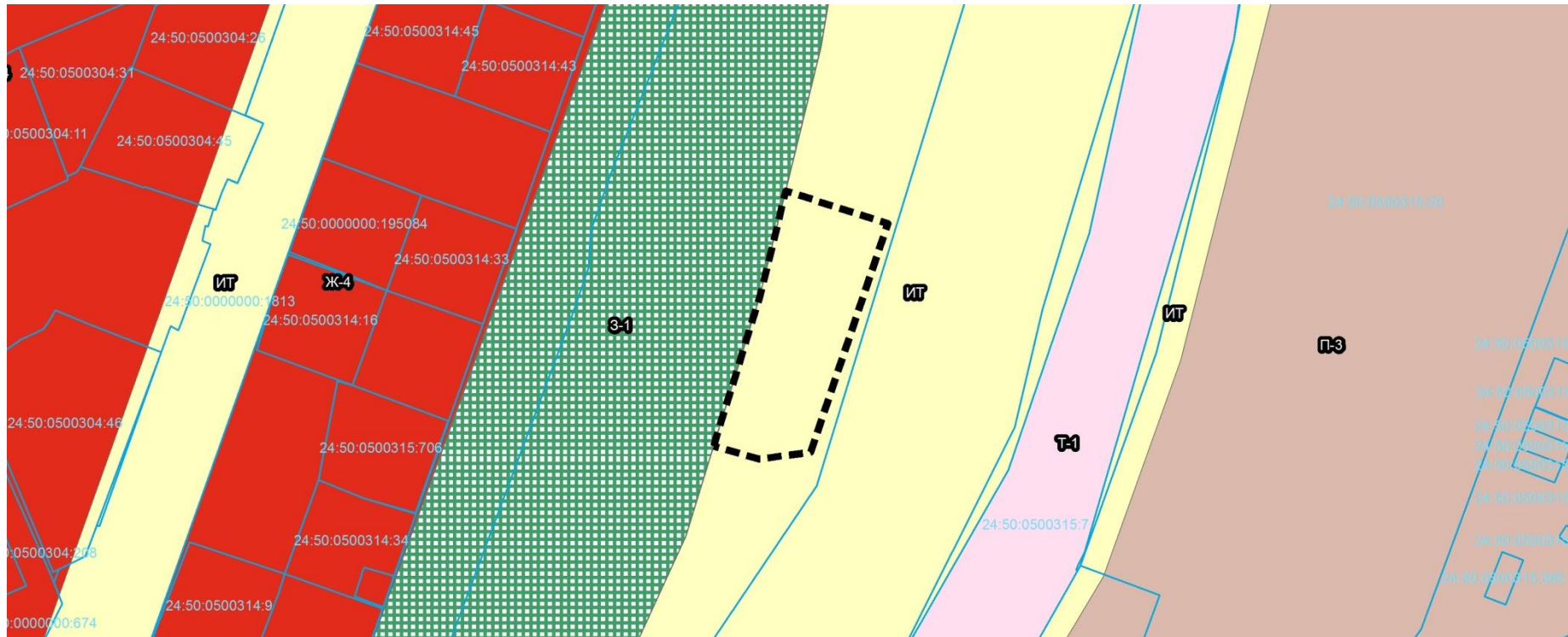
 Границы внесения изменений

 Границы земельных участков




 Границы внесения изменений

 Границы земельных участков





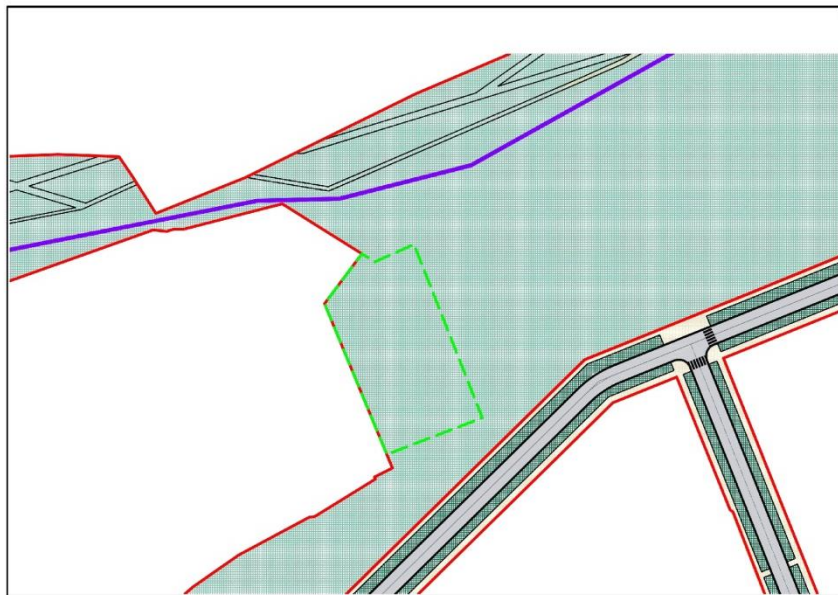
Внесение изменений в Проект в части установления красных линий улично-дорожной сети и исключения из территорий общего пользования земельного участка с кадастровым номером 24:50:0500154:43, расположенного по адресу: **Ленинский район, пр-т. им. газеты Красноярский рабочий, 30а**



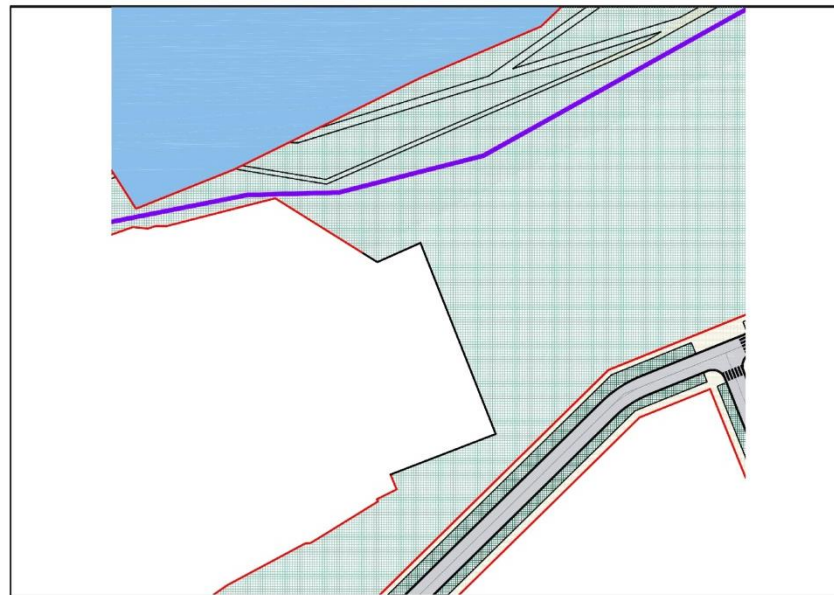
Границы внесения изменений



Фрагмент без изменений\*




Фрагмент с изменениями



\* Проект планировки улично-дорожной сети и территорий общественного пользования городского округа город Красноярск, утв. постановлением администрации города Красноярска № 833 от 25.12.2015 г. (последней редакции)

#### ЛИНИИ ГРАДОСТРОИТЕЛЬНОГО РЕГУЛИРОВАНИЯ




красные линии существующие

красные линии устанавливаемые




пешеходные мосты




пешеходные подземные переходы




велосипедные полосы и дорожки



тротуары и пешеходные дорожки



железная дорога



название улиц, дорог и парков



территории общего пользования - улицы, проезды



территория общего пользования - площади, набережные, береговые полосы водных объектов общего пользования, скверы, бульвары



водный объект



отвод железной дороги



зона парковок автомобильного транспорта



зона автомобильного сервиса

#### ТРАНСПОРТНАЯ ИНФРАСТРУКТУРА



дороги, улицы и проезды с асфальтобетонным покрытием



трамвайное полотно





автодорожные мосты и эстакады

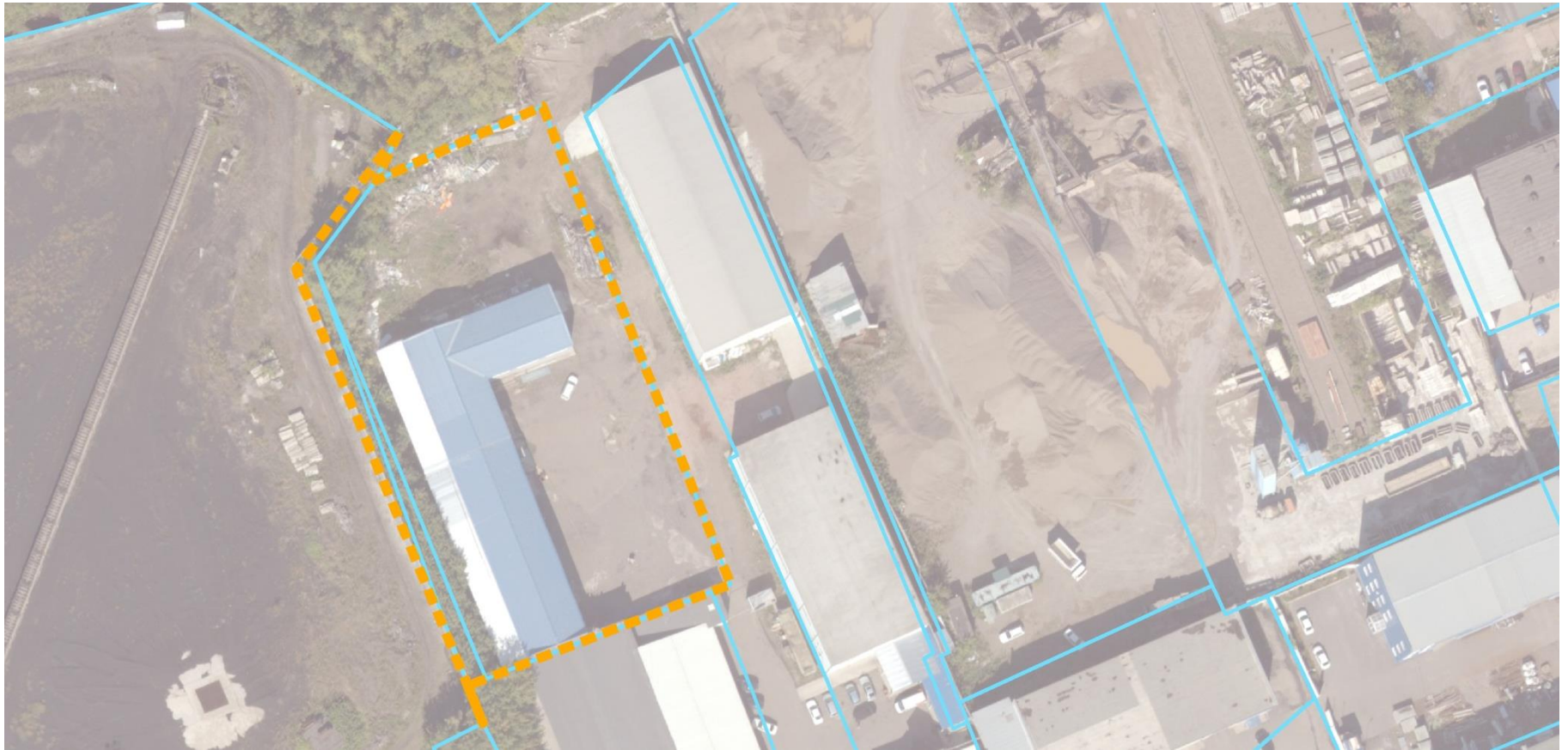


автодорожные путепроводы и тоннели




 Границы внесения изменений

 Границы земельных участков



 Границы внесения изменений

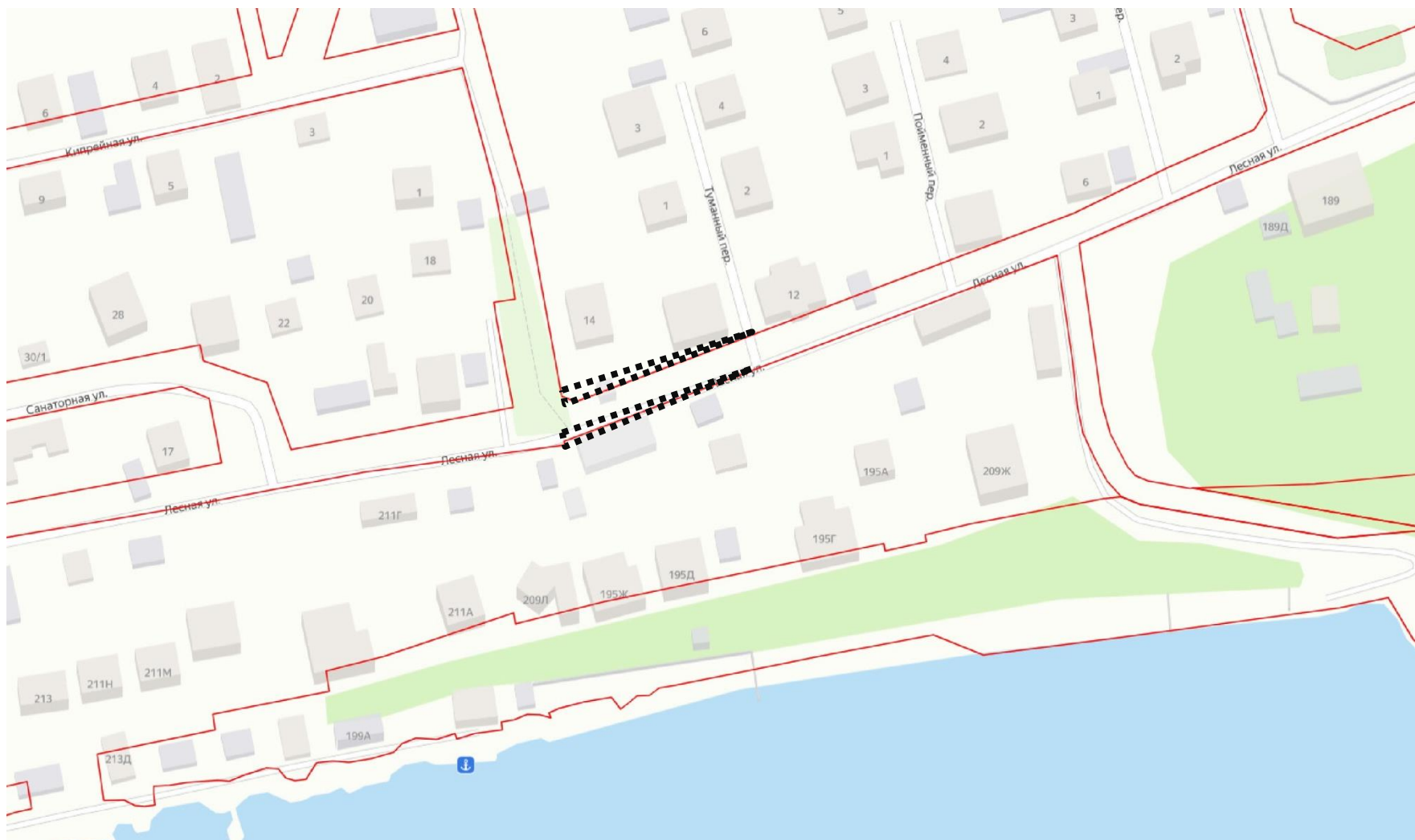
 Границы земельных участков



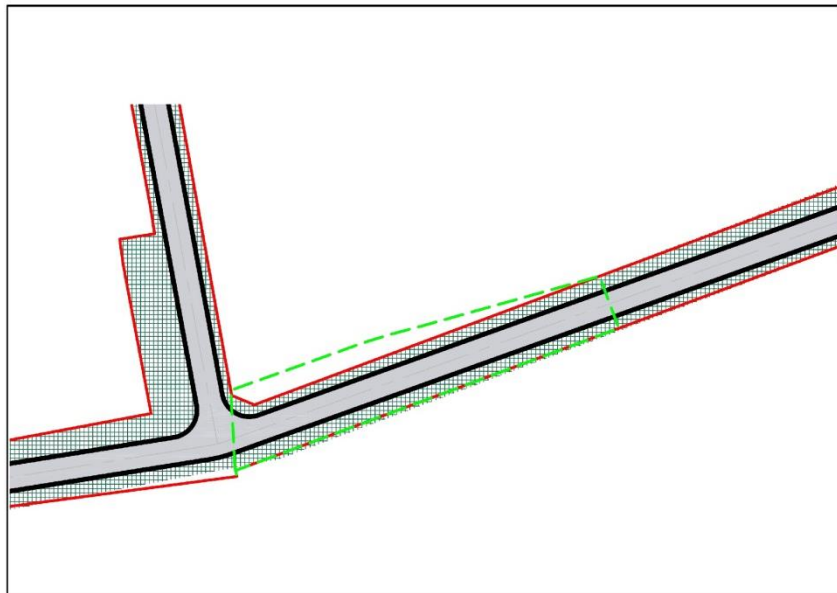


Внесение изменений в Проект в части корректировки красных линий улично-дорожной сети и территорий общего пользования в отношении земельного участка с кадастровым номером 24:50:0100451:1615, расположенного по адресу: **Октябрьский район, ул. Лесная, 195**

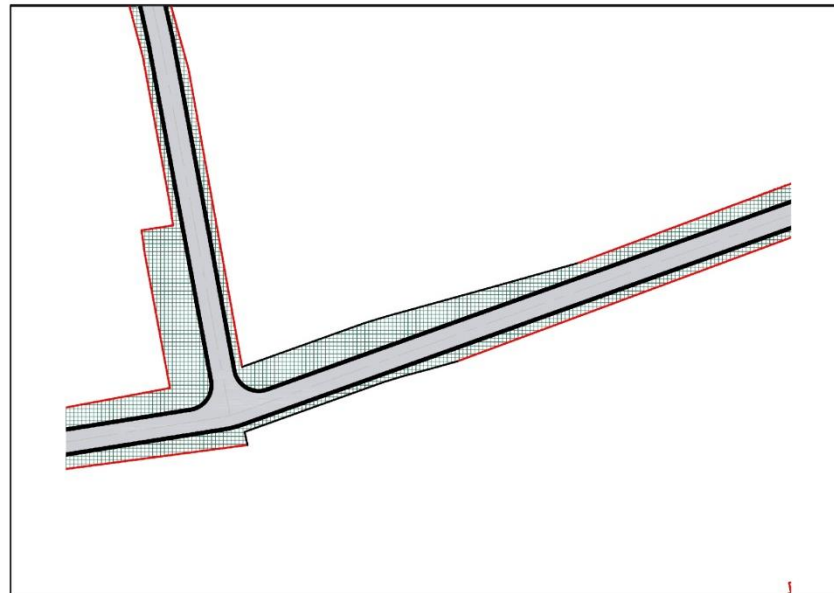
 Границы внесения изменений



Фрагмент без изменений\*



Фрагмент с изменениями



\* Проект планировки улично-дорожной сети и территорий общественного пользования городского округа город Красноярск, утв. постановлением администрации города Красноярска № 833 от 25.12.2015 г.(последней редакции)

#### ЛИНИИ ГРАДОСТРОИТЕЛЬНОГО РЕГУЛИРОВАНИЯ



красные линии существующие



красные линии устанавливаемые

#### ТРАНСПОРТНАЯ ИНФРАСТРУКТУРА



дороги, улицы и проезды с асфальтобетонным покрытием




трамвайное полотно




автодорожные мосты и эстакады



автодорожные путепроводы и тоннели



пешеходные мосты



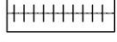
пешеходные подземные переходы




велосипедные полосы и дорожки



тротуары и пешеходные дорожки



железная дорога



название улиц, дорог и парков



территории общего пользования - улицы, проезды



территория общего пользования - площади, набережные, береговые полосы водных объектов общего пользования, скверы, бульвары



водный объект



отвод железной дороги





зона парковок автомобильного транспорта




зона автомобильного сервиса




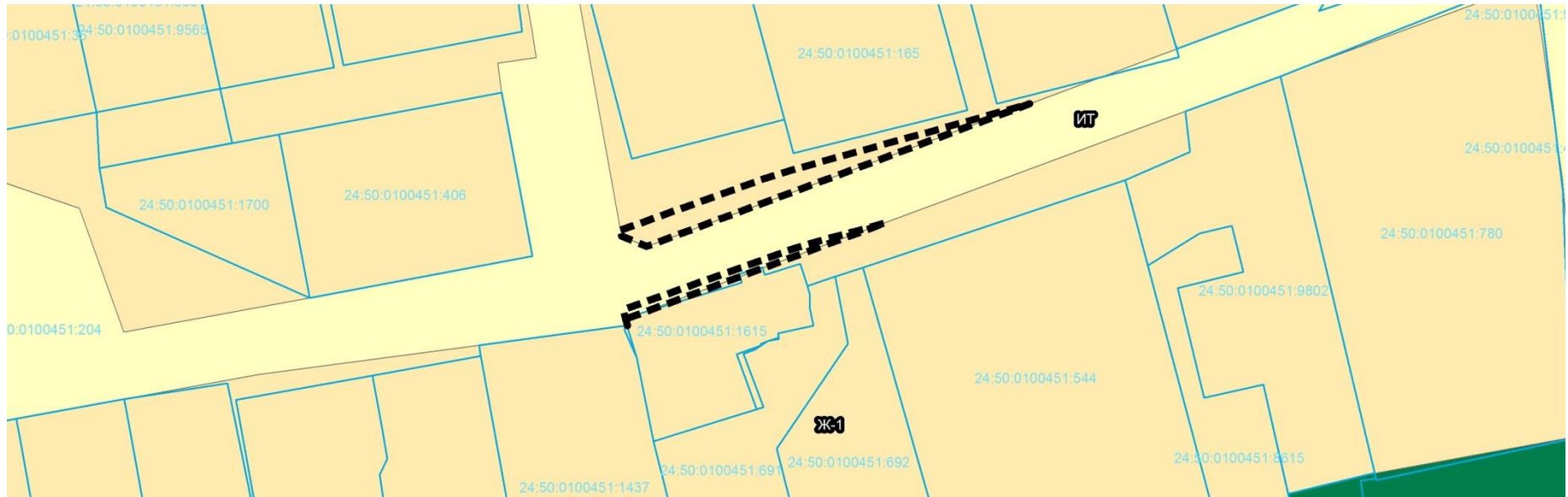
 Границы внесения изменений

 Границы земельных участков



 Границы внесения изменений

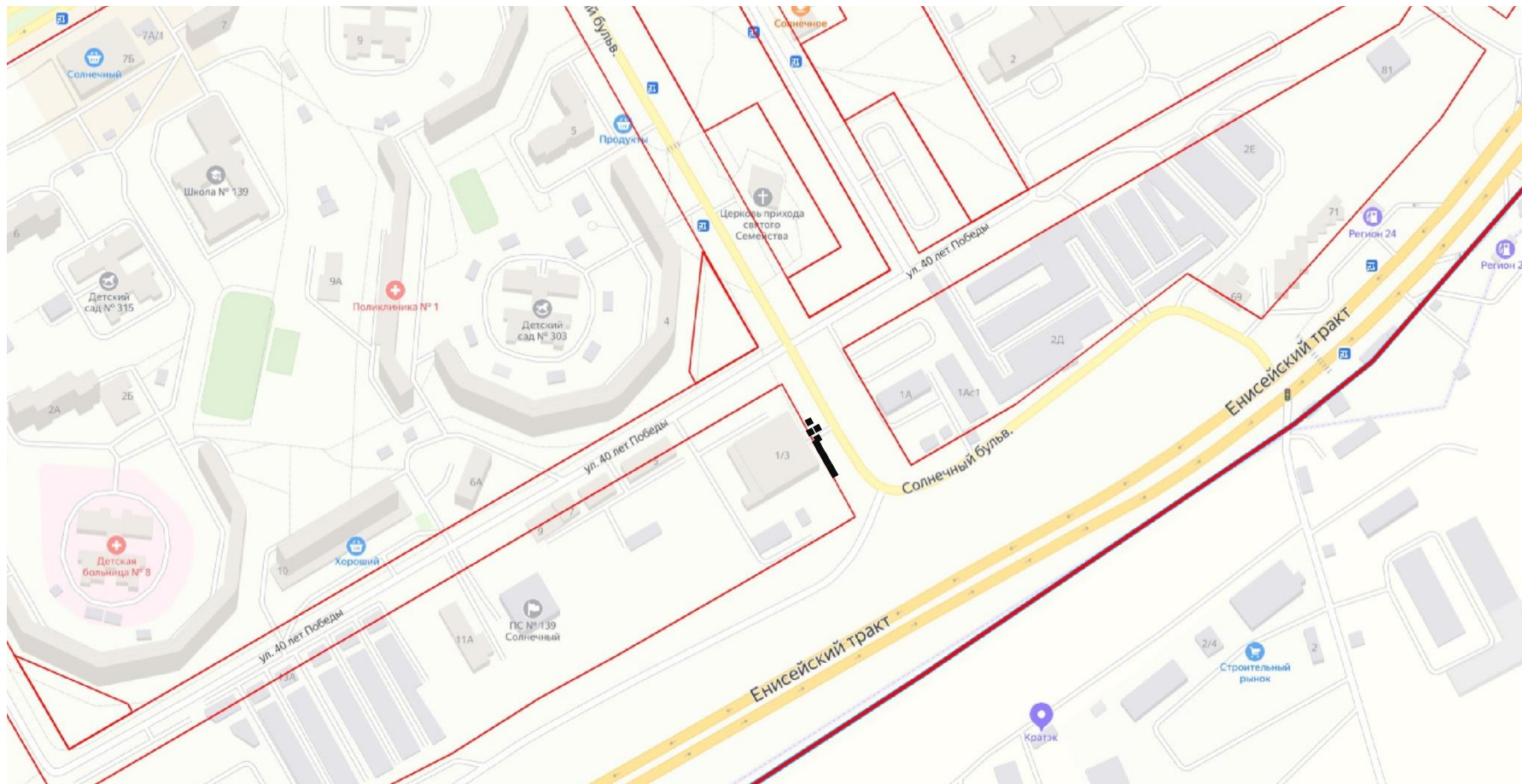
 Границы земельных участков





Внесение изменений в Проект в части корректировки красных линий улично-дорожной сети и территорий общего пользования в отношении земельного участка с кадастровым номером 24:50:0400012:25, расположенного по адресу: **Советский район, ул. 40 лет Победы, 1/3**

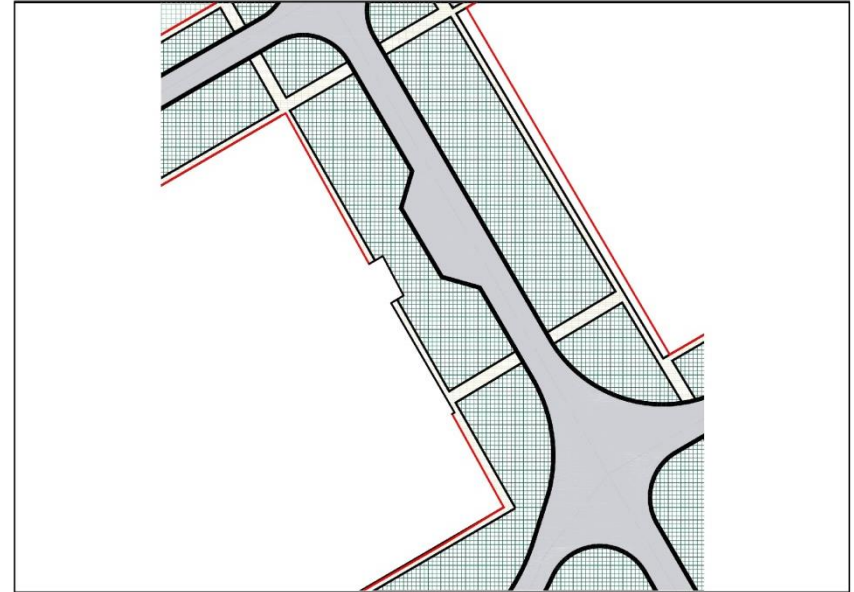
 Границы внесения изменений



Фрагмент без изменений\*



Фрагмент с изменениями




\* Проект планировки улично-дорожной сети и территорий общественного пользования городского округа город Красноярск, утв. постановлением администрации города Красноярска № 833 от 25.12.2015 г.(последней редакции)

#### ЛИНИИ ГРАДОСТРОИТЕЛЬНОГО РЕГУЛИРОВАНИЯ



красные линии существующие



красные линии устанавливаемые

#### ТРАНСПОРТНАЯ ИНФРАСТРУКТУРА




дороги, улицы и проезды с асфальтобетонным покрытием



трамвайное полотно




автодорожные мосты и эстакады



автодорожные путепроводы и тоннели



пешеходные мосты




пешеходные подземные переходы




велосипедные полосы и дорожки



тротуары и пешеходные дорожки



железная дорога



название улиц, дорог и парков



территории общего пользования - улицы, проезды



территория общего пользования - площади, набережные, береговые полосы водных объектов общего пользования, скверы, бульвары



водный объект



отвод железной дороги



зона парковок автомобильного транспорта



зона автомобильного сервиса

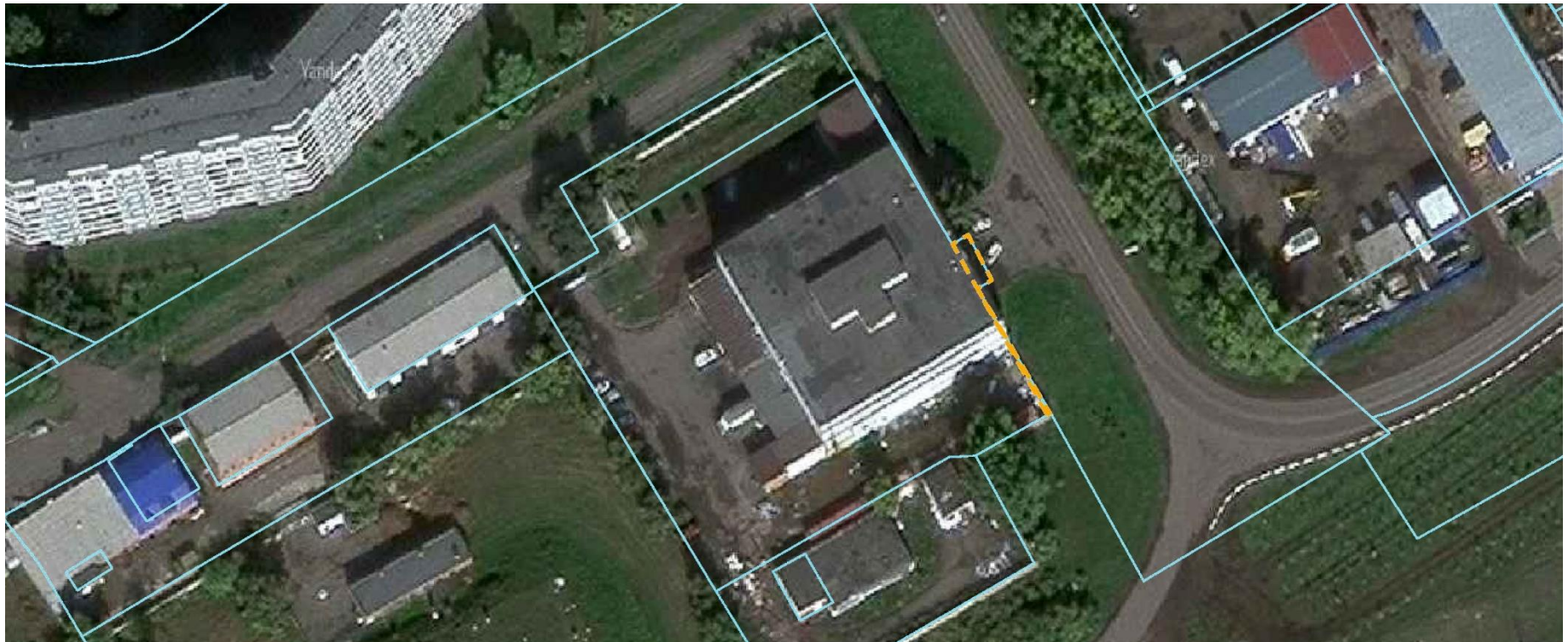






Границы внесения изменений

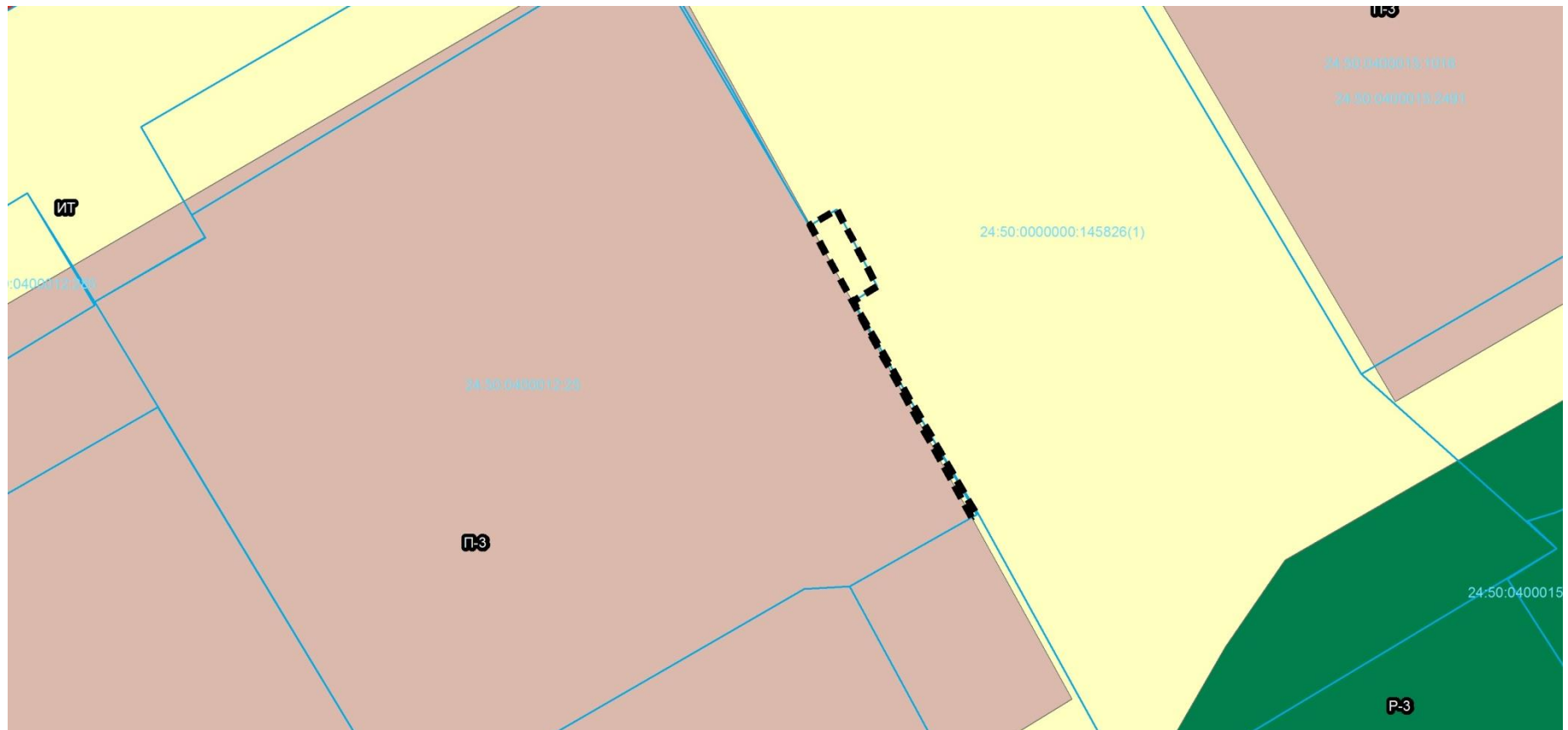


Границы земельных участков




 Границы внесения изменений

 Границы земельных участков



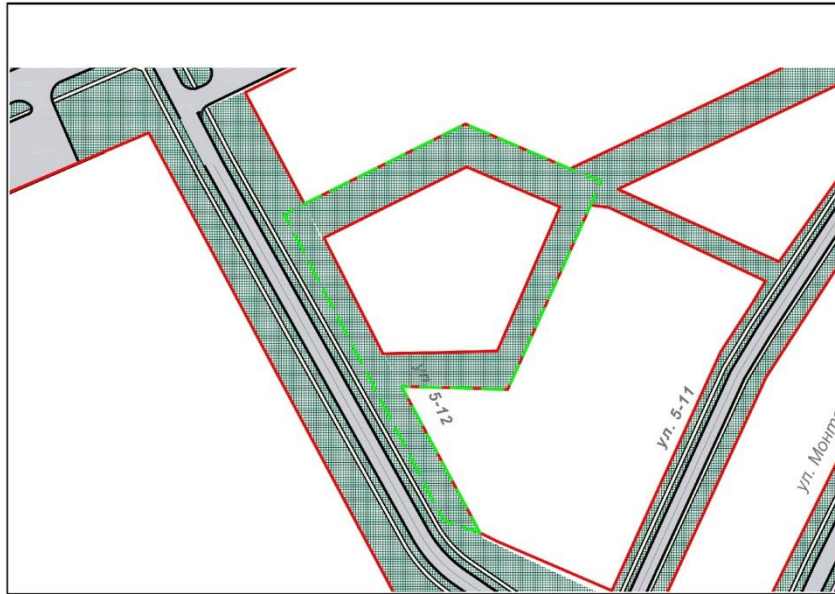


Внесение изменений в Проект в части корректировки красных линий улично-дорожной сети и территорий общего пользования в отношении земельного участка с кадастровым номером 24:50:0600101:238, расположенного по адресу: **Кировский район, ул. Грунтовая – ул. Монтажников**

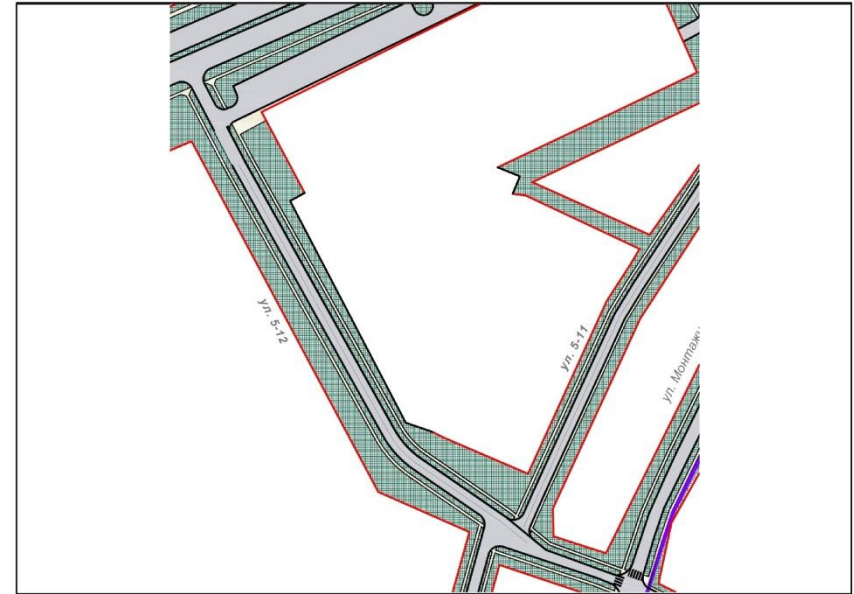
 Границы внесения изменений



Фрагмент без изменений\*



Фрагмент с изменениями



\* Проект планировки улично-дорожной сети и территорий общественного пользования городского округа город Красноярск, утв. постановлением администрации города Красноярска № 833 от 25.12.2015 г. (последней редакции)

#### ЛИНИИ ГРАДОСТРОИТЕЛЬНОГО РЕГУЛИРОВАНИЯ



красные линии существующие



красные линии устанавливаемые

#### ТРАНСПОРТНАЯ ИНФРАСТРУКТУРА



дороги, улицы и проезды с асфальтобетонным покрытием



трамвайное полотно



автодорожные мосты и эстакады



автодорожные путепроводы и тоннели



пешеходные мосты



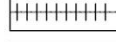
пешеходные подземные переходы



велосипедные полосы и дорожки



тротуары и пешеходные дорожки



железная дорога



название улиц, дорог и парков



территории общего пользования - улицы, проезды



территория общего пользования - площади, набережные, береговые полосы водных объектов общего пользования, скверы, бульвары



водный объект



отвод железной дороги



зона парковок автомобильного транспорта



зона автомобильного сервиса







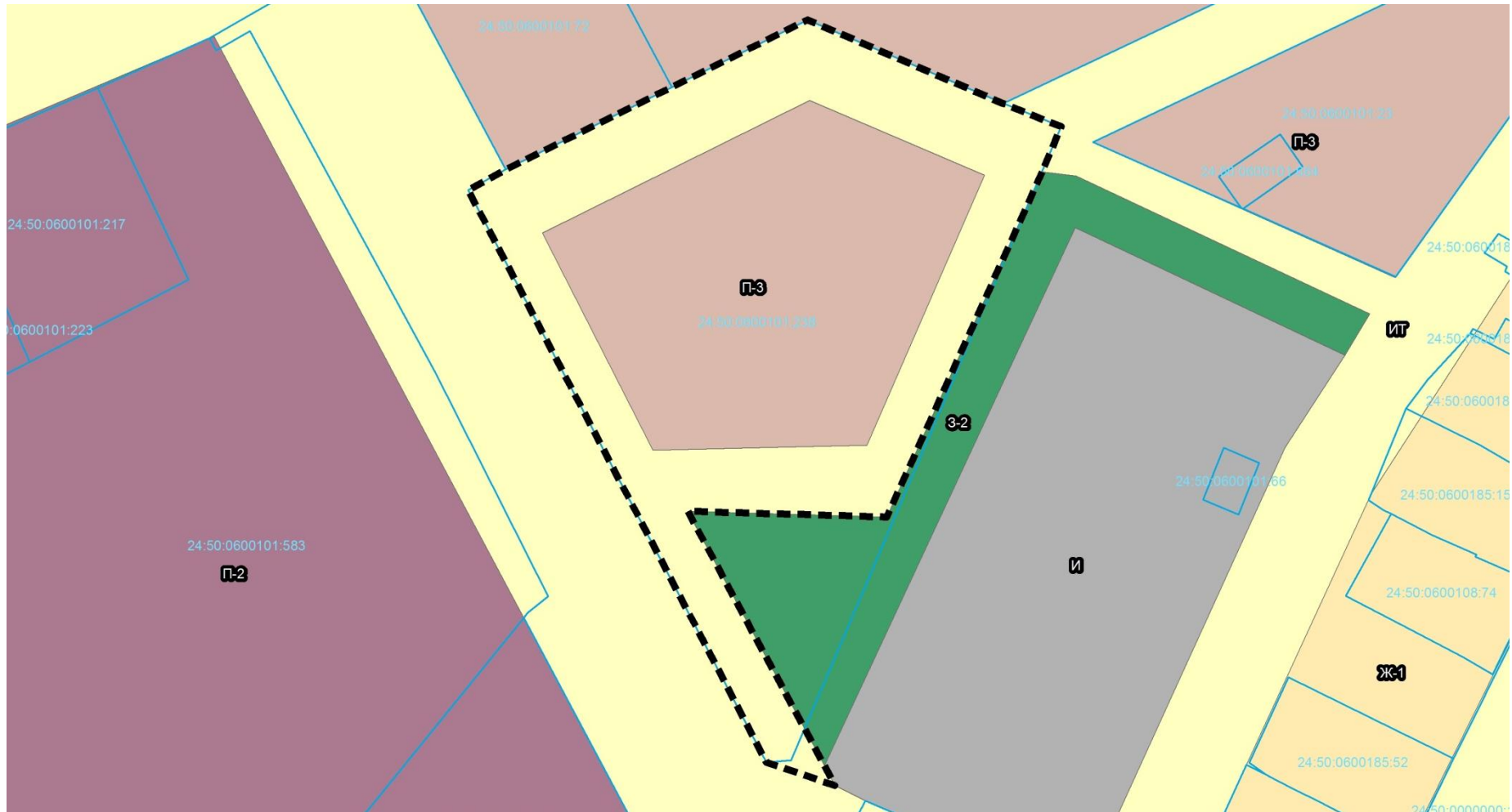
Границы внесения  
изменений



Границы земельных  
участков

 Границы внесения изменений

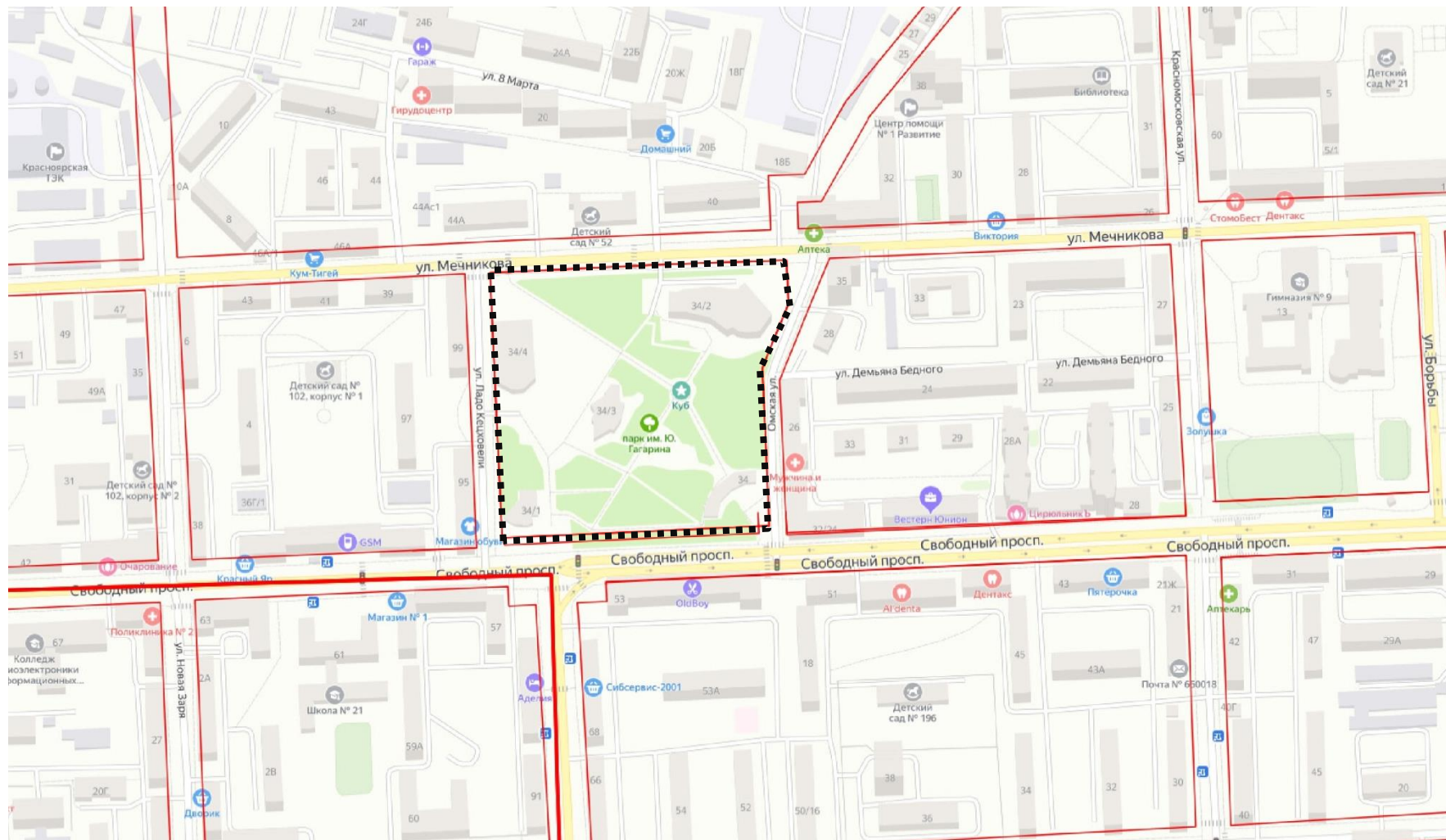
 Границы земельных участков





Внесение изменений в Проект в части установления красных линий улично-дорожной сети и исключения из территорий общего пользования земельного участка с кадастровым номером 24:50:0200060:12, расположенного по адресу: **Октябрьский район, пр-т. Свободный**

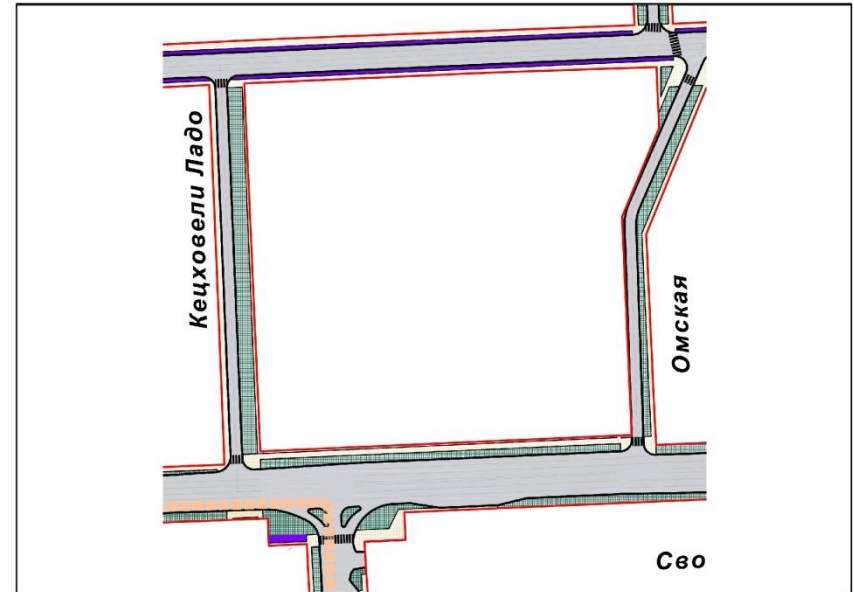
 Границы внесения изменений



Фрагмент без изменений\*



Фрагмент с изменениями



\* Проект планировки улично-дорожной сети и территорий общественного пользования городского округа город Красноярск, утв. постановлением администрации города Красноярска № 833 от 25.12.2015 г. (последней редакции)

#### ЛИНИИ ГРАДОСТРОИТЕЛЬНОГО РЕГУЛИРОВАНИЯ

	красные линии существующие
	красные линии устанавливаемые


#### ТРАНСПОРТНАЯ ИНФРАСТРУКТУРА


	дороги, улицы и проезды с асфальтобетонным покрытием
	трамвайное полотно
	автодорожные мосты и эстакады
	автодорожные путепроводы и тоннели

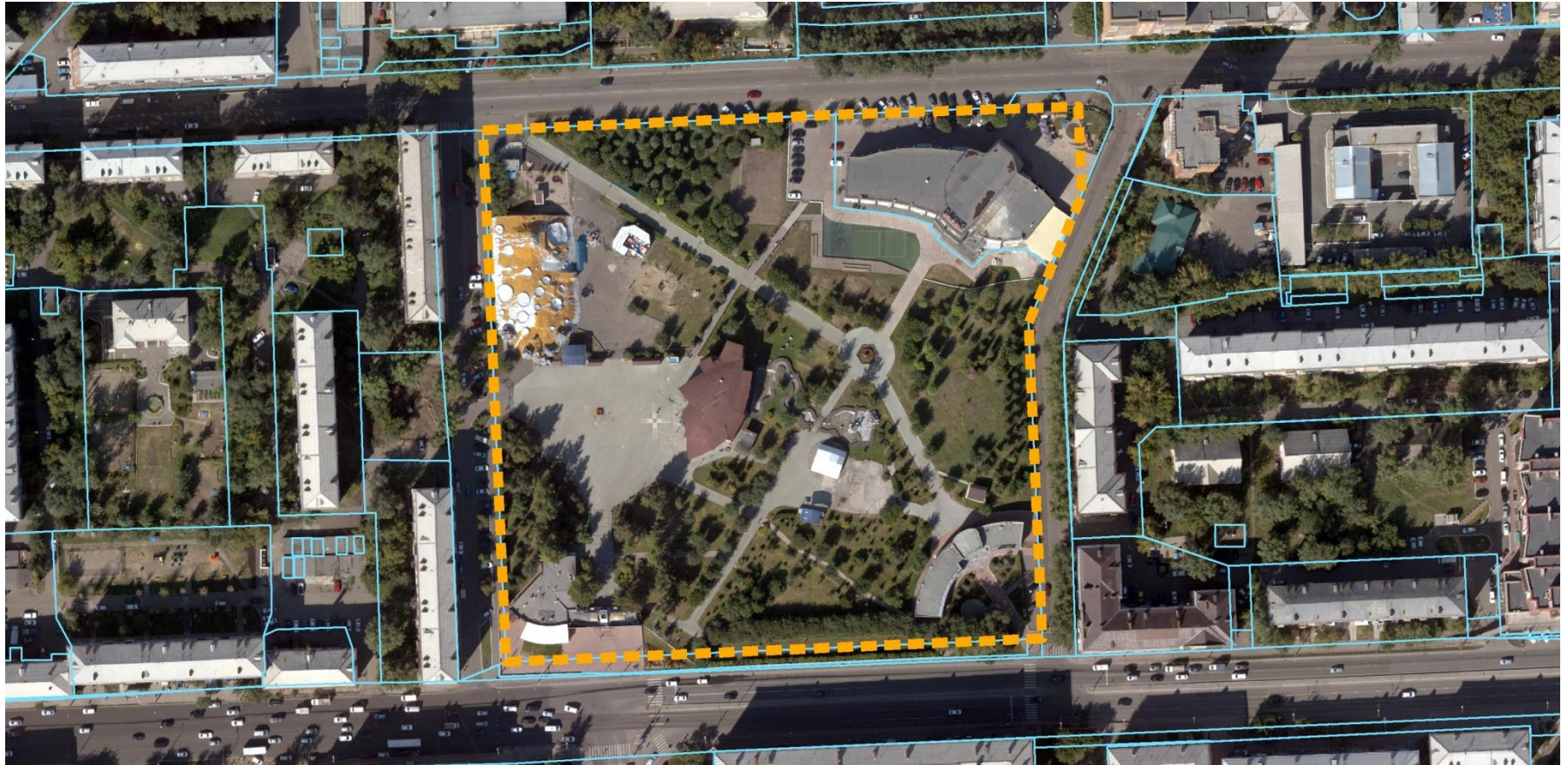
	пешеходные мосты
	пешеходные подземные переходы
	велосипедные полосы и дорожки
	тротуары и пешеходные дорожки
	железная дорога
	название улиц, дорог и парков

	территории общего пользования - улицы, проезды
	территория общего пользования - площади, набережные, береговые полосы водных объектов общего пользования, скверы, бульвары
	водный объект
	отвод железной дороги
	зона парковок автомобильного транспорта
	зона автомобильного сервиса




 Границы внесения изменений

 Границы земельных участков



 Границы внесения изменений

 Границы земельных участков

