



АДМИНИСТРАЦИЯ ГОРОДА КРАСНОЯРСКА

РАСПОРЯЖЕНИЕ

15.04.2026

№ 32-арх

О сносе самовольной постройки (г. Красноярск, ул. Пограничников)

В связи с неприятием мер по сносу самовольной постройки на основании распоряжения администрации города Красноярск от 28.02.2023 № 24-арх «О сносе самовольной постройки (ул. Пограничников)», в соответствии с пунктом 4 статьи 222 Гражданского кодекса Российской Федерации, частью 13 статьи 55.32 Градостроительного кодекса Российской Федерации, статьей 16 Федерального закона от 06.10.2003 № 131-ФЗ «Об общих принципах организации местного самоуправления в Российской Федерации», подпунктом 2 пункта 23, пунктом 24 Регламента взаимодействия органов администрации города Красноярск при выявлении самовольного размещения объектов капитального строительства на территории города Красноярск, утвержденного распоряжением администрации города Красноярск от 02.04.2020 № 115-р, руководствуясь статьями 45, 58, 59 Устава города Красноярск, распоряжением Главы города Красноярск от 22.12.2006 № 270-р:

1. Муниципальному казенному учреждению города Красноярск «Управление капитального строительства» осуществить снос нежилого здания площадью застройки 243 кв. м, расположенного на земельном участке, государственная собственность на который не разграничена, в кадастровом квартале 24:50:0400302, с восточной стороны земельного участка с кадастровым номером 24:50:0400302:48, по ул. Пограничников в г. Красноярске, в соответствии с каталогом координат характерных точек внешнего контура самовольной постройки согласно приложению в течение шести месяцев с даты размещения настоящего распоряжения на официальном сайте администрации города Красноярск.

2. Департаменту градостроительства администрации города Красноярск в течение семи рабочих дней с даты принятия настоящего

распоряжения направить копию настоящего распоряжения Кокухиной Лилии Геннадьевне, Басосу Олегу Вячеславовичу, Дубинину Олегу Николаевичу, Жигалину Дмитрию Сергеевичу, Уваровой Валерии Алексеевне.

3. Настоящее распоряжение опубликовать в газете «Городские новости» и разместить на официальном сайте администрации города Красноярск.

Заместитель Главы города
руководитель департамента
градостроительства




А.В. Навродский

ФС/2026-28825(2)


Приложение
к распоряжению
администрации
города Красноярска
от 15.04.2026 № 32-арх

КАТАЛОГ
координат характерных точек внешнего контура
самовольной постройки, расположенной на земельном участке,
государственная собственность на который не разграничена,
в кадастровом квартале 24:50:0400302

Площадь самовольной постройки 243 кв. м		
Обозначение характерных точек	Координаты, м	
	X	Y
1	640591,98	108843,63
2	640579,75	108849,34
3	640572,13	108833,03
4	640584,36	108827,32
Система координат: МСК 167		



нежилое здание



нежилое здание, пункт охраны


главный специалист отдела
муниципального контроля Данилов Д.Л.

(должность, фамилия, инициалы специалиста, уполномоченного
осуществлять контрольное мероприятие)


(подпись)



металлический контейнер, мусор



территория ограждена


главный специалист отдела
муниципального контроля Данилов Д.Л.

(должность, фамилия, инициалы специалиста, уполномоченного
осуществлять контрольного мероприятия)


(подпись)



часть нежилого здания расположена в охранной зоне воздушной ЛЭП высокого напряжения Д-5/Д-6 "Левобережная - ЦРП-220".



обследуемый земельный участок огражден совместно со смежным земельным участком с кадастровым номером 24:50:0400302:48

главный специалист отдела
муниципального контроля Данилов Д.Л.

(должность, фамилия, инициалы специалиста, уполномоченного
осуществлять контрольного мероприятия)


(подпись)