

УТВЕРЖДАЮ:

Заместитель руководителя  
департамента муниципального  
имущества и земельных отношений  
администрации города Красноярска



Биезайс И.П.  
2022 г.

**Акт  
лесопатологического обследования № 59-2022/48**

**лесных насаждений Городского лесничества  
г. Красноярск, Красноярский край (субъект Российской Федерации)**

Способ лесопатологического обследования: 1. Визуальный

2. Инструментальный

Место проведения

Участковое лесничество	Урочище (дача)	Квартал	Выдел	Площадь выдела, га	Лесопатологический выдел	Площадь лесопатологического выдела, га
Базайское	-	10	4	0,9	4	0,9

Лесопатологическое обследование проведено на общей площади 0,9 га.

Кадастровый номер участка: \_\_\_\_\_  
(для участков, предоставленных в постоянное (бессрочное) пользование, аренду)

Документ о праве пользования:

\_\_\_\_\_  
(тип документа о праве пользования, дата, номер, вид разрешенного использования лесов)



### 2.4.3. Поражено болезнями:

Болезнь/возбудитель	Порода	Встречаемость, % от запаса насаждения	Степень поражения лесного насаждения (слабая, средняя, сильная)
1	2	3	4
Рак смоляной	Сосна	0,3	Слабая
Бактериальные заболевания березы	Береза	1,9	Слабая
Трутовик настоящий	Береза	0,9	Слабая

2.5. Выборке подлежит 2,2 % деревьев (указывается общий % запаса деревьев, подлежащий рубке, от общего запаса насаждения),

в том числе:

без признаков ослабления \_\_\_% (причины назначения \_\_\_\_\_);  
 ослабленных \_\_\_% (причины назначения: \_\_\_\_\_);  
 сильно ослабленных \_\_\_% (причины назначения: \_\_\_\_\_);  
 усыхающих \_\_\_% (причины назначения: \_\_\_\_\_);  
 свежего сухостоя \_\_\_\_\_%;  
 свежего ветровала \_\_\_\_\_%;  
 свежего бурелома \_\_\_\_\_%;  
 старого сухостоя 2,2 %;  
 старого ветровала \_\_\_\_\_%;  
 старого бурелома \_\_\_\_\_%;

2.6. Полнота лесного насаждения после уборки деревьев, подлежащих рубке, составит 0,68

Критическая полнота для данной категории лесных насаждений и преобладающей породы составляет 0,3.

### ЗАКЛЮЧЕНИЕ к инструментальному обследованию участка.

С целью предотвращения негативных процессов, снижения ущерба от их воздействия, назначено: Уборка неликвидной древесины, согласно пункту 57 приказа Министерства природных ресурсов и экологии Российской Федерации от 09.11.2020 г. № 912 «Об утверждении Правил осуществления мероприятий по предупреждению распространения вредных организмов».

Участковое лесничество	Урочище (дача)	Квартал	Выдел	Площадь выдела, га	Лесопатологический выдел	Площадь лесопатологического выдела, га	Вид мероприятия	Площадь мероприятия, га	Породы	Доля выбираемой древесины по запасу, %	Рекомендуемый срок проведения мероприятия
1	2	3	4	5	6	7	8	9	10	11	12
Базайское	-	10	4	0,9	-	-	УНД	0,9	Б, С	2,2	2022г. – 2025г.

Ведомость временной пробной площади и абрис участка прилагаются (приложение 2 и 3 к Акту).

**РЕКОМЕНДАЦИИ** по проведению мероприятий, не относящихся к мероприятиям по предупреждению распространения вредных организмов: нет.

Дата проведения лесопатологического обследования 06 октября 2022 г.


Дата составления документа 11 октября 2022 г.

Исполнитель работ по проведению лесопатологического обследования:

Фамилия, имя и отчество (при наличии): Арефьев Денис Борисович

Организация: ООО «Эколес»

Должность: инженер-лесопатолог

Подпись 

Телефон: 89371540451



ВРЕМЕННАЯ ПРОБНАЯ ПЛОЩАДЬ №

1.1. Субъект Российской Федерации г. Красноярск, Красноярский край Лесничество Городское участковое лесничество Базайское Урочище (дача) \_\_\_\_\_  
Квартал 10 Выдел 4 Площадь выдела 0,9 га.  
Лесопатологический выдел - Площадь лесопатологического выдела \_ га.

1.2. Метод перече́та:  
сплошной, ленты пере́чета, круговые площадки постоянного радиуса, реласкопические площадки (нужное подчеркнуть).  
Количество лент/площадок \_ шт. Размеры площадок (длина x ширина/радиус) \_\_ м.  
Размер временной пробной площади: 0,9 га.

1.3. Фактическая таксационная характеристика насаждения:  
Состав: 5ОСЗБ2Л+С возраст: 60 лет; тип леса КРГ; полнота 0,7;  
бонитет 3; запас на га 210 кбм; возобновление: естественное.

1.4. Номер очага вредных организмов \_\_\_\_\_  
Тип очага вредных организмов: эпизодический, хронический (нужное подчеркнуть).  
Фаза развития очага вредных организмов: начальная, нарастания численности, собственно вспышка, кризис (нужное подчеркнуть).

1.5. Причина ослабления, повреждения насаждения и время:  
371 – Рак смоляной; 391 – Бактериальные заболевания березы; 355 – Трутовик настоящий.  
Время повреждения: 2020 г. Состояние насаждения: сильно ослабленное.

---

Средневзвешенная категория состояния насаждения: 2,53

---

1.6. Назначенные мероприятия:  
Уборка неликвидной древесины

Исполнитель работ по проведению лесопатологического обследования:

Фамилия, имя и отчество (при наличии) Арефьев Денис Борисович

Подпись \_\_\_\_\_

Дата составления документа 11 октября 2022 г.

## ВЕДОМОСТЬ ПЕРЕЧЕТА ДЕРЕВЬЕВ

(для сплошного, ленточного и перечета на круговых площадках постоянного радиуса)

По насаждению: 5ОСЗБ2Л+С

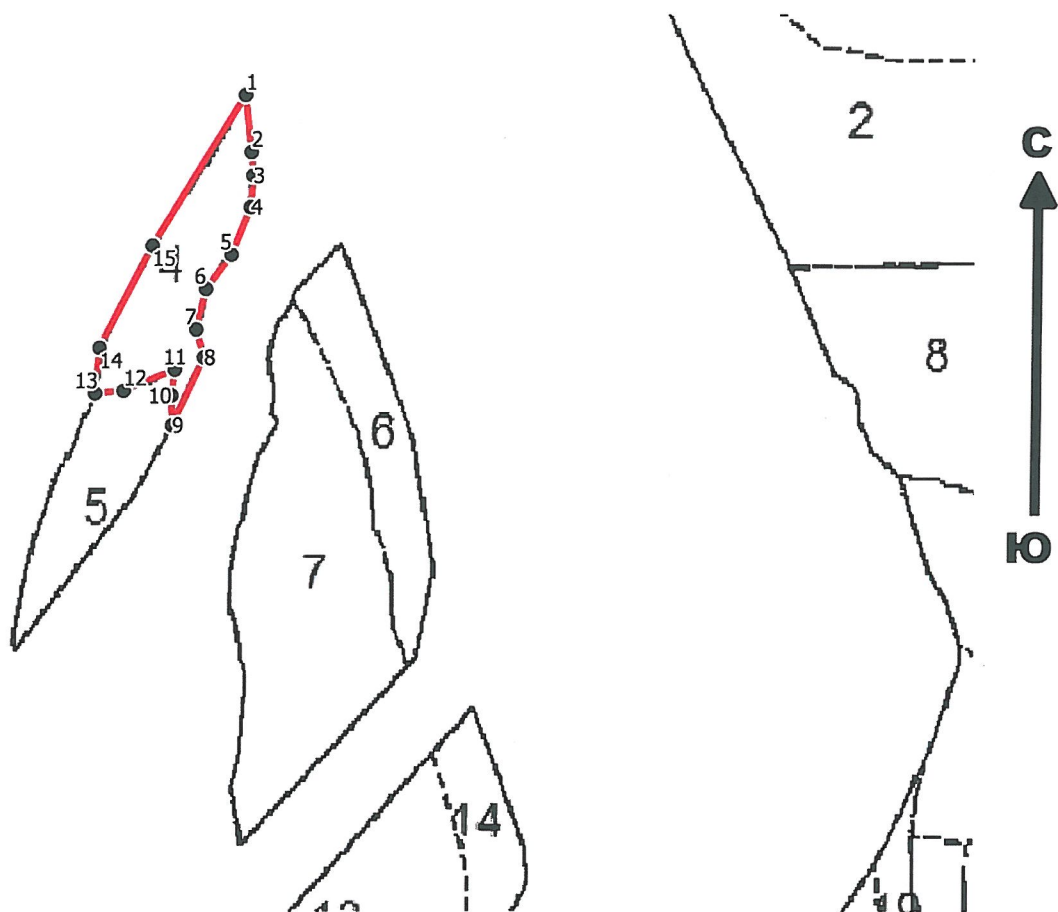
средневзвешенная категория состояния 2,53

Ступени толщины, см	Количество деревьев по категориям состояния, шт.																Всего		
	1		2		3		4		5		5(а,б,в)			5(г,д,е)			шт./ куб. м.	в т.ч. подлежит рубке, %	
	Н	З	Н	З	Н	З	Н	З	Н	З	Н	З	О	Н	З	О			18
1	2	3	4	5	6	7	8	9	10	11	12	13	14	15	16	17	18	19	
8	<p>согласно пункту 42 приказа Министерства природных ресурсов и экологии Российской Федерации от 09.11.2020 г. № 910 «Об утверждении Порядка проведения лесопатологических обследований и формы акта лесопатологического обследования» перечет деревьев (за исключением назначения <b>уборки неликвидной древесины</b>) проводится методами сплошного (подервного) перечета (перечета всех, имеющихся деревьев), ленточного перечета (сплошной перечет деревьев на узких полосах (лентах), круговыми реласкопическими площадками (перечет деревьев на пробной площади с помощью реласкопа, полнотомера), круговыми площадками постоянного радиуса (перечет деревьев на пробной площади в виде круга постоянного радиуса). В лесотаксационных (лесопатологических) выделах площадью до 1 га перечет деревьев проводится сплошным перечетом.</p> <p>В соответствии с данным пунктом ведомость не заполняется.</p>																		
12																			
16																			
20																			
24																			
28																			
32																			
36																			
40																			
Итого, шт.																			
Итого, куб.м																			
Итого, % от запаса по породе																			

Условные обозначения: Н – не заселено (не поражено, не повреждено), З – заселено стволовыми вредителями (поражено болезнями, повреждено огнем), О – отработано вредителями.

**Абрис участка**  
Городское лесничество  
Базайское участковое лесничество  
Кв. 10 выд. 4, площадь выд. 0,9 га.

Масштаб 1: 5 000



Условные обозначения:

- унд

N квартала	N выдела	N лесопатологического выдела	Размеры ленты (круговой площадки) перечета					Координаты начала, конца и поворотных точек лент перечета/центров круговых площадок перечета
			N ленты (площадки)	длина, м	ширина, м	радиус, м	площадь, га	
10	4						0,9	




Пространственное размещение лесопатологических выделов  
(включается в Акт при выделении лесопатологических  
выделов, для указания пространственного расположения  
поврежденных и погибших насаждений)

Номера точек	Координаты		Длина, м
1-2	55.95955	92.794224	38
2-3	55.959211	92.794286	16
3-4	55.959072	92.794307	22
4-5	55.958884	92.794281	34
5-6	55.958601	92.794081	29
6-7	55.958397	92.793813	28
7-8	55.958156	92.793714	20
8-9	55.95799	92.793795	50
9-10	55.957587	92.793462	20
10-11	55.957764	92.793454	18
11-12	55.957917	92.793489	37
12-13	55.957793	92.792951	19
13-14	55.957777	92.792649	31
14-15	55.958049	92.792694	76
15-1	55.958656	92.793248	117

Исполнитель работ по проведению лесопатологического обследования:

ФИО: Арефьев Денис Борисович  
Контактный телефон: 89371540451

Подпись \_\_\_\_\_



Дата составления документа 11 октября 2022г.

Фото – отчет о выполнении работ по проведении  
лесопатологического обследования в 2022 году.  
Лесных насаждений Городского лесничества  
г. Красноярск, Красноярский край(субъект РФ)  
Базайское участковое лесничество  
Квартал 10 выдел 4, площадь выдела 0,9 га.





**Широта: 55.959013**

**Долгота: 92.793955**

**Время: 15:16:02**

**Дата: 06.10.2022г.**

Исполнитель работ по проведению лесопатологического обследования:

Фамилия, имя и отчество (при наличии): Арефьев Денис Борисович

Организация: ООО «Эколес»

Должность: инженер-лесопатолог

Подпись \_\_\_\_\_

Телефон 89371540451

