

УТВЕРЖДАЮ:
 заместитель руководителя
 департамента муниципального
 имущества и земельных отношений
 администрации Красноярска



Шабалина К.А.

2023 г.

Акт обследования аварийных деревьев N ГЧ-2023/05-АД

лесных насаждений Городского лесничества

г. Красноярск, Красноярский край (субъект Российской Федерации)

Место проведения:

Участковое лесничество	Урочище (дача)	Квартал (кварталы)	Выдел (выделы)
Городское		19	15

Перечетная ведомость аварийных деревьев, назначаемых в рубку

N деревя	Координаты	Порода	Диаметр, см	Высота, м	Запас, куб.м	Структурные изъяны, характеризующие аварийность деревя	Сроки проведе ния меропр иятия
1	N 55°58.903' E 92°41.264'	С	36	27	1,25	Старый сухой	до 2025 года
2	N 55°58.902' E 92°41.263'	С	28	26	0,72	Старый сухой	
3	N 55°58.898' E 92°41.266'	С	20	23	0,33	Старый сухой	
4	N 55°58.899' E 92°41.264'	С	32	28	0,97	Старый сухой	
5	N 55°58.890' E 92°41.269'	С	32	26	0,97	Старый сухой	
6	N 55°58.894' E 92°41.293'	С	44	28	1,9	Старый сухой	
7	N 55°58.895' E 92°41.294'	С	40	27	1,44	Старый сухой	
8	N 55°58.917' E 92°41.285'	С	44	27	1,76	Старый сухой	
9	N 55°58.916' E 92°41.286'	С	32	28	0,97	Старый сухой	
10	N 55°58.919' E 92°41.286'	С	36	29	1,25	Старый сухой	

С.А. Рикетов


11	N 55°58.919' E 92°41.286'	С	24	18	0,4	Старый сухостой	до 2025 года
12	N 55°58.923' E 92°41.285'	С	24	23	0,47	Старый сухостой	
13	N 55°58.923' E 92°41.285'	С	32	25	0,9	Старый сухостой	
14	N 55°58.925' E 92°41.282'	С	24	24	0,51	Старый сухостой	
15	N 55°58.924' E 92°41.283'	С	20	18	0,26	Старый сухостой	
16	N 55°58.923' E 92°41.282'	С	24	21	0,43	Старый сухостой	
17	N 55°58.918' E 92°41.318'	С	52	29	2,68	Старый сухостой	
18	N 55°58.918' E 92°41.318'	С	24	13	0,37	Старый сухостой	
19	N 55°58.918' E 92°41.318'	С	16	16	0,16	Старый сухостой	
20	N 55°58.920' E 92°41.323'	С	36	13	0,82	Слом ствола в кроне прошлых лет	
21	N 55°58.920' E 92°41.326'	Б	40	15	1,1	Слом ствола в кроне прошлых лет	
22	N 55°58.942' E 92°41.309'	С	12	13	0,08	Старый сухостой	
23	N 55°58.936' E 92°41.315'	Б	52	31	2,9	Сухостой текущего года	
24	N 55°58.932' E 92°41.316'	С	28	17	0,53	Слом ствола под кроной прошлых лет	
25	N 55°58.906' E 92°41.319'	С	20	13	0,2	Старый сухостой	
26	N 55°58.906' E 92°41.319'	С	24	14	0,33	Старый сухостой	
27	N 55°58.903' E 92°41.328'	С	32	25	0,9	Старый сухостой	
28	N 55°58.905' E 92°41.340'	С	16	16	0,16	Старый сухостой	
29	N 55°58.907' E 92°41.341'	С	16	12	0,12	Старый сухостой	
30	N 55°58.909' E 92°41.341'	С	16	11	0,11	Старый сухостой	

Исполнитель работ по проведению обследования аварийных деревьев:

Фамилия, имя и отчество (при наличии)

Рабцун Александр Сергеевич

Подпись:





Дата составления документа: 17.08.2023 г.

Телефон: +7 999 892 00 73

Заключение:

В целях недопущения вреда жизни и здоровью граждан, а также ущерба государственному имуществу и имуществу граждан необходимо проведение рубки аварийных деревьев согласно перечётной ведомости.

Евгений Викторович УА.





5.



6.



7.



8.



9.



10.



11.



12.



13.



14.




15.



16.



17.



18.



19.



20.



21.



22.




23.



24.




25.



26.



27.



28.



29.



30.

||