

## КАРТА-ПЛАН ТЕРРИТОРИИ

24:50:0100124

(номер кадастрового квартала (номера смежных кадастровых кварталов), являющегося (являющихся) территорией, на которой выполняются комплексные кадастровые работы)

Дата подготовки карты-плана территории 8 августа 2023 г.

### Пояснительная записка

#### 1. Сведения о заказчике

*Департамент муниципального имущества и земельных отношений администрации города Красноярск (ОГРН: 1032402940800, ИНН: 2466010657)*

(полное наименование органа местного самоуправления муниципального района или городского округа, органа исполнительной власти города федерального значения Москвы, Санкт-Петербурга или Севастополя, основной государственный регистрационный номер, идентификационный номер налогоплательщика)

*Иной документ № 10-02/30, от 8 июня 2023 г., выдан (составлен) Департамент муниципального имущества и земельных отношений администрации города Красноярск*

(сведения об утверждении карты-плана территории)

#### 2. Сведения о кадастровом инженерере

Фамилия, имя, отчество (при наличии отчества): Шалыгин Николай Васильевич

Страховой номер индивидуального лицевого счета: 14080559849

Контактный телефон: сот.: +79135200690

Адрес электронной почты и почтовый адрес, по которым осуществляется связь с кадастровым инженером: 89233209362@mail.ru  
660010, Красноярский край, г. Красноярск, проспект им. Газеты Красноярский рабочий, д.157, кв. 27

Наименование саморегулируемой организации кадастровых инженеров (СРО), членом которой является кадастровый инженер:  
А СРО "Кадастровые инженеры"

Номер регистрации в государственном реестре лиц, осуществляющих кадастровую деятельность: 3 434

Сокращенное наименование юридического лица, если кадастровый инженер является работником юридического лица:  
"СибКЦ"

#### 3. Основания выполнения комплексных кадастровых работ

*№ 10-02/30, от 8 июня 2023 г., выдан (составлен) Департамент муниципального имущества и земельных отношений администрации города Красноярск*  
(наименование и реквизиты государственного или муниципального контракта на выполнение комплексных кадастровых работ)

#### 4. Перечень документов, использованных при подготовке карты-плана территории

| № п/п | Наименование документа | Реквизиты документа |
|-------|------------------------|---------------------|
| 1     | 2                      | 3                   |

| 1   | 2  | 3  |               |           |   |              |            |
|---|--|--|---------------|-----------|---|--------------|------------|
| 1   | Кадастровый план территории                    | № КУВИ-001/2023-127925307, от 2 июня 2023 г., выдан (составлен) Филиал публично-правовой компании "Роскадастр" по Красноярскому краю |               |           |   |              |            |
| <b>5. Сведения о геодезической основе, использованной при подготовке карты-плана территории</b> |  |  |               |           |   |              |            |
| Система координат <u>МСК-167 (зона 4)</u>   |  |  |               |           |   |              |            |
| № п/п   | Название пункта и тип знака геодезической сети | Класс геодезической сети   | Координаты, м |           | Сведения о состоянии на 4 апреля 2023 г.                            |              |            |
|   |  |  | X             | Y         | наружного знака пункта  | центра знака | марки      |
| 1   | 2  | 3  | 4             | 5         | 6   | 7            | 8          |
| 1   | Минино, п.тр                                   | 3  | 639 205,40    | 88 761,69 | Утрачен   | Сохранился   | Сохранился |
| 2   | Дрокино, п.тр.                                 | 1  | 639 818,89    | 93 110,66 |   |              |            |
| 3   | Слизнево, п.тр.                                | 2  | 625 095,89    | 84 840,03 |   |              |            |
| <b>6. Сведения о средствах измерений</b>  |  |  |               |           |   |              |            |
| № п/п   | Наименование прибора (инструмента, аппаратуры) | Сведения об утверждении типа измерений   |               |           | Реквизиты свидетельства о поверке прибора (инструмента, аппаратуры) |              |            |
| 1   | 2  | 3  |               |           | 4   |              |            |
| 1   | Аппаратура геодезическая спутниковая           | Номер: 53798-13. Срок действия: 26.12.2023   |               |           | С-ДЭМ/27-12-2021/120116622  |              |            |
| <b>7. Пояснения к разделам карты-плана территории</b>   |  |  |               |           |   |              |            |
| Пояснительная записка   |  |  |               |           |   |              |            |

На территории кадастрового квартала 24:50:0100124 ООО «Сибирский кадастровый центр» в соответствии с муниципальным контрактом на выполнение комплексных кадастровых работ 10-02/30 от 08.06.2023 выполнены комплексные кадастровые работы.

По сведениям ЕГРН, на территории кадастрового квартала расположено 19 земельных участков. Изменение границ 1 земельного участка не требуется, так как сведения о местоположении его границ содержатся в ЕГРН и совпадают с фактическим местоположением.

При выполнении комплексных кадастровых работ реестровые ошибки в сведениях о местоположениях границ 5 земельных участков были исправлены. Доказательством данного смещения являются наложения и нестыковки (чересполосица) между смежными земельными участками. В соответствии с земельным законодательством РФ недопустимо появление между земельными участками пересечений (наложений), вклинивания, вкрапливания, изломанности границ, чересполосицы. И в связи с тем, что при образовании земельных участков не подразумевалось образование пересечений (наложений), вклинивание, вкрапливания, изломанности границ, чересполосицы между ними, выявлении нестыковки и наложения можно квалифицировать как реестровые ошибки. Площадь земельных участков изменилась на величину не более 10 % от сведений из ЕГРН.

В отношении ОН исправлена реестровая ошибка в части местоположения, а именно, координаты поворотных точек границ земельного участка с кадастровым номером: 24:50:0100124:13 были определены со смещением. Данная ошибка допущена кадастровым инженером, проводившим работы по постановке на КУ объекта недвижимости.

В отношении ОН исправлена реестровая ошибка в части местоположения, а именно, координаты поворотных точек границ земельного участка с кадастровым номером: 24:50:0100124:17 были определены со смещением. Данная ошибка допущена кадастровым инженером, проводившим работы по постановке на КУ объекта недвижимости.

В отношении ОН исправлена реестровая ошибка в части местоположения, а именно, координаты поворотных точек границ земельного участка с кадастровым номером: 24:50:0100124:19 были определены со смещением. Данная ошибка допущена кадастровым инженером, проводившим работы по постановке на КУ объекта недвижимости.

В отношении ОН исправлена реестровая ошибка в части местоположения, а именно, координаты поворотных точек границ земельного участка с кадастровым номером: 24:50:0100124:3 были определены со смещением. Данная ошибка допущена кадастровым инженером, проводившим работы по постановке на КУ объекта недвижимости.

В отношении ОН исправлена реестровая ошибка в части местоположения, а именно, координаты поворотных точек границ земельного участка с кадастровым номером: 24:50:0100124:9 были определены со смещением. Данная ошибка допущена кадастровым инженером, проводившим работы по постановке на КУ объекта недвижимости.

Уточнены границы 12 земельных участков. Границы были установлены по жестко закрепленным точкам (т.е. с учетом фактического использования). Земельные участки относительно которых проведены кадастровые работы расположены в зоне: СОДЖ 2-1 -Зоны осуществления деятельности по комплексному развитию территорий в целях жилой и общественно-деловой застройки.

ЗУ с КН 24:50:0100124:20 был исключен из общего объема работ, так как не удалось определить местоположение на местности.

В квартале 24:50:0100124 расположено 26 объектов капитального строительства.

Установлены границы в отношении 20 объектов капитального строительства. Изменение границ 1 объекта капитального строительства не требуется, так как сведения о местоположении его границ содержатся в ЕГРН и совпадают с фактическим местоположением. При выполнении комплексных кадастровых работ реестровая ошибка в сведениях о местоположениях границ 1 объекта капитального строительства была исправлена. В отношении ОН исправлена реестровая ошибка в части местоположения, а именно, координаты поворотных точек границ объекта капитального строительства с кадастровым номером: 24:50:0100124:93 были определены со смещением. Данная ошибка допущена кадастровым инженером, проводившим работы по постановке на КУ объекта недвижимости.

ОКС с КН 24:50:0100124:81 был перенесен в квартал 24:50:0100127 согласно адресному местоположению.

ОКС с КН 24:50:0100124:48 был исключен из общего объема работ, так как на участке нет жилого дома.

ОКС с КН 24:50:0100124:53 был исключен из общего объема работ, так как является линейным объектом.

ОКС с КН : 24:50:0000000:20958 был исключен, так как дублирует ОКС с КН: 24:50:0100124:83.

**Сведения об уточняемых земельных участках**

**1. Сведения о характерных точках границы уточняемого земельного участка с кадастровым номером 24:50:0100124:1**

Зона № 4

| Обозначение характерных точек границ | Существующие координаты, м |   | Уточненные координаты, м |           | Метод определения координат | Средняя квадратическая погрешность определения координат характерной точки (Mt), м | Формулы, примененные для расчета средней квадратической погрешности определения координат характерной точки (Mt), м |
|--------------------------------------|----------------------------|---|--------------------------|-----------|-----------------------------|--|---|
|                                      | X                          | Y | X                        | Y         |                             |  |   |
| 1                                    | 2                          | 3 | 4                        | 5         | 6                           | 7  | 8   |
| н3113У                               | —                          | — | 635 565,41               | 90 220,65 | Геодезический метод         | 0,10   | $\sqrt{(0,10^2 + 0,10^2)} = 0,10$   |
| н3198У                               | —                          | — | 635 567,39               | 90 225,26 |                             |  |   |
| н3114У                               | —                          | — | 635 573,65               | 90 239,80 |                             |  |   |
| н3115У                               | —                          | — | 635 550,33               | 90 249,15 |                             |  |   |
| н3116У                               | —                          | — | 635 544,37               | 90 234,85 |                             |  |   |
| н3117У                               | —                          | — | 635 543,82               | 90 235,10 |                             |  |   |
| н3118У                               | —                          | — | 635 543,27               | 90 235,34 |                             |  |   |
| н3119У                               | —                          | — | 635 541,23               | 90 230,82 |                             |  |   |
| н3113У                               | —                          | — | 635 565,41               | 90 220,65 |                             |  |   |

**2. Сведения о частях границ уточняемого земельного участка с кадастровым номером 24:50:0100124:1**

| Обозначение части границ |        | Горизонтальное проложение (S), м | Описание прохождения части границ | Отметка о наличии земельного спора о местоположении границ земельного участка |
|--------------------------|--------|----------------------------------|-----------------------------------|---|
| от т.                    | до т.  |                                  |                                   |   |
| 1                        | 2      | 3                                | 4                                 | 5   |
| н3113У                   | н3198У | 5,02                             | —                                 | —   |
| н3198У                   | н3114У | 15,83                            |                                   |   |
| н3114У                   | н3115У | 25,12                            |                                   |   |
| н3115У                   | н3116У | 15,49                            |                                   |   |
| н3116У                   | н3117У | 0,60                             |                                   |   |
| н3117У                   | н3118У | 0,60                             |                                   |   |
| н3118У                   | н3119У | 4,96                             |                                   |   |
| н3119У                   | н3113У | 26,23                            |                                   |   |

**3. Общие сведения об уточняемом земельном участке с кадастровым номером 24:50:0100124:1**

| № п/п | Наименование характеристики земельного участка | Значение характеристики |
|-------|--|-------------------------|
|-------|--|-------------------------|



| 1 | 2  | 3   |
|---|--|---|
| 1 | Адрес земельного участка   | 660030, Российская Федерация, Красноярский край, Красноярск г, 2-я Таймырская ул, уч 20 |
|   | Местоположение земельного участка (при отсутствии присвоенного адреса)   | —   |
|   | Дополнительные сведения о местоположении земельного участка  | —   |
| 2 | Площадь земельного участка ± величина погрешности определения площади ( $P \pm \Delta P$ ), м <sup>2</sup>                               | 522 ± 8   |
| 3 | Формула, примененная для расчета предельной допустимой погрешности определения площади земельного участка ( $\Delta P$ ), м <sup>2</sup> | $3,5 * 0,10 * \sqrt{(522,00)} = 8$  |
| 4 | Площадь земельного участка согласно сведениям Единого государственного реестра недвижимости (Ркад), м <sup>2</sup>                       | 500   |
| 5 | Оценка расхождения Р и Ркад ( $P - P_{кад}$ ), м <sup>2</sup>  | 22  |
| 6 | Предельный минимальный и максимальный размеры земельного участка (Рмин и Рмакс), м <sup>2</sup>  | Рмин = —<br>Рмакс = —   |
| 7 | Кадастровый или иной номер (обозначение) здания, сооружения, объекта незавершенного строительства, расположенного на земельном участке   | 24:50:0100124:61; 24:50:0100124:55  |
| 8 | Иные сведения  | —   |

**I. Сведения о характерных точках границы уточняемого земельного участка с кадастровым номером 24:50:0100124:10**

| Зона № <u>4</u>                      |                            |   |                          |           |                             |  |   |
|--------------------------------------|----------------------------|---|--------------------------|-----------|-----------------------------|--|---|
| Обозначение характерных точек границ | Существующие координаты, м |   | Уточненные координаты, м |           | Метод определения координат | Средняя квадратическая погрешность определения координат характерной точки (Mt), м | Формулы, примененные для расчета средней квадратической погрешности определения координат характерной точки (Mt), м |
|                                      | X                          | Y | X                        | Y         |                             |  |   |
| 1                                    | 2                          | 3 | 4                        | 5         | 6                           | 7  | 8   |
| н3120У                               | —                          | — | 635 630,83               | 90 300,96 | Геодезический метод         | 0,10   | $\sqrt{(0,10^2 + 0,10^2)} = 0,10$   |
| н3121У                               | —                          | — | 635 639,34               | 90 319,78 |                             |  |   |
| н3122У                               | —                          | — | 635 614,36               | 90 330,89 |                             |  |   |
| н3160У                               | —                          | — | 635 613,92               | 90 331,08 |                             |  |   |
| н3123У                               | —                          | — | 635 605,37               | 90 312,90 |                             |  |   |
| н3159У                               | —                          | — | 635 624,53               | 90 303,88 |                             |  |   |

|        |   |   |            |           |                     |      |                                   |
|--------|---|---|------------|-----------|---------------------|------|-----------------------------------|
| 1      | 2 | 3 | 4          | 5         | 6                   | 7    | 8                                 |
| н3120У | — | — | 635 630,83 | 90 300,96 | Геодезический метод | 0,10 | $\sqrt{(0,10^2 + 0,10^2)} = 0,10$ |

**2. Сведения о частях границ уточняемого земельного участка с кадастровым номером 24:50:0100124:10**

| Обозначение части границ |        | Горизонтальное проложение (S), м | Описание прохождения части границ | Отметка о наличии земельного спора о местоположении границ земельного участка |
|--------------------------|--------|----------------------------------|-----------------------------------|---|
| от т.                    | до т.  |                                  |                                   |   |
| 1                        | 2      | 3                                | 4                                 | 5   |
| н3120У                   | н3121У | 20,65                            | —                                 | —   |
| н3121У                   | н3122У | 27,34                            |                                   |   |
| н3122У                   | н3160У | 0,48                             |                                   |   |
| н3160У                   | н3123У | 20,09                            |                                   |   |
| н3123У                   | н3159У | 21,18                            |                                   |   |
| н3159У                   | н3120У | 6,94                             |                                   |   |

**3. Общие сведения об уточняемом земельном участке с кадастровым номером 24:50:0100124:10**

| № п/п | Наименование характеристики земельного участка   | Значение характеристики  |
|-------|--|--|
| 1     | 2  | 3  |
| 1     | Адрес земельного участка   | 660030, Российская Федерация, Красноярский край, Красноярск г, 3-я Таймырская ул, уч 9 |
|       | Местоположение земельного участка (при отсутствии присвоенного адреса)   | —  |
|       | Дополнительные сведения о местоположении земельного участка  | —  |
| 2     | Площадь земельного участка ± величина погрешности определения площади ( $P \pm \Delta P$ ), м <sup>2</sup>                               | 570 ± 8  |
| 3     | Формула, примененная для расчета предельной допустимой погрешности определения площади земельного участка ( $\Delta P$ ), м <sup>2</sup> | $3,5 * 0,10 * \sqrt{(570,00)} = 8$   |
| 4     | Площадь земельного участка согласно сведениям Единого государственного реестра недвижимости (Ркад), м <sup>2</sup>                       | 566  |
| 5     | Оценка расхождения Р и Ркад ( $P - P_{кад}$ ), м <sup>2</sup>  | 4  |
| 6     | Предельный минимальный и максимальный размеры земельного участка (Рмин и Рмакс), м <sup>2</sup>  | Рмин = —<br>Рмакс = —  |
| 7     | Кадастровый или иной номер (обозначение) здания, сооружения, объекта незавершенного строительства, расположенного на земельном участке   | 24:50:0100124:22; 24:50:0100124:78; 24:50:0100124:72                                   |
| 8     | Иные сведения  | —  |

**1. Сведения о характерных точках границы уточняемого земельного участка с кадастровым номером 24:50:0100124:11**

| Зона № 4                             |                            |   |                          |           |                             |  |   |
|--------------------------------------|----------------------------|---|--------------------------|-----------|-----------------------------|--|---|
| Обозначение характерных точек границ | Существующие координаты, м |   | Уточненные координаты, м |           | Метод определения координат | Средняя квадратическая погрешность определения координат характерной точки (Mt), м | Формулы, примененные для расчета средней квадратической погрешности определения координат характерной точки (Mt), м |
|                                      | X                          | Y | X                        | Y         |                             |  |   |
| 1                                    | 2                          | 3 | 4                        | 5         | 6                           | 7  | 8   |
| н3168У                               | —                          | — | 635 557,27               | 90 202,51 | Геодезический метод         | 0,10   | $\sqrt{(0,10^2 + 0,10^2)} = 0,10$   |
| н3169У                               | —                          | — | 635 565,41               | 90 220,65 |                             |  |   |
| н3170У                               | —                          | — | 635 541,23               | 90 230,82 |                             |  |   |
| н3171У                               | —                          | — | 635 539,94               | 90 227,97 |                             |  |   |
| н3172У                               | —                          | — | 635 540,86               | 90 227,61 |                             |  |   |
| н3173У                               | —                          | — | 635 534,25               | 90 212,79 |                             |  |   |
| 3244                                 | —                          | — | 635 555,14               | 90 203,46 |                             | 0,14   | $\sqrt{(0,10^2 + 0,10^2)} = 0,14$   |
| н3168У                               | —                          | — | 635 557,27               | 90 202,51 |                             | 0,10   | $\sqrt{(0,10^2 + 0,10^2)} = 0,10$   |

**2. Сведения о частях границ уточняемого земельного участка с кадастровым номером 24:50:0100124:11**

| Обозначение части границ |        | Горизонтальное проложение (S), м | Описание прохождения части границ | Отметка о наличии земельного спора о местоположении границ земельного участка |
|--------------------------|--------|----------------------------------|-----------------------------------|---|
| от т.                    | до т.  |                                  |                                   |   |
| 1                        | 2      | 3                                | 4                                 | 5   |
| н3168У                   | н3169У | 19,88                            | —                                 | —   |
| н3169У                   | н3170У | 26,23                            |                                   |   |
| н3170У                   | н3171У | 3,13                             |                                   |   |
| н3171У                   | н3172У | 0,99                             |                                   |   |
| н3172У                   | н3173У | 16,23                            |                                   |   |
| н3173У                   | 3244   | 22,88                            |                                   |   |
| 3244                     | н3168У | 2,33                             |                                   |   |

**3. Общие сведения об уточняемом земельном участке с кадастровым номером 24:50:0100124:11**

| № п/п | Наименование характеристики земельного участка | Значение характеристики |
|-------|--|-------------------------|
| 1     | 2  | 3                       |
| 1     | 2  | 3                       |

| 1 | 2  | 3   |
|---|--|---|
| 1 | Адрес земельного участка   | 660030, Российская Федерация, Красноярский край, Красноярск г, 2-я Таймырская ул, уч 22 |
|   | Местоположение земельного участка (при отсутствии присвоенного адреса)   | —   |
|   | Дополнительные сведения о местоположении земельного участка  | —   |
| 2 | Площадь земельного участка ± величина погрешности определения площади ( $P \pm \Delta P$ ), м <sup>2</sup>                               | 498 ± 8   |
| 3 | Формула, примененная для расчета предельной допустимой погрешности определения площади земельного участка ( $\Delta P$ ), м <sup>2</sup> | $3,5*0,10*\sqrt{(498,00)} = 8$  |
| 4 | Площадь земельного участка согласно сведениям Единого государственного реестра недвижимости (Ркад), м <sup>2</sup>                       | 496   |
| 5 | Оценка расхождения Р и Ркад ( $P - P_{кад}$ ), м <sup>2</sup>  | 2   |
| 6 | Предельный минимальный и максимальный размеры земельного участка ( $P_{мин}$ и $P_{макс}$ ), м <sup>2</sup>                              | $P_{мин} = —$<br>$P_{макс} = —$   |
| 7 | Кадастровый или иной номер (обозначение) здания, сооружения, объекта незавершенного строительства, расположенного на земельном участке   | 24:50:0100124:64; 24:50:0100124:57  |
| 8 | Иные сведения  | —   |

**I. Сведения о характерных точках границы уточняемого земельного участка с кадастровым номером 24:50:0100124:12**

| Зона № <u>4</u>                      |                            |   |                          |           |                             |  |   |
|--------------------------------------|----------------------------|---|--------------------------|-----------|-----------------------------|--|---|
| Обозначение характерных точек границ | Существующие координаты, м |   | Уточненные координаты, м |           | Метод определения координат | Средняя квадратическая погрешность определения координат характерной точки (Mt), м | Формулы, примененные для расчета средней квадратической погрешности определения координат характерной точки (Mt), м |
|                                      | X                          | Y | X                        | Y         |                             |  |   |
| 1                                    | 2                          | 3 | 4                        | 5         | 6                           | 7  | 8   |
| н3174У                               | —                          | — | 635 623,04               | 90 283,72 | Геодезический метод         | 0,10   | $\sqrt{(0,10^2 + 0,10^2)} = 0,10$   |
| н3175У                               | —                          | — | 635 621,40               | 90 280,08 |                             |  |   |
| н3176У                               | —                          | — | 635 618,63               | 90 281,44 |                             |  |   |
| н3177У                               | —                          | — | 635 611,43               | 90 266,20 |                             |  |   |
| н3178У                               | —                          | — | 635 599,55               | 90 271,21 |                             |  |   |
| н3179У                               | —                          | — | 635 588,94               | 90 275,90 |                             |  |   |

| 1      | 2 | 3          | 4          | 5         | 6                   | 7    | 8                                 |
|--------|---|------------|------------|-----------|---------------------|------|-----------------------------------|
| н3180У | — | —          | 635 596,58 | 90 294,31 | Геодезический метод | 0,10 | $\sqrt{(0,10^2 + 0,10^2)} = 0,10$ |
| н3181У | — | 635 611,28 | 90 289,31  |           |                     |      |                                   |
| н3174У | — | 635 623,04 | 90 283,72  |           |                     |      |                                   |

**2. Сведения о частях границ уточняемого земельного участка с кадастровым номером** 24:50:0100124:12

| Обозначение части границ |        | Горизонтальное проложение (S), м | Описание прохождения части границ | Отметка о наличии земельного спора о местоположении границ земельного участка |
|--------------------------|--------|----------------------------------|-----------------------------------|---|
| от т.                    | до т.  |                                  |                                   |   |
| 1                        | 2      | 3                                | 4                                 | 5   |
| н3174У                   | н3175У | 3,99                             | —                                 | —   |
| н3175У                   | н3176У | 3,09                             |                                   |   |
| н3176У                   | н3177У | 16,86                            |                                   |   |
| н3177У                   | н3178У | 12,89                            |                                   |   |
| н3178У                   | н3179У | 11,60                            |                                   |   |
| н3179У                   | н3180У | 19,93                            |                                   |   |
| н3180У                   | н3181У | 15,53                            |                                   |   |
| н3181У                   | н3174У | 13,02                            |                                   |   |

**3. Общие сведения об уточняемом земельном участке с кадастровым номером** 24:50:0100124:12

| № п/п | Наименование характеристики земельного участка   | Значение характеристики   |
|-------|--|---|
| 1     | 2  | 3   |
| 1     | Адрес земельного участка   | 660030, Российская Федерация, Красноярский край, Красноярск г, 3-я Таймырская ул, уч 13 |
|       | Местоположение земельного участка (при отсутствии присвоенного адреса)   | —   |
|       | Дополнительные сведения о местоположении земельного участка  | —   |
| 2     | Площадь земельного участка ± величина погрешности определения площади ( $P \pm \Delta P$ ), м <sup>2</sup>                               | 531 ± 8   |
| 3     | Формула, примененная для расчета предельной допустимой погрешности определения площади земельного участка ( $\Delta P$ ), м <sup>2</sup> | $3,5 * 0,10 * \sqrt{(531,00)} = 8$  |
| 4     | Площадь земельного участка согласно сведениям Единого государственного реестра недвижимости (Ркад), м <sup>2</sup>                       | 483   |
| 5     | Оценка расхождения Р и Ркад ( $P - P_{кад}$ ), м <sup>2</sup>  | 48  |
| 6     | Предельный минимальный и максимальный размеры земельного участка (Рмин и Рмакс), м <sup>2</sup>  | Рмин = —<br>Рмакс = —   |

|   |  |                  |
|---|--|------------------|
| 1 | 2  | 3                |
| 7 | Кадастровый или иной номер (обозначение) здания, сооружения, объекта незавершенного строительства, расположенного на земельном участке | 24:50:0100124:83 |
| 8 | Иные сведения  | —                |

**1. Сведения о характерных точках границы уточняемого земельного участка с кадастровым номером** 24:50:0100124:14

Зона № 4

| Обозначение характерных точек границ | Существующие координаты, м |   | Уточненные координаты, м |           | Метод определения координат | Средняя квадратическая погрешность определения координат характерной точки (Mt), м | Формулы, примененные для расчета средней квадратической погрешности определения координат характерной точки (Mt), м |
|--------------------------------------|----------------------------|---|--------------------------|-----------|-----------------------------|--|---|
|                                      | X                          | Y | X                        | Y         |                             |  |   |
| 1                                    | 2                          | 3 | 4                        | 5         | 6                           | 7  | 8   |
| н3190У                               | —                          | — | 635 592,25               | 90 215,60 | Геодезический метод         | 0,10   | $\sqrt{(0,10^2 + 0,10^2)} = 0,10$   |
| н3191У                               | —                          | — | 635 589,03               | 90 208,47 |                             |  |   |
| н3192У                               | —                          | — | 635 587,43               | 90 209,10 |                             |  |   |
| н3193У                               | —                          | — | 635 580,24               | 90 192,25 |                             |  |   |
| н3194У                               | —                          | — | 635 557,27               | 90 202,51 |                             |  |   |
| н3195У                               | —                          | — | 635 565,41               | 90 220,65 |                             |  |   |
| н3197У                               | —                          | — | 635 567,39               | 90 225,26 |                             |  |   |
| н3190У                               | —                          | — | 635 592,25               | 90 215,60 |                             |  |   |

**2. Сведения о частях границ уточняемого земельного участка с кадастровым номером** 24:50:0100124:14

| Обозначение части границ |        | Горизонтальное проложение (S), м | Описание прохождения части границ | Отметка о наличии земельного спора о местоположении границ земельного участка |
|--------------------------|--------|----------------------------------|-----------------------------------|---|
| от т.                    | до т.  |                                  |                                   |   |
| 1                        | 2      | 3                                | 4                                 | 5   |
| н3190У                   | н3191У | 7,82                             | —                                 | —   |
| н3191У                   | н3192У | 1,72                             |                                   |   |
| н3192У                   | н3193У | 18,32                            |                                   |   |
| н3193У                   | н3194У | 25,16                            |                                   |   |
| н3194У                   | н3195У | 19,88                            |                                   |   |
| н3195У                   | н3197У | 5,02                             |                                   |   |
| н3197У                   | н3190У | 26,67                            |                                   |   |

**3. Общие сведения об уточняемом земельном участке с кадастровым номером** 24:50:0100124:14

| № п/п | Наименование характеристики земельного участка   | Значение характеристики   |
|-------|--|---|
| 1     | 2  | 3   |
| 1     | Адрес земельного участка   | 660030, Российская Федерация, Красноярский край, Красноярск г, 3-я Таймырская ул, уч 21 |
|       | Местоположение земельного участка (при отсутствии присвоенного адреса)   | —   |
|       | Дополнительные сведения о местоположении земельного участка  | —   |
| 2     | Площадь земельного участка ± величина погрешности определения площади ( $P \pm \Delta P$ ), м <sup>2</sup>                               | 650 ± 9   |
| 3     | Формула, примененная для расчета предельной допустимой погрешности определения площади земельного участка ( $\Delta P$ ), м <sup>2</sup> | $3,5 * 0,10 * \sqrt{(650,00)} = 9$  |
| 4     | Площадь земельного участка согласно сведениям Единого государственного реестра недвижимости ( $P_{\text{кад}}$ ), м <sup>2</sup>         | 661   |
| 5     | Оценка расхождения $P$ и $P_{\text{кад}}$ ( $P - P_{\text{кад}}$ ), м <sup>2</sup>   | 11  |
| 6     | Предельный минимальный и максимальный размеры земельного участка ( $P_{\text{мин}}$ и $P_{\text{макс}}$ ), м <sup>2</sup>                | $P_{\text{мин}} = \text{—}$<br>$P_{\text{макс}} = \text{—}$                             |
| 7     | Кадастровый или иной номер (обозначение) здания, сооружения, объекта незавершенного строительства, расположенного на земельном участке   | 24:50:0100124:27  |
| 8     | Иные сведения  | —   |

**1. Сведения о характерных точках границы уточняемого земельного участка с кадастровым номером** 24:50:0100124:15

| Зона № <u>4</u>                      |                            |   |                          |           |                             |   |  |
|--------------------------------------|----------------------------|---|--------------------------|-----------|-----------------------------|---|--|
| Обозначение характерных точек границ | Существующие координаты, м |   | Уточненные координаты, м |           | Метод определения координат | Средняя квадратическая погрешность определения координат характерной точки ( $M_t$ ), м | Формулы, примененные для расчета средней квадратической погрешности определения координат характерной точки ( $M_t$ ), м |
|                                      | X                          | Y | X                        | Y         |                             |   |  |
| 1                                    | 2                          | 3 | 4                        | 5         | 6                           | 7   | 8  |
| н3199У                               | —                          | — | 635 581,42               | 90 256,95 | Геодезический метод         | 0,10  | $\sqrt{(0,10^2 + 0,10^2)} = 0,10$  |
| н3203У                               | —                          | — | 635 585,13               | 90 266,49 |                             |   |  |
| н3200У                               | —                          | — | 635 588,94               | 90 275,90 |                             |   |  |
| н3201У                               | —                          | — | 635 566,08               | 90 285,10 |                             |   |  |

| 1      | 2 | 3 | 4          | 5         | 6                   | 7    | 8                                 |
|--------|---|---|------------|-----------|---------------------|------|-----------------------------------|
| н3202У | — | — | 635 557,93 | 90 266,60 | Геодезический метод | 0,10 | $\sqrt{(0,10^2 + 0,10^2)} = 0,10$ |
| н3199У | — | — | 635 581,42 | 90 256,95 |                     |      |                                   |

**2. Сведения о частях границ уточняемого земельного участка с кадастровым номером** 24:50:0100124:15

| Обозначение части границ |        | Горизонтальное проложение (S), м | Описание прохождения части границ | Отметка о наличии земельного спора о местоположении границ земельного участка |
|--------------------------|--------|----------------------------------|-----------------------------------|---|
| от т.                    | до т.  |                                  |                                   |   |
| 1                        | 2      | 3                                | 4                                 | 5   |
| н3199У                   | н3203У | 10,24                            | —                                 | —   |
| н3203У                   | н3200У | 10,15                            |                                   |   |
| н3200У                   | н3201У | 24,64                            |                                   |   |
| н3201У                   | н3202У | 20,22                            |                                   |   |
| н3202У                   | н3199У | 25,39                            |                                   |   |

**3. Общие сведения об уточняемом земельном участке с кадастровым номером** 24:50:0100124:15

| № п/п | Наименование характеристики земельного участка   | Значение характеристики   |
|-------|--|---|
| 1     | 2  | 3   |
| 1     | Адрес земельного участка   | 660030, Российская Федерация, Красноярский край, Красноярск г, 2-я Таймырская ул, уч 16 |
|       | Местоположение земельного участка (при отсутствии присвоенного адреса)   | —   |
|       | Дополнительные сведения о местоположении земельного участка  | —   |
| 2     | Площадь земельного участка ± величина погрешности определения площади (P ± ΔP), м²   | 507 ± 8   |
| 3     | Формула, примененная для расчета предельной допустимой погрешности определения площади земельного участка (ΔP), м²                     | $3,5 * 0,10 * \sqrt{(507,00)} = 8$  |
| 4     | Площадь земельного участка согласно сведениям Единого государственного реестра недвижимости (P <sub>кад</sub> ), м²                    | 500   |
| 5     | Оценка расхождения P и P <sub>кад</sub> (P - P <sub>кад</sub> ), м²  | 7   |
| 6     | Предельный минимальный и максимальный размеры земельного участка (P <sub>мин</sub> и P <sub>макс</sub> ), м²                           | P <sub>мин</sub> = —<br>P <sub>макс</sub> = —   |
| 7     | Кадастровый или иной номер (обозначение) здания, сооружения, объекта незавершенного строительства, расположенного на земельном участке | 24:50:0100124:68; 24:50:0100124:69  |
| 8     | Иные сведения  | —   |



**1. Сведения о характерных точках границы уточняемого земельного участка с кадастровым номером 24:50:0100124:16**

| Зона № 4                             |                            |   |                          |           |                             |  |   |
|--------------------------------------|----------------------------|---|--------------------------|-----------|-----------------------------|--|---|
| Обозначение характерных точек границ | Существующие координаты, м |   | Уточненные координаты, м |           | Метод определения координат | Средняя квадратическая погрешность определения координат характерной точки (Mt), м | Формулы, примененные для расчета средней квадратической погрешности определения координат характерной точки (Mt), м |
|                                      | X                          | Y | X                        | Y         |                             |  |   |
| 1                                    | 2                          | 3 | 4                        | 5         | 6                           | 7  | 8   |
| н3204У                               | —                          | — | 635 599,49               | 90 231,91 | Геодезический метод         | 0,10   | $\sqrt{(0,10^2 + 0,10^2)} = 0,10$   |
| н3209У                               | —                          | — | 635 605,82               | 90 245,74 |                             |  |   |
| н3205У                               | —                          | — | 635 605,14               | 90 246,05 |                             |  |   |
| н3206У                               | —                          | — | 635 603,30               | 90 246,99 |                             |  |   |
| н3207У                               | —                          | — | 635 587,07               | 90 254,47 |                             |  |   |
| н3208У                               | —                          | — | 635 580,74               | 90 239,09 |                             |  |   |
| н3204У                               | —                          | — | 635 599,49               | 90 231,91 |                             |  |   |

**2. Сведения о частях границ уточняемого земельного участка с кадастровым номером 24:50:0100124:16**

| Обозначение части границ |        | Горизонтальное проложение (S), м | Описание прохождения части границ | Отметка о наличии земельного спора о местоположении границ земельного участка |
|--------------------------|--------|----------------------------------|-----------------------------------|---|
| от т.                    | до т.  |                                  |                                   |   |
| 1                        | 2      | 3                                | 4                                 | 5   |
| н3204У                   | н3209У | 15,21                            | —                                 | —   |
| н3209У                   | н3205У | 0,75                             |                                   |   |
| н3205У                   | н3206У | 2,07                             |                                   |   |
| н3206У                   | н3207У | 17,87                            |                                   |   |
| н3207У                   | н3208У | 16,63                            |                                   |   |
| н3208У                   | н3204У | 20,08                            |                                   |   |

**3. Общие сведения об уточняемом земельном участке с кадастровым номером 24:50:0100124:16**

| № п/п | Наименование характеристики земельного участка | Значение характеристики |
|-------|--|-------------------------|
| 1     | 2  | 3                       |
| 1     | 2  | 3                       |

| 1 | 2  | 3  |
|---|--|--|
| 1 | Адрес земельного участка   | 660030, Российская Федерация, Красноярский край, Красноярск г, 3-я Таймырская ул, д 17 |
|   | Местоположение земельного участка (при отсутствии присвоенного адреса)   | —  |
|   | Дополнительные сведения о местоположении земельного участка  | —  |
| 2 | Площадь земельного участка ± величина погрешности определения площади ( $P \pm \Delta P$ ), м <sup>2</sup>                               | 325 ± 6  |
| 3 | Формула, примененная для расчета предельной допустимой погрешности определения площади земельного участка ( $\Delta P$ ), м <sup>2</sup> | $3,5*0,10*\sqrt{(325,00)} = 6$   |
| 4 | Площадь земельного участка согласно сведениям Единого государственного реестра недвижимости ( $P_{\text{кад}}$ ), м <sup>2</sup>         | 298  |
| 5 | Оценка расхождения $P$ и $P_{\text{кад}}$ ( $P - P_{\text{кад}}$ ), м <sup>2</sup>   | 27   |
| 6 | Предельный минимальный и максимальный размеры земельного участка ( $P_{\text{мин}}$ и $P_{\text{макс}}$ ), м <sup>2</sup>                | $P_{\text{мин}} = \text{—}$<br>$P_{\text{макс}} = \text{—}$                            |
| 7 | Кадастровый или иной номер (обозначение) здания, сооружения, объекта незавершенного строительства, расположенного на земельном участке   | —  |
| 8 | Иные сведения  | —  |

**1. Сведения о характерных точках границы уточняемого земельного участка с кадастровым номером 24:50:0100124:18**

| Зона № 4                             |                            |   |                          |           |                             |   |  |
|--------------------------------------|----------------------------|---|--------------------------|-----------|-----------------------------|---|--|
| Обозначение характерных точек границ | Существующие координаты, м |   | Уточненные координаты, м |           | Метод определения координат | Средняя квадратическая погрешность определения координат характерной точки ( $M_t$ ), м | Формулы, примененные для расчета средней квадратической погрешности определения координат характерной точки ( $M_t$ ), м |
|                                      | X                          | Y | X                        | Y         |                             |   |  |
| 1                                    | 2                          | 3 | 4                        | 5         | 6                           | 7   | 8  |
| н3214У                               | —                          | — | 635 588,94               | 90 275,90 | Геодезический метод         | 0,10  | $\sqrt{(0,10^2 + 0,10^2)} = 0,10$  |
| н3215У                               | —                          | — | 635 596,58               | 90 294,31 |                             |   |  |
| н3218У                               | —                          | — | 635 596,83               | 90 295,13 |                             |   |  |
| н3216У                               | —                          | — | 635 574,62               | 90 304,46 |                             |   |  |
| н3217У                               | —                          | — | 635 566,08               | 90 285,10 |                             |   |  |
| н3214У                               | —                          | — | 635 588,94               | 90 275,90 |                             |   |  |

**2. Сведения о частях границ уточняемого земельного участка с кадастровым номером** 24:50:0100124:18

| Обозначение части границ |        | Горизонтальное проложение (S), м | Описание прохождения части границ | Отметка о наличии земельного спора о местоположении границ земельного участка |
|--------------------------|--------|----------------------------------|-----------------------------------|---|
| от т.                    | до т.  |                                  |                                   |   |
| 1                        | 2      | 3                                | 4                                 | 5   |
| н3214У                   | н3215У | 19,93                            | —                                 | —   |
| н3215У                   | н3218У | 0,86                             |                                   |   |
| н3218У                   | н3216У | 24,09                            |                                   |   |
| н3216У                   | н3217У | 21,16                            |                                   |   |
| н3217У                   | н3214У | 24,64                            |                                   |   |

**3. Общие сведения об уточняемом земельном участке с кадастровым номером** 24:50:0100124:18

| № п/п | Наименование характеристики земельного участка   | Значение характеристики   |
|-------|--|---|
| 1     | 2  | 3   |
| 1     | Адрес земельного участка   | Российская Федерация, Красноярский край, Красноярск г, 2-я Таймырская ул, уч 14 |
|       | Местоположение земельного участка (при отсутствии присвоенного адреса)   | —   |
|       | Дополнительные сведения о местоположении земельного участка  | —   |
| 2     | Площадь земельного участка ± величина погрешности определения площади (P ± ΔP), м <sup>2</sup>   | 512 ± 8   |
| 3     | Формула, примененная для расчета предельной допустимой погрешности определения площади земельного участка (ΔP), м <sup>2</sup>         | $3,5*0,10*\sqrt{(512,00)} = 8$  |
| 4     | Площадь земельного участка согласно сведениям Единого государственного реестра недвижимости (P <sub>кад</sub> ), м <sup>2</sup>        | 508   |
| 5     | Оценка расхождения P и P <sub>кад</sub> (P - P <sub>кад</sub> ), м <sup>2</sup>  | 4   |
| 6     | Предельный минимальный и максимальный размеры земельного участка (P <sub>мин</sub> и P <sub>макс</sub> ), м <sup>2</sup>               | P <sub>мин</sub> = —<br>P <sub>макс</sub> = —                                   |
| 7     | Кадастровый или иной номер (обозначение) здания, сооружения, объекта незавершенного строительства, расположенного на земельном участке | 24:50:0100124:74; 24:50:0100124:76  |
| 8     | Иные сведения  | —   |

**1. Сведения о характерных точках границы уточняемого земельного участка с кадастровым номером 24:50:0100124:4**

| Зона № 4                             |                            |   |                          |           |                             |  |   |
|--------------------------------------|----------------------------|---|--------------------------|-----------|-----------------------------|--|---|
| Обозначение характерных точек границ | Существующие координаты, м |   | Уточненные координаты, м |           | Метод определения координат | Средняя квадратическая погрешность определения координат характерной точки (Mt), м | Формулы, примененные для расчета средней квадратической погрешности определения координат характерной точки (Mt), м |
|                                      | X                          | Y | X                        | Y         |                             |  |   |
| 1                                    | 2                          | 3 | 4                        | 5         | 6                           | 7  | 8   |
| н3220У                               | —                          | — | 635 557,27               | 90 202,51 | Геодезический метод         | 0,10   | $\sqrt{(0,10^2 + 0,10^2)} = 0,10$   |
| н3221У                               | —                          | — | 635 547,98               | 90 182,38 |                             |  |   |
| н3222У                               | —                          | — | 635 572,17               | 90 173,15 |                             |  |   |
| н3223У                               | —                          | — | 635 580,24               | 90 192,25 |                             |  |   |
| н3220У                               | —                          | — | 635 557,27               | 90 202,51 |                             |  |   |

**2. Сведения о частях границ уточняемого земельного участка с кадастровым номером 24:50:0100124:4**

| Обозначение части границ |        | Горизонтальное проложение (S), м | Описание прохождения части границ | Отметка о наличии земельного спора о местоположении границ земельного участка |
|--------------------------|--------|----------------------------------|-----------------------------------|---|
| от т.                    | до т.  |                                  |                                   |   |
| 1                        | 2      | 3                                | 4                                 | 5   |
| н3220У                   | н3221У | 22,17                            | —                                 | —   |
| н3221У                   | н3222У | 25,89                            |                                   |   |
| н3222У                   | н3223У | 20,73                            |                                   |   |
| н3223У                   | н3220У | 25,16                            |                                   |   |

**3. Общие сведения об уточняемом земельном участке с кадастровым номером 24:50:0100124:4**

| № п/п | Наименование характеристики земельного участка                                     | Значение характеристики   |
|-------|--|---|
| 1     | 2  | 3   |
| 1     | Адрес земельного участка   | 660030, Российская Федерация, Красноярский край, Красноярск г, 3-я Таймырская ул, уч 23 |
|       | Местоположение земельного участка (при отсутствии присвоенного адреса)             | —   |
|       | Дополнительные сведения о местоположении земельного участка                        | —   |
| 2     | Площадь земельного участка ± величина погрешности определения площади (P ± ΔP), м² | 547 ± 8   |

| 1 | 2  | 3                              |
|---|--|--------------------------------|
| 3 | Формула, примененная для расчета предельной допустимой погрешности определения площади земельного участка ( $\Delta P$ ), м <sup>2</sup> | $3,5*0,10*\sqrt{(547,00)} = 8$ |
| 4 | Площадь земельного участка согласно сведениям Единого государственного реестра недвижимости (Ркад), м <sup>2</sup>                       | 598                            |
| 5 | Оценка расхождения Р и Ркад (Р - Ркад), м <sup>2</sup>   | 51                             |
| 6 | Предельный минимальный и максимальный размеры земельного участка (Рмин и Рмакс), м <sup>2</sup>  | Рмин = —<br>Рмакс = —          |
| 7 | Кадастровый или иной номер (обозначение) здания, сооружения, объекта незавершенного строительства, расположенного на земельном участке   | 24:50:0100124:94               |
| 8 | Иные сведения  | —                              |

**1. Сведения о характерных точках границы уточняемого земельного участка с кадастровым номером** 24:50:0100124:5

Зона № 4

| Обозначение характерных точек границ | Существующие координаты, м |   | Уточненные координаты, м |           | Метод определения координат | Средняя квадратическая погрешность определения координат характерной точки (Mt), м | Формулы, примененные для расчета средней квадратической погрешности определения координат характерной точки (Mt), м |
|--------------------------------------|----------------------------|---|--------------------------|-----------|-----------------------------|--|---|
|                                      | X                          | Y | X                        | Y         |                             |  |   |
| 1                                    | 2                          | 3 | 4                        | 5         | 6                           | 7  | 8   |
| н3224У                               | —                          | — | 635 614,36               | 90 330,89 | Геодезический метод         | 0,10   | $\sqrt{(0,10^2 + 0,10^2)} = 0,10$   |
| н3230У                               | —                          | — | 635 616,17               | 90 335,30 |                             |  |   |
| н3229У                               | —                          | — | 635 620,19               | 90 343,38 |                             |  |   |
| н3225У                               | —                          | — | 635 623,24               | 90 349,43 |                             |  |   |
| н3226У                               | —                          | — | 635 599,47               | 90 359,81 |                             |  |   |
| н3227У                               | —                          | — | 635 591,08               | 90 341,78 |                             |  |   |
| н3228У                               | —                          | — | 635 613,92               | 90 331,08 |                             |  |   |
| н3224У                               | —                          | — | 635 614,36               | 90 330,89 |                             |  |   |

**2. Сведения о частях границ уточняемого земельного участка с кадастровым номером** 24:50:0100124:5

| Обозначение части границ |        | Горизонтальное проложение (S), м | Описание прохождения части границ | Отметка о наличии земельного спора о местоположении границ земельного участка |
|--------------------------|--------|----------------------------------|-----------------------------------|---|
| от т.                    | до т.  |                                  |                                   |   |
| 1                        | 2      | 3                                | 4                                 | 5   |
| н3224У                   | н3230У | 4,77                             | —                                 | —   |

| 1      | 2      | 3     | 4 | 5 |
|--------|--------|-------|---|---|
| н3230У | н3229У | 9,02  | — | — |
| н3229У | н3225У | 6,78  |   |   |
| н3225У | н3226У | 25,94 |   |   |
| н3226У | н3227У | 19,89 |   |   |
| н3227У | н3228У | 25,22 |   |   |
| н3228У | н3224У | 0,48  |   |   |

**3. Общие сведения об уточняемом земельном участке с кадастровым номером** 24:50:0100124:5

| № п/п | Наименование характеристики земельного участка   | Значение характеристики  |
|-------|--|--|
| 1     | 2  | 3  |
| 1     | Адрес земельного участка   | 660030, Российская Федерация, Красноярский край, Красноярск г, 2-я Таймырская ул, уч 8 |
|       | Местоположение земельного участка (при отсутствии присвоенного адреса)   | —  |
|       | Дополнительные сведения о местоположении земельного участка  | —  |
| 2     | Площадь земельного участка ± величина погрешности определения площади ( $P \pm \Delta P$ ), м <sup>2</sup>                               | 519 ± 8  |
| 3     | Формула, примененная для расчета предельной допустимой погрешности определения площади земельного участка ( $\Delta P$ ), м <sup>2</sup> | $3,5 * 0,10 * \sqrt{(519,00)} = 8$   |
| 4     | Площадь земельного участка согласно сведениям Единого государственного реестра недвижимости ( $P_{\text{кад}}$ ), м <sup>2</sup>         | 513  |
| 5     | Оценка расхождения $P$ и $P_{\text{кад}}$ ( $P - P_{\text{кад}}$ ), м <sup>2</sup>   | 6  |
| 6     | Предельный минимальный и максимальный размеры земельного участка ( $P_{\text{мин}}$ и $P_{\text{макс}}$ ), м <sup>2</sup>                | $P_{\text{мин}} = \text{—}$<br>$P_{\text{макс}} = \text{—}$                            |
| 7     | Кадастровый или иной номер (обозначение) здания, сооружения, объекта незавершенного строительства, расположенного на земельном участке   | 24:50:0100124:56   |
| 8     | Иные сведения  | —  |

**1. Сведения о характерных точках границы уточняемого земельного участка с кадастровым номером 24:50:0100124:6**

| Зона № 4                             |                            |           |                          |           |                             |  |   |
|--------------------------------------|----------------------------|-----------|--------------------------|-----------|-----------------------------|--|---|
| Обозначение характерных точек границ | Существующие координаты, м |           | Уточненные координаты, м |           | Метод определения координат | Средняя квадратическая погрешность определения координат характерной точки (Mt), м | Формулы, примененные для расчета средней квадратической погрешности определения координат характерной точки (Mt), м |
|                                      | X                          | Y         | X                        | Y         |                             |  |   |
| 1                                    | 2                          | 3         | 4                        | 5         | 6                           | 7  | 8   |
| 1/н3235У                             | 635 596,71                 | 90 295,42 | 635 596,83               | 90 295,13 | Геодезический метод         | 0,10   | $\sqrt{(0,10^2 + 0,10^2)} = 0,10$   |
| 2/н3237У                             | 635 604,82                 | 90 312,19 | 635 605,37               | 90 312,90 |                             |  |   |
| 3                                    | 635 593,66                 | 90 317,68 | —                        | —         | —                           | —  | —   |
| 4/н3236У                             | 635 582,79                 | 90 322,87 | 635 582,77               | 90 322,90 | Геодезический метод         | 0,10   | $\sqrt{(0,10^2 + 0,10^2)} = 0,10$   |
| 3232                                 | 635 582,22                 | 90 321,57 | 635 582,22               | 90 321,57 |                             |  |   |
| 3233                                 | 635 579,11                 | 90 314,51 | 635 579,11               | 90 314,51 |                             |  |   |
| 3234/н3231У                          | 635 574,83                 | 90 304,97 | 635 574,62               | 90 304,46 |                             |  |   |
| 8                                    | 635 589,60                 | 90 298,43 | —                        | —         | —                           | —  | —   |
| 1/н3235У                             | 635 596,71                 | 90 295,42 | 635 596,83               | 90 295,13 | Геодезический метод         | 0,10   | $\sqrt{(0,10^2 + 0,10^2)} = 0,10$   |

**2. Сведения о частях границ уточняемого земельного участка с кадастровым номером 24:50:0100124:6**

| Обозначение части границ |             | Горизонтальное проложение (S), м | Описание прохождения части границ | Отметка о наличии земельного спора о местоположении границ земельного участка |
|--------------------------|-------------|----------------------------------|-----------------------------------|---|
| от т.                    | до т.       |                                  |                                   |   |
| 1                        | 2           | 3                                | 4                                 | 5   |
| 1/н3235У                 | 2/н3237У    | 19,72                            | —                                 | —   |
| 2/н3237У                 | 4/н3236У    | 24,71                            |                                   |   |
| 4/н3236У                 | 3232        | 1,44                             |                                   |   |
| 3232                     | 3233        | 7,71                             |                                   |   |
| 3233                     | 3234/н3231У | 11,01                            |                                   |   |
| 3234/н3231У              | 1/н3235У    | 24,09                            |                                   |   |

**3. Общие сведения об уточняемом земельном участке с кадастровым номером 24:50:0100124:6**

| № п/п | Наименование характеристики земельного участка | Значение характеристики |
|-------|--|-------------------------|
| 1     | 2  | 3                       |
| 1     | 2  | 3                       |

| 1 | 2  | 3   |
|---|--|---|
| 1 | Адрес земельного участка   | 660030, Российская Федерация, Красноярский край, Красноярск г, 2-я Таймырская ул, уч 12 |
|   | Местоположение земельного участка (при отсутствии присвоенного адреса)   | —   |
|   | Дополнительные сведения о местоположении земельного участка  | —   |
| 2 | Площадь земельного участка ± величина погрешности определения площади ( $P \pm \Delta P$ ), м <sup>2</sup>                               | 486 ± 8   |
| 3 | Формула, примененная для расчета предельной допустимой погрешности определения площади земельного участка ( $\Delta P$ ), м <sup>2</sup> | $3,5 * 0,10 * \sqrt{(486,00)} = 8$  |
| 4 | Площадь земельного участка согласно сведениям Единого государственного реестра недвижимости (Ркад), м <sup>2</sup>                       | 463   |
| 5 | Оценка расхождения Р и Ркад ( $P - P_{кад}$ ), м <sup>2</sup>  | 23  |
| 6 | Предельный минимальный и максимальный размеры земельного участка (Рмин и Рмакс), м <sup>2</sup>  | Рмин = —<br>Рмакс = —   |
| 7 | Кадастровый или иной номер (обозначение) здания, сооружения, объекта незавершенного строительства, расположенного на земельном участке   | 24:50:0100124:79  |
| 8 | Иные сведения  | —   |

**1. Сведения о характерных точках границы уточняемого земельного участка с кадастровым номером 24:50:0100124:8**

| Зона № 4                             |                            |   |                          |           |                             |  |   |
|--------------------------------------|----------------------------|---|--------------------------|-----------|-----------------------------|--|---|
| Обозначение характерных точек границ | Существующие координаты, м |   | Уточненные координаты, м |           | Метод определения координат | Средняя квадратическая погрешность определения координат характерной точки (Mt), м | Формулы, примененные для расчета средней квадратической погрешности определения координат характерной точки (Mt), м |
|                                      | X                          | Y | X                        | Y         |                             |  |   |
| 1                                    | 2                          | 3 | 4                        | 5         | 6                           | 7  | 8   |
| н3238У                               | —                          | — | 635 534,25               | 90 212,79 | Геодезический метод         | 0,10   | $\sqrt{(0,10^2 + 0,10^2)} = 0,10$   |
| н3239У                               | —                          | — | 635 525,97               | 90 194,24 |                             |  |   |
| н3240У                               | —                          | — | 635 524,51               | 90 191,19 |                             |  |   |
| н3241У                               | —                          | — | 635 545,56               | 90 181,58 |                             |  |   |
| н3243У                               | —                          | — | 635 555,14               | 90 203,46 |                             |  |   |
| н3238У                               | —                          | — | 635 534,25               | 90 212,79 |                             |  |   |



**2. Сведения о частях границ уточняемого земельного участка с кадастровым номером** 24:50:0100124:8

| Обозначение части границ |        | Горизонтальное проложение (S), м | Описание прохождения части границ | Отметка о наличии земельного спора о местоположении границ земельного участка |
|--------------------------|--------|----------------------------------|-----------------------------------|---|
| от т.                    | до т.  |                                  |                                   |   |
| 1                        | 2      | 3                                | 4                                 | 5   |
| н3238У                   | н3239У | 20,31                            | —                                 | —   |
| н3239У                   | н3240У | 3,38                             |                                   |   |
| н3240У                   | н3241У | 23,14                            |                                   |   |
| н3241У                   | н3243У | 23,89                            |                                   |   |
| н3243У                   | н3238У | 22,88                            |                                   |   |

**3. Общие сведения об уточняемом земельном участке с кадастровым номером** 24:50:0100124:8

| № п/п | Наименование характеристики земельного участка   | Значение характеристики   |
|-------|--|---|
| 1     | 2  | 3   |
| 1     | Адрес земельного участка   | Российская Федерация, Красноярский край, Красноярск г, 2-я Таймырская ул, уч 24 |
|       | Местоположение земельного участка (при отсутствии присвоенного адреса)   | —   |
|       | Дополнительные сведения о местоположении земельного участка  | —   |
| 2     | Площадь земельного участка ± величина погрешности определения площади (P ± ΔP), м <sup>2</sup>   | 546 ± 8   |
| 3     | Формула, примененная для расчета предельной допустимой погрешности определения площади земельного участка (ΔP), м <sup>2</sup>         | $3,5*0,10*\sqrt{(546,00)} = 8$  |
| 4     | Площадь земельного участка согласно сведениям Единого государственного реестра недвижимости (P <sub>кад</sub> ), м <sup>2</sup>        | 497   |
| 5     | Оценка расхождения P и P <sub>кад</sub> (P - P <sub>кад</sub> ), м <sup>2</sup>  | 49  |
| 6     | Предельный минимальный и максимальный размеры земельного участка (P <sub>мин</sub> и P <sub>макс</sub> ), м <sup>2</sup>               | P <sub>мин</sub> = —<br>P <sub>макс</sub> = —                                   |
| 7     | Кадастровый или иной номер (обозначение) здания, сооружения, объекта незавершенного строительства, расположенного на земельном участке | 24:50:0100124:73  |
| 8     | Иные сведения  | —   |

### Сведения об образуемых земельных участках

#### 1. Сведения о характерных точках границ образуемых земельных участков

Обозначение земельного участка \_\_\_\_\_

Зона № \_\_\_\_\_

| Обозначение характерных точек границ | Координаты, м |   | Метод определения координат | Средняя квадратическая погрешность определения координат характерной точки (Mt), м | Формулы, примененные для расчета средней квадратической погрешности определения координат характерной точки (Mt), м |
|--------------------------------------|---------------|---|-----------------------------|--|---|
|                                      | X             | Y |                             |  |   |
| 1                                    | 2             | 3 | 4                           | 5  | 6   |
|                                      |               |   |                             |  |   |

#### 2. Сведения о частях границ образуемых земельных участков

Обозначение земельного участка \_\_\_\_\_

| Обозначение части границ |       | Горизонтальное проложение (S), м | Описание прохождения части границ | Отметка о наличии земельного спора о местоположении границ земельного участка |
|--------------------------|-------|----------------------------------|-----------------------------------|---|
| от т.                    | до т. |                                  |                                   |   |
| 1                        | 2     | 3                                | 4                                 | 5   |
|                          |       |                                  |                                   |   |

#### 3. Общие сведения об образуемых земельных участках

Обозначение земельного участка \_\_\_\_\_

| № п/п | Наименование характеристики земельного участка   | Значение характеристики |
|-------|--|-------------------------|
| 1     | 2  | 3                       |
| 1     | Адрес земельного участка   |                         |
| 2     | Категория земель   |                         |
| 3     | Вид разрешенного использования   |                         |
| 4     | Площадь земельного участка ± величина погрешности определения площади ( $P \pm \Delta P$ ), м <sup>2</sup>                               |                         |
| 5     | Формула, примененная для расчета предельной допустимой погрешности определения площади земельного участка ( $\Delta P$ ), м <sup>2</sup> |                         |
| 6     | Предельный минимальный и максимальный размеры земельного участка (Pмин) и (Pмакс), м <sup>2</sup>  | Pмин =<br>Pмакс =       |
| 7     | Кадастровый или иной номер (обозначение) здания, сооружения, объекта незавершенного строительства, расположенного на земельном участке   |                         |

|   |  |  |
|---|--|--|
| 1   | 2  | 3  |
| 8   | Кадастровые номера исходных земельных участков   |  |
|   | Иное   |  |
| 9   | Иные сведения  |  |
| <b>4. Сведения о земельных участках, посредством которых обеспечивается доступ (проход или проезд от земельных участков общего пользования) к образуемым земельным участкам</b> |  |  |
| № п/п   | Кадастровый номер или обозначение земельного участка, для которого обеспечивается доступ | Кадастровый номер или обозначение земельного участка, посредством которого обеспечивается доступ |
| 1   | 2  | 3  |

**Сведения об уточняемых земельных участках,  
необходимые для исправления реестровых ошибок в сведениях о местоположении их границ**

**1. Сведения о характерных точках границы уточняемого земельного участка с кадастровым номером 24:50:0100124:13**

Зона № 4

| Обозначение характерных точек границ | Существующие координаты, м |           | Уточненные координаты, м |           | Метод определения координат | Средняя квадратическая погрешность определения координат характерной точки (Mt), м | Формулы, примененные для расчета средней квадратической погрешности определения координат характерной точки (Mt), м |
|--------------------------------------|----------------------------|-----------|--------------------------|-----------|-----------------------------|--|---|
|                                      | X                          | Y         | X                        | Y         |                             |  |   |
| 1                                    | 2                          | 3         | 4                        | 5         | 6                           | 7  | 8   |
| 1/н3211У                             | 635 585,26                 | 90 238,67 | 635 580,74               | 90 239,09 | Геодезический метод         | 0,10   | $\sqrt{(0,10^2 + 0,10^2)} = 0,10$   |
| 2/н3187У                             | 635 590,94                 | 90 252,04 | 635 587,07               | 90 254,47 |                             |  |   |
| 3/н3184У                             | 635 582,88                 | 90 255,15 | 635 581,42               | 90 256,95 |                             |  |   |
| 1/н3281У                             | 635 575,81                 | 90 239,15 | 635 573,65               | 90 239,80 |                             |  |   |
| 4/н3186У                             | 635 569,74                 | 90 226,87 | 635 567,39               | 90 225,26 |                             |  |   |
| 5                                    | 635 588,56                 | 90 217,63 | —                        | —         | —                           | —  | —   |
| 6/н3188У                             | 635 592,45                 | 90 216,06 | 635 592,25               | 90 215,60 | Геодезический метод         | 0,10   | $\sqrt{(0,10^2 + 0,10^2)} = 0,10$   |
| 7/н3282У                             | 635 599,94                 | 90 232,64 | 635 599,49               | 90 231,91 |                             |  |   |
| 1/н3211У                             | 635 585,26                 | 90 238,67 | 635 580,74               | 90 239,09 |                             |  |   |

**2. Сведения о частях границ уточняемого земельного участка с кадастровым номером 24:50:0100124:13**

| Обозначение части границ |          | Горизонтальное проложение (S), м | Описание прохождения части границ | Отметка о наличии земельного спора о местоположении границ земельного участка |
|--------------------------|----------|----------------------------------|-----------------------------------|---|
| от т.                    | до т.    |                                  |                                   |   |
| 1                        | 2        | 3                                | 4                                 | 5   |
| 1/н3211У                 | 2/н3187У | 16,63                            | —                                 | —   |
| 2/н3187У                 | 3/н3184У | 6,17                             |                                   |   |
| 3/н3184У                 | 1/н3281У | 18,83                            |                                   |   |
| 1/н3281У                 | 4/н3186У | 15,83                            |                                   |   |
| 4/н3186У                 | 6/н3188У | 26,67                            |                                   |   |
| 6/н3188У                 | 7/н3282У | 17,84                            |                                   |   |
| 7/н3282У                 | 1/н3211У | 20,08                            |                                   |   |

**3. Характеристики уточняемого земельного участка с кадастровым номером 24:50:0100124:13**

| № п/п | Наименование характеристики земельного участка | Значение характеристики |
|-------|--|-------------------------|
|-------|--|-------------------------|

| 1 | 2  | 3  |
|---|--|--|
| 1 | Площадь земельного участка ± величина погрешности определения площади ( $P \pm \Delta P$ ), м <sup>2</sup>                               | 584 ± 8  |
| 2 | Формула, примененная для расчета предельной допустимой погрешности определения площади земельного участка ( $\Delta P$ ), м <sup>2</sup> | $3,5 * 0,10 * \sqrt{(584,00)} = 8$   |
| 3 | Иные сведения  | В отношении ОН исправлена реестровая ошибка в части местоположения, а именно, координаты поворотных точек границ ЗУ были определены со смещением. Данная ошибка допущена кадастровым инженером, проводившим работы по постановке на КУ объекта недвижимости. |

**1. Сведения о характерных точках границы уточняемого земельного участка с кадастровым номером** 24:50:0100124:17

| Зона № <u>4</u>                      |                            |           |                          |           |                             |  |   |
|--------------------------------------|----------------------------|-----------|--------------------------|-----------|-----------------------------|--|---|
| Обозначение характерных точек границ | Существующие координаты, м |           | Уточненные координаты, м |           | Метод определения координат | Средняя квадратическая погрешность определения координат характерной точки (Mt), м | Формулы, примененные для расчета средней квадратической погрешности определения координат характерной точки (Mt), м |
|                                      | X                          | Y         | X                        | Y         |                             |  |   |
| 1                                    | 2                          | 3         | 4                        | 5         | 6                           | 7  | 8   |
| 11                                   | 635 582,77                 | 90 322,90 | 635 582,77               | 90 322,90 | Геодезический метод         | 0,10   | $\sqrt{(0,10^2 + 0,10^2)} = 0,10$   |
| 12/н3212У                            | 635 604,33                 | 90 312,57 | 635 605,37               | 90 312,90 |                             |  |   |
| 13/н3213У                            | 635 613,75                 | 90 331,09 | 635 613,92               | 90 331,08 |                             |  |   |
| 14                                   | 635 591,08                 | 90 341,78 | 635 591,08               | 90 341,78 |                             |  |   |
| 11                                   | 635 582,77                 | 90 322,90 | 635 582,77               | 90 322,90 |                             |  |   |

**2. Сведения о частях границ уточняемого земельного участка с кадастровым номером** 24:50:0100124:17

| Обозначение части границ |           | Горизонтальное проложение (S), м | Описание прохождения части границ | Отметка о наличии земельного спора о местоположении границ земельного участка |
|--------------------------|-----------|----------------------------------|-----------------------------------|---|
| от т.                    | до т.     |                                  |                                   |   |
| 1                        | 2         | 3                                | 4                                 | 5   |
| 11                       | 12/н3212У | 24,71                            | —                                 | —   |
| 12/н3212У                | 13/н3213У | 20,09                            |                                   |   |
| 13/н3213У                | 14        | 25,22                            |                                   |   |
| 14                       | 11        | 20,63                            |                                   |   |

**3. Характеристики уточняемого земельного участка с кадастровым номером** 24:50:0100124:17

| № п/п | Наименование характеристики земельного участка | Значение характеристики |
|-------|--|-------------------------|
|-------|--|-------------------------|

| 1 | 2  | 3  |
|---|--|--|
| 1 | Площадь земельного участка ± величина погрешности определения площади ( $P \pm \Delta P$ ), м <sup>2</sup>                               | 508 ± 8  |
| 2 | Формула, примененная для расчета предельной допустимой погрешности определения площади земельного участка ( $\Delta P$ ), м <sup>2</sup> | $3,5 * 0,10 * \sqrt{(508,00)} = 8$   |
| 3 | Иные сведения  | В отношении ОН исправлена реестровая ошибка в части местоположения, а именно, координаты поворотных точек границ ЗУ были определены со смещением. Данная ошибка допущена кадастровым инженером, проводившим работы по постановке на КУ объекта недвижимости. |

**1. Сведения о характерных точках границы уточняемого земельного участка с кадастровым номером 24:50:0100124:19**

| Зона № 4                             |                            |           |                          |           |                             |  |   |
|--------------------------------------|----------------------------|-----------|--------------------------|-----------|-----------------------------|--|---|
| Обозначение характерных точек границ | Существующие координаты, м |           | Уточненные координаты, м |           | Метод определения координат | Средняя квадратическая погрешность определения координат характерной точки (Mt), м | Формулы, примененные для расчета средней квадратической погрешности определения координат характерной точки (Mt), м |
|                                      | X                          | Y         | X                        | Y         |                             |  |   |
| 1                                    | 2                          | 3         | 4                        | 5         | 6                           | 7  | 8   |
| 15/нЗ164У                            | 635 637,52                 | 90 320,76 | 635 639,34               | 90 319,78 | Геодезический метод         | 0,10   | $\sqrt{(0,10^2 + 0,10^2)} = 0,10$   |
| 29/нЗ165У                            | 635 646,06                 | 90 338,99 | 635 647,69               | 90 338,26 |                             |  |   |
| 28                                   | 635 635,98                 | 90 343,48 | 635 635,98               | 90 343,48 |                             |  |   |
| 27                                   | 635 635,86                 | 90 343,24 | 635 635,86               | 90 343,24 |                             |  |   |
| 26                                   | 635 632,77                 | 90 344,79 | 635 632,77               | 90 344,79 |                             |  |   |
| 25                                   | 635 626,02                 | 90 347,88 | —                        | —         | —                           | —  | —   |
| 24                                   | 635 626,04                 | 90 347,91 | —                        | —         | —                           | —  | —   |
| 23/нЗ163У                            | 635 622,98                 | 90 349,27 | 635 623,24               | 90 349,43 | Геодезический метод         | 0,10   | $\sqrt{(0,10^2 + 0,10^2)} = 0,10$   |
| 22                                   | 635 621,47                 | 90 345,80 | —                        | —         | —                           | —  | —   |
| 21/нЗ162У                            | 635 620,35                 | 90 343,24 | 635 620,19               | 90 343,38 | Геодезический метод         | 0,10   | $\sqrt{(0,10^2 + 0,10^2)} = 0,10$   |
| 20                                   | 635 616,17                 | 90 335,30 | 635 616,17               | 90 335,30 |                             |  |   |
| 19                                   | 635 615,25                 | 90 333,55 | —                        | —         |                             |  |   |
| 18                                   | 635 614,76                 | 90 331,45 | —                        | —         | —                           | —  | —   |
| 17/нЗ161У                            | 635 614,60                 | 90 330,78 | 635 614,36               | 90 330,89 | Геодезический метод         | 0,10   | $\sqrt{(0,10^2 + 0,10^2)} = 0,10$   |
| 16                                   | 635 627,62                 | 90 325,14 | —                        | —         | —                           | —  | —   |
| 15/нЗ164У                            | 635 637,52                 | 90 320,76 | 635 639,34               | 90 319,78 | Геодезический метод         | 0,10   | $\sqrt{(0,10^2 + 0,10^2)} = 0,10$   |

**2. Сведения о частях границ уточняемого земельного участка с кадастровым номером** 24:50:0100124:19

| Обозначение части границ |           | Горизонтальное проложение (S), м | Описание прохождения части границ | Отметка о наличии земельного спора о местоположении границ земельного участка |
|--------------------------|-----------|----------------------------------|-----------------------------------|---|
| от т.                    | до т.     |                                  |                                   |   |
| 1                        | 2         | 3                                | 4                                 | 5   |
| 15/н3164У                | 29/н3165У | 20,28                            | —                                 | —   |
| 29/н3165У                | 28        | 12,82                            |                                   |   |
| 28                       | 27        | 0,27                             |                                   |   |
| 27                       | 26        | 3,46                             |                                   |   |
| 26                       | 23/н3163У | 10,60                            |                                   |   |
| 23/н3163У                | 21/н3162У | 6,78                             |                                   |   |
| 21/н3162У                | 20        | 9,02                             |                                   |   |
| 20                       | 17/н3161У | 4,77                             |                                   |   |
| 17/н3161У                | 15/н3164У | 27,34                            |                                   |   |

**3. Характеристики уточняемого земельного участка с кадастровым номером** 24:50:0100124:19

| № п/п | Наименование характеристики земельного участка   | Значение характеристики  |
|-------|--|--|
| 1     | 2  | 3  |
| 1     | Площадь земельного участка ± величина погрешности определения площади ( $P \pm \Delta P$ ), м <sup>2</sup>                               | 553 ± 8  |
| 2     | Формула, примененная для расчета предельной допустимой погрешности определения площади земельного участка ( $\Delta P$ ), м <sup>2</sup> | $3,5 * 0,10 * \sqrt{(553,00)} = 8$   |
| 3     | Иные сведения  | В отношении ОН исправлена реестровая ошибка в части местоположения, а именно, координаты поворотных точек границ ЗУ были определены со смещением. Данная ошибка допущена кадастровым инженером, проводившим работы по постановке на КУ объекта недвижимости. |

**1. Сведения о характерных точках границы уточняемого земельного участка с кадастровым номером** 24:50:0100124:3

Зона № 4

| Обозначение характерных точек границ | Существующие координаты, м |   | Уточненные координаты, м |   | Метод определения координат | Средняя квадратическая погрешность определения координат характерной точки (Mt), м | Формулы, примененные для расчета средней квадратической погрешности определения координат характерной точки (Mt), м |
|--------------------------------------|----------------------------|---|--------------------------|---|-----------------------------|--|---|
|                                      | X                          | Y | X                        | Y |                             |  |   |
| 1                                    | 2                          | 3 | 4                        | 5 | 6                           | 7  | 8   |

| 1        | 2          | 3         | 4          | 5         | 6                   | 7    | 8                                 |
|----------|------------|-----------|------------|-----------|---------------------|------|-----------------------------------|
| 1        | 635 588,94 | 90 275,90 | 635 588,94 | 90 275,90 | Геодезический метод | 0,10 | $\sqrt{(0,10^2 + 0,10^2)} = 0,10$ |
| 2        | 635 585,13 | 90 266,49 | 635 585,13 | 90 266,49 |                     |      |                                   |
| 3/н3182У | 635 581,34 | 90 257,05 | 635 581,42 | 90 256,95 |                     |      |                                   |
| 4/н3210У | 635 590,19 | 90 253,10 | 635 587,07 | 90 254,47 |                     |      |                                   |
| 5/н3183У | 635 603,41 | 90 247,29 | 635 603,30 | 90 246,99 |                     |      |                                   |
| 6        | 635 605,14 | 90 246,05 | 635 605,14 | 90 246,05 |                     |      |                                   |
| 7        | 635 606,33 | 90 248,45 | 635 606,33 | 90 248,45 |                     |      |                                   |
| 8        | 635 604,62 | 90 249,32 | 635 604,62 | 90 249,32 |                     |      |                                   |
| 9        | 635 611,95 | 90 265,96 | 635 611,95 | 90 265,96 |                     |      |                                   |
| 10       | 635 611,43 | 90 266,20 | 635 611,43 | 90 266,20 |                     |      |                                   |
| 11       | 635 599,55 | 90 271,21 | 635 599,55 | 90 271,21 |                     |      |                                   |
| 1        | 635 588,94 | 90 275,90 | 635 588,94 | 90 275,90 |                     |      |                                   |

**2. Сведения о частях границ уточняемого земельного участка с кадастровым номером** 24:50:0100124:3

| Обозначение части границ |          | Горизонтальное проложение (S), м | Описание прохождения части границ | Отметка о наличии земельного спора о местоположении границ земельного участка |
|--------------------------|----------|----------------------------------|-----------------------------------|---|
| от т.                    | до т.    |                                  |                                   |   |
| 1                        | 2        | 3                                | 4                                 | 5   |
| 1                        | 2        | 10,15                            | —                                 | —   |
| 2                        | 3/н3182У | 10,24                            |                                   |   |
| 3/н3182У                 | 4/н3210У | 6,17                             |                                   |   |
| 4/н3210У                 | 5/н3183У | 17,87                            |                                   |   |
| 5/н3183У                 | 6        | 2,07                             |                                   |   |
| 6                        | 7        | 2,68                             |                                   |   |
| 7                        | 8        | 1,92                             |                                   |   |
| 8                        | 9        | 18,18                            |                                   |   |
| 9                        | 10       | 0,57                             |                                   |   |
| 10                       | 11       | 12,89                            |                                   |   |
| 11                       | 1        | 11,60                            |                                   |   |

**3. Характеристики уточняемого земельного участка с кадастровым номером** 24:50:0100124:3

| № п/п | Наименование характеристики земельного участка   | Значение характеристики |
|-------|--|-------------------------|
| 1     | 2  | 3                       |
| 1     | Площадь земельного участка ± величина погрешности определения площади ( $P \pm \Delta P$ ), м <sup>2</sup> | 512 ± 8                 |



|   |  |  |
|---|--|--|
| 1 | 2  | 3  |
| 2 | Формула, примененная для расчета предельной допустимой погрешности определения площади земельного участка ( $\Delta P$ ), м <sup>2</sup> | $3,5*0,10*\sqrt{(512,00)} = 8$   |
| 3 | Иные сведения  | В отношении ОН исправлена реестровая ошибка в части местоположения, а именно, координаты поворотных точек границ ЗУ были определены со смещением. Данная ошибка допущена кадастровым инженером, проводившим работы по постановке на КУ объекта недвижимости. |

**1. Сведения о характерных точках границы уточняемого земельного участка с кадастровым номером 24:50:0100124:9**

| Зона № 4                             |                            |           |                          |           |                             |  |   |
|--------------------------------------|----------------------------|-----------|--------------------------|-----------|-----------------------------|--|---|
| Обозначение характерных точек границ | Существующие координаты, м |           | Уточненные координаты, м |           | Метод определения координат | Средняя квадратическая погрешность определения координат характерной точки (Mt), м | Формулы, примененные для расчета средней квадратической погрешности определения координат характерной точки (Mt), м |
|                                      | X                          | Y         | X                        | Y         |                             |  |   |
| 1                                    | 2                          | 3         | 4                        | 5         | 6                           | 7  | 8   |
| 1                                    | 635 630,83                 | 90 300,96 | 635 630,83               | 90 300,96 | Геодезический метод         | 0,10   | $\sqrt{(0,10^2 + 0,10^2)} = 0,10$   |
| 2                                    | 635 624,53                 | 90 303,88 | 635 624,53               | 90 303,88 |                             |  |   |
| 3/н3166У                             | 635 605,45                 | 90 312,90 | 635 605,37               | 90 312,90 |                             |  |   |
| 4/н3219У                             | 635 596,95                 | 90 295,53 | 635 596,83               | 90 295,13 |                             |  |   |
| 5/н3167У                             | 635 596,41                 | 90 294,10 | 635 596,58               | 90 294,31 |                             |  |   |
| 6                                    | 635 611,28                 | 90 289,31 | 635 611,28               | 90 289,31 |                             |  |   |
| 7                                    | 635 623,04                 | 90 283,72 | 635 623,04               | 90 283,72 |                             |  |   |
| 1                                    | 635 630,83                 | 90 300,96 | 635 630,83               | 90 300,96 |                             |  |   |

**2. Сведения о частях границ уточняемого земельного участка с кадастровым номером 24:50:0100124:9**

| Обозначение части границ |          | Горизонтальное проложение (S), м | Описание прохождения части границ | Отметка о наличии земельного спора о местоположении границ земельного участка |
|--------------------------|----------|----------------------------------|-----------------------------------|---|
| от т.                    | до т.    |                                  |                                   |   |
| 1                        | 2        | 3                                | 4                                 | 5   |
| 1                        | 2        | 6,94                             | —                                 | —   |
| 2                        | 3/н3166У | 21,18                            |                                   |   |
| 3/н3166У                 | 4/н3219У | 19,72                            |                                   |   |
| 4/н3219У                 | 5/н3167У | 0,86                             |                                   |   |
| 5/н3167У                 | 6        | 15,53                            |                                   |   |
| 6                        | 7        | 13,02                            |                                   |   |

|  |  |       |  |   |
|--|--|-------|--|---|
| 1  | 2  | 3     | 4  | 5 |
| 7  | 1  | 18,92 | —  | — |
| <b>3. Характеристики уточняемого земельного участка с кадастровым номером</b> <u>24:50:0100124:9</u> |  |       |  |   |
| № п/п  | Наименование характеристики земельного участка   |       | Значение характеристики  |   |
| 1  | 2  |       | 3  |   |
| 1  | Площадь земельного участка ± величина погрешности определения площади ( $P \pm \Delta P$ ), м <sup>2</sup>                               |       | 548 ± 8  |   |
| 2  | Формула, примененная для расчета предельной допустимой погрешности определения площади земельного участка ( $\Delta P$ ), м <sup>2</sup> |       | $3,5 * 0,10 * \sqrt{(548,00)} = 8$   |   |
| 3  | Иные сведения  |       | В отношении ОН исправлена реестровая ошибка в части местоположения, а именно, координаты поворотных точек границ ЗУ были определены со смещением. Данная ошибка допущена кадастровым инженером, проводившим работы по постановке на КУ объекта недвижимости. |   |

**Описание местоположения здания, сооружения, объекта незавершенного строительства на земельном участке**

**1. Сведения о характерных точках контура**

вид объекта недвижимости (здание, сооружение, объект незавершенного строительства)

кадастровый номер (обозначение) 24:50:0100124:22

Зона № 4

| Номер контура | Номера характерных точек контура | Существующие  |   |      | Уточненные    |           |      | Метод определения координат | Средняя квадратическая погрешность определения координат характерной точки (Mt), м | Формулы, примененные для расчета средней квадратической погрешности определения координат характерной точки (Mt), м |
|---------------|----------------------------------|---------------|---|------|---------------|-----------|------|-----------------------------|--|---|
|               |                                  | координаты, м |   | R, м | координаты, м |           | R, м |                             |  |   |
|               |                                  | X             | Y |      | X             | Y         |      |                             |  |   |
| 1             | 2                                | 3             | 4 | 5    | 6             | 7         | 8    | 9                           | 10   | 11  |
| —             | н33170                           | —             | — | —    | 635 636,22    | 90 318,98 | —    | Геодезический метод         | 0,10   | $\sqrt{(0,10^2 + 0,10^2)} = 0,10$   |
|               | н33180                           | —             | — | —    | 635 628,02    | 90 322,75 | —    |                             |  |   |
|               | н33190                           | —             | — | —    | 635 624,85    | 90 315,84 | —    |                             |  |   |
|               | н33200                           | —             | — | —    | 635 633,05    | 90 312,08 | —    |                             |  |   |
|               | н33170                           | —             | — | —    | 635 636,22    | 90 318,98 | —    |                             |  |   |

**2. Характеристики здания, сооружения, объекта незавершенного строительства с кадастровым номером (обозначением) 24:50:0100124:22**

| № п/п | Наименование характеристики  | Значение характеристики |
|-------|--|-------------------------|
| 1     | 2  | 3                       |
| 1     | Вид объекта недвижимости   | Здание                  |
| 2     | Ранее присвоенный государственный учетный номер здания, сооружения, объекта незавершенного строительства (кадастровый, инвентарный или условный номер)       | —                       |
| 3     | Кадастровый номер земельного участка (земельных участков), в границах которого (которых) расположено здание, сооружение, объект незавершенного строительства | 24:50:0100124:10        |
| 4     | Номер кадастрового квартала (кадастровых кварталов), в пределах которого (которых) расположено здание, сооружение, объекта незавершенного строительства      | 24:50:0100124           |

|   |   |   |
|---|---|---|
| 1 | 2   | 3   |
| 5 | Адрес здания, сооружения, объекта незавершенного строительства          | 660030, Российская Федерация, Красноярский край, Красноярск г, 3-я Таймырская ул, д 9, строение 1 |
|   | Местоположение здания, сооружения, объекта незавершенного строительства | —   |
|   | Дополнительные сведения о местоположении                                | —   |
| 6 | Иные сведения   | —   |

**1. Сведения о характерных точках контура**

вид объекта недвижимости (здание, сооружение, объект незавершенного строительства)

кадастровый номер (обозначение) 24:50:0100124:27

Зона № 4

| Номер контура | Номера характерных точек контура | Существующие  |   |      | Уточненные    |           |      | Метод определения координат | Средняя квадратическая погрешность определения координат характерной точки (Mt), м | Формулы, примененные для расчета средней квадратической погрешности определения координат характерной точки (Mt), м |
|---------------|----------------------------------|---------------|---|------|---------------|-----------|------|-----------------------------|--|---|
|               |                                  | координаты, м |   | R, м | координаты, м |           | R, м |                             |  |   |
|               |                                  | X             | Y |      | X             | Y         |      |                             |  |   |
| 1             | 2                                | 3             | 4 | 5    | 6             | 7         | 8    | 9                           | 10   | 11  |
|               | н32490                           | —             | — | —    | 635 586,35    | 90 207,53 | —    | Геодезический метод         | 0,10   | $\sqrt{(0,10^2 + 0,10^2)} = 0,10$   |
|               | н32500                           | —             | — | —    | 635 581,23    | 90 209,47 | —    |                             |  |   |
|               | н32510                           | —             | — | —    | 635 578,81    | 90 203,07 | —    |                             |  |   |
|               | н32520                           | —             | — | —    | 635 583,93    | 90 201,13 | —    |                             |  |   |
|               | н32490                           | —             | — | —    | 635 586,35    | 90 207,53 | —    |                             |  |   |

**2. Характеристики здания, сооружения, объекта незавершенного строительства с кадастровым номером (обозначением) 24:50:0100124:27**

| № п/п | Наименование характеристики  | Значение характеристики |
|-------|--|-------------------------|
| 1     | 2  | 3                       |
| 1     | Вид объекта недвижимости   | Здание                  |
| 2     | Ранее присвоенный государственный учетный номер здания, сооружения, объекта незавершенного строительства (кадастровый, инвентарный или условный номер)       | —                       |
| 3     | Кадастровый номер земельного участка (земельных участков), в границах которого (которых) расположено здание, сооружение, объект незавершенного строительства | 24:50:0100124:14        |

| 1 | 2   | 3  |
|---|---|--|
| 4 | Номер кадастрового квартала (кадастровых кварталов), в пределах которого (которых) расположено здание, сооружение, объекта незавершенного строительства | 24:50:0100124  |
| 5 | Адрес здания, сооружения, объекта незавершенного строительства  | 660030, Российская Федерация, Красноярский край, Красноярск г, 3-я Таймырская ул, д 21 |
|   | Местоположение здания, сооружения, объекта незавершенного строительства   | —  |
|   | Дополнительные сведения о местоположении  | —  |
| 6 | Иные сведения   | —  |

### 1. Сведения о характерных точках контура

вид объекта недвижимости (здание, сооружение, объект незавершенного строительства)

кадастровый номер (обозначение) 24:50:0100124:55

Зона № 4

| Номер контура | Номера характерных точек контура | Существующие  |   |      | Уточненные    |           |      | Метод определения координат | Средняя квадратическая погрешность определения координат характерной точки (Mt), м | Формулы, примененные для расчета средней квадратической погрешности определения координат характерной точки (Mt), м |
|---------------|----------------------------------|---------------|---|------|---------------|-----------|------|-----------------------------|--|---|
|               |                                  | координаты, м |   | R, м | координаты, м |           | R, м |                             |  |   |
|               |                                  | X             | Y |      | X             | Y         |      |                             |  |   |
| 1             | 2                                | 3             | 4 | 5    | 6             | 7         | 8    | 9                           | 10   | 11  |
| —             | н3283О                           | —             | — | —    | 635 547,88    | 90 228,12 | —    | Геодезический метод         | 0,10   | $\sqrt{(0,10^2 + 0,10^2)} = 0,10$   |
|               | н3284О                           | —             | — | —    | 635 549,60    | 90 232,17 | —    |                             |  |   |
|               | н3285О                           | —             | — | —    | 635 543,17    | 90 234,91 | —    |                             |  |   |
|               | н3286О                           | —             | — | —    | 635 541,34    | 90 230,85 | —    |                             |  |   |
|               | н3283О                           | —             | — | —    | 635 547,88    | 90 228,12 | —    |                             |  |   |

### 2. Характеристики здания, сооружения, объекта незавершенного строительства с кадастровым номером (обозначением) 24:50:0100124:55

| № п/п | Наименование характеристики  | Значение характеристики |
|-------|--|-------------------------|
| 1     | 2  | 3                       |
| 1     | Вид объекта недвижимости   | Здание                  |
| 2     | Ранее присвоенный государственный учетный номер здания, сооружения, объекта незавершенного строительства (кадастровый, инвентарный или условный номер) | —                       |

| 1 | 2  | 3  |
|---|--|--|
| 3 | Кадастровый номер земельного участка (земельных участков), в границах которого (которых) расположено здание, сооружение, объект незавершенного строительства | 24:50:0100124:1  |
| 4 | Номер кадастрового квартала (кадастровых кварталов), в пределах которого (которых) расположено здание, сооружение, объекта незавершенного строительства      | 24:50:0100124  |
| 5 | Адрес здания, сооружения, объекта незавершенного строительства   | 660030, Российская Федерация, Красноярский край, Красноярск г, 2-я Таймырская ул, д 20 |
|   | Местоположение здания, сооружения, объекта незавершенного строительства  | —  |
|   | Дополнительные сведения о местоположении   | —  |
| 6 | Иные сведения  | —  |

### 1. Сведения о характерных точках контура

вид объекта недвижимости (здание, сооружение, объект незавершенного строительства)

кадастровый номер (обозначение) 24:50:0100124:56

Зона № 4

| Номер контура | Номера характерных точек контура | Существующие  |   |      | Уточненные    |           |      | Метод определения координат | Средняя квадратическая погрешность определения координат характерной точки (Mt), м | Формулы, примененные для расчета средней квадратической погрешности определения координат характерной точки (Mt), м |
|---------------|----------------------------------|---------------|---|------|---------------|-----------|------|-----------------------------|--|---|
|               |                                  | координаты, м |   | R, м | координаты, м |           | R, м |                             |  |   |
|               |                                  | X             | Y |      | X             | Y         |      |                             |  |   |
| 1             | 2                                | 3             | 4 | 5    | 6             | 7         | 8    | 9                           | 10   | 11  |
| —             | н32530                           | —             | — | —    | 635 604,57    | 90 347,15 | —    | Геодезический метод         | 0,10   | $\sqrt{(0,10^2 + 0,10^2)} = 0,10$   |
|               | н32540                           | —             | — | —    | 635 608,35    | 90 355,66 | —    |                             |  |   |
|               | н32550                           | —             | — | —    | 635 599,49    | 90 359,60 | —    |                             |  |   |
|               | н32560                           | —             | — | —    | 635 595,71    | 90 351,09 | —    |                             |  |   |
|               | н32530                           | —             | — | —    | 635 604,57    | 90 347,15 | —    |                             |  |   |

### 2. Характеристики здания, сооружения, объекта незавершенного строительства с кадастровым номером (обозначением) 24:50:0100124:56

| № п/п | Наименование характеристики | Значение характеристики |
|-------|-----------------------------|-------------------------|
| 1     | 2                           | 3                       |
| 1     | Вид объекта недвижимости    | Здание                  |

| 1 | 2  | 3   |
|---|--|---|
| 2 | Ранее присвоенный государственный учетный номер здания, сооружения, объекта незавершенного строительства (кадастровый, инвентарный или условный номер)       | —   |
| 3 | Кадастровый номер земельного участка (земельных участков), в границах которого (которых) расположено здание, сооружение, объект незавершенного строительства | 24:50:0100124:5   |
| 4 | Номер кадастрового квартала (кадастровых кварталов), в пределах которого (которых) расположено здание, сооружение, объекта незавершенного строительства      | 24:50:0100124   |
| 5 | Адрес здания, сооружения, объекта незавершенного строительства   | 660030, Российская Федерация, Красноярский край, Красноярск г, 2-я Таймырская ул, д 8 |
|   | Местоположение здания, сооружения, объекта незавершенного строительства  | —   |
|   | Дополнительные сведения о местоположении   | —   |
| 6 | Иные сведения  | —   |

### 1. Сведения о характерных точках контура

вид объекта недвижимости (здание, сооружение, объект незавершенного строительства)

кадастровый номер (обозначение) 24:50:0100124:57

Зона № 4

| Номер контура | Номера характерных точек контура | Существующие  |   |      | Уточненные    |           |      | Метод определения координат | Средняя квадратическая погрешность определения координат характерной точки (Mt), м | Формулы, примененные для расчета средней квадратической погрешности определения координат характерной точки (Mt), м |
|---------------|----------------------------------|---------------|---|------|---------------|-----------|------|-----------------------------|--|---|
|               |                                  | координаты, м |   | R, м | координаты, м |           | R, м |                             |  |   |
|               |                                  | X             | Y |      | X             | Y         |      |                             |  |   |
| 1             | 2                                | 3             | 4 | 5    | 6             | 7         | 8    | 9                           | 10   | 11  |
| —             | н32870                           | —             | — | —    | 635 547,08    | 90 223,33 | —    | Геодезический метод         | 0,10   | $\sqrt{(0,10^2 + 0,10^2)} = 0,10$   |
|               | н32880                           | —             | — | —    | 635 548,88    | 90 227,44 | —    |                             |  |   |
|               | н32890                           | —             | — | —    | 635 542,12    | 90 230,28 | —    |                             |  |   |
|               | н32900                           | —             | — | —    | 635 540,36    | 90 226,28 | —    |                             |  |   |
|               | н32870                           | —             | — | —    | 635 547,08    | 90 223,33 | —    |                             |  |   |

**2. Характеристики здания, сооружения, объекта незавершенного строительства с кадастровым номером (обозначением) 24:50:0100124:57**

| № п/п | Наименование характеристики  | Значение характеристики  |
|-------|--|--|
| 1     | 2  | 3  |
| 1     | Вид объекта недвижимости   | Здание   |
| 2     | Ранее присвоенный государственный учетный номер здания, сооружения, объекта незавершенного строительства (кадастровый, инвентарный или условный номер)       | —  |
| 3     | Кадастровый номер земельного участка (земельных участков), в границах которого (которых) расположено здание, сооружение, объект незавершенного строительства | 24:50:0100124:11   |
| 4     | Номер кадастрового квартала (кадастровых кварталов), в пределах которого (которых) расположено здание, сооружение, объекта незавершенного строительства      | 24:50:0100124  |
| 5     | Адрес здания, сооружения, объекта незавершенного строительства   | 660030, Российская Федерация, Красноярский край, Красноярск г, 2-я Таймырская ул, д 22 |
|       | Местоположение здания, сооружения, объекта незавершенного строительства  | —  |
|       | Дополнительные сведения о местоположении   | —  |
| 6     | Иные сведения  | —  |

**1. Сведения о характерных точках контура**

вид объекта недвижимости (здание, сооружение, объект незавершенного строительства) \_\_\_\_\_

кадастровый номер (обозначение) 24:50:0100124:61

Зона № 4

| Номер контура | Номера характерных точек контура | Существующие  |   |      | Уточненные    |           |      | Метод определения координат | Средняя квадратическая погрешность определения координат характерной точки (Mt), м | Формулы, примененные для расчета средней квадратической погрешности определения координат характерной точки (Mt), м |
|---------------|----------------------------------|---------------|---|------|---------------|-----------|------|-----------------------------|--|---|
|               |                                  | координаты, м |   | R, м | координаты, м |           | R, м |                             |  |   |
|               |                                  | X             | Y |      | X             | Y         |      |                             |  |   |
| 1             | 2                                | 3             | 4 | 5    | 6             | 7         | 8    | 9                           | 10   | 11  |
| —             | н3257О                           | —             | — | —    | 635 559,99    | 90 243,43 | —    | Геодезический метод         | 0,10   | $\sqrt{(0,10^2 + 0,10^2)} = 0,10$   |
|               | н3258О                           | —             | — | —    | 635 549,63    | 90 247,20 | —    |                             |  |   |
|               | н3259О                           | —             | — | —    | 635 547,01    | 90 240,61 | —    |                             |  |   |



|   |        |   |   |   |            |           |   |                     |      |                                   |
|---|--------|---|---|---|------------|-----------|---|---------------------|------|-----------------------------------|
| 1 | 2      | 3 | 4 | 5 | 6          | 7         | 8 | 9                   | 10   | 11                                |
| — | н32600 | — | — | — | 635 557,57 | 90 236,76 | — | Геодезический метод | 0,10 | $\sqrt{(0,10^2 + 0,10^2)} = 0,10$ |
|   | н32570 | — | — | — | 635 559,99 | 90 243,43 | — |                     |      |                                   |

**2. Характеристики здания, сооружения, объекта незавершенного строительства с кадастровым номером (обозначением) 24:50:0100124:61**

| № п/п | Наименование характеристики  | Значение характеристики  |
|-------|--|--|
| 1     | 2  | 3  |
| 1     | Вид объекта недвижимости   | Здание   |
| 2     | Ранее присвоенный государственный учетный номер здания, сооружения, объекта незавершенного строительства (кадастровый, инвентарный или условный номер)       | —  |
| 3     | Кадастровый номер земельного участка (земельных участков), в границах которого (которых) расположено здание, сооружение, объект незавершенного строительства | 24:50:0100124:1  |
| 4     | Номер кадастрового квартала (кадастровых кварталов), в пределах которого (которых) расположено здание, сооружение, объекта незавершенного строительства      | 24:50:0100124  |
| 5     | Адрес здания, сооружения, объекта незавершенного строительства   | 660030, Российская Федерация, Красноярский край, Красноярск г, 2-я Таймырская ул, д 20 |
|       | Местоположение здания, сооружения, объекта незавершенного строительства  | —  |
|       | Дополнительные сведения о местоположении   | —  |
| 6     | Иные сведения  | —  |

**1. Сведения о характерных точках контура**

вид объекта недвижимости (здание, сооружение, объект незавершенного строительства)

кадастровый номер (обозначение) 24:50:0100124:64

Зона № 4

| Номер контура | Номера характерных точек контура | Существующие  |   |      | Уточненные    |           |      | Метод определения координат | Средняя квадратическая погрешность определения координат характерной точки (Mt), м | Формулы, примененные для расчета средней квадратической погрешности определения координат характерной точки (Mt), м |
|---------------|----------------------------------|---------------|---|------|---------------|-----------|------|-----------------------------|--|---|
|               |                                  | координаты, м |   | R, м | координаты, м |           | R, м |                             |  |   |
|               |                                  | X             | Y |      | X             | Y         |      |                             |  |   |
| 1             | 2                                | 3             | 4 | 5    | 6             | 7         | 8    | 9                           | 10   | 11  |
| —             | н32610                           | —             | — | —    | 635 542,08    | 90 210,41 | —    | Геодезический метод         | 0,10   | $\sqrt{(0,10^2 + 0,10^2)} = 0,10$   |

| 1 | 2      | 3 | 4 | 5 | 6          | 7         | 8 | 9                   | 10   | 11                                |
|---|--------|---|---|---|------------|-----------|---|---------------------|------|-----------------------------------|
| — | н3262О | — | — | — | 635 545,47 | 90 217,95 | — | Геодезический метод | 0,10 | $\sqrt{(0,10^2 + 0,10^2)} = 0,10$ |
|   | н3263О | — | — | — | 635 538,18 | 90 221,23 | — |                     |      |                                   |
|   | н3264О | — | — | — | 635 534,78 | 90 213,69 | — |                     |      |                                   |
|   | н3261О | — | — | — | 635 542,08 | 90 210,41 | — |                     |      |                                   |

**2. Характеристики здания, сооружения, объекта незавершенного строительства с кадастровым номером (обозначением) 24:50:0100124:64**

| № п/п | Наименование характеристики  | Значение характеристики  |
|-------|--|--|
| 1     | 2  | 3  |
| 1     | Вид объекта недвижимости   | Здание   |
| 2     | Ранее присвоенный государственный учетный номер здания, сооружения, объекта незавершенного строительства (кадастровый, инвентарный или условный номер)       | —  |
| 3     | Кадастровый номер земельного участка (земельных участков), в границах которого (которых) расположено здание, сооружение, объект незавершенного строительства | 24:50:0100124:11   |
| 4     | Номер кадастрового квартала (кадастровых кварталов), в пределах которого (которых) расположено здание, сооружение, объекта незавершенного строительства      | 24:50:0100124  |
| 5     | Адрес здания, сооружения, объекта незавершенного строительства   | 660030, Российская Федерация, Красноярский край, Красноярск г, 2-я Таймырская ул, д 22 |
|       | Местоположение здания, сооружения, объекта незавершенного строительства  | —  |
|       | Дополнительные сведения о местоположении   | —  |
| 6     | Иные сведения  | —  |

**1. Сведения о характерных точках контура**

вид объекта недвижимости (здание, сооружение, объект незавершенного строительства)

кадастровый номер (обозначение) 24:50:0100124:67

Зона № 4

| Номер контура | Номера характерных точек контура | Существующие  |   |      | Уточненные    |           |      | Метод определения координат | Средняя квадратическая погрешность определения координат характерной точки (Mt), м | Формулы, примененные для расчета средней квадратической погрешности определения координат характерной точки (Mt), м |
|---------------|----------------------------------|---------------|---|------|---------------|-----------|------|-----------------------------|--|---|
|               |                                  | координаты, м |   | R, м | координаты, м |           | R, м |                             |  |   |
|               |                                  | X             | Y |      | X             | Y         |      |                             |  |   |
| 1             | 2                                | 3             | 4 | 5    | 6             | 7         | 8    | 9                           | 10   | 11  |
| —             | н3265O                           | —             | — | —    | 635 642,30    | 90 332,31 | —    | Геодезический метод         | 0,10   | $\sqrt{(0,10^2 + 0,10^2)} = 0,10$   |
|               | н3266O                           | —             | — | —    | 635 645,46    | 90 339,03 | —    |                             |  |   |
|               | н3267O                           | —             | — | —    | 635 638,07    | 90 342,35 | —    |                             |  |   |
|               | н3268O                           | —             | — | —    | 635 634,97    | 90 335,76 | —    |                             |  |   |
|               | н3265O                           | —             | — | —    | 635 642,30    | 90 332,31 | —    |                             |  |   |

**2. Характеристики здания, сооружения, объекта незавершенного строительства с кадастровым номером (обозначением) 24:50:0100124:67**

| № п/п | Наименование характеристики  | Значение характеристики |
|-------|--|-------------------------|
| 1     | 2  | 3                       |
| 1     | Вид объекта недвижимости   | Здание                  |
| 2     | Ранее присвоенный государственный учетный номер здания, сооружения, объекта незавершенного строительства (кадастровый, инвентарный или условный номер)       | —                       |
| 3     | Кадастровый номер земельного участка (земельных участков), в границах которого (которых) расположено здание, сооружение, объект незавершенного строительства | 24:50:0100124:19        |
| 4     | Номер кадастрового квартала (кадастровых кварталов), в пределах которого (которых) расположено здание, сооружение, объекта незавершенного строительства      | 24:50:0100124           |

| 1 | 2   | 3   |
|---|---|---|
| 5 | Адрес здания, сооружения, объекта незавершенного строительства          | 660030, Российская Федерация, Красноярский край, Красноярск г, 3-я Таймырская ул, д 7 |
|   | Местоположение здания, сооружения, объекта незавершенного строительства | —   |
|   | Дополнительные сведения о местоположении                                | —   |
| 6 | Иные сведения   | —   |

### 1. Сведения о характерных точках контура

вид объекта недвижимости (здание, сооружение, объект незавершенного строительства)

кадастровый номер (обозначение) 24:50:0100124:68

Зона № 4

| Номер контура | Номера характерных точек контура | Существующие  |   |      | Уточненные    |           |      | Метод определения координат | Средняя квадратическая погрешность определения координат характерной точки (Mt), м | Формулы, примененные для расчета средней квадратической погрешности определения координат характерной точки (Mt), м |
|---------------|----------------------------------|---------------|---|------|---------------|-----------|------|-----------------------------|--|---|
|               |                                  | координаты, м |   | R, м | координаты, м |           | R, м |                             |  |   |
|               |                                  | X             | Y |      | X             | Y         |      |                             |  |   |
| 1             | 2                                | 3             | 4 | 5    | 6             | 7         | 8    | 9                           | 10   | 11  |
| —             | н32690                           | —             | — | —    | 635 567,43    | 90 263,92 | —    | Геодезический метод         | 0,10   | $\sqrt{(0,10^2 + 0,10^2)} = 0,10$   |
|               | н32700                           | —             | — | —    | 635 570,45    | 90 271,56 | —    |                             |  |   |
|               | н32710                           | —             | — | —    | 635 561,79    | 90 275,00 | —    |                             |  |   |
|               | н32720                           | —             | — | —    | 635 558,53    | 90 267,45 | —    |                             |  |   |
|               | н32690                           | —             | — | —    | 635 567,43    | 90 263,92 | —    |                             |  |   |

### 2. Характеристики здания, сооружения, объекта незавершенного строительства с кадастровым номером (обозначением) 24:50:0100124:68

| № п/п | Наименование характеристики  | Значение характеристики |
|-------|--|-------------------------|
| 1     | 2  | 3                       |
| 1     | Вид объекта недвижимости   | Здание                  |
| 2     | Ранее присвоенный государственный учетный номер здания, сооружения, объекта незавершенного строительства (кадастровый, инвентарный или условный номер)       | —                       |
| 3     | Кадастровый номер земельного участка (земельных участков), в границах которого (которых) расположено здание, сооружение, объект незавершенного строительства | 24:50:0100124:15        |

| 1 | 2   | 3  |
|---|---|--|
| 4 | Номер кадастрового квартала (кадастровых кварталов), в пределах которого (которых) расположено здание, сооружение, объекта незавершенного строительства | 24:50:0100124  |
| 5 | Адрес здания, сооружения, объекта незавершенного строительства  | 660030, Российская Федерация, Красноярский край, Красноярск г, 2-я Таймырская ул, д 16 |
|   | Местоположение здания, сооружения, объекта незавершенного строительства   | —  |
|   | Дополнительные сведения о местоположении  | —  |
| 6 | Иные сведения   | —  |

### 1. Сведения о характерных точках контура

вид объекта недвижимости (здание, сооружение, объект незавершенного строительства)

кадастровый номер (обозначение) 24:50:0100124:69

Зона № 4

| Номер контура | Номера характерных точек контура | Существующие  |   |      | Уточненные    |           |      | Метод определения координат | Средняя квадратическая погрешность определения координат характерной точки (Mt), м | Формулы, примененные для расчета средней квадратической погрешности определения координат характерной точки (Mt), м |
|---------------|----------------------------------|---------------|---|------|---------------|-----------|------|-----------------------------|--|---|
|               |                                  | координаты, м |   | R, м | координаты, м |           | R, м |                             |  |   |
|               |                                  | X             | Y |      | X             | Y         |      |                             |  |   |
| 1             | 2                                | 3             | 4 | 5    | 6             | 7         | 8    | 9                           | 10   | 11  |
| —             | н3291О                           | —             | — | —    | 635 570,69    | 90 278,14 | —    | Геодезический метод         | 0,10   | $\sqrt{(0,10^2 + 0,10^2)} = 0,10$   |
|               | н3292О                           | —             | — | —    | 635 572,39    | 90 282,38 | —    |                             |  |   |
|               | н3293О                           | —             | — | —    | 635 566,18    | 90 284,89 | —    |                             |  |   |
|               | н3294О                           | —             | — | —    | 635 564,34    | 90 280,65 | —    |                             |  |   |
|               | н3291О                           | —             | — | —    | 635 570,69    | 90 278,14 | —    |                             |  |   |

### 2. Характеристики здания, сооружения, объекта незавершенного строительства с кадастровым номером (обозначением) 24:50:0100124:69

| № п/п | Наименование характеристики  | Значение характеристики |
|-------|--|-------------------------|
| 1     | 2  | 3                       |
| 1     | Вид объекта недвижимости   | Здание                  |
| 2     | Ранее присвоенный государственный учетный номер здания, сооружения, объекта незавершенного строительства (кадастровый, инвентарный или условный номер) | —                       |

| 1 | 2  | 3  |
|---|--|--|
| 3 | Кадастровый номер земельного участка (земельных участков), в границах которого (которых) расположено здание, сооружение, объект незавершенного строительства | 24:50:0100124:15   |
| 4 | Номер кадастрового квартала (кадастровых кварталов), в пределах которого (которых) расположено здание, сооружение, объекта незавершенного строительства      | 24:50:0100124  |
| 5 | Адрес здания, сооружения, объекта незавершенного строительства   | 660030, Российская Федерация, Красноярский край, Красноярск г, 2-я Таймырская ул, д 16 |
|   | Местоположение здания, сооружения, объекта незавершенного строительства  | —  |
|   | Дополнительные сведения о местоположении   | —  |
| 6 | Иные сведения  | —  |

### 1. Сведения о характерных точках контура

вид объекта недвижимости (здание, сооружение, объект незавершенного строительства)

кадастровый номер (обозначение) 24:50:0100124:72

Зона № 4

| Номер контура | Номера характерных точек контура | Существующие  |   |      | Уточненные    |           |      | Метод определения координат | Средняя квадратическая погрешность определения координат характерной точки (Mt), м | Формулы, примененные для расчета средней квадратической погрешности определения координат характерной точки (Mt), м |
|---------------|----------------------------------|---------------|---|------|---------------|-----------|------|-----------------------------|--|---|
|               |                                  | координаты, м |   | R, м | координаты, м |           | R, м |                             |  |   |
|               |                                  | X             | Y |      | X             | Y         |      |                             |  |   |
| 1             | 2                                | 3             | 4 | 5    | 6             | 7         | 8    | 9                           | 10   | 11  |
| —             | н3321О                           | —             | — | —    | 635 633,50    | 90 307,26 | —    | Геодезический метод         | 0,10   | $\sqrt{(0,10^2 + 0,10^2)} = 0,10$   |
|               | н3322О                           | —             | — | —    | 635 627,58    | 90 309,82 | —    |                             |  |   |
|               | н3323О                           | —             | — | —    | 635 624,92    | 90 303,87 | —    |                             |  |   |
|               | н3324О                           | —             | — | —    | 635 630,76    | 90 301,19 | —    |                             |  |   |
|               | н3321О                           | —             | — | —    | 635 633,50    | 90 307,26 | —    |                             |  |   |

### 2. Характеристики здания, сооружения, объекта незавершенного строительства с кадастровым номером (обозначением) 24:50:0100124:72

| № п/п | Наименование характеристики | Значение характеристики |
|-------|-----------------------------|-------------------------|
| 1     | 2                           | 3                       |
| 1     | Вид объекта недвижимости    | Здание                  |

| 1 | 2  | 3   |
|---|--|---|
| 2 | Ранее присвоенный государственный учетный номер здания, сооружения, объекта незавершенного строительства (кадастровый, инвентарный или условный номер)       | —   |
| 3 | Кадастровый номер земельного участка (земельных участков), в границах которого (которых) расположено здание, сооружение, объект незавершенного строительства | 24:50:0100124:10  |
| 4 | Номер кадастрового квартала (кадастровых кварталов), в пределах которого (которых) расположено здание, сооружение, объекта незавершенного строительства      | 24:50:0100124   |
| 5 | Адрес здания, сооружения, объекта незавершенного строительства   | 660030, Российская Федерация, Красноярский край, Красноярск г, 3-я Таймырская ул, д 9 |
|   | Местоположение здания, сооружения, объекта незавершенного строительства  | —   |
|   | Дополнительные сведения о местоположении   | —   |
| 6 | Иные сведения  | —   |

### 1. Сведения о характерных точках контура

вид объекта недвижимости (здание, сооружение, объект незавершенного строительства)

кадастровый номер (обозначение) 24:50:0100124:73

Зона № 4

| Номер контура | Номера характерных точек контура | Существующие  |   |      | Уточненные    |           |      | Метод определения координат | Средняя квадратическая погрешность определения координат характерной точки (Mt), м | Формулы, примененные для расчета средней квадратической погрешности определения координат характерной точки (Mt), м |
|---------------|----------------------------------|---------------|---|------|---------------|-----------|------|-----------------------------|--|---|
|               |                                  | координаты, м |   | R, м | координаты, м |           | R, м |                             |  |   |
|               |                                  | X             | Y |      | X             | Y         |      |                             |  |   |
| 1             | 2                                | 3             | 4 | 5    | 6             | 7         | 8    | 9                           | 10   | 11  |
| —             | н32730                           | —             | — | —    | 635 533,57    | 90 190,02 | —    | Геодезический метод         | 0,10   | $\sqrt{(0,10^2 + 0,10^2)} = 0,10$   |
|               | н32740                           | —             | — | —    | 635 537,74    | 90 199,63 | —    |                             |  |   |
|               | н32750                           | —             | — | —    | 635 530,12    | 90 202,94 | —    |                             |  |   |
|               | н32760                           | —             | — | —    | 635 525,94    | 90 193,33 | —    |                             |  |   |
|               | н32730                           | —             | — | —    | 635 533,57    | 90 190,02 | —    |                             |  |   |

| 2. Характеристики здания, сооружения, объекта незавершенного строительства с кадастровым номером (обозначением) 24:50:0100124:73 |  |  |
|--|--|--|
| № п/п  | Наименование характеристики  | Значение характеристики  |
| 1  | 2  | 3  |
| 1  | Вид объекта недвижимости   | Здание   |
| 2  | Ранее присвоенный государственный учетный номер здания, сооружения, объекта незавершенного строительства (кадастровый, инвентарный или условный номер)       | —  |
| 3  | Кадастровый номер земельного участка (земельных участков), в границах которого (которых) расположено здание, сооружение, объект незавершенного строительства | 24:50:0100124:8  |
| 4  | Номер кадастрового квартала (кадастровых кварталов), в пределах которого (которых) расположено здание, сооружение, объекта незавершенного строительства      | 24:50:0100124  |
| 5  | Адрес здания, сооружения, объекта незавершенного строительства   | 660030, Российская Федерация, Красноярский край, Красноярск г, 2-я Таймырская ул, д 24 |
|  | Местоположение здания, сооружения, объекта незавершенного строительства  | —  |
|  | Дополнительные сведения о местоположении   | —  |
| 6  | Иные сведения  | —  |

### 1. Сведения о характерных точках контура

| вид объекта недвижимости (здание, сооружение, объект незавершенного строительства) |                                  |               |   |      |               |           |      |                             |  |   |
|--|----------------------------------|---------------|---|------|---------------|-----------|------|-----------------------------|--|---|
| кадастровый номер (обозначение) 24:50:0100124:74                                   |                                  |               |   |      |               |           |      |                             |  |   |
| Зона № 4   |                                  |               |   |      |               |           |      |                             |  |   |
| Номер контура  | Номера характерных точек контура | Существующие  |   |      | Уточненные    |           |      | Метод определения координат | Средняя квадратическая погрешность определения координат характерной точки (Mt), м | Формулы, примененные для расчета средней квадратической погрешности определения координат характерной точки (Mt), м |
|  |                                  | координаты, м |   | R, м | координаты, м |           | R, м |                             |  |   |
|  |                                  | X             | Y |      | X             | Y         |      |                             |  |   |
| 1  | 2                                | 3             | 4 | 5    | 6             | 7         | 8    | 9                           | 10   | 11  |
| —  | н3277О                           | —             | — | —    | 635 573,57    | 90 284,11 | —    | Геодезический метод         | 0,10   | $\sqrt{(0,10^2 + 0,10^2)} = 0,10$   |
|  | н3278О                           | —             | — | —    | 635 577,32    | 90 293,00 | —    |                             |  |   |
|  | н3279О                           | —             | — | —    | 635 570,90    | 90 295,71 | —    |                             |  |   |



|   |        |   |   |   |            |           |   |                     |      |                                   |
|---|--------|---|---|---|------------|-----------|---|---------------------|------|-----------------------------------|
| 1 | 2      | 3 | 4 | 5 | 6          | 7         | 8 | 9                   | 10   | 11                                |
| — | н32800 | — | — | — | 635 567,10 | 90 286,84 | — | Геодезический метод | 0,10 | $\sqrt{(0,10^2 + 0,10^2)} = 0,10$ |
|   | н32770 | — | — | — | 635 573,57 | 90 284,11 | — |                     |      |                                   |

**2. Характеристики здания, сооружения, объекта незавершенного строительства с кадастровым номером (обозначением) 24:50:0100124:74**

| № п/п | Наименование характеристики  | Значение характеристики  |
|-------|--|--|
| 1     | 2  | 3  |
| 1     | Вид объекта недвижимости   | Здание   |
| 2     | Ранее присвоенный государственный учетный номер здания, сооружения, объекта незавершенного строительства (кадастровый, инвентарный или условный номер)       | —  |
| 3     | Кадастровый номер земельного участка (земельных участков), в границах которого (которых) расположено здание, сооружение, объект незавершенного строительства | 24:50:0100124:18   |
| 4     | Номер кадастрового квартала (кадастровых кварталов), в пределах которого (которых) расположено здание, сооружение, объекта незавершенного строительства      | 24:50:0100124  |
| 5     | Адрес здания, сооружения, объекта незавершенного строительства   | 660030, Российская Федерация, Красноярский край, Красноярск г, 2-я Таймырская ул, д 14 |
|       | Местоположение здания, сооружения, объекта незавершенного строительства  | —  |
|       | Дополнительные сведения о местоположении   | —  |
| 6     | Иные сведения  | —  |

**1. Сведения о характерных точках контура**

вид объекта недвижимости (здание, сооружение, объект незавершенного строительства)

кадастровый номер (обозначение) 24:50:0100124:76

Зона № 4

| Номер контура | Номера характерных точек контура | Существующие  |   |      | Уточненные    |           |      | Метод определения координат | Средняя квадратическая погрешность определения координат характерной точки (Mt), м | Формулы, примененные для расчета средней квадратической погрешности определения координат характерной точки (Mt), м |
|---------------|----------------------------------|---------------|---|------|---------------|-----------|------|-----------------------------|--|---|
|               |                                  | координаты, м |   | R, м | координаты, м |           | R, м |                             |  |   |
|               |                                  | X             | Y |      | X             | Y         |      |                             |  |   |
| 1             | 2                                | 3             | 4 | 5    | 6             | 7         | 8    | 9                           | 10   | 11  |
| —             | н32950                           | —             | — | —    | 635 577,41    | 90 298,71 | —    | Геодезический метод         | 0,10   | $\sqrt{(0,10^2 + 0,10^2)} = 0,10$   |

| 1 | 2      | 3 | 4 | 5 | 6          | 7         | 8 | 9                   | 10   | 11                                |
|---|--------|---|---|---|------------|-----------|---|---------------------|------|-----------------------------------|
| — | н32960 | — | — | — | 635 578,86 | 90 301,88 | — | Геодезический метод | 0,10 | $\sqrt{(0,10^2 + 0,10^2)} = 0,10$ |
|   | н32970 | — | — | — | 635 574,54 | 90 303,86 | — |                     |      |                                   |
|   | н32980 | — | — | — | 635 573,09 | 90 300,70 | — |                     |      |                                   |
|   | н32950 | — | — | — | 635 577,41 | 90 298,71 | — |                     |      |                                   |

**2. Характеристики здания, сооружения, объекта незавершенного строительства с кадастровым номером (обозначением) 24:50:0100124:76**

| № п/п | Наименование характеристики  | Значение характеристики  |
|-------|--|--|
| 1     | 2  | 3  |
| 1     | Вид объекта недвижимости   | Здание   |
| 2     | Ранее присвоенный государственный учетный номер здания, сооружения, объекта незавершенного строительства (кадастровый, инвентарный или условный номер)       | —  |
| 3     | Кадастровый номер земельного участка (земельных участков), в границах которого (которых) расположено здание, сооружение, объект незавершенного строительства | 24:50:0100124:18   |
| 4     | Номер кадастрового квартала (кадастровых кварталов), в пределах которого (которых) расположено здание, сооружение, объекта незавершенного строительства      | 24:50:0100124  |
| 5     | Адрес здания, сооружения, объекта незавершенного строительства   | 660030, Российская Федерация, Красноярский край, Красноярск г, 2-я Таймырская ул, д 14 |
|       | Местоположение здания, сооружения, объекта незавершенного строительства  | —  |
|       | Дополнительные сведения о местоположении   | —  |
| 6     | Иные сведения  | —  |

**1. Сведения о характерных точках контура**

вид объекта недвижимости (здание, сооружение, объект незавершенного строительства)

кадастровый номер (обозначение) 24:50:0100124:78

Зона № 4

| Номер контура | Номера характерных точек контура | Существующие  |   |      | Уточненные    |           |      | Метод определения координат | Средняя квадратическая погрешность определения координат характерной точки (Mt), м | Формулы, примененные для расчета средней квадратической погрешности определения координат характерной точки (Mt), м |
|---------------|----------------------------------|---------------|---|------|---------------|-----------|------|-----------------------------|--|---|
|               |                                  | координаты, м |   | R, м | координаты, м |           | R, м |                             |  |   |
|               |                                  | X             | Y |      | X             | Y         |      |                             |  |   |
| 1             | 2                                | 3             | 4 | 5    | 6             | 7         | 8    | 9                           | 10   | 11  |
| —             | н33250                           | —             | — | —    | 635 617,62    | 90 314,91 | —    | Геодезический метод         | 0,10   | $\sqrt{(0,10^2 + 0,10^2)} = 0,10$   |
|               | н33260                           | —             | — | —    | 635 612,47    | 90 317,10 | —    |                             |  |   |
|               | н33270                           | —             | — | —    | 635 610,46    | 90 312,39 | —    |                             |  |   |
|               | н33280                           | —             | — | —    | 635 615,61    | 90 310,19 | —    |                             |  |   |
|               | н33250                           | —             | — | —    | 635 617,62    | 90 314,91 | —    |                             |  |   |

**2. Характеристики здания, сооружения, объекта незавершенного строительства с кадастровым номером (обозначением) 24:50:0100124:78**

| № п/п | Наименование характеристики  | Значение характеристики |
|-------|--|-------------------------|
| 1     | 2  | 3                       |
| 1     | Вид объекта недвижимости   | Здание                  |
| 2     | Ранее присвоенный государственный учетный номер здания, сооружения, объекта незавершенного строительства (кадастровый, инвентарный или условный номер)       | —                       |
| 3     | Кадастровый номер земельного участка (земельных участков), в границах которого (которых) расположено здание, сооружение, объект незавершенного строительства | 24:50:0100124:10        |
| 4     | Номер кадастрового квартала (кадастровых кварталов), в пределах которого (которых) расположено здание, сооружение, объекта незавершенного строительства      | 24:50:0100124           |

| 1 | 2   | 3   |
|---|---|---|
| 5 | Адрес здания, сооружения, объекта незавершенного строительства          | 660030, Российская Федерация, Красноярский край, Красноярск г, 3-я Таймырская ул, д 9 |
|   | Местоположение здания, сооружения, объекта незавершенного строительства | —   |
|   | Дополнительные сведения о местоположении                                | —   |
| 6 | Иные сведения   | —   |

### 1. Сведения о характерных точках контура

вид объекта недвижимости (здание, сооружение, объект незавершенного строительства)

кадастровый номер (обозначение) 24:50:0100124:79

Зона № 4

| Номер контура | Номера характерных точек контура | Существующие  |   |      | Уточненные    |           |      | Метод определения координат | Средняя квадратическая погрешность определения координат характерной точки (Mt), м | Формулы, примененные для расчета средней квадратической погрешности определения координат характерной точки (Mt), м |
|---------------|----------------------------------|---------------|---|------|---------------|-----------|------|-----------------------------|--|---|
|               |                                  | координаты, м |   | R, м | координаты, м |           | R, м |                             |  |   |
|               |                                  | X             | Y |      | X             | Y         |      |                             |  |   |
| 1             | 2                                | 3             | 4 | 5    | 6             | 7         | 8    | 9                           | 10   | 11  |
| —             | н3299О                           | —             | — | —    | 635 585,34    | 90 311,69 | —    | Геодезический метод         | 0,10   | $\sqrt{(0,10^2 + 0,10^2)} = 0,10$   |
|               | н3300О                           | —             | — | —    | 635 588,53    | 90 318,54 | —    |                             |  |   |
|               | н3301О                           | —             | — | —    | 635 582,29    | 90 321,45 | —    |                             |  |   |
|               | н3302О                           | —             | — | —    | 635 579,20    | 90 314,55 | —    |                             |  |   |
|               | н3299О                           | —             | — | —    | 635 585,34    | 90 311,69 | —    |                             |  |   |

### 2. Характеристики здания, сооружения, объекта незавершенного строительства с кадастровым номером (обозначением) 24:50:0100124:79

| № п/п | Наименование характеристики  | Значение характеристики |
|-------|--|-------------------------|
| 1     | 2  | 3                       |
| 1     | Вид объекта недвижимости   | Здание                  |
| 2     | Ранее присвоенный государственный учетный номер здания, сооружения, объекта незавершенного строительства (кадастровый, инвентарный или условный номер)       | —                       |
| 3     | Кадастровый номер земельного участка (земельных участков), в границах которого (которых) расположено здание, сооружение, объект незавершенного строительства | 24:50:0100124:6         |

| 1 | 2   | 3  |
|---|---|--|
| 4 | Номер кадастрового квартала (кадастровых кварталов), в пределах которого (которых) расположено здание, сооружение, объекта незавершенного строительства | 24:50:0100124  |
| 5 | Адрес здания, сооружения, объекта незавершенного строительства  | 660030, Российская Федерация, Красноярский край, Красноярск г, 2-я Таймырская ул, д 12 |
|   | Местоположение здания, сооружения, объекта незавершенного строительства   | —  |
|   | Дополнительные сведения о местоположении  | —  |
| 6 | Иные сведения   | —  |

### 1. Сведения о характерных точках контура

вид объекта недвижимости (здание, сооружение, объект незавершенного строительства)

кадастровый номер (обозначение) 24:50:0100124:82

Зона № 4

| Номер контура | Номера характерных точек контура | Существующие  |   |      | Уточненные    |           |      | Метод определения координат | Средняя квадратическая погрешность определения координат характерной точки (Mt), м | Формулы, примененные для расчета средней квадратической погрешности определения координат характерной точки (Mt), м |
|---------------|----------------------------------|---------------|---|------|---------------|-----------|------|-----------------------------|--|---|
|               |                                  | координаты, м |   | R, м | координаты, м |           | R, м |                             |  |   |
|               |                                  | X             | Y |      | X             | Y         |      |                             |  |   |
| 1             | 2                                | 3             | 4 | 5    | 6             | 7         | 8    | 9                           | 10   | 11  |
| —             | н3303О                           | —             | — | —    | 635 606,36    | 90 254,24 | —    | Геодезический метод         | 0,10   | $\sqrt{(0,10^2 + 0,10^2)} = 0,10$   |
|               | н3304О                           | —             | — | —    | 635 610,89    | 90 264,30 | —    |                             |  |   |
|               | н3305О                           | —             | — | —    | 635 605,29    | 90 266,82 | —    |                             |  |   |
|               | н3306О                           | —             | — | —    | 635 600,76    | 90 256,76 | —    |                             |  |   |
|               | н3303О                           | —             | — | —    | 635 606,36    | 90 254,24 | —    |                             |  |   |

### 2. Характеристики здания, сооружения, объекта незавершенного строительства с кадастровым номером (обозначением) 24:50:0100124:82

| № п/п | Наименование характеристики  | Значение характеристики |
|-------|--|-------------------------|
| 1     | 2  | 3                       |
| 1     | Вид объекта недвижимости   | Здание                  |
| 2     | Ранее присвоенный государственный учетный номер здания, сооружения, объекта незавершенного строительства (кадастровый, инвентарный или условный номер) | —                       |

| 1 | 2  | 3  |
|---|--|--|
| 3 | Кадастровый номер земельного участка (земельных участков), в границах которого (которых) расположено здание, сооружение, объект незавершенного строительства | 24:50:0100124:3  |
| 4 | Номер кадастрового квартала (кадастровых кварталов), в пределах которого (которых) расположено здание, сооружение, объекта незавершенного строительства      | 24:50:0100124  |
| 5 | Адрес здания, сооружения, объекта незавершенного строительства   | 660030, Российская Федерация, Красноярский край, Красноярск г, 3-я Таймырская ул, д 15 |
|   | Местоположение здания, сооружения, объекта незавершенного строительства  | —  |
|   | Дополнительные сведения о местоположении   | —  |
| 6 | Иные сведения  | —  |

### 1. Сведения о характерных точках контура

вид объекта недвижимости (здание, сооружение, объект незавершенного строительства)

кадастровый номер (обозначение) 24:50:0100124:83

Зона № 4

| Номер контура | Номера характерных точек контура | Существующие  |   |      | Уточненные    |           |      | Метод определения координат | Средняя квадратическая погрешность определения координат характерной точки (Mt), м | Формулы, примененные для расчета средней квадратической погрешности определения координат характерной точки (Mt), м |
|---------------|----------------------------------|---------------|---|------|---------------|-----------|------|-----------------------------|--|---|
|               |                                  | координаты, м |   | R, м | координаты, м |           | R, м |                             |  |   |
|               |                                  | X             | Y |      | X             | Y         |      |                             |  |   |
| 1             | 2                                | 3             | 4 | 5    | 6             | 7         | 8    | 9                           | 10   | 11  |
| —             | н3245O                           | —             | — | —    | 635 614,07    | 90 272,45 | —    | Геодезический метод         | 0,10   | $\sqrt{(0,10^2 + 0,10^2)} = 0,10$   |
|               | н3246O                           | —             | — | —    | 635 618,72    | 90 282,46 | —    |                             |  |   |
|               | н3247O                           | —             | — | —    | 635 610,46    | 90 286,29 | —    |                             |  |   |
|               | н3248O                           | —             | — | —    | 635 605,82    | 90 276,27 | —    |                             |  |   |
|               | н3245O                           | —             | — | —    | 635 614,07    | 90 272,45 | —    |                             |  |   |

### 2. Характеристики здания, сооружения, объекта незавершенного строительства с кадастровым номером (обозначением) 24:50:0100124:83

| № п/п | Наименование характеристики | Значение характеристики |
|-------|-----------------------------|-------------------------|
| 1     | 2                           | 3                       |
| 1     | Вид объекта недвижимости    | Здание                  |

| 1 | 2  | 3  |
|---|--|--|
| 2 | Ранее присвоенный государственный учетный номер здания, сооружения, объекта незавершенного строительства (кадастровый, инвентарный или условный номер)       | —  |
| 3 | Кадастровый номер земельного участка (земельных участков), в границах которого (которых) расположено здание, сооружение, объект незавершенного строительства | 24:50:0100124:12   |
| 4 | Номер кадастрового квартала (кадастровых кварталов), в пределах которого (которых) расположено здание, сооружение, объекта незавершенного строительства      | 24:50:0100124  |
| 5 | Адрес здания, сооружения, объекта незавершенного строительства   | 660030, Российская Федерация, Красноярский край, Красноярск г, 3-я Таймырская ул, д 13 |
|   | Местоположение здания, сооружения, объекта незавершенного строительства  | —  |
|   | Дополнительные сведения о местоположении   | —  |
| 6 | Иные сведения  | —  |

### 1. Сведения о характерных точках контура

вид объекта недвижимости (здание, сооружение, объект незавершенного строительства)

кадастровый номер (обозначение) 24:50:0100124:86

Зона № 4

| Номер контура | Номера характерных точек контура | Существующие  |   |      | Уточненные    |           |      | Метод определения координат | Средняя квадратическая погрешность определения координат характерной точки (Mt), м | Формулы, примененные для расчета средней квадратической погрешности определения координат характерной точки (Mt), м |
|---------------|----------------------------------|---------------|---|------|---------------|-----------|------|-----------------------------|--|---|
|               |                                  | координаты, м |   | R, м | координаты, м |           | R, м |                             |  |   |
|               |                                  | X             | Y |      | X             | Y         |      |                             |  |   |
| 1             | 2                                | 3             | 4 | 5    | 6             | 7         | 8    | 9                           | 10   | 11  |
| —             | н3307О                           | —             | — | —    | 635 597,71    | 90 334,70 | —    | Геодезический метод         | 0,10   | $\sqrt{(0,10^2 + 0,10^2)} = 0,10$   |
|               | н3308О                           | —             | — | —    | 635 589,83    | 90 338,11 | —    |                             |  |   |
|               | н3309О                           | —             | — | —    | 635 584,75    | 90 326,36 | —    |                             |  |   |
|               | н3310О                           | —             | — | —    | 635 592,63    | 90 322,95 | —    |                             |  |   |
|               | н3307О                           | —             | — | —    | 635 597,71    | 90 334,70 | —    |                             |  |   |

| 2. Характеристики здания, сооружения, объекта незавершенного строительства с кадастровым номером (обозначением) 24:50:0100124:86 |  |  |
|--|--|--|
| № п/п  | Наименование характеристики  | Значение характеристики  |
| 1  | 2  | 3  |
| 1  | Вид объекта недвижимости   | Здание   |
| 2  | Ранее присвоенный государственный учетный номер здания, сооружения, объекта незавершенного строительства (кадастровый, инвентарный или условный номер)       | —  |
| 3  | Кадастровый номер земельного участка (земельных участков), в границах которого (которых) расположено здание, сооружение, объект незавершенного строительства | 24:50:0100124:17   |
| 4  | Номер кадастрового квартала (кадастровых кварталов), в пределах которого (которых) расположено здание, сооружение, объекта незавершенного строительства      | 24:50:0100124  |
| 5  | Адрес здания, сооружения, объекта незавершенного строительства   | 660030, Российская Федерация, Красноярский край, Красноярск г, 2-я Таймырская ул, д 10 |
|  | Местоположение здания, сооружения, объекта незавершенного строительства  | —  |
|  | Дополнительные сведения о местоположении   | —  |
| 6  | Иные сведения  | —  |

### 1. Сведения о характерных точках контура

вид объекта недвижимости (здание, сооружение, объект незавершенного строительства) \_\_\_\_\_

кадастровый номер (обозначение) 24:50:0100124:94

Зона № 4

| Номер контура | Номера характерных точек контура | Существующие  |   |      | Уточненные    |           |      | Метод определения координат | Средняя квадратическая погрешность определения координат характерной точки (Mt), м | Формулы, примененные для расчета средней квадратической погрешности определения координат характерной точки (Mt), м |
|---------------|----------------------------------|---------------|---|------|---------------|-----------|------|-----------------------------|--|---|
|               |                                  | координаты, м |   | R, м | координаты, м |           | R, м |                             |  |   |
|               |                                  | X             | Y |      | X             | Y         |      |                             |  |   |
| 1             | 2                                | 3             | 4 | 5    | 6             | 7         | 8    | 9                           | 10   | 11  |
| —             | н3311О                           | —             | — | —    | 635 571,93    | 90 173,47 | —    | Геодезический метод         | 0,10   | $\sqrt{(0,10^2 + 0,10^2)} = 0,10$   |
|               | н3312О                           | —             | — | —    | 635 575,16    | 90 180,97 | —    |                             |  |   |
|               | н3313О                           | —             | — | —    | 635 568,91    | 90 183,66 | —    |                             |  |   |



| 1 | 2      | 3 | 4 | 5 | 6          | 7         | 8 | 9                   | 10   | 11                                |
|---|--------|---|---|---|------------|-----------|---|---------------------|------|-----------------------------------|
| — | н33140 | — | — | — | 635 565,69 | 90 176,16 | — | Геодезический метод | 0,10 | $\sqrt{(0,10^2 + 0,10^2)} = 0,10$ |
|   | н33110 | — | — | — | 635 571,93 | 90 173,47 | — |                     |      |                                   |

**2. Характеристики здания, сооружения, объекта незавершенного строительства с кадастровым номером (обозначением) 24:50:0100124:94**

| № п/п | Наименование характеристики  | Значение характеристики  |
|-------|--|--|
| 1     | 2  | 3  |
| 1     | Вид объекта недвижимости   | Здание   |
| 2     | Ранее присвоенный государственный учетный номер здания, сооружения, объекта незавершенного строительства (кадастровый, инвентарный или условный номер)       | —  |
| 3     | Кадастровый номер земельного участка (земельных участков), в границах которого (которых) расположено здание, сооружение, объект незавершенного строительства | 24:50:0100124:4  |
| 4     | Номер кадастрового квартала (кадастровых кварталов), в пределах которого (которых) расположено здание, сооружение, объекта незавершенного строительства      | 24:50:0100124  |
| 5     | Адрес здания, сооружения, объекта незавершенного строительства   | 660030, Российская Федерация, Красноярский край, Красноярск г, 3-я Таймырская ул, д 23 |
|       | Местоположение здания, сооружения, объекта незавершенного строительства  | —  |
|       | Дополнительные сведения о местоположении   | —  |
| 6     | Иные сведения  | —  |

**Сведения о зданиях, сооружениях, объектах незавершенного строительства,  
необходимые для исправления реестровых ошибок в сведениях об описании их местоположения**

**1. Сведения о характерных точках контура здания, сооружения, объекта незавершенного строительства**

с кадастровым номером 24:50:0100124:93

Зона № 4

| Номер контура | Номера характерных точек контура | Существующие  |           |      | Уточненные    |           |      | Метод определения координат | Средняя квадратическая погрешность определения координат характерной точки (Mt), м | Формулы, примененные для расчета средней квадратической погрешности определения координат характерной точки (Mt), м |
|---------------|----------------------------------|---------------|-----------|------|---------------|-----------|------|-----------------------------|--|---|
|               |                                  | координаты, м |           | R, м | координаты, м |           | R, м |                             |  |   |
|               |                                  | X             | Y         |      | X             | Y         |      |                             |  |   |
| 1             | 2                                | 3             | 4         | 5    | 6             | 7         | 8    | 9                           | 10   | 11  |
| —             | 41/н331<br>50                    | 635 593,68    | 90 216,00 | —    | 635 592,59    | 90 216,45 | —    | Геодезический метод         | 0,10   | $\sqrt{(0,10^2 + 0,10^2)} = 0,10$   |
|               | 40/н331<br>60                    | 635 597,58    | 90 225,46 | —    | 635 596,77    | 90 225,80 | —    |                             |  |   |
|               | 39                               | 635 596,36    | 90 225,97 | —    | 635 596,36    | 90 225,97 | —    |                             |  |   |
|               | 38                               | 635 596,64    | 90 226,62 | —    | 635 596,64    | 90 226,62 | —    |                             |  |   |
|               | 37                               | 635 594,68    | 90 227,43 | —    | 635 594,68    | 90 227,43 | —    |                             |  |   |
|               | 36                               | 635 594,40    | 90 226,78 | —    | 635 594,40    | 90 226,78 | —    |                             |  |   |
|               | 35                               | 635 594,02    | 90 226,93 | —    | 635 594,02    | 90 226,93 | —    |                             |  |   |
|               | 34                               | 635 594,18    | 90 227,30 | —    | 635 594,18    | 90 227,30 | —    |                             |  |   |
|               | 33                               | 635 585,72    | 90 230,79 | —    | 635 585,72    | 90 230,79 | —    |                             |  |   |
|               | 32                               | 635 581,66    | 90 220,96 | —    | 635 581,66    | 90 220,96 | —    |                             |  |   |
|               | 41/н331<br>50                    | 635 593,68    | 90 216,00 | —    | 635 592,59    | 90 216,45 | —    |                             |  |   |

**2. Иные сведения о здании, сооружении, объекте незавершенного строительства с кадастровым номером** —

1. —








## Схема границ земельных участков



Масштаб 1:1 200

### Условные обозначения:

-  - Граница кадастрового квартала
-  - Граница уточненного земельного участка или ОКС
-  - Номер уточняемого земельного участка или ОКС
-  - Граница существующего участка или ОКС
-  - Номер существующего земельного участка или ОКС



