

КАРТА-ПЛАН ТЕРРИТОРИИ**Пояснительная записка****1. Сведения о территории выполнения комплексных кадастровых работ:** *Красноярский край, г. Красноярск, КК 24:50:0100123*

(наименование субъекта Российской Федерации, муниципального образования, населенного пункта, уникальные учетные номера кадастровых кварталов, иные сведения, позволяющие определить местоположение территории, на которой выполняются комплексные кадастровые работы, например, наименование садоводческого или огороднического некоммерческого товарищества, гаражного кооператива, элемента планировочной структуры)

2. Основания выполнения комплексных кадастровых работ:

Наименование, дата и номер документа, на основании которого выполняются комплексные кадастровые работы:
Муниципальный контракт от 02.05.2023 №10-01/10

3. Дата подготовки карты-плана территории *19 июня 2023 г.***4. Сведения о заказчике(ах) комплексных кадастровых работ:**

В отношении юридического лица, органа местного самоуправления муниципального района, муниципального округа или городского округа либо уполномоченного исполнительного органа государственной власти субъекта Российской Федерации:

полное или сокращенное (в случае, если имеется) наименование: *Департамент муниципального имущества и земельных отношений администрации г. Красноярска*
основной государственный регистрационный номер: *1032402940800*
идентификационный номер налогоплательщика: *2466010657*

В отношении физического лица или представителя физических или юридических лиц:

фамилия, имя, отчество (последнее - при наличии): —
страховой номер индивидуального лицевого счета в системе обязательного пенсионного страхования Российской Федерации (СНИЛС): —

Наименование и реквизиты документа, подтверждающие полномочия представителя заказчика(ов) комплексных кадастровых работ:

—

Адрес электронной почты (для направления уведомления о результатах внесения сведений в Единый государственный реестр недвижимости): *dmi@admkrsk.ru*

5. Сведения об исполнителе комплексных кадастровых работ:

Полное или сокращенное (в случае, если имеется) наименование и адрес юридического лица, с которым заключен государственный или муниципальный контракт либо договор подряда на выполнение комплексных кадастровых работ: *ООО "Геонд", 454080, Челябинская обл., г. Челябинск, Свердловский пр-кт, 84Б, оф. 7.1*

Фамилия, имя, отчество кадастрового инженера (последнее - при наличии): *Искакова Рузалия Габидулловна* и основной государственный регистрационный номер кадастрового инженера индивидуального предпринимателя (ОГРНИП): —

Страховой номер индивидуального лицевого счета в системе обязательного пенсионного страхования Российской Федерации (СНИЛС) кадастрового инженера: *165-898-577*

КАРТА-ПЛАН ТЕРРИТОРИИ

Уникальный реестровый номер кадастрового инженера в реестре саморегулируемой организации кадастровых инженеров и дата внесения сведений о физическом лице в такой реестр: 2357 23 января 2020 г.

Полное или (в случае, если имеется) сокращенное наименование саморегулируемой организации кадастровых инженеров, членом которой является кадастровый инженер: Ассоциация Саморегулируемая организация "Межрегиональный союз кадастровых инженеров"

Контактный телефон: 8-351-711-14-04

Почтовый адрес и адрес электронной почты, по которым осуществляется связь с кадастровым инженером: 454080, Россия, Челябинская область, г. Челябинск, пр-кт Свердловский, д. 84Б, оф. 7.1, geoid_kkr@mail.ru

6. Перечень документов, использованных при подготовке карты-плана территории:

№ п/п	Реквизиты документа				
	Вид	Дата	Номер	Наименование	Иные сведения
1	2	3	4	5	6
1	—	25.04.2023	КУВИ-001/2023-97273329	Кадастровый план территории	—
2	—	23.05.2023	КУВИ-001/2023-118341337	Кадастровый план территории	—
3	—	15.03.2023	КУВИ-001/2023-62519746	Кадастровый план территории	—
4	—	17.05.2023	КУВИ-001/2023-114279611	Кадастровый план территории	—
5	выписка	10.05.2023	170-13689/2023-В	Выписка о пунктах ГГС, ГНС и ГГрС	—
6	документ-утверждение	19.06.2023	б/н	документ-утверждение	приложен файл "чистый лист.pdf"
7	—	16.01.1996	206	Землеустроительная документация	приложен файл "123 зем дело_compressed.pdf"

КАРТА-ПЛАН ТЕРРИТОРИИ**7. Пояснения к карте-плану территории:****1. Пояснительная записка**

На территории кадастрового квартала 24:50:0100123 ООО «Геоид» в соответствии с государственным контрактом по выполнению комплексных кадастровых работ от 02.05.2023 №10-01/10 выполнены комплексные кадастровые работы.

Общая площадь кадастрового квартала – 1,75 га.

По сведениям ЕГРН, на территории кадастрового квартала находятся 22 земельных участков, а также расположено 25 объектов капитального строительства.

В результате выполнения комплексных кадастровых работ на территории кадастрового квартала 24:50:0100123 осуществлено:

- уточнение местоположения границ 10 земельных участков;
- исправление 8 реестровых ошибок в местоположении границ земельных участков;
- уточнение местоположения границ 21 объекта капитального строительства;
- исправление 1 реестровой ошибки в местоположении границ объектов капитального строительства.

Территория кадастрового квартала 24:50:0100123 расположена в территориальной зоне Ж-1 – зоны застройки индивидуальными жилыми домами.

В соответствии Правилами землепользования и застройки городского округа город Красноярск Красноярского края, утвержденные решением Красноярского городского Совета депутатов от 28.02.2023 №В-307, для зоны Ж-1 минимальный размер земельных участков, предназначенных для индивидуального жилищного строительства равен 600 кв.м., максимальный – 2000 кв.м., для блокированной жилой застройки минимальный размер ЗУ равен 600 кв.м., максимальный – 1500 кв.м. Для ВРИ таких как: хранение автотранспорта, размещение гаражей для собственных нужд, предоставление коммунальных услуг, административные здания организаций, обеспечивающих предоставление коммунальных услуг, дома социального обслуживания, оказание социальной помощи населению, оказание услуг связи, природно-познавательный туризм, связь, историко-культурная деятельность, гидротехнические сооружения, земельные участки (территории) общего пользования – предельные размеры ЗУ не подлежат установлению, для ЗУ с иными видами разрешенного использования минимальный размер ЗУ равен 300 кв.м., максимальный – 30 000 кв.м.

Границы земельных участков уточнены с учетом материалов по инвентаризации ЗУ и фактических границ, существующих на местности более 15 лет, а также ограниченных искусственными сооружениями (забором).

При выполнении комплексных кадастровых работ площади уточняемых/исправляемых земельных участков определялись в соответствии с требованиями законодательства: фактическая площадь земельного участка не должна быть меньше площади земельного участка, сведения о которой относительно этого земельного участка содержатся в Едином государственном реестре недвижимости, более чем на десять процентов, в противном случае сведения о таком земельном участке включаются в карту-план территории при наличии письменного согласия правообладателя такого земельного участка с результатами комплексных кадастровых работ; больше площади земельного участка, сведения о которой относительно этого земельного участка содержатся в Едином государственном реестре недвижимости, более чем на величину предельного минимального размера земельного участка, установленного в соответствии с федеральным законом для земель соответствующих целевого назначения и разрешенного использования; больше площади земельного участка, сведения о которой относительно этого земельного участка содержатся в Едином государственном реестре недвижимости, более чем на десять процентов, если предельный минимальный размер земельного участка не установлен.

Участки с КН 24:50:0000000:346994, 24:50:0100123:4, 24:50:0100123:1, 24:50:0100123:21, 24:50:0100123:5, 24:50:0100123:22, 24:50:0100123:27, 24:50:0100123:28 исправлены с учетом фактических границ, существующих на местности более 15 лет, а также ограниченных искусственными сооружениями (забором). Площадь изменилась в пределах 10 % от сведений в ЕГРН.

ЗУ с КН 24:50:0100123:10 исключен из ККР, т.к. является дублем ЗУ 24:50:0100123:97.

ЗУ с КН 24:50:0100123:24 исключен из ККР, т.к. является дублем ЗУ 24:50:0100123:5.

ЗУ с КН 24:50:0100123:6 и 24:50:0100123:9 исключены из ККР, т.к. при сложении площадей вместе они являются дублями ЗУ 24:50:0100123:240.

ЗУ с КН 24:50:0100123:12 исключен из ККР, т.к. на его месте уже уточнен ЗУ с КН 24:50:0100123:1 с зарегистрированными правами.

Данный карта-план следует рассматривать одновременно с КПТР на кадастровые кварталы 24:50:0100126 и 24:50:0100121, т.к. границы ЗУ с КН 24:50:0000000:154053 исправлены в карта-плане на КК 24:50:0100121, а границы ЗУ с КН 24:50:0000000:194125 исправлены в карта-плане на КК 24:50:0100126.

КАРТА-ПЛАН ТЕРРИТОРИИ

В карта-план территории включены координаты характерных точек контуров зданий, сооружений, объектов незавершенного строительства, которые представляют замкнутую линию, образуемую проекцией внешних границ ограждающих конструкций такого здания, сооружения, объекта незавершенного строительства на горизонтальную плоскость, проходящую на уровне примыкания такого здания, сооружения, объекта незавершенного строительства к поверхности земли.

ОКС с КН 24:50:0100123:83 исключен из ККР, т.к. фактически на местности его не существует, был снесен.

ОКС с КН 24:50:0100123:59 исключен из ККР, т.к. является дублем ОКСа 24:50:0100123:84.

ОКС с КН 24:50:0000000:7281 исключен из ККР, т.к. является дублем ОКСа 24:50:0100123:82.

ОКСы с КН 24:50:0100123:36, 24:50:0100123:76 исключены из карты-плана, т.к. расположены в другом кадастровом квартале и не являются объектом комплексных кадастровых работ.

ОКС с КН 24:50:0000000:7280 по сведениям в ЕГРН привязан к ЗУ 24:50:0100123:6, однако фактически участок является дублем ЗУ 24:50:0100123:240. Необходимо вручную исправить связи между объектами недвижимости.

1. Сведения о пунктах геодезической сети:

№ п/п	Вид геодезической сети	Название пункта и тип знака геодезической сети	Система координат пункта геодезической сети	Координаты пункта, м		Дата обследования 28 мая 2023 г.		
				Х	У	Сведения о состоянии		
						наружного знака пункта	центра пункта	марки центра пункта
1	2	3	4	5	6	7	8	9
1	ГГС-2 класса	Бугач, пир.	МСК-167	635596,29	94689,06	утрачен	сохранился	сохранился
2	ГГС-3 класса	Дальняя, пир.	МСК-167	635926,96	90221,76	утрачен	сохранился	сохранился
3	ГГС-3 класса	Минино Вост., пир.	МСК-167	639205,40	88761,69	утрачен	сохранился	сохранился

2. Сведения об использованных средствах измерений:

№ п/п	Наименование и обозначение типа средства измерений - прибора (инструмента, аппаратуры)	Заводской или серийный номер средства измерений	Реквизиты свидетельства о поверке прибора (инструмента, аппаратуры) и (или) срок действия поверки
1	2	3	4
1	Аппаратура геодезическая спутниковая Stonex S9i	S901351900331RE	С-АБ/31-01-2023/219770095 от 31.01.2023
2	Аппаратура геодезическая спутниковая Stonex S9i	S901351900360RE	С-АБ/31-01-2023/219770096 от 31.01.2023
3	Тахеометр электронный Leica FlexLine, TS02 power 7"	1331009	С-АБ/30-01-2023/218679321 от 30.01.2023

КАРТА-ПЛАН ТЕРРИТОРИИ

Сведения об уточняемых земельных участках

1. Сведения о характерных точках границы уточняемого земельного участка с кадастровым номером 24:50:0100123:3 :

Система координат МСК-167

Зона № 4

Обозначение характерных точек границ	Координаты, м				Метод определения координат	Формулы, примененные для расчета средней квадратической погрешности определения координат характерных точек границ (M_t), с подставленными в такие формулы значениями и итоговые (вычисленные) значения M_t , м	Описание закрепления точки
	содержатся в Едином государственном реестре недвижимости		определены в результате выполнения комплексных кадастровых работ				
	X	Y	X	Y			
1	2	3	4	5	6	7	8
н36У	—	—	635515,05	90111,95	Метод спутниковых геодезических измерений (определений)	$M_t = \sqrt{m_0^2 + m_1^2}$	—
н35У	—	—	635520,79	90124,34	Метод спутниковых геодезических измерений (определений)	$M_t = \sqrt{m_0^2 + m_1^2}$	—
н34У	—	—	635521,37	90124,08	Метод спутниковых геодезических измерений (определений)	$M_t = \sqrt{m_0^2 + m_1^2}$	—
н30У	—	—	635524,00	90129,71	Метод спутниковых геодезических измерений (определений)	$M_t = \sqrt{m_0^2 + m_1^2}$	—
н53У	—	—	635495,91	90141,82	Метод спутниковых геодезических измерений (определений)	$M_t = \sqrt{m_0^2 + m_1^2}$	—
н54У	—	—	635489,15	90126,18	Метод спутниковых геодезических измерений (определений)	$M_t = \sqrt{m_0^2 + m_1^2}$	—

КАРТА-ПЛАН ТЕРРИТОРИИ

Сведения об уточняемых земельных участках

н55У	—	—	635489,98	90125,81	Метод спутниковых геодезических измерений (определений)	$M_t = \sqrt{m_0^2 + m_1^2}$	—
н56У	—	—	635489,28	90123,94	Метод спутниковых геодезических измерений (определений)	$M_t = \sqrt{m_0^2 + m_1^2}$	—
н57У	—	—	635491,90	90123,11	Метод спутниковых геодезических измерений (определений)	$M_t = \sqrt{m_0^2 + m_1^2}$	—
н58У	—	—	635491,56	90122,21	Метод спутниковых геодезических измерений (определений)	$M_t = \sqrt{m_0^2 + m_1^2}$	—
н36У	—	—	635515,05	90111,95	Метод спутниковых геодезических измерений (определений)	$M_t = \sqrt{m_0^2 + m_1^2}$	—

2. Сведения о частях границ уточняемого земельного участка с кадастровым номером 24:50:0100123:3 :

Обозначение части границ		Горизонтальное положение (S), м	Описание прохождения части границ	Сведения о согласовании местоположения границ(согласовано/спорное)
от т.	до т.			
1	2	3	4	5
н36У	н35У	13,66	—	—
н35У	н34У	0,64	—	—
н34У	н30У	6,21	—	—
н30У	н53У	30,59	—	—
н53У	н54У	17,04	—	—
н54У	н55У	0,91	—	—
н55У	н56У	2,00	—	—
н56У	н57У	2,75	—	—
н57У	н58У	0,96	—	—
н58У	н36У	25,63	—	—

3. Сведения о характеристиках уточняемого земельного участка с кадастровым номером 24:50:0100123:3 :

№ п/п	Наименование характеристик земельного участка	Значение характеристики
1	2	3

КАРТА-ПЛАН ТЕРРИТОРИИ

Сведения об уточняемых земельных участках

1	2	3
1.	Адрес земельного участка	—
1.1.	Сведения о местоположении земельного участка (при отсутствии адреса) в структурированном в соответствии с федеральной информационной адресной системой виде	Красноярский край, г. Красноярск, ул. 2-я Таймырская, 30
1.2.	Дополнительные сведения о местоположении земельного участка	—
2.	Площадь земельного участка \pm величина погрешности определения (вычисления) площади ($P \pm \Delta P$), м ²	586 \pm 8
3.	Формула, примененная для вычисления предельной погрешности определения площади земельного участка, с подставленными значениями и итоговые (вычисленные) значения (ΔP), м ²	$\Delta P = 3,5 \cdot M_t \cdot \sqrt{P_{\text{док}}} = 3,5 \cdot 0,10 \cdot \sqrt{508} = 8$
4.	Площадь земельного участка согласно сведениям Единого государственного реестра недвижимости ($P_{\text{кад}}$), м ²	508
5.	Оценка расхождения P и $P_{\text{кад}}$ ($P - P_{\text{кад}}$), м ²	78
6.	Предельный минимальный и максимальный размеры земельного участка ($P_{\text{мин}}$ и $P_{\text{макс}}$), м ²	$P_{\text{мин}}=300$, $P_{\text{макс}}=30000$
7.	Вид (виды) разрешенного использования	Для ведения приусадебного хозяйства
7.1.	Дополнительные сведения об использовании земельного участка	—
8.	Кадастровый или иной государственный учетный номер (инвентарный) здания, сооружения, объекта незавершенного строительства, расположенного на земельном участке	24:50:0100123:96
9.	Сведения о земельных участках (землях общего пользования, территории общего пользования), посредством которых обеспечивается доступ	—
10.	Иные сведения	—

4. Пояснения к сведениям об уточняемом земельном участке с кадастровым номером 24:50:0100123:3 :

1. —

1. Сведения о характерных точках границы уточняемого земельного участка с кадастровым номером 24:50:0100123:7 :

КАРТА-ПЛАН ТЕРРИТОРИИ

Сведения об уточняемых земельных участках

Система координат МСК-167

Зона № 4

Обозначение характерных точек границ	Координаты, м				Метод определения координат	Формулы, примененные для расчета средней квадратической погрешности определения координат характерных точек границ (M_t), с подставленными в такие формулы значениями и итоговые (вычисленные) значения M_t , м	Описание закрепления точки
	содержатся в Едином государственном реестре недвижимости		определены в результате выполнения комплексных кадастровых работ				
	X	Y	X	Y			
1	2	3	4	5	6	7	8
н22У	—	—	635531,96	90147,40	Метод спутниковых геодезических измерений (определений)	$M_t = \sqrt{m_0^2 + m_1^2}$	—
н21У	—	—	635540,64	90165,32	Метод спутниковых геодезических измерений (определений)	$M_t = \sqrt{m_0^2 + m_1^2}$	—
н48У	—	—	635522,59	90172,32	Метод спутниковых геодезических измерений (определений)	$M_t = \sqrt{m_0^2 + m_1^2}$	—
н49У	—	—	635516,63	90174,56	Метод спутниковых геодезических измерений (определений)	$M_t = \sqrt{m_0^2 + m_1^2}$	—
н50У	—	—	635513,18	90175,85	Метод спутниковых геодезических измерений (определений)	$M_t = \sqrt{m_0^2 + m_1^2}$	—
н51У	—	—	635505,38	90160,85	Метод спутниковых геодезических измерений (определений)	$M_t = \sqrt{m_0^2 + m_1^2}$	—
н22У	—	—	635531,96	90147,40	Метод спутниковых геодезических измерений	$M_t = \sqrt{m_0^2 + m_1^2}$	—

КАРТА-ПЛАН ТЕРРИТОРИИ

Сведения об уточняемых земельных участках

(определений)

2. Сведения о частях границ уточняемого земельного участка с кадастровым номером 24:50:0100123:7 :

Обозначение части границ		Горизонтальное проложение (S), м	Описание прохождения части границ	Сведения о согласовании местоположения границ(согласовано/спорное)
от т.	до т.			
1	2	3	4	5
н22У	н21У	19,91	—	—
н21У	н48У	19,36	—	—
н48У	н49У	6,37	—	—
н49У	н50У	3,68	—	—
н50У	н51У	16,91	—	—
н51У	н22У	29,79	—	—

3. Сведения о характеристиках уточняемого земельного участка с кадастровым номером 24:50:0100123:7 :

№ п/п	Наименование характеристик земельного участка	Значение характеристики
1	2	3
1.	Адрес земельного участка	—
1.1.	Сведения о местоположении земельного участка (при отсутствии адреса) в структурированном в соответствии с федеральной информационной адресной системой виде	Красноярский край, г. Красноярск, ул. 2-я Таймырская, 26
1.2.	Дополнительные сведения о местоположении земельного участка	—
2.	Площадь земельного участка ± величина погрешности определения(вычисления) площади ($P \pm \Delta P$), м ²	545±8
3.	Формула, примененная для вычисления предельной погрешности определения площади земельного участка, с подставленными значениями и итоговые (вычисленные) значения (ΔP), м ²	$\Delta P = 3,5 \cdot M_t \cdot \sqrt{P_{\text{док}}} = 3,5 \cdot 0,10 \cdot \sqrt{507} = 8$
4.	Площадь земельного участка согласно сведениям Единого государственного реестра недвижимости ($P_{\text{кад}}$), м ²	507
5.	Оценка расхождения P и $P_{\text{кад}}$ ($P - P_{\text{кад}}$), м ²	38
6.	Предельный минимальный и максимальный размеры земельного участка ($P_{\text{мин}}$ и $P_{\text{макс}}$), м ²	$P_{\text{мин}}=300$, $P_{\text{макс}}=30000$
7.	Вид (виды) разрешенного использования	Для ведения приусадебного хозяйства
7.1.	Дополнительные сведения об использовании земельного участка	—
8.	Кадастровый или иной государственный учетный номер (инвентарный) здания, сооружения, объекта незавершенного строительства, расположенного на земельном участке	24:50:0100123:65, 24:50:0100123:71
9.	Сведения о земельных участках (землях общего пользования, территории общего пользования), посредством которых обеспечивается доступ	—
10.	Иные сведения	—

КАРТА-ПЛАН ТЕРРИТОРИИ

Сведения об уточняемых земельных участках

4. Пояснения к сведениям об уточняемом земельном участке с кадастровым номером 24:50:0100123:7 :

1. —

1. Сведения о характерных точках границы уточняемого земельного участка с кадастровым номером 24:50:0100123:8 :

Система координат МСК-167

Зона № 4

Обозначение характерных точек границ	Координаты, м				Метод определения координат	Формулы, примененные для расчета средней квадратической погрешности определения координат характерных точек границ (M_t), с подставленными в такие формулы значениями и итоговые (вычисленные) значения M_t , м	Описание закрепления точки
	содержатся в Едином государственном реестре недвижимости		определены в результате выполнения комплексных кадастровых работ				
	X	Y	X	Y			
1	2	3	4	5	6	7	8
н63У	—	—	635481,23	90038,93	Метод спутниковых геодезических измерений (определений)	$M_t = \sqrt{m_0^2 + m_1^2}$	—
н11У	—	—	635490,43	90057,73	Метод спутниковых геодезических измерений (определений)	$M_t = \sqrt{m_0^2 + m_1^2}$	—
н62У	—	—	635462,80	90068,82	Метод спутниковых геодезических измерений (определений)	$M_t = \sqrt{m_0^2 + m_1^2}$	—
н27У	—	—	635461,57	90069,35	Метод спутниковых геодезических измерений (определений)	$M_t = \sqrt{m_0^2 + m_1^2}$	—
н64У	—	—	635460,58	90067,10	Метод спутниковых геодезических измерений (определений)	$M_t = \sqrt{m_0^2 + m_1^2}$	—
н65У	—	—	635461,48	90066,67	Метод спутниковых геодезических измерений	$M_t = \sqrt{m_0^2 + m_1^2}$	—

КАРТА-ПЛАН ТЕРРИТОРИИ

Сведения об уточняемых земельных участках

						(определений)		
н67У	—	—	635454,77	90050,49	Метод спутниковых геодезических измерений (определений)	$M_t = \sqrt{m_0^2 + m_1^2}$	—	
н63У	—	—	635481,23	90038,93	Метод спутниковых геодезических измерений (определений)	$M_t = \sqrt{m_0^2 + m_1^2}$	—	

2. Сведения о частях границ уточняемого земельного участка с кадастровым номером 24:50:0100123:8 :

Обозначение части границ		Горизонтальное проложение (S), м	Описание прохождения части границ	Сведения о согласовании местоположения границ(согласовано/спорное)
от т.	до т.			
1	2	3	4	5
н63У	н11У	20,93	—	—
н11У	н62У	29,77	—	—
н62У	н27У	1,34	—	—
н27У	н64У	2,46	—	—
н64У	н65У	1,00	—	—
н65У	н67У	17,52	—	—
н67У	н63У	28,87	—	—

3. Сведения о характеристиках уточняемого земельного участка с кадастровым номером 24:50:0100123:8 :

№ п/п	Наименование характеристик земельного участка	Значение характеристики
1	2	3
1.	Адрес земельного участка	—
1.1.	Сведения о местоположении земельного участка (при отсутствии адреса) в структурированном в соответствии с федеральной информационной адресной системой виде	Красноярский край, г. Красноярск, ул. 2-я Таймырская, 38
1.2.	Дополнительные сведения о местоположении земельного участка	—
2.	Площадь земельного участка ± величина погрешности определения(вычисления) площади ($P \pm \Delta P$), м ²	606±8
3.	Формула, примененная для вычисления предельной погрешности определения площади земельного участка, с подставленными значениями и итоговые (вычисленные) значения (ΔP), м ²	$\Delta P = 3,5 \cdot M_t \cdot \sqrt{P_{\text{док}}} = 3,5 \cdot 0,10 \cdot \sqrt{515} = 8$
4.	Площадь земельного участка согласно сведениям Единого государственного реестра недвижимости ($P_{\text{кад}}$), м ²	515
5.	Оценка расхождения P и $P_{\text{кад}}$ ($P - P_{\text{кад}}$), м ²	91
6.	Предельный минимальный и максимальный размеры земельного участка ($P_{\text{мин}}$ и	$P_{\text{мин}}=300, P_{\text{макс}}=30000$

КАРТА-ПЛАН ТЕРРИТОРИИ

Сведения об уточняемых земельных участках

1	2	3
	R_{макс}), м²	
7.	Вид (виды) разрешенного использования	Для ведения приусадебного хозяйства
7.1.	Дополнительные сведения об использовании земельного участка	—
8.	Кадастровый или иной государственный учетный номер (инвентарный) здания, сооружения, объекта незавершенного строительства, расположенного на земельном участке	24:50:0100123:66
9.	Сведения о земельных участках (землях общего пользования, территории общего пользования), посредством которых обеспечивается доступ	—
10.	Иные сведения	—

4. Пояснения к сведениям об уточняемом земельном участке с кадастровым номером 24:50:0100123:8 :

1.	—
----	---

1. Сведения о характерных точках границы уточняемого земельного участка с кадастровым номером 24:50:0100123:11 :

Система координат МСК-167

Зона № 4

Обозначение характерных точек границ	Координаты, м				Метод определения координат	Формулы, примененные для расчета средней квадратической погрешности определения координат характерных точек границ (M _t), с подставленными в такие формулы значениями и итоговые (вычисленные) значения M _t , м	Описание закрепления точки
	содержатся в Едином государственном реестре недвижимости		определены в результате выполнения комплексных кадастровых работ				
	X	Y	X	Y			
1	2	3	4	5	6	7	8
н30У	—	—	635524,00	90129,71	Метод спутниковых геодезических измерений (определений)	$M_t = \sqrt{m_0^2 + m_1^2}$	—
н22У	—	—	635531,96	90147,40	Метод спутниковых геодезических измерений (определений)	$M_t = \sqrt{m_0^2 + m_1^2}$	—
н51У	—	—	635505,38	90160,85	Метод спутниковых геодезических измерений (определений)	$M_t = \sqrt{m_0^2 + m_1^2}$	—

КАРТА-ПЛАН ТЕРРИТОРИИ

Сведения об уточняемых земельных участках

н52У	—	—	635503,39	90158,07	Метод спутниковых геодезических измерений (определений)	$M_t = \sqrt{m_0^2 + m_1^2}$	—
н53У	—	—	635495,91	90141,82	Метод спутниковых геодезических измерений (определений)	$M_t = \sqrt{m_0^2 + m_1^2}$	—
н30У	—	—	635524,00	90129,71	Метод спутниковых геодезических измерений (определений)	$M_t = \sqrt{m_0^2 + m_1^2}$	—

2. Сведения о частях границ уточняемого земельного участка с кадастровым номером 24:50:0100123:11 :

Обозначение части границ		Горизонтальное проложение (S), м	Описание прохождения части границ	Сведения о согласовании местоположения границ (согласовано/спорное)
от т.	до т.			
1	2	3	4	5
н30У	н22У	19,40	—	—
н22У	н51У	29,79	—	—
н51У	н52У	3,42	—	—
н52У	н53У	17,89	—	—
н53У	н30У	30,59	—	—

3. Сведения о характеристиках уточняемого земельного участка с кадастровым номером 24:50:0100123:11 :

№ п/п	Наименование характеристик земельного участка	Значение характеристики
1	2	3
1.	Адрес земельного участка	—
1.1.	Сведения о местоположении земельного участка (при отсутствии адреса) в структурированном в соответствии с федеральной информационной адресной системой виде	Красноярский край, г. Красноярск, ул. 2-я Таймырская, 28
1.2.	Дополнительные сведения о местоположении земельного участка	—
2.	Площадь земельного участка ± величина погрешности определения (вычисления) площади ($P \pm \Delta P$), м ²	619±8
3.	Формула, примененная для вычисления предельной погрешности определения площади земельного участка, с подставленными значениями и итоговые (вычисленные) значения (ΔP), м ²	$\Delta P = 3,5 \cdot M_t \cdot \sqrt{P_{\text{док}}} = 3,5 \cdot 0,10 \cdot \sqrt{545} = 8$
4.	Площадь земельного участка согласно сведениям Единого государственного реестра недвижимости ($P_{\text{кад}}$), м ²	545
5.	Оценка расхождения P и $P_{\text{кад}}$ ($P - P_{\text{кад}}$), м ²	74

КАРТА-ПЛАН ТЕРРИТОРИИ

Сведения об уточняемых земельных участках

1	2	3
6.	Предельный минимальный и максимальный размеры земельного участка (Р_{мин} и Р_{макс}), м ²	Р _{мин} =300, Р _{макс} =30000
7.	Вид (виды) разрешенного использования	Для ведения приусадебного хозяйства
7.1.	Дополнительные сведения об использовании земельного участка	—
8.	Кадастровый или иной государственный учетный номер (инвентарный) здания, сооружения, объекта незавершенного строительства, расположенного на земельном участке	24:50:0100123:56
9.	Сведения о земельных участках (землях общего пользования, территории общего пользования), посредством которых обеспечивается доступ	—
10.	Иные сведения	—

4. Пояснения к сведениям об уточняемом земельном участке с кадастровым номером 24:50:0100123:11 :

1.	—
----	---

1. Сведения о характерных точках границы уточняемого земельного участка с кадастровым номером 24:50:0100123:14 :

Система координат МСК-167

Зона № 4

Обозначение характерных точек границ	Координаты, м				Метод определения координат	Формулы, примененные для расчета средней квадратической погрешности определения координат характерных точек границ (M_t), с подставленными в такие формулы значениями и итоговые (вычисленные) значения M_t , м	Описание закрепления точки
	содержатся в Едином государственном реестре недвижимости		определены в результате выполнения комплексных кадастровых работ				
	X	Y	X	Y			
1	2	3	4	5	6	7	8
н13У	—	—	635541,35	90100,12	Метод спутниковых геодезических измерений (определений)	$M_t = \sqrt{m_0^2 + m_1^2}$	—
н32У	—	—	635545,92	90110,47	Метод спутниковых геодезических измерений (определений)	$M_t = \sqrt{m_0^2 + m_1^2}$	—
н17У	—	—	635544,05	90111,22	Метод спутниковых геодезических измерений	$M_t = \sqrt{m_0^2 + m_1^2}$	—

КАРТА-ПЛАН ТЕРРИТОРИИ

Сведения об уточняемых земельных участках

					(определений)		
н31У	—	—	635546,36	90116,85	Метод спутниковых геодезических измерений (определений)	$M_t = \sqrt{m_0^2 + m_1^2}$	—
н28У	—	—	635547,31	90119,22	Метод спутниковых геодезических измерений (определений)	$M_t = \sqrt{m_0^2 + m_1^2}$	—
н30У	—	—	635524,00	90129,71	Метод спутниковых геодезических измерений (определений)	$M_t = \sqrt{m_0^2 + m_1^2}$	—
н34У	—	—	635521,37	90124,08	Метод спутниковых геодезических измерений (определений)	$M_t = \sqrt{m_0^2 + m_1^2}$	—
н35У	—	—	635520,79	90124,34	Метод спутниковых геодезических измерений (определений)	$M_t = \sqrt{m_0^2 + m_1^2}$	—
н36У	—	—	635515,05	90111,95	Метод спутниковых геодезических измерений (определений)	$M_t = \sqrt{m_0^2 + m_1^2}$	—
н15У	—	—	635515,54	90111,73	Метод спутниковых геодезических измерений (определений)	$M_t = \sqrt{m_0^2 + m_1^2}$	—
н14У	—	—	635531,11	90104,39	Метод спутниковых геодезических измерений (определений)	$M_t = \sqrt{m_0^2 + m_1^2}$	—
н13У	—	—	635541,35	90100,12	Метод спутниковых геодезических измерений (определений)	$M_t = \sqrt{m_0^2 + m_1^2}$	—

КАРТА-ПЛАН ТЕРРИТОРИИ

Сведения об уточняемых земельных участках

2. Сведения о частях границ уточняемого земельного участка с кадастровым номером 24:50:0100123:14 :

Обозначение части границ		Горизонтальное проложение (S), м	Описание прохождения части границ	Сведения о согласовании местоположения границ (согласовано/спорное)
от т.	до т.			
1	2	3	4	5
н13У	н32У	11,31	—	—
н32У	н17У	2,01	—	—
н17У	н31У	6,09	—	—
н31У	н28У	2,55	—	—
н28У	н30У	25,56	—	—
н30У	н34У	6,21	—	—
н34У	н35У	0,64	—	—
н35У	н36У	13,66	—	—
н36У	н15У	0,54	—	—
н15У	н14У	17,21	—	—
н14У	н13У	11,09	—	—

3. Сведения о характеристиках уточняемого земельного участка с кадастровым номером 24:50:0100123:14 :

№ п/п	Наименование характеристик земельного участка	Значение характеристики
1	2	3
1.	Адрес земельного участка	—
1.1.	Сведения о местоположении земельного участка (при отсутствии адреса) в структурированном в соответствии с федеральной информационной адресной системой виде	Красноярский край, г. Красноярск, ул. 3-я Таймырская, 29
1.2.	Дополнительные сведения о местоположении земельного участка	—
2.	Площадь земельного участка ± величина погрешности определения (вычисления) площади ($P \pm \Delta P$), м ²	551±8
3.	Формула, примененная для вычисления предельной погрешности определения площади земельного участка, с подставленными значениями и итоговые (вычисленные) значения (ΔP), м ²	$\Delta P = 3,5 \cdot M_t \cdot \sqrt{P_{\text{док}}} = 3,5 \cdot 0,10 \cdot \sqrt{506} = 8$
4.	Площадь земельного участка согласно сведениям Единого государственного реестра недвижимости ($P_{\text{кад}}$), м ²	506
5.	Оценка расхождения P и $P_{\text{кад}}$ ($P - P_{\text{кад}}$), м ²	45
6.	Предельный минимальный и максимальный размеры земельного участка ($P_{\text{мин}}$ и $P_{\text{макс}}$), м ²	$P_{\text{мин}}=300$, $P_{\text{макс}}=30000$
7.	Вид (виды) разрешенного использования	Для ведения приусадебного хозяйства
7.1.	Дополнительные сведения об использовании земельного участка	—
8.	Кадастровый или иной государственный учетный номер (инвентарный) здания, сооружения, объекта незавершенного строительства, расположенного на	24:50:0100123:75

КАРТА-ПЛАН ТЕРРИТОРИИ

Сведения об уточняемых земельных участках

1	2	3
	земельном участке	
9.	Сведения о земельных участках (землях общего пользования, территории общего пользования), посредством которых обеспечивается доступ	—
10.	Иные сведения	—

4. Пояснения к сведениям об уточняемом земельном участке с кадастровым номером 24:50:0100123:14 :

1.	—
----	---

1. Сведения о характерных точках границы уточняемого земельного участка с кадастровым номером 24:50:0100123:15 :

Система координат МСК-167

Зона № 4

Обозначение характерных точек границ	Координаты, м				Метод определения координат	Формулы, примененные для расчета средней квадратической погрешности определения координат характерных точек границ (M_t), с подставленными в такие формулы значениями и итоговые (вычисленные) значения M_t , м	Описание закрепления точки
	содержатся в Едином государственном реестре недвижимости		определены в результате выполнения комплексных кадастровых работ				
	X	Y	X	Y			
1	2	3	4	5	6	7	8
н59У	—	—	635506,71	90093,32	Метод спутниковых геодезических измерений (определений)	$M_t = \sqrt{m_0^2 + m_1^2}$	—
н15У	—	—	635515,54	90111,73	Метод спутниковых геодезических измерений (определений)	$M_t = \sqrt{m_0^2 + m_1^2}$	—
н36У	—	—	635515,05	90111,95	Метод спутниковых геодезических измерений (определений)	$M_t = \sqrt{m_0^2 + m_1^2}$	—
н58У	—	—	635491,56	90122,21	Метод спутниковых геодезических измерений (определений)	$M_t = \sqrt{m_0^2 + m_1^2}$	—

КАРТА-ПЛАН ТЕРРИТОРИИ

Сведения об уточняемых земельных участках

н60У	—	—	635483,24	90103,68	Метод спутниковых геодезических измерений (определений)	$M_t = \sqrt{m_0^2 + m_1^2}$	—
н59У	—	—	635506,71	90093,32	Метод спутниковых геодезических измерений (определений)	$M_t = \sqrt{m_0^2 + m_1^2}$	—

2. Сведения о частях границ уточняемого земельного участка с кадастровым номером 24:50:0100123:15 :

Обозначение части границ		Горизонтальное проложение (S), м	Описание прохождения части границ	Сведения о согласовании местоположения границ(согласовано/спорное)
от т.	до т.			
1	2	3	4	5
н59У	н15У	20,42	—	—
н15У	н36У	0,54	—	—
н36У	н58У	25,63	—	—
н58У	н60У	20,31	—	—
н60У	н59У	25,65	—	—

3. Сведения о характеристиках уточняемого земельного участка с кадастровым номером 24:50:0100123:15 :

№ п/п	Наименование характеристик земельного участка	Значение характеристики
1	2	3
1.	Адрес земельного участка	—
1.1.	Сведения о местоположении земельного участка (при отсутствии адреса) в структурированном в соответствии с федеральной информационной адресной системой виде	Красноярский край, г. Красноярск, ул. 2-я Таймырская, 32
1.2.	Дополнительные сведения о местоположении земельного участка	—
2.	Площадь земельного участка ± величина погрешности определения(вычисления) площади ($P \pm \Delta P$), м ²	528±8
3.	Формула, примененная для вычисления предельной погрешности определения площади земельного участка, с подставленными значениями и итоговые (вычисленные) значения (ΔP), м ²	$\Delta P = 3,5 \cdot M_t \cdot \sqrt{P_{\text{док}}} = 3,5 \cdot 0,10 \cdot \sqrt{532} = 8$
4.	Площадь земельного участка согласно сведениям Единого государственного реестра недвижимости ($P_{\text{кад}}$), м ²	532
5.	Оценка расхождения P и $P_{\text{кад}}$ ($P - P_{\text{кад}}$), м ²	-4
6.	Предельный минимальный и максимальный размеры земельного участка ($P_{\text{мин}}$ и $P_{\text{макс}}$), м ²	$P_{\text{мин}}=300$, $P_{\text{макс}}=30000$
7.	Вид (виды) разрешенного использования	Для ведения приусадебного хозяйства
7.1.	Дополнительные сведения об использовании земельного участка	—

КАРТА-ПЛАН ТЕРРИТОРИИ

Сведения об уточняемых земельных участках

1	2	3
8.	Кадастровый или иной государственный учетный номер (инвентарный) здания, сооружения, объекта незавершенного строительства, расположенного на земельном участке	24:50:0000000:177381, 24:50:0100123:57
9.	Сведения о земельных участках (землях общего пользования, территории общего пользования), посредством которых обеспечивается доступ	—
10.	Иные сведения	—

4. Пояснения к сведениям об уточняемом земельном участке с кадастровым номером 24:50:0100123:15 :

1.	—
----	---

1. Сведения о характерных точках границы уточняемого земельного участка с кадастровым номером 24:50:0100123:16 :

Система координат МСК-167

Зона № 4

Обозначение характерных точек границ	Координаты, м				Метод определения координат	Формулы, примененные для расчета средней квадратической погрешности определения координат характерных точек границ (M_t), с подставленными в такие формулы значениями и итоговые (вычисленные) значения M_t , м	Описание закрепления точки
	содержатся в Едином государственном реестре недвижимости		определены в результате выполнения комплексных кадастровых работ				
	X	Y	X	Y			
1	2	3	4	5	6	7	8
н28У	—	—	635547,31	90119,22	Метод спутниковых геодезических измерений (определений)	$M_t = \sqrt{m_0^2 + m_1^2}$	—
н29У	—	—	635550,48	90126,92	Метод спутниковых геодезических измерений (определений)	$M_t = \sqrt{m_0^2 + m_1^2}$	—
н23У	—	—	635554,69	90137,25	Метод спутниковых геодезических измерений (определений)	$M_t = \sqrt{m_0^2 + m_1^2}$	—
н22У	—	—	635531,96	90147,40	Метод спутниковых геодезических измерений	$M_t = \sqrt{m_0^2 + m_1^2}$	—

КАРТА-ПЛАН ТЕРРИТОРИИ

Сведения об уточняемых земельных участках

						(определений)		
н30У	—	—	635524,00	90129,71	Метод спутниковых геодезических измерений (определений)	$M_t = \sqrt{m_0^2 + m_1^2}$	—	
н28У	—	—	635547,31	90119,22	Метод спутниковых геодезических измерений (определений)	$M_t = \sqrt{m_0^2 + m_1^2}$	—	

2. Сведения о частях границ уточняемого земельного участка с кадастровым номером 24:50:0100123:16 :

Обозначение части границ		Горизонтальное проложение (S), м	Описание прохождения части границ	Сведения о согласовании местоположения границ(согласовано/спорное)
от т.	до т.			
1	2	3	4	5
н28У	н29У	8,33	—	—
н29У	н23У	11,15	—	—
н23У	н22У	24,89	—	—
н22У	н30У	19,40	—	—
н30У	н28У	25,56	—	—

3. Сведения о характеристиках уточняемого земельного участка с кадастровым номером 24:50:0100123:16 :

№ п/п	Наименование характеристик земельного участка	Значение характеристики
1	2	3
1.	Адрес земельного участка	—
1.1.	Сведения о местоположении земельного участка (при отсутствии адреса) в структурированном в соответствии с федеральной информационной адресной системой виде	Красноярский край, г. Красноярск, ул. 3-я Таймырская, 27
1.2.	Дополнительные сведения о местоположении земельного участка	—
2.	Площадь земельного участка ± величина погрешности определения(вычисления) площади ($P \pm \Delta P$), м ²	490±8
3.	Формула, примененная для вычисления предельной погрешности определения площади земельного участка, с подставленными значениями и итоговые (вычисленные) значения (ΔP), м ²	$\Delta P = 3,5 \cdot M_t \cdot \sqrt{P_{\text{док}}} = 3,5 \cdot 0,10 \cdot \sqrt{486} = 8$
4.	Площадь земельного участка согласно сведениям Единого государственного реестра недвижимости ($P_{\text{кад}}$), м ²	486
5.	Оценка расхождения P и $P_{\text{кад}}$ ($P - P_{\text{кад}}$), м ²	4
6.	Предельный минимальный и максимальный размеры земельного участка ($P_{\text{мин}}$ и $P_{\text{макс}}$), м ²	$P_{\text{мин}}=300$, $P_{\text{макс}}=30000$
7.	Вид (виды) разрешенного использования	Для ведения приусадебного хозяйства

КАРТА-ПЛАН ТЕРРИТОРИИ

Сведения об уточняемых земельных участках

1	2	3
7.1.	Дополнительные сведения об использовании земельного участка	—
8.	Кадастровый или иной государственный учетный номер (инвентарный) здания, сооружения, объекта незавершенного строительства, расположенного на земельном участке	24:50:0100123:74
9.	Сведения о земельных участках (землях общего пользования, территории общего пользования), посредством которых обеспечивается доступ	—
10.	Иные сведения	—

4. Пояснения к сведениям об уточняемом земельном участке с кадастровым номером 24:50:0100123:16 :

1.	—
----	---

1. Сведения о характерных точках границы уточняемого земельного участка с кадастровым номером 24:50:0100123:17 :

Система координат МСК-167

Зона № 4

Обозначение характерных точек границ	Координаты, м				Метод определения координат	Формулы, примененные для расчета средней квадратической погрешности определения координат характерных точек границ (M_t), с подставленными в такие формулы значениями и итоговые (вычисленные) значения M_t , м	Описание закрепления точки
	содержатся в Едином государственном реестре недвижимости		определены в результате выполнения комплексных кадастровых работ				
	X	Y	X	Y			
1	2	3	4	5	6	7	8
н68У	—	—	635468,80	90008,63	Метод спутниковых геодезических измерений (определений)	$M_t = \sqrt{m_0^2 + m_1^2}$	—
н63У	—	—	635481,23	90038,93	Метод спутниковых геодезических измерений (определений)	$M_t = \sqrt{m_0^2 + m_1^2}$	—
н67У	—	—	635454,77	90050,49	Метод спутниковых геодезических измерений (определений)	$M_t = \sqrt{m_0^2 + m_1^2}$	—
н69У	—	—	635450,18	90052,35	Метод спутниковых геодезических измерений (определений)	$M_t = \sqrt{m_0^2 + m_1^2}$	—

КАРТА-ПЛАН ТЕРРИТОРИИ

Сведения об уточняемых земельных участках

					измерений (определений)		
н70У	—	—	635446,72	90045,36	Метод спутниковых геодезических измерений (определений)	$M_t = \sqrt{m_0^2 + m_1^2}$	—
н71У	—	—	635443,72	90032,45	Метод спутниковых геодезических измерений (определений)	$M_t = \sqrt{m_0^2 + m_1^2}$	—
н72У	—	—	635445,45	90025,64	Метод спутниковых геодезических измерений (определений)	$M_t = \sqrt{m_0^2 + m_1^2}$	—
н73У	—	—	635459,89	90012,22	Метод спутниковых геодезических измерений (определений)	$M_t = \sqrt{m_0^2 + m_1^2}$	—
н68У	—	—	635468,80	90008,63	Метод спутниковых геодезических измерений (определений)	$M_t = \sqrt{m_0^2 + m_1^2}$	—

2. Сведения о частях границ уточняемого земельного участка с кадастровым номером 24:50:0100123:17 :

Обозначение части границ		Горизонтальное положение (S), м	Описание прохождения части границ	Сведения о согласовании местоположения границ(согласовано/спорное)
от т.	до т.			
1	2	3	4	5
н68У	н63У	32,75	—	—
н63У	н67У	28,87	—	—
н67У	н69У	4,95	—	—
н69У	н70У	7,80	—	—
н70У	н71У	13,25	—	—
н71У	н72У	7,03	—	—
н72У	н73У	19,71	—	—
н73У	н68У	9,61	—	—

3. Сведения о характеристиках уточняемого земельного участка с кадастровым номером 24:50:0100123:17 :

№ п/п	Наименование характеристик земельного участка	Значение характеристики
1	2	3

КАРТА-ПЛАН ТЕРРИТОРИИ

Сведения об уточняемых земельных участках

1	2	3
1.	Адрес земельного участка	—
1.1.	Сведения о местоположении земельного участка (при отсутствии адреса) в структурированном в соответствии с федеральной информационной адресной системой виде	Красноярский край, г. Красноярск, ул. Таймырская 2-я, дом 40
1.2.	Дополнительные сведения о местоположении земельного участка	—
2.	Площадь земельного участка \pm величина погрешности определения (вычисления) площади ($P \pm \Delta P$), м ²	993 \pm 8
3.	Формула, примененная для вычисления предельной погрешности определения площади земельного участка, с подставленными значениями и итоговые (вычисленные) значения (ΔP), м ²	$\Delta P = 3,5 \cdot M_t \cdot \sqrt{P_{\text{док}}} = 3,5 \cdot 0,10 \cdot \sqrt{500} = 8$
4.	Площадь земельного участка согласно сведениям Единого государственного реестра недвижимости ($P_{\text{кад}}$), м ²	500
5.	Оценка расхождения P и $P_{\text{кад}}$ ($P - P_{\text{кад}}$), м ²	493
6.	Предельный минимальный и максимальный размеры земельного участка ($P_{\text{мин}}$ и $P_{\text{макс}}$), м ²	$P_{\text{мин}}=300$, $P_{\text{макс}}=30000$
7.	Вид (виды) разрешенного использования	для ведения приусадебного хозяйства
7.1.	Дополнительные сведения об использовании земельного участка	—
8.	Кадастровый или иной государственный учетный номер (инвентарный) здания, сооружения, объекта незавершенного строительства, расположенного на земельном участке	24:50:0000000:25286
9.	Сведения о земельных участках (землях общего пользования, территории общего пользования), посредством которых обеспечивается доступ	—
10.	Иные сведения	—

4. Пояснения к сведениям об уточняемом земельном участке с кадастровым номером 24:50:0100123:17 :

1. —

1. Сведения о характерных точках границы уточняемого земельного участка с кадастровым номером 24:50:0100123:97 :

КАРТА-ПЛАН ТЕРРИТОРИИ

Сведения об уточняемых земельных участках

Система координат МСК-167

Зона № 4

Обозначение характерных точек границ	Координаты, м				Метод определения координат	Формулы, примененные для расчета средней квадратической погрешности определения координат характерных точек границ (M_t), с подставленными в такие формулы значениями и итоговые (вычисленные) значения M_t , м	Описание закрепления точки
	содержатся в Едином государственном реестре недвижимости		определены в результате выполнения комплексных кадастровых работ				
	X	Y	X	Y			
1	2	3	4	5	6	7	8
н16У	—	—	635500,51	90080,40	Метод спутниковых геодезических измерений (определений)	$M_t = \sqrt{m_0^2 + m_1^2}$	—
н59У	—	—	635506,71	90093,32	Метод спутниковых геодезических измерений (определений)	$M_t = \sqrt{m_0^2 + m_1^2}$	—
н60У	—	—	635483,24	90103,68	Метод спутниковых геодезических измерений (определений)	$M_t = \sqrt{m_0^2 + m_1^2}$	—
н33У	—	—	635477,88	90092,12	Метод спутниковых геодезических измерений (определений)	$M_t = \sqrt{m_0^2 + m_1^2}$	—
н61У	—	—	635474,48	90093,59	Метод спутниковых геодезических измерений (определений)	$M_t = \sqrt{m_0^2 + m_1^2}$	—
н25У	—	—	635471,74	90087,55	Метод спутниковых геодезических измерений (определений)	$M_t = \sqrt{m_0^2 + m_1^2}$	—
н24У	—	—	635491,91	90077,82	Метод спутниковых геодезических измерений	$M_t = \sqrt{m_0^2 + m_1^2}$	—

КАРТА-ПЛАН ТЕРРИТОРИИ

Сведения об уточняемых земельных участках

						(определений)		
н10У	—	—	635498,90	90075,38	Метод спутниковых геодезических измерений (определений)	$M_t = \sqrt{m_0^2 + m_1^2}$	—	
н16У	—	—	635500,51	90080,40	Метод спутниковых геодезических измерений (определений)	$M_t = \sqrt{m_0^2 + m_1^2}$	—	

2. Сведения о частях границ уточняемого земельного участка с кадастровым номером 24:50:0100123:97 :

Обозначение части границ		Горизонтальное проложение (S), м	Описание прохождения части границ	Сведения о согласовании местоположения границ(согласовано/спорное)
от т.	до т.			
1	2	3	4	5
н16У	н59У	14,33	—	—
н59У	н60У	25,65	—	—
н60У	н33У	12,74	—	—
н33У	н61У	3,70	—	—
н61У	н25У	6,63	—	—
н25У	н24У	22,39	—	—
н24У	н10У	7,40	—	—
н10У	н16У	5,27	—	—

3. Сведения о характеристиках уточняемого земельного участка с кадастровым номером 24:50:0100123:97 :

№ п/п	Наименование характеристик земельного участка	Значение характеристики
1	2	3
1.	Адрес земельного участка	—
1.1.	Сведения о местоположении земельного участка (при отсутствии адреса) в структурированном в соответствии с федеральной информационной адресной системой виде	Красноярский край, г. Красноярск, ул. Таймырская 2-я, в 731 квартале, № 34
1.2.	Дополнительные сведения о местоположении земельного участка	—
2.	Площадь земельного участка ± величина погрешности определения(вычисления) площади ($P \pm \Delta P$), м ²	533±8
3.	Формула, примененная для вычисления предельной погрешности определения площади земельного участка, с подставленными значениями и итоговые (вычисленные) значения (ΔP), м ²	$\Delta P = 3,5 \cdot M_t \cdot \sqrt{P_{\text{док}}} = 3,5 \cdot 0,10 \cdot \sqrt{500} = 8$
4.	Площадь земельного участка согласно сведениям Единого государственного реестра недвижимости ($P_{\text{кад}}$), м ²	500
5.	Оценка расхождения P и $P_{\text{кад}}$ ($P - P_{\text{кад}}$), м ²	33

КАРТА-ПЛАН ТЕРРИТОРИИ

Сведения об уточняемых земельных участках

1	2	3
6.	Предельный минимальный и максимальный размеры земельного участка (Р_{мин} и Р_{макс}), м ²	Р _{мин} =600, Р _{макс} =2000
7.	Вид (виды) разрешенного использования	под строительство индивидуального жилого дома
7.1.	Дополнительные сведения об использовании земельного участка	—
8.	Кадастровый или иной государственный учетный номер (инвентарный) здания, сооружения, объекта незавершенного строительства, расположенного на земельном участке	24:50:0100123:68
9.	Сведения о земельных участках (землях общего пользования, территории общего пользования), посредством которых обеспечивается доступ	—
10.	Иные сведения	—

4. Пояснения к сведениям об уточняемом земельном участке с кадастровым номером 24:50:0100123:97 :

1.	—
----	---

1. Сведения о характерных точках границы уточняемого земельного участка с кадастровым номером 24:50:0100123:240 :

Система координат МСК-167

Зона № 4

Обозначение характерных точек границ	Координаты, м				Метод определения координат	Формулы, примененные для расчета средней квадратической погрешности определения координат характерных точек границ (M_t), с подставленными в такие формулы значениями и итоговые (вычисленные) значения M_t , м	Описание закрепления точки
	содержатся в Едином государственном реестре недвижимости		определены в результате выполнения комплексных кадастровых работ				
	X	Y	X	Y			
1	2	3	4	5	6	7	8
н37У	—	—	635509,18	90027,13	Метод спутниковых геодезических измерений (определений)	$M_t = \sqrt{m_0^2 + m_1^2}$	—
н38У	—	—	635517,81	90046,69	Метод спутниковых геодезических измерений (определений)	$M_t = \sqrt{m_0^2 + m_1^2}$	—
н7У	—	—	635517,53	90046,81	Метод спутниковых геодезических измерений	$M_t = \sqrt{m_0^2 + m_1^2}$	—

КАРТА-ПЛАН ТЕРРИТОРИИ

Сведения об уточняемых земельных участках

						(определений)		
н11У	—	—	635490,43	90057,73	Метод спутниковых геодезических измерений (определений)	$M_t = \sqrt{m_0^2 + m_1^2}$	—	
н63У	—	—	635481,23	90038,93	Метод спутниковых геодезических измерений (определений)	$M_t = \sqrt{m_0^2 + m_1^2}$	—	
н4У	—	—	635485,35	90036,85	Метод спутниковых геодезических измерений (определений)	$M_t = \sqrt{m_0^2 + m_1^2}$	—	
н3У	—	—	635507,99	90027,55	Метод спутниковых геодезических измерений (определений)	$M_t = \sqrt{m_0^2 + m_1^2}$	—	
н37У	—	—	635509,18	90027,13	Метод спутниковых геодезических измерений (определений)	$M_t = \sqrt{m_0^2 + m_1^2}$	—	

2. Сведения о частях границ уточняемого земельного участка с кадастровым номером 24:50:0100123:240 :

Обозначение части границ		Горизонтальное положение (S), м	Описание прохождения части границ	Сведения о согласовании местоположения границ(согласовано/спорное)
от т.	до т.			
1	2	3	4	5
н37У	н38У	21,38	—	—
н38У	н7У	0,30	—	—
н7У	н11У	29,22	—	—
н11У	н63У	20,93	—	—
н63У	н4У	4,62	—	—
н4У	н3У	24,48	—	—
н3У	н37У	1,26	—	—

3. Сведения о характеристиках уточняемого земельного участка с кадастровым номером 24:50:0100123:240 :

№ п/п	Наименование характеристик земельного участка	Значение характеристики
1	2	3
1.	Адрес земельного участка	Красноярский край, г. Красноярск, ул. Таймырская 3-я
1.1.	Сведения о местоположении земельного участка (при отсутствии адреса) в	—

КАРТА-ПЛАН ТЕРРИТОРИИ

Сведения об уточняемых земельных участках

1	2	3
	структурированном в соответствии с федеральной информационной адресной системой виде	
1.2.	Дополнительные сведения о местоположении земельного участка	—
2.	Площадь земельного участка \pm величина погрешности определения(вычисления) площади ($P \pm \Delta P$), м ²	638 \pm 8
3.	Формула, примененная для вычисления предельной погрешности определения площади земельного участка, с подставленными значениями и итоговые (вычисленные) значения (ΔP), м ²	$\Delta P = 3,5 \cdot M_t \cdot \sqrt{P_{\text{док}}} = 3,5 \cdot 0,10 \cdot \sqrt{500} = 8$
4.	Площадь земельного участка согласно сведениям Единого государственного реестра недвижимости ($P_{\text{кад}}$), м ²	500
5.	Оценка расхождения P и $P_{\text{кад}}$ ($P - P_{\text{кад}}$), м ²	138
6.	Предельный минимальный и максимальный размеры земельного участка ($P_{\text{мин}}$ и $P_{\text{макс}}$), м ²	$P_{\text{мин}}=600$, $P_{\text{макс}}=2000$
7.	Вид (виды) разрешенного использования	для жилищного строительства и эксплуатации
7.1.	Дополнительные сведения об использовании земельного участка	—
8.	Кадастровый или иной государственный учетный номер (инвентарный) здания, сооружения, объекта незавершенного строительства, расположенного на земельном участке	24:50:0100123:82
9.	Сведения о земельных участках (землях общего пользования, территории общего пользования), посредством которых обеспечивается доступ	—
10.	Иные сведения	—
4. Пояснения к сведениям об уточняемом земельном участке с кадастровым номером 24:50:0100123:240 :		
1.	—	

КАРТА-ПЛАН ТЕРРИТОРИИ

Сведения об уточняемых земельных участках, необходимые для исправления реестровых ошибок
в сведениях о местоположении их границ

1. Сведения о характерных точках границ уточняемого земельного участка с кадастровым номером 24:50:0000000:346994

Система координат МСК-167

Зона № 4

Обозначение характерных точек границ	Координаты, м				Метод определения координат	Формулы, примененные для расчета средней квадратической погрешности определения координат характерных точек границ (M_t), с подставленными в такие формулы значениями и итоговые (вычисленные) значения M_t , м	Описание закрепления точки
	содержатся в Едином государственном реестре недвижимости		определены в результате выполнения комплексных кадастровых работ				
	X	Y	X	Y			
1	2	3	4	5	6	7	8
н44У	—	—	635470,49	90151,33	Метод спутниковых геодезических измерений (определений)	$M_t = \sqrt{m_0^2 + m_1^2}$	—
н75У	—	—	635483,78	90194,29	Метод спутниковых геодезических измерений (определений)	$M_t = \sqrt{m_0^2 + m_1^2}$	—
н76У	—	—	635466,33	90201,27	Метод спутниковых геодезических измерений (определений)	$M_t = \sqrt{m_0^2 + m_1^2}$	—
н77У	—	—	635459,16	90155,07	Метод спутниковых геодезических измерений (определений)	$M_t = \sqrt{m_0^2 + m_1^2}$	—
н41У	—	—	635459,99	90154,80	Метод спутниковых геодезических измерений (определений)	$M_t = \sqrt{m_0^2 + m_1^2}$	—
н44У	—	—	635470,49	90151,33	Метод спутниковых геодезических измерений (определений)	$M_t = \sqrt{m_0^2 + m_1^2}$	—
54	635467,80	90153,30	—	—	—	—	—
35	635470,76	90152,21	—	—	—	—	—

КАРТА-ПЛАН ТЕРРИТОРИИ

Сведения об уточняемых земельных участках, необходимые для исправления реестровых ошибок
в сведениях о местоположении их границ

41	635483,59	90193,67	—	—	—	—	—
55	635472,72	90202,38	—	—	—	—	—
56	635459,87	90212,28	—	—	—	—	—

2. Сведения о частях границ уточняемого земельного участка с кадастровым номером 24:50:0000000:346994

Обозначение части границ		Горизонтальное проложение (S), м	Описание прохождения части границ	Сведения о согласовании местоположения границ(согласовано/спорное)
от т.	до т.			
1	2	3	4	5
н44У	н75У	44,97	—	—
н75У	н76У	18,79	—	—
н76У	н77У	46,75	—	—
н77У	н41У	0,87	—	—
н41У	н44У	11,06	—	—

3. Характеристики уточняемого земельного участка с кадастровым номером 24:50:0000000:346994

№ п/п	Наименование характеристик земельного участка	Значение характеристики
1	2	3
1.	Адрес земельного участка	—
1.1.	Сведения о местоположении земельного участка (при отсутствии адреса) в структурированном в соответствии с федеральной информационной адресной системой виде	г. Красноярск, Октябрьский район, южнее земельного участка с кадастровым номером 24:50:0100123:27
1.2.	Дополнительные сведения о местоположении земельного участка	—
2.	Площадь земельного участка ± величина погрешности определения(вычисления) площади ($P \pm \Delta P$), м ²	696±9
3.	Формула, примененная для вычисления предельной погрешности определения площади земельного участка, с подставленными значениями и итоговые (вычисленные) значения (ΔP), м ²	$\Delta P = 3,5 \cdot M_t \cdot \sqrt{P_{\text{док}}} = 3,5 \cdot 0,10 \cdot \sqrt{696} = 9$
4.	Площадь земельного участка согласно сведениям Единого государственного реестра недвижимости ($P_{\text{кад}}$), м ²	696
5.	Оценка расхождения P и $P_{\text{кад}}$ ($P - P_{\text{кад}}$), м ²	0
6.	Предельный минимальный и максимальный размеры земельного участка ($P_{\text{мин}}$ и $P_{\text{макс}}$), м ²	$P_{\text{мин}}=600, P_{\text{макс}}=2000$
7.	Кадастровый или иной государственный учетный номер (инвентарный) здания, сооружения, объекта незавершенного строительства, расположенного на земельном участке	—
8.	Вид (виды) разрешенного использования	для индивидуального жилищного строительства (код - 2.1)
8.1.	Дополнительные сведения об использовании земельного участка	—
9.	Сведения о земельных участках (землях общего пользования, территории общего	—

КАРТА-ПЛАН ТЕРРИТОРИИ

Сведения об уточняемых земельных участках, необходимые для исправления реестровых ошибок
в сведениях о местоположении их границ

1	2	3
	пользования), посредством которых обеспечивается доступ	
10.	Иные сведения	—

4. Пояснения к сведениям об уточняемом земельном участке с кадастровым номером 24:50:0000000:346994 :

1.	—
----	---

1. Сведения о характерных точках границ уточняемого земельного участка с кадастровым номером 24:50:0100123:1

Система координат МСК-167

Зона № 4

Обозначение характерных точек границ	Координаты, м				Метод определения координат	Формулы, примененные для расчета средней квадратической погрешности определения координат характерных точек границ (M_t), с подставленными в такие формулы значениями и итоговые (вычисленные) значения $M_t, м$	Описание закрепления точки
	содержатся в Едином государственном реестре недвижимости		определены в результате выполнения комплексных кадастровых работ				
	X	Y	X	Y			
1	2	3	4	5	6	7	8
н18У	—	—	635556,08	90136,63	Метод спутниковых геодезических измерений (определений)	$M_t = \sqrt{m_0^2 + m_1^2}$	—
н19У	—	—	635564,54	90156,13	Метод спутниковых геодезических измерений (определений)	$M_t = \sqrt{m_0^2 + m_1^2}$	—
н20У	—	—	635541,14	90166,41	Метод спутниковых геодезических измерений (определений)	$M_t = \sqrt{m_0^2 + m_1^2}$	—
н21У	—	—	635540,64	90165,32	Метод спутниковых геодезических измерений (определений)	$M_t = \sqrt{m_0^2 + m_1^2}$	—
н22У	—	—	635531,96	90147,40	Метод спутниковых геодезических измерений (определений)	$M_t = \sqrt{m_0^2 + m_1^2}$	—

КАРТА-ПЛАН ТЕРРИТОРИИ

Сведения об уточняемых земельных участках, необходимые для исправления реестровых ошибок
в сведениях о местоположении их границ

н23У	—	—	635554,69	90137,25	Метод спутниковых геодезических измерений (определений)	$M_t = \sqrt{m_0^2 + m_1^2}$	—
н18У	—	—	635556,08	90136,63	Метод спутниковых геодезических измерений (определений)	$M_t = \sqrt{m_0^2 + m_1^2}$	—
22	635560,31	90147,62	—	—	—	—	—
23	635563,75	90155,82	—	—	—	—	—
24	635560,10	90157,41	—	—	—	—	—
25	635560,27	90157,76	—	—	—	—	—
26	635542,20	90165,98	—	—	—	—	—
27	635541,49	90164,70	—	—	—	—	—
28	635533,36	90147,29	—	—	—	—	—
29	635533,94	90147,14	—	—	—	—	—
30	635555,80	90137,03	—	—	—	—	—
31	635559,24	90145,25	—	—	—	—	—

2. Сведения о частях границ уточняемого земельного участка с кадастровым номером 24:50:0100123:1

Обозначение части границ		Горизонтальное проложение (S), м	Описание прохождения части границ	Сведения о согласовании местоположения границ (согласовано/спорное)
от т.	до т.			
1	2	3	4	5
н18У	н19У	21,26	—	—
н19У	н20У	25,56	—	—
н20У	н21У	1,20	—	—
н21У	н22У	19,91	—	—
н22У	н23У	24,89	—	—
н23У	н18У	1,52	—	—

3. Характеристики уточняемого земельного участка с кадастровым номером 24:50:0100123:1

№ п/п	Наименование характеристик земельного участка	Значение характеристики
1	2	3
1.	Адрес земельного участка	—
1.1.	Сведения о местоположении земельного участка (при отсутствии адреса) в структурированном в соответствии с федеральной информационной адресной системой виде	Красноярский край, г. Красноярск, ул. Таймырская 3-я, 25

КАРТА-ПЛАН ТЕРРИТОРИИ

Сведения об уточняемых земельных участках, необходимые для исправления реестровых ошибок
в сведениях о местоположении их границ

1	2	3
1.2.	Дополнительные сведения о местоположении земельного участка	—
2.	Площадь земельного участка \pm величина погрешности определения (вычисления) площади ($P \pm \Delta P$), м ²	550 \pm 8
3.	Формула, примененная для вычисления предельной погрешности определения площади земельного участка, с подставленными значениями и итоговые (вычисленные) значения (ΔP), м ²	$\Delta P = 3,5 \cdot M_t \cdot \sqrt{P_{\text{док}}} = 3,5 \cdot 0,10 \cdot \sqrt{500} = 8$
4.	Площадь земельного участка согласно сведениям Единого государственного реестра недвижимости ($P_{\text{кад}}$), м ²	500
5.	Оценка расхождения P и $P_{\text{кад}}$ ($P - P_{\text{кад}}$), м ²	50
6.	Предельный минимальный и максимальный размеры земельного участка ($P_{\text{мин}}$ и $P_{\text{макс}}$), м ²	$P_{\text{мин}}=600$, $P_{\text{макс}}=2000$
7.	Кадастровый или иной государственный учетный номер (инвентарный) здания, сооружения, объекта незавершенного строительства, расположенного на земельном участке	24:50:0100123:63, 24:50:0100123:84
8.	Вид (виды) разрешенного использования	Для жилищного строительства и эксплуатации
8.1.	Дополнительные сведения об использовании земельного участка	—
9.	Сведения о земельных участках (землях общего пользования, территории общего пользования), посредством которых обеспечивается доступ	—
10.	Иные сведения	—

4. Пояснения к сведениям об уточняемом земельном участке с кадастровым номером 24:50:0100123:1 :

1. —

1. Сведения о характерных точках границ уточняемого земельного участка с кадастровым номером 24:50:0100123:4

Система координат МСК-167

Зона № 4

Обозначение характерных точек границ	Координаты, м				Метод определения координат	Формулы, примененные для расчета средней квадратической погрешности определения координат характерных точек границ (M_t), с подставленными в такие формулы значениями и итоговые (вычисленные) значения M_t , м	Описание закрепления точки
	содержатся в Едином государственном реестре недвижимости		определены в результате выполнения комплексных кадастровых работ				
	X	Y	X	Y			
1	2	3	4	5	6	7	8
н11У	—	—	635490,43	90057,73	Метод спутниковых геодезических измерений	$M_t = \sqrt{m_0^2 + m_1^2}$	—

КАРТА-ПЛАН ТЕРРИТОРИИ

Сведения об уточняемых земельных участках, необходимые для исправления реестровых ошибок
в сведениях о местоположении их границ

					(определений)		
н10У	—	—	635498,90	90075,38	Метод спутниковых геодезических измерений (определений)	$M_t = \sqrt{m_0^2 + m_1^2}$	—
н24У	—	—	635491,91	90077,82	Метод спутниковых геодезических измерений (определений)	$M_t = \sqrt{m_0^2 + m_1^2}$	—
н25У	—	—	635471,74	90087,55	Метод спутниковых геодезических измерений (определений)	$M_t = \sqrt{m_0^2 + m_1^2}$	—
н26У	—	—	635470,58	90088,11	Метод спутниковых геодезических измерений (определений)	$M_t = \sqrt{m_0^2 + m_1^2}$	—
н62У	—	—	635462,80	90068,82	Метод спутниковых геодезических измерений (определений)	$M_t = \sqrt{m_0^2 + m_1^2}$	—
н11У	—	—	635490,43	90057,73	Метод спутниковых геодезических измерений (определений)	$M_t = \sqrt{m_0^2 + m_1^2}$	—
32	635491,54	90057,10	—	—	—	—	—
12	635500,01	90075,16	—	—	—	—	—
33	635476,11	90085,41	—	—	—	—	—
34	635467,94	90067,25	—	—	—	—	—

2. Сведения о частях границ уточняемого земельного участка с кадастровым номером 24:50:0100123:4

Обозначение части границ		Горизонтальное проложение (S), м	Описание прохождения части границ	Сведения о согласовании местоположения границ(согласовано/спорное)
от т.	до т.			
1	2	3	4	5
н11У	н10У	19,58	—	—
н10У	н24У	7,40	—	—
н24У	н25У	22,39	—	—
н25У	н26У	1,29	—	—

КАРТА-ПЛАН ТЕРРИТОРИИ

Сведения об уточняемых земельных участках, необходимые для исправления реестровых ошибок
в сведениях о местоположении их границ

н26У	н62У	20,80	—	—
н62У	н11У	29,77	—	—

3. Характеристики уточняемого земельного участка с кадастровым номером 24:50:0100123:4

№ п/п	Наименование характеристик земельного участка	Значение характеристики
1	2	3
1.	Адрес земельного участка	—
1.1.	Сведения о местоположении земельного участка (при отсутствии адреса) в структурированном в соответствии с федеральной информационной адресной системой виде	Красноярский край, г. Красноярск, ул. 2-я Таймырская, 36
1.2.	Дополнительные сведения о местоположении земельного участка	—
2.	Площадь земельного участка ± величина погрешности определения (вычисления) площади ($P \pm \Delta P$), м ²	604±8
3.	Формула, примененная для вычисления предельной погрешности определения площади земельного участка, с подставленными значениями и итоговые (вычисленные) значения (ΔP), м ²	$\Delta P = 3,5 \cdot M_t \cdot \sqrt{P_{\text{док}}} = 3,5 \cdot 0,10 \cdot \sqrt{515} = 8$
4.	Площадь земельного участка согласно сведениям Единого государственного реестра недвижимости ($P_{\text{кад}}$), м ²	515
5.	Оценка расхождения P и $P_{\text{кад}}$ ($P - P_{\text{кад}}$), м ²	89
6.	Предельный минимальный и максимальный размеры земельного участка ($P_{\text{мин}}$ и $P_{\text{макс}}$), м ²	$P_{\text{мин}}=300, P_{\text{макс}}=30000$
7.	Кадастровый или иной государственный учетный номер (инвентарный) здания, сооружения, объекта незавершенного строительства, расположенного на земельном участке	24:50:0100123:72
8.	Вид (виды) разрешенного использования	Для ведения приусадебного хозяйства
8.1.	Дополнительные сведения об использовании земельного участка	—
9.	Сведения о земельных участках (землях общего пользования, территории общего пользования), посредством которых обеспечивается доступ	—
10.	Иные сведения	—

4. Пояснения к сведениям об уточняемом земельном участке с кадастровым номером 24:50:0100123:4 :

1. —

1. Сведения о характерных точках границ уточняемого земельного участка с кадастровым номером 24:50:0100123:5

Система координат МСК-167

Зона № 4

КАРТА-ПЛАН ТЕРРИТОРИИ

Сведения об уточняемых земельных участках, необходимые для исправления реестровых ошибок
в сведениях о местоположении их границ

Обозначение характерных точек границ	Координаты, м				Метод определения координат	Формулы, примененные для расчета средней квадратической погрешности определения координат характерных точек границ (M_t), с подставленными в такие формулы значениями и итоговые (вычисленные) значения M_t , м	Описание закрепления точки
	содержатся в Едином государственном реестре недвижимости		определены в результате выполнения комплексных кадастровых работ				
	X	Y	X	Y			
1	2	3	4	5	6	7	8
н12У	—	—	635525,84	90064,90	Метод спутниковых геодезических измерений (определений)	$M_t = \sqrt{m_0^2 + m_1^2}$	—
н13У	—	—	635541,35	90100,12	Метод спутниковых геодезических измерений (определений)	$M_t = \sqrt{m_0^2 + m_1^2}$	—
н14У	—	—	635531,11	90104,39	Метод спутниковых геодезических измерений (определений)	$M_t = \sqrt{m_0^2 + m_1^2}$	—
н15У	—	—	635515,54	90111,73	Метод спутниковых геодезических измерений (определений)	$M_t = \sqrt{m_0^2 + m_1^2}$	—
н59У	—	—	635506,71	90093,32	Метод спутниковых геодезических измерений (определений)	$M_t = \sqrt{m_0^2 + m_1^2}$	—
н16У	—	—	635500,51	90080,40	Метод спутниковых геодезических измерений (определений)	$M_t = \sqrt{m_0^2 + m_1^2}$	—
н10У	—	—	635498,90	90075,38	Метод спутниковых геодезических измерений (определений)	$M_t = \sqrt{m_0^2 + m_1^2}$	—

КАРТА-ПЛАН ТЕРРИТОРИИ

Сведения об уточняемых земельных участках, необходимые для исправления реестровых ошибок
в сведениях о местоположении их границ

н9У	—	—	635513,44	90069,97	Метод спутниковых геодезических измерений (определений)	$M_t = \sqrt{m_0^2 + m_1^2}$	—
н8У	—	—	635525,55	90065,02	Метод спутниковых геодезических измерений (определений)	$M_t = \sqrt{m_0^2 + m_1^2}$	—
н12У	—	—	635525,84	90064,90	Метод спутниковых геодезических измерений (определений)	$M_t = \sqrt{m_0^2 + m_1^2}$	—
11	635521,64	90067,27	—	—	—	—	—
10	635521,52	90066,93	—	—	—	—	—
14	635522,94	90066,37	—	—	—	—	—
9	635524,38	90065,80	—	—	—	—	—
15	635525,75	90068,89	—	—	—	—	—
16	635527,41	90072,74	—	—	—	—	—
17	635530,12	90078,92	—	—	—	—	—
18	635531,33	90081,58	—	—	—	—	—
19	635540,21	90101,29	—	—	—	—	—
20	635516,71	90111,66	—	—	—	—	—
21	635508,53	90094,46	—	—	—	—	—
12	635500,01	90075,16	—	—	—	—	—

2. Сведения о частях границ уточняемого земельного участка с кадастровым номером 24:50:0100123:5

Обозначение части границ		Горизонтальное проложение (S), м	Описание прохождения части границ	Сведения о согласовании местоположения границ (согласовано/спорное)
от т.	до т.			
1	2	3	4	5
н12У	н13У	38,48	—	—
н13У	н14У	11,09	—	—
н14У	н15У	17,21	—	—
н15У	н59У	20,42	—	—
н59У	н16У	14,33	—	—
н16У	н10У	5,27	—	—
н10У	н9У	15,51	—	—
н9У	н8У	13,08	—	—

КАРТА-ПЛАН ТЕРРИТОРИИ

Сведения об уточняемых земельных участках, необходимые для исправления реестровых ошибок
в сведениях о местоположении их границ

n8У

n12У

0,31

—

—

3. Характеристики уточняемого земельного участка с кадастровым номером 24:50:0100123:5

№ п/п	Наименование характеристик земельного участка	Значение характеристики
1	2	3
1.	Адрес земельного участка	—
1.1.	Сведения о местоположении земельного участка (при отсутствии адреса) в структурированном в соответствии с федеральной информационной адресной системой виде	Красноярский край, г. Красноярск, ул. 3-я Таймырская, 33
1.2.	Дополнительные сведения о местоположении земельного участка	—
2.	Площадь земельного участка \pm величина погрешности определения (вычисления) площади ($P \pm \Delta P$), м ²	1126 \pm 11
3.	Формула, примененная для вычисления предельной погрешности определения площади земельного участка, с подставленными значениями и итоговые (вычисленные) значения (ΔP), м ²	$\Delta P = 3,5 \cdot M_t \cdot \sqrt{P_{\text{док}}} = 3,5 \cdot 0,10 \cdot \sqrt{1021} = 11$
4.	Площадь земельного участка согласно сведениям Единого государственного реестра недвижимости ($P_{\text{кад}}$), м ²	1021
5.	Оценка расхождения P и $P_{\text{кад}}$ ($P - P_{\text{кад}}$), м ²	105
6.	Предельный минимальный и максимальный размеры земельного участка ($P_{\text{мин}}$ и $P_{\text{макс}}$), м ²	$P_{\text{мин}}=600$, $P_{\text{макс}}=2000$
7.	Кадастровый или иной государственный учетный номер (инвентарный) здания, сооружения, объекта незавершенного строительства, расположенного на земельном участке	24:50:0100123:73
8.	Вид (виды) разрешенного использования	занимаемый жилым домом
8.1.	Дополнительные сведения об использовании земельного участка	—
9.	Сведения о земельных участках (землях общего пользования, территории общего пользования), посредством которых обеспечивается доступ	—
10.	Иные сведения	—

4. Пояснения к сведениям об уточняемом земельном участке с кадастровым номером 24:50:0100123:5 :

1. —

1. Сведения о характерных точках границ уточняемого земельного участка с кадастровым номером 24:50:0100123:21

Система координат МСК-167

Зона № 4

КАРТА-ПЛАН ТЕРРИТОРИИ

Сведения об уточняемых земельных участках, необходимые для исправления реестровых ошибок
в сведениях о местоположении их границ

Обозначение характерных точек границ	Координаты, м				Метод определения координат	Формулы, примененные для расчета средней квадратической погрешности определения координат характерных точек границ (M_t), с подставленными в такие формулы значениями и итоговые (вычисленные) значения M_t , м	Описание закрепления точки
	содержатся в Едином государственном реестре недвижимости		определены в результате выполнения комплексных кадастровых работ				
	X	Y	X	Y			
1	2	3	4	5	6	7	8
н1У	—	—	635500,79	90008,53	Метод спутниковых геодезических измерений (определений)	$M_t = \sqrt{m_0^2 + m_1^2}$	—
н2У	—	—	635504,59	90019,30	Метод спутниковых геодезических измерений (определений)	$M_t = \sqrt{m_0^2 + m_1^2}$	—
н3У	—	—	635507,99	90027,55	Метод спутниковых геодезических измерений (определений)	$M_t = \sqrt{m_0^2 + m_1^2}$	—
н4У	—	—	635485,35	90036,85	Метод спутниковых геодезических измерений (определений)	$M_t = \sqrt{m_0^2 + m_1^2}$	—
н5У	—	—	635476,73	90016,03	Метод спутниковых геодезических измерений (определений)	$M_t = \sqrt{m_0^2 + m_1^2}$	—
н6У	—	—	635500,24	90006,96	Метод спутниковых геодезических измерений (определений)	$M_t = \sqrt{m_0^2 + m_1^2}$	—
н1У	—	—	635500,79	90008,53	Метод спутниковых геодезических измерений (определений)	$M_t = \sqrt{m_0^2 + m_1^2}$	—
1	635507,52	90028,14	—	—	—	—	—

КАРТА-ПЛАН ТЕРРИТОРИИ

Сведения об уточняемых земельных участках, необходимые для исправления реестровых ошибок
в сведениях о местоположении их границ

2	635507,83	90028,58	—	—	—	—	—
3	635486,30	90037,44	—	—	—	—	—
4	635477,73	90017,71	—	—	—	—	—
5	635500,00	90008,90	—	—	—	—	—
6	635504,32	90020,38	—	—	—	—	—
7	635505,84	90024,72	—	—	—	—	—

2. Сведения о частях границ уточняемого земельного участка с кадастровым номером 24:50:0100123:21

Обозначение части границ		Горизонтальное положение (S), м	Описание прохождения части границ	Сведения о согласовании местоположения границ(согласовано/спорное)
от т.	до т.			
1	2	3	4	5
н1У	н2У	11,42	—	—
н2У	н3У	8,92	—	—
н3У	н4У	24,48	—	—
н4У	н5У	22,53	—	—
н5У	н6У	25,20	—	—
н6У	н1У	1,66	—	—

3. Характеристики уточняемого земельного участка с кадастровым номером 24:50:0100123:21

№ п/п	Наименование характеристик земельного участка	Значение характеристики
1	2	3
1.	Адрес земельного участка	—
1.1.	Сведения о местоположении земельного участка (при отсутствии адреса) в структурированном в соответствии с федеральной информационной адресной системой виде	Красноярский край, г. Красноярск, ул. Таймырская 3-я, 39
1.2.	Дополнительные сведения о местоположении земельного участка	—
2.	Площадь земельного участка ± величина погрешности определения(вычисления) площади ($P \pm \Delta P$), м ²	550±8
3.	Формула, примененная для вычисления предельной погрешности определения площади земельного участка, с подставленными значениями и итоговые (вычисленные) значения (ΔP), м ²	$\Delta P = 3,5 \cdot M_t \cdot \sqrt{P_{\text{док}}} = 3,5 \cdot 0,10 \cdot \sqrt{500} = 8$
4.	Площадь земельного участка согласно сведениям Единого государственного реестра недвижимости ($P_{\text{кад}}$), м ²	500
5.	Оценка расхождения P и $P_{\text{кад}}$ ($P - P_{\text{кад}}$), м ²	50
6.	Предельный минимальный и максимальный размеры земельного участка ($P_{\text{мин}}$ и $P_{\text{макс}}$), м ²	$P_{\text{мин}}=600$, $P_{\text{макс}}=2000$
7.	Кадастровый или иной государственный учетный номер (инвентарный) здания,	24:50:0100123:39, 24:50:0100123:40, 24:50:0100123:41

КАРТА-ПЛАН ТЕРРИТОРИИ

Сведения об уточняемых земельных участках, необходимые для исправления реестровых ошибок
в сведениях о местоположении их границ

1	2	3
	сооружения, объекта незавершенного строительства, расположенного на земельном участке	
8.	Вид (виды) разрешенного использования	Занимаемый домовладением
8.1.	Дополнительные сведения об использовании земельного участка	—
9.	Сведения о земельных участках (землях общего пользования, территории общего пользования), посредством которых обеспечивается доступ	—
10.	Иные сведения	—

4. Пояснения к сведениям об уточняемом земельном участке с кадастровым номером 24:50:0100123:21 :

1.	—
----	---

1. Сведения о характерных точках границ уточняемого земельного участка с кадастровым номером 24:50:0100123:22

Система координат МСК-167

Зона № 4

Обозначение характерных точек границ	Координаты, м				Метод определения координат	Формулы, примененные для расчета средней квадратической погрешности определения координат характерных точек границ (M_t), с подставленными в такие формулы значениями и итоговые (вычисленные) значения $M_t, м$	Описание закрепления точки
	содержатся в Едином государственном реестре недвижимости		определены в результате выполнения комплексных кадастровых работ				
	X	Y	X	Y			
1	2	3	4	5	6	7	8
н7У	—	—	635517,53	90046,81	Метод спутниковых геодезических измерений (определений)	$M_t = \sqrt{m_0^2 + m_1^2}$	—
н8У	—	—	635525,55	90065,02	Метод спутниковых геодезических измерений (определений)	$M_t = \sqrt{m_0^2 + m_1^2}$	—
н9У	—	—	635513,44	90069,97	Метод спутниковых геодезических измерений (определений)	$M_t = \sqrt{m_0^2 + m_1^2}$	—
н10У	—	—	635498,90	90075,38	Метод спутниковых геодезических измерений	$M_t = \sqrt{m_0^2 + m_1^2}$	—

КАРТА-ПЛАН ТЕРРИТОРИИ

Сведения об уточняемых земельных участках, необходимые для исправления реестровых ошибок
в сведениях о местоположении их границ

					(определений)		
н11У	—	—	635490,43	90057,73	Метод спутниковых геодезических измерений (определений)	$M_t = \sqrt{m_0^2 + m_1^2}$	—
н7У	—	—	635517,53	90046,81	Метод спутниковых геодезических измерений (определений)	$M_t = \sqrt{m_0^2 + m_1^2}$	—
8	635516,76	90047,84	—	—	—	—	—
9	635524,38	90065,80	—	—	—	—	—
10	635521,52	90066,93	—	—	—	—	—
11	635521,64	90067,27	—	—	—	—	—
12	635500,01	90075,16	—	—	—	—	—
13	635491,70	90057,44	—	—	—	—	—

2. Сведения о частях границ уточняемого земельного участка с кадастровым номером 24:50:0100123:22

Обозначение части границ		Горизонтальное проложение (S), м	Описание прохождения части границ	Сведения о согласовании местоположения границ (согласовано/спорное)
от т.	до т.			
1	2	3	4	5
н7У	н8У	19,90	—	—
н8У	н9У	13,08	—	—
н9У	н10У	15,51	—	—
н10У	н11У	19,58	—	—
н11У	н7У	29,22	—	—

3. Характеристики уточняемого земельного участка с кадастровым номером 24:50:0100123:22

№ п/п	Наименование характеристик земельного участка	Значение характеристики
1	2	3
1.	Адрес земельного участка	—
1.1.	Сведения о местоположении земельного участка (при отсутствии адреса) в структурированном в соответствии с федеральной информационной адресной системой виде	Российская Федерация, Красноярский край, г. Красноярск, Октябрьский район ул. 3-я Таймырская, 35
1.2.	Дополнительные сведения о местоположении земельного участка	—
2.	Площадь земельного участка ± величина погрешности определения (вычисления) площади ($P \pm \Delta P$), м ²	573±8
3.	Формула, примененная для вычисления предельной погрешности определения площади земельного участка, с подставленными значениями и итоговые	$\Delta P = 3,5 \cdot M_t \cdot \sqrt{P_{\text{док}}} = 3,5 \cdot 0,10 \cdot \sqrt{521} = 8$

КАРТА-ПЛАН ТЕРРИТОРИИ

Сведения об уточняемых земельных участках, необходимые для исправления реестровых ошибок
в сведениях о местоположении их границ

1	2	3
	(вычисленные) значения (ΔP), м ²	
4.	Площадь земельного участка согласно сведениям Единого государственного реестра недвижимости (Ркад), м ²	521
5.	Оценка расхождения Р и Ркад (Р – Ркад), м ²	52
6.	Предельный минимальный и максимальный размеры земельного участка (Рмин и Рмакс), м ²	Рмин=600, Рмакс=2000
7.	Кадастровый или иной государственный учетный номер (инвентарный) здания, сооружения, объекта незавершенного строительства, расположенного на земельном участке	24:50:0100123:38
8.	Вид (виды) разрешенного использования	для жилищного строительства и эксплуатации
8.1.	Дополнительные сведения об использовании земельного участка	—
9.	Сведения о земельных участках (землях общего пользования, территории общего пользования), посредством которых обеспечивается доступ	—
10.	Иные сведения	—

4. Пояснения к сведениям об уточняемом земельном участке с кадастровым номером 24:50:0100123:22 :

1.	—
----	---

1. Сведения о характерных точках границ уточняемого земельного участка с кадастровым номером 24:50:0100123:27

Система координат МСК-167

Зона № 4

Обозначение характерных точек границ	Координаты, м				Метод определения координат	Формулы, примененные для расчета средней квадратической погрешности определения координат характерных точек границ (M_t), с подставленными в такие формулы значениями и итоговые (вычисленные) значения M_t , м	Описание закрепления точки
	содержатся в Едином государственном реестре недвижимости		определены в результате выполнения комплексных кадастровых работ				
	X	Y	X	Y			
1	2	3	4	5	6	7	8
н47У	—	—	635489,71	90166,23	Метод спутниковых геодезических измерений (определений)	$M_t = \sqrt{m_0^2 + m_1^2}$	—
н74У	—	—	635499,64	90187,70	Метод спутниковых геодезических измерений (определений)	$M_t = \sqrt{m_0^2 + m_1^2}$	—

КАРТА-ПЛАН ТЕРРИТОРИИ

Сведения об уточняемых земельных участках, необходимые для исправления реестровых ошибок
в сведениях о местоположении их границ

н75У	—	—	635483,78	90194,29	Метод спутниковых геодезических измерений (определений)	$M_t = \sqrt{m_0^2 + m_1^2}$	—
н44У	—	—	635470,49	90151,33	Метод спутниковых геодезических измерений (определений)	$M_t = \sqrt{m_0^2 + m_1^2}$	—
н43У	—	—	635482,25	90147,22	Метод спутниковых геодезических измерений (определений)	$M_t = \sqrt{m_0^2 + m_1^2}$	—
н47У	—	—	635489,71	90166,23	Метод спутниковых геодезических измерений (определений)	$M_t = \sqrt{m_0^2 + m_1^2}$	—
35	635470,76	90152,21	—	—	—	—	—
36	635482,45	90147,52	—	—	—	—	—
37	635490,93	90167,78	—	—	—	—	—
38	635492,49	90171,03	—	—	—	—	—
39	635497,08	90179,85	—	—	—	—	—
40	635499,95	90186,41	—	—	—	—	—
41	635483,59	90193,67	—	—	—	—	—

2. Сведения о частях границ уточняемого земельного участка с кадастровым номером 24:50:0100123:27

Обозначение части границ		Горизонтальное проложение (S), м	Описание прохождения части границ	Сведения о согласовании местоположения границ(согласовано/спорное)
от т.	до т.			
1	2	3	4	5
н47У	н74У	23,66	—	—
н74У	н75У	17,17	—	—
н75У	н44У	44,97	—	—
н44У	н43У	12,46	—	—
н43У	н47У	20,42	—	—

3. Характеристики уточняемого земельного участка с кадастровым номером 24:50:0100123:27

№ п/п	Наименование характеристик земельного участка	Значение характеристики
1	2	3
1.	Адрес земельного участка	—

КАРТА-ПЛАН ТЕРРИТОРИИ

Сведения об уточняемых земельных участках, необходимые для исправления реестровых ошибок
в сведениях о местоположении их границ

1	2	3
1.1.	Сведения о местоположении земельного участка (при отсутствии адреса) в структурированном в соответствии с федеральной информационной адресной системой виде	Красноярский край, г. Красноярск, Октябрьский район, ул 2-я Таймырская, 25
1.2.	Дополнительные сведения о местоположении земельного участка	—
2.	Площадь земельного участка \pm величина погрешности определения(вычисления) площади ($P \pm \Delta P$), м ²	644 \pm 9
3.	Формула, примененная для вычисления предельной погрешности определения площади земельного участка, с подставленными значениями и итоговые (вычисленные) значения (ΔP), м ²	$\Delta P = 3,5 \cdot M_t \cdot \sqrt{P_{\text{док}}} = 3,5 \cdot 0,10 \cdot \sqrt{644} = 9$
4.	Площадь земельного участка согласно сведениям Единого государственного реестра недвижимости ($P_{\text{кад}}$), м ²	644
5.	Оценка расхождения P и $P_{\text{кад}}$ ($P - P_{\text{кад}}$), м ²	0
6.	Предельный минимальный и максимальный размеры земельного участка ($P_{\text{мин}}$ и $P_{\text{макс}}$), м ²	$P_{\text{мин}}=600$, $P_{\text{макс}}=2000$
7.	Кадастровый или иной государственный учетный номер (инвентарный) здания, сооружения, объекта незавершенного строительства, расположенного на земельном участке	24:50:0100123:64
8.	Вид (виды) разрешенного использования	Занимаемого жилым домом
8.1.	Дополнительные сведения об использовании земельного участка	—
9.	Сведения о земельных участках (землях общего пользования, территории общего пользования), посредством которых обеспечивается доступ	—
10.	Иные сведения	—

4. Пояснения к сведениям об уточняемом земельном участке с кадастровым номером 24:50:0100123:27 :

1. —

1. Сведения о характерных точках границ уточняемого земельного участка с кадастровым номером 24:50:0100123:28

Система координат МСК-167

Зона № 4

Обозначение характерных точек границ	Координаты, м				Метод определения координат	Формулы, примененные для расчета средней квадратической погрешности определения координат характерных точек границ (M_t), с подставленными в такие формулы значениями и итоговые (вычисленные) значения M_t , м	Описание закрепления точки
	содержатся в Едином государственном реестре недвижимости		определены в результате выполнения комплексных кадастровых работ				
	X	Y	X	Y			
1	2	3	4	5	6	7	8

КАРТА-ПЛАН ТЕРРИТОРИИ

Сведения об уточняемых земельных участках, необходимые для исправления реестровых ошибок
в сведениях о местоположении их границ

н39У	—	—	635470,62	90124,53	Метод спутниковых геодезических измерений (определений)	$M_t = \sqrt{m_0^2 + m_1^2}$	—
н40У	—	—	635472,86	90127,76	Метод спутниковых геодезических измерений (определений)	$M_t = \sqrt{m_0^2 + m_1^2}$	—
н43У	—	—	635482,25	90147,22	Метод спутниковых геодезических измерений (определений)	$M_t = \sqrt{m_0^2 + m_1^2}$	—
н44У	—	—	635470,49	90151,33	Метод спутниковых геодезических измерений (определений)	$M_t = \sqrt{m_0^2 + m_1^2}$	—
н41У	—	—	635459,99	90154,80	Метод спутниковых геодезических измерений (определений)	$M_t = \sqrt{m_0^2 + m_1^2}$	—
н45У	—	—	635456,11	90145,41	Метод спутниковых геодезических измерений (определений)	$M_t = \sqrt{m_0^2 + m_1^2}$	—
н46У	—	—	635445,09	90102,21	Метод спутниковых геодезических измерений (определений)	$M_t = \sqrt{m_0^2 + m_1^2}$	—
н42У	—	—	635459,38	90098,75	Метод спутниковых геодезических измерений (определений)	$M_t = \sqrt{m_0^2 + m_1^2}$	—
н39У	—	—	635470,62	90124,53	Метод спутниковых геодезических измерений (определений)	$M_t = \sqrt{m_0^2 + m_1^2}$	—
42	635460,49	90098,73	—	—	—	—	—
43	635471,84	90125,43	—	—	—	—	—

КАРТА-ПЛАН ТЕРРИТОРИИ

Сведения об уточняемых земельных участках, необходимые для исправления реестровых ошибок
в сведениях о местоположении их границ

44	635473,70	90127,86	—	—	—	—	—
45	635480,65	90142,49	—	—	—	—	—
46	635481,82	90144,72	—	—	—	—	—
47	635482,89	90147,34	—	—	—	—	—
36	635482,45	90147,52	—	—	—	—	—
48	635462,11	90155,00	—	—	—	—	—
49	635459,54	90140,52	—	—	—	—	—
50	635455,98	90129,90	—	—	—	—	—
51	635448,74	90112,14	—	—	—	—	—
52	635445,26	90103,57	—	—	—	—	—
53	635445,37	90102,45	—	—	—	—	—

2. Сведения о частях границ уточняемого земельного участка с кадастровым номером 24:50:0100123:28

Обозначение части границ		Горизонтальное проложение (S), м	Описание прохождения части границ	Сведения о согласовании местоположения границ(согласовано/спорное)
от т.	до т.			
1	2	3	4	5
н39У	н40У	3,93	—	—
н40У	н43У	21,61	—	—
н43У	н44У	12,46	—	—
н44У	н41У	11,06	—	—
н41У	н45У	10,16	—	—
н45У	н46У	44,58	—	—
н46У	н42У	14,70	—	—
н42У	н39У	28,12	—	—

3. Характеристики уточняемого земельного участка с кадастровым номером 24:50:0100123:28

№ п/п	Наименование характеристик земельного участка	Значение характеристики
1	2	3
1.	Адрес земельного участка	—
1.1.	Сведения о местоположении земельного участка (при отсутствии адреса) в структурированном в соответствии с федеральной информационной адресной системой виде	Красноярский край, г. Красноярск, ул. Таймырская 2-я, 27
1.2.	Дополнительные сведения о местоположении земельного участка	—
2.	Площадь земельного участка ± величина погрешности определения(вычисления) площади ($P \pm \Delta P$), м ²	1045±11
3.	Формула, примененная для вычисления предельной погрешности определения площади земельного участка, с подставленными значениями и итоговые	$\Delta P = 3,5 \cdot M_t \cdot \sqrt{P_{\text{док}}} = 3,5 \cdot 0,10 \cdot \sqrt{950} = 11$

КАРТА-ПЛАН ТЕРРИТОРИИ

Сведения об уточняемых земельных участках, необходимые для исправления реестровых ошибок
в сведениях о местоположении их границ

1	2	3
	(вычисленные) значения (ΔP), м ²	
4.	Площадь земельного участка согласно сведениям Единого государственного реестра недвижимости (Ркад), м ²	950
5.	Оценка расхождения P и Ркад (P – Ркад), м ²	95
6.	Предельный минимальный и максимальный размеры земельного участка (Рмин и Рмакс), м ²	Рмин=600, Рмакс=2000
7.	Кадастровый или иной государственный учетный номер (инвентарный) здания, сооружения, объекта незавершенного строительства, расположенного на земельном участке	24:50:0100123:98
8.	Вид (виды) разрешенного использования	Размещение усадебных и блокированных жилых домов
8.1.	Дополнительные сведения об использовании земельного участка	—
9.	Сведения о земельных участках (землях общего пользования, территории общего пользования), посредством которых обеспечивается доступ	—
10.	Иные сведения	—

4. Пояснения к сведениям об уточняемом земельном участке с кадастровым номером 24:50:0100123:28 :

1.	—
----	---

КАРТА-ПЛАН ТЕРРИТОРИИ

Описание местоположения зданий, сооружений, объектов незавершенного строительства на земельном участке

1. Сведения о характерных точках контура объекта недвижимости с кадастровым номером 24:50:0000000:25286

Система координат МСК-167

Зона № 4

Обозначение характерных точек контура	Содержатся в Едином государственном реестре недвижимости			Определены в ходе выполнения комплексных кадастровых работ			Метод определения координат	Формулы, примененные для расчета средней квадратической погрешности определения координат характерных точек границ (M_t), с подставленными в такие формулы значениями и итоговые (вычисленные) значения M_t , м
	Координаты, м		Радиус, м	Координаты, м		Радиус, м		
	X	Y	R	X	Y	R		
1	2	3	4	5	6	7	8	9
н530	—	—	—	635460,90	90026,57	—	Метод спутниковых геодезических измерений (определений)	$M_t=0,1$
н540	—	—	—	635463,50	90032,40	—	Метод спутниковых геодезических измерений (определений)	$M_t=0,1$
н550	—	—	—	635453,81	90036,72	—	Метод спутниковых геодезических измерений (определений)	$M_t=0,1$
н560	—	—	—	635451,16	90030,76	—	Метод спутниковых геодезических измерений (определений)	$M_t=0,1$
н530	—	—	—	635460,90	90026,57	—	Метод спутниковых геодезических измерений (определений)	$M_t=0,1$

2. Сведения о характеристиках объекта недвижимости с кадастровым номером 24:50:0000000:25286

№ п/п	Наименование характеристики	Значение характеристики
1	2	3

КАРТА-ПЛАН ТЕРРИТОРИИ

Описание местоположения зданий, сооружений, объектов незавершенного строительства на земельном участке

1	2	3
1.	Вид объекта недвижимости	здание
2.	Ранее присвоенный государственный учетный номер (инвентарный) здания, сооружения, объекта незавершенного строительства	—
3.	Кадастровый номер земельного участка (земельных участков), в границах которого (которых) расположены здание, сооружение, объект незавершенного строительства	24:50:0100123:17
4.	Уникальный учетный номер кадастрового квартала, в границах которого расположены здание, сооружение, объект незавершенного строительства	24:50:0100123
5.	Адрес здания, сооружения, объекта незавершенного строительства	—
5.1.	Сведения о местоположении здания, сооружения, объекта незавершенного строительства (при отсутствии адреса) в структурированном в соответствии с федеральной информационной адресной системой виде	Красноярский край, г. Красноярск, ул. Таймырская 2-я, д. 40
5.2.	Дополнительные сведения о местоположении	—
6.	Иные сведения	—

3. Пояснения к сведениям об объекте недвижимости с кадастровым номером 24:50:000000:25286 :

1.	—
----	---

1. Сведения о характерных точках контура объекта недвижимости с кадастровым номером 24:50:000000:177381

Система координат МСК-167

Зона № 4

Обозначение характерных точек контура	Содержатся в Едином государственном реестре недвижимости			Определены в ходе выполнения комплексных кадастровых работ			Метод определения координат	Формулы, примененные для расчета средней квадратической погрешности определения координат характерных точек границ (M_t), с подставленными в такие формулы значениями и итоговые (вычисленные) значения M_t , м
	Координаты, м		Радиус, м	Координаты, м		Радиус, м		
	X	Y	R	X	Y	R		
1	2	3	4	5	6	7	8	9
н670	—	—	—	635498,06	90109,32	—	Метод спутниковых геодезических измерений (определений)	$M_t=0,1$
н680	—	—	—	635499,67	90112,94	—	Метод спутниковых геодезических измерений (определений)	$M_t=0,1$
н690	—	—	—	635489,45	90117,51	—	Метод	$M_t=0,1$

КАРТА-ПЛАН ТЕРРИТОРИИ

Описание местоположения зданий, сооружений, объектов незавершенного строительства на земельном участке

							спутниковых геодезических измерений (определений)	
н700	—	—	—	635485,82	90109,41	—	Метод спутниковых геодезических измерений (определений)	Mt=0,1
н710	—	—	—	635491,78	90106,74	—	Метод спутниковых геодезических измерений (определений)	Mt=0,1
н720	—	—	—	635490,60	90104,11	—	Метод спутниковых геодезических измерений (определений)	Mt=0,1
н730	—	—	—	635493,50	90102,95	—	Метод спутниковых геодезических измерений (определений)	Mt=0,1
н740	—	—	—	635496,61	90109,95	—	Метод спутниковых геодезических измерений (определений)	Mt=0,1
н670	—	—	—	635498,06	90109,32	—	Метод спутниковых геодезических измерений (определений)	Mt=0,1

2. Сведения о характеристиках объекта недвижимости с кадастровым номером 24:50:000000:177381

№ п/п	Наименование характеристики	Значение характеристики
1	2	3
1.	Вид объекта недвижимости	здание

КАРТА-ПЛАН ТЕРРИТОРИИ

Описание местоположения зданий, сооружений, объектов незавершенного строительства на земельном участке

1	2	3
2.	Ранее присвоенный государственный учетный номер (инвентарный) здания, сооружения, объекта незавершенного строительства	—
3.	Кадастровый номер земельного участка (земельных участков), в границах которого (которых) расположены здание, сооружение, объект незавершенного строительства	24:50:0100123:15
4.	Уникальный учетный номер кадастрового квартала, в границах которого расположены здание, сооружение, объект незавершенного строительства	24:50:0100123
5.	Адрес здания, сооружения, объекта незавершенного строительства	—
5.1.	Сведения о местоположении здания, сооружения, объекта незавершенного строительства (при отсутствии адреса) в структурированном в соответствии с федеральной информационной адресной системой виде	Красноярский край, г. Красноярск, ул. Таймырская 2-я, д. 32
5.2.	Дополнительные сведения о местоположении	—
6.	Иные сведения	—

3. Пояснения к сведениям об объекте недвижимости с кадастровым номером 24:50:000000:177381 :

1.	—
----	---

1. Сведения о характерных точках контура объекта недвижимости с кадастровым номером 24:50:0100123:38

Система координат МСК-167

Зона № 4

Обозначение характерных точек контура	Содержатся в Едином государственном реестре недвижимости			Определены в ходе выполнения комплексных кадастровых работ			Метод определения координат	Формулы, примененные для расчета средней квадратической погрешности определения координат характерных точек границ (M _t), с подставленными в такие формулы значениями и итоговые (вычисленные) значения M _t , м
	Координаты, м		Радиус, м	Координаты, м		Радиус, м		
	X	Y	R	X	Y	R		
1	2	3	4	5	6	7	8	9
н250	—	—	—	635518,77	90058,39	—	Метод спутниковых геодезических измерений (определений)	M _t =0,1
н260	—	—	—	635521,40	90064,28	—	Метод спутниковых геодезических измерений (определений)	M _t =0,1
н270	—	—	—	635513,56	90067,79	—	Метод спутниковых	M _t =0,1

КАРТА-ПЛАН ТЕРРИТОРИИ

Описание местоположения зданий, сооружений, объектов незавершенного строительства на земельном участке

							геодезических измерений (определений)	
н280	—	—	—	635510,95	90061,71	—	Метод спутниковых геодезических измерений (определений)	Mt=0,1
н250	—	—	—	635518,77	90058,39	—	Метод спутниковых геодезических измерений (определений)	Mt=0,1

2. Сведения о характеристиках объекта недвижимости с кадастровым номером 24:50:0100123:38

№ п/п	Наименование характеристики	Значение характеристики
1	2	3
1.	Вид объекта недвижимости	здание
2.	Ранее присвоенный государственный учетный номер (инвентарный) здания, сооружения, объекта незавершенного строительства	—
3.	Кадастровый номер земельного участка (земельных участков), в границах которого (которых) расположены здание, сооружение, объект незавершенного строительства	24:50:0100123:22
4.	Уникальный учетный номер кадастрового квартала, в границах которого расположены здание, сооружение, объект незавершенного строительства	24:50:0100123
5.	Адрес здания, сооружения, объекта незавершенного строительства	—
5.1.	Сведения о местоположении здания, сооружения, объекта незавершенного строительства (при отсутствии адреса) в структурированном в соответствии с федеральной информационной адресной системой виде	Красноярский край, г. Красноярск, ул. 3-я Таймырская, д. 35
5.2.	Дополнительные сведения о местоположении	—
6.	Иные сведения	—

3. Пояснения к сведениям об объекте недвижимости с кадастровым номером 24:50:0100123:38 :

1.	—
----	---

1. Сведения о характерных точках контура объекта недвижимости с кадастровым номером 24:50:0100123:39

Система координат МСК-167	Зона № 4
---------------------------	----------

КАРТА-ПЛАН ТЕРРИТОРИИ

Описание местоположения зданий, сооружений, объектов незавершенного строительства на земельном участке

Обозначение характерных точек контура	Содержатся в Едином государственном реестре недвижимости			Определены в ходе выполнения комплексных кадастровых работ			Метод определения координат	Формулы, примененные для расчета средней квадратической погрешности определения координат характерных точек границ (M _t), с подставленными в такие формулы значениями и итоговые (вычисленные) значения M _t , м
	Координаты, м		Радиус, м	Координаты, м		Радиус, м		
	X	Y	R	X	Y	R		
1	2	3	4	5	6	7	8	9
н170	—	—	—	635506,44	90023,79	—	Метод спутниковых геодезических измерений (определений)	M _t =0,1
н180	—	—	—	635507,99	90027,55	—	Метод спутниковых геодезических измерений (определений)	M _t =0,1
н200	—	—	—	635502,13	90029,95	—	Метод спутниковых геодезических измерений (определений)	M _t =0,1
н190	—	—	—	635500,59	90026,21	—	Метод спутниковых геодезических измерений (определений)	M _t =0,1
н170	—	—	—	635506,44	90023,79	—	Метод спутниковых геодезических измерений (определений)	M _t =0,1

2. Сведения о характеристиках объекта недвижимости с кадастровым номером 24:50:0100123:39

№ п/п	Наименование характеристики	Значение характеристики
1	2	3
1.	Вид объекта недвижимости	здание
2.	Ранее присвоенный государственный учетный номер (инвентарный) здания, сооружения, объекта незавершенного строительства	—

КАРТА-ПЛАН ТЕРРИТОРИИ

Описание местоположения зданий, сооружений, объектов незавершенного строительства на земельном участке

1	2	3
3.	Кадастровый номер земельного участка (земельных участков), в границах которого (которых) расположены здание, сооружение, объект незавершенного строительства	24:50:0100123:21
4.	Уникальный учетный номер кадастрового квартала, в границах которого расположены здание, сооружение, объект незавершенного строительства	24:50:0100123
5.	Адрес здания, сооружения, объекта незавершенного строительства	—
5.1.	Сведения о местоположении здания, сооружения, объекта незавершенного строительства (при отсутствии адреса) в структурированном в соответствии с федеральной информационной адресной системой виде	Красноярский край, г. Красноярск, ул. Таймырская 3-я, д. 39
5.2.	Дополнительные сведения о местоположении	—
6.	Иные сведения	—

3. Пояснения к сведениям об объекте недвижимости с кадастровым номером 24:50:0100123:39 :

1.	—
----	---

1. Сведения о характерных точках контура объекта недвижимости с кадастровым номером 24:50:0100123:40

Система координат МСК-167

Зона № 4

Обозначение характерных точек контура	Содержатся в Едином государственном реестре недвижимости			Определены в ходе выполнения комплексных кадастровых работ			Метод определения координат	Формулы, примененные для расчета средней квадратической погрешности определения координат характерных точек границ (M _t), с подставленными в такие формулы значениями и итоговые (вычисленные) значения M _t , м
	Координаты, м		Радиус, м	Координаты, м		Радиус, м		
	X	Y	R	X	Y	R		
1	2	3	4	5	6	7	8	9
n110	—	—	—	635497,08	90011,68	—	Метод спутниковых геодезических измерений (определений)	M _t =0,1
n120	—	—	—	635501,01	90022,19	—	Метод спутниковых геодезических измерений (определений)	M _t =0,1
n130	—	—	—	635494,71	90024,82	—	Метод спутниковых геодезических измерений	M _t =0,1

КАРТА-ПЛАН ТЕРРИТОРИИ

Описание местоположения зданий, сооружений, объектов незавершенного строительства на земельном участке

							(определений)	
н140	—	—	—	635492,80	90020,39	—	Метод спутниковых геодезических измерений (определений)	Mt=0,1
н150	—	—	—	635494,79	90019,59	—	Метод спутниковых геодезических измерений (определений)	Mt=0,1
н160	—	—	—	635492,33	90013,46	—	Метод спутниковых геодезических измерений (определений)	Mt=0,1
н110	—	—	—	635497,08	90011,68	—	Метод спутниковых геодезических измерений (определений)	Mt=0,1

2. Сведения о характеристиках объекта недвижимости с кадастровым номером 24:50:0100123:40

№ п/п	Наименование характеристики	Значение характеристики
1	2	3
1.	Вид объекта недвижимости	здание
2.	Ранее присвоенный государственный учетный номер (инвентарный) здания, сооружения, объекта незавершенного строительства	—
3.	Кадастровый номер земельного участка (земельных участков), в границах которого (которых) расположены здание, сооружение, объект незавершенного строительства	24:50:0100123:21
4.	Уникальный учетный номер кадастрового квартала, в границах которого расположены здание, сооружение, объект незавершенного строительства	24:50:0100123
5.	Адрес здания, сооружения, объекта незавершенного строительства	—
5.1.	Сведения о местоположении здания, сооружения, объекта незавершенного строительства (при отсутствии адреса) в структурированном в соответствии с федеральной информационной адресной системой виде	Красноярский край, г. Красноярск, ул. Таймырская 3-я, д. 39
5.2.	Дополнительные сведения о местоположении	—
6.	Иные сведения	—

КАРТА-ПЛАН ТЕРРИТОРИИ

Описание местоположения зданий, сооружений, объектов незавершенного строительства на земельном участке

3. Пояснения к сведениям об объекте недвижимости с кадастровым номером 24:50:0100123:40 :

1. —

1. Сведения о характерных точках контура объекта недвижимости с кадастровым номером 24:50:0100123:41

Система координат МСК-167

Зона № 4

Обозначение характерных точек контура	Содержатся в Едином государственном реестре недвижимости			Определены в ходе выполнения комплексных кадастровых работ			Метод определения координат	Формулы, примененные для расчета средней квадратической погрешности определения координат характерных точек границ (M_t), с подставленными в такие формулы значениями и итоговые (вычисленные) значения M_t , м
	Координаты, м		Радиус, м	Координаты, м		Радиус, м		
	X	Y	R	X	Y	R		
1	2	3	4	5	6	7	8	9
н210	—	—	—	635490,72	90011,79	—	Метод спутниковых геодезических измерений (определений)	$M_t=0,1$
н220	—	—	—	635491,91	90015,20	—	Метод спутниковых геодезических измерений (определений)	$M_t=0,1$
н230	—	—	—	635484,31	90017,95	—	Метод спутниковых геодезических измерений (определений)	$M_t=0,1$
н240	—	—	—	635483,03	90014,56	—	Метод спутниковых геодезических измерений (определений)	$M_t=0,1$
н210	—	—	—	635490,72	90011,79	—	Метод спутниковых геодезических измерений (определений)	$M_t=0,1$

КАРТА-ПЛАН ТЕРРИТОРИИ

Описание местоположения зданий, сооружений, объектов незавершенного строительства на земельном участке

2. Сведения о характеристиках объекта недвижимости с кадастровым номером 24:50:0100123:41

№ п/п	Наименование характеристики	Значение характеристики
1	2	3
1.	Вид объекта недвижимости	здание
2.	Ранее присвоенный государственный учетный номер (инвентарный) здания, сооружения, объекта незавершенного строительства	—
3.	Кадастровый номер земельного участка (земельных участков), в границах которого (которых) расположены здание, сооружение, объект незавершенного строительства	24:50:0100123:21
4.	Уникальный учетный номер кадастрового квартала, в границах которого расположены здание, сооружение, объект незавершенного строительства	24:50:0100123
5.	Адрес здания, сооружения, объекта незавершенного строительства	—
5.1.	Сведения о местоположении здания, сооружения, объекта незавершенного строительства (при отсутствии адреса) в структурированном в соответствии с федеральной информационной адресной системой виде	Красноярский край, г. Красноярск, ул. Таймырская 3-я, д. 39
5.2.	Дополнительные сведения о местоположении	—
6.	Иные сведения	—

3. Пояснения к сведениям об объекте недвижимости с кадастровым номером 24:50:0100123:41 :

1.	—
----	---

1. Сведения о характерных точках контура объекта недвижимости с кадастровым номером 24:50:0100123:56

Система координат МСК-167							Зона № 4	
Обозначение характерных точек контура	Содержатся в Едином государственном реестре недвижимости			Определены в ходе выполнения комплексных кадастровых работ			Метод определения координат	Формулы, примененные для расчета средней квадратической погрешности определения координат характерных точек границ (M _t), с подставленными в такие формулы значениями и итоговые (вычисленные) значения M _t , м
	Координаты, м		Радиус, м	Координаты, м		Радиус, м		
	X	Y	R	X	Y	R		
1	2	3	4	5	6	7	8	9
н89О	—	—	—	635508,14	90138,76	—	Метод спутниковых геодезических измерений (определений)	M _t =0,1
н90О	—	—	—	635510,71	90144,90	—	Метод спутниковых геодезических	M _t =0,1

КАРТА-ПЛАН ТЕРРИТОРИИ

Описание местоположения зданий, сооружений, объектов незавершенного строительства на земельном участке

							измерений (определений)	
н910	—	—	—	635503,46	90147,94	—	Метод спутниковых геодезических измерений (определений)	Mt=0,1
н920	—	—	—	635500,83	90141,98	—	Метод спутниковых геодезических измерений (определений)	Mt=0,1
н890	—	—	—	635508,14	90138,76	—	Метод спутниковых геодезических измерений (определений)	Mt=0,1

2. Сведения о характеристиках объекта недвижимости с кадастровым номером 24:50:0100123:56

№ п/п	Наименование характеристики	Значение характеристики
1	2	3
1.	Вид объекта недвижимости	здание
2.	Ранее присвоенный государственный учетный номер (инвентарный) здания, сооружения, объекта незавершенного строительства	—
3.	Кадастровый номер земельного участка (земельных участков), в границах которого (которых) расположены здание, сооружение, объект незавершенного строительства	24:50:0100123:11
4.	Уникальный учетный номер кадастрового квартала, в границах которого расположены здание, сооружение, объект незавершенного строительства	24:50:0100123
5.	Адрес здания, сооружения, объекта незавершенного строительства	—
5.1.	Сведения о местоположении здания, сооружения, объекта незавершенного строительства (при отсутствии адреса) в структурированном в соответствии с федеральной информационной адресной системой виде	Красноярский край, г. Красноярск, ул. Таймырская 2-я, д. 28
5.2.	Дополнительные сведения о местоположении	—
6.	Иные сведения	—

3. Пояснения к сведениям об объекте недвижимости с кадастровым номером 24:50:0100123:56 :

1.	—
----	---

1. Сведения о характерных точках контура объекта недвижимости с кадастровым номером 24:50:0100123:57

КАРТА-ПЛАН ТЕРРИТОРИИ

Описание местоположения зданий, сооружений, объектов незавершенного строительства на земельном участке

Система координат МСК-167							Зона № 4	
Обозначение характерных точек контура	Содержатся в Едином государственном реестре недвижимости			Определены в ходе выполнения комплексных кадастровых работ			Метод определения координат	Формулы, примененные для расчета средней квадратической погрешности определения координат характерных точек границ (M _t), с подставленными в такие формулы значениями и итоговые (вычисленные) значения M _t , м
	Координаты, м		Радиус, м	Координаты, м		Радиус, м		
	X	Y	R	X	Y	R		
1	2	3	4	5	6	7	8	9
н750	—	—	—	635503,45	90113,23	—	Метод спутниковых геодезических измерений (определений)	M _t =0,1
н770	—	—	—	635504,83	90116,40	—	Метод спутниковых геодезических измерений (определений)	M _t =0,1
н780	—	—	—	635499,55	90118,71	—	Метод спутниковых геодезических измерений (определений)	M _t =0,1
н760	—	—	—	635498,19	90115,53	—	Метод спутниковых геодезических измерений (определений)	M _t =0,1
н750	—	—	—	635503,45	90113,23	—	Метод спутниковых геодезических измерений (определений)	M _t =0,1

2. Сведения о характеристиках объекта недвижимости с кадастровым номером 24:50:0100123:57

№ п/п	Наименование характеристики	Значение характеристики
1	2	3
1.	Вид объекта недвижимости	здание
2.	Ранее присвоенный государственный учетный номер (инвентарный) здания,	—

КАРТА-ПЛАН ТЕРРИТОРИИ

Описание местоположения зданий, сооружений, объектов незавершенного строительства на земельном участке

1	2	3
	сооружения, объекта незавершенного строительства	
3.	Кадастровый номер земельного участка (земельных участков), в границах которого (которых) расположены здание, сооружение, объект незавершенного строительства	24:50:0100123:15
4.	Уникальный учетный номер кадастрового квартала, в границах которого расположены здание, сооружение, объект незавершенного строительства	24:50:0100123
5.	Адрес здания, сооружения, объекта незавершенного строительства	—
5.1.	Сведения о местоположении здания, сооружения, объекта незавершенного строительства (при отсутствии адреса) в структурированном в соответствии с федеральной информационной адресной системой виде	Красноярский край, г. Красноярск, ул. Таймырская 2-я, д. 32
5.2.	Дополнительные сведения о местоположении	—
6.	Иные сведения	—

3. Пояснения к сведениям об объекте недвижимости с кадастровым номером 24:50:0100123:57 :

1.	—
----	---

1. Сведения о характерных точках контура объекта недвижимости с кадастровым номером 24:50:0100123:63

Система координат МСК-167

Зона № 4

Обозначение характерных точек контура	Содержатся в Едином государственном реестре недвижимости			Определены в ходе выполнения комплексных кадастровых работ			Метод определения координат	Формулы, примененные для расчета средней квадратической погрешности определения координат характерных точек границ (M _t), с подставленными в такие формулы значениями и итоговые (вычисленные) значения M _t , м
	Координаты, м		Радиус, м	Координаты, м		Радиус, м		
	X	Y	R	X	Y	R		
1	2	3	4	5	6	7	8	9
н470	—	—	—	635558,01	90144,63	—	Метод спутниковых геодезических измерений (определений)	M _t =0,1
н480	—	—	—	635563,02	90155,74	—	Метод спутниковых геодезических измерений (определений)	M _t =0,1
н490	—	—	—	635553,21	90159,94	—	Метод спутниковых геодезических	M _t =0,1

КАРТА-ПЛАН ТЕРРИТОРИИ

Описание местоположения зданий, сооружений, объектов незавершенного строительства на земельном участке

							измерений (определений)	
н500	—	—	—	635552,19	90157,56	—	Метод спутниковых геодезических измерений (определений)	Mt=0,1
н510	—	—	—	635551,48	90157,86	—	Метод спутниковых геодезических измерений (определений)	Mt=0,1
н520	—	—	—	635547,72	90149,30	—	Метод спутниковых геодезических измерений (определений)	Mt=0,1
н470	—	—	—	635558,01	90144,63	—	Метод спутниковых геодезических измерений (определений)	Mt=0,1

2. Сведения о характеристиках объекта недвижимости с кадастровым номером 24:50:0100123:63

№ п/п	Наименование характеристики	Значение характеристики
1	2	3
1.	Вид объекта недвижимости	здание
2.	Ранее присвоенный государственный учетный номер (инвентарный) здания, сооружения, объекта незавершенного строительства	—
3.	Кадастровый номер земельного участка (земельных участков), в границах которого (которых) расположены здание, сооружение, объект незавершенного строительства	24:50:0100123:1
4.	Уникальный учетный номер кадастрового квартала, в границах которого расположены здание, сооружение, объект незавершенного строительства	24:50:0100123
5.	Адрес здания, сооружения, объекта незавершенного строительства	—
5.1.	Сведения о местоположении здания, сооружения, объекта незавершенного строительства (при отсутствии адреса) в структурированном в соответствии с федеральной информационной адресной системой виде	Красноярский край, г. Красноярск, ул. Таймырская 3-я, д. 25
5.2.	Дополнительные сведения о местоположении	—

КАРТА-ПЛАН ТЕРРИТОРИИ

Описание местоположения зданий, сооружений, объектов незавершенного строительства на земельном участке

1	2	3
6.	Иные сведения	—

3. Пояснения к сведениям об объекте недвижимости с кадастровым номером 24:50:0100123:63 :

1.	—
----	---

1. Сведения о характерных точках контура объекта недвижимости с кадастровым номером 24:50:0100123:64

Система координат МСК-167

Зона № 4

Обозначение характерных точек контура	Содержатся в Едином государственном реестре недвижимости			Определены в ходе выполнения комплексных кадастровых работ			Метод определения координат	Формулы, примененные для расчета средней квадратической погрешности определения координат характерных точек границ (M _t), с подставленными в такие формулы значениями и итоговые (вычисленные) значения M _t , м
	Координаты, м		Радиус, м	Координаты, м		Радиус, м		
	X	Y	R	X	Y	R		
1	2	3	4	5	6	7	8	9
н1140	—	—	—	635489,71	90166,24	—	Метод спутниковых геодезических измерений (определений)	M _t =0,1
н1090	—	—	—	635495,77	90179,62	—	Метод спутниковых геодезических измерений (определений)	M _t =0,1
н1100	—	—	—	635487,50	90183,47	—	Метод спутниковых геодезических измерений (определений)	M _t =0,1
н1110	—	—	—	635481,81	90171,42	—	Метод спутниковых геодезических измерений (определений)	M _t =0,1
н1120	—	—	—	635486,45	90169,23	—	Метод спутниковых геодезических измерений	M _t =0,1

КАРТА-ПЛАН ТЕРРИТОРИИ

Описание местоположения зданий, сооружений, объектов незавершенного строительства на земельном участке

							(определений)	
н1130	—	—	—	635485,88	90168,03	—	Метод спутниковых геодезических измерений (определений)	Mt=0,1
н1140	—	—	—	635489,71	90166,24	—	Метод спутниковых геодезических измерений (определений)	Mt=0,1

2. Сведения о характеристиках объекта недвижимости с кадастровым номером 24:50:0100123:64

№ п/п	Наименование характеристики	Значение характеристики
1	2	3
1.	Вид объекта недвижимости	здание
2.	Ранее присвоенный государственный учетный номер (инвентарный) здания, сооружения, объекта незавершенного строительства	—
3.	Кадастровый номер земельного участка (земельных участков), в границах которого (которых) расположены здание, сооружение, объект незавершенного строительства	24:50:0100123:27
4.	Уникальный учетный номер кадастрового квартала, в границах которого расположены здание, сооружение, объект незавершенного строительства	24:50:0100123
5.	Адрес здания, сооружения, объекта незавершенного строительства	—
5.1.	Сведения о местоположении здания, сооружения, объекта незавершенного строительства (при отсутствии адреса) в структурированном в соответствии с федеральной информационной адресной системой виде	Красноярский край, г. Красноярск, ул. Таймырская 2-я, д. 25
5.2.	Дополнительные сведения о местоположении	—
6.	Иные сведения	—

3. Пояснения к сведениям об объекте недвижимости с кадастровым номером 24:50:0100123:64 :

1.	—
----	---

1. Сведения о характерных точках контура объекта недвижимости с кадастровым номером 24:50:0100123:65

Система координат МСК-167	Зона № 4
---------------------------	----------

КАРТА-ПЛАН ТЕРРИТОРИИ

Описание местоположения зданий, сооружений, объектов незавершенного строительства на земельном участке

Обозначение характерных точек контура	Содержатся в Едином государственном реестре недвижимости			Определены в ходе выполнения комплексных кадастровых работ			Метод определения координат	Формулы, примененные для расчета средней квадратической погрешности определения координат характерных точек границ (M _t), с подставленными в такие формулы значениями и итоговые (вычисленные) значения M _t , м
	Координаты, м		Радиус, м	Координаты, м		Радиус, м		
	X	Y	R	X	Y	R		
1	2	3	4	5	6	7	8	9
н1050	—	—	—	635534,31	90161,12	—	Метод спутниковых геодезических измерений (определений)	M _t =0,1
н1060	—	—	—	635536,43	90166,48	—	Метод спутниковых геодезических измерений (определений)	M _t =0,1
н1070	—	—	—	635532,66	90167,96	—	Метод спутниковых геодезических измерений (определений)	M _t =0,1
н1080	—	—	—	635530,56	90162,59	—	Метод спутниковых геодезических измерений (определений)	M _t =0,1
н1050	—	—	—	635534,31	90161,12	—	Метод спутниковых геодезических измерений (определений)	M _t =0,1

2. Сведения о характеристиках объекта недвижимости с кадастровым номером 24:50:0100123:65

№ п/п	Наименование характеристики	Значение характеристики
1	2	3
1.	Вид объекта недвижимости	здание
2.	Ранее присвоенный государственный учетный номер (инвентарный) здания, сооружения, объекта незавершенного строительства	—

КАРТА-ПЛАН ТЕРРИТОРИИ

Описание местоположения зданий, сооружений, объектов незавершенного строительства на земельном участке

1	2	3
3.	Кадастровый номер земельного участка (земельных участков), в границах которого (которых) расположены здание, сооружение, объект незавершенного строительства	24:50:0100123:7
4.	Уникальный учетный номер кадастрового квартала, в границах которого расположены здание, сооружение, объект незавершенного строительства	24:50:0100123
5.	Адрес здания, сооружения, объекта незавершенного строительства	—
5.1.	Сведения о местоположении здания, сооружения, объекта незавершенного строительства (при отсутствии адреса) в структурированном в соответствии с федеральной информационной адресной системой виде	Красноярский край, г. Красноярск, ул. Таймырская 2-я, д. 26
5.2.	Дополнительные сведения о местоположении	—
6.	Иные сведения	—

3. Пояснения к сведениям об объекте недвижимости с кадастровым номером 24:50:0100123:65 :

1.	—
----	---

1. Сведения о характерных точках контура объекта недвижимости с кадастровым номером 24:50:0100123:66

Система координат МСК-167 Зона № 4

Обозначение характерных точек контура	Содержатся в Едином государственном реестре недвижимости			Определены в ходе выполнения комплексных кадастровых работ			Метод определения координат	Формулы, примененные для расчета средней квадратической погрешности определения координат характерных точек границ (M _t), с подставленными в такие формулы значениями и итоговые (вычисленные) значения M _t , м
	Координаты, м		Радиус, м	Координаты, м		Радиус, м		
	X	Y	R	X	Y	R		
1	2	3	4	5	6	7	8	9
н570	—	—	—	635471,85	90044,64	—	Метод спутниковых геодезических измерений (определений)	M _t =0,1
н580	—	—	—	635474,40	90050,48	—	Метод спутниковых геодезических измерений (определений)	M _t =0,1
н590	—	—	—	635470,55	90052,16	—	Метод спутниковых геодезических измерений	M _t =0,1

КАРТА-ПЛАН ТЕРРИТОРИИ

Описание местоположения зданий, сооружений, объектов незавершенного строительства на земельном участке

							(определений)	
н600	—	—	—	635471,31	90053,89	—	Метод спутниковых геодезических измерений (определений)	Mt=0,1
н610	—	—	—	635462,83	90057,59	—	Метод спутниковых геодезических измерений (определений)	Mt=0,1
н620	—	—	—	635459,52	90050,02	—	Метод спутниковых геодезических измерений (определений)	Mt=0,1
н570	—	—	—	635471,85	90044,64	—	Метод спутниковых геодезических измерений (определений)	Mt=0,1

2. Сведения о характеристиках объекта недвижимости с кадастровым номером 24:50:0100123:66

№ п/п	Наименование характеристики	Значение характеристики
1	2	3
1.	Вид объекта недвижимости	здание
2.	Ранее присвоенный государственный учетный номер (инвентарный) здания, сооружения, объекта незавершенного строительства	—
3.	Кадастровый номер земельного участка (земельных участков), в границах которого (которых) расположены здание, сооружение, объект незавершенного строительства	24:50:0100123:8
4.	Уникальный учетный номер кадастрового квартала, в границах которого расположены здание, сооружение, объект незавершенного строительства	24:50:0100123
5.	Адрес здания, сооружения, объекта незавершенного строительства	—
5.1.	Сведения о местоположении здания, сооружения, объекта незавершенного строительства (при отсутствии адреса) в структурированном в соответствии с федеральной информационной адресной системой виде	Красноярский край, г Красноярск, ул Таймырская 2-я, д 38
5.2.	Дополнительные сведения о местоположении	—
6.	Иные сведения	—

КАРТА-ПЛАН ТЕРРИТОРИИ

Описание местоположения зданий, сооружений, объектов незавершенного строительства на земельном участке

3. Пояснения к сведениям об объекте недвижимости с кадастровым номером 24:50:0100123:66 :

1. —

1. Сведения о характерных точках контура объекта недвижимости с кадастровым номером 24:50:0100123:68

Система координат МСК-167

Зона № 4

Обозначение характерных точек контура	Содержатся в Едином государственном реестре недвижимости			Определены в ходе выполнения комплексных кадастровых работ			Метод определения координат	Формулы, примененные для расчета средней квадратической погрешности определения координат характерных точек границ (M_t), с подставленными в такие формулы значениями и итоговые (вычисленные) значения M_t , м
	Координаты, м		Радиус, м	Координаты, м		Радиус, м		
	X	Y	R	X	Y	R		
1	2	3	4	5	6	7	8	9
н630	—	—	—	635486,14	90088,52	—	Метод спутниковых геодезических измерений (определений)	$M_t=0,1$
н640	—	—	—	635489,65	90096,01	—	Метод спутниковых геодезических измерений (определений)	$M_t=0,1$
н650	—	—	—	635481,46	90099,84	—	Метод спутниковых геодезических измерений (определений)	$M_t=0,1$
н660	—	—	—	635477,99	90092,34	—	Метод спутниковых геодезических измерений (определений)	$M_t=0,1$
н630	—	—	—	635486,14	90088,52	—	Метод спутниковых геодезических измерений (определений)	$M_t=0,1$

КАРТА-ПЛАН ТЕРРИТОРИИ

Описание местоположения зданий, сооружений, объектов незавершенного строительства на земельном участке

2. Сведения о характеристиках объекта недвижимости с кадастровым номером 24:50:0100123:68

№ п/п	Наименование характеристики	Значение характеристики
1	2	3
1.	Вид объекта недвижимости	здание
2.	Ранее присвоенный государственный учетный номер (инвентарный) здания, сооружения, объекта незавершенного строительства	—
3.	Кадастровый номер земельного участка (земельных участков), в границах которого (которых) расположены здание, сооружение, объект незавершенного строительства	24:50:0100123:97
4.	Уникальный учетный номер кадастрового квартала, в границах которого расположены здание, сооружение, объект незавершенного строительства	24:50:0100123
5.	Адрес здания, сооружения, объекта незавершенного строительства	—
5.1.	Сведения о местоположении здания, сооружения, объекта незавершенного строительства (при отсутствии адреса) в структурированном в соответствии с федеральной информационной адресной системой виде	Красноярский край, г. Красноярск, ул. 2-я Таймырская, д. 34
5.2.	Дополнительные сведения о местоположении	—
6.	Иные сведения	—

3. Пояснения к сведениям об объекте недвижимости с кадастровым номером 24:50:0100123:68 :

1.	—
----	---

1. Сведения о характерных точках контура объекта недвижимости с кадастровым номером 24:50:0100123:71

Система координат МСК-167							Зона № 4	
Обозначение характерных точек контура	Содержатся в Едином государственном реестре недвижимости			Определены в ходе выполнения комплексных кадастровых работ			Метод определения координат	Формулы, примененные для расчета средней квадратической погрешности определения координат характерных точек границ (M _t), с подставленными в такие формулы значениями и итоговые (вычисленные) значения M _t , м
	Координаты, м		Радиус, м	Координаты, м		Радиус, м		
	X	Y	R	X	Y	R		
1	2	3	4	5	6	7	8	9
н970	—	—	—	635523,94	90163,52	—	Метод спутниковых геодезических измерений (определений)	M _t =0,1
н1040	—	—	—	635526,89	90170,64	—	Метод спутниковых геодезических	M _t =0,1

КАРТА-ПЛАН ТЕРРИТОРИИ

Описание местоположения зданий, сооружений, объектов незавершенного строительства на земельном участке

							измерений (определений)	
н980	—	—	—	635522,59	90172,32	—	Метод спутниковых геодезических измерений (определений)	Mt=0,1
н990	—	—	—	635522,12	90171,30	—	Метод спутниковых геодезических измерений (определений)	Mt=0,1
н1000	—	—	—	635515,34	90173,84	—	Метод спутниковых геодезических измерений (определений)	Mt=0,1
н1010	—	—	—	635514,25	90170,94	—	Метод спутниковых геодезических измерений (определений)	Mt=0,1
н1020	—	—	—	635513,76	90171,12	—	Метод спутниковых геодезических измерений (определений)	Mt=0,1
н1030	—	—	—	635512,52	90167,80	—	Метод спутниковых геодезических измерений (определений)	Mt=0,1
н970	—	—	—	635523,94	90163,52	—	Метод спутниковых геодезических измерений (определений)	Mt=0,1

КАРТА-ПЛАН ТЕРРИТОРИИ

Описание местоположения зданий, сооружений, объектов незавершенного строительства на земельном участке

2. Сведения о характеристиках объекта недвижимости с кадастровым номером 24:50:0100123:71

№ п/п	Наименование характеристики	Значение характеристики
1	2	3
1.	Вид объекта недвижимости	здание
2.	Ранее присвоенный государственный учетный номер (инвентарный) здания, сооружения, объекта незавершенного строительства	—
3.	Кадастровый номер земельного участка (земельных участков), в границах которого (которых) расположены здание, сооружение, объект незавершенного строительства	24:50:0100123:7
4.	Уникальный учетный номер кадастрового квартала, в границах которого расположены здание, сооружение, объект незавершенного строительства	24:50:0100123
5.	Адрес здания, сооружения, объекта незавершенного строительства	—
5.1.	Сведения о местоположении здания, сооружения, объекта незавершенного строительства (при отсутствии адреса) в структурированном в соответствии с федеральной информационной адресной системой виде	Красноярский край, г. Красноярск, ул. Таймырская 2-я, д. 26
5.2.	Дополнительные сведения о местоположении	—
6.	Иные сведения	—

3. Пояснения к сведениям об объекте недвижимости с кадастровым номером 24:50:0100123:71 :

1.	—
----	---

1. Сведения о характерных точках контура объекта недвижимости с кадастровым номером 24:50:0100123:73

Система координат МСК-167							Зона № 4	
Обозначение характерных точек контура	Содержатся в Едином государственном реестре недвижимости			Определены в ходе выполнения комплексных кадастровых работ			Метод определения координат	Формулы, примененные для расчета средней квадратической погрешности определения координат характерных точек границ (M _t), с подставленными в такие формулы значениями и итоговые (вычисленные) значения M _t , м
	Координаты, м		Радиус, м	Координаты, м		Радиус, м		
	X	Y	R	X	Y	R		
1	2	3	4	5	6	7	8	9
н290	—	—	—	635526,00	90072,77	—	Метод спутниковых геодезических измерений (определений)	M _t =0,1
н300	—	—	—	635530,13	90082,21	—	Метод спутниковых геодезических	M _t =0,1

КАРТА-ПЛАН ТЕРРИТОРИИ

Описание местоположения зданий, сооружений, объектов незавершенного строительства на земельном участке

							измерений (определений)	
н310	—	—	—	635523,08	90085,23	—	Метод спутниковых геодезических измерений (определений)	Mt=0,1
н320	—	—	—	635518,99	90075,66	—	Метод спутниковых геодезических измерений (определений)	Mt=0,1
н290	—	—	—	635526,00	90072,77	—	Метод спутниковых геодезических измерений (определений)	Mt=0,1

2. Сведения о характеристиках объекта недвижимости с кадастровым номером 24:50:0100123:73

№ п/п	Наименование характеристики	Значение характеристики
1	2	3
1.	Вид объекта недвижимости	здание
2.	Ранее присвоенный государственный учетный номер (инвентарный) здания, сооружения, объекта незавершенного строительства	—
3.	Кадастровый номер земельного участка (земельных участков), в границах которого (которых) расположены здание, сооружение, объект незавершенного строительства	24:50:0100123:5
4.	Уникальный учетный номер кадастрового квартала, в границах которого расположены здание, сооружение, объект незавершенного строительства	24:50:0100123
5.	Адрес здания, сооружения, объекта незавершенного строительства	—
5.1.	Сведения о местоположении здания, сооружения, объекта незавершенного строительства (при отсутствии адреса) в структурированном в соответствии с федеральной информационной адресной системой виде	Красноярский край, г. Красноярск, ул. Таймырская 3-я, д. 33
5.2.	Дополнительные сведения о местоположении	—
6.	Иные сведения	—

3. Пояснения к сведениям об объекте недвижимости с кадастровым номером 24:50:0100123:73 :

1.	—
----	---

1. Сведения о характерных точках контура объекта недвижимости с кадастровым номером 24:50:0100123:74

КАРТА-ПЛАН ТЕРРИТОРИИ

Описание местоположения зданий, сооружений, объектов незавершенного строительства на земельном участке

Система координат МСК-167							Зона № 4	
Обозначение характерных точек контура	Содержатся в Едином государственном реестре недвижимости			Определены в ходе выполнения комплексных кадастровых работ			Метод определения координат	Формулы, примененные для расчета средней квадратической погрешности определения координат характерных точек границ (M _t), с подставленными в такие формулы значениями и итоговые (вычисленные) значения M _t , м
	Координаты, м		Радиус, м	Координаты, м		Радиус, м		
	X	Y	R	X	Y	R		
1	2	3	4	5	6	7	8	9
н390	—	—	—	635547,36	90120,69	—	Метод спутниковых геодезических измерений (определений)	M _t =0,1
н400	—	—	—	635550,68	90127,92	—	Метод спутниковых геодезических измерений (определений)	M _t =0,1
н410	—	—	—	635542,47	90131,68	—	Метод спутниковых геодезических измерений (определений)	M _t =0,1
н420	—	—	—	635539,11	90124,37	—	Метод спутниковых геодезических измерений (определений)	M _t =0,1
н390	—	—	—	635547,36	90120,69	—	Метод спутниковых геодезических измерений (определений)	M _t =0,1

2. Сведения о характеристиках объекта недвижимости с кадастровым номером 24:50:0100123:74

№ п/п	Наименование характеристики	Значение характеристики
1	2	3
1.	Вид объекта недвижимости	здание
2.	Ранее присвоенный государственный учетный номер (инвентарный) здания,	—

КАРТА-ПЛАН ТЕРРИТОРИИ

Описание местоположения зданий, сооружений, объектов незавершенного строительства на земельном участке

1	2	3
	сооружения, объекта незавершенного строительства	
3.	Кадастровый номер земельного участка (земельных участков), в границах которого (которых) расположены здание, сооружение, объект незавершенного строительства	24:50:0100123:16
4.	Уникальный учетный номер кадастрового квартала, в границах которого расположены здание, сооружение, объект незавершенного строительства	24:50:0100123
5.	Адрес здания, сооружения, объекта незавершенного строительства	—
5.1.	Сведения о местоположении здания, сооружения, объекта незавершенного строительства (при отсутствии адреса) в структурированном в соответствии с федеральной информационной адресной системой виде	Красноярский край, г. Красноярск, ул. Таймырская 3-я, д. 27
5.2.	Дополнительные сведения о местоположении	—
6.	Иные сведения	—

3. Пояснения к сведениям об объекте недвижимости с кадастровым номером 24:50:0100123:74 :

1.	—
----	---

1. Сведения о характерных точках контура объекта недвижимости с кадастровым номером 24:50:0100123:75

Система координат МСК-167

Зона № 4

Обозначение характерных точек контура	Содержатся в Едином государственном реестре недвижимости			Определены в ходе выполнения комплексных кадастровых работ			Метод определения координат	Формулы, примененные для расчета средней квадратической погрешности определения координат характерных точек границ (M _t), с подставленными в такие формулы значениями и итоговые (вычисленные) значения M _t , м
	Координаты, м		Радиус, м	Координаты, м		Радиус, м		
	X	Y	R	X	Y	R		
1	2	3	4	5	6	7	8	9
н330	—	—	—	635543,92	90110,91	—	Метод спутниковых геодезических измерений (определений)	M _t =0,1
н340	—	—	—	635546,36	90116,85	—	Метод спутниковых геодезических измерений (определений)	M _t =0,1
н350	—	—	—	635539,30	90119,75	—	Метод спутниковых геодезических	M _t =0,1

КАРТА-ПЛАН ТЕРРИТОРИИ

Описание местоположения зданий, сооружений, объектов незавершенного строительства на земельном участке

							измерений (определений)	
н360	—	—	—	635539,19	90119,48	—	Метод спутниковых геодезических измерений (определений)	Mt=0,1
н370	—	—	—	635536,05	90120,77	—	Метод спутниковых геодезических измерений (определений)	Mt=0,1
н380	—	—	—	635533,72	90115,10	—	Метод спутниковых геодезических измерений (определений)	Mt=0,1
н330	—	—	—	635543,92	90110,91	—	Метод спутниковых геодезических измерений (определений)	Mt=0,1

2. Сведения о характеристиках объекта недвижимости с кадастровым номером 24:50:0100123:75

№ п/п	Наименование характеристики	Значение характеристики
1	2	3
1.	Вид объекта недвижимости	здание
2.	Ранее присвоенный государственный учетный номер (инвентарный) здания, сооружения, объекта незавершенного строительства	—
3.	Кадастровый номер земельного участка (земельных участков), в границах которого (которых) расположены здание, сооружение, объект незавершенного строительства	24:50:0100123:14
4.	Уникальный учетный номер кадастрового квартала, в границах которого расположены здание, сооружение, объект незавершенного строительства	24:50:0100123
5.	Адрес здания, сооружения, объекта незавершенного строительства	—
5.1.	Сведения о местоположении здания, сооружения, объекта незавершенного строительства (при отсутствии адреса) в структурированном в соответствии с федеральной информационной адресной системой виде	Красноярский край, г. Красноярск, ул. 3-я Таймырская, д. 29
5.2.	Дополнительные сведения о местоположении	—

КАРТА-ПЛАН ТЕРРИТОРИИ

Описание местоположения зданий, сооружений, объектов незавершенного строительства на земельном участке

1	2	3
6.	Иные сведения	—

3. Пояснения к сведениям об объекте недвижимости с кадастровым номером 24:50:0100123:75 :

1.	—
----	---

1. Сведения о характерных точках контура объекта недвижимости с кадастровым номером 24:50:0100123:82

Система координат МСК-167

Зона № 4

Обозначение характерных точек контура	Содержатся в Едином государственном реестре недвижимости			Определены в ходе выполнения комплексных кадастровых работ			Метод определения координат	Формулы, примененные для расчета средней квадратической погрешности определения координат характерных точек границ (M _t), с подставленными в такие формулы значениями и итоговые (вычисленные) значения M _t , м
	Координаты, м		Радиус, м	Координаты, м		Радиус, м		
	X	Y	R	X	Y	R		
1	2	3	4	5	6	7	8	9
н5О	—	—	—	635508,29	90034,65	—	Метод спутниковых геодезических измерений (определений)	M _t =0,1
н6О	—	—	—	635512,80	90045,07	—	Метод спутниковых геодезических измерений (определений)	M _t =0,1
н7О	—	—	—	635501,78	90049,84	—	Метод спутниковых геодезических измерений (определений)	M _t =0,1
н8О	—	—	—	635498,46	90042,89	—	Метод спутниковых геодезических измерений (определений)	M _t =0,1
н9О	—	—	—	635500,41	90042,00	—	Метод спутниковых геодезических измерений	M _t =0,1

КАРТА-ПЛАН ТЕРРИТОРИИ

Описание местоположения зданий, сооружений, объектов незавершенного строительства на земельном участке

							(определений)	
н100	—	—	—	635498,93	90038,58	—	Метод спутниковых геодезических измерений (определений)	Mt=0,1
н50	—	—	—	635508,29	90034,65	—	Метод спутниковых геодезических измерений (определений)	Mt=0,1

2. Сведения о характеристиках объекта недвижимости с кадастровым номером 24:50:0100123:82

№ п/п	Наименование характеристики	Значение характеристики
1	2	3
1.	Вид объекта недвижимости	здание
2.	Ранее присвоенный государственный учетный номер (инвентарный) здания, сооружения, объекта незавершенного строительства	—
3.	Кадастровый номер земельного участка (земельных участков), в границах которого (которых) расположены здание, сооружение, объект незавершенного строительства	24:50:0100123:240
4.	Уникальный учетный номер кадастрового квартала, в границах которого расположены здание, сооружение, объект незавершенного строительства	24:50:0100123
5.	Адрес здания, сооружения, объекта незавершенного строительства	—
5.1.	Сведения о местоположении здания, сооружения, объекта незавершенного строительства (при отсутствии адреса) в структурированном в соответствии с федеральной информационной адресной системой виде	Красноярский край, г. Красноярск, ул. Таймырская 3-я, д. 37
5.2.	Дополнительные сведения о местоположении	—
6.	Иные сведения	—

3. Пояснения к сведениям об объекте недвижимости с кадастровым номером 24:50:0100123:82 :

1.	—
----	---

1. Сведения о характерных точках контура объекта недвижимости с кадастровым номером 24:50:0100123:84

Система координат МСК-167	Зона № 4
---------------------------	----------

КАРТА-ПЛАН ТЕРРИТОРИИ

Описание местоположения зданий, сооружений, объектов незавершенного строительства на земельном участке

Обозначение характерных точек контура	Содержатся в Едином государственном реестре недвижимости			Определены в ходе выполнения комплексных кадастровых работ			Метод определения координат	Формулы, примененные для расчета средней квадратической погрешности определения координат характерных точек границ (M _t), с подставленными в такие формулы значениями и итоговые (вычисленные) значения M _t , м
	Координаты, м		Радиус, м	Координаты, м		Радиус, м		
	X	Y	R	X	Y	R		
1	2	3	4	5	6	7	8	9
н430	—	—	—	635548,64	90159,49	—	Метод спутниковых геодезических измерений (определений)	M _t =0,1
н440	—	—	—	635551,57	90166,85	—	Метод спутниковых геодезических измерений (определений)	M _t =0,1
н450	—	—	—	635545,85	90169,13	—	Метод спутниковых геодезических измерений (определений)	M _t =0,1
н460	—	—	—	635542,84	90162,01	—	Метод спутниковых геодезических измерений (определений)	M _t =0,1
н430	—	—	—	635548,64	90159,49	—	Метод спутниковых геодезических измерений (определений)	M _t =0,1

2. Сведения о характеристиках объекта недвижимости с кадастровым номером 24:50:0100123:84

№ п/п	Наименование характеристики	Значение характеристики
1	2	3
1.	Вид объекта недвижимости	здание
2.	Ранее присвоенный государственный учетный номер (инвентарный) здания, сооружения, объекта незавершенного строительства	—

КАРТА-ПЛАН ТЕРРИТОРИИ

Описание местоположения зданий, сооружений, объектов незавершенного строительства на земельном участке

1	2	3
3.	Кадастровый номер земельного участка (земельных участков), в границах которого (которых) расположены здание, сооружение, объект незавершенного строительства	24:50:0100123:1
4.	Уникальный учетный номер кадастрового квартала, в границах которого расположены здание, сооружение, объект незавершенного строительства	24:50:0100123
5.	Адрес здания, сооружения, объекта незавершенного строительства	—
5.1.	Сведения о местоположении здания, сооружения, объекта незавершенного строительства (при отсутствии адреса) в структурированном в соответствии с федеральной информационной адресной системой виде	Красноярский край, г. Красноярск, ул. Таймырская 3-я, корпус 25
5.2.	Дополнительные сведения о местоположении	—
6.	Иные сведения	—

3. Пояснения к сведениям об объекте недвижимости с кадастровым номером 24:50:0100123:84 :

1.	—
----	---

1. Сведения о характерных точках контура объекта недвижимости с кадастровым номером 24:50:0100123:96

Система координат МСК-167

Зона № 4

Обозначение характерных точек контура	Содержатся в Едином государственном реестре недвижимости			Определены в ходе выполнения комплексных кадастровых работ			Метод определения координат	Формулы, примененные для расчета средней квадратической погрешности определения координат характерных точек границ (M _t), с подставленными в такие формулы значениями и итоговые (вычисленные) значения M _t , м
	Координаты, м		Радиус, м	Координаты, м		Радиус, м		
	X	Y	R	X	Y	R		
1	2	3	4	5	6	7	8	9
н790	—	—	—	635499,99	90120,92	—	Метод спутниковых геодезических измерений (определений)	M _t =0,1
н800	—	—	—	635502,81	90127,04	—	Метод спутниковых геодезических измерений (определений)	M _t =0,1
н810	—	—	—	635503,82	90126,57	—	Метод спутниковых геодезических измерений	M _t =0,1

КАРТА-ПЛАН ТЕРРИТОРИИ

Описание местоположения зданий, сооружений, объектов незавершенного строительства на земельном участке

							(определений)	
н820	—	—	—	635506,09	90131,50	—	Метод спутниковых геодезических измерений (определений)	Mt=0,1
н830	—	—	—	635497,74	90135,34	—	Метод спутниковых геодезических измерений (определений)	Mt=0,1
н840	—	—	—	635497,04	90133,81	—	Метод спутниковых геодезических измерений (определений)	Mt=0,1
н850	—	—	—	635495,27	90134,63	—	Метод спутниковых геодезических измерений (определений)	Mt=0,1
н860	—	—	—	635493,82	90131,49	—	Метод спутниковых геодезических измерений (определений)	Mt=0,1
н870	—	—	—	635495,66	90130,60	—	Метод спутниковых геодезических измерений (определений)	Mt=0,1
н880	—	—	—	635492,70	90124,44	—	Метод спутниковых геодезических измерений (определений)	Mt=0,1
н790	—	—	—	635499,99	90120,92	—	Метод спутниковых геодезических	Mt=0,1

КАРТА-ПЛАН ТЕРРИТОРИИ

Описание местоположения зданий, сооружений, объектов незавершенного строительства на земельном участке

измерений
(определений)

2. Сведения о характеристиках объекта недвижимости с кадастровым номером 24:50:0100123:96

№ п/п	Наименование характеристики	Значение характеристики
1	2	3
1.	Вид объекта недвижимости	здание
2.	Ранее присвоенный государственный учетный номер (инвентарный) здания, сооружения, объекта незавершенного строительства	—
3.	Кадастровый номер земельного участка (земельных участков), в границах которого (которых) расположены здание, сооружение, объект незавершенного строительства	24:50:0100123:3
4.	Уникальный учетный номер кадастрового квартала, в границах которого расположены здание, сооружение, объект незавершенного строительства	24:50:0100123
5.	Адрес здания, сооружения, объекта незавершенного строительства	—
5.1.	Сведения о местоположении здания, сооружения, объекта незавершенного строительства (при отсутствии адреса) в структурированном в соответствии с федеральной информационной адресной системой виде	Красноярский край, г.Красноярск, ул. 2-я Таймырская, д.30
5.2.	Дополнительные сведения о местоположении	—
6.	Иные сведения	—

3. Пояснения к сведениям об объекте недвижимости с кадастровым номером 24:50:0100123:96 :

1. —

1. Сведения о характерных точках контура объекта недвижимости с кадастровым номером 24:50:0100123:98

Система координат МСК-167

Зона № 4

Обозначение характерных точек контура	Содержатся в Едином государственном реестре недвижимости			Определены в ходе выполнения комплексных кадастровых работ			Метод определения координат	Формулы, примененные для расчета средней квадратической погрешности определения координат характерных точек границ (M _t), с подставленными в такие формулы значениями и итоговые (вычисленные) значения M _t , м
	Координаты, м		Радиус, м	Координаты, м		Радиус, м		
	X	Y	R	X	Y	R		
1	2	3	4	5	6	7	8	9
н93О	—	—	—	635473,83	90133,52	—	Метод спутниковых геодезических измерений (определений)	M _t =0,1
н94О	—	—	—	635477,67	90141,99	—	Метод	M _t =0,1

КАРТА-ПЛАН ТЕРРИТОРИИ

Описание местоположения зданий, сооружений, объектов незавершенного строительства на земельном участке

							спутниковых геодезических измерений (определений)	
н950	—	—	—	635467,83	90146,26	—	Метод спутниковых геодезических измерений (определений)	Mt=0,1
н960	—	—	—	635464,00	90137,79	—	Метод спутниковых геодезических измерений (определений)	Mt=0,1
н930	—	—	—	635473,83	90133,52	—	Метод спутниковых геодезических измерений (определений)	Mt=0,1

2. Сведения о характеристиках объекта недвижимости с кадастровым номером 24:50:0100123:98

№ п/п	Наименование характеристики	Значение характеристики
1	2	3
1.	Вид объекта недвижимости	здание
2.	Ранее присвоенный государственный учетный номер (инвентарный) здания, сооружения, объекта незавершенного строительства	—
3.	Кадастровый номер земельного участка (земельных участков), в границах которого (которых) расположены здание, сооружение, объект незавершенного строительства	24:50:0100123:28
4.	Уникальный учетный номер кадастрового квартала, в границах которого расположены здание, сооружение, объект незавершенного строительства	24:50:0100123
5.	Адрес здания, сооружения, объекта незавершенного строительства	—
5.1.	Сведения о местоположении здания, сооружения, объекта незавершенного строительства (при отсутствии адреса) в структурированном в соответствии с федеральной информационной адресной системой виде	Россия, Красноярский край, г.Красноярск, ул.2-ая Таймырская, д.27
5.2.	Дополнительные сведения о местоположении	—
6.	Иные сведения	—

КАРТА-ПЛАН ТЕРРИТОРИИ**Описание местоположения зданий, сооружений, объектов незавершенного строительства на земельном участке****3. Пояснения к сведениям об объекте недвижимости с кадастровым номером 24:50:0100123:98 :**

1. —

КАРТА-ПЛАН ТЕРРИТОРИИ

Сведения о зданиях, сооружениях, объектах незавершенного строительства, необходимые для исправления реестровых ошибок в сведениях об описании их местоположения

1. Сведения о характерных точках контура _____ здание _____ с кадастровым номером 24:50:0100123:72

вид объекта недвижимости (здание, сооружение, объект незавершенного строительства)

Система координат МСК-167

Зона № 4

Обозначение характерных точек контура	Содержатся в Едином государственном реестре недвижимости			Определены в ходе выполнения комплексных кадастровых работ			Метод определения координат	Формулы, примененные для расчета средней квадратической погрешности определения координат характерных точек границ (M _t), с подставленными в такие формулы значениями и итоговые (вычисленные) значения M _t , м
	Координаты, м		Радиус, м	Координаты, м		Радиус, м		
	X	Y	R	X	Y	R		
1	2	3	4	5	6	7	8	9
н1О	—	—	—	635478,53	90070,85	—	Метод спутниковых геодезических измерений (определений)	M _t =0,1
н2О	—	—	—	635483,02	90080,58	—	Метод спутниковых геодезических измерений (определений)	M _t =0,1
н3О	—	—	—	635474,85	90084,22	—	Метод спутниковых геодезических измерений (определений)	M _t =0,1
н4О	—	—	—	635470,40	90074,62	—	Метод спутниковых геодезических измерений (определений)	M _t =0,1
н1О	—	—	—	635478,53	90070,85	—	Метод спутниковых геодезических измерений (определений)	M _t =0,1
1	635479,53	90071,12	—	—	—	—	—	—
2	635483,91	90080,90	—	—	—	—	—	—
3	635475,70	90084,45	—	—	—	—	—	—
4	635471,36	90074,80	—	—	—	—	—	—

КАРТА-ПЛАН ТЕРРИТОРИИ

Сведения о зданиях, сооружениях, объектах незавершенного строительства, необходимые для исправления реестровых ошибок в сведениях об описании их местоположения

2. Другие сведения об объекте недвижимости с кадастровым номером 24:50:0100123:72

1. —

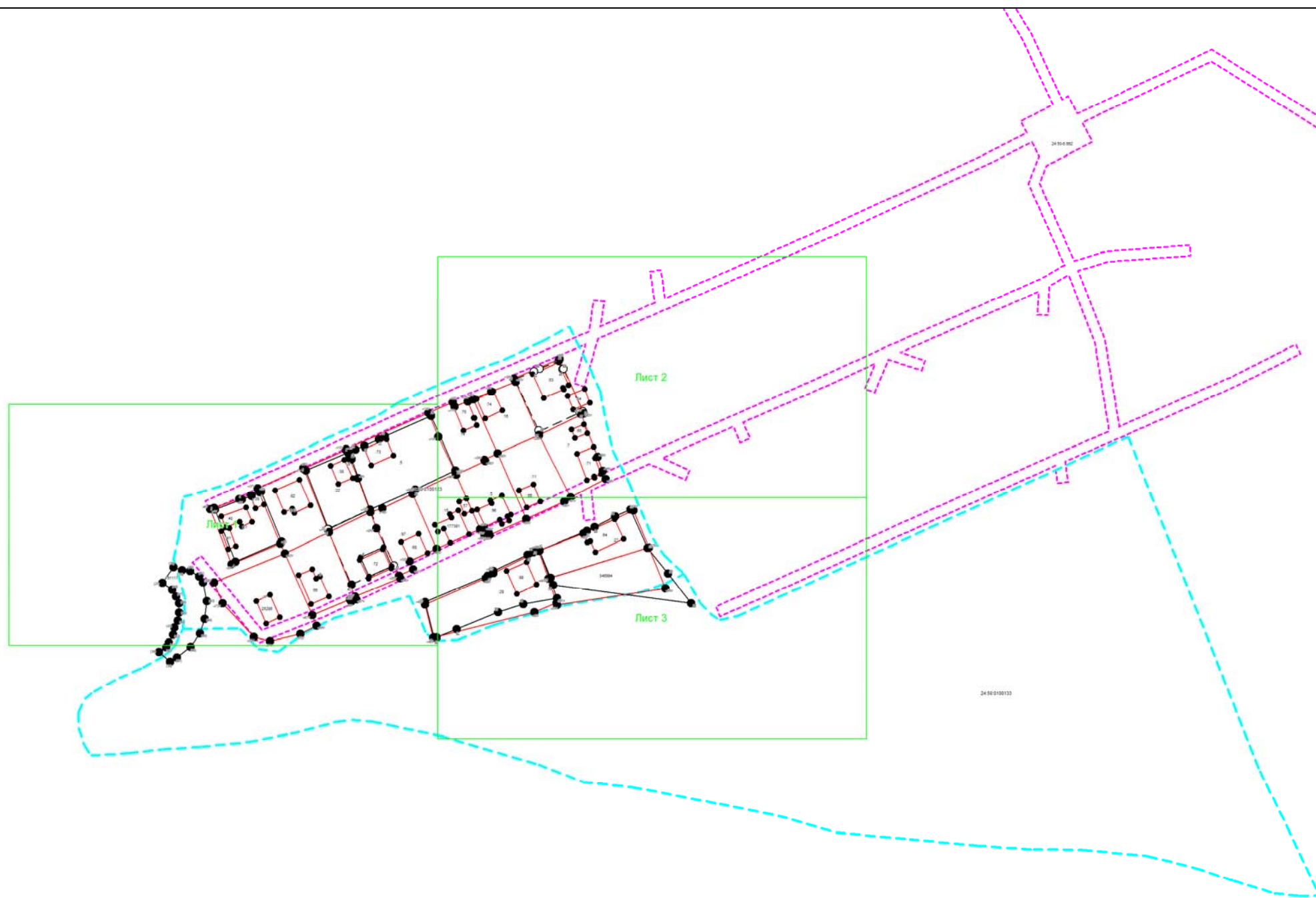
3. Пояснения к сведениям об объекте недвижимости с кадастровым номером 24:50:0100123:72

1. —


КАРТА-ПЛАН ТЕРРИТОРИИ

Схема границ земельных участков

Основной лист



Масштаб 1: 2153

Условные обозначения: – область выносного листа,**23** – номер выносного листа.

Остальные обозначения приведены на отдельной странице в конце раздела.

КАРТА-ПЛАН ТЕРРИТОРИИ

Схема границ земельных участков

Выносной лист №1



Масштаб 1:500

Условные обозначения приведены на отдельной странице в конце раздела.

КАРТА-ПЛАН ТЕРРИТОРИИ
Схема границ земельных участков

Выносной лист №2



Масштаб 1:500

Условные обозначения приведены на отдельной странице в конце раздела.

КАРТА-ПЛАН ТЕРРИТОРИИ
Схема границ земельных участков





Выносной лист №3



Масштаб 1:500

Условные обозначения приведены на отдельной странице в конце раздела.














КАРТА-ПЛАН ТЕРРИТОРИИ
Схема границ земельных участков**Условные обозначения:**

	– существующая часть границы земельного участка,
	– вновь образованная или уточненная часть границы земельного участка,
	– характерная точка границы земельного участка,
	– часть контура здания, сооружения, объекта незавершенного строительства, образованного проекцией существующего наземного конструктивного элемента здания, сооружения, объекта незавершенного строительства,
	– часть контура здания, сооружения, объекта незавершенного строительства, образованного проекцией вновь образованного наземного конструктивного элемента здания, сооружения, объекта незавершенного строительства,
	– часть контура здания, сооружения, объекта незавершенного строительства, образованного проекцией существующего надземного конструктивного элемента здания, сооружения, объекта незавершенного строительства,
	– часть контура здания, сооружения, объекта незавершенного строительства, образованного проекцией вновь образованного надземного конструктивного элемента здания, сооружения, объекта незавершенного строительства,
	– часть контура здания, сооружения, объекта незавершенного строительства, образованного проекцией существующего подземного конструктивного элемента здания, сооружения, объекта незавершенного строительства,
	– часть контура здания, сооружения, объекта незавершенного строительства, образованного проекцией вновь образованного подземного конструктивного элемента здания, сооружения, объекта незавершенного строительства,
	– характерная точка контура здания,

КАРТА-ПЛАН ТЕРРИТОРИИ

Схема геодезических построений

Условные обозначения:

	– существующая часть границы земельного участка,		– вновь образованная или уточненная часть границы земельного участка,
	– характерная точка границы земельного участка,		– характерная точка контура здания,
	– часть контура здания, сооружения, объекта незавершенного строительства, образованного проекцией существующего наземного конструктивного элемента здания, сооружения, объекта незавершенного строительства,		– часть контура здания, сооружения, объекта незавершенного строительства, образованного проекцией вновь образованного наземного конструктивного элемента здания, сооружения, объекта незавершенного строительства,
	– часть контура здания, сооружения, объекта незавершенного строительства, образованного проекцией существующего надземного конструктивного элемента здания, сооружения, объекта незавершенного строительства,		– часть контура здания, сооружения, объекта незавершенного строительства, образованного проекцией вновь образованного надземного конструктивного элемента здания, сооружения, объекта незавершенного строительства,
	– часть контура здания, сооружения, объекта незавершенного строительства, образованного проекцией существующего подземного конструктивного элемента здания, сооружения, объекта незавершенного строительства,		– часть контура здания, сооружения, объекта незавершенного строительства, образованного проекцией вновь образованного подземного конструктивного элемента здания, сооружения, объекта незавершенного строительства,
	– пункт государственной геодезической сети,		– пункт опорной межевой сети,
	– направления геодезических построений при создании съемочного обоснования,		– направления геодезических построений при определении координат характерных точек границ земельного участка,
	контур здания, сооружения, объекта незавершенного строительства, размеры которого не могут быть переданы в масштабе графической части		контур сооружения, объекта незавершенного строительства, представляющий собой окружность, размеры которой не могут быть переданы в масштабе графической части