



КРАСНОЯРСКИЙ ГОРОДСКОЙ СОВЕТ ДЕПУТАТОВ

Р Е Ш Е Н И Е

от 26.05.2020 № В-107

О внесении изменений в решение Красноярского городского Совета депутатов от 07.07.2015 № В-122 «О Правилах землепользования и застройки городского округа город Красноярск и о признании утратившими силу отдельных решений Красноярского городского Совета депутатов»

В целях приведения Правил землепользования и застройки городского округа город Красноярск в соответствие со схемой территориального планирования Красноярского края, утвержденной постановлением Правительства Красноярского края от 26.07.2011 № 449-п «Об утверждении схемы территориального планирования Красноярского края», для обеспечения размещения объекта регионального значения «Строительство детской многопрофильной больницы», руководствуясь статьей 33 Градостроительного кодекса Российской Федерации, статьей 28, пунктом 2 статьи 59 Устава города Красноярск, Красноярский городской Совет депутатов РЕШИЛ:

1. Внести в Правила землепользования и застройки городского округа город Красноярск, утвержденные решением Красноярского городского Совета депутатов от 07.07.2015 № В-122 «О Правилах землепользования и застройки городского округа город Красноярск и о признании утратившими силу отдельных решений Красноярского городского Совета депутатов» (далее - Правила землепользования и застройки городского округа город Красноярск), следующие изменения:

1.1. Утвердить изменение в приложение № 1 «Карта градостроительного зонирования территории городского округа город Красноярск» к Правилам землепользования и застройки городского округа город Красноярск согласно приложению № 1 к настоящему решению.

1.2. Утвердить изменение в приложение № 2 «Карта зон с особыми условиями использования территории» к Правилам землепользования и застройки городского округа город Красноярск согласно приложению № 2 к

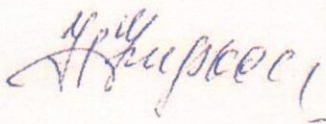
настоящему решению.

1.3. Утвердить графическое описание местоположения границ территориальной зоны «Зона объектов здравоохранения (О-3)» согласно приложению № 3 к настоящему решению.

2. Настоящее решение вступает в силу со дня его официального опубликования.

3. Контроль за исполнением настоящего решения возложить на постоянную комиссию по градостроительству и дорожно-транспортной инфраструктуре.

Председатель
Красноярского городского
Совета депутатов



Н.В. Фирюлина

Глава
города Красноярска



С.В. Еремин

Приложение № 1
к решению Красноярского
городского Совета депутатов
от 26.05.2020 № В-107

Изменение в Карту градостроительного зонирования территории городского округа город Красноярск
в районе объекта регионального значения «Строительство детской многопрофильной больницы»



УСЛОВНЫЕ ОБОЗНАЧЕНИЯ ДЛЯ ЦЕЛЕЙ
НАСТОЯЩЕГО РЕШЕНИЯ



Граница изменяемой части материала
Карты градостроительного зонирования территории
городского округа город Красноярск



МФ **МНОГОФУНКЦИОНАЛЬНЫЕ ЗОНЫ**

ОБЩЕСТВЕННО-ДЕЛОВЫЕ ЗОНЫ



О-1 ЗОНЫ ДЕЛОВОГО, ОБЩЕСТВЕННОГО И
КОММЕРЧЕСКОГО НАЗНАЧЕНИЯ, ОБЪЕКТОВ КУЛЬТУРЫ



О-3 ЗОНЫ ОБЪЕКТОВ ЗДРАВООХРАНЕНИЯ

ЗОНЫ РЕКРЕАЦИОННОГО НАЗНАЧЕНИЯ



Р-3 ЗОНЫ ГОРОДСКОЙ РЕКРЕАЦИИ

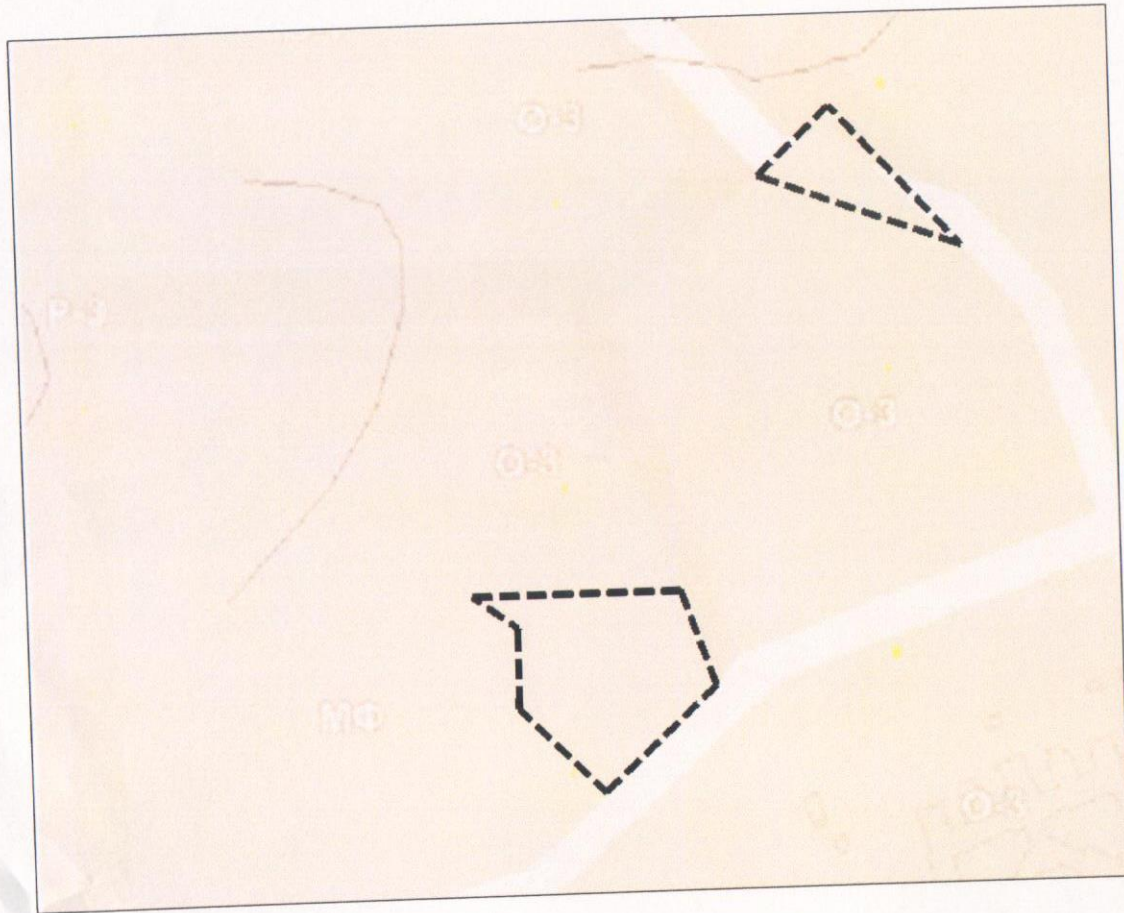
ЗОНЫ ОБЪЕКТОВ ИНЖЕНЕРНОЙ И ТРАНСПОРТНОЙ ИНФРАСТРУКТУР



ИТ ЗОНЫ ТЕРРИТОРИЙ ОБЪЕКТОВ АВТОМОБИЛЬНОГО ТРАНСПОРТА

Приложение № 2
к решению Красноярского
городского Совета депутатов
от 26.05.2020 № В-107

Изменение в Карту зон с особыми условиями использования территории городского округа город Красноярск в районе
объекта регионального значения «Строительство детской многопрофильной больницы»



УСЛОВНЫЕ ОБОЗНАЧЕНИЯ ДЛЯ ЦЕЛЕЙ
НАСТОЯЩЕГО РЕШЕНИЯ

--- Граница изменяемой части материала карты зон с особыми условиями использования территории городского округа город Красноярск

Приложение № 3
к решению Красноярского
городского Совета депутатов
от 26.05.2020 № В-107

Графическое описание местоположения границ территориальной зоны
«Зона объектов здравоохранения (О-3)»

ОПИСАНИЕ МЕСТОПОЛОЖЕНИЯ ГРАНИЦ

Зоны объектов здравоохранения (О-3)

(наименование объекта, местоположение границ которого описано (далее - объект)







Сведения об объекте					
№ п/п	Характеристики объекта			Описание характеристик	
1	2			3	
1	Местоположение объекта			Красноярский край, Красноярск г	
2	Площадь объекта ± величина погрешности определения площади ($P \pm \Delta P$), м ²			101812 ± 1117	
3	Иные характеристики объекта			-	
Сведения о местоположении границ объекта					
1. Система координат МСК 167					
2. Сведения о характерных точках границ объекта					
Обозначение характерных точек границ	Координаты, м		Метод определения координат характерной точки	Средняя квадратическая погрешность положения характерной точки (Mt), м	Описание обозначения точки на местности (при наличии)
	X	Y			
1	2	3	4	5	6
1	635909.28	99280.99	Картометрический метод	0.1	-
2	636148.22	99195.90	Картометрический метод	0.1	-
3	636148.22	99117.50	Картометрический метод	0.1	-
4	635976.12	99117.50	Картометрический метод	0.1	-
5	635945.55	99148.06	Картометрический метод	0.1	-
6	635891.39	99149.19	Картометрический метод	0.1	-
7	635838.12	99202.45	Картометрический метод	0.1	-
1	635909.28	99280.99	Картометрический метод	0.1	-
					-
8	636019.65	99544.97	Картометрический метод	1	-
9	636152.18	99497.78	Картометрический метод	1	-
10	636295.30	99368.90	Картометрический метод	1	-
11	636159.73	99218.34	Картометрический метод	1	-
12	635932.20	99299.36	Картометрический	1	-

План границ объекта



Масштаб 1:5000

Используемые условные знаки и обозначения:

-  Характерная точка границы объекта землеустройства
-  Надписи номеров характерных точек границы объекта землеустройства
-  Граница объекта землеустройства
-  Существующая часть границы, имеющиеся в ЕГРН сведения о которой достаточны для определения ее местоположения
-  Надписи кадастрового номера земельного участка
-  Граница кадастрового квартала

24:50:0300303

Обозначение кадастрового квартала

Подпись _____



Дата "03" 04 2020 г.

Место для отпечатка (или подписи) лица, составившего описание местоположения границ объекта