

МИНИСТЕРСТВО
строительства Красноярского края

П Р И К А З

22.08.2022

№ 529-0

г. Красноярск

О внесении изменений в приказ министерства строительства Красноярского края от 30.12.2021 № 642-о «Об утверждении документации по планировке территории для размещения линейного объекта регионального значения «Первая линия метрополитена в г. Красноярске». Первый этап»

В соответствии с подпунктами «б», «в» пункта 2 и подпунктами «а», «в» пункта 3 статьи 4.1 Закона Красноярского края от 01.11.2018 № 6-2143 «Об отдельных вопросах правового регулирования подготовки и утверждения документации по планировке территории в Красноярском крае», Схемой территориального планирования Красноярского края, утвержденной постановлением Правительства Красноярского края от 26.07.2011 № 449-п, пунктом 3.5 Положения о министерстве строительства Красноярского края, утвержденного постановлением Правительства Красноярского края от 21.08.2008 № 51-п, с учетом письма министерства транспорта Красноярского края от 24.06.2022 № 82-83-1048 ПРИКАЗЫВАЮ:

1. Внести в приказ министерства строительства Красноярского края от 30.12.2021 642-о «Об утверждении документации по планировке территории для размещения линейного объекта регионального значения «Первая линия метрополитена в г. Красноярске». Первый этап» следующие изменения:

приложение № 1 «Документация по планировке территории для размещения линейного объекта регионального значения «Первая линия метрополитена в г. Красноярске.» Первый этап» Основная часть проекта планировки территории» изложить в редакции согласно приложению № 1;

приложение № 2 «Документация по планировке территории для размещения линейного объекта регионального значения «Первая линия метрополитена в г. Красноярске.» Первый этап» Основная часть проекта межевания территории» изложить в редакции согласно приложению № 2.

2. Опубликовать приказ в газете «Наш Красноярский край» и на «Официальном интернет-портале правовой информации Красноярского края» (www.zakon.krskstate.ru).

3. Приказ вступает в силу через 10 дней после его официального опубликования.

Министр строительства
Красноярского края



М.С. Рабушко

Приложение № 1
к приказу
министерства строительства
Красноярского края
от 22.08.2022 № 529-о

Приложение № 1
к приказу
министерства строительства
Красноярского края
от 30.12.2021 № 642-о

**Документация по планировке территории
для размещения линейного объекта регионального значения
«Первая линия метрополитена в г. Красноярске». Первый этап»**

Основная часть проекта планировки территории

**Раздел 1. Проект планировки территории для размещения линейного объекта
регионального значения «Первая линия метрополитена в г. Красноярске».
Первый этап». Графическая часть**

1.1. Чертеж красных линий для размещения линейного объекта
регионального значения «Первая линия метрополитена в г. Красноярске».
Первый этап», масштаб 1:1000 (не приводится).

1.2. Чертеж границ зон планируемого размещения линейного объекта
регионального значения «Первая линия метрополитена в г. Красноярске».
Первый этап» и чертеж границ зон планируемого размещения линейных
объектов, подлежащих переносу (переустройству) из зон планируемого
размещения линейного объекта регионального значения «Первая линия
метрополитена в г. Красноярске». Первый этап», масштаб 1:1000
(не приводится).

**Раздел 2. Положение о размещении линейного объекта регионального
Значения «Первая линия метрополитена в г. Красноярске». Первый этап»**

2.1. Общая часть

2.1.1. Проект планировки территории разработан для размещения
линейного объекта регионального значения «Первая линия метрополитена
в г. Красноярске». Первый этап» (далее – Объект) на основании Схемы
территориального планирования Красноярского края, утвержденной
постановлением Правительства Красноярского края от 26.07.2011 № 449-п,
приказа министерства строительства Красноярского края от 09.10.2020
№ 304-о.

2.1.2. Фрагмент чертежа красных линий для размещения линейного объекта регионального значения «Первая линия метрополитена в г. Красноярске». Первый этап», приводится в приложении № 1 к разделу 2 «Положение о размещении линейного объекта регионального значения «Первая линия метрополитена в г. Красноярске». Первый этап».

2.1.3. Фрагмент чертежа границ зон планируемого размещения линейного объекта и чертежа границ зон планируемого размещения линейных объектов, подлежащих переносу (переустройству) из зон планируемого размещения линейного объекта регионального значения «Первая линия метрополитена в г. Красноярске». Первый этап», приводится в приложении № 2 к разделу 2 «Положение о размещении линейного объекта регионального значения «Первая линия метрополитена в г. Красноярске». Первый этап».

2.2. Назначение Объекта

Строительством Объекта, обладающим большим резервом провозной способности с высоким уровнем комфорта для пассажиров, возможно решить транспортную проблему, которая была выявлена на основе всестороннего анализа существующего транспортного обслуживания населения, который показал, что система городского общественного транспорта Красноярска не отвечает современным требованиям.

2.3. Основные характеристики Объекта

Наименование	Ед. изм.	Количество
Линия метрополитена		
Длина железнодорожной линии	км	9,7 (уточняется проектом)
Количество однопутных тоннелей	шт	2
Ширина колеи	мм	1520
Вид тяги		электровозная
Кол-во станций	шт	6
Кол-во депо	шт	1
Отвод земель		
Общая площадь земельных участков, расположенных в границах зон планируемого размещения линейного объекта, составляет,	га	51,0499
в том числе:		
Площадь постоянной полосы отвода,	га	16,5252
в том числе для резервирования и (или) изъятия для государственных или муниципальных нужд	га	3,9614
Площадь земельных участков на период строительства, в том числе:	га	34,5247
площадь образуемого многоконтурного земельного участка из земель, государственная собственность на которые не разграничена	га	4,1455

площадь образуемых частей земельных участков из существующих земельных участков, подлежащих использованию на период строительства линейного объекта	га	30,3792
---	----	---------

2.4. Перечень субъектов Российской Федерации, перечень муниципальных районов, городских округов в составе субъектов Российской Федерации, перечень поселений, населенных пунктов, на территориях которых устанавливаются зоны планируемого размещения Объекта

Зона планируемого размещения Объекта установлена на территории городского округа города Красноярска Красноярского края.

2.5. Перечень координат характерных точек границ зон планируемого размещения Объекта

Координаты характерных точек установлены в соответствии с системой координат, используемой для ведения Единого государственного реестра недвижимости.

Система координат МСК 168

Номер точки	X	Y
1	632797,32	100483,31
2	632756,75	100461,40
3	632680,75	100411,67
4	632641,53	100379,31
5	632638,05	100376,21
6	632647,37	100355,37
7	632645,54	100351,00
8	632583,87	100324,63
9	632587,33	100317,28
10	632562,08	100299,62
11	632555,97	100300,85
12	632543,94	100287,88
13	632539,74	100267,09
14	632537,15	100244,29
15	632539,65	100222,99
16	632541,15	100216,99
17	632537,43	100206,64
18	632495,56	100179,27
19	632468,27	100169,55
20	632458,50	100166,59
21	632490,05	100122,74
22	632459,24	100096,75
23	632427,32	100102,09
24	632395,42	100147,46
25	632390,50	100155,46
26	632375,08	100141,73
27	632329,23	100096,22
28	632150,57	99885,43
29	632113,49	99836,16
30	632081,49	99783,45

Номер точки	X	Y
31	632061,32	99742,91
32	632045,06	99702,35
33	632033,30	99665,97
34	632024,05	99629,61
35	632012,67	99554,66
36	632001,01	99423,53
37	632029,53	99421,78
38	632027,88	99390,38
39	631997,92	99392,91
40	631980,52	99211,06
41	631941,79	98772,93
42	631943,75	98772,77
43	631959,50	98771,70
44	631957,67	98749,20
45	631951,85	98750,79
46	631950,63	98734,79
47	631947,78	98735,05
48	631943,51	98690,20
49	631949,71	98689,63
50	631947,59	98666,80
51	631932,73	98668,35
52	631928,68	98624,18
53	631947,53	98622,46
54	631945,57	98595,30
55	631934,59	98595,80
56	631928,12	98527,69
57	631957,80	98523,26
58	631956,32	98506,91
59	631917,19	98511,14
60	631904,09	98404,13

Номер точки	X	Y
61	631897,40	98341,37
62	631878,95	98137,90
63	631873,98	98096,72
64	631865,70	98055,53
65	631845,13	97988,56
66	631876,89	97985,28
67	631871,90	97923,05
68	631863,19	97923,31
69	631862,46	97907,35
70	631861,38	97894,26
71	631839,49	97896,07
72	631843,57	97965,67
73	631837,83	97967,96
74	631811,80	97910,93
75	631775,27	97841,61
76	631760,17	97810,84
77	631746,19	97778,19
78	631734,00	97739,91
79	631740,47	97739,49
80	631738,91	97715,48
81	631729,10	97586,33
82	631725,30	97532,68
83	631725,63	97532,65
84	631722,49	97488,07
85	631722,14	97487,95
86	631687,55	97489,41
87	631666,93	97489,22
88	631643,13	97398,34
89	631632,33	97348,52
90	631625,90	97298,71
91	631601,85	97020,88
92	631597,02	96980,78
93	631589,75	96942,34
94	631624,16	96936,42
95	631620,32	96888,97
96	631619,60	96880,98
97	631616,11	96877,66
98	631573,90	96884,67
99	631565,67	96860,98
100	631548,10	96818,99
101	631530,32	96781,95
102	631512,55	96753,28
103	631446,65	96647,64
104	631458,86	96640,02
105	631468,66	96634,48
106	631467,83	96632,28
107	631467,83	96614,78
108	631461,21	96614,78
109	631459,88	96611,28
110	631438,10	96618,46
111	631434,80	96612,49
112	631382,05	96528,27
113	631354,29	96483,53
114	631322,18	96431,99
115	631327,15	96428,90
116	631290,17	96369,62

Номер точки	X	Y
117	631310,81	96315,48
118	631252,57	96296,68
119	631226,79	96236,60
120	631188,63	96219,14
121	631178,75	96217,97
122	631169,77	96203,57
123	631154,41	96178,42
124	631141,51	96153,28
125	631118,37	96100,41
126	631100,01	96045,06
127	631087,57	95989,74
128	631080,70	95937,26
129	631079,08	95897,71
130	631080,12	95851,60
131	631085,03	95805,72
132	631099,49	95735,99
133	631115,17	95740,43
134	631117,97	95730,51
135	631101,85	95725,95
136	631120,33	95670,06
137	631146,52	95613,20
138	631176,03	95562,15
139	631213,78	95511,06
140	631400,68	95281,94
141	631403,64	95349,36
142	631424,08	95360,44
143	631490,67	95354,18
144	631490,10	95347,79
145	631493,01	95344,51
146	631512,52	95344,51
147	631511,55	95286,21
148	631505,26	95286,06
149	631492,84	95286,21
150	631491,38	95285,85
151	631487,23	95279,37
152	631482,86	95230,90
153	631485,04	95225,48
154	631491,89	95221,77
155	631491,44	95213,07
156	631455,30	95215,06
157	631727,10	94882,40
158	631779,63	94821,51
159	631899,11	94704,30
160	631905,38	94702,64
161	632012,18	94606,16
162	632024,91	94623,88
163	632028,00	94626,93
164	632024,16	94631,90
165	632016,81	94644,41
166	632028,57	94650,40
167	632038,91	94642,55
168	632063,13	94606,24
169	632050,73	94597,20
170	632041,73	94609,20
171	632037,66	94614,45
172	632027,56	94603,30

Номер точки	X	Y
173	632029,28	94601,73
174	632023,49	94595,36
175	632125,67	94502,68
176	632134,38	94511,73
177	632124,75	94520,23
178	632125,42	94520,90
179	632125,03	94521,27
180	632131,12	94527,15
181	632131,43	94526,85
182	632132,14	94527,56
183	632146,75	94511,91
184	632141,72	94505,25
185	632139,63	94507,09
186	632131,03	94497,81
187	632131,41	94497,47
188	632156,17	94502,01
189	632200,00	94466,19
190	632197,55	94439,72
191	632196,38	94438,32
192	632497,05	94165,21
193	632855,19	93839,98
194	632860,47	93845,79
195	632859,25	93846,91
196	632847,91	93859,05
197	632830,95	93876,90
198	632827,09	93893,28
199	632843,16	93907,86
200	632861,82	93884,72
201	632876,79	93873,34
202	632895,97	93894,07
203	632911,78	93878,44
204	632869,59	93837,28
205	632867,83	93839,05
206	632861,59	93834,13
207	632966,87	93738,06
208	633032,88	93676,24
209	633044,22	93688,06
210	633051,65	93680,92
211	633039,73	93668,50
212	633230,86	93484,99
213	633376,99	93344,35
214	633593,11	93137,21
215	633627,48	93098,01
216	633640,26	93079,19
217	633653,00	93056,20
218	633663,50	93034,05
219	633675,61	93016,35
220	633680,88	93041,76
221	633769,33	93241,49
222	633694,55	93311,16
223	633753,23	93451,31
224	633501,60	93689,13
225	633511,50	93698,59
226	633761,59	93466,45
227	633841,34	93398,67
228	633938,86	93510,24

Номер точки	X	Y
229	633953,18	93507,89
230	633960,79	93511,76
231	634045,18	93493,23
232	634131,85	93496,51
233	634167,92	93500,57
234	634203,34	93501,69
235	634231,92	93498,75
236	634253,59	93493,71
237	634279,65	93486,01
238	634305,37	93473,84
239	634325,98	93462,21
240	634355,22	93439,82
241	634379,30	93415,46
242	634451,33	93332,50
243	634461,46	93322,61
244	634453,62	93316,94
245	634381,58	93399,89
246	634357,51	93424,25
247	634328,27	93446,65
248	634307,66	93458,28
249	634281,93	93470,45
250	634255,88	93478,15
251	634234,21	93483,19
252	634205,62	93486,13
253	634170,21	93485,00
254	634134,14	93480,95
255	634085,50	93459,89
256	634025,55	93387,25
257	633988,90	93268,54
258	633981,81	93227,61
259	633891,21	92941,24
260	633792,72	92971,14
261	633779,71	92931,69
262	633765,77	92890,47
263	633769,10	92829,65
264	633838,20	92792,30
265	633741,18	92583,10
266	633791,82	92508,81
267	633720,17	92342,32
268	633707,26	92296,20
269	633616,60	92296,76
270	633622,81	92652,12
271	633624,50	92914,04
272	633657,25	92972,77
273	633653,05	92989,81
274	633643,73	93016,56
275	633634,40	93035,09
276	633616,53	93067,38
277	633594,33	93096,72
278	632996,11	93671,36
279	632841,24	93811,99
280	632831,68	93801,38
281	632825,33	93807,11
282	632834,98	93817,72
283	632177,26	94415,42
284	632175,42	94413,21

Номер точки	X	Y
285	632163,27	94420,16
286	632159,73	94416,95
287	632158,39	94416,14
288	632157,24	94415,95
289	632151,64	94416,11
290	632142,90	94416,11
291	632142,90	94422,37
292	632114,30	94423,35
293	632104,09	94426,83
294	632087,34	94416,88
295	631999,73	94416,92
296	631984,50	94417,01
297	631977,82	94419,97
298	631968,49	94424,66
299	631963,34	94431,17
300	631959,05	94446,17
301	631958,92	94446,61
302	631961,60	94495,43
303	631962,09	94495,66
304	631962,61	94504,05
305	631961,87	94504,56
306	631962,22	94519,48
307	631963,82	94545,41
308	631965,57	94547,82
309	631968,50	94548,67
310	631992,25	94551,15
311	631989,35	94555,12
312	631990,35	94567,09
313	631963,92	94568,28
314	631963,86	94572,03
315	631965,54	94607,73
316	631855,84	94707,38
317	631809,17	94751,70
318	631702,48	94869,06
319	631417,94	95217,12
320	631397,89	95218,22
321	631390,23	95228,40
322	631398,87	95240,66
323	631187,28	95499,64
324	631150,72	95549,28
325	631134,09	95575,28
326	631119,08	95602,25
327	631104,48	95632,84
328	631091,89	95661,83
329	631081,12	95691,55
330	631072,21	95721,87
331	631064,94	95749,63
332	631057,68	95789,36
333	631053,04	95823,57
334	631050,65	95858,03
335	631051,71	95925,68
336	631055,83	95960,45
337	631060,83	95995,44
338	631073,58	96048,99
339	631091,69	96102,54
340	631114,40	96153,50

Номер точки	X	Y
341	631141,70	96202,12
342	631149,36	96214,48
343	631142,81	96213,70
344	631099,56	96317,78
345	631101,88	96330,07
346	631221,77	96387,88
347	631249,81	96402,58
348	631260,12	96413,42
349	631267,28	96408,88
350	631424,76	96661,30
351	631427,06	96659,86
352	631467,97	96725,43
353	631490,48	96762,97
354	631509,57	96800,51
355	631526,79	96838,05
356	631541,20	96875,59
357	631554,16	96914,80
358	631550,92	96914,96
359	631551,81	96936,48
360	631552,02	96939,60
361	631561,61	96941,23
362	631570,45	96976,81
363	631580,01	97027,13
364	631585,82	97078,04
365	631590,46	97141,20
366	631574,14	97142,53
367	631574,98	97152,80
368	631592,16	97151,31
369	631607,46	97325,20
370	631610,70	97356,21
371	631616,10	97387,24
372	631624,90	97426,06
373	631646,92	97511,03
374	631655,79	97629,25
375	631628,53	97631,49
376	631632,42	97682,39
377	631659,64	97680,64
378	631664,43	97744,46
379	631708,58	97741,57
380	631709,80	97745,62
381	631723,42	97781,46
382	631735,11	97808,76
383	631748,34	97835,34
384	631792,08	97918,34
385	631818,63	97976,19
386	631805,31	97981,15
387	631808,34	97989,15
388	631821,64	97984,13
389	631845,15	98060,47
390	631853,42	98101,44
391	631858,38	98142,41
392	631861,40	98184,62
393	631845,07	98185,95
394	631845,91	98196,22
395	631863,11	98194,66
396	631881,13	98392,64

Номер точки	X	Y
397	631894,01	98513,77
398	631891,76	98514,03
399	631904,19	98632,30
400	631885,69	98634,25
401	631888,92	98670,14
402	631907,13	98668,49
403	631912,47	98727,48
404	631896,81	98728,99
405	631877,80	98730,99
406	631879,65	98751,50
407	631898,67	98749,77
408	631916,44	98747,70
409	631918,54	98774,89
410	631940,33	99007,59
411	631976,88	99413,49
412	631965,77	99413,99
413	631966,51	99422,54
414	631977,56	99421,04
415	631989,49	99558,04
416	632002,34	99636,46
417	632012,27	99674,58
418	632025,19	99712,69
419	632044,55	99759,65
420	632069,59	99807,43
421	632096,92	99850,12
422	632130,08	99892,78
423	632190,01	99963,79
424	632176,43	99974,70
425	632182,99	99982,67
426	632196,20	99971,52
427	632309,63	100105,94
428	632345,63	100144,62
429	632377,62	100176,39
430	632375,56	100179,75
431	632366,58	100198,25
432	632361,04	100216,02
433	632350,68	100247,02

Номер точки	X	Y
434	632346,63	100253,46
435	632347,83	100258,74
436	632390,44	100281,78
437	632445,52	100309,65
438	632480,79	100327,71
439	632508,54	100341,64
440	632526,57	100349,76
441	632528,62	100349,82
442	632526,29	100354,82
443	632561,83	100371,50
444	632564,19	100366,48
445	632583,56	100376,14
446	632598,40	100371,23
447	632629,22	100398,67
448	632679,18	100438,62
449	632710,56	100459,64
450	632746,30	100480,14
451	632737,77	100495,56
452	632746,79	100500,55
453	632755,25	100485,26
454	632786,81	100502,52
455	632772,38	100540,99
456	632817,46	100564,72
457	632839,74	100517,36
458	632836,64	100515,94
459	632835,87	100516,62
460	632830,39	100514,18
461	632830,39	100513,08
462	632827,95	100511,99
463	632819,67	100530,24
464	632796,18	100519,57
465	632819,64	100476,67
466	632805,22	100468,86

2.6. Мероприятия по защите сохраняемых объектов капитального строительства от возможного негативного воздействия в связи с размещением Объекта

На момент начала строительства Объекта, участка от ст. «Высотная» до ст. «Ленинская», все инженерные коммуникации должны быть вынесены из зон производства работ.

Объектов капитального строительства, подлежащих сохранению при строительстве Объекта, не предусмотрено.

Проектом предусмотрен демонтаж зданий и сооружений, расположенных в зоне производства работ.

Ведомость объемов сносимых строений

№	Наименование	Объем	Ед. изм
1	Гаражи	76	шт

2	Одноэтажные здания	231	шт
3	Двухэтажные здания	1	шт
4	Трехэтажные здания	1	шт
5	АЗС	1	шт
6	Автомойка	1	шт
7	Развалины	9	шт
8	Павильоны	14	шт

Демонтируемые объекты отображены на чертежах проекта планировки ПП-4 «Схема использования территории в период подготовки проекта планировки. М 1:1000»

2.7. Мероприятия по сохранению объектов культурного наследия от возможного негативного воздействия в связи с размещением Объекта

Согласно письму Службы по государственной охране объектов культурного наследия Красноярского края от 31.10.2019 г. №102-6451 строительство осуществляется в границах зон охраны объектов культурного наследия.

Меры по обеспечению сохранности объектов культурного наследия, включенных в реестр выявленных объектов культурного наследия, объектов, обладающих признаками объекта культурного наследия, принимаются при проведении изыскательских, проектных, земляных, строительных, мелиоративных, хозяйственных работ согласно статье 36 Федерального закона от 25.06.2002 № 73-ФЗ «Об объектах культурного наследия (памятниках истории и культуры) народов Российской Федерации».

На стадии разработки проектной документации разрабатывается раздел по сохранению объектов археологического наследия.

2.8. Мероприятия по охране окружающей среды

2.8.1. Мероприятия по охране и рациональному использованию земельных ресурсов и почвенного покрова

При строительстве Объекта для минимизации отрицательного воздействия на почвы и растительность требуется:

неукоснительное соблюдение границ, отведенных под строительство и исключение сверхнормативного изъятия земель;

осуществление движения транспорта только по существующим автомобильным дорогам и временным проездам;

использование парка строительных машин и механизмов, имеющих минимально возможное удельное давление ходовой части на подстилающие грунты, в целях снижения техногенного воздействия;

при заправке строительной техники автозаправщиком не допускать проливов ГСМ на поверхность земли;

предотвращение захламливания территории отходами производства и потребления (сбор всех видов отходов в специальные контейнеры с последующим вывозом в установленные места);

с целью сохранения растительного покрова от пожара строительный объект должен быть обеспечен средствами пожаротушения;

запрещение выжигания растительности.

По окончании строительства предусматриваются работы по рекультивации и благоустройству территории.

2.8.2. Мероприятия по рациональному использованию и охране вод и водных ресурсов

В соответствии с положением о водоохраных зонах в них запрещается загрязнение поверхности земли, в том числе: свалка мусора, отходов производства, стоянка и мойка машин и механизмов. Водоохранная зона обозначена специальными знаками, указывающими на ее границу.

Согласно письму Департамента по недропользованию по Центрально-Сибирскому округу от 20.05.2020 № 09-13/3812 на территории Объекта водозаборы подземных вод отсутствуют.

2.8.3. Мероприятия по охране растительного и животного мира

В целях сохранения растительного и животного мира предусматриваются следующие мероприятия:

локализация строительных работ, а также работ по обслуживанию Объекта в пределах отведенных земель;

освещение площадок и сооружений Объекта;

ограничение доступа людей и машин в места обитания животных и сохранение объектов животного мира и путей их миграции;

оснащение рабочих мест и строительных площадок инвентарными контейнерами для бытовых и строительных отходов;

запрет засорения территории промышленными и бытовыми отходами, снижение выбросов загрязняющих веществ в атмосферу и сбросов загрязненных вод;

организация экологического просвещения и повышение уровня образованности строительного персонала в области охраны растительного и животного мира;

запрет применения технологий и механизмов, которые могут вызвать массовую гибель объектов растительного и животного мира;

запрет на приручение домашних животных персоналом на период строительства Объекта во избежание их одичания, хищничества;

запрет движения техники вне имеющихся подъездных путей;

контроль выполнения правил пожарной безопасности, противопожарное обустройство территории, организация и размещение средств пожаротушения, организация системы обнаружения и оповещения о пожарах, обучение персонала технике тушения пожаров;

сохранение природных ландшафтов.

Мониторинг состояния окружающей среды в целях предотвращения ущерба окружающей среде осуществляется как в процессе строительства Объекта, так и при его эксплуатации. Заказчиком постоянно должен выполняться контроль соблюдения решений проекта, действующих технических правил и общих правил охраны окружающей среды. Экологический контроль должен выполняться независимо от установленной системы контроля качества производства работ. После принятия Объекта в эксплуатацию экологический контроль выполняется эксплуатационной организацией. Общий экологический надзор и методическая помощь осуществляются местными органами охраны природы.

2.9. Мероприятия по защите территории от чрезвычайных ситуаций природного и техногенного характера, в том числе по обеспечению пожарной безопасности и гражданской обороне

2.9.1. Мероприятия по защите территорий от чрезвычайных ситуаций природного и техногенного характера

Чрезвычайная ситуация (далее – ЧС) – это обстановка на определенной территории, сложившаяся в результате аварии, опасного природного явления, катастрофы, стихийного или иного бедствия, которые могут повлечь или повлекли за собой человеческие жертвы, ущерб здоровью людей или окружающей среде, значительные материальные потери и нарушение условий жизнедеятельности людей.

Технологические процессы с использованием опасных веществ на территории Объекта отсутствуют.

Проектируемый участок Объекта относится к особо опасным и техническим сложным объектам. Согласно проведенному анализу к ЧС на Объекте могут привести аварии на сетях энерго-, тепло-, водоснабжения, аварии на объектах инфраструктуры железнодорожного транспорта, пожар, террористические акты.

С целью предупреждения возникновения ЧС на проектируемой территории, источником которой может стать пожар, проектной документацией предусмотрены мероприятия по обеспечению пожарной безопасности.

При разработке конструктивных решений были применены проектные решения по недопущению обрушения, в основу которых заложен анализ основных несущих конструкций, проведенный с учетом максимальных эксплуатационных нагрузок, соответствующих технологическому назначению комплекса.

Для предотвращения возможных ЧС, связанных с авариями на городских подстанциях, тоннельно-понижительные подстанции метрополитена имеют 1 категорию надежности по электроснабжению. Потребители 1 категории надежности электроснабжения – это электроприемники, перерыв электроснабжения которых может повлечь за собой опасность для жизни людей, угрозу для безопасности государства, значительный материальный ущерб, расстройство сложного технологического процесса, нарушение функционирования особо важных элементов коммунального хозяйства, объектов связи и телевидения.

Для потребителей с 1 категорией надежности электроснабжения необходимо осуществить энергоснабжение от двух источников питания. При этом источники питания должны быть независимые. Такая схема энергоснабжения применяется для снижения рисков аварийного отключения электроэнергии для электроприемников 1 категории надежности электроснабжения. При аварии на одном источнике питания, электроснабжение потребителя будет осуществляться по второму источнику (второму вводу). При этом для электроприемников 1 категории надежности допускается прекращение подачи электроэнергии при отключении одного источника питания только на время, не превышающее автоматический переход на энергоснабжение потребителя по второму источнику питания.

2.9.2. Мероприятия по гражданской обороне

Основной целью отнесения объектов к категориям по гражданской обороне является их сохранение и защита обслуживающего персонала от опасностей, возникающих при ведении военных действий или вследствие этих действий, путем заблаговременной разработки и реализации мероприятий по гражданской обороне.

Для охраны Объектов метрополитена от противоправных действий предусматриваются следующие системы безопасности:

- система охранной сигнализации;
- система видеонаблюдения;
- система контроля и управления доступом;
- система оповещения и информирования;
- система связи охраны подразделений правопорядка и безопасности;
- система станционной радиосвязи с наземными службами города.

2.9.3. Организационно-технические мероприятия по обеспечению пожарной безопасности Объекта

Основной и наиболее вероятной причиной, при которой необходимо осуществлять эвакуацию с территории проектируемого Объекта является пожар. Эвакуация людей при пожаре осуществляется согласно инструкциям. Проектные решения, содержащие сведения о мероприятиях по обеспечению

пожарной безопасности, в т.ч. решения по эвакуации людей при пожаре, решения по направлению движения пожарной техники.

Принятые проектные решения по обеспечению безопасности людей при возникновении пожара направлены на:

- своевременную и беспрепятственную эвакуацию людей;
- спасение людей, которые могут подвергнуться воздействию опасных факторов пожара;
- защиту людей на путях эвакуации от воздействия опасных факторов пожара.

В проекте предусматривается комплекс объемно-планировочных, конструктивных и организационно-технических решений, направленных на обеспечение пожарной безопасности объекта защиты. Безопасная эвакуация людей из проектируемого Объекта подтверждена расчетом.

В качестве проектной аварии при определении требований по обеспечению пожарной безопасности принимается: пожар подвижного состава, пожар в производственных и служебных помещениях.

При пожаре подвижного состава в перегонном тоннеле он подлежит выводу на ближайшую станцию для организации эвакуации людей и тушения пожара. Из подземных сооружений обеспечивается безопасная эвакуация людей при пожаре. Объект оснащается устройствами громкоговорящего оповещения и системой оповещения и управления эвакуацией людей при пожаре.

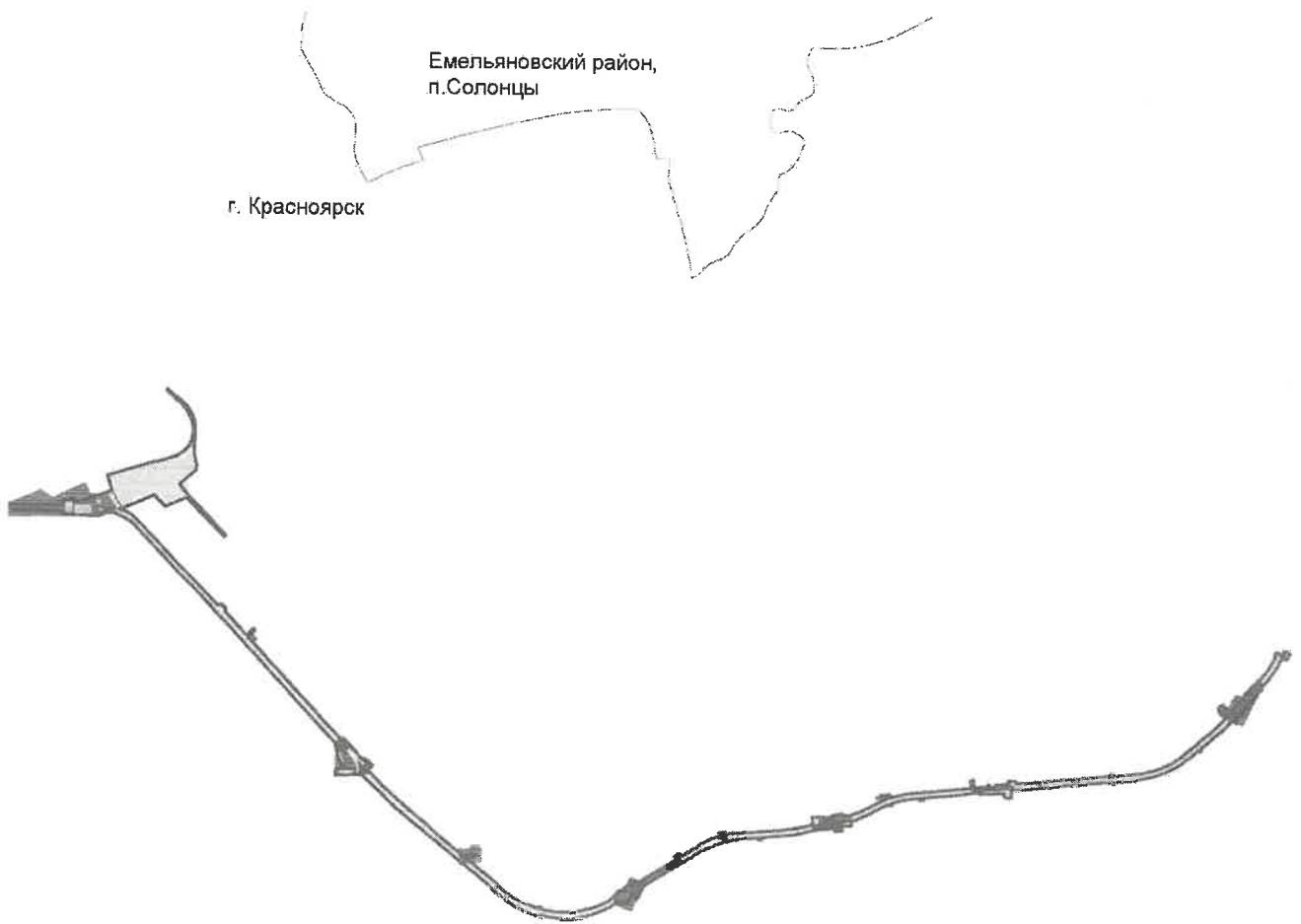
Министр строительства
Красноярского края



М.С. Рабушко

Приложение № 1
к разделу 2 «Положение о размещении
линейного объекта регионального
значения «Первая линия
метрополитена в г. Красноярске».
Первый этап»

**Фрагмент чертежа красных линий
для размещения линейного объекта регионального значения
«Первая линия метрополитена в г. Красноярске». Первый этап»**

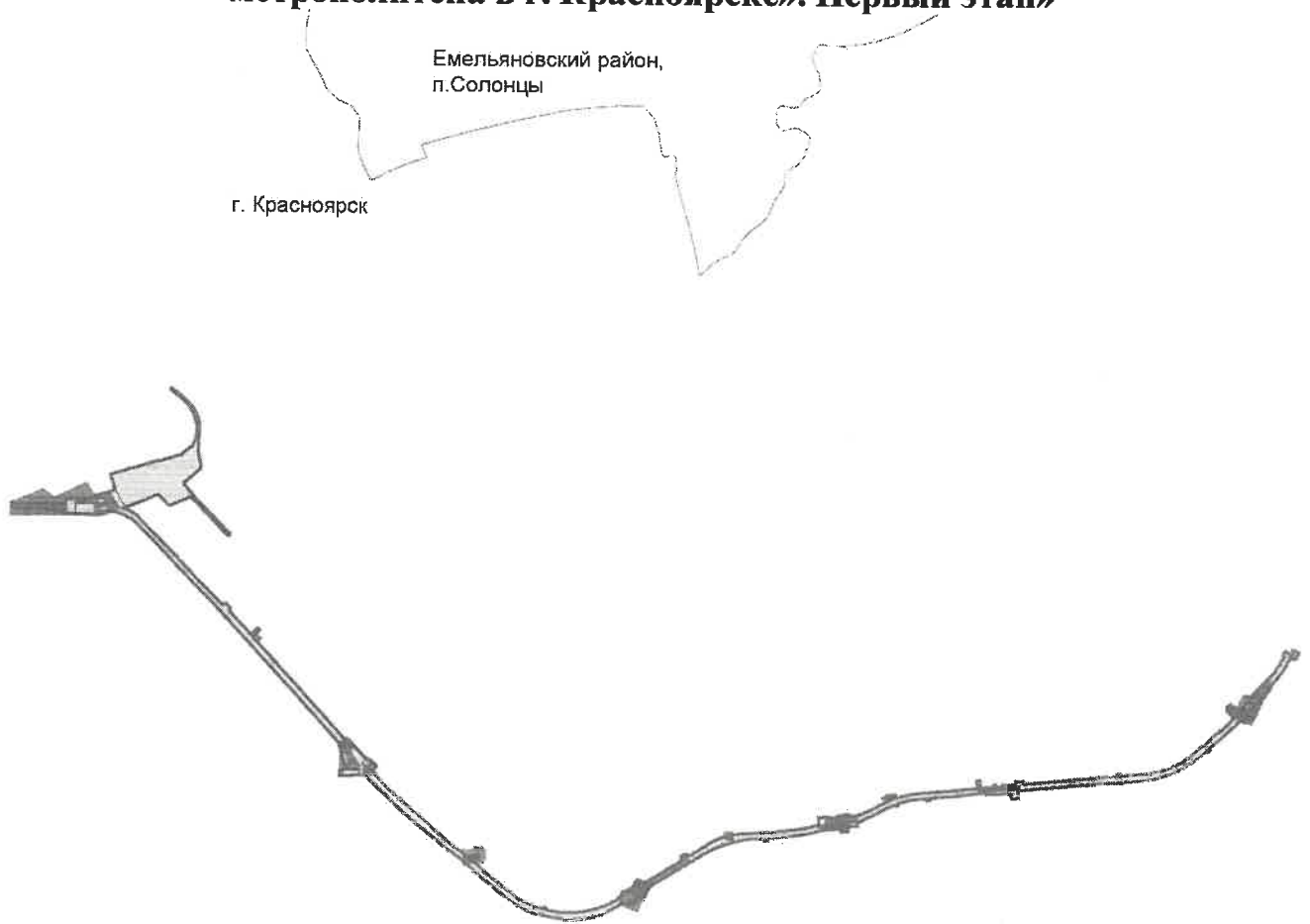


Министр строительства
Красноярского края

М.С. Рабушко

Приложение № 2
к разделу 2 «Положение о размещении
линейного объекта регионального
значения «Первая линия
метрополитена в г. Красноярске».
Первый этап»

**Фрагмент чертежа границ зон планируемого размещения линейного
объекта и чертежа границ зон планируемого размещения линейных
объектов, подлежащих переносу (переустройству) из зон планируемого
размещения линейного объекта регионального значения «Первая линия
метрополитена в г. Красноярске». Первый этап»**



Министр строительства
Красноярского края

М.С. Рабушко

Приложение № 2
к приказу
министерства строительства
Красноярского края
от 22.08.2022 № 529-0

Приложение № 2
к приказу
министерства строительства
Красноярского края
от 30.12.2021 № 642-0

**Документация по планировке территории для размещения линейного
объекта регионального значения «Первая линия метрополитена
в г. Красноярске». Первый этап»**

Основная часть проекта межевания территории

**Раздел 1. Проект межевания территории для размещения линейного объекта
регионального значения «Первая линия метрополитена в г. Красноярске».
Первый этап» Графическая часть**

Чертеж межевания территории для размещения линейного объекта
регионального значения «Первая линия метрополитена в г. Красноярске».
Первый этап», масштаб 1:1000 (не приводится).

**Раздел 2. Проект межевания территории для размещения линейного
объекта регионального значения «Первая линия метрополитена
в г. Красноярске». Первый этап» Текстовая часть**

2.1. Общая часть

Проект межевания территории линейного объекта регионального
значения «Первая линия метрополитена в г. Красноярске». Первый этап»
(далее – Объект) разработан в составе документации по планировке
территории. Разработка проекта межевания территории для размещения
Объекта проведена в целях определения местоположения границ образуемых
земельных участков, предназначенных для строительства Объекта,
а в дальнейшем – для его эксплуатации.

Фрагмент чертежа межевания территории для размещения линейного
объекта регионального значения «Первая линия метрополитена
в г. Красноярске». Первый этап» приводится в приложении к разделу 2 «Проект
межевания территории для размещения линейного объекта регионального
значения «Первая линия метрополитена в г. Красноярске». Первый этап».
Текстовая часть».

2.2. Перечень образуемых земельных участков

2.2.1. Перечень образуемых земельных участков, государственная собственность на которые не разграничена

№ пп	Кадастровый номер земельного участка/квартала
1	24:50:100174
2	24:50:100175
3	24:50:100176
4	24:50:0100215
5	24:50:0100219
6	24:50:0100218
7	24:50:0100216
8	24:50:0100233
9	24:50:0100259
10	24:50:0100282
11	24:50:0100284
12	24:50:0100285
13	24:50:0100296
14	24:50:0100297
15	24:50:0100298
16	24:50:0200171
17	24:50:0200196
18	24:50:0200170
19	24:50:0200132
20	24:50:0200163
21	24:50:0200164
22	24:50:0200138
23	24:50:0300244
24	24:50:300254
25	24:50:300255
26	24:50:300256
27	24:50:0300287
28	24:50:0300246
29	24:50:0300247
30	24:50:0300258
31	24:50:0300259
32	24:50:0300260
33	24:50:0300249
34	24:50:0300250
35	24:50:0300261
36	24:50:0300262
37	24:50:0300289
38	24:50:0400143
39	24:50:0400144
40	24:50:0400147

2.2.2. Перечень образуемых земельных участков, предназначенных для размещения Объекта

В границах зон планируемого размещения Объекта образуемые земельные участки, которые планируется отнести к территории общего пользования и передаче в краевую собственность, отсутствуют.

2.2.3. Перечень образуемых и существующих земельных участков, в отношении которых предполагаются их резервирование и (или) изъятие

для государственных нужд

№ пп	Кадастровый номер земельного участка/ квартала	Адрес/ Местоположение границы земельного участка	Категория земель	Вид разрешенного использования земельного участка	Правообладатель	Вид права	Площадь земельного участка, кв.м.
1	24:50:000000:1681	Красноярский край, г. Красноярск, автодорога по ул. Гусарова	Земли населённых пунктов	размещение автомобильных работ	Муниципальное образование город Красноярск / муниципальное казенное учреждение города Красноярска «Управление дорог, инфраструктуры и благоустройства»	Собственность / Постоянное (бессрочное) пользование	73296
2	24:50:0100215:958	Красноярский край, г. Красноярск, ул. Гусарова, 12д, строение 1, бокс 1	Земли населённых пунктов	Обслуживание автотранспорта (код 4.9), в части размещения стоянок, (парковок)	Овчинников Андрей Анатольевич	Собственность	52
3	24:50:0100215:313	Красноярский край, г. Красноярск, ул. Гусарова	Земли населённых пунктов	размещение автозаправочных станций	ООО «Газпромнефть-Центр»	Собственность	4800
4	24:50:0100215:25	Красноярский край, г. Красноярск, ул. Гусарова, 3	Земли населённых пунктов	Для строительства по согласованной и утвержденной документации временной автостоянки	Муниципальное образование город Красноярск	Собственность	4898
5	ЕЗП 24:50:000000:49 24:50:0100215:21	Красноярский край, г. Красноярск, ЛЭП 220 кВ Д-5/Д-6 «Левобережная» - ЦРП - 220"	Земли населённых пунктов	в целях эксплуатации сооружения - воздушной ЛЭП высокого напряжения 220 кВ Д-5/Д-6 "Левобережная" - ЦРП - 220	Российская Федерация/ПАО «Федеральная сетевая компания Единой энергетической системы»	Собственность/ Аренда (в том числе, субаренда)	4553
6	24:50:000000:332645	Красноярский край, г. Красноярск, соор.	Земли населённых пунктов	Коммунальное обслуживание (код 3.1)	Публичное акционерное общество «Межрегиональная распределительная сетевая компания Сибири»	Сервитут	871
7	24:50:000000:343825	Красноярский край, г. Красноярск, ул. Высотная	Земли населённых пунктов	железнодорожный транспорт (код-7.1)	Муниципальное образование город Красноярск / Краевое государственное казенное учреждение «Краевое транспортное управление»	Собственность / Постоянное (бессрочное) пользование	158892
8	24:50:000000:195438	Красноярский край, г. Красноярск, соор.	Земли населённых пунктов	коммунальное обслуживание (код 3.1)	Публичное акционерное общество «Межрегиональная распределительная сетевая компания Сибири»	Сервитут	2729

9	24:50:00000 00:442	Красноярский край, г. Красноярск, ул. Крупской	Земли населённых пунктов	размещение автомобильных дорог, их конструктивных элементов, дорожных сооружений при условии соответствия требованиям законодательства о безопасности движения	Муниципальное казенное учреждение города Красноярска «Управление дорог, инфраструктуры и благоустройства»/ Публичное акционерное общество «Межрегиональная распределительная сетевая компания Сибири»	Собственность/ Сервитут (право)	48175
10	24:50:01002 18:102	Красноярский край, г. Красноярск, ул. Крупской, 38	Земли населённых пунктов	размещение многоквартирных жилых домов	данные отсутствуют	данные отсутствуют	3292
11	24:50:01002 16:1	Красноярский край, г. Красноярск, ул. Крупской, 42	Земли населённых пунктов	для размещения административных объектов	Федеральное государственное бюджетное учреждение «Рослесинфорг»	Постоянное (бессрочное) пользование	5317
12	24:50:00000 00:1616	Красноярский край, г. Красноярск, Автодорога по ул. Высотная	Земли населённых пунктов	размещение автомобильных дорог, их конструктивных элементов, дорожных сооружений при условии соответствия требованиям законодательства о безопасности движения	Муниципальное образование город Красноярск / муниципальное казенное учреждение города Красноярска «Управление дорог, инфраструктуры и благоустройства»	Собственность / Постоянное (бессрочное) пользование	83690
13	24:50:01002 19:978	Красноярский край, г. Красноярск, ул. Высотная, земельный участок 4/1	Земли населённых пунктов	размещение открытых площадок для временной парковки автотранспорта, открытых стоянок, связанных с объектами расположенным и в зоне производственных предприятий IV-V	Виштуц Владимир Ваноевич	Собственность	130
14	24:50:01002 19:979	Красноярский край, г. Красноярск, ул. Высотная, земельный участок 4/11	Земли населённых пунктов	размещение открытых площадок для временной парковки автотранспорта, открытых стоянок, связанных с объектами расположенным и в зоне производственных предприятий IV-V	Виштуц Владимир Ваноевич	Собственность	685

15	24:50:01002 19:587	Красноярский край, г. Красноярск, ул. Высотная	Земли населённых пунктов	размещение открытых площадок для временной парковки автотранспорта, открытых стоянок, связанных с объектами расположенным и в зоне производственных предприятий IV-V	Нечин Владимир Михайлович Виштунц Владимир Ваноевич	Долевая собственность	542
16	24:50:01002 19:987	Красноярский край, г. Красноярск, ул. Высотная	Земли населённых пунктов	размещение открытых площадок для временной парковки автотранспорта, открытых стоянок, связанных с объектами расположенным и в зоне производственных предприятий IV-V	Нечин Владимир Михайлович	Собственность	2242
17	24:50:01002 18:107	Красноярский край, г. Красноярск, ул. Крупской, 34, 36	Земли населённых пунктов	размещение многоквартирных жилых домов	данные отсутствуют	данные отсутствуют	7 716
18	24:50:01002 18:86	Красноярский край, г. Красноярск, ул. Крупской, 40	Земли населённых пунктов	размещение многоэтажного многоквартирного жилого дома	данные отсутствуют	данные отсутствуют	2 142
19	24:50:01002 19:1978	Красноярский край, г. Красноярск, ул. Высотная	Земли населённых пунктов	Ремонт автомобилей (код 4.9.1.4)	Борисов Пётр Петрович/Виштунц Владимир Ваноевич	долевая собственность	3331
20	24:50:01001 76:1017	Красноярский край, г. Красноярск, ул. Карбышева, 1а	Земли населённых пунктов	занимаемый нежилым зданием	данные отсутствуют	Аренда (в том числе, субаренда)	3668
21	24:50:00000 00:18	Красноярский край, г. Красноярск	Земли населённых пунктов	занимаемый полосой отвода железной дороги	Открытое акционерное общество «Российские железные дороги» / Открытое акционерное общество «Гранд-электро» / Открытое акционерное общество «Красноярский гортоп» / Карышев Дмитрий Валерьевич	Собственность / Аренда (в том числе, субаренда)	1167645

22	24:50:01001 75:236	Красноярский край, г. Красноярск, ул. Телевизорная 17	Земли населённых пунктов	размещение промышленных, складских объектов, линейных объектов, связанных с промышленным и складскими объектами, расположенным и в зоне производственных предприятий IV-V классов вредности, либо с обслуживанием таких объектов	РОССИЯ/Федеральное государственное казенное учреждение «Сибирское территориальное управление имущественных отношений» Министерства обороны Российской Федерации	Собственность / Постоянное (бессрочное) пользование	20904
23	24:50:01001 75:41	Красноярский край, г. Красноярск, ул. Телевизорная, 15; ул. Телевизорная, 15, строния 1,2; ул. Телевизорная, 10а	Земли населённых пунктов	размещение промышленных, складских объектов, линейных объектов, связанных с промышленным и складскими объектами, расположенным и в зоне производственных предприятий IV-V классов вредности, либо с обслуживанием таких объектов	ООО «ПРОИЗВОДСТВЕННО-ТОРГОВАЯ МАГИСТРАЛЬ»/ Нуштаев Олег Алексеевич	Долевая собственность	11 517
24	24:50:01001 74:3695	Красноярский край, г. Красноярск, ул. Карбышева	Земли населённых пунктов	склады (код - 6.9), в части размещения сооружений, имеющих назначение по временному хранению, распределению и перевалке грузов (за исключением хранения стратегических запасов), не являющихся частями производственных комплексов, на которых был создан груз: промышленные базы, склады, погрузочные терминалы	Сведения отсутствуют	Аренда (в том числе, субаренда)	1025
25	24:50:00000 00:341688	Красноярский край, г. Красноярск, ул. Михаила Годенко	Земли населённых пунктов	земельные участки (территории) общего пользования (код - 12.0)	Муниципальное образование город Красноярск / муниципальное казенное учреждение города Красноярска «Управление дорог,	Собственность / Постоянное (бессрочное) пользование	8045

					инфраструктуры и благоустройства»		
26	24:50:00000 00:341687	Красноярский край, г. Красноярск, ул. Михаила Годенко	Земли населённых пунктов	земельные участки (территории) общего пользования (код - 12.0)	Муниципальное образование город Красноярск / муниципальное казенное учреждение города Красноярска «Управление дорог, инфраструктуры и благоустройства»	Собственность / Постоянное (бессрочное) пользование	27190
27	24:50:01002 59:1242	Красноярский край, г. Красноярск, ул. Киренского, 116, 118	Земли населённых пунктов	размещение многоэтажных многоквартирных жилых домов	Игнатенкова Лидия Федоровна / Давыдова Людмила Владимировна / Злотникова Вера Ивановна / Злотников Вадим Александрович	Общая долевая собственность	12 895
28	24:50:01002 59:4967	Красноярский край, г. Красноярск, ул. Копылова, 78	Земли населённых пунктов	размещение многоквартирных жилых домов этажностью от десяти этажей	ООО «ТехноСтрой»/ООО «ОПТТОРГ»	аренда/субаренда	7011
29	24:50:01002 59:1272	Красноярский край, г. Красноярск, ул. Копылова 76-78	Земли населённых пунктов	Место размещения здания магазина	данные отсутствуют	данные отсутствуют	1075
30	24:50:01002 59:1176	Красноярский край, г. Красноярск, ул. Копылова, 76а.	Земли населённых пунктов	Жилая застройка: многоэтажная	данные отсутствуют	данные отсутствуют	3236
31	24:50:01002 59:4981	г. Красноярск, ул. Копылова, 76	Земли населённых пунктов	размещение многоквартирных жилых домов	данные отсутствуют	данные отсутствуют	6 874
32	24:50:00000 00:345407	Красноярский край, г. Красноярск	Земли населённых пунктов	улично-дорожная сеть (код 12.0.1)	Муниципальное образование город Красноярск Красноярского края	Собственность	4984
33	24:50:00000 00:343141	Красноярский край, г. Красноярск, автодорога по ул. Копылова	Земли населённых пунктов	земельные участки (территории) общего пользования (код - 12.0)	Муниципальное образование город Красноярск / муниципальное казенное учреждение города Красноярска «Управление дорог, инфраструктуры и благоустройства»	Собственность / Постоянное (бессрочное) пользование	10740
34	24:50:00000 00:145827	Красноярский край, г. Красноярск, ул. Михаила Годенко	Земли населённых пунктов	размещение автомобильных дорог	Муниципальное образование город Красноярск / муниципальное казенное учреждение города Красноярска «Управление дорог, инфраструктуры и благоустройства»	Собственность / Постоянное (бессрочное) пользование	3982
35	24:50:01002 84:4	Красноярский край, г. Красноярск, ул. Копылова/ ул. Партизанская, 130/54	Земли населённых пунктов	Земельные участки (территории) общего пользования	Муниципальное образование город Красноярск Красноярского края	Собственность / Постоянное (бессрочное) пользование	300

36	24:50:01002 96:235	в Красноярске в слободе III Интернационала по улице Копылова по плану под номером сто двадцать три /123 /	Земли населённых пунктов	Земельные участки (территории) общего пользования	Муниципальное образование город Красноярск Красноярского края	Собственность	817
37	24:50:00000 00:1456	Красноярский край, г. Красноярск, Автодорога по ул. Копылова	Земли населённых пунктов	размещение автомобильных дорог, их конструктивных элементов, дорожных сооружений при условии соответствия требованиям законодательства о безопасности движения	Муниципальное образование город Красноярск	Собственность	15880
38	24:50:01002 85:78	Красноярский край, г. Красноярск, ул. Копылова	Земли населённых пунктов	данные отсутствуют	Муниципальное образование город Красноярск	Собственность / Постоянное (бессрочное) пользование	631
39	24:50:01002 85:79	Красноярский край, г. Красноярск, ул. Копылова	Земли населённых пунктов	данные отсутствуют	Муниципальное образование город Красноярск Красноярского края	Собственность	277
40	24:50:01002 85:22	Красноярский край, г. Красноярск, ул. Копылова, 138	Земли населённых пунктов	данные отсутствуют	Муниципальное образование город Красноярск Красноярского края	Собственность	414
41	24:50:00000 00:156525	Красноярский край, г. Красноярск, ул. Копылова, участок 140	Земли населённых пунктов	данные отсутствуют	Муниципальное образование город Красноярск Красноярского края	Собственность	600
42	24:50:01002 97:40	Красноярский край, г. Красноярск, ул. Копылова, 101/Партизанская, 39	Земли населённых пунктов	земельные участки (территории) общего пользования, улично- дорожная сеть (код - 12.0.1)	Муниципальное образование город Красноярск	Собственность	644
43	24:50:00000 00:1099	Красноярский край, г. Красноярск, ул. Партизанская от ул. Копылова до ул. Красной Армии	Земли населённых пунктов	земельные участки (территории) общего пользования	Муниципальное образование город Красноярск	Собственность	1338
44	24:50:01002 98:27	Красноярский край, г. Красноярск, Октябрьский район, ул. Партизанская, 52	Земли населённых пунктов	земельные участки (территории) общего пользования	Муниципальное образование город Красноярск	Собственность	812
45	24:50:01002 98:1	Красноярский край, г. Красноярск, ул. Копылова, з/у 97	Земли населённых пунктов	земельные участки (территории) общего пользования	Муниципальное образование город Красноярск	Собственность	689
46	24:50:01002 98:26	Красноярский край, г. Красноярск, ул. Копылова, 95 а	Земли населённых пунктов	земельные участки (территории) общего	Муниципальное образование город Красноярск	Собственность	406

		в 353 квартале		пользования			
47	24:50:10029 8:21	Красноярский край, г. Красноярск, ул. Копылова, 95	Земли населённых пунктов	земельные участки (территории) общего пользования	Муниципальное образование город Красноярск	Собственность	664
48	24:50:00000 00:1107	Красноярский край, г. Красноярск, ул. Партизанская от ул. Пролетарская до ул. Копылова	Земли населённых пунктов	Размещение автомобильных дорог, их конструктивных элементов, дорожных сооружений при условии соответствия требованиям законодательства о безопасности движения, временных объектов	Муниципальное образование город Красноярск	Собственность	1 233
49	24:50:01002 84:10	Красноярский край, г. Красноярск, ул. Партизанская, 56	Земли населённых пунктов	земельные участки (территории) общего пользования	Муниципальное образование - город Красноярск Красноярского края	Собственность	584
50	24:50:01002 84:9	Красноярский край, г. Красноярск, ул. Копылова, дом 56 (район остановки общественного транспорта)	Земли населённых пунктов	данные отсутствуют	Муниципальное образование город Красноярск Красноярского края	Собственность	18
51	24:50:10028 5:6	Красноярский край, г. Красноярск, ул. Пролетарская-Партизанская, 115/43	Земли населённых пунктов	земельные участки (территории) общего пользования	Муниципальное образование город Красноярск	Собственность	857
52	24:50:01002 85:14	Красноярский край, г. Красноярск, ул. Пролетарская, 117	Земли населённых пунктов	Для ведения приусадебного хозяйства	Муниципальное образование город Красноярск	Собственность	677
53	24:50:00000 00:905	Красноярский край, г. Красноярск, автодорога ул.Пролетарская	Земли населённых пунктов	размещение автомобильных дорог, их конструктивных элементов, дорожных сооружений при условии соответствия требованиям законодательства о безопасности движения, временных объектов размещение автомобильных дорог, их конструктивных элементов, дорожных сооружений при условии	Муниципальное образование город Красноярск	Собственность	2 923

				соответствия требованиям законодательства о безопасности движения, временных объектов			
54	24:50:10028 2:201	Красноярский край, г. Красноярск, автодорога в створе ул. Волочаевской от ул. Дубровинского до ул. Копылова	Земли населённых пунктов	земельные участки (территории) общего пользования	Муниципальное образование город Красноярск	Собственность	465
55	24:50:01002 82:11	Красноярский край, г. Красноярск, ул. Пролетарская, 114	Земли населённых пунктов	Занимаемый домовладением	Демина Татьяна Николаевна / Муниципальное образование город Красноярск	Долевая собственность	798
56	24:50:01002 82:16	Красноярский край, г. Красноярск, ул. Пролетарская, 116	Земли населённых пунктов	Занимаемый домовладением	Кириллок Анатолий Иванович Кириллок Александр Иванович Шкуропацкая Оксана Алексеевна	Долевая собственность	791
57	24:50:00000 00:252571	Красноярский край, г. Красноярск, ул. Луначарского № 139-А	Земли населённых пунктов	под строительство индивидуального жилого дома	Муниципальное образование город Красноярск Красноярского края	Собственность	430
58	24:50:01002 82:43	Красноярский край, г. Красноярск, ул. Луначарского	Земли населённых пунктов	для индивидуального жилищного строительства	Муниципальное образование город Красноярск Красноярского края	Собственность	398
59	24:50:01002 82:42	Красноярский край, г. Красноярск, ул. Луначарского	Земли населённых пунктов	земельные участки (территории) общего пользования	Красноярский край / Краевое государственное казенное учреждение «Управление автомобильных дорог по Красноярскому краю»	Собственность / Постоянное (бессрочное) пользование	454
60	24:50:01002 82:5	Красноярский край, г. Красноярск, ул. Киренского, 108-а	Земли населённых пунктов	земельные участки (территории) общего пользования	Красноярский край / Краевое государственное казенное учреждение «Управление автомобильных дорог по Красноярскому краю»	Собственность / Постоянное (бессрочное) пользование	1301
61	24:50:00000 00:341616	Красноярский край, г. Красноярск автодорога по ул. Академика Киренского от пр-та Октябрьского до ул. С. Ковалевской	Земли населённых пунктов	общее пользование территории (код - 12.0)	Сведения отсутствуют	Сведения отсутствуют	49808
62	24:50:01002 82:49	Красноярский край, г. Красноярск, г. Красноярск, 3/у	Земли населённых пунктов	земельные участки (территории) общего	Муниципальное образование - город Красноярск Красноярского края	Собственность	357

		49а		пользования			
63	24:50:01002 82:13	Красноярский край, г. Красноярск, ул. Луначарского, 137 «А»	Земли населённых пунктов	земельные участки (территории) общего пользования	Муниципальное образование - город Красноярск Красноярского края	Собственность	469
64	24:50:01002 82:20	Красноярский край, г. Красноярск, ул. Копылова, 78	Земли населённых пунктов	земельные участки (территории) общего пользования	Муниципальное образование - город Красноярск Красноярского края	Собственность	18
65	24:50:01002 82:53	Красноярский край, г. Красноярск, ул. Пролетарская	Земли населённых пунктов	земельные участки (территории) общего пользования	Муниципальное образование - город Красноярск Красноярского края	Собственность	1301
66	24:50:00000 00:149936	Красноярский край, г. Красноярск, Автодорога по ул. Луначарского	Земли населённых пунктов	размещение автомобильных дорог, их конструктивных элементов, дорожных сооружений при условии соответствия требованиям законодательства о безопасности движения	Муниципальное образование город Красноярск / Муниципальное казенное учреждение города Красноярска «Управление дорог, инфраструктуры и благоустройства»	Собственность / Постоянное (бессрочное) пользование	10 162
67	24:50:01002 81:29	Красноярский край, г. Красноярск, микрорайон Высотный, квартал № 6	Земли населённых пунктов	место размещения объектов	данные отсутствуют	данные отсутствуют	9988
68	24:50:01002 82:22	Красноярский край, г. Красноярск, ул. Академика Киренского, 106	Земли населённых пунктов	земельные участки (территории) общего пользования	Муниципальное образование - город Красноярск Красноярского края	Собственность	462
69	24:50:01002 86:39	Красноярский край, г. Красноярск, микрорайон Высотный, квартал №7, участок №1	Земли населённых пунктов	Место размещения многоэтажного жилого дома	данные отсутствуют	данные отсутствуют	8534
70	24:50:02001 71:669	Красноярский край, г. Красноярск, Железнодорожный район	Земли населённых пунктов	Занимаемый полосой отвода железной дороги	данные отсутствуют	данные отсутствуют	516637
71	24:50:20017 1:1510	Красноярский край, г. Красноярск	Земли населённых пунктов	автомобильный транспорт (код - 7.2)	данные отсутствуют	данные отсутствуют	3 143
72	24:50:02001 71:1535	Красноярский край, г. Красноярск, Железнодорожный район, ул. 30 Июля	Земли населённых пунктов	коммунальное обслуживание (код - 3.1); ; отдых (рекреация) (код - 5.0), в части создания скверов и ухода за ними; склады (код - 6.9); служебные гаражи (код - 4.9); хранение автотранспорта (код - 2.7.1);	Муниципальное образование город Красноярск Красноярского края	Собственность	242

				связь (код - 6.8), за исключением антенных полей			
73	24:50:02001 71:658	Красноярский край, г. Красноярск, Железнодорожный район, Железнодорожный вокзал	Земли населённых пунктов	место размещения волоконно-оптической линии связи (ВОЛС) к узлу видеонаблюдения-УВ 1.23	Красноярский край / краевое государственное казенное учреждение «Центр информационных технологий Красноярского края»,	Собственность / Постоянное (бессрочное) пользование	28
74	24:50:00000 00:155023	Красноярский край, г. Красноярск, автодорога по ул. Дёповская от ул. Абалаковых до ул. Ломоносова	Земли населённых пунктов	размещение автомобильных дорог	Муниципальное образование город Красноярск / муниципальное казенное учреждение города Красноярска «Управление дорог, инфраструктуры и благоустройства»	Собственность / Постоянное (бессрочное) пользование	12010
75	24:50:00000 00:26	Красноярский край, г. Красноярск, Железнодорожный район	Земли населённых пунктов	Занимаемый полосой отвода железной дороги	РОССИЯ / Муниципальное образование город Красноярск / Открытое акционерное общество «Российские железные дороги» / федеральное государственное предприятие «Ведомственная охрана железнодорожного транспорта Российской Федерации» / Открытое акционерное общество «Федеральная пассажирская компания»	Собственность / Иные ограничения (обременения) прав / Аренда (в том числе, субаренда)	1567888
76	24:50:02001 32:896	Красноярский край, г. Красноярск, от пересечения с ул. Братьев Абалаковых в районе нежилого здания №1 по ул. 30 Июля	Земли населённых пунктов	размещение линейных объектов при условии соответствия требованиям законодательства о безопасности движения	Муниципальное образование город Красноярск	Собственность	1003
77	24:50:00000 00:951	Красноярский край, г. Красноярск, ул. Богда от ул. Горького до Привокзальной площади	Земли населённых пунктов	размещение автомобильных дорог, их конструктивных элементов, дорожных сооружений при условии соответствия	Муниципальное образование город Красноярск / Краевое государственное казенное учреждение «Краевое транспортное	Собственность / Постоянное (бессрочное) пользование	27586

				требованиям законодательства о безопасности движения, временных объектов	управление»		
78	24:50:02001 70:13	Красноярский край, г. Красноярск, ул. Богграда, 140	Земли населённых пунктов	Занимаемый территорией автозаправочного комплекса европейского уровня	Общество с ограниченной ответственностью «Агродеталь»	Собственность	1 438
79	24:50:20017 0:17	Красноярский край, г. Красноярск, ул. Богграда, 138	Земли населённых пунктов	Для эксплуатации нежилого здания	данные отсутствуют	данные отсутствуют	823
80	24:50:02001 70:38	Красноярский край, г. Красноярск, Железнодорожный район, ул. Богграда-ул. Братьев Абалаковых	Земли населённых пунктов	место размещения трансформаторной подстанции	Общество с ограниченной ответственностью «Динор»	Собственность	65
81	24:50:20017 0:198	Красноярский край, г. Красноярск, Железнодорожный район, в районе нежилого здания по ул. Богграда, 134	Земли населённых пунктов	хранение автотранспорта (код - 2.7.1)	данные отсутствуют	данные отсутствуют	4237
82	24:50:20017 0:18	Красноярский край, г. Красноярск, Железнодорожный район, ул. Богграда, 134	Земли населённых пунктов	Для использования в целях эксплуатации нежилых зданий	данные отсутствуют	данные отсутствуют	6456
83	24:50:20013 2:1693	Красноярский край, г. Красноярск, Железнодорожный район, в районе нежилого здания по ул. Богграда, 144а	Земли населённых пунктов	проведение научных исследований (код - 3.9.2), в части размещения зданий и сооружений, предназначенных для проведения научных изысканий, исследований и разработок (научно-исследовательские и проектные институты, научные центры); обеспечение внутреннего правопорядка (код - 8.3), в части размещения объектов капитального строительства, необходимых	Муниципальное образование город Красноярск	Собственность	2601

				<p>для подготовки и поддержания в готовности органов внутренних дел, Росгвардии и спасательных служб, в которых существует военизированная служба; социальное обслуживание (код - 3.2); бытовое обслуживание (код - 3.3); амбулаторно-поликлиническое обслуживание (код - 3.4.1), в части размещения объектов капитального строительства, предназначенных для оказания гражданам амбулаторно-поликлинической медицинской помощи (поликлиники, фельдшерские пункты); культурное развитие (код - 3.6); деловое управление (код - 4.1); общественное управление (код - 3.8); амбулаторное ветеринарное обслуживание (код - 3.10.1); приюты для животных (код - 3.10.2), в части размещения объектов капитального строительства, предназначенных для оказания ветеринарных услуг в стационаре; магазины (код - 4.4); банковская и страховая деятельность (код - 4.5); общественное питание (код -</p>			
--	--	--	--	---	--	--	--

				<p>4.6); гостиничное обслуживание (код - 4.7); обеспечение занятий спортом в помещениях (код - 5.1.2), в части размещения спортивных клубов, спортивных залов, бассейнов в зданиях и сооружениях; объекты торговли (торговые центры, торгово- развлекательные центры (комплексы) (код - 4.2); рынки (код - 4.3), за исключением оптовых; развлекательные мероприятия (код - 4.8.1), в части размещения зданий и сооружений, предназначенны х для размещения дискотек и танцевальных площадок, ночных клубов, аквапарков, боулинга, аттракционов, игровых площадок; предоставление коммунальных услуг (код - 3.1.1), за исключением размещения стоянок, гаражей и мастерских для обслуживания уборочной и аварийной техники, сооружений, необходимых для сбора и плавки снега; административн ые здания организаций, обеспе- чивающих предоставление</p>			
--	--	--	--	--	--	--	--

				коммунальных услуг (код - 3.1.2); хранение автотранспорта (код - 2.7.1), в части размещения подземных гаражей; автомобильные мойки (код - 4.9.1.3); ремонт автомобилей (код - 4.9.1.4); служебные гаражи (код - 4.9); отдых (рекреация) (код - 5.0), в части создания скверов и ухода за ними			
84	24:50:20013 2:5	Красноярский край, г. Красноярск, ул. Богграда, 144-а	Земли населённых пунктов	Для взимания налоговой платы за землю	Муниципальное образование город Красноярск	Собственность	8 613
85	24:50:00000 00:345415	Красноярский край, г. Красноярск, ул. Братьев Абалаковых	Земли населённых пунктов	земельные участки (территории) общего пользования (код 12.0)	Муниципальное образование город Красноярск / муниципальное казенное учреждение города Красноярска «Управление дорог, инфраструктуры и благоустройства»	Собственность / Постоянное (бессрочное) пользование	14836
86	24:50:00000 00:396	Красноярский край, г. Красноярск, ул. Вокзальная	Земли населённых пунктов	размещение автомобильных дорог, их конструктивных элементов, дорожных сооружений при условии соответствия требованиям законодательства о безопасности движения	Муниципальное образование город Красноярск	Собственность	7678
87	24:50:20016 3:22	Красноярский край, г. Красноярск, ул. Вокзальная, 12	Земли населённых пунктов	Для использования в целях эксплуатации жилых домов	данные отсутствуют	данные отсутствуют	1668
88	24:50:02001 63:42	Красноярский край, г. Красноярск, Железнодорожный район, ул. Братьев Абалаковых, 2	Земли населённых пунктов	размещение многоэтажного многоквартирного жилого дома	данные отсутствуют	данные отсутствуют	4682
89	24:50:20016 3:317	Красноярский край, г. Красноярск, по ул. Братьев Абалаковых, 2	Земли населённых пунктов	размещение объектов благоустройства	данные отсутствуют	данные отсутствуют	2 086
90	24:50:20016 3:1	Красноярский край, г. Красноярск, ул. Профсоюзов, 17	Земли населённых пунктов	Для взимания налоговой платы	данные отсутствуют	данные отсутствуют	6 007

91	24:50:00000 00:798	Красноярский край, г. Красноярск, автодорога ул. Профсоюзов от ул. К. Маркса до ул. Бограда	Земли населённых пунктов	размещение автомобильных дорог, их конструктивных элементов, дорожных сооружений при условии соответствия требованиям законодательства о безопасности движения	Муниципальное образование город Красноярск / муниципальное казенное учреждение города Красноярска «Управление дорог, инфраструктуры и благоустройства»	Собственность / Постоянное (бессрочное) пользование	5 837
92	24:50:02001 70:197	Красноярский край, г. Красноярск, Железнодорожный район, ул. Профсоюзов	Земли населённых пунктов	обслуживание автотранспорта (код - 4.9)	Муниципальное образование город Красноярск / муниципальное казенное учреждение города Красноярска «Управление дорог, инфраструктуры и благоустройства»	Собственность / Постоянное (бессрочное) пользование	1299
93	24:50:00000 00:378	Красноярский край, г. Красноярск, ул. Красная Площадь	Земли населённых пунктов	Размещение автомобильных дорог, их конструктивных элементов, дорожных сооружений при условии соответствия требованиям законодательства о безопасности движения	Муниципальное образование город Красноярск / муниципальное казенное учреждение города Красноярска «Управление дорог, инфраструктуры и благоустройства»	Собственность / Постоянное (бессрочное) пользование	8759
94	24:50:20016 4:2	Красноярский край, г. Красноярск, Железнодорожный район, ул. Красная площадь - ул. Профсоюзов - ул. К. Маркса - ул. Робеспьера	Земли населённых пунктов	размещение скверов, парков, городских садов, бульваров, парков, набережных, пляжей, спортивных и игровых площадок, аттракционов, летних театров, концертных площадок	Муниципальное образование город Красноярск / муниципальное казенное учреждение города Красноярска «Управление дорог, инфраструктуры и благоустройства»	Собственность / Постоянное (бессрочное) пользование	17 249
95	24:50:00000 00:1189	Красноярский край, г. Красноярск, ул. Карла Маркса от ул. Вокзальная до ул. Робеспьера	Земли населённых пунктов	размещение автомобильных дорог, их конструктивных элементов, дорожных сооружений при условии соответствия требованиям законодательства о безопасности движения, временных объектов	Муниципальное образование город Красноярск / муниципальное казенное учреждение города Красноярска «Управление дорог, инфраструктуры и благоустройства»	Собственность / Постоянное (бессрочное) пользование	10364
96	24:50:00000 00:1438	Красноярский край,	Земли населённых	размещение автомобильных	Муниципальное образование город	Собственность / Постоянное	28311

		г. Красноярск, автодорога по ул. Робеспьера от ул. Богграда до ул. Республики	пунктов	дорог	Красноярск / муниципальное казенное учреждение города Красноярск «Управление дорог, инфраструктуры и благоустройства»	(бессрочное) пользование	
97	24:50:03002 87:400	Красноярский край, г. Красноярск, Центральный район, ул. Карла Маркса, 151	Земли населённых пунктов	отдых (рекреация) (код - 5.0), в части создания скверов и ухода за ними; развлекательные мероприятия (код - 4.8.1), в части размещения зданий и сооружений, предназначенных для размещения аттракционов и игровых площадок; площадки для занятий спортом (код - 5.1.3), в части размещения площадок для занятия спортом и физкультурой на открытом воздухе (физкультурные площадки, беговые дорожки)	Муниципальное образование город Красноярск / муниципальное казенное учреждение города Красноярск «Управление дорог, инфраструктуры и благоустройства»	Собственность / Постоянное (бессрочное) пользование	143 685
98	24:50:00000 00:252290	Красноярский край, г. Красноярск	Земли населённых пунктов	Земельные участки (территории) общего пользования	Муниципальное образование город Красноярск / Публичное акционерное общество «Межрегиональная распределительная сетевая компания Сибири»	Собственность / Постоянное (бессрочное) пользование	129510
99	24:50:03002 54:132	Красноярский край, г. Красноярск, ул. Карла Маркса, от ул. Робеспьера до ул. Конституции СССР	Земли населённых пунктов	Земельные участки (территории) общего пользования	Муниципальное образование город Красноярск / муниципальное казенное учреждение города Красноярск «Управление дорог, инфраструктуры и благоустройства»	Собственность / Постоянное (бессрочное) пользование	4846
100	24:50:30025 4:15	Красноярский край, г. Красноярск, напротив Центрального парк на площади Революции	Земли населённых пунктов	Земельные участки (территории) общего пользования	Муниципальное образование город Красноярск / муниципальное казенное учреждение города Красноярск	Собственность / Постоянное (бессрочное) пользование	32 219

101	24:50:00000 00:154045	Красноярский край, г. Красноярск, Восточный и Западный проезд от проспекта Мира до ул. К.Маркса, вдоль дома №6	Земли населённых пунктов	размещение автомобильных дорог, их конструктивных элементов, дорожных сооружений при условии соответствия требованиям законодательства о безопасности движения	Муниципальное образование город Красноярск	Собственность	1614
102	24:50:00000 00:363	Красноярский край, г. Красноярск, ул. Дзержинского, от пр. Мира до ул. К.Маркса	Земли населённых пунктов	размещение автомобильных дорог, их конструктивных элементов, дорожных сооружений при условии соответствия требованиям законодательства о безопасности движения	Муниципальное образование город Красноярск / муниципальное казенное учреждение города Красноярска «Управление дорог, инфраструктуры и благоустройства»	Собственность / Постоянное (бессрочное) пользование	4252
103	24:50:03002 56:23	Красноярский край, г. Красноярск, пр-кт Мира, 91	Земли населённых пунктов	в целях эксплуатации нежилого здания	Костина Светлана Петровна; Денин Сергей Иванович; Рудовский Олег Львович; Большанина Ирина Викторовна; Мкртчян Анна Евгеньевна; Шафран Валерий Анатольевич; Мкртчян Жан Агасович; Золотухина Мария Анатольевна; Общество с ограниченной ответственностью «Перспектива»; Костин Игорь Викторович	Аренда (в том числе, субаренда)	4137
104	24:50:30025 6:37	Красноярский край, г. Красноярск, Центральный район, пр-т Мира, 89	Земли населённых пунктов	занимаемого многоэтажным многоквартирным жилимым домом со встроенно- пристроенными нежилыми помещениями	данные отсутствуют	данные отсутствуют	572
105	24:50:03002 56:41	Красноярский край, г. Красноярск, Центральный район, пр-т Мира, 87	Земли населённых пунктов	размещение административных объектов, финансово- кредитных организаций, издательств, объектов торговли, (кроме рынков продовольственных и промышленных	РФ/-	Собственность / Постоянное (бессрочное) пользование	784

				товаров), общественного питания, а также объектов делового назначения, предпринимательской деятельности, не требующих установления санитарно-защитных зон			
106	24:50:00000 00:156662	Красноярский край, г. Красноярск, ул. Диктатуры Пролетариата от ул. Мира до ул. Карла Маркса	Земли населённых пунктов	размещение автомобильных дорог, их конструктивных элементов, дорожных сооружений при условии соответствия требованиям законодательства о безопасности движения, временных объектов	Муниципальное образование город Красноярск / муниципальное казенное учреждение города Красноярска «Управление дорог, инфраструктуры и благоустройства»	Собственность / Постоянное (бессрочное) пользование	3525
107	24:50:00000 00:1279	Красноярский край, г. Красноярск, пр. Мира	Земли населённых пунктов	размещение автомобильных дорог, их конструктивных элементов, дорожных сооружений при условии соответствия требованиям законодательства о безопасности движения, временных объектов	Муниципальное образование город Красноярск / муниципальное казенное учреждение города Красноярска «Управление дорог, инфраструктуры и благоустройства»	Собственность / Постоянное (бессрочное) пользование	90619
108	24:50:03002 44:42	Красноярский край, г. Красноярск, пр-кт Мира, 102"д"	Земли населённых пунктов	общественное питание	Грималюк Ольга Романовна	Собственность	426
109	24:50:03002 44:8	Красноярский край, г. Красноярск, пр-кт Мира, 102	Земли населённых пунктов	Для эксплуатации нежилого помещения	ООО «Артель старателей Ангара – Север»	Собственность	1609
110	24:50:00000 00:194906	Красноярский край, г. Красноярск, ул. Диктатуры Пролетариата от ул. Ленина до пр. Мира	Земли населённых пунктов	размещение автомобильных дорог, их конструктивных элементов, дорожных сооружений при условии соответствия требованиям законодательств о безопасности движения, временных объектов	Муниципальное образование город Красноярск / муниципальное казенное учреждение города Красноярска «Управление дорог, инфраструктуры и благоустройства»	Собственность / Постоянное (бессрочное) пользование	3035
111	24:50:00000 00:196312	Красноярский край,	Земли населённых	Земельные участки	Муниципальное образование город	Собственность / Постоянное	87651

		г. Красноярск, ул. Ленина	пунктов	(территории) общего пользования (код - 12.0)	Красноярск / муниципальное казенное учреждение города Красноярска «Управление дорог, инфраструктуры и благоустройства»	(бессрочное) пользование/се рвитут	
112	24:50:03002 47:8	Красноярский край, г. Красноярск, ул. Ленина, 71	Земли населённых пунктов	Рекламный щит	Муниципальное образование город Красноярск	Собственность	18
113	24:50:00000 00:152400	Красноярский край, г. Красноярск, ул. Перенсона от ул. Ленина до пр. Мира	Земли населённых пунктов	размещение автомобильных дорог, их конструктивных элементов, дорожных сооружений при условии соответствия требованиям законодательства о безопасности движения	Муниципальное образование город Красноярск / муниципальное казенное учреждение города Красноярска «Управление дорог, инфраструктуры и благоустройства»	Собственность / Постоянное (бессрочное) пользование	3592
114	24:50:30024 7:18	Красноярский край, г. Красноярск, пр-кт Мира, 82а	Земли населённых пунктов	Фонтан	данные отсутствуют	данные отсутствуют	313
115	24:50:03002 47:4	Красноярский край, г. Красноярск, пр-кт Мира, 82	Земли населённых пунктов	Занимаемый комплексом зданий университета	РОССИЯ / Федеральное государственное бюджетное образовательное учреждение высшего образования «Сибирский государственный университет науки и технологий имени академика М.Ф. Решетнева»	Собственность / Постоянное (бессрочное) пользование	30267
116	24:50:03002 47:14	Красноярский край, г. Красноярск, Центральный район, пр-т Мира - ул. Вейнбаума	Земли населённых пунктов	размещение объектов торговли	данные отсутствуют / Прус Андрей Юрьевич; Карташев Денис Евгеньевич; Михайлов Евгений Николаевич; Ахрамович Олег Леонидович; Копшманов Сергей Андреевич; Гришко Владимир Николаевич	Собственность / Аренда (в том числе, субаренда)	1929
117	24:50:00000 00:313	Красноярский край, г. Красноярск, ул. Вейнбаума от ул. Ленина до пр. Мира	Земли населённых пунктов	размещение автомобильных дорог, их конструктивных элементов, дорожных сооружений при условии соответствия требованиям законодательства о безопасности движения	Муниципальное образование город Красноярск / муниципальное казенное учреждение города Красноярска «Управление дорог, инфраструктуры и благоустройства»	Собственность / Постоянное (бессрочное) пользование/се рвитут	3 487

118	24:50:03002 47:11	Красноярский край, г. Красноярск, пр-кт Мира, 82	Земли населённых пунктов	Рекламный щит	Муниципальное образование город Красноярск	Собственность	2
119	24:50:03002 47:7	Красноярский край, г. Красноярск, ул. Вейнбаума - пр-кт Мира	Земли населённых пунктов	Рекламный щит	Муниципальное образование город Красноярск	Собственность	2
120	24:50:00000 00:346695	Красноярский край, г. Красноярск, Центральный район, ул. Перенсона от пр-кта Мира до ул. Карла Маркса	Земли населённых пунктов	улично- дорожная сеть (код 12.0.1)	муниципальное казенное учреждение города Красноярска «Управление дорог, инфраструктуры и благоустройства»	Постоянное (бессрочное) пользование/сервитут	3687
121	24:50:30025 9:7	Красноярский край, г. Красноярск, ул. Перенсона, дом 20	Земли населённых пунктов	Для взимания налоговой платы	Муниципальное образование город Красноярск	Собственность	2108
122	24:50:03002 59:50	Красноярский край, г. Красноярск, пр-кт Мира, 67	Земли населённых пунктов	Занимаемый нежилым зданием	Муниципальное образование город Красноярск	Собственность	573
123	24:50:03002 59:52	Красноярский край, г. Красноярск, пр-кт Мира, 67	Земли населённых пунктов	В целях эксплуатации нежилого здания	Общественно-государственное объединение "Всероссийское физкультурно-спортивное общество «Динамо»	Аренда (в том числе, субаренда)	1068
124	24:50:03002 59:53	Красноярский край, г. Красноярск, пр-кт Мира, 65; пр-кт Мира, 65»А».	Земли населённых пунктов	размещение многоэтажных многоквартирных жилых домов	данные отсутствуют	данные отсутствуют	4017
125	24:50:03002 59:28	Красноярский край, г. Красноярск, пр-кт Мира, 63; пр-кт Мира, 63, строение 1	Земли населённых пунктов	Администрация района, города, края	Красноярский край	Собственность / Постоянное (бессрочное) пользование	1562
126	24:50:03002 59:116	Красноярский край, г. Красноярск, Центральный район, просп. Мира, 63	Земли населённых пунктов	размещение административных объектов	РОССИЯ / Межрегиональное территориальное управление Федерального агентства по управлению государственным имуществом в Красноярском крае, Республике Хакасия и Республике Тыва	Собственность / Постоянное (бессрочное) пользование	600
127	24:50:30025 9:188	Красноярский край, г. Красноярск, по пр-кт Мира, 63 (у Администрации Центрального района)	Земли населённых пунктов	размещение парков, скверов, бульваров	Муниципальное образование город Красноярск	Собственность	464

128	24:50:30025 9:27	Красноярский край, г. Красноярск, Центральный район, пр-кт Мира, район дома 61	Земли населённых пунктов	В целях эксплуатации нежилого здания ТП-152	данные отсутствуют	данные отсутствуют	71
129	24:50:03002 49:81	Красноярский край, г. Красноярск, пр-кт Мира, 46	Земли населённых пунктов	В целях эксплуатации нежилого здания	Субъект Российской Федерации - Красноярский край/Краевое государственное бюджетное учреждение здравоохранения «Красноярская межрайонная поликлиника №5»	Собственность / Постоянное (бессрочное) пользование	1617
130	24:50:00000 00:189674	Красноярский край, г. Красноярск, на пересечении пр-кта Мира и ул. Парижской Коммуны	Земли населённых пунктов	размещение объектов благоустройства	Муниципальное образование город Красноярск	Собственность	2252
131	24:50:00000 00:190935	Красноярский край, г. Красноярск, Центральный район, ул. Парижской Коммуны, от ул.Дубровинского до ул. Конституции СССР	Земли населённых пунктов	Земельные участки (территории) общего пользования	Муниципальное образование город Красноярск / муниципальное казенное учреждение города Красноярска «Управление дорог, инфраструктуры и благоустройства»	Собственность / Постоянное (бессрочное) пользование	23170
132	24:50:00000 00:407	Красноярский край, г. Красноярск, ул. Парижской Коммуны от пр. Мира до ул. К.Маркса	Земли населённых пунктов	размещение автомобильных дорог, их конструктивных элементов, дорожных сооружений при условии соответствия требованиям законодательства о безопасности движения	Муниципальное казенное учреждение города Красноярска «Управление дорог, инфраструктуры и благоустройства»	Собственность / Постоянное (бессрочное) пользование	3899
133	24:50:03002 49:88	Красноярский край, г. Красноярск, пр-кт Мира, 44	Земли населённых пунктов	в целях эксплуатации нежилого здания	Сведения отсутствуют	Сведения отсутствуют	1190
134	24:50:03002 89:96	Красноярский край, г. Красноярск, ул. Конституции СССР	Земли населённых пунктов	Занимаемый зданием краевого Дворца пионеров и школьников	Муниципальное образование город Красноярск	Собственность / Постоянное (бессрочное) пользование	40214
135	24:50:03002 89:239	Красноярский край, г. Красноярск, ул Конституции СССР	Земли населённых пунктов	общее пользование территории (код – 12.0)	Муниципальное образование город Красноярск	Собственность	30187
136	24:50:00000 00:346548	Красноярский край, г. Красноярск, Советский район, ул. Дубенского	Земли населённых пунктов	улично-дорожная сеть (код 12.0.1)	Муниципальное казенное учреждение города Красноярска «Управление дорог,	Собственность / Постоянное (бессрочное) пользование	46578

					инфраструктуры и благоустройства»		
137	24:50:00000 00:156287	Красноярский край, г. Красноярск, ул. Белинского от ул. Партизана Железняк до моста через р. Кача	Земли населённых пунктов	размещение автомобильных дорог, их конструктивных элементов, дорожных сооружений при условии соответствия требованиям законодательства о безопасности движения, временных объектов	Муниципальное казенное учреждение города Красноярска «Управление дорог, инфраструктуры и благоустройства»	Собственность / Постоянное (бессрочное) пользование	76895
138	24:50:03002 89:14	Красноярский край, г. Красноярск, по ул. Дубенского в Центральном районе	Земли населённых пунктов	Для строительства автозаправочной станции	Муниципальное образование город Красноярск	Собственность	800
139	24:50:03002 89:13	Красноярский край, г. Красноярск	Земли населённых пунктов	Рекламный щит	Муниципальное образование город Красноярск	Собственность	18
140	24:50:00000 00:153741	Красноярский край, г. Красноярск, ул. Игарская, ул. Белинского	Земли населённых пунктов	место размещения инженерного обеспечения (наружные сети электроснабжения), участок № 2	Общество с ограниченной ответственностью «Архитектоника»	Аренда (в том числе, субаренда)	818
141	24:50:00000 00:260	Красноярский край, г. Красноярск, ул. Белинского	Земли населённых пунктов	Место размещения подземного пешеходного перехода	данные отсутствуют	данные отсутствуют	2231
142	24:50:00000 00:193194	Красноярский край, г. Красноярск, Центральный район, по ул. Белинского в районе ул. Ленина (мост р. Кача по ул. Просвещения)	Земли населённых пунктов	размещение объектов инженерной инфраструктуры и линейных объектов	данные отсутствуют	данные отсутствуют	1234
143	24:50:04001 44:88	Красноярский край, г. Красноярск, ул. Белинского	Земли населённых пунктов	место размещения инженерных сетей и коммуникаций, объектов благоустройства	данные отсутствуют	данные отсутствуют	5395
144	24:50:04001 44:53	Красноярский край, г. Красноярск, ул. Островная, дом 12	Земли населённых пунктов	Для индивидуального жилищного строительства и эксплуатации	данные отсутствуют	Собственность	564

145	24:50:04001 47:26	Красноярский край, г. Красноярск, ул. Белинского	Земли населённых пунктов	Место размещения торгово-развлекательного комплекса	Общество с ограниченной ответственностью Управляющая компания «Развитие»/ООО «Объединенные Торговые Центры Регионов», Паевой инвестиционный фонд недвижимости «Закрытый паевой инвестиционный фонд недвижимости «Достижение»; Клименко Олег Дмитриевич; Акционерное общество «АЛЬФА-БАНК», ООО «Алькор и Ко Клименко Татьяна Владимировна; ООО «ЕДИ», ООО «Эльго2, Шагиахметов Виктор Салимович; ООО «ЛОТОС-ВОЛГА»	Доверительное управление/аренда	49525
146	24:50:00000 00:153738	Красноярский край, г. Красноярск, Советский район, ул. Белинского	Земли населённых пунктов	место размещения инженерного обеспечения (наружные сети электроснабжения), участок № 3	данные отсутствуют	данные отсутствуют	597
147	24:50:01001 76:2091	Красноярский край, г. Красноярск, ул. Карбышева, №3, строение №39, бокс №13	Земли населённых пунктов	объекты гаражного назначения (код - 2.7.1)	Бодрикова Виктория Сергеевна	Собственность	58
148	24:50:00000 00:341697	Красноярский край, г. Красноярск, автодорога по ул. Пролетарской	Земли населённых пунктов	земельные участки (территории) общего пользования (код - 12.0)	Муниципальное образование город Красноярск / муниципальное казенное учреждение города Красноярска «Управление дорог, инфраструктуры и благоустройства»	Собственность / Постоянное (бессрочное) пользование	13647
149	24:50:04001 43:334	Красноярский край, г. Красноярск, ул. Белинского, 1	Земли населённых пунктов	размещение многоэтажного многоквартирного жилого дома	Путинцева Светлана Федоровна,	Общая долевая собственность	9230
150	24:50:03002 44:197	Красноярский край, г. Красноярск, пр-кт Мира, в границах земельного участка расположен объект недвижимости по адресу: г. Красноярск,	Земли населённых пунктов	размещение многоэтажных многоквартирных жилых домов	данные отсутствуют	данные отсутствуют	5983

		пр-кт Мира, 104, ул. Ленина, 119					
151	24:50:00000 00:358	Красноярский край, г. Красноярск, ул. Дзержинского, от ул. Ленина до пр-кт Мира	Земли населённых пунктов	размещение автомобильных дорог, их конструктивных элементов, дорожных сооружений при условии соответствия требованиям законодательства о безопасности движения	Муниципальное образование город Красноярск / муниципальное казенное учреждение города Красноярска «Управление дорог, инфраструктуры и благоустройства»	Собственность / Постоянное (бессрочное) пользование	3893
152	24:50:00000 00:332568	Красноярский край, г. Красноярск, Октябрьский район, около территории СтройСпецМонтаж с южной стороны ул. Высотная, 4д	Земли населённых пунктов	для строительства нежилых зданий	Зырянский Юрий Витальевич	Собственность	25742
153	24:50:00000 00:332645	Красноярский край, г. Красноярск, соор.	Земли населённых пунктов	Коммунальное обслуживание (код 3.1)	Публичное акционерное общество «Межрегиональная распределительная сетевая компания Сибири»	Сервитут	871
154	24:50:00000 00:341616	Красноярский край, автодорога по ул. Академика Киренского от пр-та Октябрьского до ул. С. Ковалевской	Земли населённых пунктов	общее пользование территории (код - 12.0)	Муниципальное образование город Красноярск / муниципальное казенное учреждение города Красноярска «Управление дорог, инфраструктуры и благоустройства»	Собственность / Постоянное (бессрочное) пользование	50290
155	24:50:00000 00:381	Красноярский край, г. Красноярск, пер. Телевизорный от ул. Высотной до ж/д путей	Земли населённых пунктов	размещение автомобильных дорог, их конструктивных элементов, дорожных сооружений при условии соответствия требованиям законодательства о безопасности движения	Муниципальное образование город Красноярск / Муниципальное казенное учреждение города Красноярска «Управление дорог, инфраструктуры и благоустройства»	Собственность / Постоянное (бессрочное) пользование	22771
156	24:50:01001 76:1319	Красноярский край, г. Красноярск, Октябрьский район, в Октябрьском районе, восточнее мкр. №2 в низине вдоль железнодорожной ветки на телевизорный завод	Земли населённых пунктов	размещение гаражей для личного автотранспорта граждан	Пузыр Анатолий Веремеевич/ Цепенко Людмила Алексеевна	Аренда (в том числе, субаренда)	14901

157	24:50:01001 76:1328	Красноярский край, г. Красноярск, Октябрьский район, ул. Карбышева, 3	Земли населённых пунктов	Для размещения индивидуальных гаражей	Подгорная Людмила Ивановна; Шимель Владимир Николаевич; Арсфьев Валентин Иванович; Третьяков Михаил Федорович; Бороздов Борис Ефимович	Аренда (в том числе, субаренда)	3492
158	24:50:01001 76:2026	Красноярский край, г. Красноярск, ул. Карбышева, 3	Земли населённых пунктов	объекты гаражного назначения (код - 2.7.1)	данные отсутствуют	данные отсутствуют	24
159	24:50:01002 19:1895	Красноярский край, г. Красноярск, Октябрьский район, пер. Телевизорный, 3г, строен. 2, бокс 26	Земли населённых пунктов	объекты гаражного назначения (код - 2.7.1)	Мукомолова Александра Ильинична	собственность	108
160	24:50:01002 19:1901	Красноярский край, г. Красноярск, пер. Телевизорный	Земли населённых пунктов	деловое управление (код - 4.1)	Пивень Алина Сергеевна, ООО «Городская реклама», Чернов Павел Петрович, Пикулев Евгений Михайлович, Кузнецов Валерий Анатольевич, Общество с ограниченной ответственностью «ИльКат», Непомнящий Константин Александрович, Тряскин Олег Сергеевич	Долевая собственность	706
161	24:50:01002 19:1929	Красноярский край, г. Красноярск, ул. Высотная, 12, бокс 109	Земли населённых пунктов	хранение автотранспорта (код-2.7.1)	Муниципальное образование город Красноярск	собственность	20
162	24:50:01002 19:1930	Красноярский край, г. Красноярск, ул. Высотная, 12, бокс 45	Земли населённых пунктов	хранение автотранспорта (код-2.7.1)	Попов Максим Геннадьевич	собственность	20
163	24:50:01002 19:1931	Красноярский край, г. Красноярск, ул. Высотная, 12, бокс 59	Земли населённых пунктов	хранение автотранспорта (код-2.7.1)	Муниципальное образование город Красноярск	собственность	21
164	24:50:01002 19:1932	Красноярский край, г. Красноярск, ул. Высотная, 12, бокс 60	Земли населённых пунктов	хранение автотранспорта (код-2.7.1)	Русначенко Иван Иванович	собственность	20
165	24:50:01002 19:58	Красноярский край, г. Красноярск, пер. Телевизорный, 16	Земли населённых пунктов	размещение промышленных, коммунальных и складских объектов IV-V классов вредности	Тряскин Олег Сергеевич	собственность	5749

166	24:50:01002 19:59	Красноярский край, г.Красноярск, пер.Телевизорный, 16	Земли населённых пунктов	размещение промышленных, коммунальных и складских объектов IV-V классов вредности	Тряскин Олег Сергеевич	собственность	6965
167	24:50:01002 19:6	Красноярский край, г.Красноярск, Октябрьский район, пер. Телевизорный, 3	Земли населённых пунктов	Фактически занимаемая территория с существующими строениями	Муниципальное образование город Красноярск / Муниципальное предприятие города Красноярска «Городской транспорт»	Собственность / Аренда (в том числе, субаренда)	39079
168	24:50:01002 19:924	Красноярский край, г.Красноярск, Октябрьский район, ул. Высотная, на земельном участке расположены сооружения по адресу: Красноярский край, г. Красноярск, ул. Высотная, 12	Земли населённых пунктов	Для строительства 128 гаражей боксового типа	Муниципальное образование город Красноярск / Русначенко, Иван Иванович; Кириенко Владимир Гаврилович; Полежаев Константин Владимирович; Иваненко Сергей Юрьевич ; Гедич Андрей Владимирович; Суляренко Виктор Владимирович; Михайлов Алексей Николаевич ; Попов Игорь Викторович; Кушникова Ирина Владимировна; Дроздович Казимир Михайлович; Коршунов Михаил Михайлович; Сидорова Ольга Юрьевна; Кузнецова Светлана Алексеевна; Ромасенко Надежда Дмитриевна; Есентимирова Раиса Николаевна; Гаранина Елена Ивановна ; Коваленко Александр Николаевич; Люфт Александр Юрьевич; Шимолина Евгения Николаевна; Зиборев Дмитрий Юрьевич; Павлов Алексей Васильевич; Михеева Любовь Ефремовна	Собственность / Аренда (в том числе, субаренда)	6616
169	24:50:01002 19:972	Красноярский край, г. Красноярск, пер. Телевизорный	Земли населённых пунктов	Занимаемый складской базой	Чернов Павел Петрович	Собственность	369

170	24:50:01002 19:979	Российская федерация, Красноярский край, городской округ Красноярск, ул. Высотная, земельный участок 4/11	Земли населённых пунктов	размещение открытых площадок для временной парковки автотранспорта, открытых стоянок, связанных с объектами расположенным и в зоне производственных предприятий IV-V	Виштунц Владимир Ваноевич	Собственность	685
171	24:50:01002 19:982	Красноярский край, г. Красноярск, около территории СтройСпецМонтаж с южной стороны в Октябрьском районе, ул. Высотная, 4Г	Земли населённых пунктов	для строительства типовых капитальных гаражей боксового типа для размещения личного автотранспорта и сельхозтехники за работниками СУ-8 Красноярскпромстрой	данные отсутствуют	данные отсутствуют	680
172	24:50:01002 19:1976	Красноярский край, г. Красноярск, ул. Высотная, 12, бокс 58	Земли населённых пунктов	хранение автотранспорта (код-2.7.1)	данные отсутствуют	Собственность публично-правовых образований	21
173	24:50:01002 19:1975	Красноярский край, г. Красноярск, ул. Высотная, 12, бокс № 57	Земли населённых пунктов	хранение автотранспорта (код-2.7.1)	данные отсутствуют	Собственность публично-правовых образований	21
174	24:50:01002 33:75	Красноярский край, г. Красноярск, ул. Высотная, 2л	Земли населённых пунктов	Под иными объектами специального назначения	Общество с ограниченной ответственностью Производственно-инвестиционная компания «РифМед»	Собственность	1720
175	24:50:01002 82:48	Красноярский край, г. Красноярск, Октябрьский район	Земли населённых пунктов	Для размещения автомобильных дорог и их конструктивных элементов	Муниципальное образование - город Красноярск Красноярского края	Собственность	3
176	24:50:01002 84:3	Красноярский край, г. Красноярск, ул. Копылова, з/у 126	Земли населённых пунктов	Земельные участки (территории) общего пользования	Муниципальное образование - город Красноярск Красноярского края	Собственность	947
177	24:50:01002 85:11	Красноярский край, г. Красноярск, ул. Пролетарская, 123	Земли населённых пунктов	индивидуальное жилое строительство и эксплуатация	Бондаренко Сергей Владимирович	Собственность	600
178	24:50:01002 85:2	Красноярский край, г. Красноярск, Октябрьский район, ул. Смирнова / ул. Киренского, 5 / 100	Земли населённых пунктов	Земельные участки (территории) общего пользования	Муниципальное образование - город Красноярск Красноярского края	Собственность	327

179	24:50:01002 85:20	Красноярский край, г. Красноярск, ул. Копылова, 142 2	Земли населённых пунктов	сведения отсутствуют	Муниципальное образование - город Красноярск Красноярского края	Собственность	315
180	24:50:01002 85:24	Красноярский край, г. Красноярск, ул. Копылова, 142 1	Земли населённых пунктов	земельные участки (территории) общего пользования	Муниципальное образование - город Красноярск Красноярского края	Собственность	305
181	24:50:01002 85:29	Красноярский край, г. Красноярск, ул. Киренского, 102	Земли населённых пунктов	земельные участки (территории) общего пользования	Муниципальное образование - город Красноярск Красноярского края	Собственность	609
182	24:50:01002 85:3	Красноярский край, г. Красноярск, ул. Киренского, 98	Земли населённых пунктов	земельные участки (территории) общего пользования	Муниципальное образование - город Красноярск Красноярского края	Собственность	577
183	24:50:01002 85:31	Красноярский край, г. Красноярск, Октябрьский район, ул. Пролетарская, 121	Земли населённых пунктов	размещение одноэтажного многоквартирного жилого дома	Джвбенава Спартак Сергеевич	Долевая собственность	613
184	24:50:01002 85:6	Российская Федерация, Красноярский край, г. Красноярск, Октябрьский р-он, ул. Пролетарская-Партизанская, 115/43	Земли населённых пунктов	Земельные участки (территории) общего пользования	Муниципальное образование - город Красноярск Красноярского края	Собственность	857
185	24:50:01002 85:7	Красноярский край, г. Красноярск, ул. Пролетарская, дом 117 "А"	Земли населённых пунктов	данные отсутствуют	Муниципальное образование - город Красноярск Красноярского края	Собственность	416
186	24:50:01002 85:81	Красноярский край, г. Красноярск, пер. Юры Смирнова, № 3	Земли населённых пунктов	данные отсутствуют	Муниципальное образование - город Красноярск Красноярского края	Собственность	359
187	24:50:02001 47:351	Красноярский край, г. Красноярск, ул. Ладо Кецховели	Земли населённых пунктов	коммунальное обслуживание (код- 3.1)	Муниципальное образование город Красноярск	Собственность	18966
188	24:50:02001 47:352	Красноярский край, г. Красноярск, ул. Ладо Кецховели, д. 18а	Земли населённых пунктов	коммунальное обслуживание (код- 3.1)	Муниципальное образование город Красноярск	Собственность	6230
189	24:50:02001 63:317	Красноярский край, г. Красноярск, по ул. Братьев Абалаковых, 2	Земли населённых пунктов	Под иными объектами специального назначения	Муниципальное образование город Красноярск	Собственность	2086
190	24:50:02001 64:2	Красноярский край, г. Красноярск, Железнодорожный район, ул. Красная площадь -	Земли населённых пунктов	Для размещения объектов, характерных для населённых пунктов	Муниципальное образование город Красноярск / Муниципальное автономное учреждение «Красноярский	Собственность / Постоянное (бессрочное) пользование	22088

		ул. Профсоюзов - ул. К. Маркса - ул. Робеспьера			городской парк»		
191	24:50:02001 70:17	Красноярский край, г. Красноярск, ул. Богграда, 138	Земли населённых пунктов	Для эксплуатации нежилого здания	Общество с ограниченной ответственностью «Динор»	Собственность	823
192	24:50:02001 71:1510	Красноярский край, г. Красноярск, Железнодорожный район, ул. 30 Июля, 1г	Земли населённых пунктов	автомобильный транспорт (код- 7.2)	Муниципальное образование город Красноярск / Муниципальное предприятие города Красноярска «Городской транспорт»	Собственность / Аренда (в том числе, субаренда)	3385
193	24:50:03002 47:18	Красноярский край, г. Красноярск, пр- кт Мира, 82а	Земли населённых пунктов	Фонтан	данные отсутствуют	данные отсутствуют	313
194	24:50:03002 50:847	Красноярский край, г. Красноярск, по пр-кту Мира, 36 (у банка "Транскредитбанк")	Земли населённых пунктов	Для общего пользования (уличная сеть)	Муниципальное образование город Красноярск	Собственность	371
195	24:50:03002 54:15	Красноярский край, г. Красноярск, напротив Центрального парк на площади Революции	Земли населённых пунктов	Земельные участки (территории) общего пользования (код - 12.0)	Муниципальное образование город Красноярск / Муниципальное автономное учреждение «Красноярский городской парк»	Собственность / Постоянное (бессрочное) пользование	32219
196	24:50:03002 59:188	Красноярский край, г. Красноярск, по пр-кту Мира, 63 (у Администрации Центрального района)	Земли населённых пунктов	Для размещения скверов, парков, городских садов	Муниципальное образование город Красноярск	Собственность	464
197	24:50:03002 59:199	Красноярский край, г. Красноярск, ул. Вейнбаума, 15 (Участок 1)	Земли населённых пунктов	Для размещения административн ых зданий	Гуриев Данил Владимирович	Собственность	3400
198	24:50:03002 59:27	Красноярский край, г. Красноярск, Центральный район, пр-кт Мира, район дома 61	Земли населённых пунктов	В целях эксплуатации нежилого здания ТП-152	Публичное акционерное общество "Межрегиональная распределительная сетевая компания Сибири"	Сервитут	71
199	24:50:03002 87:113	Красноярский край, г. Красноярск, Центральный район, ул. Карла Маркса, 151	Земли населённых пунктов	Под иными объектами специального назначения	Муниципальное образование город Красноярск / Кашавцев Сергей Леонидович; Закрытое акционерное общество «Центральный парк», Попов Вадим Николаевич	Собственность / Аренда (в том числе, субаренда)	143634
200	24:50:03002 89:95	Красноярский край, г. Красноярск,	Земли населённых пунктов	Для размещения объектов культуры	данные отсутствуют	данные отсутствуют	14350

214	24:50:01002 19:1982	Красноярский край, г. Красноярск, ул. Высотная, 12, бокс 124	Земли населённых пунктов	хранение автотранспорта (код-2.7.1)	данные отсутствуют	Собственность публично-правовых образований	21
215	24:50:01002 19:1984	Красноярский край, г. Красноярск, ул. Высотная, 12, бокс 116	Земли населённых пунктов	хранение автотранспорта (код-2.7.1)	данные отсутствуют	Собственность публично-правовых образований	21
216	24:50:01002 19:1985	Красноярский край, г. Красноярск, ул. Высотная, 12, бокс 117	Земли населённых пунктов	хранение автотранспорта (код-2.7.1)	данные отсутствуют	Собственность публично-правовых образований	21
217	24:50:01002 19:1933	Красноярский край, г. Красноярск, ул. Высотная, 12, бокс 43	Земли населённых пунктов	хранение автотранспорта (код-2.7.1)	данные отсутствуют	Собственность публично-правовых образований	20
218	24:50:02001 32:1693	Красноярский край, г. Красноярск, Железнодорожный район, в районе нежилого здания по ул. Богграда, 144а	Земли населённых пунктов	проведение научных исследований (код - 3.9.2), в части размещения зданий и сооружений, предназначенных для проведения научных изысканий, исследований и разработок (научно-исследовательские и проектные институты, научные центры); обеспечение внутреннего правопорядка (код - 8.3), в части размещения объектов капитального строительства, необходимых для подготовки и поддержания в готовности органов внутренних дел, Росгвардии и спасательных служб, в которых существует военизированная служба; социальное обслуживание (код - 3.2); бытовое обслуживание (код - 3.3);	Муниципальное автономное учреждение «Красноярский городской парк»	Постоянное (бессрочное) пользование	2601

				<p> амбулаторно-поликлиническое обслуживание (код - 3.4.1), в части размещения объектов капитального строительства, предназначенных для оказания гражданам амбулаторно-поликлинической медицинской помощи (поликлиники, фельдшерские пункты); культурное развитие (код - 3.6); деловое управление (код - 4.1); общественное управление (код - 3.8); амбулаторное ветеринарное обслуживание (код - 3.10.1); приюты для животных (код - 3.10.2), в части размещения объектов капитального строительства, предназначенных для оказания ветеринарных услуг в стационаре; магазины (код - 4.4); банковская и страховая деятельность (код - 4.5); общественное питание (код - 4.6); гостиничное обслуживание (код - 4.7); обеспечение занятий спортом в помещениях (код - 5.1.2), в части размещения спортивных клубов, спортивных залов, бассейнов в зданиях и сооружениях; объекты торговли </p>			
--	--	--	--	--	--	--	--

				<p>(торговые центры, торгово-развлекательные центры (комплексы) (код - 4.2); рынки (код - 4.3), за исключением оптовых; развлекательные мероприятия (код - 4.8.1), в части размещения зданий и сооружений, предназначенных для размещения дискотек и танцевальных площадок, ночных клубов, аквапарков, боулинга, аттракционов, игровых площадок; предоставление коммунальных услуг (код - 3.1.1), за исключением размещения стоянок, гаражей и мастерских для обслуживания уборочной и аварийной техники, сооружений, необходимых для сбора и плавки снега; административные здания организаций, обеспечивающих предоставление коммунальных услуг (код - 3.1.2); хранение автотранспорта (код - 2.7.1), в части размещения подземных гаражей; автомобильные мойки (код - 4.9.1.3); ремонт автомобилей (код - 4.9.1.4); служебные гаражи (код - 4.9); отдых</p>			
--	--	--	--	--	--	--	--

				(рекреация) (код - 5.0), в части создания скверов и ухода за ними			
219	24:50:01001 74:3695	Красноярский край, г. Красноярск, ул. Карбышева	Земли населённых пунктов	склады (код - 6.9), в части размещения сооружений, имеющих назначение по временному хранению, распределению и перевалке грузов (за исключением хранения стратегических запасов), не являющихся частями производственных комплексов, на которых был создан груз: промышленные базы, склады, погрузочные терминалы	ООО «ТехноСтрой»/ООО «ОПТТОРГ»	данные отсутствуют/аренда	1025
220	24:50:01001 75:236	Красноярский край, г. Красноярск, ул. Телевизорная 17	Земли населённых пунктов	Для размещения производственных и административных зданий, сооружений и обслуживающих их объектов	РФ/Федеральное государственное казенное учреждение «Сибирское территориальное управление имущественных отношений» Министерства обороны Российской Федерации	Собственность/ Постоянное (бессрочное) пользование	20904
221	24:50:02001 96:2977	Красноярский край, г. Красноярск, ул. Профсоюзов	Земли населённых пунктов	автомобильный транспорт (код - 7.2); земельные участки (территории) общего пользования (код - 12.0); коммунальное обслуживание (код - 3.1); объекты гаражного назначения (код - 2.7.1).	ООО «Новоостровский»/ Акционерное общество «Енисейская территориальная генерирующая компания (ТГК-13)»	Собственность/ Сервитут	41827
222	24:50:02001 32:5	Красноярский край, г. Красноярск, ул. Богграда, 144-а.	Земли населённых пунктов	Для взимания налоговой платы за землю	ООО «Сибирская генерирующая компания»/ ООО «Межрегиональная распределительная сетевая компания Сибири»	Общая долевая собственность	8613
223	24:50:02001 70:198	Красноярский край, г. Красноярск,	Земли населённых пунктов	хранение автотранспорта (код - 2.7.1)	Муниципальное автономное учреждение	Постоянное (бессрочное) пользование	4237

		Железнодорожный район, в районе нежилого здания по ул. Богграда, 134			«Красноярский городской парк»		
224	24:50:02001 63:22	Красноярский край, г. Красноярск, ул. Вокзальная, 12.	Земли населённых пунктов	Для использования в целях эксплуатации жилых домов	Сведения отсутствуют	Сведения отсутствуют	1668
225	24:50:20016 3:42	Красноярский край, г. Красноярск, Железнодорожный район, ул. Братьев Абалаковых, 2	Земли населённых пунктов	размещение многоэтажного многоквартирного жилого дома	Сведения отсутствуют	Сведения отсутствуют	4682
226	24:50:03002 56:37	Красноярский край, г. Красноярск, Центральный район, пр-т Мира, 89	Земли населённых пунктов	занимаемого многоэтажным многоквартирным жилым домом со встроенно-пристроенными нежилыми помещениями	Сведения отсутствуют	Общая долевая собственность	572
227	24:50:03002 47:4	Красноярский край, г. Красноярск, пр-кт Мира, 82	Земли населённых пунктов	Занимаемый комплексом зданий университета	РФ/Федеральное государственное бюджетное образовательное учреждение высшего образования «Сибирский государственный университет науки и технологий имени академика М.Ф. Решетнева»	Собственность/ Постоянное (бессрочное) пользование	30267
228	24:50:30025 9:199	Красноярский край, г. Красноярск, ул. Вейнбаума, 15 (Участок 1)	Земли населённых пунктов	Размещение административных объектов	Гуриев Данил Владимирович	Собственность	3400
229	24:50:03002 44:24	Красноярский край, г. Красноярск, ул. Ленина, 117, стр. 1, 2	Земли населённых пунктов	В целях эксплуатации нежилых зданий	РФ/Федеральное государственное образовательное учреждение высшего профессионального образования «Красноярский государственный аграрный университет»	Собственность/ Постоянное (бессрочное) пользование	3965

2.2.4. Перечень кадастровых номеров существующих земельных участков, на которых Объект может быть размещен на условиях сервитута, публичного сервитута

Размещение Объекта на условиях сервитута, публичного сервитута не предусмотрено.

2.3. Перечень координат характерных точек образуемых земельных участков

Координаты характерных точек установлены в соответствии с системой координат, используемой для ведения Единого государственного реестра недвижимости.

№ п/п	Координаты	
	X	Y
Условный номер образуемого земельного участка 1-1		
1	634451,06	93332,81
2	634459,29	93321,04
3	634461,46	93322,61
1	634451,06	93332,81
Условный номер образуемого земельного участка 1-2		
1	634423,32	93364,75
2	634379,30	93415,46
3	634355,22	93439,82
4	634325,98	93462,21
5	634305,37	93473,84
6	634279,65	93486,01
7	634253,59	93493,71
8	634231,92	93498,75
9	634203,34	93501,69
10	634167,92	93500,57
11	634137,83	93497,18
12	634141,55	93496,94
13	634201,36	93493,39
14	634221,75	93491,33
15	634230,27	93489,93
16	634240,14	93488,21
17	634249,69	93486,27
18	634260,20	93483,42
19	634276,76	93478,28
20	634293,05	93471,82
21	634306,98	93465,35
22	634319,92	93458,43
23	634336,10	93447,71
24	634353,81	93435,07
25	634369,77	93419,01
26	634391,18	93395,15
27	634419,76	93361,39
28	634454,70	93317,72
29	634459,29	93321,04
30	634451,06	93332,81
31	634423,48	93364,50
1	634423,32	93364,75
Условный номер образуемого земельного участка 1-3		
1	634419,76	93361,39
2	634391,18	93395,15
3	634369,77	93419,01
4	634353,81	93435,07
5	634336,10	93447,71
6	634319,92	93458,43
7	634306,98	93465,35
8	634293,05	93471,82
9	634276,76	93478,28
10	634260,20	93483,42
11	634249,69	93486,27

№ п/п	Координаты	
	X	Y
12	634240,14	93488,21
13	634230,27	93489,93
14	634221,75	93491,33
15	634201,36	93493,39
16	634141,55	93496,94
17	634137,83	93497,18
18	634131,85	93496,51
19	634045,18	93493,23
20	633965,06	93510,82
21	633977,23	93503,18
22	634003,12	93494,56
23	634077,35	93491,45
24	634152,55	93489,19
25	634172,87	93485,09
26	634191,98	93485,69
27	634192,36	93487,70
28	634201,32	93485,99
29	634205,62	93486,13
30	634234,21	93483,19
31	634255,88	93478,15
32	634281,93	93470,45
33	634307,66	93458,28
34	634328,27	93446,65
35	634357,51	93424,25
36	634381,58	93399,89
37	634453,62	93316,94
38	634454,70	93317,72
1	634419,76	93361,39
Условный номер образуемого земельного участка 1-4		
1	634192,37	93487,68
2	634191,99	93485,70
3	634200,97	93485,98
1	634192,37	93487,68
Условный номер образуемого земельного участка 1-5		
1	634168,20	93486,02
2	634167,95	93484,75
3	634170,21	93485,00
4	634172,83	93485,08
1	634168,20	93486,02
Условный номер образуемого земельного участка 1-6		
1	634121,75	93487,68
2	634105,05	93468,35
3	634134,14	93480,95
4	634142,66	93481,91
5	634140,32	93482,57
6	634141,58	93487,37
7	634145,86	93486,20
8	634144,81	93482,15
9	634167,95	93484,75
10	634168,20	93486,02

№ п/п	Координаты	
	X	Y
11	634152,55	93489,18
12	634134,63	93489,43
1	634121,75	93487,68
Условный номер образуемого земельного участка 1-7		
1	634141,58	93487,37
2	634140,32	93482,57
3	634142,66	93481,91
4	634144,81	93482,15
5	634145,86	93486,20
1	634141,58	93487,37
Условный номер образуемого земельного участка 1-8		
1	634145,64	93489,39
2	634077,35	93491,45
3	634003,12	93494,56
4	633977,23	93503,18
5	633965,06	93510,82
6	633960,79	93511,76
7	633953,18	93507,89
8	633938,86	93510,24
9	633937,62	93508,82
10	633938,28	93508,21
11	633939,26	93506,63
12	633889,57	93452,78
13	633884,68	93447,49
14	633870,55	93432,08
15	633841,35	93398,67
16	633840,54	93399,36
17	633840,18	93398,96
18	633840,12	93399,72
19	633776,98	93453,37
20	633774,33	93450,23
21	633744,45	93476,17
22	633725,73	93492,52
23	633715,30	93501,63
24	633713,58	93503,13
25	633711,79	93511,72
26	633711,84	93512,63
27	633530,99	93680,50
28	633533,67	93670,22
29	633528,00	93664,18
30	633530,78	93661,55
31	633534,40	93665,16
32	633532,49	93667,40
33	633534,60	93669,23
34	633628,25	93582,52
35	633628,55	93580,08
36	633658,29	93551,74
37	633693,37	93516,06
38	633700,70	93505,95

№ п/п	Координаты	
	X	Y
39	633702,98	93499,86
40	633703,16	93498,63
41	633723,85	93479,07
42	633725,30	93481,00
43	633731,84	93474,65
44	633731,22	93473,90
45	633730,38	93472,91
46	633753,23	93451,31
47	633733,47	93404,11
48	633733,98	93405,01
49	633738,77	93413,43
50	633748,17	93429,95
51	633749,76	93432,75
52	633751,45	93435,73
53	633752,61	93437,76
54	633757,51	93446,33
55	633785,50	93423,06
56	633789,94	93419,37
57	633755,00	93349,87
58	633816,71	93281,20
59	633825,92	93234,79
60	633839,07	93171,85
61	633832,86	93136,77
62	633769,62	92995,41
63	633735,91	93016,41
64	633716,96	93030,70
65	633691,93	93051,73
66	633715,22	93024,64
67	633791,84	92973,33
68	633891,21	92941,24
69	633981,81	93227,61
70	633988,60	93266,80
71	633983,38	93270,53
72	633976,98	93271,34
73	633974,48	93272,80
74	633960,56	93299,85
75	633962,99	93305,72
76	633987,81	93347,08
77	634010,22	93337,60
78	634025,55	93387,25
79	634085,50	93459,89
80	634105,05	93468,35
81	634121,75	93487,68
82	634134,63	93489,43
83	634145,64	93489,28
1	634145,64	93489,39
84	633822,89	93379,74
85	633815,77	93384,39
86	633820,43	93391,52
87	633827,55	93386,87

№ п/п	Координаты	
	X	Y
84	633822,89	93379,74
Условный номер образуемого земельного участка 1-9		
1	633962,99	93305,72
2	633960,56	93299,85
3	633974,48	93272,80
4	633976,98	93271,34
5	633983,38	93270,53
6	633988,60	93266,80
7	633988,90	93268,54
8	634010,22	93337,60
9	633987,81	93347,08
1	633962,99	93305,72
Условный номер образуемого земельного участка 1-10		
1	633889,04	93453,24
2	633889,57	93452,78
3	633939,26	93506,63
4	633938,28	93508,21
5	633937,62	93508,82
1	633889,04	93453,24
Условный номер образуемого земельного участка 1-11		
1	633870,55	93432,08
2	633884,68	93447,49
3	633889,57	93452,78
4	633889,04	93453,24
5	633870,44	93432,18
1	633870,55	93432,08
Условный номер образуемого земельного участка 1-12		
1	633827,55	93386,87
2	633820,43	93391,52
3	633815,77	93384,39
4	633822,89	93379,74
1	633827,55	93386,87
Условный номер образуемого земельного участка 1-13		
1	633791,84	92973,33
2	633715,22	93024,64
3	633691,93	93051,73
4	633687,20	93056,03
5	633680,88	93041,76
6	633717,57	93009,04
7	633768,22	92985,50
8	633775,56	92979,55
9	633777,90	92977,83
1	633791,84	92973,33
Условный номер образуемого земельного участка 1-14		
1	633755,00	93349,86

№ п/п	Координаты	
	X	Y
2	633741,90	93323,82
3	633724,34	93289,22
4	633722,34	93285,27
5	633769,33	93241,49
6	633768,45	93239,50
7	633770,62	93237,47
8	633764,11	93214,65
9	633767,11	93211,52
10	633761,84	93206,47
11	633761,27	93202,56
12	633759,48	93198,71
13	633758,50	93197,69
14	633741,18	93161,29
15	633740,41	93159,68
16	633733,61	93145,58
17	633728,17	93133,16
18	633705,60	93080,22
19	633706,50	93078,45
20	633701,66	93067,30
21	633699,31	93061,88
22	633693,95	93054,51
23	633691,93	93051,73
24	633716,96	93030,70
25	633735,91	93016,41
26	633769,62	92995,41
27	633832,86	93136,77
28	633839,07	93171,85
29	633825,92	93234,79
30	633816,71	93281,20
1	633755,00	93349,86
31	633764,41	93116,03
32	633763,72	93116,36
33	633761,29	93111,39
34	633758,21	93112,85
35	633755,62	93106,83
36	633754,66	93107,24
37	633745,55	93087,19
38	633744,67	93087,57
39	633741,78	93081,20
40	633742,61	93080,82
41	633741,29	93077,96
42	633743,14	93077,10
43	633741,22	93072,94
44	633739,37	93073,79
45	633738,45	93071,80
46	633733,70	93074,01
47	633734,22	93074,85
48	633731,80	93075,97
49	633733,64	93079,98
50	633731,32	93081,07

№ п/п	Координаты	
	X	Y
51	633753,02	93129,85
52	633767,50	93123,02
31	633764,41	93116,03
Условный номер образуемого земельного участка 1-15		
1	633767,50	93123,02
2	633753,02	93129,85
3	633731,32	93081,07
4	633733,64	93079,98
5	633731,80	93075,97
6	633734,22	93074,85
7	633733,70	93074,01
8	633738,45	93071,80
9	633739,37	93073,79
10	633741,22	93072,94
11	633743,14	93077,10
12	633741,29	93077,96
13	633742,61	93080,82
14	633741,78	93081,20
15	633744,67	93087,57
16	633745,55	93087,19
17	633754,66	93107,24
18	633755,62	93106,83
19	633758,21	93112,85
20	633761,29	93111,39
21	633763,72	93116,36
22	633764,41	93116,03
1	633767,50	93123,02
Условный номер образуемого земельного участка 1-16		
1	633688,52	93059,01
2	633687,20	93056,03
3	633691,93	93051,73
4	633693,95	93054,51
1	633688,52	93059,01
Условный номер образуемого земельного участка 1-17		
1	633688,52	93059,01
2	633693,95	93054,51
3	633699,31	93061,88
4	633701,66	93067,30
5	633694,88	93073,37
1	633688,52	93059,01
Условный номер образуемого земельного участка 1-18		
1	633699,45	93083,70
2	633694,88	93073,37
3	633701,66	93067,30
4	633706,50	93078,45
1	633699,45	93083,70
Условный номер образуемого земельного участка 1-19		
1	633699,45	93083,70
2	633706,50	93078,45
3	633705,60	93080,22
4	633728,17	93133,16
5	633733,61	93145,58
6	633740,41	93159,68
7	633741,18	93161,29
8	633736,85	93164,55
9	633735,66	93165,46
1	633699,45	93083,70
Условный номер образуемого земельного участка 1-20		
1	633741,18	93161,29
2	633758,50	93197,69
3	633759,48	93198,71
4	633761,27	93202,56
5	633755,89	93205,57
6	633770,62	93237,47
7	633768,45	93239,50
8	633735,66	93165,47
9	633736,85	93164,55
1	633741,18	93161,29
Условный номер образуемого земельного участка 1-22		
1	633755,85	93205,59
2	633761,27	93202,56
3	633761,84	93206,47
4	633767,11	93211,52
5	633764,11	93214,65
6	633770,62	93237,47
1	633755,85	93205,59
Условный номер образуемого земельного участка 1-23		
1	633741,90	93323,82
2	633789,94	93419,37
3	633785,50	93423,06
4	633757,51	93446,33
5	633752,61	93437,76
6	633751,45	93435,73
7	633738,77	93413,43
8	633733,98	93405,01
9	633733,47	93404,11
10	633711,37	93351,33
11	633716,84	93348,22
12	633715,27	93345,42
13	633710,13	93348,36
14	633705,54	93337,40
15	633709,47	93335,12
16	633707,88	93332,29
17	633704,27	93334,38

№ п/п	Координаты	
	X	Y
Условный номер образуемого земельного участка 1-19		
1	633699,45	93083,70
2	633706,50	93078,45
3	633705,60	93080,22
4	633728,17	93133,16
5	633733,61	93145,58
6	633740,41	93159,68
7	633741,18	93161,29
8	633736,85	93164,55
9	633735,66	93165,46
1	633699,45	93083,70
Условный номер образуемого земельного участка 1-20		
1	633741,18	93161,29
2	633758,50	93197,69
3	633759,48	93198,71
4	633761,27	93202,56
5	633755,89	93205,57
6	633770,62	93237,47
7	633768,45	93239,50
8	633735,66	93165,47
9	633736,85	93164,55
1	633741,18	93161,29
Условный номер образуемого земельного участка 1-22		
1	633755,85	93205,59
2	633761,27	93202,56
3	633761,84	93206,47
4	633767,11	93211,52
5	633764,11	93214,65
6	633770,62	93237,47
1	633755,85	93205,59
Условный номер образуемого земельного участка 1-23		
1	633741,90	93323,82
2	633789,94	93419,37
3	633785,50	93423,06
4	633757,51	93446,33
5	633752,61	93437,76
6	633751,45	93435,73
7	633738,77	93413,43
8	633733,98	93405,01
9	633733,47	93404,11
10	633711,37	93351,33
11	633716,84	93348,22
12	633715,27	93345,42
13	633710,13	93348,36
14	633705,54	93337,40
15	633709,47	93335,12
16	633707,88	93332,29
17	633704,27	93334,38

№ п/п	Координаты	
	X	Y
18	633694,55	93311,16
19	633722,34	93285,27
20	633724,34	93289,22
1	633741,90	93323,82
21	633754,25	93385,94
22	633755,79	93388,68
23	633750,21	93391,82
24	633748,64	93389,06
21	633754,25	93385,94
25	633757,38	93391,51
26	633758,94	93394,28
27	633753,35	93397,41
28	633751,79	93394,64
25	633757,38	93391,51
29	633757,72	93420,88
30	633759,26	93423,65
31	633753,76	93426,80
32	633753,69	93426,68
33	633752,15	93424,01
29	633757,72	93420,88
34	633759,26	93423,65
35	633760,84	93426,45
36	633755,39	93429,64
37	633753,76	93426,80
34	633759,26	93423,65
38	633753,41	93426,84
39	633755,00	93429,64
40	633749,76	93432,75
41	633748,17	93429,95
38	633753,41	93426,84
42	633760,84	93426,45
43	633762,45	93429,29
44	633756,93	93432,48
45	633755,39	93429,64
42	633760,84	93426,45
46	633762,45	93429,29
47	633764,09	93432,11
48	633758,54	93435,30
49	633756,93	93432,48
46	633762,45	93429,29
50	633766,54	93408,26
51	633768,12	93411,07
52	633762,74	93414,16

№ п/п	Координаты	
	X	Y
53	633761,17	93411,38
50	633766,54	93408,26
54	633764,94	93405,48
55	633766,54	93408,26
56	633761,17	93411,38
57	633759,59	93408,59
54	633764,94	93405,48
58	633747,34	93415,66
59	633748,91	93418,43
60	633743,43	93421,54
61	633741,86	93418,77
58	633747,34	93415,66
62	633745,77	93412,89
63	633747,34	93415,66
64	633741,86	93418,77
65	633740,29	93416,00
62	633745,77	93412,89
66	633744,20	93410,12
67	633745,77	93412,89
68	633740,29	93416,00
69	633738,72	93413,23
66	633744,20	93410,12
70	633742,64	93407,37
71	633744,20	93410,12
72	633738,72	93413,23
73	633737,16	93410,48
70	633742,64	93407,37
74	633741,08	93404,61
75	633742,64	93407,37
76	633737,16	93410,48
77	633735,60	93407,72
74	633741,08	93404,61
78	633739,46	93401,76
79	633741,08	93404,61
80	633735,60	93407,72
81	633733,98	93404,87
78	633739,46	93401,76
82	633723,96	93373,84
83	633729,37	93370,64
84	633730,98	93373,36
85	633725,56	93376,57
82	633723,96	93373,84

№ п/п	Координаты	
	X	Y
86	633743,11	93366,37
87	633744,71	93369,22
88	633739,12	93372,38
89	633737,57	93369,61
86	633743,11	93366,37
90	633741,55	93363,45
91	633743,19	93366,18
92	633737,71	93369,52
93	633736,13	93366,73
90	633741,55	93363,45
94	633718,54	93322,62
95	633712,94	93325,81
96	633714,51	93328,59
97	633720,07	93325,44
94	633718,54	93322,62
98	633722,71	93316,68
99	633724,28	93319,47
100	633718,54	93322,62
101	633717,04	93319,89
98	633722,71	93316,68
102	633721,07	93313,82
103	633715,44	93317,03
104	633717,04	93319,89
105	633722,71	93316,68
102	633721,07	93313,82
Условный номер образуемого земельного участка 1-24		
1	633748,64	93389,06
2	633754,25	93385,94
3	633755,79	93388,68
4	633750,21	93391,82
1	633748,64	93389,06
Условный номер образуемого земельного участка 1-25		
1	633753,35	93397,41
2	633751,79	93394,64
3	633757,38	93391,51
4	633758,94	93394,28
1	633753,35	93397,41
Условный номер образуемого земельного участка 1-26		
1	633759,26	93423,65
2	633753,76	93426,80
3	633753,69	93426,68
4	633752,15	93424,01
5	633757,72	93420,88
1	633759,26	93423,65

№ п/п	Координаты	
	X	Y
Условный номер образуемого земельного участка 1-27		
1	633760,84	93426,45
2	633755,39	93429,64
3	633753,76	93426,80
4	633759,26	93423,65
1	633760,84	93426,45
Условный номер образуемого земельного участка 1-28		
1	633749,76	93432,75
2	633748,17	93429,95
3	633753,41	93426,84
4	633755,00	93429,64
1	633749,76	93432,75
Условный номер образуемого земельного участка 1-29		
1	633729,33	93496,39
2	633725,73	93492,52
3	633744,45	93476,17
4	633774,33	93450,23
5	633776,98	93453,37
6	633761,59	93466,45
1	633729,33	93496,39
Условный номер образуемого земельного участка 1-30		
1	633725,30	93481,00
2	633723,85	93479,07
3	633730,38	93472,91
4	633731,22	93473,90
5	633731,84	93474,65
1	633725,30	93481,00
Условный номер образуемого земельного участка 1-31		
1	633718,76	93506,21
2	633715,30	93501,63
3	633725,73	93492,52
4	633729,33	93496,39
1	633718,76	93506,21
Условный номер образуемого земельного участка 1-32		
1	633711,84	93512,63
2	633711,79	93511,72
3	633713,58	93503,13
4	633715,30	93501,63
5	633718,76	93506,21
1	633711,84	93512,63
Условный номер образуемого земельного участка 1-33		
1	633628,55	93580,08
2	633628,25	93582,52
3	633534,60	93669,23

№ п/п	Координаты	
	X	Y
4	633532,49	93667,40
5	633534,40	93665,16
6	633530,78	93661,55
7	633703,16	93498,63
8	633702,98	93499,86
9	633700,70	93505,95
10	633693,37	93516,06
11	633658,29	93551,74
1	633628,55	93580,08
Условный номер образуемого земельного участка 1-34		
1	633511,50	93698,59
2	633501,60	93689,13
3	633528,00	93664,18
4	633533,67	93670,22
5	633530,99	93680,50
1	633511,50	93698,59
Условный номер образуемого земельного участка 1-35		
1	633840,54	93399,36
2	633840,12	93399,72
3	633840,18	93398,96
1	633840,54	93399,36
Условный номер образуемого земельного участка 1-36		
1	633760,84	93426,45
2	633762,45	93429,29
3	633756,93	93432,48
4	633755,39	93429,64
1	633760,84	93426,45
Условный номер образуемого земельного участка 1-37		
1	633762,45	93429,29
2	633764,09	93432,11
3	633758,54	93435,30
4	633756,93	93432,48
1	633762,45	93429,29
Условный номер образуемого земельного участка 1-38		
1	633766,54	93408,26
2	633768,12	93411,07
3	633762,74	93414,16
4	633761,17	93411,38
1	633766,54	93408,26
Условный номер образуемого земельного участка 1-39		
1	633764,94	93405,48
2	633766,54	93408,26
3	633761,17	93411,38
4	633759,59	93408,59
1	633764,94	93405,48

№ п/п	Координаты	
	X	Y
Условный номер образуемого земельного участка 1-40		
1	633747,34	93415,66
2	633748,91	93418,43
3	633743,43	93421,54
4	633741,86	93418,77
1	633747,34	93415,66
Условный номер образуемого земельного участка 1-41		
1	633745,77	93412,89
2	633747,34	93415,66
3	633741,86	93418,77
4	633740,29	93416,00
1	633745,77	93412,89
Условный номер образуемого земельного участка 1-42		
1	633744,20	93410,12
2	633745,77	93412,89
3	633740,29	93416,00
4	633738,72	93413,23
1	633744,20	93410,12
Условный номер образуемого земельного участка 1-43		
1	633742,64	93407,37
2	633744,20	93410,12
3	633738,72	93413,23
4	633737,16	93410,48
1	633742,64	93407,37
Условный номер образуемого земельного участка 1-44		
1	633741,08	93404,61
2	633742,64	93407,37
3	633737,16	93410,48
4	633735,60	93407,72
1	633741,08	93404,61
Условный номер образуемого земельного участка 1-45		
1	633739,46	93401,76
2	633741,08	93404,61
3	633735,60	93407,72
4	633733,98	93404,87
1	633739,46	93401,76
Условный номер образуемого земельного участка 1-46		
1	633723,96	93373,84
2	633729,37	93370,64
3	633730,98	93373,36
4	633725,56	93376,57
1	633723,96	93373,84
Условный номер образуемого земельного участка 1-47		

№ п/п	Координаты	
	X	Y
1	633743,11	93366,37
2	633744,71	93369,22
3	633739,12	93372,38
4	633737,57	93369,61
1	633743,11	93366,37
Условный номер образуемого земельного участка 1-48		
1	633741,55	93363,45
2	633743,19	93366,18
3	633737,71	93369,52
4	633736,13	93366,73
1	633741,55	93363,45
Условный номер образуемого земельного участка 1-49		
1	633715,27	93345,42
2	633716,84	93348,22
3	633711,37	93351,33
4	633710,13	93348,36
1	633715,27	93345,42
Условный номер образуемого земельного участка 1-50		
1	633707,88	93332,29
2	633709,47	93335,12
3	633705,54	93337,40
4	633704,27	93334,38
1	633707,88	93332,29
Условный номер образуемого земельного участка 1-51		
1	633718,54	93322,62
2	633712,94	93325,81
3	633714,51	93328,59
4	633720,07	93325,44
1	633718,54	93322,62
Условный номер образуемого земельного участка 1-52		
1	633722,71	93316,68
2	633724,28	93319,47
3	633718,54	93322,62
4	633717,04	93319,89
1	633722,71	93316,68
Условный номер образуемого земельного участка 1-53		
1	633721,07	93313,82
2	633715,44	93317,03
3	633717,04	93319,89
4	633722,71	93316,68
1	633721,07	93313,82
Условный номер образуемого земельного участка 2-1		
1	633695,34	92317,04
2	633695,34	92335,89

№ п/п	Координаты	
	X	Y
3	633664,72	92335,89
4	633665,06	92318,14
1	633695,34	92317,04
Условный номер образуемого земельного участка 2-3		
1	633686,86	92633,34
2	633686,86	92646,76
3	633673,22	92646,76
4	633673,22	92633,34
1	633686,86	92633,34
Условный номер образуемого земельного участка 2-4		
1	633718,16	92661,03
2	633718,16	92715,88
3	633645,62	92715,88
4	633645,62	92661,03
1	633718,16	92661,03
Условный номер образуемого земельного участка 2-5		
1	633697,41	92723,62
2	633697,41	92841,30
3	633640,33	92838,28
4	633640,30	92723,52
1	633697,41	92723,62
Условный номер образуемого земельного участка 2-6		
1	633731,02	92863,98
2	633731,02	92902,70
3	633705,13	92902,70
4	633705,13	92863,98
1	633731,02	92863,98
Условный номер образуемого земельного участка 2-7		
1	633676,43	92880,14
2	633676,43	92920,22
3	633654,75	92920,22
4	633654,75	92880,14
1	633676,43	92880,14
Условный номер образуемого земельного участка 3-1		
1	632181,35	94476,46
2	632171,46	94487,06
3	632166,34	94486,17
4	632176,76	94475,93
1	632181,35	94476,46
Условный номер образуемого земельного участка 3-2		
1	632157,37	94428,66
2	632155,18	94440,61
3	632150,09	94441,19
4	632149,40	94429,10

№ п/п	Координаты	
	X	Y
1	632157,37	94428,66
Условный номер образуемого земельного участка 3-3		
1	632139,93	94426,54
2	632140,14	94432,08
3	632139,74	94432,45
4	632139,60	94426,56
1	632139,93	94426,54
Условный номер образуемого земельного участка 3-4		
1	632139,60	94426,56
2	632139,74	94432,45
3	632133,81	94438,07
4	632129,95	94427,03
1	632139,60	94426,56
Условный номер образуемого земельного участка 3-5		
1	632104,41	94428,35
2	632106,52	94436,67
3	632099,14	94436,76
4	632089,04	94437,76
5	632088,69	94431,58
6	632098,79	94428,56
1	632104,41	94428,35
Условный номер образуемого земельного участка 3-6		
1	632109,83	94449,75
2	632100,82	94452,88
3	632100,08	94445,68
4	632099,14	94436,76
5	632106,52	94436,67
1	632109,83	94449,75
Условный номер образуемого земельного участка 3-7		
1	632089,04	94437,76
2	632061,03	94439,66
3	632088,69	94431,58
1	632089,04	94437,76
Условный номер образуемого земельного участка 3-8		
1	632100,82	94452,88
2	632085,75	94458,11
3	632085,07	94458,12
4	632061,94	94459,96
5	632061,03	94439,66
6	632089,04	94437,76
7	632099,14	94436,76
1	632100,82	94452,88
Условный номер образуемого земельного участка 3-9		

№ п/п	Координаты	
	X	Y
1	632085,75	94458,11
2	632062,29	94466,26
3	632061,94	94459,96
4	632085,07	94458,12
1	632085,75	94458,11
Условный номер образуемого земельного участка 3-10		
1	632062,29	94466,26
2	632060,59	94466,85
3	632059,17	94440,41
4	632061,03	94439,66
5	632061,94	94459,96
1	632062,29	94466,26
Условный номер образуемого земельного участка 3-11		
1	632060,59	94466,85
2	632042,03	94473,29
3	632040,92	94458,11
4	632040,20	94449,00
5	632039,97	94446,16
6	632059,17	94440,41
1	632060,59	94466,85
Условный номер образуемого земельного участка 3-12		
1	632042,03	94473,29
2	632039,56	94474,15
3	632037,34	94461,10
4	632037,30	94460,23
5	632037,21	94458,13
6	632036,84	94458,14
7	632036,76	94457,71
8	632037,43	94457,64
9	632037,25	94455,14
10	632036,99	94447,05
11	632039,97	94446,16
12	632040,20	94449,00
13	632040,92	94458,11
1	632042,03	94473,29
Условный номер образуемого земельного участка 3-13		
1	632036,99	94447,05
2	632037,25	94455,14
3	632037,43	94457,64
4	632036,76	94457,71
5	632035,05	94447,63
1	632036,99	94447,05
Условный номер образуемого земельного участка 3-14		
1	632037,21	94458,13
2	632037,30	94460,23
3	632037,34	94461,10

№ п/п	Координаты	
	X	Y
4	632036,84	94458,14
1	632037,21	94458,13
Условный номер образуемого земельного участка 3-15		
1	632115,91	94481,03
2	632101,71	94494,13
3	632099,17	94491,38
4	632112,62	94478,97
5	632113,96	94478,92
1	632115,91	94481,03
Условный номер образуемого земельного участка 3-16		
1	632143,61	94510,35
2	632131,01	94522,39
3	632128,32	94519,57
4	632140,92	94507,53
1	632143,61	94510,35
Условный номер образуемого земельного участка 3-18		
1	632113,37	94478,28
2	632113,96	94478,92
3	632112,62	94478,97
1	632113,37	94478,28
Условный номер образуемого земельного участка 3-20		
1	632000,24	94433,44
2	632000,66	94447,48
3	631994,83	94448,14
4	631994,22	94441,47
5	631993,53	94433,76
1	632000,24	94433,44
Условный номер образуемого земельного участка 3-21		
1	632001,74	94482,89
2	631998,66	94482,91
3	631998,64	94478,59
4	631989,22	94478,54
5	631993,05	94471,80
6	631992,55	94461,36
7	631991,36	94451,83
8	631991,29	94448,14
9	631989,53	94445,70
10	631989,24	94441,69
11	631994,22	94441,47
12	631994,83	94448,14
13	632000,66	94447,48
14	632000,79	94451,79
15	631995,29	94452,58
16	631996,84	94462,97
17	631998,08	94473,72
18	632001,72	94482,05

№ п/п	Координаты	
	X	Y
1	632001,74	94482,89
Условный номер образуемого земельного участка 3-22		
1	632001,72	94482,05
2	631998,08	94473,72
3	631996,84	94462,97
4	631995,29	94452,58
5	632000,79	94451,79
1	632001,72	94482,05
Условный номер образуемого земельного участка 3-23		
1	631998,64	94478,59
2	631998,66	94482,91
3	632001,74	94482,89
4	632002,36	94503,07
5	632000,85	94503,16
6	631989,30	94503,47
7	631988,55	94491,01
8	631987,48	94488,68
9	631986,33	94486,18
10	631970,20	94485,94
11	631963,98	94485,84
12	631963,83	94482,62
13	631989,21	94482,80
14	631989,22	94478,54
1	631998,64	94478,59
Условный номер образуемого земельного участка 3-24		
1	632002,36	94503,08
2	631986,24	94504,26
3	631985,34	94504,35
4	631985,92	94511,26
5	631985,35	94511,28
6	631984,71	94500,73
7	631985,03	94500,68
8	631984,66	94495,84
9	631987,88	94495,54
10	631987,48	94488,68
11	631988,55	94491,01
12	631989,30	94503,47
13	632000,85	94503,16
14	632002,36	94503,07
1	632002,36	94503,08
Условный номер образуемого земельного участка 3-25		
1	632002,36	94503,08
2	632002,97	94523,90
3	631987,47	94524,70
4	631986,29	94511,78
5	631985,92	94511,26
6	631985,34	94504,35

№ п/п	Координаты	
	X	Y
7	631986,24	94504,26
1	632002,36	94503,08
Условный номер образуемого земельного участка 3-26		
1	632002,97	94523,90
2	632003,28	94533,81
3	631966,39	94535,70
4	631966,00	94527,57
5	631987,00	94524,01
6	631985,92	94511,26
7	631986,29	94511,78
8	631987,47	94524,70
1	632002,97	94523,90
Условный номер образуемого земельного участка 3-27		
1	631993,53	94433,76
2	631994,22	94441,47
3	631989,24	94441,69
4	631961,91	94442,93
5	631961,77	94439,91
6	631964,93	94435,11
1	631993,53	94433,76
Условный номер образуемого земельного участка 3-28		
1	631989,24	94441,69
2	631989,53	94445,70
3	631991,29	94448,14
4	631991,36	94451,83
5	631976,43	94452,75
6	631962,41	94453,31
7	631961,91	94442,93
1	631989,24	94441,69
Условный номер образуемого земельного участка 3-29		
1	631991,36	94451,83
2	631992,55	94461,36
3	631979,46	94462,50
4	631962,89	94463,19
5	631962,41	94453,31
6	631976,43	94452,75
1	631991,36	94451,83
Условный номер образуемого земельного участка 3-30		
1	631992,55	94461,36
2	631993,05	94471,80
3	631989,22	94478,54
4	631989,21	94482,80
5	631963,83	94482,62
6	631962,89	94463,19
7	631979,46	94462,50
1	631992,55	94461,36

№ п/п	Координаты	
	X	Y
Условный номер образуемого земельного участка 3-31		
1	631970,20	94485,94
2	631964,00	94486,28
3	631963,98	94485,84
1	631970,20	94485,94
Условный номер образуемого земельного участка 3-32		
1	631986,33	94486,18
2	631987,48	94488,68
3	631987,88	94495,54
4	631984,66	94495,84
5	631984,49	94493,87
6	631973,00	94494,77
7	631973,37	94500,62
8	631964,72	94501,06
9	631964,00	94486,28
10	631970,20	94485,94
1	631986,33	94486,18
Условный номер образуемого земельного участка 3-33		
1	631984,49	94493,87
2	631984,66	94495,84
3	631985,03	94500,68
4	631984,71	94500,73
5	631985,35	94511,28
6	631985,92	94511,26
7	631987,00	94524,01
8	631966,00	94527,57
9	631964,72	94501,06
10	631973,37	94500,62
11	631973,00	94494,77
1	631984,49	94493,87
Условный номер образуемого земельного участка 3-34		
1	631964,93	94435,11
2	631961,77	94439,91
3	631961,54	94435,27
1	631964,93	94435,11
Условный номер образуемого земельного участка 3-42		
1	632020,92	94640,64
2	632027,77	94629,81
3	632045,70	94605,25
4	632048,96	94607,44
5	632047,66	94609,38
6	632044,21	94614,53
7	632038,85	94622,53
8	632030,33	94635,26
9	632025,20	94643,07
1	632020,92	94640,64

№ п/п	Координаты	
	X	Y
Условный номер образуемого земельного участка 3-43		
1	632018,23	94584,66
2	632016,12	94586,26
3	632012,73	94581,80
4	632014,84	94580,20
1	632018,23	94584,66
Условный номер образуемого земельного участка 3-44		
1	631990,85	94602,21
2	631994,48	94606,99
3	631990,50	94610,02
4	631986,87	94605,24
1	631990,85	94602,21
Условный номер образуемого земельного участка 3-45		
1	631986,42	94582,40
2	631985,05	94580,59
3	631986,64	94579,38
4	631988,02	94581,19
1	631986,42	94582,40
Условный номер образуемого земельного участка 3-46		
1	631979,83	94576,86
2	631979,20	94577,33
3	631979,11	94575,91
1	631979,83	94576,86
Условный номер образуемого земельного участка 3-47		
1	631979,11	94575,91
2	631979,20	94577,33
3	631979,16	94577,37
4	631979,06	94575,85
1	631979,11	94575,91
Условный номер образуемого земельного участка 3-48		
1	631979,16	94577,37
2	631975,05	94580,49
3	631969,60	94573,33
4	631971,65	94571,77
5	631975,77	94571,52
6	631979,06	94575,85
1	631979,16	94577,37
Условный номер образуемого земельного участка 3-49		
1	631974,56	94569,94
2	631974,04	94569,96
3	631974,38	94569,70
1	631974,56	94569,94
Условный номер образуемого земельного участка 3-50		

№ п/п	Координаты	
	X	Y
1	631975,77	94571,52
2	631971,65	94571,77
3	631974,04	94569,96
4	631974,56	94569,94
1	631975,77	94571,52
Условный номер образуемого земельного участка 3-51		
1	631973,05	94616,19
2	631972,43	94616,66
3	631968,41	94616,81
4	631968,40	94616,80
5	631968,30	94614,46
6	631970,47	94612,80
1	631973,05	94616,19
Условный номер образуемого земельного участка 3-52		
1	631972,43	94616,66
2	631968,51	94619,64
3	631968,41	94616,81
1	631972,43	94616,66
Условный номер образуемого земельного участка 3-53		
1	631968,51	94619,64
2	631968,46	94619,68
3	631968,17	94614,56
4	631968,30	94614,46
5	631968,40	94616,80
1	631968,51	94619,64
Условный номер образуемого земельного участка 4-1		
1	631460,47	95311,73
2	631460,47	95327,91
3	631442,35	95327,91
4	631442,35	95311,93
1	631460,47	95311,73
Условный номер образуемого земельного участка 5-1		
1	631475,10	96609,26
2	631477,02	96628,60
3	631462,87	96630,09
4	631460,84	96610,76
1	631475,10	96609,26
Условный номер образуемого земельного участка 5-2		
1	631301,44	96325,60
2	631293,93	96344,21
3	631289,40	96335,74
4	631294,50	96323,10
1	631301,44	96325,60
Условный номер образуемого земельного участка 5-3		

№ п/п	Координаты	
	X	Y
1	631213,72	96326,71
2	631211,68	96331,77
3	631183,96	96319,91
4	631186,83	96315,48
1	631213,72	96326,71
Условный номер образуемого земельного участка 5-5		
1	631475,93	96609,18
2	631477,96	96628,50
3	631477,02	96628,60
4	631475,10	96609,26
1	631475,93	96609,18
Условный номер образуемого земельного участка 5-9		
1	631283,89	96317,32
2	631280,24	96326,09
3	631279,97	96326,87
4	631279,95	96326,27
5	631283,61	96317,19
1	631283,89	96317,32
Условный номер образуемого земельного участка 5-10		
1	631283,61	96317,19
2	631279,95	96326,27
3	631279,97	96326,87
4	631279,81	96327,31
5	631279,68	96328,81
6	631280,42	96330,51
7	631281,90	96333,03
8	631282,34	96335,72
9	631282,23	96338,63
10	631280,80	96341,44
11	631278,06	96336,13
12	631276,45	96333,10
13	631274,68	96329,77
14	631273,73	96327,99
15	631272,56	96325,77
16	631273,02	96324,02
17	631277,09	96314,32
1	631283,61	96317,19
Условный номер образуемого земельного участка 5-11		
1	631282,23	96338,63
2	631282,19	96339,61
3	631281,52	96341,59
4	631281,19	96342,21
5	631281,19	96342,21
6	631280,80	96341,44
1	631282,23	96338,63
Условный номер образуемого земельного участка 5-12		

№ п/п	Координаты	
	X	Y
1	631275,51	96356,33
2	631274,84	96357,91
3	631273,35	96359,55
4	631271,57	96360,60
5	631270,04	96361,31
6	631267,28	96361,75
7	631260,54	96350,94
8	631261,28	96349,51
9	631262,69	96347,86
10	631264,96	96346,20
11	631267,76	96345,54
12	631269,39	96345,71
13	631270,84	96346,43
14	631272,38	96348,15
15	631273,53	96349,77
16	631274,30	96351,03
17	631274,99	96352,42
18	631275,28	96353,43
19	631275,41	96354,11
1	631275,51	96356,33
Условный номер образуемого земельного участка 5-13		
1	631266,85	96305,11
2	631263,99	96312,32
3	631260,03	96314,17
4	631261,26	96304,92
5	631263,96	96303,95
1	631266,85	96305,11
Условный номер образуемого земельного участка 5-14		
1	631261,26	96304,92
2	631260,03	96314,17
3	631259,77	96314,30
4	631257,00	96314,30
5	631245,69	96309,15
6	631240,97	96305,58
7	631240,21	96306,56
8	631228,09	96300,85
9	631229,45	96297,26
10	631254,16	96307,42
1	631261,26	96304,92
Условный номер образуемого земельного участка 5-15		
1	631263,96	96303,95
2	631261,26	96304,92
3	631254,16	96307,42
4	631229,45	96297,26
5	631231,93	96291,04
1	631263,96	96303,95
Условный номер образуемого земельного участка 5-16		

№ п/п	Координаты	
	X	Y
1	631245,69	96309,15
2	631240,21	96306,56
3	631240,97	96305,58
1	631245,69	96309,15
Условный номер образуемого земельного участка 5-20		
1	631220,53	96369,81
2	631217,76	96376,67
3	631181,22	96361,87
4	631184,00	96355,02
1	631220,53	96369,81
Условный номер образуемого земельного участка 5-23		
1	631214,67	96324,34
2	631213,72	96326,71
3	631186,83	96315,48
4	631188,25	96313,31
1	631214,67	96324,34
Условный номер образуемого земельного участка 5,1-1		
1	631587,18	96886,47
2	631587,18	96903,00
3	631571,97	96903,00
4	631571,97	96886,47
1	631587,18	96886,47
Условный номер образуемого земельного участка 6-7		
1	631636,32	97634,19
2	631640,42	97679,76
3	631640,35	97679,77
4	631636,26	97634,20
1	631636,32	97634,19
Условный номер образуемого земельного участка 6-8		
1	631690,09	97688,86
2	631693,29	97734,41
3	631686,40	97689,12
1	631690,09	97688,86
Условный номер образуемого земельного участка 6-9		
1	631686,40	97689,12
2	631693,29	97734,44
3	631693,59	97738,67
4	631672,75	97740,14
5	631668,15	97690,40
1	631686,40	97689,12
Условный номер образуемого земельного участка 6-10		
1	631668,15	97690,40
2	631672,75	97740,14
3	631670,57	97740,29

№ п/п	Координаты	
	X	Y
4	631667,07	97690,48
1	631668,15	97690,40
Условный номер образуемого земельного участка 6-11		
1	631644,03	97633,41
2	631647,26	97679,28
3	631640,42	97679,76
4	631636,32	97634,20
1	631644,03	97633,41
Условный номер образуемого земельного участка 6-12		
1	631636,26	97634,20
2	631640,35	97679,77
3	631636,28	97680,04
4	631631,65	97634,67
1	631636,26	97634,20
Условный номер образуемого земельного участка 6,1-1		
1	631874,52	97961,77
2	631875,08	97969,31
3	631868,01	97969,84
4	631867,56	97962,49
1	631874,52	97961,77
Условный номер образуемого земельного участка 6,1-2		
1	631875,31	97961,68
2	631876,60	97982,34
3	631869,48	97983,09
4	631868,38	97969,81
5	631875,08	97969,31
6	631874,52	97961,77
1	631875,31	97961,68
Условный номер образуемого земельного участка 6,1-3		
1	631868,38	97969,81
2	631869,48	97983,09
3	631868,84	97983,15
4	631868,01	97969,84
1	631868,38	97969,81
Условный номер образуемого земельного участка 7,1-1		
1	632023,82	99410,08
2	632024,35	99417,33
3	632008,18	99418,41
4	632007,30	99411,87
5	632023,64	99410,07
1	632023,82	99410,08
Условный номер образуемого земельного участка 7,1-2		
1	632023,53	99406,07
2	632023,82	99410,08

№ п/п	Координаты	
	X	Y
3	632023,64	99410,07
4	632007,30	99411,87
5	632006,79	99408,10
1	632023,53	99406,07
Условный номер образуемого земельного участка 8-2		
1	632595,66	100343,30
2	632590,84	100348,30
3	632583,85	100343,24
4	632585,97	100336,39
1	632595,66	100343,30
Условный номер образуемого земельного участка 8-3		
1	632552,52	100328,20
2	632551,84	100329,82
3	632547,20	100335,13
4	632546,00	100334,56
5	632541,12	100330,30
6	632547,20	100323,47
1	632552,52	100328,20
Условный номер образуемого земельного участка 8-4		
1	632547,21	100335,14
2	632546,98	100335,41
3	632546,00	100334,56
1	632547,21	100335,14
Условный номер образуемого земельного участка 8-5		
1	632551,84	100329,82
2	632552,52	100328,20
3	632552,93	100328,57
1	632551,84	100329,82
Условный номер образуемого земельного участка 8-6		
1	632526,65	100270,96
2	632521,56	100276,26
3	632515,00	100270,53
4	632520,20	100265,42
1	632526,65	100270,96
Условный номер образуемого земельного участка 8-7		
1	632493,53	100246,81
2	632486,48	100249,30
3	632476,21	100247,06
4	632467,88	100243,48
5	632461,73	100238,81
6	632455,35	100230,20
7	632453,16	100217,93
8	632454,50	100211,26
1	632493,53	100246,81
Условный номер образуемого земельного участка 8-8		

№ п/п	Координаты	
	X	Y
участка 8-8		
1	632434,28	100199,23
2	632442,31	100207,31
3	632438,17	100212,00
4	632429,84	100203,79
1	632434,28	100199,23
Условный номер образуемого земельного участка 8-9		
1	632465,44	100105,04
2	632470,64	100109,70
3	632458,83	100121,93
4	632453,52	100127,44
5	632449,58	100131,52
6	632447,68	100133,48
7	632445,54	100130,72
8	632443,83	100128,51
9	632439,97	100123,53
10	632445,56	100118,14
11	632451,36	100112,53
12	632452,84	100111,10
13	632462,31	100101,96
1	632465,44	100105,04
Условный номер образуемого земельного участка 8-10		
1	632430,14	100185,12
2	632425,31	100190,61
3	632418,60	100184,89
4	632423,43	100179,44
1	632430,14	100185,12
Условный номер образуемого земельного участка 8-11		
1	632424,50	100208,93
2	632419,04	100215,06
3	632409,24	100206,06
4	632414,65	100200,23
1	632424,50	100208,93
Условный номер образуемого земельного участка 8-12		
1	632407,32	100160,50
2	632404,62	100163,73
3	632401,16	100161,61
4	632404,44	100157,93
1	632407,32	100160,50
Условный номер образуемого земельного участка 8-13		
1	632404,62	100163,73
2	632403,15	100165,49
3	632400,16	100162,74
4	632401,16	100161,61
1	632404,62	100163,73
Условный номер образуемого земельного участка 8-13		

№ п/п	Координаты	
	X	Y
участка 8-14		
1	632380,33	100204,28
2	632371,09	100222,91
3	632365,66	100220,53
4	632374,99	100201,69
1	632380,33	100204,28
Условный номер образуемого земельного участка 8-15		
1	632374,99	100201,69
2	632365,66	100220,53
3	632365,41	100220,42
4	632374,52	100201,46
1	632374,99	100201,69
Условный номер образуемого земельного участка 8,1-1		
1	632822,43	100534,53
2	632811,36	100556,68

№ п/п	Координаты	
	X	Y
3	632785,52	100545,73
4	632797,37	100522,01
1	632822,43	100534,53
Условный номер образуемого земельного участка 8,1-2		
1	632811,36	100556,68
2	632810,46	100558,47
3	632807,06	100557,03
4	632785,31	100546,16
5	632785,52	100545,73
1	632811,36	100556,68
Условный номер образуемого земельного участка 8,1-3		
1	632810,46	100558,47
2	632810,36	100558,68
3	632807,06	100557,03
1	632810,46	100558,47

2.4. Сведения о границах территории, применительно к которой осуществляется подготовка проекта межевания

Координаты характерных точек территории, применительно к которой осуществляется подготовка проекта межевания установлены в системе координат МСК 167, зона 4, используемой для ведения Единого государственного реестра недвижимости.

№ п/п	Координаты	
	X	Y
1	633695,34	92317,04
2	633695,34	92335,89
3	633664,72	92335,89
4	633665,06	92318,14
1	633695,34	92317,04
5	633686,86	92633,34
6	633686,86	92646,76
7	633673,22	92646,76
8	633673,22	92633,34
5	633686,86	92633,34
9	633718,16	92661,03
10	633718,16	92715,88

№ п/п	Координаты	
	X	Y
11	633645,62	92715,88
12	633645,62	92661,03
9	633718,16	92661,03
13	633697,41	92723,62
14	633697,41	92841,30
15	633640,33	92838,28
16	633640,30	92723,52
13	633697,41	92723,62
17	633731,02	92863,98
18	633731,02	92902,70
19	633705,13	92902,70
20	633705,13	92863,98

№ п/п	Координаты	
	X	Y
17	633731,02	92863,98
21	633676,43	92880,14
22	633676,43	92920,22
23	633654,75	92920,22
24	633654,75	92880,14
21	633676,43	92880,14
25	634134,14	93480,95
26	634170,21	93485,00
27	634205,62	93486,13
28	634234,21	93483,19
29	634255,88	93478,15
30	634281,93	93470,45
31	634307,66	93458,28
32	634328,27	93446,65
33	634357,51	93424,25
34	634381,58	93399,89
35	634453,62	93316,94
36	634461,46	93322,61
37	634451,33	93332,50
38	634379,30	93415,46
39	634355,22	93439,82
40	634325,98	93462,21
41	634305,37	93473,84
42	634279,65	93486,01
43	634253,59	93493,71
44	634231,92	93498,75
45	634203,34	93501,69
46	634167,92	93500,57
47	634131,85	93496,51
48	634045,18	93493,23
49	633960,79	93511,76
50	633953,18	93507,89
51	633938,86	93510,24
52	633841,35	93398,67
53	633761,59	93466,45
54	633511,50	93698,59
55	633501,60	93689,13
56	633753,23	93451,31
57	633694,55	93311,16

№ п/п	Координаты	
	X	Y
58	633769,33	93241,49
59	633680,88	93041,76
60	633717,57	93009,04
61	633768,22	92985,50
62	633775,56	92979,55
63	633777,90	92977,83
64	633891,21	92941,24
65	633981,81	93227,61
66	633988,90	93268,54
67	634025,55	93387,25
68	634085,50	93459,89
25	634134,14	93480,95
69	632157,37	94428,66
70	632155,18	94440,61
71	632150,09	94441,19
72	632149,40	94429,10
69	632157,37	94428,66
73	632181,35	94476,46
74	632171,46	94487,06
75	632166,34	94486,17
76	632176,76	94475,93
73	632181,35	94476,46
77	632139,93	94426,54
78	632140,14	94432,08
79	632133,81	94438,07
80	632129,95	94427,03
77	632139,93	94426,54
81	632140,92	94507,53
82	632143,61	94510,35
83	632131,01	94522,39
84	632128,32	94519,57
81	632140,92	94507,53
85	632104,41	94428,35
86	632109,83	94449,75
87	632039,56	94474,15
88	632035,05	94447,63

№ п/п	Координаты	
	X	Y
89	632098,79	94428,56
85	632104,41	94428,35
90	632113,37	94478,28
91	632115,91	94481,03
92	632101,71	94494,13
93	632099,17	94491,38
90	632113,37	94478,28
94	632000,23	94433,44
95	632003,28	94533,81
96	631966,39	94535,69
97	631961,54	94435,26
94	632000,23	94433,44
98	632014,84	94580,20
99	632018,23	94584,66
100	632016,12	94586,26
101	632012,73	94581,80
98	632014,84	94580,20
102	632048,96	94607,43
103	632047,66	94609,37
104	632044,20	94614,53
105	632038,85	94622,53
106	632030,32	94635,25
107	632025,20	94643,07
108	632020,91	94640,64
109	632027,77	94629,81
110	632045,69	94605,25
102	632048,96	94607,43
111	631986,64	94579,38
112	631988,02	94581,19
113	631986,42	94582,40
114	631985,05	94580,59
111	631986,64	94579,38
115	631990,85	94602,21
116	631994,48	94606,99
117	631990,50	94610,02

№ п/п	Координаты	
	X	Y
118	631986,87	94605,24
115	631990,85	94602,21
119	631974,38	94569,70
120	631979,83	94576,86
121	631975,05	94580,49
122	631969,60	94573,33
119	631974,38	94569,70
123	631970,47	94612,80
124	631973,05	94616,19
125	631968,46	94619,68
126	631968,17	94614,56
123	631970,47	94612,80
127	631460,47	95311,73
128	631460,47	95327,91
129	631442,35	95327,91
130	631442,35	95311,73
127	631460,47	95311,73
131	631214,67	96324,34
132	631211,68	96331,78
133	631183,95	96319,91
134	631188,24	96313,31
131	631214,67	96324,34
135	631220,53	96369,81
136	631217,76	96376,67
137	631181,22	96361,87
138	631184,00	96355,02
135	631220,53	96369,81
139	631266,85	96305,11
140	631264,08	96312,10
141	631259,77	96314,30
142	631256,93	96314,45
143	631228,09	96300,85
144	631231,93	96291,04
139	631266,85	96305,11

№ п/п	Координаты	
	X	Y
145	631283,89	96317,32
146	631280,24	96326,09
147	631279,81	96327,31
148	631279,68	96328,81
149	631280,42	96330,51
150	631281,90	96333,03
151	631282,34	96335,72
152	631282,19	96339,61
153	631281,52	96341,59
154	631281,19	96342,21
155	631278,06	96336,13
156	631276,45	96333,10
157	631274,68	96329,77
158	631273,73	96327,99
159	631272,48	96326,06
160	631273,02	96324,02
161	631277,09	96314,32
145	631283,89	96317,32
162	631272,38	96348,15
163	631273,53	96349,77
164	631274,30	96351,03
165	631274,99	96352,42
166	631275,28	96353,43
167	631275,41	96354,11
168	631275,51	96356,33
169	631274,84	96357,91
170	631273,35	96359,55
171	631271,57	96360,60
172	631270,04	96361,31
173	631267,28	96361,75
174	631260,54	96350,94
175	631261,28	96349,51
176	631262,69	96347,86
177	631264,96	96346,20
178	631267,76	96345,54
179	631269,39	96345,71
180	631270,84	96346,43
162	631272,38	96348,15
181	631301,44	96325,60

№ п/п	Координаты	
	X	Y
182	631290,98	96351,51
183	631294,03	96357,78
184	631288,38	96360,52
185	631283,26	96350,88
186	631294,50	96323,10
181	631301,44	96325,60
187	631475,92	96609,18
188	631477,95	96628,50
189	631462,87	96630,08
190	631460,84	96610,76
187	631475,92	96609,18
191	631587,18	96886,47
192	631587,18	96903,00
193	631571,97	96903,00
194	631571,97	96886,47
191	631587,18	96886,47
195	631644,03	97633,41
196	631647,26	97679,28
197	631636,28	97680,04
198	631631,64	97634,67
195	631644,03	97633,41
199	631690,09	97688,86
200	631693,59	97738,67
201	631670,57	97740,29
202	631667,07	97690,48
199	631690,09	97688,86
203	631875,31	97961,68
204	631876,60	97982,34
205	631868,84	97983,15
206	631867,56	97962,49
203	631875,31	97961,68
207	632023,53	99406,07
208	632024,35	99417,33
209	632008,18	99418,41
210	632006,79	99408,10

№ п/п	Координаты	
	X	Y
207	632023,53	99406,07
211	632470,64	100109,70
212	632458,83	100121,93
213	632453,52	100127,44
214	632449,58	100131,52
215	632447,68	100133,48
216	632445,54	100130,72
217	632443,83	100128,51
218	632439,97	100123,53
219	632445,56	100118,14
220	632451,36	100112,53
221	632452,84	100111,10
222	632462,31	100101,96
223	632465,44	100105,04
211	632470,64	100109,70
224	632407,32	100160,50
225	632403,15	100165,49
226	632400,16	100162,74
227	632404,44	100157,93
224	632407,32	100160,50
228	632371,09	100222,91
229	632365,41	100220,42
230	632374,52	100201,46
231	632380,33	100204,28
228	632371,09	100222,91
232	632423,43	100179,44
233	632430,14	100185,12
234	632425,31	100190,61
235	632418,60	100184,89
232	632423,43	100179,44
236	632415,10	100200,70
237	632424,50	100208,93
238	632419,04	100215,06
239	632409,24	100206,06
240	632414,61	100200,28
236	632415,10	100200,70

№ п/п	Координаты	
	X	Y
241	632442,31	100207,31
242	632438,17	100212,00
243	632429,84	100203,79
244	632434,28	100199,23
241	632442,31	100207,31
245	632486,48	100249,30
246	632476,21	100247,06
247	632467,88	100243,48
248	632461,73	100238,81
249	632458,54	100234,51
250	632455,35	100230,20
251	632453,16	100217,93
252	632454,50	100211,26
253	632493,53	100246,81
245	632486,48	100249,30
254	632520,20	100265,42
255	632526,65	100270,96
256	632521,56	100276,26
257	632515,00	100270,53
254	632520,20	100265,42
258	632547,20	100323,47
259	632552,93	100328,57
260	632546,98	100335,41
261	632541,12	100330,30
258	632547,20	100323,47
262	632595,66	100343,30
263	632593,70	100345,32
264	632590,84	100348,30
265	632583,85	100343,24
266	632585,97	100336,39
262	632595,66	100343,30
267	632785,31	100546,16
268	632797,37	100522,01
269	632822,43	100534,53
270	632810,36	100558,68

267	632785,31	100546,16
-----	-----------	-----------

2.5. Вид разрешенного использования образуемых земельных участков, предназначенных для размещения линейных объектов и объектов капитального строительства, проектируемых в составе Объекта, а также существующих земельных участков, занятых линейными объектами и объектами капитального строительства, входящими в состав Объекта, в соответствии с проектом планировки территории

№ пп	Кадастровый номер земельного участка/квартала	Адрес/Местоположение границы земельного участка	Вид разрешенного использования земельного участка
1	24:50:0000000:1681	Красноярский край, г. Красноярск, автодорога по ул. Гусарова	размещение автомобильных работ
2	24:50:0100215:958	Красноярский край, г. Красноярск, ул. Гусарова, 12д, строение 1, бокс 1	Обслуживание автотранспорта (код 4.9), в части размещения стоянок, (парковок)
3	24:50:0100215:313	Красноярский край, г. Красноярск, Октябрьский район, ул. Гусарова	размещение автозаправочных станций
4	24:50:0100215:25	Красноярский край, г. Красноярск, ул. Гусарова, 3	Для строительства по согласованной и утвержденной документации временной автостоянки
5	ЕЗП 24:50:0000000:49 24:50:0100215:21	Красноярский край, г. Красноярск, Советский, Центральный, Октябрьский район, ЛЭП 220 кВ Д-5/Д-6 "Левобережная" - ЦРП - 220"	в целях эксплуатации сооружения - воздушной ЛЭП высокого напряжения 220 кВ Д-5/Д-6 «Левобережная» - ЦРП - 220
6	24:50:0000000:332645	Красноярский край, г. Красноярск, соор.	Коммунальное обслуживание (код 3.1)
7	24:50:0000000:343825	Красноярский край, г. Красноярск, Октябрьский район, ул. Высотная	железнодорожный транспорт (код-7.1)
8	24:50:0000000:195438	Красноярский край, г. Красноярск, соор.	коммунальное обслуживание (код 3.1)
9	24:50:0000000:442	Красноярский край, г. Красноярск, ул. Крупской	размещение автомобильных дорог, их конструктивных элементов, дорожных сооружений при условии соответствия требованиям законодательства о безопасности движения
10	24:50:0100218:102	Красноярский край, г. Красноярск, ул. Крупской, 38	размещение многоквартирных жилых домов
11	24:50:0100216:1	Красноярский край, г. Красноярск, ул. Крупской, 42	для размещения административных объектов
12	24:50:0000000:1616	Красноярский край, г. Красноярск, Октябрьский район, Автодорога по ул. Высотная	размещение автомобильных дорог, их конструктивных элементов, дорожных сооружений при условии соответствия требованиям законодательства о безопасности движения
13	24:50:0100219:978	Красноярский край, городской округ город Красноярск, г. Красноярск, ул. Высотная, земельный участок 4/1	размещение открытых площадок для временной парковки автотранспорта, открытых стоянок, связанных с объектами расположенными в зоне производственных предприятий IV-V
14	24:50:0100219:979	Красноярский край, городской округ город Красноярск, ул. Высотная, земельный участок 4/11	размещение открытых площадок для временной парковки автотранспорта, открытых стоянок, связанных с объектами расположенными в зоне производственных предприятий IV-V
15	24:50:0100219:587	Красноярский край, г. Красноярск, ул. Высотная	размещение открытых площадок для временной парковки автотранспорта, открытых стоянок, связанных с объектами расположенными в зоне производственных предприятий IV-V
16	24:50:0100219:987	Красноярский край, г. Красноярск, ул. Высотная	размещение открытых площадок для временной парковки автотранспорта, открытых стоянок, связанных с объектами расположенными в зоне производственных предприятий IV-V
17	24:50:0100218:107	Красноярский край, г. Красноярск, ул. Крупской, 34, 36	размещение многоквартирных жилых домов
18	24:50:0100218:86	Красноярский край, г. Красноярск,	размещение многоэтажного многоквартирного жилого

№ пп	Кадастровый номер земельного участка/квартала	Адрес/Местоположение границы земельного участка	Вид разрешенного использования земельного участка
		ул. Крупской, 40	дома
19	24:50:0100219:1978	Красноярский край, г. Красноярск, ул. Высотная	Ремонт автомобилей (код 4.9.1.4)
20	24:50:0100176:1017	Красноярский край, г. Красноярск, ул. Карбышева, 1а	занимаемый нежилым зданием
21	24:50:0000000:18	Красноярский край, г. Красноярск, Октябрьский район	Занимаемый полосой отвода железной дороги
22	24:50:0100175:236	Красноярский край, г. Красноярск, Октябрьский район, ул. Телевизорная 17	размещение промышленных, складских объектов, линейных объектов, связанных с промышленными и складскими объектами, расположенными в зоне производственных предприятий IV-V классов вредности, либо с обслуживанием таких объектов
23	24:50:0100175:41	Красноярский край, г. Красноярск, Октябрьский район, ул. Телевизорная, 15; ул. Телевизорная, 15, строения 1,2; ул. Телевизорная, 10а	размещение промышленных, складских объектов, линейных объектов, связанных с промышленными и складскими объектами, расположенными в зоне производственных предприятий IV-V классов вредности, либо с обслуживанием таких объектов
24	24:50:0100174:3695	Красноярский край, г. Красноярск, Октябрьский район, ул. Карбышева	склады (код - 6.9), в части размещения сооружений, имеющих назначение по временному хранению, распределению и перевалке грузов (за исключением хранения стратегических запасов), не являющихся частями производственных комплексов, на которых был создан груз: промышленные базы, склады, погрузочные терминалы
25	24:50:0000000:341688	Красноярский край, г. Красноярск, Октябрьский район, ул. Михаила Годенко	земельные участки (территории) общего пользования (код - 12.0)
26	24:50:0000000:341687	Красноярский край, г. Красноярск, Октябрьский район, ул. Михаила Годенко	земельные участки (территории) общего пользования (код - 12.0)
27	24:50:0100259:1242	Красноярский край, г. Красноярск, ул. Киренского, 116, 118	размещение многоэтажных многоквартирных жилых домов
28	24:50:0100259:4967	Красноярский край, г. Красноярск, Октябрьский район, ул. Копылова, 78	размещение многоквартирных жилых домов этажностью от десяти этажей
29	24:50:0100259:1272	Красноярский край, г. Красноярск, Октябрьский район, ул. Копылова 76-78	Место размещения здания магазина
30	24:50:0100259:1176	Красноярский край, г. Красноярск, Западный р-он, 3 мкр., ул. Копылова, 76а.	Жилая застройка: многоэтажная
31	24:50:0100259:4981	Красноярский край, г. Красноярск, Октябрьский район, ул. Копылова, 76	размещение многоквартирных жилых домов
32	24:50:0000000:345407	Красноярский край, г. Красноярск, Железнодорожный район, Октябрьский район	улично-дорожная сеть (код 12.0.1)
33	24:50:0000000:343141	Красноярский край, г. Красноярск, Советский район, автодорога по ул. Копылова	земельные участки (территории) общего пользования (код - 12.0)
34	24:50:0000000:145827	Красноярский край, г. Красноярск, Октябрьский район, ул. Михаила Годенко	размещение автомобильных дорог
35	24:50:0100284:4	Красноярский край, г. Красноярск, Октябрьский район, ул. Копылова/ ул. Партизанская, 130/54	Земельные участки (территории) общего пользования
36	24:50:0100296:235	Красноярский край, г. Красноярск, в слободе III Интернационала по улице Копылова по плану под номером сто двадцать три /123 /	Земельные участки (территории) общего пользования
37	24:50:0000000:1456	Красноярский край, г. Красноярск, Советский район, Автодорога по ул. Копылова	размещение автомобильных дорог, их конструктивных элементов, дорожных сооружений при условии соответствия требованиям законодательства о безопасности движения
38	24:50:0100285:78	Красноярский край, г. Красноярск, ул. Копылова	данные отсутствуют
39	24:50:0100285:79	Красноярский край, г. Красноярск, ул. Копылова	данные отсутствуют

№ пп	Кадастровый номер земельного участка/квартала	Адрес/Местоположение границы земельного участка	Вид разрешенного использования земельного участка
40	24:50:0100285:22	Красноярский край, г. Красноярск, Октябрьский район, ул. Копылова, 138	данные отсутствуют
41	24:50:0000000:156525	Красноярский край, г. Красноярск, ул. Копылова, участок 140	данные отсутствуют
42	24:50:0100297:40	24, г Красноярск, ул Копылова, Красноярский край, г. Красноярск, Октябрьский район, ул. Копылова, 101/Партизанская, 39	земельные участки (территории) общего пользования, улично-дорожная сеть (код - 12.0.1)
43	24:50:0000000:1099	Красноярский край, г. Красноярск, ул. Партизанская от ул. Копылова до ул. Красной Армии	земельные участки (территории) общего пользования
44	24:50:0100298:27	Красноярский край, г. Красноярск, Октябрьский район, ул. Партизанская, 52	земельные участки (территории) общего пользования
45	24:50:0100298:1	Красноярский край, г.о. город Красноярск, г Красноярск, ул. Копылова, з/у 97	земельные участки (территории) общего пользования
46	24:50:0100298:26	Красноярский край, г. Красноярск, ул. Копылова, 95 а в 353 квартале	земельные участки (территории) общего пользования
47	24:50:100298:21	Красноярский край, г. Красноярск, ул. Копылова, дом 95	земельные участки (территории) общего пользования
48	24:50:0000000:1107	Красноярский край, г. Красноярск, ул. Партизанская от ул. Пролетарская до ул. Копылова	Размещение автомобильных дорог, их конструктивных элементов, дорожных сооружений при условии соответствия требованиям законодательства о безопасности движения, временных объектов
49	24:50:0100284:10	Красноярский край, г. Красноярск, ул. Партизанская, дом 56	земельные участки (территории) общего пользования
50	24:50:0100284:9	Красноярский край, г. Красноярск, ул. Копылова, дом 56 (район остановки общественного транспорта)	данные отсутствуют
51	24:50:100285:6	Красноярский край, г. Красноярск, Октябрьский р-он, ул. Пролетарская-Партизанская, 115/43	земельные участки (территории) общего пользования
52	24:50:0100285:14	Красноярский край, г. Красноярск, ул. Пролетарская, 117	Для ведения приусадебного хозяйства
53	24:50:0000000:905	Красноярский край, г. Красноярск, автодорога ул. Пролетарская	размещение автомобильных дорог, их конструктивных элементов, дорожных сооружений при условии соответствия требованиям законодательства о безопасности движения, временных объектов размещение автомобильных дорог, их конструктивных элементов, дорожных сооружений при условии соответствия требованиям законодательства о безопасности движения, временных объектов
54	24:50:100282:201	Красноярский край, г. Красноярск, автодорога в створе ул. Волочаевской от ул. Дубровинского до ул. Копылова	земельные участки (территории) общего пользования
55	24:50:0100282:11	Красноярский край, г. Красноярск, ул. Пролетарская, 114	Занимаемый домовладением
56	24:50:0100282:16	Красноярский край, г. Красноярск, ул. Пролетарская, 116	Занимаемый домовладением
57	24:50:0000000:252571	по ул. Луначарского № 139-А	под строительство индивидуального жилого дома
58	24:50:0100282:43	Красноярский край, г. Красноярск, ул. Луначарского	для индивидуального жилищного строительства
59	24:50:0100282:42	Красноярский край, г. Красноярск, ул. Луначарского	земельные участки (территории) общего пользования
60	24:50:0100282:5	Красноярский край, г. Красноярск, ул. Киренского, 108-а	земельные участки (территории) общего пользования
61	24:50:0000000:341616	Красноярский край, автодорога по ул. Академика Киренского от пр-та Октябрьского до ул. С. Ковалевской	общее пользование территории (код - 12.0)
62	24:50:0100282:49	Красноярский край, г Красноярск, з/у 49а	земельные участки (территории) общего пользования
63	24:50:0100282:13	Красноярский край, г. Красноярск, ул. Луначарского, 137 «А»	земельные участки (территории) общего пользования

№ пп	Кадастровый номер земельного участка/квартала	Адрес/Местоположение границы земельного участка	Вид разрешенного использования земельного участка
64	24:50:0100282:20	Красноярский край, г. Красноярск, ул. Копылова, 78	земельные участки (территории) общего пользования
65	24:50:0100282:53	Красноярский край, г. Красноярск, ул. Пролетарская	земельные участки (территории) общего пользования
66	24:50:0000000:149936	Красноярский край, г. Красноярск, Железнодорожный район, Октябрьский район, Автодорога по ул. Луначарского	размещение автомобильных дорог, их конструктивных элементов, дорожных сооружений при условии соответствия требованиям законодательства о безопасности движения
67	24:50:0100281:29	Красноярский край, г. Красноярск, Октябрьский район, микрорайон Высотный, квартал № 6	место размещения объектов
68	24:50:0100282:22	Красноярский край, г. Красноярск, ул. Академика Киренского, 106	земельные участки (территории) общего пользования
69	24:50:0100286:39	Красноярский край, г. Красноярск, Октябрьский район, микрорайон Высотный, квартал № 7, участок № 1	Место размещения многоэтажного жилого дома
70	24:50:0200171:669	Красноярский край, г. Красноярск, Железнодорожный район	Занимаемый полосой отвода железной дороги
71	24:50:200171:1510		автомобильный транспорт (код-7.2)
72	24:50:0200171:1535	Красноярский край, г. Красноярск, Железнодорожный район, ул. 30 Июля	коммунальное обслуживание (код - 3.1); ; отдых (рекреация) (код - 5.0), в части создания скверов и ухода за ними; склады (код - 6.9); служебные гаражи (код - 4.9); хранение автотранспорта (код - 2.7.1); связь (код - 6.8), за исключением антенных полей
73	24:50:0200171:658	г. Красноярск, Железнодорожный район, Железнодорожный вокзал	место размещения волоконно-оптической линии связи (ВОЛС) к узлу видеонаблюдения-УВ 1.23
74	24:50:0000000:155023	г. Красноярск, автодорога по ул. Деповская от ул. Абалаковых до ул. Ломоносова	размещение автомобильных дорог
75	24:50:0000000:26	Красноярский край, г. Красноярск, Железнодорожный район	Занимаемый полосой отвода железной дороги
76	24:50:0200132:896	Красноярский край, г. Красноярск, от пересечения с ул. Братьев Абалаковых в районе нежилого здания №1 по ул. 30 Июля	размещение линейных объектов при условии соответствия требованиям законодательства о безопасности движения
77	24:50:0000000:951	Красноярский край, г. Красноярск, ул. Богграда от ул. Горького до Привокзальной площади	размещение автомобильных дорог, их конструктивных элементов, дорожных сооружений при условии соответствия требованиям законодательства о безопасности движения, временных объектов
78	24:50:0200170:13	Красноярский край, г. Красноярск, ул. Богграда, 140	Занимаемый территорией автозаправочного комплекса европейского уровня
79	24:50:200170:17	Красноярский край, г. Красноярск, ул. Богграда, 138	Для эксплуатации нежилого здания
80	24:50:0200170:38	Красноярский край, г. Красноярск, Железнодорожный район, ул. Богграда-ул. Братьев Абалаковых	место размещения трансформаторной подстанции
81	24:50:200170:198	Красноярский край, г. Красноярск, Железнодорожный район, в районе нежилого здания по ул. Богграда, 134	хранение автотранспорта (код - 2.7.1)
82	24:50:200170:18	Красноярский край, г. Красноярск, Железнодорожный район, ул. Богграда, 134	Для использования в целях эксплуатации нежилых зданий
83	24:50:200132:1693	Красноярский край, г. Красноярск, Железнодорожный район, в районе нежилого здания по ул. Богграда, 144а	проведение научных исследований (код - 3.9.2), в части размещения зданий и сооружений, предназначенных для проведения научных изысканий, исследований и разработок (научно-исследовательские и проектные институты, научные центры); обеспечение внутреннего правопорядка (код - 8.3), в части размещения объектов капитального строительства, необходимых для подготовки и поддержания в готовности органов внутренних дел, Росгвардии и спасательных служб, в которых существует военизированная служба; социальное обслуживание (код - 3.2); бытовое обслуживание (код

№ пп	Кадастровый номер земельного участка/квартала	Адрес/Местоположение границы земельного участка	Вид разрешенного использования земельного участка
			<p>- 3.3); амбулаторно-поликлиническое обслуживание (код - 3.4.1), в части размещения объектов капитального строительства, предназначенных для оказания гражданам амбулаторно-поликлинической медицинской помощи (поликлиники, фельдшерские пункты); культурное развитие (код - 3.6); деловое управление (код - 4.1); общественное управление (код - 3.8); амбулаторное ветеринарное обслуживание (код - 3.10.1); приюты для животных (код - 3.10.2), в части размещения объектов капитального строительства, предназначенных для оказания ветеринарных услуг в стационаре; магазины (код - 4.4); банковская и страховая деятельность (код - 4.5); общественное питание (код - 4.6); гостиничное обслуживание (код - 4.7); обеспечение занятий спортом в помещениях (код - 5.1.2), в части размещения спортивных клубов, спортивных залов, бассейнов в зданиях и сооружениях; объекты торговли (торговые центры, торгово-развлекательные центры (комплексы) (код - 4.2); рынки (код - 4.3), за исключением оптовых; развлекательные мероприятия (код - 4.8.1), в части размещения зданий и сооружений, предназначенных для размещения дискотек и танцевальных площадок, ночных клубов, аквапарков, боулинга, аттракционов, игровых площадок; предоставление коммунальных услуг (код - 3.1.1), за исключением размещения стоянок, гаражей и мастерских для обслуживания уборочной и аварийной техники, сооружений, необходимых для сбора и плавки снега; административные здания организаций, обеспечивающих предоставление коммунальных услуг (код - 3.1.2); хранение автотранспорта (код - 2.7.1), в части размещения подземных гаражей; автомобильные мойки (код - 4.9.1.3); ремонт автомобилей (код - 4.9.1.4); служебные гаражи (код - 4.9); отдых (рекреация) (код - 5.0), в части создания скверов и ухода за ними</p>
84	24:50:200132:5	Красноярский край, г. Красноярск, ул. Богграда, 144-а	Для взимания налоговой платы за землю
85	24:50:0000000:345415	Красноярский край, г. Красноярск, ул. Братьев Абалаковых	земельные участки (территории) общего пользования (код 12.0)
86	24:50:0000000:396	Красноярский край, г. Красноярск, ул. Вокзальная	размещение автомобильных дорог, их конструктивных элементов, дорожных сооружений при условии соответствия требованиям законодательства о безопасности движения
87	24:50:200163:22	Красноярский край, г. Красноярск, ул. Вокзальная, 12	Для использования в целях эксплуатации жилых домов
88	24:50:0200163:42	Красноярский край, г. Красноярск, Железнодорожный район, ул. Братьев Абалаковых, 2	размещение многоэтажного многоквартирного жилого дома
89	24:50:200163:317	Красноярский край, г. Красноярск, по ул. Братьев Абалаковых, 2	размещение объектов благоустройства
90	24:50:200163:1	Красноярский край, г. Красноярск, ул. Профсоюзов, 17	Для взимания налоговой платы
91	24:50:0000000:798	Красноярский край, г. Красноярск, автодорога ул. Профсоюзов от ул. К. Маркса до ул. Богграда	размещение автомобильных дорог, их конструктивных элементов, дорожных сооружений при условии соответствия требованиям законодательства о безопасности движения
92	24:50:0200170:197	Красноярский край, г. Красноярск, Железнодорожный район, ул. Профсоюзов	обслуживание автотранспорта (код - 4.9)
93	24:50:0000000:378	Красноярский край, г. Красноярск, ул. Красная Площадь	Размещение автомобильных дорог, их конструктивных элементов, дорожных сооружений при условии

№ пп	Кадастровый номер земельного участка/квартала	Адрес/Местоположение границы земельного участка	Вид разрешенного использования земельного участка
			соответствия требованиям законодательства о безопасности движения
94	24:50:200164:2	Красноярский край, г. Красноярск, Железнодорожный район, ул. Красная площадь - ул. Профсоюзов - ул. К. Маркса - ул. Робеспьера	размещение скверов, парков, городских садов, бульваров, парков, набережных, пляжей, спортивных и игровых площадок, аттракционов, летних театров, концертных площадок
95	24:50:0000000:1189	Красноярский край, г. Красноярск, ул. Карла Маркса от ул. Вокзальная до ул. Робеспьера	размещение автомобильных дорог, их конструктивных элементов, дорожных сооружений при условии соответствия требованиям законодательства о безопасности движения, временных объектов
96	24:50:0000000:1438	Красноярский край, г. Красноярск, автодорога по ул. Робеспьера от ул. Богграда до ул. Республики	размещение автомобильных дорог
97	24:50:0300287:400	Красноярский край, г. Красноярск, Центральный район, ул. Карла Маркса, 151	отдых (рекреация) (код - 5.0), в части создания скверов и ухода за ними; развлекательные мероприятия (код - 4.8.1), в части размещения зданий и сооружений, предназначенных для размещения аттракционов и игровых площадок; площадки для занятий спортом (код - 5.1.3), в части размещения площадок для занятия спортом и физкультурой на открытом воздухе (физкультурные площадки, беговые дорожки)
98	24:50:0000000:252290	Красноярский край, г. Красноярск	Земельные участки (территории) общего пользования
99	24:50:0300254:132	Красноярский край, г. Красноярск, ул. Карла Маркса, от ул. Робеспьера до ул. Конституции СССР	Земельные участки (территории) общего пользования
100	24:50:300254:15	Красноярский край, г. Красноярск, напротив Центрального парк на площади Революции	Земельные участки (территории) общего пользования
101	24:50:0000000:154045	Красноярский край, г. Красноярск, Восточный и Западный проезд от проспекта Мира до ул. К.Маркса, вдоль дома №6	размещение автомобильных дорог, их конструктивных элементов, дорожных сооружений при условии соответствия требованиям законодательства о безопасности движения
102	24:50:0000000:363	Красноярский край, г. Красноярск, ул. Дзержинского, от пр-кт Мира до ул. К.Маркса	размещение автомобильных дорог, их конструктивных элементов, дорожных сооружений при условии соответствия требованиям законодательства о безопасности движения
103	24:50:0300256:23	Красноярский край, г. Красноярск, пр-кт Мира, 91	в целях эксплуатации нежилого здания
104	24:50:300256:37	Красноярский край, г. Красноярск, Центральный район, пр-кт Мира, 89	занимаемого многоэтажным многоквартирным жилым домом со встроенно-пристроенными нежилыми помещениями
105	24:50:0300256:41	Красноярский край, г. Красноярск, Центральный район, пр-кт Мира, 87	размещение административных объектов, финансово-кредитных организаций, издательств, объектов торговли, (кроме рынков продовольственных и промышленных товаров), общественного питания, а также объектов делового назначения, предпринимательской деятельности, не требующих установления санитарно-защитных зон
106	24:50:0000000:156662	Красноярский край, г. Красноярск, ул. Диктатуры Пролетариата от пр-кт Мира до ул. Карла Маркса	размещение автомобильных дорог, их конструктивных элементов, дорожных сооружений при условии соответствия требованиям законодательства о безопасности движения, временных объектов
107	24:50:0000000:1279	Красноярский край, г. Красноярск, пр-кт Мира	размещение автомобильных дорог, их конструктивных элементов, дорожных сооружений при условии соответствия требованиям законодательства о безопасности движения, временных объектов
108	24:50:0300244:42	Красноярский край, г. Красноярск, пр-кт Мира, 102"д"	общественное питание
109	24:50:0300244:8	Красноярский край, г. Красноярск, пр-кт Мира, 102	Для эксплуатации нежилого помещения
110	24:50:0000000:194906	Красноярский край, г. Красноярск,	размещение автомобильных дорог, их конструктивных

№ пп	Кадастровый номер земельного участка/квартала	Адрес/Местоположение границы земельного участка	Вид разрешенного использования земельного участка
		ул. Диктатуры Пролетариата от ул. Ленина до пр-кт Мира	элементов, дорожных сооружений при условии соответствия требованиям законодательства о безопасности движения, временных объектов
111	24:50:0000000:196312	Красноярский край, г. Красноярск, ул. Ленина	Земельные участки (территории) общего пользования (код - 12.0)
112	24:50:0300247:8	Красноярский край, г. Красноярск, ул. Ленина, 71	Рекламный щит
113	24:50:0000000:152400	г. Красноярск, ул. Перенсона от ул. Ленина до пр. Мира	размещение автомобильных дорог, их конструктивных элементов, дорожных сооружений при условии соответствия требованиям законодательства о безопасности движения
114	24:50:300247:18	Красноярский край, г. Красноярск, пр-кт Мира, 82а	Фонтан
115	24:50:0300247:4	Красноярский край, г. Красноярск, пр-кт Мира, 82	Занимаемый комплексом зданий университета
116	24:50:0300247:14	Красноярский край, г. Красноярск, Центральный район, пр-т Мира - ул. Вейнбаума	размещение объектов торговли
117	24:50:0000000:313	Красноярский край, г. Красноярск, ул. Вейнбаума от ул. Ленина до пр-кт Мира	размещение автомобильных дорог, их конструктивных элементов, дорожных сооружений при условии соответствия требованиям законодательства о безопасности движения
118	24:50:0300247:11	Красноярский край, г. Красноярск, пр-кт Мира, 82	Рекламный щит
119	24:50:0300247:7	Красноярский край, г. Красноярск, ул. Вейнбаума - пр. Мира	Рекламный щит
120	24:50:0000000:346695	Красноярский край, г. Красноярск, Центральный район, ул. Перенсона от пр-та Мира до ул. Карла Маркса	улично-дорожная сеть (код 12.0.1)
121	24:50:300259:7	Красноярский край, г. Красноярск, ул. Перенсона, дом 20	Для взимания налоговой платы
122	24:50:0300259:50	Красноярский край, г. Красноярск, пр-кт Мира, 67	Занимаемый нежилым зданием
123	24:50:0300259:52	Красноярский край, г. Красноярск, пр-кт Мира, 67	В целях эксплуатации нежилого здания
124	24:50:0300259:53	Красноярский край, г. Красноярск, пр-кт Мира, 65; пр. Мира, 65"А".	размещение многоэтажных многоквартирных жилых домов
125	24:50:0300259:28	Красноярский край, г. Красноярск, пр-кт Мира, 63; пр-кт Мира, 63, строение 1	Администрация района, города, края
126	24:50:0300259:116	Красноярский край, г. Красноярск, Центральный район, пр-кт Мира, 63	размещение административных объектов
127	24:50:300259:188	Красноярский край, г. Красноярск, по пр-кту Мира, 63 (у Администрации Центрального района)	размещение парков, скверов, бульваров
128	24:50:300259:27	Красноярский край, г. Красноярск, Центральный район, пр-кт Мира, район дома 61	В целях эксплуатации нежилого здания ТП-152
129	24:50:0300249:81	Красноярский край, г. Красноярск, пр-кт Мира, 46	В целях эксплуатации нежилого здания
130	24:50:0000000:189674	Красноярский край, г. Красноярск, на пересечении пр-кта Мира и ул. Парижской Коммуны	размещение объектов благоустройства
131	24:50:0000000:190935	Красноярский край, г. Красноярск, Центральный район, ул. Парижской Коммуны, от ул. Дубровинского до ул. Конституции СССР	Земельные участки (территории) общего пользования
132	24:50:0000000:407	Красноярский край, г. Красноярск, ул. Парижской Коммуны от пр-кт Мира до ул. К.Маркса	размещение автомобильных дорог, их конструктивных элементов, дорожных сооружений при условии соответствия требованиям законодательства о безопасности движения
133	24:50:0300249:88	Красноярский край, г. Красноярск,	в целях эксплуатации нежилого здания

№ пп	Кадастровый номер земельного участка/квартала	Адрес/Местоположение границы земельного участка	Вид разрешенного использования земельного участка
		пр-кт Мира, 44	
134	24:50:0300289:96	Красноярский край, г. Красноярск, ул. Конституции СССР	Занимаемый зданием краевого Дворца пионеров и школьников
135	24:50:0300289:239	Красноярский край, г. Красноярск, ул. Конституции СССР	общее пользование территории (код – 12.0)
136	24:50:0000000:346548	Красноярский край, г. Красноярск, Советский район, ул. Дубенского	улично-дорожная сеть (код 12.0.1)
137	24:50:0000000:156287	Красноярский край, г. Красноярск, ул. Белинского от ул. Партизана Железняка до моста через р. Кача	размещение автомобильных дорог, их конструктивных элементов, дорожных сооружений при условии соответствия требованиям законодательства о безопасности движения, временных объектов
138	24:50:0300289:14	Красноярский край, г. Красноярск, по ул. Дубенского в Центральном районе	Для строительства автозаправочной станции
139	24:50:0300289:13	Красноярский край, г. Красноярск	Рекламный щит
140	24:50:0000000:153741	Красноярский край, г. Красноярск, Центральный район, Советский район, ул. Игарская, ул. Белинского	место размещения инженерного обеспечения (наружные сети электроснабжения), участок № 2
141	24:50:0000000:260	Красноярский край, г. Красноярск, Советский район, ул. Белинского	Место размещения подземного пешеходного перехода
142	24:50:0000000:193194	Красноярский край, г. Красноярск, Центральный район, по ул. Белинского в районе ул. Ленина (мост р. Кача по ул. Просвещения)	размещение объектов инженерной инфраструктуры и линейных объектов
143	24:50:0400144:88	Красноярский край, г. Красноярск, Советский район, ул. Белинского	место размещения инженерных сетей и коммуникаций, объектов благоустройства
144	24:50:0400144:53	Красноярский край, г. Красноярск, ул. Островная, дом 12	Для индивидуального жилищного строительства и эксплуатации
145	24:50:0400147:26	Красноярский край, г. Красноярск, ул. Белинского	Место размещения торгово-развлекательного комплекса
146	24:50:0000000:153738	Красноярский край, г. Красноярск, Советский район, ул. Белинского	место размещения инженерного обеспечения (наружные сети электроснабжения), участок № 3
147	24:50:0100176:2091	Красноярский край, г. Красноярск, ул. Карбышева, №3, строение №39, бокс № 13	объекты гаражного назначения (код - 2.7.1)
148	24:50:0000000:341697	Красноярский край, г. Красноярск, автодорога по ул. Пролетарской	земельные участки (территории) общего пользования (код - 12.0)
149	24:50:0400143:334	Красноярский край, г. Красноярск, ул. Белинского, 1	размещение многоэтажного многоквартирного жилого дома
150	24:50:0300244:197	Красноярский край, г. Красноярск, пр-кт Мира, в границах земельного участка расположен объект недвижимости по адресу: г. Красноярск, пр-т Мира, 104, ул. Ленина, 119	размещение многоэтажных многоквартирных жилых домов
151	24:50:0000000:358	Красноярский край, г. Красноярск, ул. Дзержинского, от ул. Ленина до пр-кт Мира	размещение автомобильных дорог, их конструктивных элементов, дорожных сооружений при условии соответствия требованиям законодательства о безопасности движения
152	24:50:0000000:332568	г. Красноярск, Октябрьский район, около территории СтройСпецМонтаж с южной стороны ул. Высотная, 4д	для строительства нежилых зданий
153	24:50:0000000:332645	Красноярский край, г. Красноярск, соор.	Коммунальное обслуживание (код 3.1)
154	24:50:0000000:341616	Красноярский край, автодорога по ул. Академика Киренского от пр-га Октябрьского до ул. С. Ковалевской	общее пользование территории (код - 12.0)
155	24:50:0000000:381	Красноярский край, г. Красноярск, пер. Телевизорный от ул. Высотной до ж/д путей	размещение автомобильных дорог, их конструктивных элементов, дорожных сооружений при условии соответствия требованиям законодательства о безопасности движения
156	24:50:0100176:1319	г. Красноярск, Октябрьский район, в Октябрьском районе, восточнее мкр. №2 в низине вдоль	размещение гаражей для личного автотранспорта граждан

№ пп	Кадастровый номер земельного участка/квартала	Адрес/Местоположение границы земельного участка	Вид разрешенного использования земельного участка
		железнодорожной ветки на телевизорный завод	
157	24:50:0100176:1328	г. Красноярск, Октябрьский район, ул. Карбышева, 3	Для размещения индивидуальных гаражей
158	24:50:0100176:2026	Красноярский край, г. Красноярск, ул. Карбышева, 3	объекты гаражного назначения (код - 2.7.1)
159	24:50:0100219:1895	Красноярский край, г. Красноярск, Октябрьский район, пер. Телевизорный, 3г, строен. 2, бокс 26	объекты гаражного назначения (код - 2.7.1)
160	24:50:0100219:1901	Красноярский край, г.Красноярск, пер. Телевизорный	деловое управление (код - 4.1)
161	24:50:0100219:1929	Красноярский край, г. Красноярск, ул. Высотная, 12, бокс 109	хранение автотранспорта (код-2.7.1)
162	24:50:0100219:1930	Красноярский край, г. Красноярск, ул. Высотная, 12, бокс 45	хранение автотранспорта (код-2.7.1)
163	24:50:0100219:1931	Красноярский край, г. Красноярск, ул. Высотная, 12, бокс 59	хранение автотранспорта (код-2.7.1)
164	24:50:0100219:1932	Красноярский край, г. Красноярск, ул. Высотная, 12, бокс 60	хранение автотранспорта (код-2.7.1)
165	24:50:0100219:58	Красноярский край, г. Красноярск, пер. Телевизорный, 16	размещение промышленных, коммунальных и складских объектов IV-V классов вредности
166	24:50:0100219:59	Красноярский край, г.Красноярск, пер. Телевизорный, 16	размещение промышленных, коммунальных и складских объектов IV-V классов вредности
167	24:50:0100219:6	Красноярский край, г.Красноярск, Октябрьский район, пер. Телевизорный, 3	Фактически занимаемая территория с существующими строениями
168	24:50:0100219:924	Красноярский край, г.Красноярск, Октябрьский район, ул. Высотная, на земельном участке расположены сооружения по адресу: Красноярский край, г.Красноярск, ул. Высотная, 12	Для строительства 128 гаражей боксового типа
169	24:50:0100219:972	Красноярский край, г.Красноярск, пер. Телевизорный	Занимаемый складской базой
170	24:50:0100219:979	Красноярский край, городской округ город Красноярск, ул. Высотная, земельный участок 4/11	размещение открытых площадок для временной парковки автотранспорта, открытых стоянок, связанных с объектами расположенными в зоне производственных предприятий IV-V
171	24:50:0100219:982	Красноярский край, г. Красноярск, около территории СтройСпецМонтаж с южной стороны в Октябрьском районе, ул. Высотная, 4Г	для строительства типовых капитальных гаражей боксового типа для размещения личного автотранспорта и сельхозтехники за работниками СУ-8 Красноярскпромстрой
172	24:50:0100219:1976	Красноярский край, г. Красноярск, ул. Высотная, 12, бокс 58	хранение автотранспорта (код-2.7.1)
173	24:50:0100219:1975	Красноярский край, г. Красноярск, ул. Высотная, 12, бокс № 57	хранение автотранспорта (код-2.7.1)
174	24:50:0100233:75	Красноярский край, г. Красноярск, Октябрьский район, ул. Высотная, 2л	Под иными объектами специального назначения
175	24:50:0100282:48	Красноярский край, г. Красноярск, Октябрьский район	Для размещения автомобильных дорог и их конструктивных элементов
176	24:50:0100284:3	Красноярский край, г. Красноярск, ул Копылова, 3/у 126	Земельные участки (территории) общего пользования
177	24:50:0100285:11	Красноярский край, г. Красноярск, ул. Пролетарская, 123	индивидуальное жилое строительство и эксплуатация
178	24:50:0100285:2	Красноярский край, г. Красноярск, Октябрьский район, ул. Смирнова / ул. Киренского, 5 / 100	Земельные участки (территории) общего пользования
179	24:50:0100285:20	Красноярский край, г. Красноярск,	сведения отсутствуют

№ пп	Кадастровый номер земельного участка/квартала	Адрес/Местоположение границы земельного участка	Вид разрешенного использования земельного участка
		ул. Копылова, 142 2	
180	24:50:0100285:24	Красноярский край, г. Красноярск, ул. Копылова, 142 1	земельные участки (территории) общего пользования
181	24:50:0100285:29	Красноярский край, г. Красноярск, ул. Киренского, 102	земельные участки (территории) общего пользования
182	24:50:0100285:3	Красноярский край, г. Красноярск, ул. Киренского, 98	земельные участки (территории) общего пользования
183	24:50:0100285:31	Красноярский край, г. Красноярск, Октябрьский район, ул. Пролетарская, 121	Размещение одноэтажного многоквартирного жилого дома
184	24:50:0100285:6	Красноярский край, г. Красноярск, Октябрьский р-он, ул. Пролетарская- Партизанская, 115/43	Земельные участки (территории) общего пользования
185	24:50:0100285:7	Красноярский край, г. Красноярск, ул. Пролетарская, дом 117 "А"	данные отсутствуют
186	24:50:0100285:81	г. Красноярск, пер. Юры Смирнова, № 3	данные отсутствуют
187	24:50:0200147:351	Красноярский край, г. Красноярск, ул. Ладо Кецховели	коммунальное обслуживание (код- 3.1)
188	24:50:0200147:352	Красноярский край, г. Красноярск, ул. Ладо Кецховели, д. 18а	коммунальное обслуживание (код- 3.1)
189	24:50:0200163:317	Красноярский край, г. Красноярск, по ул. Братьев Абалаковых, 2	Под иными объектами специального назначения
190	24:50:0200164:2	Красноярский край, г. Красноярск, Железнодорожный район, ул. Красная площадь - ул. Профсоюзов - ул. К. Маркса - ул. Робеспьера	Для размещения объектов, характерных для населённых пунктов
191	24:50:0200170:17	Красноярский край, г. Красноярск, ул. Богграда, 138	Для эксплуатации нежилого здания
192	24:50:0200171:1510	Красноярский край, г. Красноярск, Железнодорожный район, ул. 30 Июля, 1г	автомобильный транспорт (код-7.2)
193	24:50:0300247:18	Красноярский край, г. Красноярск, пр-кт Мира, 82а	Фонтан
194	24:50:0300250:847	Красноярский край, г. Красноярск, по пр-кту Мира, 36 (у банка "Транскредитбанк")	Для общего пользования (уличная сеть)
195	24:50:0300254:15	Красноярский край, г. Красноярск, напротив Центрального парк на площади Революции	Земельные участки (территории) общего пользования (код - 12.0)
196	24:50:0300259:188	Красноярский край, г. Красноярск, по пр-кту Мира, 63 (у Администрации Центрального района)	Для размещения скверов, парков, городских садов
197	24:50:0300259:199	Красноярский край, г. Красноярск, ул. Вейнбаума, 15 (Участок 1)	Для размещения административных зданий
198	24:50:0300259:27	Красноярский край, г. Красноярск, Центральный район, пр-кт Мира, район дома 61	В целях эксплуатации нежилого здания ТП-152
199	24:50:0300287:113	Красноярский край, г. Красноярск, Центральный район, ул. Карла Маркса, 151	Под иными объектами специального назначения
200	24:50:0300289:95	Красноярский край, г. Красноярск, ул. Конституции СССР	Для размещения объектов культуры
201	24:50:0100219:1964	Красноярский край, г. Красноярск, ул. Высотная, 12, бокс 20	хранение автотранспорта (код-2.7.1)
202	24:50:0100219:1958	Красноярский край, г. Красноярск, ул. Высотная, 12, бокс 50	хранение автотранспорта (код-2.7.1)
203	24:50:0100219:1992	Красноярский край, г. Красноярск, ул. Высотная, 12, бокс 105	хранение автотранспорта (код-2.7.1)
204	24:50:0100219:1993	Красноярский край, г. Красноярск, ул. Высотная, 12, бокс 103	хранение автотранспорта (код-2.7.1)
205	24:50:0100219:1994	Красноярский край, г. Красноярск, ул. Высотная, 12, бокс 102	хранение автотранспорта (код-2.7.1)

№ пп	Кадастровый номер земельного участка/квартала	Адрес/Местоположение границы земельного участка	Вид разрешенного использования земельного участка
206	24:50:0100219:1995	Красноярский край, г. Красноярск, ул. Высотная, 12, бокс 104	хранение автотранспорта (код-2.7.1)
207	24:50:0100219:1996	Красноярский край, г. Красноярск, ул. Высотная, 12, бокс 100	хранение автотранспорта (код-2.7.1)
208	24:50:0100219:1997	Красноярский край, г. Красноярск, ул. Высотная, 12, бокс 101	хранение автотранспорта (код-2.7.1)
209	24:50:0100219:1951	Красноярский край, г. Красноярск, ул. Высотная, 12, бокс 35	хранение автотранспорта (код-2.7.1)
210	24:50:0100219:1962	Красноярский край, г. Красноярск, ул. Высотная, 12, бокс 78	хранение автотранспорта (код-2.7.1)
211	24:50:0100219:1989	Красноярский край, г. Красноярск, ул. Высотная, 12, бокс 36	хранение автотранспорта (код-2.7.1)
212	24:50:0100219:1983	Красноярский край, г. Красноярск, ул. Высотная, 12, бокс 120	хранение автотранспорта (код-2.7.1)
213	24:50:0100219:2001	Красноярский край, г. Красноярск, ул. Высотная, 12, бокс 87	хранение автотранспорта (код-2.7.1)
214	24:50:0100219:1982	Красноярский край, г. Красноярск, ул. Высотная, 12, бокс 124	хранение автотранспорта (код-2.7.1)
215	24:50:0100219:1984	Красноярский край, г. Красноярск, ул. Высотная, 12, бокс 116	хранение автотранспорта (код-2.7.1)
216	24:50:0100219:1985	Красноярский край, г. Красноярск, ул. Высотная, 12, бокс 117	хранение автотранспорта (код-2.7.1)
217	24:50:0100219:1933	Красноярский край, г. Красноярск, ул. Высотная, 12, бокс 43	хранение автотранспорта (код-2.7.1)
218	24:50:0200132:1693	Красноярский край, г. Красноярск, Железнодорожный район, в районе нежилого здания по ул. Богграда, 144а	<p>проведение научных исследований (код - 3.9.2), в части размещения зданий и сооружений, предназначенных для проведения научных изысканий, исследований и разработок (научно-исследовательские и проектные институты, научные центры);</p> <p>обеспечение внутреннего правопорядка (код - 8.3), в части размещения объектов капитального строительства, необходимых для подготовки и поддержания в готовности органов внутренних дел, Росгвардии и спасательных служб, в которых существует военизированная служба; социальное обслуживание (код - 3.2); бытовое обслуживание (код - 3.3); амбулаторно-поликлиническое обслуживание (код - 3.4.1), в части размещения объектов капитального строительства, предназначенных для оказания гражданам амбулаторно-поликлинической медицинской помощи (поликлиники, фельдшерские пункты); культурное развитие (код - 3.6); деловое управление (код - 4.1); общественное управление (код - 3.8); амбулаторное ветеринарное обслуживание (код - 3.10.1); приюты для животных (код - 3.10.2), в части размещения объектов капитального строительства, предназначенных для оказания ветеринарных услуг</p> <p>в стационаре; магазины (код - 4.4); банковская и страховая деятельность (код - 4.5); общественное питание (код - 4.6); гостиничное обслуживание (код - 4.7); обеспечение занятий спортом в помещениях (код - 5.1.2), в части размещения спортивных клубов, спортивных залов, бассейнов в зданиях и сооружениях; объекты торговли (торговые центры, торгово-развлекательные центры (комплексы) (код - 4.2); рынки (код - 4.3), за исключением оптовых; развлекательные мероприятия (код - 4.8.1), в части размещения зданий и сооружений, предназначенных для размещения дискотек и танцевальных площадок, ночных клубов, аквапарков, боулинга, аттракционов, игровых площадок; предоставление коммунальных услуг (код - 3.1.1), за исключением размещения</p>

№ пп	Кадастровый номер земельного участка/квартала	Адрес/Местоположение границы земельного участка	Вид разрешенного использования земельного участка
			стоянок, гаражей и мастерских для обслуживания уборочной и аварийной техники, сооружений, необходимых для сбора и плавки снега; административные здания организаций, обеспечивающих предоставление коммунальных услуг (код - 3.1.2); хранение автотранспорта (код - 2.7.1), в части размещения подземных гаражей; автомобильные мойки (код - 4.9.1.3); ремонт автомобилей (код - 4.9.1.4); служебные гаражи (код - 4.9); отдых (рекреация) (код - 5.0), в части создания скверов и ухода за ними
219	24:50:0100174:3695	Красноярский край, г. Красноярск, Октябрьский район, ул. Карбышева	склады (код - 6.9), в части размещения сооружений, имеющих назначение по временному хранению, распределению и перевалке грузов (за исключением хранения стратегических запасов), не являющихся частями производственных комплексов, на которых был создан груз: промышленные базы, склады, погрузочные терминалы
220	24:50:0100175:236	Красноярский край, г. Красноярск, Октябрьский район, ул. Телевизорная 17	Для размещения производственных и административных зданий, строений, сооружений и обслуживающих их объектов
221	24:50:0200196:2977	Красноярский край, г. Красноярск, ул. Профсоюзов	автомобильный транспорт (код - 7.2); земельные участки (территории) общего пользования (код - 12.0); коммунальное обслуживание (код - 3.1); объекты гаражного назначения (код - 2.7.1).
222	24:50:0200132:5	Красноярский край, г. Красноярск, ул. Бограда, 144-а	Для взимания налоговой платы за землю
223	24:50:0200170:198	Красноярский край, г. Красноярск, Железнодорожный район, в районе нежилого здания по ул. Бограда, 134	хранение автотранспорта (код - 2.7.1)
224	24:50:0200163:22	Красноярский край, г. Красноярск, ул. Вокзальная, 12	Для использования в целях эксплуатации жилых домов
225	24:50:200163:42	Красноярский край, г. Красноярск, Железнодорожный район, ул. Братьев Абаляковых, 2	размещение многоэтажного многоквартирного жилого дома
226	24:50:0300256:37	Красноярский край, г. Красноярск, Центральный район, пр-т Мира, 89	занимаемого многоэтажным многоквартирным жилым домом со встроенно-пристроенными нежилыми помещениями
227	24:50:0300247:4	Красноярский край, г. Красноярск, пр-кт Мира, 82	Занимаемый комплексом зданий университета
228	24:50:300259:199	Красноярский край, г. Красноярск, ул. Вейнбаума, 15 (Участок 1)	Размещение административных объектов
229	24:50:0300244:24	Красноярский край, г. Красноярск, ул. Ленина, 117, стр. 1, 2	В целях эксплуатации нежилых зданий

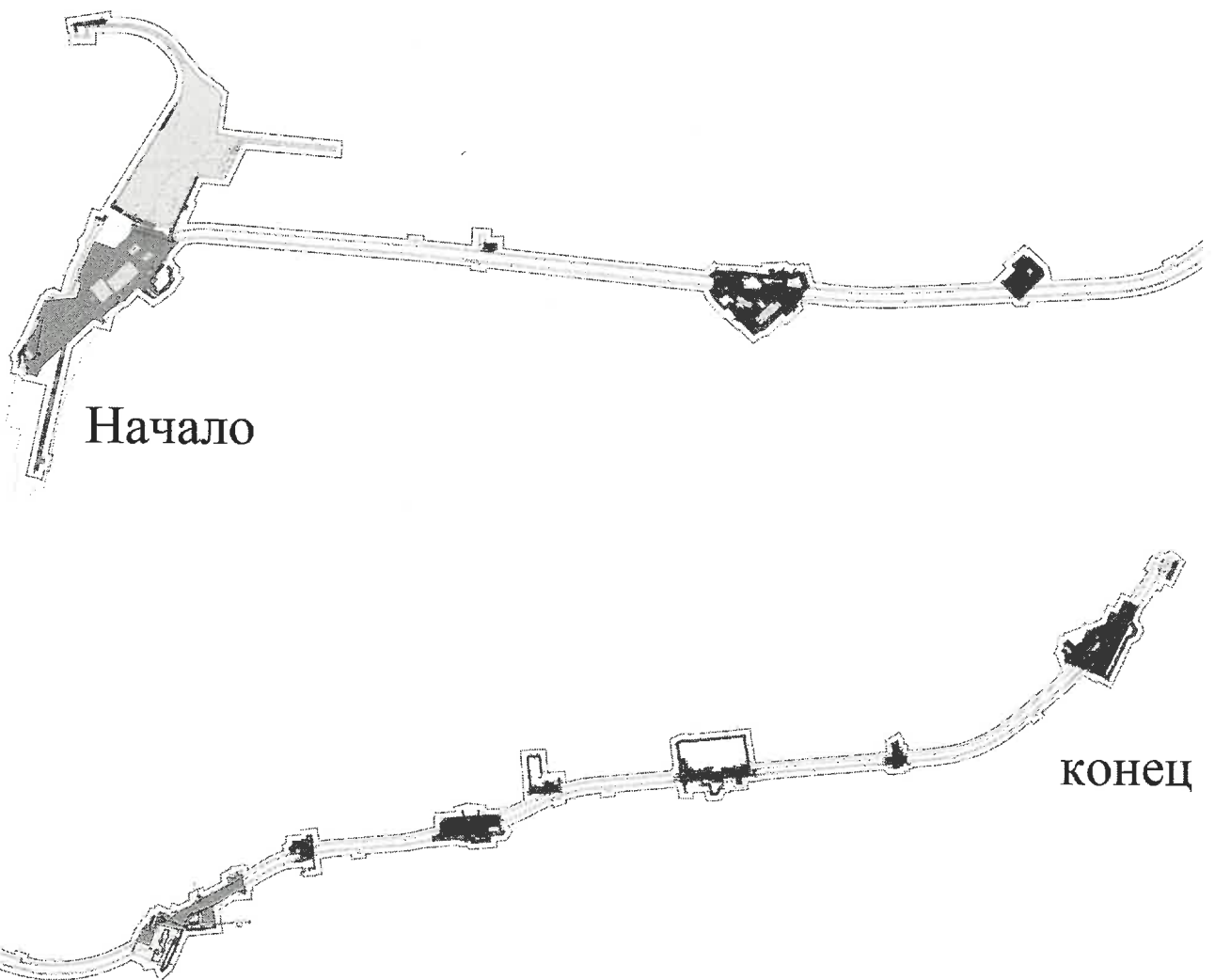
Министр строительства
Красноярского края



М.С. Рабушко

Приложение
к разделу 2 «Проект межевания
территории для размещения
линейного объекта регионального
значения «Первая линия
метрополитена в г. Красноярске».
Первый этап». Текстовая часть»

Фрагмент чертежа межевания территории для размещения линейного объекта
регионального значения «Первая линия метрополитена
в г. Красноярске». Первый этап»



Министр строительства
Красноярского края

М.С. Рабушко