

МИНИСТЕРСТВО
строительства Красноярского края

П Р И К А З

02 НОЯ 2022

№ 668-0

г. Красноярск

Об утверждении документации по планировке территории для размещения линейного объекта «Линия скоростного подземно-наземного легкорельсового транспорта в г. Красноярске. Первый этап»

В соответствии со статьей 45 Градостроительного кодекса Российской Федерации, статьей 4 Закона Красноярского края от 01.11.2018 № 6-2143 «Об отдельных вопросах правового регулирования подготовки и утверждения документации по планировке территории в Красноярском крае», государственной программой министерства транспорта Красноярского края «Развитие транспортной системы», утвержденной постановлением Правительства Красноярского края от 30.09.2013 № 510-п, пунктом 3.5 Положения о министерстве строительства Красноярского края, утвержденным постановлением Правительства Красноярского края от 21.08.2008 № 51-п, с учетом письма министерства транспорта Красноярского края от 26.10.2022 № 82-83-1730 ПРИКАЗЫВАЮ:

1. Утвердить документацию по планировке территории для размещения линейного объекта «Линия скоростного подземно-наземного легкорельсового транспорта в г. Красноярске. Первый этап» согласно приложениям № 1 и № 2.

2. Опубликовать приказ в газете «Наш Красноярский край» и на «Официальном интернет-портале правовой информации Красноярского края» (www.zakon.krskstate.ru).

3. Приказ вступает в силу через 10 дней после его официального опубликования.

Заместитель министра



Р.Б. Сотников

Приложение № 1
к приказу
министерства строительства
Красноярского края
от 02.11.2022 № 668-0

**Документация по планировке территории для размещения линейного
объекта «Линия скоростного подземно-наземного легкорельсового
транспорта в г. Красноярске. Первый этап»**

Основная часть проекта планировки территории

**Раздел 1. Проект планировки территории для размещения линейного объекта
«Линия скоростного подземно-наземного легкорельсового транспорта
в г. Красноярске. Первый этап». Графическая часть**

1.1. Чертеж красных линий для размещения линейного объекта «Линия скоростного подземно-наземного легкорельсового транспорта в г. Красноярске. Первый этап», масштаб 1:2000 (не приводится).

1.2. Чертеж границ зон планируемого размещения линейных объектов и чертеж границ зон планируемого размещения линейных объектов, подлежащих реконструкции в связи с изменением их местоположения для размещения линейного объекта «Линия скоростного подземно-наземного легкорельсового транспорта в г. Красноярске. Первый этап», масштаб 1:2000 (не приводится).

**Раздел 2. Положение о размещении линейного объекта
«Линия скоростного подземно-наземного легкорельсового транспорта
в г. Красноярске. Первый этап»**

2.1. Общая часть

2.1.1. Проект планировки территории для размещения линейного объекта «Линия скоростного подземно-наземного легкорельсового транспорта в г. Красноярске. Первый этап» разработан для размещения линейного объекта «Линия скоростного подземно-наземного легкорельсового транспорта в г. Красноярске. Первый этап» (далее – Объект) в целях реализации государственной программы министерства транспорта Красноярского края «Развитие транспортной системы». Объект располагается на территориях двух муниципальных образований: Элитовский сельсовет Емельяновского района Красноярского края и городской округ город Красноярск.

Состав и содержание проекта планировки территории разработаны в соответствии с положением о составе и содержании документации по планировке территории, предусматривающей размещение одного

или нескольких линейных объектов, утвержденным постановлением Правительства Российской Федерации от 12.05.2017 № 564.

2.1.2. Фрагмент чертежа красных линий для размещения линейного объекта «Линия скоростного подземно-наземного легкорельсового транспорта в г.Красноярске. Первый этап» приводится в приложении № 1 к разделу 2 «Положение о размещении линейного объекта «Линия скоростного подземно-наземного легкорельсового транспорта в г. Красноярске. Первый этап».

2.1.3. Фрагмент чертежа границ зон планируемого размещения линейного объекта и чертежа границ зон планируемого размещения линейных объектов, подлежащих переносу (переустройству) из зон планируемого размещения линейного объекта «Линия скоростного подземно - наземного легкорельсового транспорта в г. Красноярске. Первый этап» приводится в приложении № 2 к разделу 2 «Положение о размещении линейного объекта «Линия скоростного подземно-наземного легкорельсового транспорта в г. Красноярске. Первый этап».

2.2. Наименование, основные характеристики (категория, протяженность, проектная мощность, пропускная способность, грузонапряженность, интенсивность движения) и назначение планируемых для размещения линейных объектов, а также линейных объектов, подлежащих реконструкции в связи с изменением их местоположения

Город Красноярск - центр Красноярского края, один из крупнейших промышленных, культурных и научных центров Сибири, расположен на двух берегах Енисея и является крупнейшим транспортным узлом на пересечении Енисея с Транссибирской железнодорожной магистралью.

В соответствии с комплексной схемой развития видов городского пассажирского транспорта направление размещения Объекта определено от западного жилого массива левобережья к железнодорожному вокзалу, далее вдоль ул. Карла Маркса с выходом на ул. Шахтеров, а затем в сторону Советского района. Объект свяжет основные существующие и вновь строящиеся районы левобережья.

Строительные площадки по сооружению монтажных котлованов остановочных пунктов и шахтных стволов на перегонах располагаются в Октябрьском, Железнодорожном, Центральном и Советском районах города Красноярск. Объект начинается от остановочного пункта «Высотная», расположенного в Октябрьском районе у слияния ул. Карбышева и ул. Высотная. Далее перегонные тоннели идут вдоль ул. Высотная до проектируемого остановочного пункта «Улица Копылова», расположенного на «треугольнике» пересечений улиц Копылова, Партизанской, Михаила Горденко, Академика Киренского, пересекают ул. Ладо Кецховели, ул. Революции, проходят под железнодорожными путями Красноярской железной дороги до проектируемого остановочного пункта «Вокзальная» у железнодорожной станции «Красноярск пассажирская». Далее в северо-

восточном направлении, пересекают ул. Профсоюзов, ул. Робеспьера до проектируемого остановочного пункта «Площадь Революции», расположенного вдоль улицы Карла Маркса у центрального парка. Далее, пересекая ул. Перенсона и ул. Вейнбаума перегонные тоннели идут до проектируемого остановочного пункта «Улица Карла Маркса», расположенного на пересечении улиц Карла Маркса и улицей Вейнбаума. Далее перегонные тоннели пересекают ул. Парижской Коммуны и поворачивают севернее до проектируемого остановочного пункта «Улица Шахтеров», расположенного в районе улицы Молокова.

Участок от остановочного пункта «Улица Шахтеров» до остановочного пункта «Ястынская улица» выполнен в наземном исполнении. На участке располагается 6 остановочных пунктов наземного исполнения, с тяговыми подстанциями.

Объект увязан с существующей и проектируемой застройкой, линиями градостроительного регулирования, существующими инженерными коммуникациями.

Объект относится к объектам транспортной инфраструктуры. Общая длина Объекта составляет 14,9 км. и включает в себя 12 остановочных пунктов.

Прогноз загрузки линии скоростного подземно-наземного легкорельсового транспорта в г. Красноярске (далее – СПНТЛ) с первого по десятые годы эксплуатации выполнен на среднесуточный, утренний и вечерний часы пик.

Строительство планируется вести в несколько этапов.

Первый период (с первого по десятые годы эксплуатации):

1. «Линия СПНТЛ в г. Красноярске. Первый этап» от о/п «Улица Высотная» до о/п Улица Шахтеров».

2. «Линия СПНТЛ в г. Красноярске. Второй этап» от о/п «Улица Шахтеров» до о/п «Улица Ястынская».

Второй период (с десятого по двадцатые годы эксплуатации):

1. «Линия СПНТЛ в г. Красноярске. Третий этап» от о/п «Улица Ястынская» до о/п «Спортзал»;

2. «Линия скоростного трамвая от ул. Мичурина (ул. Московская) до мкр. Солнечный через ул. Авиаторов»;

3. «Строительство трамвайной линии через Коммунальный мост от о/п «Предмостная площадь» до о/п «Театр Оперы и Балета».

Третий период (расчетный срок более 20 лет):

1. «Линия СПНТЛ в г. Красноярске. Четвертый этап» от о/п «Улица Высотная» до о/п «п. Элита»;

2. «Строительство промежуточной станции линии СПНТЛ о/п «мкр. Покровский» на ул. Шахтеров.

Максимальные расчетные пассажиропотоки СПНТЛ
остановочный пункт «Высотная – остановочный пункт «Улица Шахтеров»

Таблица 1. Загрузка остановочных пунктов

Первый период – первый этап (с первого по десятый годы эксплуатации - от о/п «Улица Высотная» до о/п Улица Шахтеров»)						
Наименование остановочных пунктов	в сутки, чел.		утренний час «пик», чел.		вечерний час «пик», чел.	
	вход	выход	вход	выход	вход	выход
Высотная	7 389	8 485	765	610	547	888
Улица Копылова	10 796	9 565	1 074	683	739	1 013
Вокзальная	4 087	2 820	387	198	426	267
Площадь Революции	2 582	5 421	160	584	292	311
Улица Карла Маркса	17 190	15 364	1325	1 477	1 693	1 306
Улица Шахтеров	4 445	4 835	249	408	431	343

Таблица 2. Загрузка перегонов

Первый период – первый этап (с первого по десятый годы эксплуатации - от о/п «Улица Высотная» до о/п Улица Шахтеров»)			
Направление	в сутки, чел	утренний час «пик», чел.	вечерний час «пик», чел.
Высотная – Улица Копылова	7 389	765	547
Улица Копылова - Высотная	8 485	610	888
Улица Копылова – Вокзальная	16 141	1653	1137
Вокзальная – Улица Копылова	16 005	1108	1752
Вокзальная – Площадь Революции	17 005	1742	1283
Площадь Революции - Вокзальная	15 602	1007	1740
Площадь Революции - Улица Карла Маркса	14 988	1520	1212
Улица Карла Маркса - Площадь Революции	16 424	1209	1688
Улица Карла Маркса - Улица Шахтеров	4 835	408	343
Улица Шахтеров Улица - Карла Маркса	4 445	249	431

Максимальные расчетные пассажиропотоки СПНТЛ
остановочный пункт «Высотная – остановочный пункт «Улица Ястынская»

Таблица 3. Загрузка остановочных пунктов

Первый период – второй этап (с первого по десятый годы эксплуатации - от о/п «Улица Высотная» до о/п «Улица Ястынская»)						
Наименование остановочных пунктов	в сутки, чел.		утренний час «пик», чел.		вечерний час «пик», чел.	
	вход	выход	вход	выход	вход	выход
Высотная	12 787	13 650	1 301	850	883	1 470

Улица Копылова	16 338	15 505	1 530	1 029	1 179	1 590
Вокзальная	5 966	4 860	486	382	636	389
Площадь Революции	5 764	6 419	310	786	620	344
Улица Карла Маркса	29 309	25 708	2 036	2 367	2 933	2 157
Улица Шахтеров	5 760	6 404	313	530	550	437

Таблица 4. Загрузка перегонов

Первый период – второй этап (с первого по десятый годы эксплуатации - от о/п «Улица Высотная» до о/п «Улица Ястынская»)			
Направление	в сутки, чел	утренний час «пик», чел.	вечерний час «пик», чел.
Высотная – Улица Копылова	12 787	1 301	883
Улица Копылова - Высотная	13 650	850	1 470
Улица Копылова – Вокзальная	26 700	2 610	1 893
Вокзальная – Улица Копылова	26 729	1 657	2 892
Вокзальная – Площадь Революции	29 316	2 811	2 246
Площадь Революции - Вокзальная	28 238	1 755	2 998
Площадь Революции - Улица Карла Маркса	30 810	2 751	2 538
Улица Карла Маркса - Площадь Революции	30 387	2 171	3 014
Улица Карла Маркса - Улица Шахтеров	33 929	2 420	2 946
Улица Шахтеров Улица - Карла Маркса	29 905	2 171	2 646

Размеры земельных участков, отводимых в постоянное пользование, определяются с учетом расположения остановочных пунктов, депо, шахтных стволов, оборотных тупиков, инженерных сетей.

Полоса отвода под строительство монтажных котлованов и шахтных стволов представляет собой линейно-протяженное ограждение строительных площадок, в пределах которых выполняется весь комплекс строительства.

Граница полосы отвода в постоянное пользование принята согласно Постановлению Правительства Российской Федерации от 02.09.2009 №717 «О нормах отвода земель для размещения автомобильных дорог и (или) объектов дорожного сервиса». На период строительства объекта, предусмотрен дополнительный отвод из земель государственной собственности.

Наземный остановочный пункт «Высотная» размещается вдоль одноименной улицы Высотная. Остановочный пункт предусмотрен с теплым павильоном и залом ожидания, а также подземным пешеходным переходом, соединяющим наземные береговые платформы. Максимальная отметка наземных сооружений +9.00м. от уровня земли.

Подготовка территории строительства. Котлован остановочного пункта «Высотная», электродепо «Октябрьское»:

автомобильная дорога - протяженность 460,0 м, количество полос движения - 2, ширина полосы 3,5 м;

контактная сеть 480,0 м;

наружное освещение 500,0 м, опора 17 шт;

электрический кабель 170,0 м;

кабельная канализация 65,0 м;

хозяйственно-бытовая канализация 70,0 м, $d=250$;

тепловая сеть 15,0 м, 1 тр;

АСУДД светофор 2 шт., каб. 30,0 м.

Подземный остановочный пункт «ул. Копылова», мелкого заложения сооружается в открытом котловане. Размещается на участке окруженном с трех сторон улицей Партизанская, улицей Академика Киренского, улицей Пролетарская. Остановочный пункт имеет один подземный вестибюль (вестибюль 1) и эвакуационный выход (вестибюль 2), максимальная отметка наземных сооружений +9.00 м. от уровня земли. Подземные пешеходные переходы вестибюля стыкуются с существующими переходами через улицу Партизанская и улицу Академика Киренского.

Подготовка территории строительства. Монтажный котлован остановочного пункта «Улица Копылова»:

автомобильная дорога - протяженность 250,0 м, количество полос движения - 4, ширина полосы 3,5 м;

контактная сеть 270,0 м;

наружное освещение 250,0 м, опора 9 шт;

электрический кабель 50,0 м;

кабельная канализация 30,0 м;

дождевая канализация 70,0 м, $d=300$;

водопровод 70,0 м, $d=200$.

Подземный остановочный пункт «Вокзальная», мелкого заложения сооружается в открытом котловане. Размещается в непосредственной близости от железнодорожного вокзала «Красноярск-Пассажирский», под улицей 30 июля, улицей Братьев Абалаковых и улицей Деповская. Остановочный пункт имеет один подземный вестибюль (вестибюль 1) и эвакуационный выход (вестибюль 2), максимальная отметка наземных сооружений +9.00м. от уровня земли. Подземный пешеходный переход вестибюля предусмотрен с возможностью устройства перспективного соединения с ж/д вокзалом.

Подготовка территории строительства. Котлован остановочный пункт «Вокзальная»:

автомобильная дорога - протяженность 620,0 м, количество полос движения - 4, ширина полосы 3,5 м;

контактная сеть 640,0 м;

наружное освещение 700,0 м, опора 24 шт;

электрический кабель 180,0 м;

кабельная канализация 185,0 м;
 дождевая канализация 200,0 м, d=300;
 водопровод 150,0 м, d=200;
 хозяйственно-бытовая канализация 125,0 м, d=300;
 тепловая сеть 27,0 м, 2 тр. d=250.

Подземный остановочный пункт «Площадь Революции», мелкого заложения сооружается в открытом котловане. Размещается на участке рядом с Площадью Революцией, вдоль улицы Карла Маркса в месте пересечения с улицей Горького с одной стороны и улицей Дзержинского с другой. Остановочный пункт имеет один подземный вестибюль (вестибюль 2) и эвакуационный выход (вестибюль 1), максимальная отметка наземных сооружений +9.00м. от уровня земли.

Подготовка территории строительства. Монтажный котлован остановочный пункт «Площадь Революции»:

контактная сеть 300,0 м;
 электрический кабель 1386,0 м;
 кабельная канализация 400,3 м, 0 б отв, колодец – 10 шт;
 дождевая канализация 250,0 м;
 водопровод 157,0 м, d=125 в футляре d=325.

Подземный остановочный пункт «Карла Маркса», мелкого заложения сооружается в открытом котловане. Размещается на участке вдоль улицы Карла Маркса в месте пересечения с улицей Вейнбаума с одной стороны и улицей Сурикова с другой. Остановочный пункт имеет один подземный вестибюль (вестибюль 1) и эвакуационный выход (вестибюль 2), максимальная отметка наземных сооружений +9.00м. от уровня земли.

Подготовка территории строительства. Котлован остановочный пункт «Карла Маркса»:

контактная сеть 300,0 м;
 наружное освещение 700,0 м, опора 24 шт;
 электрический кабель 110,0 м;
 кабельная канализация 34,0 м;
 дождевая канализация 239,0 м, d=400;
 водопровод 220,0 м, d=100.

Наземный остановочный пункт «Улица Шахтеров» размещается вдоль улицы Молокова. Остановочный пункт предусмотрен с теплым павильоном и залом ожидания, а также подземным пешеходным переходом, соединяющим противоположные стороны ул. Молокова. Максимальная отметка наземных сооружений +9.00м. от уровня земли.

Подготовка территории строительства. Монтажный котлован остановочного пункта «Улица Шахтеров»:

автомобильная дорога - протяженность 1353,0 м, количество полос движения - 2, ширина полосы 3,5 м, парковочных мест 34;
 наружное освещение кабель СИП 1448,3 м, опора 42 шт;
 электрический кабель 3243,0 м;

кабельная канализация 184,0 м, 6 отв, колодец – 6 шт;
хозяйственно – бытовая канализация 36,5 м, d=300;
водопровод 58,0 м, d=219 в футляре d=426.

Электродепо расположено между улицей Высотная и путями железной дороги, на территории депо предусмотрены здания и сооружения обеспечивающие отстой, проведение эксплуатационного обслуживания, технического обслуживания, периодических ремонтов подвижного состава и моторельсового транспорта обеспечивающего эксплуатационную деятельность, а также административно-бытовой корпус и инженерный центр для размещения диспетчерских, служебных, технических помещений и т.п.

Линейные объекты подлежащие реконструкции в связи с изменением их местоположения.

Перед началом производства работ по Объекту все инженерные коммуникации должны быть вынесены из зон производства работ.

Зоны выноса и переустройства инженерных коммуникаций отображены в графической части проекта планировки.

Предусматривается вынос и переустройство существующих инженерных сетей из зон планируемого размещения объектов капитального строительства: станций; депо; шахтных стволов; оборотных тупиков.

Перечень существующих инженерных сетей подлежащих выносу и переустройству:

Строительная площадка №1

район расположения - ул. Высотная: сети хозяйственно-питьевого водоснабжения; сети хозяйственно-бытовой канализация; подземные кабельные линии электроснабжения; сети и сооружения наружного освещения; сети теплоснабжения; сети связи (линейно-кабельные сооружения); дождевая (водоотведение ливневая) канализация.

Строительная площадка №2

район расположения – ул. Копылова: сети хозяйственно-питьевого водоснабжения; подземные кабельные линии электроснабжения; сети и сооружения наружного освещения; сети связи (линейно-кабельные сооружения); дождевая (водоотведение ливневая) канализация.

Строительная площадка №3

район расположения – ул. Вокзальная: сети хозяйственно-питьевого водоснабжения; сети хозяйственно-бытовой канализация; подземные кабельные линии электроснабжения; сети и сооружения наружного освещения; сети теплоснабжения; сети связи (линейно-кабельные сооружения); дождевая (водоотведение ливневая) канализация.

Строительная площадка №4

район расположения – Площадь революции: сети хозяйственно-питьевого водоснабжения; подземные кабельные линии электроснабжения; сети и сооружения наружного освещения; сети связи (линейно-кабельные

сооружения); дождевая (водоотведение ливневая) канализация; сети связи и сооружения (оборудование) АСУДД.

Строительная площадка №5

район расположения – ул. Карла Маркса: сети хозяйственно-питьевого водоснабжения; подземные кабельные линии электроснабжения; сети и сооружения наружного освещения; сети связи (линейно-кабельные сооружения); дождевая (водоотведение ливневая) канализация; сети связи и сооружения (оборудование) АСУДД сети хозяйственно-бытовой канализация.

Строительная площадка №6

район расположения – ул. Шахтеров: сети хозяйственно-питьевого водоснабжения; подземные кабельные линии электроснабжения; сети и сооружения наружного освещения; сети хозяйственно-бытовой канализация.

Строительная площадка №10

ПК65+23.861: сети хозяйственно-питьевого водоснабжения; подземные кабельные линии электроснабжения; сети и сооружения наружного освещения; сети связи (линейно-кабельные сооружения); дождевая (водоотведение ливневая) канализация; сети хозяйственно-бытовой канализация.

Строительная площадка №12

ПК89+22.125: сети и сооружения наружного освещения; сети хозяйственно-бытовой канализация.

Строительная площадка №13

ПК94+90.090: сети и сооружения наружного освещения.

Строительная площадка №14

ПК111+79.253: сети хозяйственно-питьевого водоснабжения; подземные кабельные линии электроснабжения; сети и сооружения наружного освещения; сети связи (линейно-кабельные сооружения); дождевая (водоотведение ливневая) канализация; сети связи и сооружения (оборудование) АСУДД; сети хозяйственно-бытовой канализация; сети теплоснабжения.

Строительная площадка №15

ПК120+46.663: сети хозяйственно-питьевого водоснабжения; подземные кабельные линии электроснабжения; сети и сооружения наружного освещения; сети связи (линейно-кабельные сооружения); дождевая (водоотведение ливневая) канализация; сети связи и сооружения (оборудование) АСУДД; сети хозяйственно-бытовой канализация.

Строительная площадка №18

ПК140+99.738: подземные кабельные линии электроснабжения; сети и сооружения наружного освещения; сети связи (линейно-кабельные сооружения); дождевая (водоотведение ливневая) канализация; сети хозяйственно-бытовой канализация.

Строительная площадка №20

ПК150+87.891: подземные кабельные линии электроснабжения; сети и сооружения наружного освещения; сети связи (линейно-кабельные сооружения).

Инженерные сети и сооружения подлежащие выносу или переустройству располагаются в границах зон планируемого размещения объектов капитального строительства проектируемых в составе линейных объектов, в границе зон планируемого размещения линейных объектов подлежащих использованию в период строительства (временный отвод) и в границе зон планируемого размещения линейных объектов.

Проектной документацией предусмотрен демонтаж зданий и сооружений, расположенных в зоне производства работ.

Ведомость объемов сносимых строений

№	Наименование	Количество	Ед. изм
1	Административное здание	1	шт
2	Гостиница, административное здание	1	шт
3	Жилой дом	8	шт
4	Нежилое здание	4	шт
5	Гаражи	26	шт
6	Автомойка	1	шт
7	Компрессорная	2	шт
8	Рынок	2	шт
9	Хозяйственные постройки	7	шт
10	Хозяйственный корпус	8	шт

2.3. Перечень субъектов Российской Федерации, перечень муниципальных районов, городских округов в составе субъектов Российской Федерации, перечень поселений, населенных пунктов, внутригородских территорий городов федерального значения, на территориях которых устанавливаются зоны планируемого размещения линейных объектов

В административном отношении Объект расположен в Красноярском крае на территориях двух муниципальных образований – город Красноярск и Элитовский сельсовет Емельяновского района. Проектирование линейного объекта предусмотрено в три этапа.

«Линия скоростного подземно-наземного легкорельсового транспорта в г. Красноярске». Первый этап» располагается на территории города Красноярска от остановочного пункта «Высотная» до о/п. «Улица Шахтеров».

«Линия скоростного подземно-наземного легкорельсового транспорта в г. Красноярске». Второй этап» располагается на территории города Красноярска от остановочного пункта «Улица Шахтеров» до о/п. «Улица Ястынская». Длина участка линии составляет 4,2 км (уточняется проектом).

«Линия скоростного подземно-наземного легкорельсового транспорта в г. Красноярске». Третий этап» располагается на территории города Красноярска и Элитовского сельсовета Емельяновского района от остановочного пункта «Высотная» в направлении ст. Ботаническая новый микрорайон п. Бугачево – п. Митино – п. Элита.

2.4. Перечень координат характерных точек границ зон планируемого размещения линейных объектов

Перечень координат характерных точек границы зон планируемого размещения Объекта

Система координат МСК-167

Условный номер	Номер точки	Координата X	Координата Y
1.1	1	16409.51	48309.24
1.1	2	16380.24	48276.51
1.1	3	16380.21	48276.47
1.1	4	16382.45	48274.47
1.1	5	16382.48	48274.44
1.1	6	16332.48	48218.52
1.1	7	16203.29	48102.80
1.1	8	16203.04	48102.58
1.1	9	16142.32	48035.36
1.1	10	16142.30	48035.33
1.1	11	16142.32	48035.31
1.1	12	16151.02	48027.54
1.1	13	16124.67	47999.76
1.1	14	16129.39	47995.43
1.1	15	16115.06	47979.41
1.1	16	16115.00	47979.34
1.1	17	16104.75	47967.82
1.1	18	16008.82	47860.59
1.1	19	15926.95	47769.06
1.1	20	15882.08	47719.55
1.1	21	15862.61	47700.13
1.1	22	15841.60	47679.29
1.1	23	15841.58	47679.27
1.1	24	15819.61	47660.75
1.1	25	15788.65	47637.12
1.1	26	15754.35	47613.65
1.1	27	15754.34	47613.64
1.1	28	15723.42	47594.69
1.1	29	15690.43	47576.58
1.1	30	15655.40	47559.54
1.1	31	15655.38	47559.53
1.1	32	15618.86	47544.00
1.1	33	15582.62	47530.71
1.1	34	15546.84	47519.55
1.1	35	15546.82	47519.54
1.1	36	15513.77	47510.88
1.1	37	15463.21	47498.78

Условный номер	Номер точки	Координата X	Координата Y
1.1	38	15243.03	47446.10
1.1	39	15223.33	47440.98
1.1	40	15203.85	47435.10
1.1	41	15184.61	47428.46
1.1	42	15181.95	47427.42
1.1	43	15181.93	47427.42
1.1	44	15165.64	47421.08
1.1	45	15146.97	47412.97
1.1	46	15099.04	47391.02
1.1	47	14980.24	47336.61
1.1	48	14980.21	47336.59
1.1	49	14762.78	47237.02
1.1	50	14745.23	47229.40
1.1	51	14727.39	47222.50
1.1	52	14709.29	47216.31
1.1	53	14690.96	47210.86
1.1	54	14672.42	47206.15
1.1	55	14653.70	47202.18
1.1	56	14634.85	47198.97
1.1	57	14615.88	47196.51
1.1	58	14596.82	47194.82
1.1	59	14577.72	47193.89
1.1	60	14361.00	47187.73
1.1	61	14341.54	47186.87
1.1	62	14322.12	47185.41
1.1	63	14302.76	47183.34
1.1	64	14283.47	47180.66
1.1	65	14264.27	47177.39
1.1	66	14245.19	47173.51
1.1	67	14226.24	47169.04
1.1	68	13955.73	47100.77
1.1	69	13952.70	47100.05
1.1	70	13952.70	47100.10
1.1	71	13952.10	47105.52
1.1	72	13947.90	47143.81
1.1	73	13853.48	47131.21
1.1	74	13864.44	47098.48

Условный номер	Номер точки	Координата X	Координата Y
1.1	75	13864.42	47091.08
1.1	76	13864.41	47091.03
1.1	77	13864.39	47085.52
1.1	78	13864.39	47085.47
1.1	79	13858.86	47084.93
1.1	80	13842.66	47083.91
1.1	81	13826.44	47083.35
1.1	82	13559.68	47077.84
1.1	83	13540.79	47077.07
1.1	84	13521.94	47075.54
1.1	85	13503.17	47073.26
1.1	86	13484.50	47070.22
1.1	87	13465.97	47066.44
1.1	88	13447.61	47061.92
1.1	89	13429.45	47056.66
1.1	90	13411.51	47050.68
1.1	91	13393.82	47043.98
1.1	92	13376.42	47036.58
1.1	93	13359.33	47028.49
1.1	94	13342.58	47019.71
1.1	95	13326.19	47010.27
1.1	96	13310.20	47000.18
1.1	97	13294.62	46989.46
1.1	98	13279.49	46978.12
1.1	99	13264.83	46966.18
1.1	100	13250.65	46953.66
1.1	101	13236.99	46940.58
1.1	102	13223.87	46926.97
1.1	103	13211.30	46912.84
1.1	104	13199.31	46898.21
1.1	105	13187.92	46883.12
1.1	106	13177.14	46867.58
1.1	107	13167.00	46851.62
1.1	108	13157.50	46835.27
1.1	109	13148.67	46818.55
1.1	110	13140.52	46801.49
1.1	111	13133.06	46784.11
1.1	112	13126.48	46766.91
1.1	113	13120.07	46747.93
1.1	114	13114.66	46729.35
1.1	115	13110.02	46710.54
1.1	116	13106.14	46691.53
1.1	117	13103.05	46672.33
1.1	118	13101.08	46656.22
1.1	119	13093.24	46581.58

Условный номер	Номер точки	Координата X	Координата Y
1.1	120	13092.34	46573.04
1.1	121	13092.34	46572.99
1.1	122	13092.21	46571.73
1.1	123	13090.45	46553.76
1.1	124	13090.31	46553.75
1.1	125	13077.67	46554.72
1.1	126	13067.40	46465.29
1.1	127	13059.43	46466.04
1.1	128	13059.42	46466.04
1.1	129	13059.23	46463.37
1.1	130	13066.17	46454.59
1.1	131	13062.62	46422.15
1.1	132	13062.63	46422.15
1.1	133	13070.72	46421.47
1.1	134	13070.74	46421.47
1.1	135	13070.74	46421.42
1.1	136	13070.49	46417.96
1.1	137	13068.94	46396.59
1.1	138	13068.90	46396.03
1.1	139	13068.90	46396.02
1.1	140	13068.90	46395.97
1.1	141	13067.60	46377.97
1.1	142	13027.54	46381.07
1.1	143	13027.52	46380.87
1.1	144	13021.49	46322.35
1.1	145	13021.48	46322.30
1.1	146	13052.42	46319.53
1.1	147	13052.41	46319.48
1.1	148	13050.53	46297.37
1.1	149	13050.53	46297.32
1.1	150	13060.16	46296.50
1.1	151	13060.16	46296.45
1.1	152	13058.49	46277.23
1.1	153	13058.48	46277.19
1.1	154	13058.49	46277.19
1.1	155	13061.25	46276.97
1.1	156	13061.25	46276.91
1.1	157	13061.24	46276.80
1.1	158	13061.23	46276.75
1.1	159	13058.27	46248.58
1.1	160	13056.66	46232.19
1.1	161	13055.26	46215.68
1.1	162	13054.16	46200.30
1.1	163	13049.74	46132.34
1.1	164	13047.68	46105.52

Условный номер	Номер точки	Координата X	Координата Y
1.1	165	13045.02	46078.75
1.1	166	13011.29	45775.40
1.1	167	13009.07	45753.71
1.1	168	13007.24	45731.98
1.1	169	13003.86	45687.03
1.1	170	13003.85	45686.97
1.1	171	13001.36	45653.87
1.1	172	12999.35	45654.02
1.1	173	12994.19	45654.41
1.1	174	12986.43	45551.22
1.1	175	12993.61	45550.71
1.1	176	12993.61	45550.65
1.1	177	12988.15	45478.04
1.1	178	12986.71	45451.09
1.1	179	12986.71	45451.04
1.1	180	12986.40	45428.19
1.1	181	12986.40	45428.14
1.1	182	12986.40	45428.09
1.1	183	12986.67	45410.30
1.1	184	12986.67	45410.29
1.1	185	12986.67	45410.24
1.1	186	12982.70	45322.33
1.1	187	12982.70	45322.28
1.1	188	12982.43	45312.30
1.1	189	12982.02	45296.87
1.1	190	12982.02	45296.82
1.1	191	12982.02	45296.77
1.1	192	12981.87	45291.33
1.1	193	12981.11	45273.63
1.1	194	12981.11	45273.62
1.1	195	12979.50	45246.29
1.1	196	12977.40	45219.00
1.1	197	12975.85	45201.07
1.1	198	12960.10	45202.35
1.1	199	12959.59	45196.56
1.1	200	12957.62	45173.78
1.1	201	12957.55	45172.93
1.1	202	12953.33	45124.30
1.1	203	12953.33	45124.25
1.1	204	12953.57	45124.23
1.1	205	12966.14	45123.14
1.1	206	12966.14	45123.09
1.1	207	12957.69	45025.46
1.1	208	12957.70	45025.45
1.1	209	12959.84	45016.11

Условный номер	Номер точки	Координата X	Координата Y
1.1	210	12959.84	45016.07
1.1	211	12958.30	44998.66
1.1	212	12956.38	44981.24
1.1	213	12954.07	44963.87
1.1	214	12953.36	44959.33
1.1	215	12953.35	44959.28
1.1	216	12951.38	44946.60
1.1	217	12948.31	44929.39
1.1	218	12937.59	44873.93
1.1	219	12933.30	44854.53
1.1	220	12929.64	44835.04
1.1	221	12926.59	44815.34
1.1	222	12926.03	44810.73
1.1	223	12925.98	44810.30
1.1	224	12924.17	44795.51
1.1	225	12922.77	44780.55
1.1	226	12921.74	44768.00
1.1	227	12921.74	44767.95
1.1	228	12921.68	44767.15
1.1	229	12920.81	44767.23
1.1	230	12920.79	44767.23
1.1	231	12912.26	44767.94
1.1	232	12908.57	44720.52
1.1	233	12908.57	44720.51
1.1	234	12903.29	44652.49
1.1	235	12902.97	44648.36
1.1	236	12902.98	44648.36
1.1	237	12911.93	44647.65
1.1	238	12911.92	44647.60
1.1	239	12902.94	44537.49
1.1	240	12901.03	44518.76
1.1	241	12898.39	44500.11
1.1	242	12895.02	44481.59
1.1	243	12890.92	44463.21
1.1	244	12886.10	44445.01
1.1	245	12880.56	44427.01
1.1	246	12874.31	44409.25
1.1	247	12869.90	44398.11
1.1	248	12859.34	44373.66
1.1	249	12848.34	44351.59
1.1	250	12753.70	44169.79
1.1	251	12727.89	44120.47
1.1	252	12727.87	44120.43
1.1	253	12690.95	44049.88
1.1	254	12673.90	44050.60

Условный номер	Номер точки	Координата X	Координата Y
1.1	255	12641.19	44053.05
1.1	256	12636.83	44001.27
1.1	257	12636.83	44001.26
1.1	258	12636.83	44001.21
1.1	259	12635.87	43988.91
1.1	260	12635.87	43988.85
1.1	261	12654.64	43987.65
1.1	262	12593.88	43905.12
1.1	263	12593.87	43905.10
1.1	264	12583.76	43912.53
1.1	265	12566.97	43889.29
1.1	266	12566.36	43889.00
1.1	267	12520.55	43869.10
1.1	268	12520.57	43869.05
1.1	269	12520.55	43869.04
1.1	270	12520.57	43869.00
1.1	271	12532.12	43842.45
1.1	272	12532.13	43842.42
1.1	273	12519.27	43824.39
1.1	274	12458.26	43799.24
1.1	275	12440.56	43791.51
1.1	276	12440.55	43791.50
1.1	277	12440.56	43791.45
1.1	278	12466.56	43727.60
1.1	279	12466.57	43727.57
1.1	280	12466.56	43727.55
1.1	281	12459.19	43714.82
1.1	282	12459.17	43714.80
1.1	283	12451.73	43701.95
1.1	284	12450.35	43699.57
1.1	285	12441.64	43685.28
1.1	286	12433.44	43670.70
1.1	287	12425.76	43655.83
1.1	288	12418.62	43640.70
1.1	289	12412.01	43625.33
1.1	290	12361.51	43501.85
1.1	291	12354.97	43484.90
1.1	292	12354.92	43484.76
1.1	293	12349.29	43468.20
1.1	294	12344.27	43451.29
1.1	295	12339.94	43434.28
1.1	296	12336.28	43417.11
1.1	297	12333.30	43399.84
1.1	298	12331.00	43382.50
1.1	299	12329.38	43365.13

Условный номер	Номер точки	Координата X	Координата Y
1.1	300	12328.44	43347.76
1.1	301	12328.44	43347.71
1.1	302	12328.18	43330.52
1.1	303	12328.18	43330.46
1.1	304	12328.18	43330.41
1.1	305	12328.58	43313.34
1.1	306	12328.58	43313.29
1.1	307	12329.61	43296.46
1.1	308	12331.02	43281.84
1.1	309	12332.19	43271.70
1.1	310	12334.98	43253.89
1.1	311	12338.49	43236.20
1.1	312	12342.71	43218.66
1.1	313	12345.77	43207.84
1.1	314	12337.70	43204.91
1.1	315	12337.71	43204.86
1.1	316	12344.41	43186.41
1.1	317	12344.39	43186.40
1.1	318	12344.41	43186.36
1.1	319	12346.31	43181.10
1.1	320	12346.33	43181.06
1.1	321	12354.96	43157.27
1.1	322	12354.98	43157.22
1.1	323	12358.38	43147.85
1.1	324	12358.40	43147.80
1.1	325	12359.37	43145.12
1.1	326	12367.62	43148.28
1.1	327	12367.65	43148.28
1.1	328	12369.77	43143.46
1.1	329	12370.09	43142.83
1.1	330	12379.43	43124.04
1.1	331	12390.96	43103.45
1.1	332	12390.98	43103.41
1.1	333	12404.73	43081.56
1.1	334	12414.97	43067.02
1.1	335	12425.78	43052.89
1.1	336	12437.15	43039.20
1.1	337	12486.46	42982.15
1.1	338	12486.48	42982.12
1.1	339	12519.21	42944.27
1.1	340	12519.23	42944.24
1.1	341	12603.69	42846.52
1.1	342	12603.70	42846.52
1.1	343	12618.34	42829.57
1.1	344	12630.30	42815.17

Условный номер	Номер точки	Координата X	Координата Y
1.1	345	12630.42	42815.03
1.1	346	12641.49	42800.56
1.1	347	12641.90	42800.02
1.1	348	12652.79	42784.57
1.1	349	12663.05	42768.70
1.1	350	12672.68	42752.44
1.1	351	12681.66	42735.80
1.1	352	12686.52	42725.88
1.1	353	12688.61	42721.59
1.1	354	12696.15	42704.82
1.1	355	12704.13	42684.96
1.1	356	12704.54	42683.95
1.1	357	12710.77	42666.11
1.1	358	12716.30	42648.04
1.1	359	12721.11	42629.76
1.1	360	12725.18	42611.30
1.1	361	12733.85	42568.04
1.1	362	12733.86	42567.99
1.1	363	12737.89	42547.83
1.1	364	12737.90	42547.78
1.1	365	12750.18	42486.44
1.1	366	12754.47	42466.93
1.1	367	12759.48	42447.60
1.1	368	12765.20	42428.46
1.1	369	12771.79	42409.11
1.1	370	12771.81	42409.06
1.1	371	12778.20	42392.33
1.1	372	12779.76	42388.65
1.1	373	12786.56	42372.51
1.1	374	12795.05	42354.43
1.1	375	12804.20	42336.68
1.1	376	12806.16	42333.20
1.1	377	12811.56	42323.63
1.1	378	12824.34	42302.45
1.1	379	12833.97	42287.97
1.1	380	12833.98	42287.96
1.1	381	12843.39	42274.72
1.1	382	12843.43	42274.67
1.1	383	12857.47	42256.26
1.1	384	12870.27	42240.84
1.1	385	12883.62	42225.92
1.1	386	12897.53	42211.51
1.1	387	12911.96	42197.62
1.1	388	12929.14	42182.30
1.1	389	12940.25	42173.20

Условный номер	Номер точки	Координата X	Координата Y
1.1	390	12944.59	42169.65
1.1	391	12960.50	42157.57
1.1	392	12976.85	42146.10
1.1	393	13151.71	42028.17
1.1	394	13162.23	42021.78
1.1	395	13168.90	42017.72
1.1	396	13178.20	42012.23
1.1	397	13190.93	42004.99
1.1	398	13200.14	41999.88
1.1	399	13213.13	41993.00
1.1	400	13213.60	41992.75
1.1	401	13222.40	41988.17
1.1	402	13244.95	41977.10
1.1	403	13267.79	41966.68
1.1	404	13274.09	41963.50
1.1	405	13274.11	41963.49
1.1	406	13274.09	41963.45
1.1	407	13267.04	41942.32
1.1	408	13267.03	41942.28
1.1	409	13267.04	41942.26
1.1	410	13279.07	41925.60
1.1	411	13431.76	41917.37
1.1	412	13431.77	41917.32
1.1	413	13433.24	41905.21
1.1	414	13433.47	41885.79
1.1	415	13433.47	41885.74
1.1	416	13433.58	41876.84
1.1	417	13433.58	41876.78
1.1	418	13440.03	41876.47
1.1	419	13471.64	41874.92
1.1	420	13483.45	41874.35
1.1	421	13498.10	41873.64
1.1	422	13501.47	41873.47
1.1	423	13501.70	41873.46
1.1	424	13501.70	41873.51
1.1	425	13502.87	41896.05
1.1	426	13503.47	41908.23
1.1	427	13521.08	41900.55
1.1	428	13536.38	41893.15
1.1	429	13536.40	41893.20
1.1	430	13538.36	41892.24
1.1	431	13555.30	41883.19
1.1	432	13571.85	41873.45
1.1	433	13588.00	41863.06
1.1	434	13603.72	41852.03

Условный номер	Номер точки	Координата X	Координата Y
1.1	435	13618.98	41840.38
1.1	436	13633.76	41828.11
1.1	437	13648.03	41815.27
1.1	438	13661.78	41801.86
1.1	439	13674.97	41787.91
1.1	440	13687.59	41773.44
1.1	441	13733.46	41718.65
1.1	442	13746.07	41704.07
1.1	443	13759.11	41689.88
1.1	444	13772.59	41676.10
1.1	445	13786.49	41662.75
1.1	446	14004.85	41459.35
1.1	447	14022.01	41443.82
1.1	448	14039.59	41428.77
1.1	449	14057.59	41414.23
1.1	450	14075.99	41400.19
1.1	451	14094.78	41386.68
1.1	452	14298.37	41244.59
1.1	453	14311.08	41235.37
1.1	454	14323.45	41225.68
1.1	455	14335.45	41215.55
1.1	456	14347.07	41204.98
1.1	457	14358.29	41193.99
1.1	458	14359.55	41192.66
1.1	459	14359.53	41192.63
1.1	460	14359.55	41192.61
1.1	461	14369.08	41182.57
1.1	462	14365.22	41178.36
1.1	463	14360.82	41173.56
1.1	464	14360.84	41173.54
1.1	465	14373.50	41160.70
1.1	466	14392.42	41142.67
1.1	467	14397.00	41138.30
1.1	468	14407.40	41128.20
1.1	469	14421.50	41111.54
1.1	470	14453.92	41056.70
1.1	471	14462.89	41042.19
1.1	472	14472.41	41028.03
1.1	473	14481.30	41015.84
1.1	474	14481.46	41015.63
1.1	475	14494.81	40998.65
1.1	476	14506.44	40985.22
1.1	477	14518.60	40972.26
1.1	478	14531.25	40959.81
1.1	479	14531.27	40959.79

Условный номер	Номер точки	Координата X	Координата Y
1.1	480	14531.28	40959.78
1.1	481	14544.42	40947.85
1.1	482	14715.65	40798.44
1.1	483	14807.07	40713.17
1.1	484	14836.75	40686.32
1.1	485	14836.78	40686.29
1.1	486	14861.50	40663.91
1.1	487	14908.11	40621.73
1.1	488	14953.11	40580.28
1.1	489	14972.14	40564.33
1.1	490	15005.73	40536.14
1.1	491	15047.78	40500.86
1.1	492	15047.69	40501.06
1.1	493	15047.78	40500.92
1.1	494	15152.44	40467.72
1.1	495	15152.57	40467.69
1.1	496	15245.05	40444.64
1.1	497	15264.06	40437.53
1.1	498	15270.30	40435.20
1.1	499	15300.04	40408.25
1.1	500	15302.77	40411.26
1.1	501	15302.80	40411.29
1.1	502	15333.19	40444.85
1.1	503	15333.22	40444.88
1.1	504	15333.19	40444.91
1.1	505	15333.17	40444.94
1.1	506	15333.19	40444.97
1.1	507	15333.26	40445.04
1.1	508	15333.29	40445.07
1.1	509	15333.26	40445.09
1.1	510	15316.80	40460.01
1.1	511	15307.76	40468.20
1.1	512	15296.29	40492.04
1.1	513	15293.32	40497.44
1.1	514	15289.81	40502.50
1.1	515	15286.42	40506.40
1.1	516	15286.40	40506.42
1.1	517	15285.77	40507.15
1.1	518	15281.26	40511.35
1.1	519	15276.34	40515.05
1.1	520	15262.51	40524.33
1.1	521	15262.50	40524.34
1.1	522	15262.51	40524.38
1.1	523	15270.85	40553.80
1.1	524	15328.85	40758.35

Условный номер	Номер точки	Координата X	Координата Y
1.1	525	15330.00	40762.34
1.1	526	15364.77	40881.09
1.1	527	15417.45	40998.34
1.1	528	15417.47	40998.39
1.1	529	15417.45	40998.39
1.1	530	15353.04	41001.08
1.1	531	15345.10	41001.42
1.1	532	15319.21	41010.04
1.1	533	15309.99	41015.83
1.1	534	15300.64	41021.70
1.1	535	15295.79	41024.74
1.1	536	15295.47	41024.24
1.1	537	15290.71	41016.92
1.1	538	15281.32	41013.52
1.1	539	15281.25	41013.49
1.1	540	15231.55	40959.64
1.1	541	15226.66	40954.35
1.1	542	15182.16	40905.82
1.1	543	15176.38	40912.20
1.1	544	15166.02	40921.67
1.1	545	15121.07	40962.72
1.1	546	15116.31	40957.09
1.1	547	15106.19	40965.87
1.1	548	15099.49	40953.19
1.1	549	15094.59	40944.62
1.1	550	15093.43	40942.59
1.1	551	15091.74	40939.61
1.1	552	15090.15	40936.81
1.1	553	15075.96	40911.87
1.1	554	15071.07	40903.27
1.1	555	15069.48	40900.47
1.1	556	15067.89	40897.67
1.1	557	15063.25	40889.51
1.1	558	15058.43	40881.05
1.1	559	15056.60	40877.83
1.1	560	15048.09	40862.64
1.1	561	15029.64	40832.10
1.1	562	15026.03	40827.16
1.1	563	15024.61	40825.55
1.1	564	15024.58	40825.52
1.1	565	15024.61	40825.50
1.1	566	15047.26	40804.63
1.1	567	15063.43	40789.74
1.1	568	15094.39	40761.40
1.1	569	15112.59	40744.34

Условный номер	Номер точки	Координата X	Координата Y
1.1	570	15112.60	40744.33
1.1	571	15112.59	40744.29
1.1	572	15097.87	40712.43
1.1	573	15078.83	40671.41
1.1	574	15068.93	40678.97
1.1	575	15062.04	40670.62
1.1	576	15060.87	40671.72
1.1	577	15032.91	40697.87
1.1	578	14995.60	40660.11
1.1	579	14984.45	40648.18
1.1	580	14971.36	40660.61
1.1	581	14948.21	40681.94
1.1	582	14934.57	40694.44
1.1	583	14911.51	40716.26
1.1	584	14899.11	40703.22
1.1	585	14899.08	40703.24
1.1	586	14896.52	40705.79
1.1	587	14888.91	40713.35
1.1	588	14888.88	40713.37
1.1	589	14855.52	40746.26
1.1	590	14838.62	40762.67
1.1	591	14821.46	40778.82
1.1	592	14751.22	40843.90
1.1	593	14737.72	40856.22
1.1	594	14724.05	40868.33
1.1	595	14582.62	40991.74
1.1	596	14571.18	41002.13
1.1	597	14560.17	41012.97
1.1	598	14549.59	41024.24
1.1	599	14539.48	41035.92
1.1	600	14529.84	41048.00
1.1	601	14520.69	41060.45
1.1	602	14512.04	41073.26
1.1	603	14503.91	41086.40
1.1	604	14470.39	41143.11
1.1	605	14461.57	41157.46
1.1	606	14452.26	41171.48
1.1	607	14444.40	41182.48
1.1	608	14442.47	41185.18
1.1	609	14437.89	41191.14
1.1	610	14437.86	41191.12
1.1	611	14437.86	41191.13
1.1	612	14437.88	41191.15
1.1	613	14456.92	41210.65
1.1	614	14458.36	41209.09

Условный номер	Номер точки	Координата X	Координата Y
1.1	615	14458.39	41209.12
1.1	616	14460.97	41211.38
1.1	617	14460.94	41211.41
1.1	618	14452.56	41219.72
1.1	619	14444.13	41227.98
1.1	620	14444.07	41228.05
1.1	621	14442.30	41229.78
1.1	622	14442.28	41229.80
1.1	623	14442.11	41229.97
1.1	624	14447.25	41235.83
1.1	625	14447.28	41235.87
1.1	626	14448.29	41237.01
1.1	627	14450.75	41239.84
1.1	628	14450.90	41240.00
1.1	629	14490.78	41285.53
1.1	630	14490.76	41285.55
1.1	631	14490.78	41285.58
1.1	632	14489.34	41287.21
1.1	633	14489.62	41287.49
1.1	634	14526.98	41325.09
1.1	635	14492.46	41356.30
1.1	636	14483.28	41365.22
1.1	637	14475.89	41357.13
1.1	638	14446.90	41384.46
1.1	639	14396.87	41327.95
1.1	640	14425.04	41298.29
1.1	641	14383.18	41251.46
1.1	642	14383.16	41251.44
1.1	643	14372.91	41260.80
1.1	644	14359.18	41272.40
1.1	645	14345.02	41283.52
1.1	646	14330.46	41294.07
1.1	647	14129.24	41434.51
1.1	648	14111.50	41447.27
1.1	649	14094.12	41460.52
1.1	650	14077.13	41474.26
1.1	651	14060.53	41488.45
1.1	652	14044.33	41503.12
1.1	653	13827.22	41705.35
1.1	654	13814.35	41717.72
1.1	655	13801.86	41730.49
1.1	656	13789.78	41743.62
1.1	657	13778.11	41757.13
1.1	658	13729.98	41814.61
1.1	659	13717.57	41828.90

Условный номер	Номер точки	Координата X	Координата Y
1.1	660	13704.65	41842.74
1.1	661	13691.24	41856.09
1.1	662	13677.35	41868.97
1.1	663	13663.00	41881.32
1.1	664	13648.22	41893.13
1.1	665	13633.02	41904.41
1.1	666	13617.42	41915.15
1.1	667	13601.66	41925.16
1.1	668	13585.55	41934.61
1.1	669	13569.11	41943.48
1.1	670	13555.34	41950.29
1.1	671	13555.32	41950.24
1.1	672	13552.37	41951.70
1.1	673	13535.34	41959.37
1.1	674	13518.05	41966.43
1.1	675	13500.51	41972.87
1.1	676	13485.72	41977.77
1.1	677	13485.68	41977.82
1.1	678	13489.67	41990.54
1.1	679	13504.51	42006.30
1.1	680	13516.63	42019.19
1.1	681	13516.66	42019.22
1.1	682	13516.63	42019.24
1.1	683	13516.95	42019.57
1.1	684	13517.04	42019.68
1.1	685	13517.07	42019.71
1.1	686	13516.95	42019.82
1.1	687	13511.63	42024.90
1.1	688	13484.62	42050.70
1.1	689	13471.38	42063.34
1.1	690	13468.85	42060.83
1.1	691	13457.89	42050.50
1.1	692	13441.51	42035.07
1.1	693	13424.91	42017.09
1.1	694	13424.88	42017.06
1.1	695	13413.08	42004.28
1.1	696	13409.08	41999.95
1.1	697	13404.07	42001.71
1.1	698	13404.26	42005.30
1.1	699	13404.85	42012.06
1.1	700	13406.12	42026.49
1.1	701	13406.24	42027.89
1.1	702	13406.32	42028.83
1.1	703	13405.20	42029.75
1.1	704	13384.11	42050.50

Условный номер	Номер точки	Координата X	Координата Y
1.1	705	13353.33	42052.08
1.1	706	13353.10	42055.28
1.1	707	13345.98	42055.90
1.1	708	13306.56	42054.89
1.1	709	13301.88	42054.57
1.1	710	13299.67	42025.56
1.1	711	13282.54	42029.57
1.1	712	13266.01	42035.76
1.1	713	13249.79	42042.76
1.1	714	13233.86	42050.42
1.1	715	13218.27	42058.74
1.1	716	13213.77	42061.38
1.1	717	13203.04	42067.69
1.1	718	13188.19	42077.26
1.1	719	13010.97	42196.78
1.1	720	12995.76	42207.48
1.1	721	12980.98	42218.76
1.1	722	12966.64	42230.61
1.1	723	12952.78	42243.01
1.1	724	12939.41	42255.94
1.1	725	12926.56	42269.38
1.1	726	12914.24	42283.31
1.1	727	12902.48	42297.72
1.1	728	12891.28	42312.57
1.1	729	12880.67	42327.84
1.1	730	12870.67	42343.52
1.1	731	12861.28	42359.57
1.1	732	12852.53	42375.98
1.1	733	12844.42	42392.72
1.1	734	12836.97	42409.76
1.1	735	12830.19	42427.08
1.1	736	12824.10	42444.65
1.1	737	12818.69	42462.44
1.1	738	12813.98	42480.43
1.1	739	12809.97	42498.59
1.1	740	12784.97	42623.45
1.1	741	12781.30	42640.35
1.1	742	12777.09	42657.12
1.1	743	12772.34	42673.75
1.1	744	12767.07	42690.22
1.1	745	12761.26	42706.51
1.1	746	12760.79	42707.71
1.1	747	12760.76	42707.76
1.1	748	12754.97	42722.53
1.1	749	12795.47	42720.56

Условный номер	Номер точки	Координата X	Координата Y
1.1	750	12816.10	42719.53
1.1	751	12816.55	42719.51
1.1	752	12821.90	42719.25
1.1	753	12850.06	42717.88
1.1	754	12857.82	42717.90
1.1	755	12860.25	42777.91
1.1	756	12860.30	42777.91
1.1	757	12860.30	42777.96
1.1	758	12860.90	42792.34
1.1	759	12860.84	42792.44
1.1	760	12860.84	42792.49
1.1	761	12862.24	42826.20
1.1	762	12862.24	42826.22
1.1	763	12862.29	42827.34
1.1	764	12863.34	42852.86
1.1	765	12863.35	42852.91
1.1	766	12863.29	42852.91
1.1	767	12863.29	42852.97
1.1	768	12863.57	42859.54
1.1	769	12863.66	42861.71
1.1	770	12837.00	42861.95
1.1	771	12837.00	42862.00
1.1	772	12837.00	42862.06
1.1	773	12838.19	42883.36
1.1	774	12838.50	42888.95
1.1	775	12838.50	42889.00
1.1	776	12839.95	42915.15
1.1	777	12803.46	42915.15
1.1	778	12746.50	42878.90
1.1	779	12733.24	42870.47
1.1	780	12729.12	42776.30
1.1	781	12721.77	42789.45
1.1	782	12711.52	42806.32
1.1	783	12700.65	42822.78
1.1	784	12689.17	42838.84
1.1	785	12677.11	42854.48
1.1	786	12664.48	42869.65
1.1	787	12483.29	43079.28
1.1	788	12472.10	43092.82
1.1	789	12461.53	43106.88
1.1	790	12451.62	43121.41
1.1	791	12442.37	43136.35
1.1	792	12433.81	43151.71
1.1	793	12425.96	43167.45
1.1	794	12425.39	43168.72

Условный номер	Номер точки	Координата X	Координата Y
1.1	795	12425.37	43168.77
1.1	796	12431.31	43170.90
1.1	797	12431.33	43170.90
1.1	798	12426.94	43182.91
1.1	799	12418.71	43205.39
1.1	800	12409.38	43230.92
1.1	801	12403.30	43228.70
1.1	802	12401.93	43233.43
1.1	803	12397.82	43250.53
1.1	804	12394.49	43267.79
1.1	805	12391.96	43285.20
1.1	806	12390.35	43300.95
1.1	807	12389.38	43316.98
1.1	808	12389.07	43333.12
1.1	809	12389.07	43333.17
1.1	810	12389.07	43333.22
1.1	811	12389.46	43349.56
1.1	812	12389.46	43349.61
1.1	813	12390.54	43365.93
1.1	814	12392.32	43382.33
1.1	815	12394.81	43398.66
1.1	816	12397.99	43414.90
1.1	817	12401.89	43431.05
1.1	818	12406.47	43447.01
1.1	819	12411.74	43462.78
1.1	820	12417.87	43478.79
1.1	821	12478.75	43627.62
1.1	822	12485.42	43643.07
1.1	823	12492.70	43658.23
1.1	824	12500.57	43673.11
1.1	825	12505.67	43681.89
1.1	826	12505.74	43681.96
1.1	827	12507.32	43683.54
1.1	828	12507.04	43684.18
1.1	829	12507.02	43684.21
1.1	830	12509.02	43687.65
1.1	831	12518.03	43701.86
1.1	832	12527.60	43715.70
1.1	833	12528.19	43716.51
1.1	834	12530.66	43717.59
1.1	835	12532.97	43712.62
1.1	836	12547.25	43718.86
1.1	837	12547.27	43718.87
1.1	838	12543.50	43727.37
1.1	839	12543.48	43727.41

Условный номер	Номер точки	Координата X	Координата Y
1.1	840	12546.02	43728.53
1.1	841	12557.67	43733.60
1.1	842	12557.68	43733.61
1.1	843	12565.74	43737.12
1.1	844	12565.75	43737.12
1.1	845	12570.87	43739.35
1.1	846	12572.99	43734.54
1.1	847	12574.66	43730.75
1.1	848	12588.33	43736.66
1.1	849	12588.35	43736.67
1.1	850	12586.73	43740.54
1.1	851	12585.99	43742.30
1.1	852	12585.98	43742.35
1.1	853	12602.91	43749.38
1.1	854	12603.57	43747.89
1.1	855	12604.36	43746.09
1.1	856	12615.87	43751.23
1.1	857	12614.70	43754.34
1.1	858	12607.01	43771.61
1.1	859	12607.03	43771.61
1.1	860	12623.15	43778.69
1.1	861	12623.17	43778.70
1.1	862	12623.15	43778.74
1.1	863	12616.71	43795.19
1.1	864	12612.22	43806.65
1.1	865	12612.21	43806.69
1.1	866	12612.22	43806.71
1.1	867	12614.05	43807.91
1.1	868	12633.01	43820.43
1.1	869	12637.22	43823.20
1.1	870	12654.51	43846.81
1.1	871	12654.52	43846.83
1.1	872	12654.51	43846.86
1.1	873	12645.63	43869.22
1.1	874	12643.90	43873.59
1.1	875	12643.89	43873.60
1.1	876	12643.88	43873.63
1.1	877	12643.90	43873.65
1.1	878	12644.04	43873.85
1.1	879	12658.95	43894.11
1.1	880	12683.33	43927.22
1.1	881	12683.95	43928.05
1.1	882	12704.71	43956.25
1.1	883	12710.48	43964.38
1.1	884	12711.97	43966.51

Условный номер	Номер точки	Координата X	Координата Y
1.1	885	12711.99	43966.51
1.1	886	12712.03	43966.51
1.1	887	12774.02	43960.48
1.1	888	12774.02	43985.55
1.1	889	12774.02	44009.57
1.1	890	12774.02	44009.63
1.1	891	12748.35	44009.63
1.1	892	12744.38	44009.63
1.1	893	12739.29	44011.41
1.1	894	12744.46	44021.44
1.1	895	12764.06	44059.45
1.1	896	12811.16	44150.85
1.1	897	12830.65	44188.67
1.1	898	12851.31	44228.77
1.1	899	12905.08	44333.11
1.1	900	12912.82	44348.77
1.1	901	12920.71	44366.26
1.1	902	12928.09	44384.37
1.1	903	12928.10	44384.40
1.1	904	12934.54	44402.01
1.1	905	12940.34	44419.84
1.1	906	12944.76	44435.33
1.1	907	12945.49	44437.87
1.1	908	12950.00	44456.07
1.1	909	12953.85	44474.42
1.1	910	12956.05	44487.16
1.1	911	12957.04	44492.89
1.1	912	12959.57	44511.47
1.1	913	12961.43	44530.13
1.1	914	12969.22	44624.43
1.1	915	12971.73	44654.76
1.1	916	12971.73	44654.81
1.1	917	12978.88	44654.24
1.1	918	12984.46	44712.58
1.1	919	12987.73	44715.29
1.1	920	12998.48	44714.52
1.1	921	12998.83	44719.67
1.1	922	13002.83	44756.86
1.1	923	13003.05	44758.88
1.1	924	13003.13	44759.58
1.1	925	12989.38	44760.88
1.1	926	12989.31	44760.28
1.1	927	12989.29	44760.20
1.1	928	12980.28	44761.07
1.1	929	12980.27	44761.07

Условный номер	Номер точки	Координата X	Координата Y
1.1	930	12980.36	44762.14
1.1	931	12981.99	44781.22
1.1	932	12982.66	44788.35
1.1	933	12984.89	44806.66
1.1	934	12987.71	44824.94
1.1	935	12991.11	44843.09
1.1	936	12995.08	44861.09
1.1	937	13002.65	44900.04
1.1	938	13006.29	44919.03
1.1	939	13009.42	44936.52
1.1	940	13012.30	44955.18
1.1	941	13014.89	44975.96
1.1	942	13015.70	44985.47
1.1	943	13015.75	44986.25
1.1	944	13016.10	44992.27
1.1	945	13016.43	44998.06
1.1	946	13017.44	44997.98
1.1	947	13017.95	45004.13
1.1	948	13017.96	45004.13
1.1	949	13038.11	45002.38
1.1	950	13043.99	45069.23
1.1	951	13044.00	45069.28
1.1	952	13046.70	45099.94
1.1	953	13047.09	45106.81
1.1	954	13034.20	45110.60
1.1	955	13025.77	45111.19
1.1	956	13028.51	45148.84
1.1	957	13041.75	45147.51
1.1	958	13057.22	45149.36
1.1	959	13062.52	45202.05
1.1	960	13087.28	45199.56
1.1	961	13091.23	45248.09
1.1	962	13091.24	45248.14
1.1	963	13091.23	45248.14
1.1	964	13091.19	45248.15
1.1	965	13052.55	45252.14
1.1	966	13038.65	45253.56
1.1	967	13038.65	45253.59
1.1	968	13038.65	45253.62
1.1	969	13038.65	45253.64
1.1	970	13038.15	45264.24
1.1	971	13038.15	45264.26
1.1	972	13038.15	45264.29
1.1	973	13038.15	45264.31
1.1	974	13038.84	45271.57

Условный номер	Номер точки	Координата X	Координата Y
1.1	975	13038.85	45271.63
1.1	976	13039.18	45275.09
1.1	977	13039.27	45276.08
1.1	978	13042.58	45310.81
1.1	979	13042.58	45310.87
1.1	980	13042.59	45382.44
1.1	981	13042.59	45382.50
1.1	982	13042.59	45382.55
1.1	983	13042.83	45391.74
1.1	984	13043.34	45411.40
1.1	985	13043.34	45411.45
1.1	986	13044.66	45440.38
1.1	987	13046.55	45469.27
1.1	988	13049.40	45507.18
1.1	989	13049.99	45515.12
1.1	990	13051.28	45532.13
1.1	991	13052.35	45546.27
1.1	992	13062.74	45545.50
1.1	993	13062.74	45545.55
1.1	994	13064.34	45545.43
1.1	995	13064.44	45545.42
1.1	996	13069.23	45607.25
1.1	997	13069.23	45607.30
1.1	998	13064.19	45607.70
1.1	999	13067.27	45648.85
1.1	1000	13067.27	45648.91
1.1	1001	13060.11	45649.42
1.1	1002	13065.96	45727.33
1.1	1003	13067.72	45748.25
1.1	1004	13069.85	45769.12
1.1	1005	13075.24	45817.63
1.1	1006	13077.91	45841.57
1.1	1007	13097.07	46013.97
1.1	1008	13099.73	46037.82
1.1	1009	13104.49	46080.66
1.1	1010	13106.66	46101.88
1.1	1011	13108.47	46123.13
1.1	1012	13109.90	46144.42
1.1	1013	13112.51	46189.09
1.1	1014	13113.91	46209.97
1.1	1015	13114.00	46210.95
1.1	1016	13114.00	46210.99
1.1	1017	13114.00	46211.01
1.1	1018	13114.16	46212.82
1.1	1019	13116.35	46237.60

Условный номер	Номер точки	Координата X	Координата Y
1.1	1020	13119.86	46271.14
1.1	1021	13122.99	46270.81
1.1	1022	13124.22	46282.50
1.1	1023	13125.02	46282.53
1.1	1024	13127.84	46282.57
1.1	1025	13130.41	46282.60
1.1	1026	13141.94	46281.60
1.1	1027	13141.94	46281.66
1.1	1028	13141.89	46283.03
1.1	1029	13141.58	46292.29
1.1	1030	13140.71	46318.65
1.1	1031	13139.68	46349.50
1.1	1032	13139.47	46355.88
1.1	1033	13139.47	46355.92
1.1	1034	13139.44	46356.86
1.1	1035	13139.44	46356.91
1.1	1036	13139.43	46356.96
1.1	1037	13138.95	46371.60
1.1	1038	13134.28	46372.09
1.1	1039	13134.28	46372.14
1.1	1040	13135.07	46383.23
1.1	1041	13135.08	46383.40
1.1	1042	13150.66	46535.12
1.1	1043	13150.66	46535.18
1.1	1044	13147.63	46535.50
1.1	1045	13147.62	46535.50
1.1	1046	13147.63	46535.55
1.1	1047	13153.23	46588.87
1.1	1048	13153.57	46592.15
1.1	1049	13157.75	46631.99
1.1	1050	13157.87	46633.11
1.1	1051	13157.88	46633.16
1.1	1052	13157.97	46634.10
1.1	1053	13158.72	46641.16
1.1	1054	13159.42	46647.88
1.1	1055	13161.58	46665.59
1.1	1056	13164.63	46683.89
1.1	1057	13168.50	46702.04
1.1	1058	13173.17	46719.93
1.1	1059	13178.64	46737.60
1.1	1060	13184.94	46755.13
1.1	1061	13191.79	46771.82
1.1	1062	13199.36	46788.19
1.1	1063	13207.65	46804.22
1.1	1064	13216.63	46819.87

Условный номер	Номер точки	Координата X	Координата Y
1.1	1065	13226.29	46835.11
1.1	1066	13236.60	46849.91
1.1	1067	13247.55	46864.25
1.1	1068	13259.12	46878.10
1.1	1069	13271.29	46891.42
1.1	1070	13275.84	46896.00
1.1	1071	13284.02	46904.20
1.1	1072	13297.31	46916.41
1.1	1073	13300.59	46919.17
1.1	1074	13311.11	46928.03
1.1	1075	13317.96	46933.30
1.1	1076	13325.41	46939.03
1.1	1077	13340.18	46949.39
1.1	1078	13346.27	46953.27
1.1	1079	13355.39	46959.10
1.1	1080	13371.01	46968.13
1.1	1081	13387.01	46976.47
1.1	1082	13403.36	46984.10
1.1	1083	13420.03	46991.01
1.1	1084	13436.98	46997.18
1.1	1085	13454.19	47002.60
1.1	1086	13471.62	47007.27
1.1	1087	13489.24	47011.17
1.1	1088	13504.58	47013.86
1.1	1089	13507.01	47014.29
1.1	1090	13524.90	47016.63
1.1	1091	13528.72	47016.96
1.1	1092	13542.87	47018.19
1.1	1093	13560.90	47018.95
1.1	1094	13827.65	47024.46
1.1	1095	13846.68	47025.14
1.1	1096	13865.69	47026.39
1.1	1097	13871.30	47026.93
1.1	1098	13881.77	47027.89
1.1	1099	13882.98	47020.32
1.1	1100	13895.11	47022.14
1.1	1101	13899.70	46996.65
1.1	1102	13900.48	46992.35
1.1	1103	13927.54	46996.61
1.1	1104	13963.43	47002.27
1.1	1105	13963.44	47002.27
1.1	1106	13963.50	47002.28
1.1	1107	13959.18	47041.06
1.1	1108	13959.17	47041.11
1.1	1109	13970.14	47043.66

Условный номер	Номер точки	Координата X	Координата Y
1.1	1110	14001.22	47051.50
1.1	1111	14018.52	47055.87
1.1	1112	14078.16	47070.92
1.1	1113	14190.02	47099.15
1.1	1114	14230.34	47109.33
1.1	1115	14250.84	47114.11
1.1	1116	14271.49	47118.13
1.1	1117	14292.27	47121.40
1.1	1118	14313.16	47123.91
1.1	1119	14334.13	47125.66
1.1	1120	14355.15	47126.64
1.1	1121	14380.72	47127.36
1.1	1122	14396.11	47127.80
1.1	1123	14512.54	47131.11
1.1	1124	14582.48	47133.10
1.1	1125	14601.52	47133.99
1.1	1126	14620.52	47135.58
1.1	1127	14639.45	47137.85
1.1	1128	14658.29	47140.81
1.1	1129	14677.00	47144.46
1.1	1130	14695.57	47148.79
1.1	1131	14713.97	47153.79
1.1	1132	14732.18	47159.46
1.1	1133	14750.16	47165.79
1.1	1134	14767.91	47172.77
1.1	1135	14785.38	47180.39
1.1	1136	15012.73	47284.46
1.1	1137	15072.59	47311.85
1.1	1138	15072.60	47311.86
1.1	1139	15110.57	47329.23
1.1	1140	15110.88	47329.37
1.1	1141	15110.89	47329.38
1.1	1142	15112.07	47326.56
1.1	1143	15113.68	47322.17
1.1	1144	15113.91	47320.77
1.1	1145	15113.91	47320.75
1.1	1146	15115.22	47312.43
1.1	1147	15115.34	47311.20
1.1	1148	15184.21	47321.53
1.1	1149	15185.99	47363.29
1.1	1150	15198.00	47368.37
1.1	1151	15212.91	47373.83
1.1	1152	15228.00	47378.80
1.1	1153	15243.24	47383.26
1.1	1154	15258.62	47387.21

Условный номер	Номер точки	Координата X	Координата Y
1.1	1155	15522.01	47450.24
1.1	1156	15570.87	47463.53
1.1	1157	15618.83	47479.80
1.1	1158	15665.69	47498.99
1.1	1159	15711.28	47521.03
1.1	1160	15755.43	47545.83
1.1	1161	15797.97	47573.30
1.1	1162	15838.75	47603.33
1.1	1163	15872.93	47631.92
1.1	1164	15872.95	47631.88
1.1	1165	15876.72	47635.03
1.1	1166	15876.91	47635.20
1.1	1167	15877.59	47635.77
1.1	1168	15912.88	47669.08
1.1	1169	15936.80	47694.16
1.1	1170	15936.84	47694.21
1.1	1171	15940.91	47698.47
1.1	1172	16019.57	47785.47
1.1	1173	16114.38	47891.12
1.1	1174	16114.38	47891.18
1.1	1175	16194.15	47972.55
1.1	1176	16194.72	47973.19
1.1	1177	16198.16	47970.00

Условный номер	Номер точки	Координата X	Координата Y
1.1	1178	16206.01	47978.34
1.1	1179	16213.28	47971.84
1.1	1180	16214.05	47971.15
1.1	1181	16217.30	47974.73
1.1	1182	16246.98	48007.43
1.1	1183	16252.68	48013.71
1.1	1184	16253.71	48014.92
1.1	1185	16262.58	48025.36
1.1	1186	16263.49	48026.43
1.1	1187	16266.69	48030.92
1.1	1188	16343.15	48138.00
1.1	1189	16361.53	48163.75
1.1	1190	16374.06	48181.31
1.1	1191	16424.00	48237.09
1.1	1192	16424.03	48237.07
1.1	1193	16425.01	48236.41
1.1	1194	16466.48	48284.10
1.1	1195	16466.55	48284.19
1.1	1196	16433.50	48317.52
1.1	1197	16424.78	48326.31
1.1	1198	16424.74	48326.27
1.1	1	16409.51	48309.24

Перечень координат характерных точек границы зон планируемого размещения линейных объектов подлежащих использованию в период строительства (временный отвод)

Система координат МСК-167

Условный номер	Номер точки	Координата X	Координата Y
4.7	1	12729.12	42776.30
4.7	2	12729.12	42776.25
4.7	3	12731.40	42772.16
4.7	4	12740.38	42754.59
4.7	5	12745.55	42859.84
4.7	6	12745.55	42859.85
4.7	7	12800.00	42890.00
4.7	8	12838.50	42889.00
4.7	9	12838.50	42889.06
4.7	10	12839.95	42915.15
4.7	11	12803.46	42915.15
4.7	12	12746.50	42878.90
4.7	13	12733.24	42870.47

Условный номер	Номер точки	Координата X	Координата Y
4.7	14	12729.12	42776.30
4.7	15	12863.66	42861.76
4.7	16	12863.29	42852.97
4.7	17	12863.29	42852.91
4.7	18	12860.84	42792.49
4.7	19	12860.90	42792.39
4.7	20	12860.30	42777.96
4.7	21	12877.00	42776.86
4.7	22	12877.28	42785.14
4.7	23	12879.96	42861.61
4.7	24	12863.66	42861.76
4.7	25	12754.97	42722.58
4.7	26	12754.95	42722.58

Условный номер	Номер точки	Координата X	Координата Y
4.7	27	12760.76	42707.76
4.7	28	12760.79	42707.76
4.7	29	12849.35	42702.48
4.7	30	12850.07	42717.93
4.7	31	12821.90	42719.30
4.7	32	12816.55	42719.56
4.7	33	12816.10	42719.58
4.7	34	12795.47	42720.61
4.7	1	12754.97	42722.58
4.1	1	15439.96	41016.38
4.1	2	15407.93	41023.59
4.1	3	15388.56	41034.23
4.1	4	15367.44	41038.30
4.1	5	15338.85	41055.22
4.1	6	15332.86	41060.55
4.1	7	15326.77	41066.20
4.1	8	15303.12	41078.59
4.1	9	15263.88	41006.89
4.1	10	15224.05	40962.52
4.1	11	15213.80	40953.18
4.1	12	15176.70	40916.22
4.1	13	15168.33	40924.62
4.1	14	15136.29	40949.18
4.1	15	15118.35	40966.83
4.1	16	15108.49	40976.52
4.1	17	15102.44	40969.48
4.1	18	15096.07	40973.91
4.1	19	15093.32	40957.16
4.1	20	15044.20	40877.07
4.1	21	15038.71	40866.18
4.1	22	15027.80	40853.65
4.1	23	15030.84	40851.24
4.1	24	15027.61	40847.66
4.1	25	15024.74	40850.09
4.1	26	15024.71	40850.11
4.1	27	15018.27	40842.10
4.1	28	15019.62	40840.70
4.1	29	15020.23	40840.08
4.1	30	15014.12	40833.34
4.1	31	15008.57	40832.76
4.1	32	15002.56	40778.63
4.1	33	15002.59	40777.55
4.1	34	15002.81	40777.32
4.1	35	15005.14	40774.03
4.1	36	15053.12	40727.88

Условный номер	Номер точки	Координата X	Координата Y
4.1	37	15073.27	40734.67
4.1	38	15090.68	40716.85
4.1	39	15055.77	40681.19
4.1	40	15038.20	40698.27
4.1	41	15042.73	40703.02
4.1	42	15036.21	40710.33
4.1	43	15034.05	40710.31
4.1	44	15030.54	40710.29
4.1	45	15028.12	40711.32
4.1	46	15022.25	40714.08
4.1	47	15020.62	40715.71
4.1	48	15018.98	40717.17
4.1	49	15018.90	40717.25
4.1	50	14972.94	40671.34
4.1	51	14938.19	40704.94
4.1	52	14955.99	40723.35
4.1	53	14952.99	40726.36
4.1	54	14952.95	40726.41
4.1	55	14947.89	40731.28
4.1	56	14956.94	40740.68
4.1	57	14952.76	40744.71
4.1	58	14952.89	40744.85
4.1	59	14956.46	40748.56
4.1	60	14948.51	40755.97
4.1	61	14937.92	40765.86
4.1	62	14928.84	40759.27
4.1	63	14927.17	40757.53
4.1	64	14926.98	40757.33
4.1	65	14920.37	40750.44
4.1	66	14903.37	40730.08
4.1	67	14888.91	40713.40
4.1	68	14888.88	40713.37
4.1	69	14888.91	40713.35
4.1	70	14899.11	40703.28
4.1	71	14899.08	40703.24
4.1	72	14899.11	40703.22
4.1	73	14911.51	40716.26
4.1	74	14934.57	40694.44
4.1	75	14948.21	40681.94
4.1	76	14971.36	40660.61
4.1	77	14984.45	40648.18
4.1	78	14995.60	40660.11
4.1	79	15032.91	40697.87
4.1	80	15060.87	40671.72
4.1	81	15062.04	40670.62

Условный номер	Номер точки	Координата X	Координата Y
4.1	82	15068.93	40678.97
4.1	83	15078.83	40671.41
4.1	84	15097.87	40712.43
4.1	85	15112.59	40744.29
4.1	86	15112.60	40744.33
4.1	87	15112.59	40744.34
4.1	88	15094.39	40761.40
4.1	89	15063.43	40789.74
4.1	90	15047.26	40804.63
4.1	91	15024.61	40825.50
4.1	92	15024.58	40825.52
4.1	93	15024.61	40825.55
4.1	94	15026.03	40827.16
4.1	95	15029.64	40832.10
4.1	96	15048.09	40862.64
4.1	97	15056.60	40877.83
4.1	98	15058.43	40881.05
4.1	99	15063.25	40889.51
4.1	100	15067.89	40897.67
4.1	101	15069.48	40900.47
4.1	102	15071.07	40903.27
4.1	103	15075.96	40911.87
4.1	104	15090.15	40936.81
4.1	105	15091.74	40939.61
4.1	106	15093.43	40942.59
4.1	107	15094.59	40944.62
4.1	108	15099.49	40953.19
4.1	109	15106.19	40965.87
4.1	110	15116.31	40957.09
4.1	111	15121.07	40962.72
4.1	112	15166.02	40921.67
4.1	113	15176.38	40912.20
4.1	114	15182.16	40905.82
4.1	115	15226.66	40954.35
4.1	116	15231.55	40959.64
4.1	117	15281.25	41013.49
4.1	118	15281.32	41013.52
4.1	119	15290.71	41016.92
4.1	120	15295.47	41024.24
4.1	121	15295.79	41024.74
4.1	122	15300.64	41021.70
4.1	123	15309.99	41015.83
4.1	124	15319.21	41010.04
4.1	125	15345.10	41001.42
4.1	126	15353.05	41001.08

Условный номер	Номер точки	Координата X	Координата Y
4.1	127	15417.45	40998.39
4.1	128	15417.47	40998.39
4.1	129	15417.45	40998.34
4.1	130	15364.77	40881.09
4.1	131	15330.00	40762.34
4.1	132	15328.85	40758.35
4.1	133	15262.50	40524.34
4.1	134	15262.51	40524.33
4.1	135	15276.34	40515.05
4.1	136	15281.26	40511.35
4.1	137	15285.77	40507.15
4.1	138	15286.40	40506.42
4.1	139	15286.42	40506.46
4.1	140	15296.55	40535.07
4.1	141	15287.28	40538.35
4.1	142	15290.24	40546.40
4.1	143	15290.71	40549.35
4.1	144	15283.34	40552.58
4.1	145	15298.12	40595.55
4.1	146	15312.52	40627.33
4.1	147	15313.60	40653.34
4.1	148	15313.71	40658.81
4.1	149	15315.09	40663.11
4.1	150	15319.47	40683.32
4.1	151	15334.70	40717.57
4.1	152	15334.12	40719.44
4.1	153	15333.94	40726.27
4.1	154	15332.19	40726.53
4.1	155	15332.75	40739.26
4.1	156	15333.75	40743.73
4.1	157	15338.31	40764.09
4.1	158	15341.28	40772.93
4.1	159	15365.14	40812.80
4.1	160	15370.36	40822.92
4.1	161	15374.35	40820.65
4.1	162	15391.89	40875.51
4.1	163	15396.74	40885.69
4.1	164	15426.79	40951.42
4.1	1	15439.96	41016.38
4.2	1	14836.75	40686.32
4.2	2	14827.96	40676.00
4.2	3	14835.00	40668.66
4.2	4	14875.50	40629.95
4.2	5	14884.35	40620.86
4.2	6	14938.99	40571.98

Условный номер	Номер точки	Координата X	Координата Y
4.2	7	14980.51	40526.63
4.2	8	15042.66	40487.97
4.2	9	15158.69	40398.20
4.2	10	15165.60	40394.39
4.2	11	15175.63	40388.86
4.2	12	15187.25	40382.58
4.2	13	15194.51	40378.80
4.2	14	15200.65	40375.27
4.2	15	15233.38	40362.74
4.2	16	15264.06	40437.53
4.2	17	15245.05	40444.64
4.2	18	15152.57	40467.69
4.2	19	15152.44	40467.72
4.2	20	15047.78	40500.86
4.2	21	15005.73	40536.14
4.2	22	14972.14	40564.33
4.2	23	14953.11	40580.28
4.2	24	14908.11	40621.73
4.2	25	14861.50	40663.91
4.2	26	14836.78	40686.29
4.2	1	14836.75	40686.32
4.6	1	13431.76	41917.37
4.6	2	13279.07	41925.60
4.6	3	13267.04	41942.26
4.6	4	13267.03	41942.28
4.6	5	13267.04	41942.32
4.6	6	13274.09	41963.45
4.6	7	13274.11	41963.49
4.6	8	13274.09	41963.50
4.6	9	13267.79	41966.68
4.6	10	13244.95	41977.10
4.6	11	13222.40	41988.17
4.6	12	13213.60	41992.75
4.6	13	13213.13	41993.00
4.6	14	13212.88	41966.15
4.6	15	13224.80	41950.30
4.6	16	13236.53	41934.17
4.6	17	13231.59	41875.81
4.6	18	13305.99	41865.26
4.6	19	13306.69	41879.89
4.6	20	13309.71	41881.24
4.6	21	13317.27	41882.29
4.6	22	13327.82	41883.28
4.6	23	13349.20	41882.24
4.6	24	13367.75	41879.91

Условный номер	Номер точки	Координата X	Координата Y
4.6	25	13369.12	41876.83
4.6	26	13368.83	41870.97
4.6	27	13409.42	41876.42
4.6	28	13421.31	41877.30
4.6	29	13431.82	41876.73
4.6	30	13433.58	41876.84
4.6	31	13433.47	41885.74
4.6	32	13433.47	41885.79
4.6	33	13433.24	41905.21
4.6	34	13431.77	41917.32
4.6	35	13431.76	41917.37
4.6	36	13483.45	41874.35
4.6	37	13471.64	41874.92
4.6	38	13471.75	41874.66
4.6	39	13473.04	41871.82
4.6	40	13485.13	41860.68
4.6	41	13513.73	41852.67
4.6	42	13514.07	41864.28
4.6	43	13518.23	41864.17
4.6	44	13518.42	41868.64
4.6	45	13528.08	41868.13
4.6	46	13536.38	41893.15
4.6	47	13521.08	41900.55
4.6	48	13503.47	41908.23
4.6	49	13502.87	41896.05
4.6	50	13501.70	41873.51
4.6	51	13498.10	41873.64
4.6	1	13483.45	41874.35
4.5	1	13468.85	42060.83
4.5	2	13430.09	42110.30
4.5	3	13430.54	42116.59
4.5	4	13426.80	42116.64
4.5	5	13418.12	42122.48
4.5	6	13416.12	42122.83
4.5	7	13411.19	42126.44
4.5	8	13407.82	42130.92
4.5	9	13406.88	42132.38
4.5	10	13404.86	42138.01
4.5	11	13404.90	42140.14
4.5	12	13400.55	42140.31
4.5	13	13400.45	42140.43
4.5	14	13387.57	42140.67
4.5	15	13221.32	42150.16
4.5	16	13220.39	42125.73
4.5	17	13214.38	42126.26

Условный номер	Номер точки	Координата X	Координата Y
4.5	18	13213.77	42061.44
4.5	19	13213.77	42061.38
4.5	20	13218.27	42058.74
4.5	21	13233.86	42050.42
4.5	22	13249.79	42042.76
4.5	23	13266.01	42035.76
4.5	24	13282.54	42029.57
4.5	25	13299.67	42025.56
4.5	26	13301.88	42054.57
4.5	27	13306.56	42054.89
4.5	28	13345.98	42055.90
4.5	29	13353.10	42055.28
4.5	30	13353.33	42052.08
4.5	31	13384.11	42050.50
4.5	32	13405.20	42029.75
4.5	33	13406.32	42028.83
4.5	34	13406.24	42027.89
4.5	35	13406.12	42026.49
4.5	36	13404.85	42012.06
4.5	37	13404.26	42005.30
4.5	38	13404.07	42001.71
4.5	39	13409.08	41999.95
4.5	40	13413.08	42004.28
4.5	41	13424.88	42017.06
4.5	42	13424.91	42017.09
4.5	43	13441.51	42035.07
4.5	44	13457.89	42050.50
4.5	1	13468.85	42060.83
4.12	1	12688.32	43829.47
4.12	2	12665.04	43890.50
4.12	3	12683.95	43928.05
4.12	4	12683.33	43927.22
4.12	5	12658.95	43894.11
4.12	6	12644.04	43873.85
4.12	7	12643.90	43873.65
4.12	8	12643.88	43873.63
4.12	9	12643.89	43873.60
4.12	10	12643.90	43873.59
4.12	11	12645.63	43869.22
4.12	12	12654.51	43846.86
4.12	13	12654.52	43846.83
4.12	14	12654.51	43846.81
4.12	15	12637.22	43823.20
4.12	16	12633.01	43820.43
4.12	17	12614.05	43807.91

Условный номер	Номер точки	Координата X	Координата Y
4.12	18	12612.22	43806.71
4.12	19	12612.21	43806.69
4.12	20	12612.22	43806.65
4.12	21	12616.71	43795.19
4.12	22	12623.15	43778.74
4.12	23	12623.17	43778.70
4.12	24	12623.15	43778.69
4.12	25	12607.01	43771.66
4.12	26	12607.03	43771.61
4.12	27	12614.70	43754.40
4.12	28	12615.89	43751.24
4.12	29	12617.30	43751.87
4.12	30	12623.38	43754.59
4.12	31	12624.93	43750.95
4.12	32	12627.76	43752.15
4.12	33	12635.26	43755.31
4.12	34	12641.79	43738.99
4.12	35	12647.52	43741.33
4.12	36	12652.40	43749.76
4.12	37	12647.24	43762.67
4.12	38	12651.46	43788.55
4.12	39	12642.30	43809.64
4.12	40	12664.87	43819.55
4.12	1	12688.32	43829.47
4.14	1	12701.41	44130.98
4.14	2	12700.45	44131.36
4.14	3	12699.48	44119.54
4.14	4	12699.56	44119.54
4.14	5	12700.39	44119.49
4.14	6	12701.33	44119.42
4.14	7	12700.69	44112.69
4.14	8	12699.84	44103.71
4.14	9	12699.29	44095.55
4.14	10	12698.28	44095.61
4.14	11	12697.77	44095.65
4.14	12	12697.24	44095.68
4.14	13	12694.61	44059.46
4.14	14	12680.39	44060.16
4.14	15	12680.33	44059.28
4.14	16	12654.58	44061.14
4.14	17	12654.68	44062.49
4.14	18	12643.07	44063.51
4.14	19	12634.74	44064.20
4.14	20	12591.79	44075.45
4.14	21	12589.35	44052.36

Условный номер	Номер точки	Координата X	Координата Y
4.14	22	12578.70	44003.57
4.14	23	12576.25	43922.86
4.14	24	12523.89	43907.76
4.14	25	12509.06	43897.83
4.14	26	12492.88	43887.01
4.14	27	12473.92	43878.69
4.14	28	12402.82	43848.54
4.14	29	12402.35	43848.34
4.14	30	12409.65	43829.23
4.14	31	12409.66	43829.24
4.14	32	12410.89	43829.76
4.14	33	12418.00	43813.44
4.14	34	12416.48	43812.78
4.14	35	12412.64	43811.14
4.14	36	12422.53	43788.42
4.14	37	12426.26	43789.99
4.14	38	12436.91	43765.15
4.14	39	12435.74	43764.63
4.14	40	12436.37	43763.13
4.14	41	12433.96	43762.13
4.14	42	12436.65	43754.75
4.14	43	12441.14	43751.21
4.14	44	12442.62	43747.99
4.14	45	12445.42	43741.81
4.14	46	12447.26	43742.59
4.14	47	12449.30	43743.45
4.14	48	12452.08	43737.13
4.14	49	12452.45	43736.30
4.14	50	12453.55	43736.68
4.14	51	12456.89	43737.86
4.14	52	12463.48	43722.74
4.14	53	12466.56	43727.55
4.14	54	12466.57	43727.57
4.14	55	12466.56	43727.60
4.14	56	12440.56	43791.45
4.14	57	12440.55	43791.50
4.14	58	12440.56	43791.51
4.14	59	12458.26	43799.24
4.14	60	12519.27	43824.39
4.14	61	12532.13	43842.42
4.14	62	12532.12	43842.45
4.14	63	12532.13	43842.48
4.14	64	12520.57	43869.00
4.14	65	12520.55	43869.04
4.14	66	12520.57	43869.05

Условный номер	Номер точки	Координата X	Координата Y
4.14	67	12520.55	43869.10
4.14	68	12566.36	43889.00
4.14	69	12566.97	43889.29
4.14	70	12583.76	43912.53
4.14	71	12593.87	43905.10
4.14	72	12593.88	43905.12
4.14	73	12654.64	43987.65
4.14	74	12635.87	43988.85
4.14	75	12635.87	43988.91
4.14	76	12636.83	44001.21
4.14	77	12636.83	44001.26
4.14	78	12636.83	44001.27
4.14	79	12641.19	44053.05
4.14	80	12673.90	44050.60
4.14	81	12690.95	44049.88
4.14	82	12727.87	44120.43
4.14	83	12727.89	44120.47
4.14	84	12727.87	44120.48
4.14	1	12701.41	44130.98
4.18	1	12966.14	45123.14
4.18	2	12953.57	45124.23
4.18	3	12940.23	44960.25
4.18	4	12953.36	44959.33
4.18	5	12954.07	44963.87
4.18	6	12956.38	44981.24
4.18	7	12958.30	44998.66
4.18	8	12959.84	45016.11
4.18	9	12957.69	45025.46
4.18	1	12966.14	45123.14
4.19	1	12967.73	45298.02
4.19	2	12960.10	45202.35
4.19	3	12975.85	45201.07
4.19	4	12977.40	45219.00
4.19	5	12979.50	45246.29
4.19	6	12981.11	45273.62
4.19	7	12981.11	45273.63
4.19	8	12981.87	45291.33
4.19	9	12982.02	45296.82
4.19	1	12967.73	45298.02
4.17	1	13170.17	45257.68
4.17	2	13067.66	45267.23
4.17	3	13067.40	45264.33
4.17	4	13062.30	45261.95
4.17	5	13048.80	45263.52
4.17	6	13043.96	45267.28

Условный номер	Номер точки	Координата X	Координата Y
4.17	7	13044.23	45269.87
4.17	8	13044.36	45271.12
4.17	9	13042.51	45271.29
4.17	10	13038.85	45271.63
4.17	11	13038.84	45271.57
4.17	12	13038.15	45264.31
4.17	13	13038.15	45264.29
4.17	14	13038.15	45264.26
4.17	15	13038.65	45253.64
4.17	16	13038.65	45253.62
4.17	17	13091.19	45248.15
4.17	18	13091.23	45248.14
4.17	19	13091.24	45248.14
4.17	20	13091.23	45248.09
4.17	21	13087.28	45199.56
4.17	22	13062.52	45202.05
4.17	23	13057.22	45149.36
4.17	24	13041.75	45147.51
4.17	25	13028.51	45148.84
4.17	26	13025.77	45111.19
4.17	27	13034.20	45110.60
4.17	28	13047.09	45106.81
4.17	29	13046.70	45099.94
4.17	30	13044.00	45069.28
4.17	31	13043.99	45069.23
4.17	32	13038.11	45002.38
4.17	33	13017.96	45004.13
4.17	34	13017.95	45004.13
4.17	35	13017.44	44997.98
4.17	36	13016.43	44998.06
4.17	37	13016.10	44992.27
4.17	38	13015.75	44986.25
4.17	39	13024.19	44985.64
4.17	40	13024.35	44987.89
4.17	41	13039.95	44986.73
4.17	42	13047.94	44983.99
4.17	43	13055.02	44976.46
4.17	44	13064.00	44976.18
4.17	45	13148.32	44972.68
4.17	1	13170.17	45257.68
4.25	1	13052.13	46411.21
4.25	2	13046.48	46417.89
4.25	3	13046.59	46420.06
4.25	4	13052.56	46425.05
4.25	5	13043.12	46436.21

Условный номер	Номер точки	Координата X	Координата Y
4.25	6	13042.67	46436.15
4.25	7	13037.23	46435.48
4.25	8	13013.81	46437.44
4.25	9	12998.03	46404.03
4.25	10	12994.18	46357.71
4.25	11	12990.19	46358.14
4.25	12	12990.04	46354.59
4.25	13	12988.25	46354.76
4.25	14	12987.14	46292.69
4.25	15	12989.74	46292.43
4.25	16	12991.22	46290.57
4.25	17	12990.87	46286.74
4.25	18	12990.34	46282.79
4.25	19	13018.86	46280.66
4.25	20	13061.23	46276.80
4.25	21	13061.24	46276.80
4.25	22	13061.25	46276.91
4.25	23	13061.25	46276.97
4.25	24	13058.49	46277.19
4.25	25	13058.48	46277.19
4.25	26	13058.49	46277.23
4.25	27	13060.16	46296.45
4.25	28	13060.16	46296.50
4.25	29	13050.53	46297.32
4.25	30	13050.53	46297.37
4.25	31	13052.41	46319.48
4.25	32	13052.41	46319.53
4.25	33	13021.48	46322.30
4.25	34	13021.49	46322.35
4.25	35	13027.52	46380.87
4.25	36	13027.54	46381.07
4.25	37	13067.60	46377.97
4.25	38	13068.90	46395.97
4.25	39	13068.90	46396.03
4.25	40	13062.48	46403.56
4.25	41	13054.46	46413.03
4.25	1	13052.13	46411.21
4.26	1	13092.21	46571.73
4.26	2	13086.14	46572.15
4.26	3	13086.25	46573.52
4.26	4	13086.77	46580.09
4.26	5	13086.24	46580.16
4.26	6	13084.91	46580.34
4.26	7	13073.52	46581.34
4.26	8	13072.66	46581.43

Условный номер	Номер точки	Координата X	Координата Y
4.26	9	13072.34	46581.45
4.26	10	13072.33	46581.35
4.26	11	13071.80	46567.87
4.26	12	13073.72	46567.83
4.26	13	13073.54	46560.59
4.26	14	13067.48	46560.76
4.26	15	13067.01	46554.40
4.26	16	13067.71	46554.34
4.26	17	13071.04	46554.06
4.26	18	13070.69	46550.20
4.26	19	13072.91	46549.99
4.26	20	13072.19	46542.09
4.26	21	13069.97	46542.30
4.26	22	13069.64	46538.65
4.26	23	13063.12	46539.05
4.26	24	13059.70	46501.94
4.26	25	13059.55	46500.37
4.26	26	13063.29	46499.96
4.26	27	13065.99	46499.66
4.26	28	13065.70	46496.53
4.26	29	13068.01	46496.32
4.26	30	13067.17	46486.63
4.26	31	13064.81	46486.85
4.26	32	13064.58	46484.33
4.26	33	13060.80	46484.70
4.26	34	13059.42	46466.04
4.26	35	13067.40	46465.29
4.26	36	13077.67	46554.72
4.26	37	13090.31	46553.75
4.26	38	13090.45	46553.76
4.26	1	13092.21	46571.73
4.24	1	13114.16	46212.82
4.24	2	13114.00	46211.01
4.24	3	13123.98	46210.27
4.24	4	13130.41	46282.66
4.24	5	13130.01	46282.70
4.24	6	13125.02	46282.53
4.24	7	13124.22	46282.50
4.24	8	13122.99	46270.81
4.24	9	13119.86	46271.14
4.24	10	13116.35	46237.60
4.24	1	13114.16	46212.82
4.23	1	13176.45	46353.62
4.23	2	13139.47	46355.92
4.23	3	13141.89	46283.14

Условный номер	Номер точки	Координата X	Координата Y
4.23	4	13141.90	46283.09
4.23	5	13141.89	46283.09
4.23	6	13141.94	46281.66
4.23	7	13169.34	46279.27
4.23	8	13172.76	46314.99
4.23	9	13168.53	46315.41
4.23	10	13168.86	46319.86
4.23	11	13172.66	46319.50
4.23	12	13174.26	46330.72
4.23	13	13176.44	46346.00
4.23	14	13175.73	46346.06
4.23	15	13170.63	46346.50
4.23	16	13170.93	46350.00
4.23	17	13175.85	46349.57
4.23	18	13176.07	46349.59
4.23	1	13176.45	46353.62
4.22	1	13335.74	46595.83
4.22	2	13333.88	46615.03
4.22	3	13336.22	46640.08
4.22	4	13316.31	46642.61
4.22	5	13269.43	46647.59
4.22	6	13266.60	46620.87
4.22	7	13261.23	46621.42
4.22	8	13231.46	46624.48
4.22	9	13206.44	46628.93
4.22	10	13202.27	46629.32
4.22	11	13196.46	46629.87
4.22	12	13196.48	46630.12
4.22	13	13196.69	46632.87
4.22	14	13189.39	46633.41
4.22	15	13186.34	46633.71
4.22	16	13184.75	46634.98
4.22	17	13182.18	46634.90
4.22	18	13181.85	46630.87
4.22	19	13158.42	46633.11
4.22	20	13157.75	46631.99
4.22	21	13153.57	46592.15
4.22	22	13153.23	46588.87
4.22	23	13156.39	46588.57
4.22	24	13156.34	46587.80
4.22	25	13167.29	46586.90
4.22	26	13167.73	46589.08
4.22	27	13170.28	46591.18
4.22	28	13175.60	46592.01
4.22	29	13180.83	46590.91

Условный номер	Номер точки	Координата X	Координата Y
4.22	30	13181.62	46591.08
4.22	31	13183.36	46602.87
4.22	32	13183.44	46602.87
4.22	33	13194.13	46601.99
4.22	34	13194.39	46602.06
4.22	35	13194.28	46600.52
4.22	36	13201.32	46599.97
4.22	37	13204.22	46599.78
4.22	38	13204.40	46602.12
4.22	39	13259.27	46596.48
4.22	40	13263.51	46596.05
4.22	41	13265.65	46595.83
4.22	42	13262.96	46569.78
4.22	43	13262.73	46567.58
4.22	44	13269.60	46567.30
4.22	45	13281.38	46566.13
4.22	46	13283.53	46565.92
4.22	47	13278.02	46513.38
4.22	48	13277.94	46512.64
4.22	49	13277.59	46507.89
4.22	50	13273.51	46457.48
4.22	51	13271.62	46455.91
4.22	52	13266.16	46451.37
4.22	53	13265.77	46446.69
4.22	54	13265.64	46445.17
4.22	55	13268.90	46444.90
4.22	56	13269.34	46444.87
4.22	57	13266.59	46416.81
4.22	58	13265.50	46416.91
4.22	59	13262.53	46417.18
4.22	60	13261.95	46410.87
4.22	61	13265.12	46402.88
4.22	62	13267.31	46397.35
4.22	63	13265.27	46374.63
4.22	64	13265.04	46372.04
4.22	65	13264.86	46370.11
4.22	66	13263.21	46353.36
4.22	67	13258.91	46305.97
4.22	68	13256.59	46281.29
4.22	69	13254.78	46262.00
4.22	70	13249.71	46262.48
4.22	71	13249.62	46261.50
4.22	72	13248.07	46246.18
4.22	73	13292.47	46242.81
4.22	74	13301.81	46302.59

Условный номер	Номер точки	Координата X	Координата Y
4.22	75	13283.45	46304.07
4.22	76	13283.52	46304.85
4.22	77	13286.48	46339.71
4.22	78	13287.78	46349.33
4.22	79	13294.59	46421.84
4.22	80	13298.44	46459.72
4.22	81	13298.82	46464.20
4.22	82	13300.01	46478.36
4.22	83	13307.34	46565.49
4.22	84	13328.50	46564.09
4.22	85	13329.81	46564.00
4.22	86	13330.14	46567.39
4.22	87	13334.81	46566.90
4.22	88	13336.82	46584.65
4.22	1	13335.74	46595.83
4.31	1	16019.57	47785.47
4.31	2	15940.91	47698.47
4.31	3	15936.84	47694.21
4.31	4	15963.38	47689.12
4.31	5	15990.59	47725.71
4.31	6	15982.24	47734.06
4.31	7	16002.79	47754.49
4.31	8	16008.75	47760.41
4.31	9	16017.80	47751.36
4.31	10	16017.80	47751.29
4.31	11	16017.84	47751.27
4.31	12	16094.76	47716.07
4.31	13	16114.96	47697.40
4.31	14	16114.96	47697.45
4.31	15	16114.60	47875.94
4.31	16	16114.60	47877.94
4.31	17	16114.38	47891.12
4.31	1	16019.57	47785.47
4.32	1	16206.01	47978.34
4.32	2	16198.16	47970.00
4.32	3	16194.72	47973.19
4.32	4	16194.15	47972.55
4.32	5	16114.38	47891.18
4.32	6	16114.38	47891.12
4.32	7	16114.60	47877.94
4.32	8	16114.60	47875.94
4.32	9	16188.89	47956.31
4.32	10	16213.28	47971.84
4.32	1	16206.01	47978.34
4.34	1	16394.54	48326.50

Условный номер	Номер точки	Координата X	Координата Y
4.34	2	16309.86	48224.86
4.34	3	16268.40	48178.78
4.34	4	16250.67	48159.00
4.34	5	16203.80	48103.80
4.34	6	16202.95	48104.65
4.34	7	16195.27	48103.20
4.34	8	16180.53	48095.81
4.34	9	16176.51	48091.09
4.34	10	16178.16	48089.61
4.34	11	16183.12	48085.16
4.34	12	16176.85	48078.09
4.34	13	16171.48	48082.63
4.34	14	16169.62	48084.20
4.34	15	16168.92	48083.33
4.34	16	16165.92	48079.64
4.34	17	16162.62	48082.58
4.34	18	16161.40	48083.67
4.34	19	16139.22	48060.19
4.34	20	16136.53	48052.87
4.34	21	16136.60	48046.47
4.34	22	16135.26	48046.47
4.34	23	16135.21	48040.89
4.34	24	16135.20	48040.62
4.34	25	16122.31	48040.71
4.34	26	16122.67	48039.13
4.34	27	16119.93	48036.34
4.34	28	16118.90	48037.40
4.34	29	16098.75	48016.85
4.34	30	16082.39	48006.50
4.34	31	15932.66	47811.50
4.34	32	15902.58	47775.83
4.34	33	15829.11	47698.20
4.34	34	15841.58	47679.32
4.34	35	15841.60	47679.29
4.34	36	15862.61	47700.13
4.34	37	15882.08	47719.55
4.34	38	15926.95	47769.06
4.34	39	16008.82	47860.59
4.34	40	16104.75	47967.82
4.34	41	16115.00	47979.34
4.34	42	16115.06	47979.41
4.34	43	16129.39	47995.43
4.34	44	16124.67	47999.76
4.34	45	16151.02	48027.54
4.34	46	16142.32	48035.31

Условный номер	Номер точки	Координата X	Координата Y
4.34	47	16142.30	48035.33
4.34	48	16142.32	48035.36
4.34	49	16203.04	48102.58
4.34	50	16203.29	48102.80
4.34	51	16332.48	48218.52
4.34	52	16382.48	48274.44
4.34	53	16382.45	48274.47
4.34	54	16380.21	48276.47
4.34	55	16380.24	48276.51
4.34	56	16409.51	48309.24
4.34	57	16424.78	48326.31
4.34	58	16407.77	48343.45
4.34	1	16394.54	48326.50
4.33	1	16466.55	48284.19
4.33	2	16425.01	48236.41
4.33	3	16424.03	48237.07
4.33	4	16424.00	48237.09
4.33	5	16374.06	48181.31
4.33	6	16361.53	48163.75
4.33	7	16343.15	48138.00
4.33	8	16266.69	48030.92
4.33	9	16274.74	48040.80
4.33	10	16296.35	48066.55
4.33	11	16311.13	48081.24
4.33	12	16347.76	48120.54
4.33	13	16362.46	48129.83
4.33	14	16366.94	48135.64
4.33	15	16385.01	48155.54
4.33	16	16384.39	48156.10
4.33	17	16376.84	48162.87
4.33	18	16376.54	48163.13
4.33	19	16410.30	48200.21
4.33	20	16421.75	48188.63
4.33	21	16424.95	48192.21
4.33	22	16437.87	48206.73
4.33	23	16464.65	48237.95
4.33	24	16459.10	48243.00
4.33	25	16464.89	48249.40
4.33	26	16465.67	48248.67
4.33	27	16482.86	48267.76
4.33	28	16466.55	48284.19
4.33	29	16448.48	48264.49
4.33	30	16448.45	48264.41
4.33	31	16448.50	48264.47
4.33	1	16448.48	48264.49

Условный номер	Номер точки	Координата X	Координата Y
4.3	1	14492.46	41356.30
4.3	2	14483.28	41365.22
4.3	3	14475.89	41357.13
4.3	4	14446.90	41384.46
4.3	5	14396.87	41327.95
4.3	6	14425.04	41298.29
4.3	7	14425.04	41298.24
4.3	8	14450.28	41326.48
4.3	9	14468.08	41308.61
4.3	10	14468.11	41308.59
4.3	11	14482.56	41294.85
4.3	12	14482.58	41294.83
4.3	13	14483.20	41294.13
4.3	14	14489.34	41287.21
4.3	15	14489.62	41287.49
4.3	16	14526.98	41325.09
4.3	1	14492.46	41356.30
4.4	1	14373.50	41160.70
4.4	2	14360.82	41173.56
4.4	3	14365.22	41178.36
4.4	4	14369.10	41182.60
4.4	5	14359.55	41192.66
4.4	6	14349.10	41180.66
4.4	7	14389.62	41139.80
4.4	8	14392.42	41142.67
4.4	1	14373.50	41160.70
4.9	1	12344.41	43186.41
4.9	2	12328.27	43176.41
4.9	3	12329.89	43168.15
4.9	4	12329.90	43168.11
4.9	5	12327.51	43166.12
4.9	6	12327.49	43166.10
4.9	7	12331.47	43160.10
4.9	8	12332.51	43154.79
4.9	9	12337.80	43146.78
4.9	10	12358.40	43147.85
4.9	11	12354.98	43157.27
4.9	12	12354.96	43157.32
4.9	13	12346.33	43181.11
4.9	14	12346.31	43181.15
4.9	1	12344.41	43186.41
4.20	1	13049.99	45515.12
4.20	2	13061.53	45532.32
4.20	3	13062.74	45545.55
4.20	4	13052.35	45546.32

Условный номер	Номер точки	Координата X	Координата Y
4.20	1	13049.99	45515.12
4.29	1	15110.57	47329.23
4.29	2	15072.60	47311.86
4.29	3	15073.67	47304.07
4.29	4	15102.64	47308.25
4.29	5	15115.34	47311.20
4.29	6	15115.22	47312.43
4.29	7	15113.91	47320.75
4.29	8	15113.91	47320.77
4.29	9	15113.68	47322.17
4.29	10	15112.07	47326.56
4.29	11	15110.89	47329.38
4.29	12	15110.88	47329.37
4.29	1	15110.57	47329.23
4.30	1	15072.66	47412.89
4.30	2	15077.72	47401.12
4.30	3	15037.23	47383.52
4.30	4	15025.46	47391.49
4.30	5	14956.35	47361.85
4.30	6	14980.24	47336.61
4.30	7	15099.04	47391.02
4.30	8	15146.97	47412.97
4.30	9	15165.64	47421.08
4.30	10	15181.93	47427.42
4.30	11	15190.28	47456.14
4.30	12	15182.53	47452.83
4.30	13	15183.68	47450.22
4.30	14	15176.31	47447.02
4.30	15	15175.46	47448.95
4.30	16	15149.79	47438.02
4.30	17	15150.60	47436.08
4.30	18	15143.24	47432.93
4.30	19	15142.14	47435.50
4.30	20	15116.00	47424.45
4.30	21	15106.70	47427.07
4.30	22	15107.03	47433.16
4.30	1	15072.66	47412.89
4.3	1	14473.21	41211.14
4.3	2	14447.29	41235.86
4.3	3	14447.28	41235.87
4.3	4	14447.21	41235.93
4.3	5	14442.11	41230.02
4.3	6	14442.09	41229.99
4.3	7	14442.11	41229.97
4.3	8	14442.28	41229.80

Условный номер	Номер точки	Координата X	Координата Y
4.3	9	14442.30	41229.78
4.3	10	14444.07	41228.05
4.3	11	14444.13	41227.98
4.3	12	14452.56	41219.72
4.3	13	14460.94	41211.41
4.3	14	14458.36	41209.14
4.3	15	14458.39	41209.12
4.3	16	14464.80	41202.20
4.3	17	14470.05	41207.26
4.3	1	14473.21	41211.14
4.5	1	13534.93	41990.99
4.5	2	13531.89	42007.01
4.5	3	13532.44	42014.39
4.5	4	13528.49	42014.36
4.5	5	13519.68	42017.58

Условный номер	Номер точки	Координата X	Координата Y
4.5	6	13516.66	42019.22
4.5	7	13516.63	42019.19
4.5	8	13504.51	42006.30
4.5	9	13489.67	41990.54
4.5	10	13485.68	41977.82
4.5	11	13485.72	41977.77
4.5	12	13500.51	41972.87
4.5	13	13518.05	41966.43
4.5	14	13535.34	41959.37
4.5	15	13552.37	41951.70
4.5	16	13555.32	41950.24
4.5	17	13555.34	41950.29
4.5	18	13561.89	41970.04
4.5	19	13543.51	41981.45
4.5	1	13534.93	41990.99

Перечень координат характерных точек границы зон планируемого размещения объектов капитального строительства, проектируемых в составе Объекта

Система координат МСК-167

Условный номер	Номер точки	Координата X	Координата Y
2.1	1	15281.25	41013.49
2.1	2	15231.55	40959.64
2.1	3	15226.66	40954.35
2.1	4	15182.16	40905.82
2.1	5	15176.38	40912.20
2.1	6	15166.02	40921.67
2.1	7	15121.07	40962.72
2.1	8	15116.31	40957.09
2.1	9	15106.19	40965.87
2.1	10	15099.49	40953.19
2.1	11	15094.59	40944.62
2.1	12	15093.43	40942.59
2.1	13	15091.74	40939.61
2.1	14	15090.15	40936.81
2.1	15	15075.96	40911.87
2.1	16	15071.07	40903.27
2.1	17	15069.48	40900.47
2.1	18	15067.89	40897.67
2.1	19	15063.25	40889.51
2.1	20	15058.43	40881.05
2.1	21	15056.60	40877.83
2.1	22	15048.09	40862.64

Условный номер	Номер точки	Координата X	Координата Y
2.1	23	15029.64	40832.10
2.1	24	15026.03	40827.16
2.1	25	15024.61	40825.55
2.1	26	15024.58	40825.52
2.1	27	15024.61	40825.50
2.1	28	15047.26	40804.63
2.1	29	15063.43	40789.74
2.1	30	15094.39	40761.40
2.1	31	15112.59	40744.34
2.1	32	15112.60	40744.33
2.1	33	15112.59	40744.29
2.1	34	15097.87	40712.43
2.1	35	15078.83	40671.41
2.1	36	15068.93	40678.97
2.1	37	15062.04	40670.62
2.1	38	15060.87	40671.72
2.1	39	15032.91	40697.87
2.1	40	14995.60	40660.11
2.1	41	14984.45	40648.18
2.1	42	14971.36	40660.61
2.1	43	14948.21	40681.94
2.1	44	14934.57	40694.44

Условный номер	Номер точки	Координата X	Координата Y
2.1	45	14911.51	40716.26
2.1	46	14899.11	40703.22
2.1	47	14899.08	40703.24
2.1	48	14893.47	40697.35
2.1	49	14885.12	40688.68
2.1	50	14866.36	40669.02
2.1	51	14861.50	40663.91
2.1	52	14908.11	40621.73
2.1	53	14953.11	40580.28
2.1	54	14972.14	40564.33
2.1	55	15005.73	40536.14
2.1	56	15047.78	40500.86
2.1	57	15152.44	40467.72
2.1	58	15152.57	40467.69
2.1	59	15245.05	40444.64
2.1	60	15264.06	40437.53
2.1	61	15270.30	40435.20
2.1	62	15300.04	40408.25
2.1	63	15302.77	40411.26
2.1	64	15302.80	40411.29
2.1	65	15333.19	40444.85
2.1	66	15333.22	40444.88
2.1	67	15333.19	40444.91
2.1	68	15333.17	40444.94
2.1	69	15333.19	40444.97
2.1	70	15333.26	40445.04
2.1	71	15333.29	40445.07
2.1	72	15333.26	40445.09
2.1	73	15316.80	40460.01
2.1	74	15307.76	40468.20
2.1	75	15296.29	40492.04
2.1	76	15293.32	40497.44
2.1	77	15289.81	40502.50
2.1	78	15286.42	40506.40
2.1	79	15286.40	40506.42
2.1	80	15285.77	40507.15
2.1	81	15281.26	40511.35
2.1	82	15276.34	40515.05
2.1	83	15262.51	40524.33
2.1	84	15262.50	40524.34
2.1	85	15262.51	40524.38
2.1	86	15270.85	40553.80
2.1	87	15328.85	40758.30
2.1	88	15330.00	40762.28
2.1	89	15338.13	40790.08

Условный номер	Номер точки	Координата X	Координата Y
2.1	90	15364.77	40881.09
2.1	91	15417.45	40998.34
2.1	92	15417.47	40998.39
2.1	93	15417.45	40998.39
2.1	94	15353.04	41001.08
2.1	95	15345.10	41001.42
2.1	96	15319.21	41010.04
2.1	97	15309.99	41015.83
2.1	98	15300.64	41021.70
2.1	99	15295.79	41024.74
2.1	100	15295.47	41024.24
2.1	101	15290.71	41016.92
2.1	102	15281.32	41013.52
2.1	1	15281.25	41013.49
2.3	1	13499.11	41948.94
2.3	2	13481.34	41964.75
2.3	3	13467.79	41973.21
2.3	4	13459.10	41981.35
2.3	5	13462.32	41984.79
2.3	6	13442.85	42002.64
2.3	7	13441.74	42003.66
2.3	8	13438.88	42000.56
2.3	9	13437.97	41999.42
2.3	10	13436.62	41988.70
2.3	11	13439.60	41985.72
2.3	12	13436.27	41985.88
2.3	13	13404.80	41987.44
2.3	14	13403.31	41987.53
2.3	15	13404.26	42005.30
2.3	16	13406.12	42026.49
2.3	17	13406.32	42028.83
2.3	18	13405.20	42029.75
2.3	19	13384.11	42050.50
2.3	20	13353.33	42052.08
2.3	21	13353.10	42055.28
2.3	22	13345.98	42055.90
2.3	23	13306.56	42054.89
2.3	24	13301.88	42054.57
2.3	25	13299.67	42025.56
2.3	26	13274.11	41963.49
2.3	27	13267.03	41942.28
2.3	28	13279.07	41925.60
2.3	29	13431.76	41917.37
2.3	30	13482.03	41918.96
2.3	31	13482.18	41926.51

Условный номер	Номер точки	Координата X	Координата Y
2.3	32	13493.91	41925.90
2.3	1	13499.11	41948.94
2.4	1	12863.66	42861.76
2.4	2	12837.00	42862.00
2.4	3	12837.00	42862.06
2.4	4	12838.19	42883.41
2.4	5	12838.50	42889.00
2.4	6	12800.00	42890.00
2.4	7	12745.55	42859.85
2.4	8	12745.55	42859.84
2.4	9	12740.38	42754.59
2.4	10	12738.85	42723.37
2.4	11	12754.95	42722.58
2.4	12	12754.97	42722.58
2.4	13	12795.47	42720.61
2.4	14	12816.10	42719.58
2.4	15	12816.55	42719.56
2.4	16	12821.90	42719.30
2.4	17	12850.07	42717.93
2.4	18	12857.82	42717.96
2.4	19	12860.25	42777.96
2.4	20	12860.30	42777.96
2.4	21	12860.90	42792.39
2.4	22	12862.29	42827.39
2.4	23	12863.30	42852.91
2.4	24	12863.30	42852.97
2.4	1	12863.66	42861.76
2.6	1	12733.25	43992.20
2.6	2	12729.80	43994.15
2.6	3	12729.80	43994.20
2.6	4	12730.00	43995.99
2.6	5	12730.01	43996.05
2.6	6	12731.94	44013.56
2.6	7	12739.51	44028.26
2.6	8	12744.72	44072.44
2.6	9	12750.82	44084.07
2.6	10	12723.41	44099.37
2.6	11	12697.76	44049.59
2.6	12	12690.95	44049.88
2.6	13	12673.90	44050.60
2.6	14	12641.19	44053.05
2.6	15	12636.83	44001.26
2.6	16	12635.87	43988.91
2.6	17	12635.87	43988.85
2.6	18	12654.64	43987.65

Условный номер	Номер точки	Координата X	Координата Y
2.6	19	12654.68	43987.65
2.6	20	12658.82	43987.38
2.6	21	12662.46	43987.15
2.6	22	12664.81	43987.00
2.6	23	12655.32	43971.83
2.6	24	12654.03	43969.76
2.6	25	12652.40	43966.10
2.6	26	12646.35	43958.80
2.6	27	12609.86	43909.67
2.6	28	12590.47	43900.44
2.6	29	12566.36	43888.94
2.6	30	12520.57	43869.05
2.6	31	12520.55	43869.04
2.6	32	12532.15	43842.44
2.6	33	12536.56	43831.56
2.6	34	12536.58	43831.52
2.6	35	12458.26	43799.24
2.6	36	12454.38	43789.69
2.6	37	12453.64	43783.91
2.6	38	12478.26	43727.67
2.6	39	12490.36	43722.49
2.6	40	12551.90	43747.97
2.6	41	12551.96	43748.00
2.6	42	12557.67	43733.60
2.6	43	12557.68	43733.61
2.6	44	12565.74	43737.12
2.6	45	12560.14	43751.24
2.6	46	12560.15	43751.25
2.6	47	12623.17	43778.70
2.6	48	12623.15	43778.74
2.6	49	12616.71	43795.19
2.6	50	12612.21	43806.69
2.6	51	12612.22	43806.71
2.6	52	12614.05	43807.91
2.6	53	12637.22	43823.20
2.6	54	12654.52	43846.83
2.6	55	12654.51	43846.86
2.6	56	12643.88	43873.63
2.6	57	12643.89	43873.65
2.6	58	12644.04	43873.91
2.6	59	12657.04	43895.81
2.6	60	12681.67	43943.17
2.6	61	12686.25	43952.00
2.6	62	12687.50	43951.17
2.6	63	12688.82	43950.29

Условный номер	Номер точки	Координата X	Координата Y
2.6	64	12697.65	43966.80
2.6	65	12698.99	43971.23
2.6	66	12702.44	43974.15
2.6	67	12706.30	43976.31
2.6	68	12709.38	43981.20
2.6	69	12720.49	43980.26
2.6	70	12720.52	43980.26
2.6	71	12756.51	43977.22
2.6	72	12757.65	43989.57
2.6	1	12733.25	43992.20
2.7	1	12912.26	44767.94
2.7	2	12908.57	44720.52
2.7	3	12908.57	44720.51
2.7	4	12903.29	44652.49
2.7	5	12902.97	44648.36
2.7	6	12902.98	44648.36
2.7	7	12911.93	44647.65
2.7	8	12911.92	44647.60
2.7	9	12919.07	44646.44
2.7	10	12933.26	44644.94
2.7	11	12941.26	44626.59
2.7	12	12958.74	44625.05
2.7	13	12969.22	44624.43
2.7	14	12971.73	44654.76
2.7	15	12971.73	44654.81
2.7	16	12978.88	44654.24
2.7	17	12984.46	44712.58
2.7	18	12987.73	44715.29
2.7	19	12998.48	44714.52
2.7	20	12998.83	44719.67
2.7	21	13002.83	44756.86
2.7	22	13003.05	44758.88
2.7	23	13003.13	44759.58
2.7	24	12989.38	44760.88
2.7	25	12989.31	44760.28
2.7	26	12989.29	44760.20
2.7	27	12980.28	44761.07
2.7	28	12978.28	44743.88
2.7	29	12941.19	44747.73
2.7	30	12928.99	44748.72
2.7	31	12921.68	44767.15
2.7	32	12920.81	44767.23
2.7	33	12920.79	44767.23
2.7	1	12912.26	44767.94
2.8	1	13044.00	45069.28

Условный номер	Номер точки	Координата X	Координата Y
2.8	2	13046.70	45099.94
2.8	3	13047.09	45106.81
2.8	4	13034.20	45110.60
2.8	5	13025.77	45111.19
2.8	6	13028.51	45148.84
2.8	7	13041.75	45147.51
2.8	8	13057.22	45149.36
2.8	9	13062.52	45202.05
2.8	10	13087.28	45199.56
2.8	11	13091.23	45248.09
2.8	12	13091.24	45248.14
2.8	13	13091.23	45248.14
2.8	14	13091.19	45248.15
2.8	15	13038.65	45253.64
2.8	16	13034.09	45254.12
2.8	17	12988.91	45259.03
2.8	18	12983.29	45197.21
2.8	19	12979.91	45194.90
2.8	20	12979.73	45191.93
2.8	21	12979.15	45191.47
2.8	22	12968.85	45079.23
2.8	23	12970.00	45078.02
2.8	24	12969.53	45075.19
2.8	25	12972.04	45071.69
2.8	26	12965.00	44993.14
2.8	27	12993.38	44990.83
2.8	28	13006.35	44989.77
2.8	29	13015.90	44989.20
2.8	30	13016.43	44998.06
2.8	31	13017.44	44997.98
2.8	32	13017.95	45004.13
2.8	33	13023.54	45071.45
2.8	1	13044.00	45069.28
2.9	1	13010.47	45574.77
2.9	2	13008.51	45542.87
2.9	3	13031.47	45541.09
2.9	4	13043.63	45561.91
2.9	5	13053.49	45561.54
2.9	6	13057.04	45561.30
2.9	7	13058.69	45586.24
2.9	8	13055.37	45586.48
2.9	9	13049.37	45586.90
2.9	10	13052.33	45625.56
2.9	11	13042.27	45646.59
2.9	12	13044.12	45676.50

Условный номер	Номер точки	Координата X	Координата Y
2.9	13	13013.82	45678.87
2.9	14	13005.81	45588.26
2.9	1	13010.47	45574.77
2.10	1	13021.49	46322.35
2.10	2	13021.48	46322.30
2.10	3	13052.42	46319.53
2.10	4	13134.84	46312.85
2.10	5	13138.72	46349.64
2.10	6	13124.76	46350.84
2.10	7	13126.00	46362.71
2.10	8	13123.56	46362.96
2.10	9	13124.25	46375.58
2.10	10	13135.66	46521.55
2.10	11	13131.46	46521.98
2.10	12	13131.77	46525.75
2.10	13	13133.56	46547.36
2.10	14	13127.83	46547.70
2.10	15	13110.60	46548.75
2.10	16	13079.91	46550.67
2.10	17	13074.09	46483.14
2.10	18	13072.39	46464.82
2.10	19	13079.73	46442.95
2.10	20	13080.40	46442.10
2.10	21	13077.87	46420.52
2.10	22	13073.71	46385.10
2.10	23	13073.59	46382.55
2.10	24	13068.15	46382.90
2.10	25	13067.60	46377.97
2.10	26	13066.00	46360.33
2.10	27	13061.38	46356.91
2.10	28	13025.42	46360.48
2.10	1	13021.49	46322.35
2.11	1	13950.38	47005.84
2.11	2	13947.00	47038.28
2.11	3	13940.42	47097.13
2.11	4	13937.43	47121.94
2.11	5	13907.67	47106.11
2.11	6	13888.21	47110.26
2.11	7	13875.25	47106.47
2.11	8	13882.73	47087.28
2.11	9	13904.77	47030.71
2.11	10	13915.80	47002.38
2.11	1	13950.38	47005.84
2.12	1	15162.79	47402.63
2.12	2	15006.30	47334.75

Условный номер	Номер точки	Координата X	Координата Y
2.12	3	15009.78	47321.87
2.12	4	15060.83	47325.01
2.12	5	15061.32	47322.05
2.12	6	15062.76	47322.26
2.12	7	15096.64	47336.61
2.12	8	15108.42	47335.29
2.12	9	15110.88	47329.43
2.12	10	15112.07	47326.56
2.12	11	15113.68	47322.17
2.12	12	15113.91	47320.77
2.12	13	15113.91	47320.75
2.12	14	15115.22	47312.43
2.12	15	15115.34	47311.20
2.12	16	15131.61	47314.99
2.12	17	15141.58	47317.30
2.12	18	15172.63	47324.52
2.12	19	15173.87	47396.35
2.12	1	15162.79	47402.63
4.6	1	13451.64	41904.24
4.6	2	13451.01	41895.36
4.6	3	13482.27	41895.15
4.6	4	13481.96	41903.39
4.6	1	13451.64	41904.24
4.5	1	13473.15	42034.12
4.5	2	13466.89	42027.86
4.5	3	13483.19	42012.62
4.5	4	13488.97	42019.59
4.5	1	13473.15	42034.12
2.13	1	16114.24	47902.54
2.13	2	16187.07	47980.29
2.13	3	16198.16	47970.00
2.13	4	16207.69	47980.13
2.13	5	16255.09	48032.11
2.13	6	16293.84	48074.60
2.13	7	16284.02	48083.80
2.13	8	16314.01	48115.82
2.13	9	16342.33	48146.04
2.13	10	16373.92	48186.79
2.13	11	16369.07	48194.27
2.13	12	16391.32	48219.20
2.13	13	16403.06	48242.42
2.13	14	16391.71	48252.69
2.13	15	16375.52	48240.91
2.13	16	16348.06	48210.25
2.13	17	16343.13	48215.59

Условный номер	Номер точки	Координата X	Координата Y
2.13	18	16291.65	48160.22
2.13	19	16249.89	48115.47
2.13	20	16238.30	48125.81
2.13	21	16201.34	48084.23
2.13	22	16158.60	48036.15
2.13	23	16151.02	48027.54
2.13	24	16124.67	47999.76
2.13	25	16133.96	47991.24
2.13	26	15965.08	47810.26
2.13	27	15942.03	47781.58
2.13	28	15930.38	47759.86
2.13	29	15948.33	47743.59
2.13	30	15969.37	47756.23
2.13	31	15984.86	47766.94
2.13	32	16012.09	47793.49
2.13	1	16114.24	47902.54

Условный номер	Номер точки	Координата X	Координата Y
2.14	1	16423.98	48254.82
2.14	2	16458.01	48292.81
2.14	3	16433.50	48317.52
2.14	4	16398.56	48277.55
2.14	1	16423.98	48254.82
2.2	1	14405.79	41213.34
2.2	2	14429.50	41238.45
2.2	3	14444.56	41258.93
2.2	4	14480.01	41297.28
2.2	5	14468.08	41308.61
2.2	6	14454.19	41293.90
2.2	7	14435.95	41274.56
2.2	8	14399.32	41235.74
2.2	9	14390.90	41227.49
2.2	10	14399.49	41218.22
2.2	1	14405.79	41213.34

2.5. Перечень координат характерных точек границ зон планируемого размещения линейных объектов, подлежащих реконструкции в связи с изменением их местоположения

Система координат МСК-167

Условный номер	Номер точки	Координаты	
		X	Y
3.1	1	16409.51	48309.24
3.1	2	16380.24	48276.51
3.1	3	16380.21	48276.47
3.1	4	16382.45	48274.47
3.1	5	16382.48	48274.44
3.1	6	16332.48	48218.52
3.1	7	16203.29	48102.80
3.1	8	16203.04	48102.58
3.1	9	16142.32	48035.36
3.1	10	16142.30	48035.33
3.1	11	16142.32	48035.31
3.1	12	16151.02	48027.54
3.1	13	16124.67	47999.76
3.1	14	16129.39	47995.43
3.1	15	16115.06	47979.41
3.1	16	16115.00	47979.34
3.1	17	16104.75	47967.82
3.1	18	16008.82	47860.59
3.1	19	15926.95	47769.06

Условный номер	Номер точки	Координаты	
		X	Y
3.1	20	15882.08	47719.55
3.1	21	15862.61	47700.13
3.1	22	15841.60	47679.29
3.1	23	15841.58	47679.27
3.1	24	15819.61	47660.75
3.1	25	15788.65	47637.12
3.1	26	15754.35	47613.65
3.1	27	15754.34	47613.64
3.1	28	15723.42	47594.69
3.1	29	15690.43	47576.58
3.1	30	15655.40	47559.54
3.1	31	15655.38	47559.53
3.1	32	15618.86	47544.00
3.1	33	15582.62	47530.71
3.1	34	15546.84	47519.55
3.1	35	15546.82	47519.54
3.1	36	15513.77	47510.88
3.1	37	15463.21	47498.78
3.1	38	15243.03	47446.10

Условный номер	Номер точки	Координаты	
		X	Y
3.1	39	15223.33	47440.98
3.1	40	15203.85	47435.10
3.1	41	15184.61	47428.46
3.1	42	15181.95	47427.42
3.1	43	15181.93	47427.42
3.1	44	15165.64	47421.08
3.1	45	15146.97	47412.97
3.1	46	15099.04	47391.02
3.1	47	14980.24	47336.61
3.1	48	14980.21	47336.59
3.1	49	14762.78	47237.02
3.1	50	14745.23	47229.40
3.1	51	14727.39	47222.50
3.1	52	14709.29	47216.31
3.1	53	14690.96	47210.86
3.1	54	14672.42	47206.15
3.1	55	14653.70	47202.18
3.1	56	14634.85	47198.97
3.1	57	14615.88	47196.51
3.1	58	14596.82	47194.82
3.1	59	14577.72	47193.89
3.1	60	14361.00	47187.73
3.1	61	14341.54	47186.87
3.1	62	14322.12	47185.41
3.1	63	14302.76	47183.34
3.1	64	14283.47	47180.66
3.1	65	14264.27	47177.39
3.1	66	14245.19	47173.51
3.1	67	14226.24	47169.04
3.1	68	13955.73	47100.77
3.1	69	13952.70	47100.05
3.1	70	13952.70	47100.10
3.1	71	13952.10	47105.52
3.1	72	13947.90	47143.81
3.1	73	13853.48	47131.21
3.1	74	13864.44	47098.48
3.1	75	13864.42	47091.08
3.1	76	13864.41	47091.03
3.1	77	13864.39	47085.52
3.1	78	13864.39	47085.47
3.1	79	13858.86	47084.93
3.1	80	13842.66	47083.91
3.1	81	13826.44	47083.35
3.1	82	13559.68	47077.84

Условный номер	Номер точки	Координаты	
		X	Y
3.1	83	13540.79	47077.07
3.1	84	13521.94	47075.54
3.1	85	13503.17	47073.26
3.1	86	13484.50	47070.22
3.1	87	13465.97	47066.44
3.1	88	13447.61	47061.92
3.1	89	13429.45	47056.66
3.1	90	13411.51	47050.68
3.1	91	13393.82	47043.98
3.1	92	13376.42	47036.58
3.1	93	13359.33	47028.49
3.1	94	13342.58	47019.71
3.1	95	13326.19	47010.27
3.1	96	13310.20	47000.18
3.1	97	13294.62	46989.46
3.1	98	13279.49	46978.12
3.1	99	13264.83	46966.18
3.1	100	13250.65	46953.66
3.1	101	13236.99	46940.58
3.1	102	13223.87	46926.97
3.1	103	13211.30	46912.84
3.1	104	13199.31	46898.21
3.1	105	13187.92	46883.12
3.1	106	13177.14	46867.58
3.1	107	13167.00	46851.62
3.1	108	13157.50	46835.27
3.1	109	13148.67	46818.55
3.1	110	13140.52	46801.49
3.1	111	13133.06	46784.11
3.1	112	13126.48	46766.91
3.1	113	13120.07	46747.93
3.1	114	13114.66	46729.35
3.1	115	13110.02	46710.54
3.1	116	13106.14	46691.53
3.1	117	13103.05	46672.33
3.1	118	13101.08	46656.22
3.1	119	13093.24	46581.58
3.1	120	13092.34	46573.04
3.1	121	13092.34	46572.99
3.1	122	13092.21	46571.73
3.1	123	13090.45	46553.76
3.1	124	13090.31	46553.75
3.1	125	13077.67	46554.72
3.1	126	13067.40	46465.29

Условный номер	Номер точки	Координаты	
		X	Y
3.1	127	13059.43	46466.04
3.1	128	13059.42	46466.04
3.1	129	13059.23	46463.37
3.1	130	13066.17	46454.59
3.1	131	13062.62	46422.15
3.1	132	13062.63	46422.15
3.1	133	13070.72	46421.47
3.1	134	13070.74	46421.47
3.1	135	13070.74	46421.42
3.1	136	13070.49	46417.96
3.1	137	13068.94	46396.59
3.1	138	13068.90	46396.03
3.1	139	13068.90	46396.02
3.1	140	13068.90	46395.97
3.1	141	13067.60	46377.97
3.1	142	13027.54	46381.07
3.1	143	13027.52	46380.87
3.1	144	13021.49	46322.35
3.1	145	13021.48	46322.30
3.1	146	13052.42	46319.53
3.1	147	13052.41	46319.48
3.1	148	13050.53	46297.37
3.1	149	13050.53	46297.32
3.1	150	13060.16	46296.50
3.1	151	13060.16	46296.45
3.1	152	13058.49	46277.23
3.1	153	13058.48	46277.19
3.1	154	13058.49	46277.19
3.1	155	13061.25	46276.97
3.1	156	13061.25	46276.91
3.1	157	13061.24	46276.80
3.1	158	13061.23	46276.75
3.1	159	13058.27	46248.58
3.1	160	13056.66	46232.19
3.1	161	13055.26	46215.68
3.1	162	13054.16	46200.30
3.1	163	13049.74	46132.34
3.1	164	13047.68	46105.52
3.1	165	13045.02	46078.75
3.1	166	13011.29	45775.40
3.1	167	13009.07	45753.71
3.1	168	13007.24	45731.98
3.1	169	13003.86	45687.03
3.1	170	13003.85	45686.97

Условный номер	Номер точки	Координаты	
		X	Y
3.1	171	13001.36	45653.87
3.1	172	12999.35	45654.02
3.1	173	12994.19	45654.41
3.1	174	12986.43	45551.22
3.1	175	12993.61	45550.71
3.1	176	12993.61	45550.65
3.1	177	12988.15	45478.04
3.1	178	12986.71	45451.09
3.1	179	12986.71	45451.04
3.1	180	12986.40	45428.19
3.1	181	12986.40	45428.14
3.1	182	12986.40	45428.09
3.1	183	12986.67	45410.30
3.1	184	12986.67	45410.29
3.1	185	12986.67	45410.24
3.1	186	12982.70	45322.33
3.1	187	12982.70	45322.28
3.1	188	12982.43	45312.30
3.1	189	12982.02	45296.87
3.1	190	12982.02	45296.82
3.1	191	12982.02	45296.77
3.1	192	12981.87	45291.33
3.1	193	12981.11	45273.63
3.1	194	12981.11	45273.62
3.1	195	12979.50	45246.29
3.1	196	12977.40	45219.00
3.1	197	12975.85	45201.07
3.1	198	12960.10	45202.35
3.1	199	12959.59	45196.56
3.1	200	12957.62	45173.78
3.1	201	12957.55	45172.93
3.1	202	12953.33	45124.30
3.1	203	12953.33	45124.25
3.1	204	12953.57	45124.23
3.1	205	12966.14	45123.14
3.1	206	12966.14	45123.09
3.1	207	12957.69	45025.46
3.1	208	12957.70	45025.45
3.1	209	12959.84	45016.11
3.1	210	12959.84	45016.07
3.1	211	12958.30	44998.66
3.1	212	12956.38	44981.24
3.1	213	12954.07	44963.87
3.1	214	12953.36	44959.33

Условный номер	Номер точки	Координаты	
		X	Y
3.1	215	12953.35	44959.28
3.1	216	12951.38	44946.60
3.1	217	12948.31	44929.39
3.1	218	12937.59	44873.93
3.1	219	12933.30	44854.53
3.1	220	12929.64	44835.04
3.1	221	12926.59	44815.34
3.1	222	12926.03	44810.73
3.1	223	12925.98	44810.30
3.1	224	12924.17	44795.51
3.1	225	12922.77	44780.55
3.1	226	12921.74	44768.00
3.1	227	12921.74	44767.95
3.1	228	12921.68	44767.15
3.1	229	12920.81	44767.23
3.1	230	12920.79	44767.23
3.1	231	12912.26	44767.94
3.1	232	12908.57	44720.52
3.1	233	12908.57	44720.51
3.1	234	12903.29	44652.49
3.1	235	12902.97	44648.36
3.1	236	12902.98	44648.36
3.1	237	12911.93	44647.65
3.1	238	12911.92	44647.60
3.1	239	12902.94	44537.49
3.1	240	12901.03	44518.76
3.1	241	12898.39	44500.11
3.1	242	12895.02	44481.59
3.1	243	12890.92	44463.21
3.1	244	12886.10	44445.01
3.1	245	12880.56	44427.01
3.1	246	12874.31	44409.25
3.1	247	12869.90	44398.11
3.1	248	12859.34	44373.66
3.1	249	12848.34	44351.59
3.1	250	12753.70	44169.79
3.1	251	12727.89	44120.47
3.1	252	12727.87	44120.43
3.1	253	12690.95	44049.88
3.1	254	12673.90	44050.60
3.1	255	12641.19	44053.05
3.1	256	12636.83	44001.27
3.1	257	12636.83	44001.26
3.1	258	12636.83	44001.21

Условный номер	Номер точки	Координаты	
		X	Y
3.1	259	12635.87	43988.91
3.1	260	12635.87	43988.85
3.1	261	12654.64	43987.65
3.1	262	12593.88	43905.12
3.1	263	12593.87	43905.10
3.1	264	12583.76	43912.53
3.1	265	12566.97	43889.29
3.1	266	12566.36	43889.00
3.1	267	12520.55	43869.10
3.1	268	12520.57	43869.05
3.1	269	12520.55	43869.04
3.1	270	12520.57	43869.00
3.1	271	12532.12	43842.45
3.1	272	12532.13	43842.42
3.1	273	12519.27	43824.39
3.1	274	12458.26	43799.24
3.1	275	12440.56	43791.51
3.1	276	12440.55	43791.50
3.1	277	12440.56	43791.45
3.1	278	12466.56	43727.60
3.1	279	12466.57	43727.57
3.1	280	12466.56	43727.55
3.1	281	12459.19	43714.82
3.1	282	12459.17	43714.80
3.1	283	12451.73	43701.95
3.1	284	12450.35	43699.57
3.1	285	12441.64	43685.28
3.1	286	12433.44	43670.70
3.1	287	12425.76	43655.83
3.1	288	12418.62	43640.70
3.1	289	12412.01	43625.33
3.1	290	12361.51	43501.85
3.1	291	12354.97	43484.90
3.1	292	12354.92	43484.76
3.1	293	12349.29	43468.20
3.1	294	12344.27	43451.29
3.1	295	12339.94	43434.28
3.1	296	12336.28	43417.11
3.1	297	12333.30	43399.84
3.1	298	12331.00	43382.50
3.1	299	12329.38	43365.13
3.1	300	12328.44	43347.76
3.1	301	12328.44	43347.71
3.1	302	12328.18	43330.52

Условный номер	Номер точки	Координаты	
		X	Y
3.1	303	12328.18	43330.46
3.1	304	12328.18	43330.41
3.1	305	12328.58	43313.34
3.1	306	12328.58	43313.29
3.1	307	12329.61	43296.46
3.1	308	12331.02	43281.84
3.1	309	12332.19	43271.70
3.1	310	12334.98	43253.89
3.1	311	12338.49	43236.20
3.1	312	12342.71	43218.66
3.1	313	12345.77	43207.84
3.1	314	12337.70	43204.91
3.1	315	12337.71	43204.86
3.1	316	12344.41	43186.41
3.1	317	12344.39	43186.40
3.1	318	12344.41	43186.36
3.1	319	12346.31	43181.10
3.1	320	12346.33	43181.06
3.1	321	12354.96	43157.27
3.1	322	12354.98	43157.22
3.1	323	12358.38	43147.85
3.1	324	12358.40	43147.80
3.1	325	12359.37	43145.12
3.1	326	12367.62	43148.28
3.1	327	12367.65	43148.28
3.1	328	12369.77	43143.46
3.1	329	12370.09	43142.83
3.1	330	12379.43	43124.04
3.1	331	12390.96	43103.45
3.1	332	12390.98	43103.41
3.1	333	12404.73	43081.56
3.1	334	12414.97	43067.02
3.1	335	12425.78	43052.89
3.1	336	12437.15	43039.20
3.1	337	12486.46	42982.15
3.1	338	12486.48	42982.12
3.1	339	12519.21	42944.27
3.1	340	12519.23	42944.24
3.1	341	12603.69	42846.52
3.1	342	12603.70	42846.52
3.1	343	12618.34	42829.57
3.1	344	12630.30	42815.17
3.1	345	12630.42	42815.03
3.1	346	12641.49	42800.56

Условный номер	Номер точки	Координаты	
		X	Y
3.1	347	12641.90	42800.02
3.1	348	12652.79	42784.57
3.1	349	12663.05	42768.70
3.1	350	12672.68	42752.44
3.1	351	12681.66	42735.80
3.1	352	12686.52	42725.88
3.1	353	12688.61	42721.59
3.1	354	12696.15	42704.82
3.1	355	12704.13	42684.96
3.1	356	12704.54	42683.95
3.1	357	12710.77	42666.11
3.1	358	12716.30	42648.04
3.1	359	12721.11	42629.76
3.1	360	12725.18	42611.30
3.1	361	12733.85	42568.04
3.1	362	12733.86	42567.99
3.1	363	12737.89	42547.83
3.1	364	12737.90	42547.78
3.1	365	12750.18	42486.44
3.1	366	12754.47	42466.93
3.1	367	12759.48	42447.60
3.1	368	12765.20	42428.46
3.1	369	12771.79	42409.11
3.1	370	12771.81	42409.06
3.1	371	12778.20	42392.33
3.1	372	12779.76	42388.65
3.1	373	12786.56	42372.51
3.1	374	12795.05	42354.43
3.1	375	12804.20	42336.68
3.1	376	12806.16	42333.20
3.1	377	12811.56	42323.63
3.1	378	12824.34	42302.45
3.1	379	12833.97	42287.97
3.1	380	12833.98	42287.96
3.1	381	12843.39	42274.72
3.1	382	12843.43	42274.67
3.1	383	12857.47	42256.26
3.1	384	12870.27	42240.84
3.1	385	12883.62	42225.92
3.1	386	12897.53	42211.51
3.1	387	12911.96	42197.62
3.1	388	12929.14	42182.30
3.1	389	12940.25	42173.20
3.1	390	12944.59	42169.65

Условный номер	Номер точки	Координаты	
		X	Y
3.1	391	12960.50	42157.57
3.1	392	12976.85	42146.10
3.1	393	13151.71	42028.17
3.1	394	13162.23	42021.78
3.1	395	13168.90	42017.72
3.1	396	13178.20	42012.23
3.1	397	13190.93	42004.99
3.1	398	13200.14	41999.88
3.1	399	13213.13	41993.00
3.1	400	13213.60	41992.75
3.1	401	13222.40	41988.17
3.1	402	13244.95	41977.10
3.1	403	13267.79	41966.68
3.1	404	13274.09	41963.50
3.1	405	13274.11	41963.49
3.1	406	13274.09	41963.45
3.1	407	13267.04	41942.32
3.1	408	13267.03	41942.28
3.1	409	13267.04	41942.26
3.1	410	13279.07	41925.60
3.1	411	13431.76	41917.37
3.1	412	13431.77	41917.32
3.1	413	13433.24	41905.21
3.1	414	13433.47	41885.79
3.1	415	13433.47	41885.74
3.1	416	13433.58	41876.84
3.1	417	13433.58	41876.78
3.1	418	13440.03	41876.47
3.1	419	13471.64	41874.92
3.1	420	13483.45	41874.35
3.1	421	13498.10	41873.64
3.1	422	13501.47	41873.47
3.1	423	13501.70	41873.46
3.1	424	13501.70	41873.51
3.1	425	13502.87	41896.05
3.1	426	13503.47	41908.23
3.1	427	13521.08	41900.55
3.1	428	13536.38	41893.15
3.1	429	13536.40	41893.20
3.1	430	13538.36	41892.24
3.1	431	13555.30	41883.19
3.1	432	13571.85	41873.45
3.1	433	13588.00	41863.06
3.1	434	13603.72	41852.03

Условный номер	Номер точки	Координаты	
		X	Y
3.1	435	13618.98	41840.38
3.1	436	13633.76	41828.11
3.1	437	13648.03	41815.27
3.1	438	13661.78	41801.86
3.1	439	13674.97	41787.91
3.1	440	13687.59	41773.44
3.1	441	13733.46	41718.65
3.1	442	13746.07	41704.07
3.1	443	13759.11	41689.88
3.1	444	13772.59	41676.10
3.1	445	13786.49	41662.75
3.1	446	14004.85	41459.35
3.1	447	14022.01	41443.82
3.1	448	14039.59	41428.77
3.1	449	14057.59	41414.23
3.1	450	14075.99	41400.19
3.1	451	14094.78	41386.68
3.1	452	14298.37	41244.59
3.1	453	14311.08	41235.37
3.1	454	14323.45	41225.68
3.1	455	14335.45	41215.55
3.1	456	14347.07	41204.98
3.1	457	14358.29	41193.99
3.1	458	14359.55	41192.66
3.1	459	14359.53	41192.63
3.1	460	14359.55	41192.61
3.1	461	14369.08	41182.57
3.1	462	14365.22	41178.36
3.1	463	14360.82	41173.56
3.1	464	14360.84	41173.54
3.1	465	14373.50	41160.70
3.1	466	14392.42	41142.67
3.1	467	14397.00	41138.30
3.1	468	14407.40	41128.20
3.1	469	14421.50	41111.54
3.1	470	14453.92	41056.70
3.1	471	14462.89	41042.19
3.1	472	14472.41	41028.03
3.1	473	14481.30	41015.84
3.1	474	14481.46	41015.63
3.1	475	14494.81	40998.65
3.1	476	14506.44	40985.22
3.1	477	14518.60	40972.26
3.1	478	14531.25	40959.81

Условный номер	Номер точки	Координаты	
		X	Y
3.1	479	14531.27	40959.79
3.1	480	14531.28	40959.78
3.1	481	14544.42	40947.85
3.1	482	14715.65	40798.44
3.1	483	14807.07	40713.17
3.1	484	14836.75	40686.32
3.1	485	14836.78	40686.29
3.1	486	14861.50	40663.91
3.1	487	14908.11	40621.73
3.1	488	14953.11	40580.28
3.1	489	14972.14	40564.33
3.1	490	15005.73	40536.14
3.1	491	15047.78	40500.86
3.1	492	15152.44	40467.72
3.1	493	15152.57	40467.69
3.1	494	15245.05	40444.64
3.1	495	15264.06	40437.53
3.1	496	15270.30	40435.20
3.1	497	15300.04	40408.25
3.1	498	15302.77	40411.26
3.1	499	15302.80	40411.29
3.1	500	15333.19	40444.85
3.1	501	15333.22	40444.88
3.1	502	15333.19	40444.91
3.1	503	15333.17	40444.94
3.1	504	15333.19	40444.97
3.1	505	15333.26	40445.04
3.1	506	15333.29	40445.07
3.1	507	15333.26	40445.09
3.1	508	15316.80	40460.01
3.1	509	15307.76	40468.20
3.1	510	15296.29	40492.04
3.1	511	15293.32	40497.44
3.1	512	15289.81	40502.50
3.1	513	15286.42	40506.40
3.1	514	15286.40	40506.42
3.1	515	15285.77	40507.15
3.1	516	15281.26	40511.35
3.1	517	15276.34	40515.05
3.1	518	15262.51	40524.33
3.1	519	15262.50	40524.34
3.1	520	15262.51	40524.38
3.1	521	15270.85	40553.80
3.1	522	15328.85	40758.30

Условный номер	Номер точки	Координаты	
		X	Y
3.1	523	15330.00	40762.28
3.1	524	15338.13	40790.08
3.1	525	15364.77	40881.09
3.1	526	15417.45	40998.34
3.1	527	15417.47	40998.39
3.1	528	15417.45	40998.39
3.1	529	15353.04	41001.08
3.1	530	15345.10	41001.42
3.1	531	15319.21	41010.04
3.1	532	15309.99	41015.83
3.1	533	15300.64	41021.70
3.1	534	15295.79	41024.74
3.1	535	15295.47	41024.24
3.1	536	15290.71	41016.92
3.1	537	15281.32	41013.52
3.1	538	15281.25	41013.49
3.1	539	15231.55	40959.64
3.1	540	15226.66	40954.35
3.1	541	15182.16	40905.82
3.1	542	15176.38	40912.20
3.1	543	15166.02	40921.67
3.1	544	15121.07	40962.72
3.1	545	15116.31	40957.09
3.1	546	15106.19	40965.87
3.1	547	15099.49	40953.19
3.1	548	15094.59	40944.62
3.1	549	15093.43	40942.59
3.1	550	15091.74	40939.61
3.1	551	15090.15	40936.81
3.1	552	15075.96	40911.87
3.1	553	15071.07	40903.27
3.1	554	15069.48	40900.47
3.1	555	15067.89	40897.67
3.1	556	15063.25	40889.51
3.1	557	15058.43	40881.05
3.1	558	15056.60	40877.83
3.1	559	15048.09	40862.64
3.1	560	15029.64	40832.10
3.1	561	15026.03	40827.16
3.1	562	15024.61	40825.55
3.1	563	15024.58	40825.52
3.1	564	15024.61	40825.50
3.1	565	15047.26	40804.63
3.1	566	15063.43	40789.74

Условный номер	Номер точки	Координаты	
		X	Y
3.1	567	15094.39	40761.40
3.1	568	15112.59	40744.34
3.1	569	15112.60	40744.33
3.1	570	15112.59	40744.29
3.1	571	15097.87	40712.43
3.1	572	15078.83	40671.41
3.1	573	15068.93	40678.97
3.1	574	15062.04	40670.62
3.1	575	15060.87	40671.72
3.1	576	15032.91	40697.87
3.1	577	14995.60	40660.11
3.1	578	14984.45	40648.18
3.1	579	14971.36	40660.61
3.1	580	14948.21	40681.94
3.1	581	14934.57	40694.44
3.1	582	14911.51	40716.26
3.1	583	14899.11	40703.22
3.1	584	14899.08	40703.24
3.1	585	14896.52	40705.79
3.1	586	14888.91	40713.35
3.1	587	14888.88	40713.37
3.1	588	14855.52	40746.26
3.1	589	14838.62	40762.67
3.1	590	14821.46	40778.82
3.1	591	14751.22	40843.90
3.1	592	14737.72	40856.22
3.1	593	14724.05	40868.33
3.1	594	14582.62	40991.74
3.1	595	14571.18	41002.13
3.1	596	14560.17	41012.97
3.1	597	14549.59	41024.24
3.1	598	14539.48	41035.92
3.1	599	14529.84	41048.00
3.1	600	14520.69	41060.45
3.1	601	14512.04	41073.26
3.1	602	14503.91	41086.40
3.1	603	14470.39	41143.11
3.1	604	14461.57	41157.46
3.1	605	14452.26	41171.48
3.1	606	14444.40	41182.48
3.1	607	14442.47	41185.18
3.1	608	14437.89	41191.14
3.1	609	14437.86	41191.12
3.1	610	14437.86	41191.13

Условный номер	Номер точки	Координаты	
		X	Y
3.1	611	14437.88	41191.15
3.1	612	14456.92	41210.65
3.1	613	14458.36	41209.09
3.1	614	14458.39	41209.12
3.1	615	14460.97	41211.38
3.1	616	14460.94	41211.41
3.1	617	14452.56	41219.72
3.1	618	14444.13	41227.98
3.1	619	14444.07	41228.05
3.1	620	14442.30	41229.78
3.1	621	14442.28	41229.80
3.1	622	14442.11	41229.97
3.1	623	14447.25	41235.83
3.1	624	14447.28	41235.87
3.1	625	14448.29	41237.01
3.1	626	14450.75	41239.84
3.1	627	14450.90	41240.00
3.1	628	14490.78	41285.53
3.1	629	14490.76	41285.55
3.1	630	14490.78	41285.58
3.1	631	14489.34	41287.21
3.1	632	14489.62	41287.49
3.1	633	14526.98	41325.09
3.1	634	14492.46	41356.30
3.1	635	14483.28	41365.22
3.1	636	14475.89	41357.13
3.1	637	14446.90	41384.46
3.1	638	14396.87	41327.95
3.1	639	14425.04	41298.29
3.1	640	14383.18	41251.46
3.1	641	14383.16	41251.44
3.1	642	14372.91	41260.80
3.1	643	14359.18	41272.40
3.1	644	14345.02	41283.52
3.1	645	14330.46	41294.07
3.1	646	14129.24	41434.51
3.1	647	14111.50	41447.27
3.1	648	14094.12	41460.52
3.1	649	14077.13	41474.26
3.1	650	14060.53	41488.45
3.1	651	14044.33	41503.12
3.1	652	13827.22	41705.35
3.1	653	13814.35	41717.72
3.1	654	13801.86	41730.49

Условный номер	Номер точки	Координаты	
		X	Y
3.1	655	13789.78	41743.62
3.1	656	13778.11	41757.13
3.1	657	13729.98	41814.61
3.1	658	13717.57	41828.90
3.1	659	13704.65	41842.74
3.1	660	13691.24	41856.09
3.1	661	13677.35	41868.97
3.1	662	13663.00	41881.32
3.1	663	13648.22	41893.13
3.1	664	13633.02	41904.41
3.1	665	13617.42	41915.15
3.1	666	13601.66	41925.16
3.1	667	13585.55	41934.61
3.1	668	13569.11	41943.48
3.1	669	13555.34	41950.29
3.1	670	13555.32	41950.24
3.1	671	13552.37	41951.70
3.1	672	13535.34	41959.37
3.1	673	13518.05	41966.43
3.1	674	13500.51	41972.87
3.1	675	13485.72	41977.77
3.1	676	13485.68	41977.82
3.1	677	13489.67	41990.54
3.1	678	13504.51	42006.30
3.1	679	13516.63	42019.19
3.1	680	13516.66	42019.22
3.1	681	13516.63	42019.24
3.1	682	13516.95	42019.57
3.1	683	13517.04	42019.68
3.1	684	13517.07	42019.71
3.1	685	13516.95	42019.82
3.1	686	13511.63	42024.90
3.1	687	13484.62	42050.70
3.1	688	13471.38	42063.34
3.1	689	13468.85	42060.83
3.1	690	13457.89	42050.50
3.1	691	13441.51	42035.07
3.1	692	13424.91	42017.09
3.1	693	13424.88	42017.06
3.1	694	13413.08	42004.28
3.1	695	13409.08	41999.95
3.1	696	13404.07	42001.71
3.1	697	13404.26	42005.30
3.1	698	13404.85	42012.06

Условный номер	Номер точки	Координаты	
		X	Y
3.1	699	13406.12	42026.49
3.1	700	13406.24	42027.89
3.1	701	13406.32	42028.83
3.1	702	13405.20	42029.75
3.1	703	13384.11	42050.50
3.1	704	13353.33	42052.08
3.1	705	13353.10	42055.28
3.1	706	13345.98	42055.90
3.1	707	13306.56	42054.89
3.1	708	13301.88	42054.57
3.1	709	13299.67	42025.56
3.1	710	13282.54	42029.57
3.1	711	13266.01	42035.76
3.1	712	13249.79	42042.76
3.1	713	13233.86	42050.42
3.1	714	13218.27	42058.74
3.1	715	13213.77	42061.38
3.1	716	13203.04	42067.69
3.1	717	13188.19	42077.26
3.1	718	13010.97	42196.78
3.1	719	12995.76	42207.48
3.1	720	12980.98	42218.76
3.1	721	12966.64	42230.61
3.1	722	12952.78	42243.01
3.1	723	12939.41	42255.94
3.1	724	12926.56	42269.38
3.1	725	12914.24	42283.31
3.1	726	12902.48	42297.72
3.1	727	12891.28	42312.57
3.1	728	12880.67	42327.84
3.1	729	12870.67	42343.52
3.1	730	12861.28	42359.57
3.1	731	12852.53	42375.98
3.1	732	12844.42	42392.72
3.1	733	12836.97	42409.76
3.1	734	12830.19	42427.08
3.1	735	12824.10	42444.65
3.1	736	12818.69	42462.44
3.1	737	12813.98	42480.43
3.1	738	12809.97	42498.59
3.1	739	12784.97	42623.45
3.1	740	12781.30	42640.35
3.1	741	12777.09	42657.12
3.1	742	12772.34	42673.75

Условный номер	Номер точки	Координаты	
		X	Y
3.1	743	12767.07	42690.22
3.1	744	12761.26	42706.51
3.1	745	12760.79	42707.71
3.1	746	12760.76	42707.76
3.1	747	12754.97	42722.53
3.1	748	12795.47	42720.56
3.1	749	12816.10	42719.53
3.1	750	12816.55	42719.51
3.1	751	12821.90	42719.25
3.1	752	12850.06	42717.88
3.1	753	12857.82	42717.90
3.1	754	12860.25	42777.91
3.1	755	12860.30	42777.91
3.1	756	12860.30	42777.96
3.1	757	12860.90	42792.34
3.1	758	12860.84	42792.44
3.1	759	12860.84	42792.49
3.1	760	12862.24	42826.20
3.1	761	12862.24	42826.22
3.1	762	12862.29	42827.34
3.1	763	12863.34	42852.86
3.1	764	12863.35	42852.91
3.1	765	12863.29	42852.91
3.1	766	12863.29	42852.97
3.1	767	12863.57	42859.54
3.1	768	12863.66	42861.71
3.1	769	12837.00	42861.95
3.1	770	12837.00	42862.00
3.1	771	12837.00	42862.06
3.1	772	12838.19	42883.36
3.1	773	12838.50	42888.95
3.1	774	12838.50	42889.00
3.1	775	12839.95	42915.15
3.1	776	12803.46	42915.15
3.1	777	12746.50	42878.90
3.1	778	12733.24	42870.47
3.1	779	12729.12	42776.30
3.1	780	12721.77	42789.45
3.1	781	12711.52	42806.32
3.1	782	12700.65	42822.78
3.1	783	12689.17	42838.84
3.1	784	12677.11	42854.48
3.1	785	12664.48	42869.65
3.1	786	12483.29	43079.28

Условный номер	Номер точки	Координаты	
		X	Y
3.1	787	12472.10	43092.82
3.1	788	12461.53	43106.88
3.1	789	12451.62	43121.41
3.1	790	12442.37	43136.35
3.1	791	12433.81	43151.71
3.1	792	12425.96	43167.45
3.1	793	12425.39	43168.72
3.1	794	12425.37	43168.77
3.1	795	12431.31	43170.90
3.1	796	12431.33	43170.90
3.1	797	12426.94	43182.91
3.1	798	12418.71	43205.39
3.1	799	12409.38	43230.92
3.1	800	12403.30	43228.70
3.1	801	12401.93	43233.43
3.1	802	12397.82	43250.53
3.1	803	12394.49	43267.79
3.1	804	12391.96	43285.20
3.1	805	12390.35	43300.95
3.1	806	12389.38	43316.98
3.1	807	12389.07	43333.12
3.1	808	12389.07	43333.17
3.1	809	12389.07	43333.22
3.1	810	12389.46	43349.56
3.1	811	12389.46	43349.61
3.1	812	12390.54	43365.93
3.1	813	12392.32	43382.33
3.1	814	12394.81	43398.66
3.1	815	12397.99	43414.90
3.1	816	12401.89	43431.05
3.1	817	12406.47	43447.01
3.1	818	12411.74	43462.78
3.1	819	12417.87	43478.79
3.1	820	12478.75	43627.62
3.1	821	12485.42	43643.07
3.1	822	12492.70	43658.23
3.1	823	12500.57	43673.11
3.1	824	12505.67	43681.89
3.1	825	12505.74	43681.96
3.1	826	12507.32	43683.54
3.1	827	12507.04	43684.18
3.1	828	12507.02	43684.21
3.1	829	12509.02	43687.65
3.1	830	12518.03	43701.86

Условный номер	Номер точки	Координаты	
		X	Y
3.1	831	12527.60	43715.70
3.1	832	12528.19	43716.51
3.1	833	12530.66	43717.59
3.1	834	12532.97	43712.62
3.1	835	12547.25	43718.86
3.1	836	12547.27	43718.87
3.1	837	12543.50	43727.37
3.1	838	12543.48	43727.41
3.1	839	12546.02	43728.53
3.1	840	12557.67	43733.60
3.1	841	12557.68	43733.61
3.1	842	12565.74	43737.12
3.1	843	12565.75	43737.12
3.1	844	12570.87	43739.35
3.1	845	12572.99	43734.54
3.1	846	12574.66	43730.75
3.1	847	12588.33	43736.66
3.1	848	12588.35	43736.67
3.1	849	12586.73	43740.54
3.1	850	12585.99	43742.30
3.1	851	12585.98	43742.35
3.1	852	12602.91	43749.38
3.1	853	12603.57	43747.89
3.1	854	12604.36	43746.09
3.1	855	12615.87	43751.23
3.1	856	12614.70	43754.34
3.1	857	12607.01	43771.61
3.1	858	12607.03	43771.61
3.1	859	12623.15	43778.69
3.1	860	12623.17	43778.70
3.1	861	12623.15	43778.74
3.1	862	12616.71	43795.19
3.1	863	12612.22	43806.65
3.1	864	12612.21	43806.69
3.1	865	12612.22	43806.71
3.1	866	12614.05	43807.91
3.1	867	12633.01	43820.43
3.1	868	12637.22	43823.20
3.1	869	12654.51	43846.81
3.1	870	12654.52	43846.83
3.1	871	12654.51	43846.86
3.1	872	12645.63	43869.22
3.1	873	12643.90	43873.59
3.1	874	12643.89	43873.60

Условный номер	Номер точки	Координаты	
		X	Y
3.1	875	12643.88	43873.63
3.1	876	12643.90	43873.65
3.1	877	12644.04	43873.85
3.1	878	12658.95	43894.11
3.1	879	12683.33	43927.22
3.1	880	12683.95	43928.05
3.1	881	12704.71	43956.25
3.1	882	12710.48	43964.38
3.1	883	12711.97	43966.51
3.1	884	12711.99	43966.51
3.1	885	12712.03	43966.51
3.1	886	12774.02	43960.48
3.1	887	12774.02	43985.55
3.1	888	12774.02	44009.57
3.1	889	12774.02	44009.63
3.1	890	12748.35	44009.63
3.1	891	12744.38	44009.63
3.1	892	12739.29	44011.41
3.1	893	12744.46	44021.44
3.1	894	12764.06	44059.45
3.1	895	12811.16	44150.85
3.1	896	12830.65	44188.67
3.1	897	12851.31	44228.77
3.1	898	12905.08	44333.11
3.1	899	12912.82	44348.77
3.1	900	12920.71	44366.26
3.1	901	12928.09	44384.37
3.1	902	12928.10	44384.40
3.1	903	12934.54	44402.01
3.1	904	12940.34	44419.84
3.1	905	12944.76	44435.33
3.1	906	12945.49	44437.87
3.1	907	12950.00	44456.07
3.1	908	12953.85	44474.42
3.1	909	12956.05	44487.16
3.1	910	12957.04	44492.89
3.1	911	12959.57	44511.47
3.1	912	12961.43	44530.13
3.1	913	12969.22	44624.43
3.1	914	12971.73	44654.76
3.1	915	12971.73	44654.81
3.1	916	12978.88	44654.24
3.1	917	12984.46	44712.58
3.1	918	12987.73	44715.29

Условный номер	Номер точки	Координаты	
		X	Y
3.1	919	12998.48	44714.52
3.1	920	12998.83	44719.67
3.1	921	13002.83	44756.86
3.1	922	13003.05	44758.88
3.1	923	13003.13	44759.58
3.1	924	12989.38	44760.88
3.1	925	12989.31	44760.28
3.1	926	12989.29	44760.20
3.1	927	12980.28	44761.07
3.1	928	12980.27	44761.07
3.1	929	12980.36	44762.14
3.1	930	12981.99	44781.22
3.1	931	12982.66	44788.35
3.1	932	12984.89	44806.66
3.1	933	12987.71	44824.94
3.1	934	12991.11	44843.09
3.1	935	12995.08	44861.09
3.1	936	13002.65	44900.04
3.1	937	13006.29	44919.03
3.1	938	13009.42	44936.52
3.1	939	13012.30	44955.18
3.1	940	13014.89	44975.96
3.1	941	13015.70	44985.47
3.1	942	13015.75	44986.25
3.1	943	13016.10	44992.27
3.1	944	13016.43	44998.06
3.1	945	13017.44	44997.98
3.1	946	13017.95	45004.13
3.1	947	13017.96	45004.13
3.1	948	13038.11	45002.38
3.1	949	13043.99	45069.23
3.1	950	13044.00	45069.28
3.1	951	13046.70	45099.94
3.1	952	13047.09	45106.81
3.1	953	13034.20	45110.60
3.1	954	13025.77	45111.19
3.1	955	13028.51	45148.84
3.1	956	13041.75	45147.51
3.1	957	13057.22	45149.36
3.1	958	13062.52	45202.05
3.1	959	13087.28	45199.56
3.1	960	13091.23	45248.09
3.1	961	13091.24	45248.14
3.1	962	13091.23	45248.14

Условный номер	Номер точки	Координаты	
		X	Y
3.1	963	13091.19	45248.15
3.1	964	13052.55	45252.14
3.1	965	13038.65	45253.56
3.1	966	13038.65	45253.59
3.1	967	13038.65	45253.62
3.1	968	13038.65	45253.64
3.1	969	13038.15	45264.24
3.1	970	13038.15	45264.26
3.1	971	13038.15	45264.29
3.1	972	13038.15	45264.31
3.1	973	13038.84	45271.57
3.1	974	13038.85	45271.63
3.1	975	13039.18	45275.09
3.1	976	13039.27	45276.08
3.1	977	13042.58	45310.81
3.1	978	13042.58	45310.87
3.1	979	13042.59	45382.44
3.1	980	13042.59	45382.50
3.1	981	13042.59	45382.55
3.1	982	13042.83	45391.74
3.1	983	13043.34	45411.40
3.1	984	13043.34	45411.45
3.1	985	13044.66	45440.38
3.1	986	13046.55	45469.27
3.1	987	13049.40	45507.18
3.1	988	13049.99	45515.12
3.1	989	13051.28	45532.13
3.1	990	13052.35	45546.27
3.1	991	13062.74	45545.50
3.1	992	13062.74	45545.55
3.1	993	13064.34	45545.43
3.1	994	13064.44	45545.42
3.1	995	13069.23	45607.25
3.1	996	13069.23	45607.30
3.1	997	13064.19	45607.70
3.1	998	13067.27	45648.85
3.1	999	13067.27	45648.91
3.1	1000	13060.11	45649.42
3.1	1001	13065.96	45727.33
3.1	1002	13067.72	45748.25
3.1	1003	13069.85	45769.12
3.1	1004	13075.24	45817.63
3.1	1005	13077.91	45841.57
3.1	1006	13097.07	46013.97

Условный номер	Номер точки	Координаты	
		X	Y
3.1	1007	13099.73	46037.82
3.1	1008	13104.49	46080.66
3.1	1009	13106.66	46101.88
3.1	1010	13108.47	46123.13
3.1	1011	13109.90	46144.42
3.1	1012	13112.51	46189.09
3.1	1013	13113.91	46209.97
3.1	1014	13114.00	46210.95
3.1	1015	13114.00	46210.99
3.1	1016	13114.00	46211.01
3.1	1017	13114.16	46212.82
3.1	1018	13116.35	46237.60
3.1	1019	13119.86	46271.14
3.1	1020	13122.99	46270.81
3.1	1021	13124.22	46282.50
3.1	1022	13125.02	46282.53
3.1	1023	13127.84	46282.57
3.1	1024	13130.41	46282.60
3.1	1025	13141.94	46281.60
3.1	1026	13141.94	46281.66
3.1	1027	13141.89	46283.03
3.1	1028	13141.58	46292.29
3.1	1029	13140.71	46318.65
3.1	1030	13139.68	46349.50
3.1	1031	13139.47	46355.88
3.1	1032	13139.47	46355.92
3.1	1033	13139.44	46356.86
3.1	1034	13139.44	46356.91
3.1	1035	13139.43	46356.96
3.1	1036	13138.95	46371.60
3.1	1037	13134.28	46372.09
3.1	1038	13134.28	46372.14
3.1	1039	13135.07	46383.23
3.1	1040	13135.08	46383.40
3.1	1041	13150.66	46535.12
3.1	1042	13150.66	46535.18
3.1	1043	13147.63	46535.50
3.1	1044	13147.62	46535.50
3.1	1045	13147.63	46535.55
3.1	1046	13153.23	46588.87
3.1	1047	13153.57	46592.15
3.1	1048	13157.75	46631.99
3.1	1049	13157.87	46633.11
3.1	1050	13157.88	46633.16

Условный номер	Номер точки	Координаты	
		X	Y
3.1	1051	13157.97	46634.10
3.1	1052	13158.72	46641.16
3.1	1053	13159.42	46647.88
3.1	1054	13161.58	46665.59
3.1	1055	13164.63	46683.89
3.1	1056	13168.50	46702.04
3.1	1057	13173.17	46719.93
3.1	1058	13178.64	46737.60
3.1	1059	13184.94	46755.13
3.1	1060	13191.79	46771.82
3.1	1061	13199.36	46788.19
3.1	1062	13207.65	46804.22
3.1	1063	13216.63	46819.87
3.1	1064	13226.29	46835.11
3.1	1065	13236.60	46849.91
3.1	1066	13247.55	46864.25
3.1	1067	13259.12	46878.10
3.1	1068	13271.29	46891.42
3.1	1069	13275.84	46896.00
3.1	1070	13284.02	46904.20
3.1	1071	13297.31	46916.41
3.1	1072	13300.59	46919.17
3.1	1073	13311.11	46928.03
3.1	1074	13317.96	46933.30
3.1	1075	13325.41	46939.03
3.1	1076	13340.18	46949.39
3.1	1077	13346.27	46953.27
3.1	1078	13355.39	46959.10
3.1	1079	13371.01	46968.13
3.1	1080	13387.01	46976.47
3.1	1081	13403.36	46984.10
3.1	1082	13420.03	46991.01
3.1	1083	13436.98	46997.18
3.1	1084	13454.19	47002.60
3.1	1085	13471.62	47007.27
3.1	1086	13489.24	47011.17
3.1	1087	13504.58	47013.86
3.1	1088	13507.01	47014.29
3.1	1089	13524.90	47016.63
3.1	1090	13528.72	47016.96
3.1	1091	13542.87	47018.19
3.1	1092	13560.90	47018.95
3.1	1093	13827.65	47024.46
3.1	1094	13846.68	47025.14

Условный номер	Номер точки	Координаты	
		X	Y
3.1	1095	13865.69	47026.39
3.1	1096	13871.30	47026.93
3.1	1097	13881.77	47027.89
3.1	1098	13882.98	47020.32
3.1	1099	13895.11	47022.14
3.1	1100	13899.70	46996.65
3.1	1101	13900.48	46992.35
3.1	1102	13927.54	46996.61
3.1	1103	13963.43	47002.27
3.1	1104	13963.44	47002.27
3.1	1105	13963.50	47002.28
3.1	1106	13959.18	47041.06
3.1	1107	13959.17	47041.11
3.1	1108	13970.14	47043.66
3.1	1109	14001.22	47051.50
3.1	1110	14018.52	47055.87
3.1	1111	14078.16	47070.92
3.1	1112	14190.02	47099.15
3.1	1113	14230.34	47109.33
3.1	1114	14250.84	47114.11
3.1	1115	14271.49	47118.13
3.1	1116	14292.27	47121.40
3.1	1117	14313.16	47123.91
3.1	1118	14334.13	47125.66
3.1	1119	14355.15	47126.64
3.1	1120	14380.72	47127.36
3.1	1121	14396.11	47127.80
3.1	1122	14512.54	47131.11
3.1	1123	14582.48	47133.10
3.1	1124	14601.52	47133.99
3.1	1125	14620.52	47135.58
3.1	1126	14639.45	47137.85
3.1	1127	14658.29	47140.81
3.1	1128	14677.00	47144.46
3.1	1129	14695.57	47148.79
3.1	1130	14713.97	47153.79
3.1	1131	14732.18	47159.46
3.1	1132	14750.16	47165.79
3.1	1133	14767.91	47172.77
3.1	1134	14785.38	47180.39
3.1	1135	15012.73	47284.46
3.1	1136	15072.59	47311.85
3.1	1137	15072.60	47311.86
3.1	1138	15110.57	47329.23

Условный номер	Номер точки	Координаты	
		X	Y
3.1	1139	15110.88	47329.37
3.1	1140	15110.89	47329.38
3.1	1141	15112.07	47326.56
3.1	1142	15113.68	47322.17
3.1	1143	15113.91	47320.77
3.1	1144	15113.91	47320.75
3.1	1145	15115.22	47312.43
3.1	1146	15115.34	47311.20
3.1	1147	15184.21	47321.53
3.1	1148	15185.99	47363.29
3.1	1149	15198.00	47368.37
3.1	1150	15212.91	47373.83
3.1	1151	15228.00	47378.80
3.1	1152	15243.24	47383.26
3.1	1153	15258.62	47387.21
3.1	1154	15522.01	47450.24
3.1	1155	15570.87	47463.53
3.1	1156	15618.83	47479.80
3.1	1157	15665.69	47498.99
3.1	1158	15711.28	47521.03
3.1	1159	15755.43	47545.83
3.1	1160	15797.97	47573.30
3.1	1161	15838.75	47603.33
3.1	1162	15872.93	47631.92
3.1	1163	15872.95	47631.88
3.1	1164	15876.72	47635.03
3.1	1165	15876.91	47635.20
3.1	1166	15877.59	47635.77
3.1	1167	15912.88	47669.08
3.1	1168	15936.80	47694.16
3.1	1169	15936.84	47694.21
3.1	1170	15940.91	47698.47
3.1	1171	16019.57	47785.47
3.1	1172	16114.38	47891.12
3.1	1173	16114.38	47891.18
3.1	1174	16194.15	47972.55
3.1	1175	16194.72	47973.19
3.1	1176	16198.16	47970.00
3.1	1177	16206.01	47978.34
3.1	1178	16213.28	47971.84
3.1	1179	16214.05	47971.15
3.1	1180	16217.30	47974.73
3.1	1181	16246.98	48007.43
3.1	1182	16252.68	48013.71

Условный номер	Номер точки	Координаты	
		X	Y
3.1	1183	16253.71	48014.92
3.1	1184	16262.58	48025.36
3.1	1185	16263.49	48026.43
3.1	1186	16266.69	48030.92
3.1	1187	16343.15	48138.00
3.1	1188	16361.53	48163.75
3.1	1189	16374.06	48181.31
3.1	1190	16424.00	48237.09

Условный номер	Номер точки	Координаты	
		X	Y
3.1	1191	16424.03	48237.07
3.1	1192	16425.01	48236.41
3.1	1193	16466.48	48284.10
3.1	1194	16466.55	48284.19
3.1	1195	16433.50	48317.52
3.1	1196	16424.78	48326.31
3.1	1197	16424.74	48326.27
3.1	1	16409.51	48309.24

2.6. Предельные параметры разрешенного строительства, реконструкции объектов капитального строительства, входящих в состав Объекта в границах зон их планируемого размещения

Градостроительный регламент не распространяется на земельные участки:

в границах территорий памятников и ансамблей, включенных в единый государственный реестр объектов культурного наследия (памятников истории и культуры) народов Российской Федерации, а также в границах территорий памятников или ансамблей, которые являются выявленными объектами культурного наследия и решения о режиме содержания, параметрах реставрации, консервации, воссоздания, ремонта и приспособлении которых принимаются в порядке, установленном законодательством Российской Федерации об охране объектов культурного наследия;

в границах территорий общего пользования;

предназначенные для размещения линейных объектов и (или) занятые линейными объектами;

предоставленные для добычи полезных ископаемых.

Предельные параметры разрешенного строительства рекомендуется принимать с учетом сложившейся застройки района реконструкции, градостроительной ценности, природно-климатических условий, существующей архитектурно-планировочной застройке и т.д. Градостроительная ценность обуславливает градоформирующее значение объектов исторической среды в процессе ее восприятия с наиболее оптимальных точек, маршрутов, визуальных бассейнов.

Предельные параметры разрешенного строительства, реконструкции объектов капитального строительства, входящих в состав линейных объектов в границах зон их планируемого размещения:

предельные параметры разрешенного строительства (линии регулирования застройки (отступа от красных линий)), согласно правилам землепользования и застройки городского округа город Красноярск, для зоны железнодорожного транспорта (Т-1) не установлены и определяются в соответствии с техническими регламентами.

2.7. Информация о необходимости осуществления мероприятий по защите сохраняемых объектов капитального строительства (здание, строение, сооружение, объекты, строительство которых не завершено), существующих и строящихся на момент подготовки проекта планировки территории, а также объектов капитального строительства, планируемых к строительству в соответствии с ранее утвержденной документацией по планировке территории, от возможного негативного воздействия в связи с размещением Объекта

В процессе проведения хозяйственной деятельности должен осуществляться производственный экологический контроль (далее – ПЭК) в соответствии с действующим законодательством.

Согласно «Правил установления охранных зон объектов электросетевого хозяйства и особых условий использования земельных участков, расположенных в границах таких зон», утвержденных постановлением Правительства Российской Федерации от 24 февраля 2009 года № 160 «О порядке установления охранных зон объектов электросетевого хозяйства и особых условий использования земельных участков, расположенных в границах таких зон» от объектов электросетевого хозяйства устанавливаются охранные зоны. В охранных зонах запрещается осуществлять любые действия, которые могут нарушить безопасную работу объектов электросетевого хозяйства, в том числе привести к их повреждению или уничтожению, и (или) повлечь причинение вреда жизни, здоровью граждан и имуществу физических или юридических лиц, а также повлечь нанесение экологического ущерба и возникновение пожаров.

Согласно «Правил охраны линий и сооружений связи Российской Федерации», утвержденных постановлением Правительства Российской Федерации от 09.06.1995 № 578, в пределах охранных зон без письменного согласия и присутствия представителей предприятий, эксплуатирующих линии связи и линии радиодифракции, юридическим и физическим лицам запрещается:

- осуществлять всякого рода строительные, монтажные и взрывные работы, планировку грунта землеройными механизмами (за исключением зон песчаных барханов) и земляные работы (за исключением вспашки на глубину не более 0,3 метра);

- производить геолого-съёмочные, поисковые, геодезические и другие изыскательские работы, которые связаны с бурением скважин, шурфованием, взятием проб грунта, осуществлением взрывных работ;

- производить посадку деревьев, располагать полевые станы, содержать скот, складировать материалы корма и удобрения, жечь костры, устраивать стрельбища;

- устраивать проезды и стоянки автотранспорта, тракторов и механизмов, провозить негабаритные грузы под проводами воздушных линий связи и линий радиодифракции, строить каналы (арыки), устраивать заграждения и другие препятствия;

- устраивать причалы для стоянки судов, барж и плавучих кранов, производить погрузочно-разгрузочные, подводно-технические, дноуглубитель-

ные и землечерпательные работы, выделять рыбопромысловые участки, производить добычу рыбы, других водных животных, а также водных растений придонными орудиями лова, устраивать водопои, производить колку и заготовку льда. Судам и другим плавучим средствам запрещается бросать якоря, проходить с отданными якорями, цепями, лотами, волокушами и тралами;

производить строительство и реконструкцию линий электропередач, радиостанций и других объектов, излучающих электромагнитную энергию и оказывающих опасное воздействие на линии связи и линии радиодиффузии;

производить защиту подземных коммуникаций от коррозии без учета проходящих подземных кабельных линий связи.

2.8. Мероприятия по сохранению объектов культурного наследия от возможного негативного воздействия в связи с размещением Объекта

Согласно письму Службы по государственной охране объектов культурного наследия Красноярского края от 31.10.2019 № 102-6451 проектирование осуществляется в границах зон охраны объектов культурного наследия.

Меры по обеспечению сохранности объектов культурного наследия, включенных в реестр выявленных объектов культурного наследия, объектов, обладающих признаками объекта культурного наследия, принимаются при проведении изыскательских, проектных, земляных, строительных, мелиоративных, хозяйственных работ согласно статье 36 Федерального закона от 25.06.2002 № 73-ФЗ «Об объектах культурного наследия (памятниках истории и культуры) народов Российской Федерации».

На стадии разработки проектной документации прорабатывается раздел по сохранению объектов археологического наследия.

2.9. Информация о необходимости осуществления мероприятий по охране окружающей среды

Для предотвращения и снижения неблагоприятных последствий на состояние компонентов природной среды, а также сохранения экологической ситуации на территории проведения работ необходимо реализовать комплекс инженерно-технических, технологических и организационных мероприятий, которые помогут свести до минимума отрицательные воздействия на окружающую природную среду. Достигается это при помощи:

- соблюдения технологии производственного процесса;
- соблюдения норм и правил природоохранного законодательства;
- проведения эколого-аналитического контроля за состоянием окружающей среды.

Экологическая эффективность мероприятий предотвращения загрязнения водной среды достигается системой мер, включающей: обязательное соблюдение границ территории, отведенной под строительство; запрет мойки машин и механизмов; эксплуатация машин и механизмов в исправном состоянии, исключение разливов горюче-смазочных материалов; складирование грунта, извлеченного на переходе через водоток, за пределами прибрежной защитной полосы в незатопляемой зоне, что исключит его смыв в водный объект; оснащение участка работ инвентарными контейнерами для бытовых и строительных отходов для защиты водоема от засорения в процессе строительно-монтажных работ; проведение комплекса планировочных, рекультивационных мероприятий после окончания строительно-монтажных работ; проведение мониторинговых работ на месторождении периодический контроль за состоянием компонентов окружающей среды в соответствии с программой производственного экологического контроля.

При соблюдении проектных решений и вышеперечисленных мероприятий воздействие на водные объекты будет минимальным.

Образование, накопление, хранение, сбор и транспортировка отходов являются неотъемлемой частью технологических процессов, в ходе которых они образуются. В период работ необходимо предусмотреть меры по исключению захламления территории производства работ образующимися отходами.

Разработка комплекса мероприятий по уменьшению, смягчению, предотвращению негативных воздействий и восстановлению нарушенных экосистем является неотъемлемой частью проектных решений. Все операции должны осуществляться с соблюдением экологических требований, правил охраны труда и пожарной безопасности с целью исключения аварийных ситуаций, возгораний, причинения вреда окружающей среде здоровью людей. Строгое выполнение мероприятий по охране окружающей среды в период строительства и эксплуатации Объекта позволит минимизировать и, по возможности, устранить потенциальные воздействия на компоненты окружающей природной среды.

Согласно данным из Единого государственного реестра недвижимости, проектируемый Объект расположен в зонах с особыми условиями использования территории:

2 и 3 пояс зоны санитарной охраны поверхностного водозабора на р. Енисей филиала «Красноярская ТЭЦ-2» АО «Енисейская ТГК (ТГК-13)»; санитарно-защитной зоне АО «Ионесси», АО НПП «Радиосвязь», ООО «Ланит», ОАО ЦКБ «Геофизика», троллейбусное депо МП г. Красноярск «Горэлектротранс»;

водоохранной зоне и прибрежной защитной полосе р. Кача, зоне затопления, подтопления р. Кача.

приаэродромной территории (третью и пятую подзоны) международного аэропорта Красноярск имени Дмитрия Хворостовского.

охранной зоне пунктов государственной геодезической сети.

санитарном разрыве от железнодорожного транспорта.

При пересечении границ различных зон с особыми условиями использования территорий действуют все ограничения использования земельных участков, установленные для каждой из таких зон.

2.10. Информация о необходимости осуществления мероприятий по защите территории от чрезвычайных ситуаций природного и техногенного характера, в том числе по обеспечению пожарной безопасности и гражданской обороне.

Характер эксплуатации Объекта не предполагает хранение, использование, переработку, транспортировку или уничтожение взрывопожароопасных, аварийно-химически опасных веществ, биологических и радиоактивных веществ и материалов.

Проектируемый Объект в соответствии со ст. 48.1 Градостроительного кодекса Российской Федерации относится к особо опасным и техническим сложным объектам.

Объект находится в зонах возможных разрушений при воздействии обычных средств поражения; возможного химического заражения; маскировки.

Население, попадающее в зону возможного химически опасного заражения, подлежит обеспечению средствами индивидуальной защиты.

На проектируемом Объекте источниками чрезвычайных ситуаций являются:

- аварии на сетях энерго-, тепло-, водоснабжения;
- аварии на химически опасных объектах, расположенных на территории г. Красноярск;
- аварии на взрывопожароопасных объектах, расположенных на территории г. Красноярск, вблизи объекта градостроительной деятельности;
- пожары.

2.10.1. Мероприятия по гражданской обороне

По данным Главного управления МЧС России по Красноярскому краю территория Объекта входит в состав территории, отнесённой к группе по гражданской обороне: г. Красноярск, следовательно, Объект располагается в зоне возможных разрушений при воздействии обычных средств поражения.

Перечень и характеристика основных факторов риска возникновения и возможных последствий воздействия чрезвычайных ситуаций техногенного характера

Объект располагается в зонах опасности от чрезвычайных ситуаций (далее – ЧС) техногенного характера:

- возможного разрушения при воздействии обычных средств поражения;

возможного химического заражения.

Объект находится в зонах воздействия потенциально опасных объектов, при авариях на которых, поражающие факторы могут оказать воздействие на объект строительства:

ОАО «Красноярский завод цветных металлов им. В.Н. Гулидова», г. Красноярск, пер. Транспортный, 1 (хлор - 106,0 тонн, соляная кислота - 329,0 тонн, серная кислота - 152,0 тонны, в том числе соответственно в единичной емкости – 53, 47 и 76 тонн);

ОАО «Красноярский завод синтетического каучука», г. Красноярск, пер. Каучуковый, 6 (нитрил акриловой кислоты - 487,1 тонн, аммиак - 30,0 тонн, в том числе в единичной емкости соответственно – 63,1 и 30 тонн);

автомобильная дорога (транспортировка нефтепродуктов, СУГ – до 30 тонн).

Особое значение, в условиях Красноярского края, имеет угроза катастрофического затопления при разрушении и прорыве плотины гидроузла Красноярской ГЭС.

К опасным метеорологическим явлениям на территории г. Красноярска относятся: сильные (ливневые) и продолжительные дожди, крупный град, сильный (шквалистый) ветер, сильный туман, сильный гололёд, сильный снегопад и сильный мороз. Наибольшая вероятность возникновения ЧС приходится на март, июнь и июль.

Сильные (ливневые) и продолжительные дожди могут вызвать затопление территории, подтопление фундаментов и сооружений.

Сильный (шквалистый) ветер. Для г. Красноярска вероятность возникновения ураганов со скоростью 35 м/с составляет $0,02 \text{ год}^{-1}$. При этом могут быть разрушения следующего характера: разрушение кровли, большие и глубокие трещины в стенах, разрушение дверных заполнений, появление трещин в стенах.

Сильный туман мешает движению транспорта.

Гололед. г. Красноярск относится ко II району гололедности, толщина стенки гололеда может составить 10 мм. Гололед опасен для линий электропередач, для движения пешеходов и транспорта.

Сильные морозы могут вызвать температурную деформацию ограждающих конструкций, замораживание и разрыв коммуникаций, воздействие на людей.

Сейсмичность. Территория города Красноярска оценивается на трех уровнях степеней сейсмической опасности и предусматривает осуществление антисейсмических мероприятий при строительстве объектов трех категорий, учитывающих ответственность сооружений: массовое строительство (карта А), объекты повышенной ответственности и особо ответственные объекты (карты В и С). Сейсмичность территории проектируемого Объекта принята 6 баллов.

Природные процессы на проектируемой территории по категории опасности – умеренно опасные, кроме землетрясения, которое относится к опасной категории.

Оповещение населения об опасных природных явлениях и передача информации о чрезвычайных ситуациях природного характера осуществляется через оперативного дежурного территориального органа управления МЧС по системам связи и оповещения, предусмотренным проектом.

2.10.2. Мероприятия по обеспечению пожарной безопасности

Проектируемые остановочные пункты Объекта находятся в радиусе обслуживания следующих подразделений пожарной охраны, располагающихся по адресам:

ОП ул. Шахтеров – 4 ПСЧ 1 ПСО ФПС ГПС, г. Красноярск, ул. Шахтеров, 2в..

ОП ул. Карла Маркса – 1 ПСЧ 1 ПСО ФПС ГПС, г. Красноярск, ул. Ленина, 59.

ОП Площадь Революции – 1 ПСЧ 1 ПСО ФПС ГПС, г. Красноярск, ул. Ленина, 59.

ОП Вокзальная – 1 ПСЧ 1 ПСО ФПС ГПС, г. Красноярск, ул. Ленина, 59.

ОП ул. Копылова – 19 ПСЧ 1 ПСО ФПС ГПС, г. Красноярск, ул. Ленина, 216.

ОП Высотная – 3 ПСЧ 1 ПСО ФПС ГПС, г. Красноярск, ул. Калинина, 90А; 19 ПСЧ 1 ПСО ФПС ГПС, г. Красноярск, ул. Ленина, 216.

Нормативное время прибытия от вышеперечисленных пожарных формирований до объектов проектирования не превышает 10-минутный интервал, что соответствует положению закона о пожарной безопасности.

Эвакуация людей при пожаре осуществляется согласно инструкциям. Принятые проектные решения по обеспечению безопасности людей при возникновении пожара направлены на:

своевременную и беспрепятственную эвакуацию людей;

спасение людей, которые могут подвергнуться воздействию опасных факторов пожара;

защиту людей на путях эвакуации от воздействия опасных факторов пожара. Обеспечение безопасности людей при пожаре

В проекте предусматривается комплекс объемно-планировочных, конструктивных и организационно-технических решений, направленных на обеспечение пожарной безопасности Объекта защиты.

При пожаре подвижного состава в перегонном тоннеле он подлежит выводу на ближайший остановочный пункт для организации эвакуации людей и тушения пожара. Из подземных сооружений обеспечивается безопасная эвакуация людей при пожаре.

Проектируемый Объект оснащается устройствами громкоговорящего оповещения и системой оповещения и управления эвакуацией людей при пожаре.

Мероприятия по обеспечению эвакуации материальных ценностей в безопасные районы проектом не разрабатывались.

2.10.3. Мероприятия по защите территории от чрезвычайных ситуаций на Объекте.

Перечень и характеристики производств (технологического оборудования) проектируемого объекта, аварии на которых могут привести к возникновению ЧС техногенного характера, как на территории проектируемого Объекта, так и за его пределами

Технологические процессы с использованием опасных веществ на территории проектируемого объекта отсутствуют.

Одновременно с изложенным, проектируемый участок Объекта относится к особо опасному и технически сложному объекту.

На проектируемом объекте отсутствуют технологические процессы с использованием опасных веществ. Источником ЧС на территории проектируемого Объекта могут стать пожар и механическое воздействие на несущие конструкции. Так же, ЧС является перерыв в движении более чем на 30 минут.

Пожар. С целью предупреждения возникновения ЧС на территории проектируемого Объекта, источником которой может стать пожар проектной документации предусмотрены мероприятия по обеспечению пожарной безопасности, разработанные с учетом требований закона о требованиях пожарной безопасности, а также, учитывая отсутствие требований к объемно-планировочным и конструктивным решениям для проектируемого Объекта, на основании технического регламента о требованиях пожарной безопасности разработаны специальные технические условия, отражающие специфику обеспечения его пожарной безопасности и содержащие комплекс необходимых инженерно-технических мероприятий по обеспечению пожарной безопасности, подтвержденных расчетами по оценке пожарного риска.

Результат выполненных расчетов показывают, что пожарный риск для рассматриваемого Объекта не превышает допустимого значения, установленного техническим регламентом о требованиях пожарной безопасности.

На стадии эксплуатации при условии соблюдения требований специальных технических условий, требований по безопасной эксплуатации сооружений проектируемого комплекса, требований противопожарного режима, действующего на территории Российской Федерации, при полном выполнении персоналом Объекта требований нормативных правовых актов и нормативных документов, устанавливающих требования безопасности в отношении Объекта индивидуальный риск ЧС является допустимым.

Обрушение. При разработке конструктивных решений для проектируемого Объекта приняты проектные решения по недопущению обрушения, в основу которых заложен анализ основных несущих конструкций, проведенный с учетом максимальных эксплуатационных нагрузок, соответствующих технологическому назначению комплекса. Определены предельные состояния строительных конструкций и основания прочности

и устойчивости, характеризующиеся разрушением любого характера, потерей устойчивости формы, потерей устойчивости положения.

Учитывая, что проектируемый Объект отнесен к особо опасным и технически сложным объектам, при выполнении расчетов, обосновывающих механическую безопасность, были учтены аварийные расчетные ситуации, имеющие малую вероятность возникновения и не большую продолжительность, но значительно влияющие на предельно допустимые параметры состояний конструкций.

При полном выполнении персоналом Объекта требований нормативных правовых актов и нормативных документов, устанавливающих требования безопасности в отношении Объекта, индивидуальный риск ЧС является допустимым.

Электроснабжение. Причинами перерыва в движении поездов более чем на 30 минут, помимо рассмотренных выше пожара и обрушения конструкций, может быть масштабная авария на городских электростанциях.

Для предотвращения возможных ЧС, связанных с авариями на городских подстанциях, ТПП линии скоростного подземно-наземного легкорельсового транспорта имеют 1 категорию надежности по электроснабжению. Потребители 1 категории надёжности электроснабжения - это электроприемники, перерыв электроснабжения которых может повлечь за собой опасность для жизни людей, угрозу для безопасности государства, значительный материальный ущерб, расстройство сложного технологического процесса, нарушение функционирования особо важных элементов коммунального хозяйства, объектов связи и телевидения.

Для потребителей с 1 категорией надежности электроснабжения необходимо осуществить энергоснабжение от двух источников питания. При этом источники питания должны быть независимые.

Террористический акт. В соответствии со статистическими данными (данные сведения приведены на сайте МЧС России в разделе статистика) на объектах линии скоростного подземно-наземного легкорельсового транспорта, а одним из источников ЧС может быть террористический акт. Проведение террористического акта может вызвать последствия, описанные выше: пожар, обрушение конструкций и перерыв в движении поездов. Для предотвращения террористических актов в составе проектной документации (на стадии ПМ) разработаны мероприятия по обеспечению транспортной безопасности.

Мероприятия, предназначенные для защиты проектируемых объектов от потенциальных, непосредственных и прямых угроз совершения АНВ, реализуемые при разработке проектной документации для объекта.

Для охраны Объекта от противоправных действий предусматриваются следующие системы безопасности:

- система охранной сигнализации;
- система видеонаблюдения;
- система контроля и управления доступом;

система оповещения и информирования;
 система связи охраны подразделений правопорядка и безопасности;
 система станционной радиосвязи с наземными службами города.

Обеспечение транспортной безопасности проектируемого Объекта возлагается на субъект транспортной инфраструктуры.

Мероприятия, предназначенные для защиты проектируемого Объекта от потенциальных, непосредственных и прямых угроз совершения АНВ, реализуемые после ввода в эксплуатацию объекта

Для обеспечения транспортной безопасности Объекта (далее – ОТИ):

Назначаются ответственные за обеспечение транспортной безопасности объекта. Разрабатываются, принимаются и исполняются внутренние, организационно-распорядительные документы, направленные на реализацию мер по обеспечению транспортной безопасности.

Посты (пункты) управления обеспечением транспортной безопасности оснащаются необходимыми средствами управления и связи, обеспечивающими взаимодействие как между силами обеспечения транспортной безопасности проектируемых ОТИ, так и с силами обеспечения транспортной безопасности других ОТИ, с которыми имеется технологическое взаимодействие.

На ОТИ, в соответствии с внутренними организационно-распорядительными документами, направленными на реализацию мер по обеспечению транспортной безопасности, организован пропускной и внутри объектовый режимы.

Проектными решениями предусмотрена установка в вестибюлях остановочных пунктов досмотровых средств, позволяющих обнаружить взрывоопасные концентрации, предметы, снаряженные химически опасными, взрывоопасными и радиоактивными веществами. Места установки оборудования определяется службой безопасности.

Мониторинг состояния систем инженерно-технического обеспечения, строительных конструкций зданий (сооружений) проектируемого Объекта, мониторингу технологических процессов, соответствующих функциональному назначению зданий и сооружений, опасных природных процессов и явлений осуществляется системами диспетчерского отображения и телеуправления инженерно-техническим оборудованием автоматизированной системой диспетчерского управления. Также службой эксплуатирующих организаций осуществляется ежедневный визуальный контроль нормативного состояния конструкций Объекта в соответствии с внутренним регламентом.

Мероприятия по защите проектируемого Объекта и персонала от ЧС техногенного характера, вызванных авариями на рядом расположенных объектах производственного назначения и линейных объектах.

Мероприятия по защите людей, находящихся на территории проектируемого Объекта от ЧС техногенного характера, вызванных авариями на рядом расположенных линейных объектах, включают в себя:

эвакуацию людей из зон ЧС. Эвакуация людей из зон ЧС проводится в случае угрозы возникновения или появления реальной опасности

формирования в этой зоны близ расположенных безопасных районов;
использование средств индивидуальной защиты органов дыхания и кожных покровов;
проведение мероприятия медицинской защиты;
проведение аварийно-спасательных и других неотложных работ в зонах ЧС.

Все вышеуказанные мероприятия проводятся в соответствии с планами по ликвидации ЧС.

Мероприятия по инженерной защите проектируемого Объекта от чрезвычайных ситуаций природного характера.

Решения по инженерной защите проектируемого Объекта от ЧС природного характера проектом не разрабатывались. Конструкции проектируемых зданий и сооружений рассчитаны на нагрузки и воздействия в соответствии с действующими нормативными документами. Типы конструкций назначены с учетом гидрогеологических и инженерно-геологических условий строительства, принятых способов строительства, глубины заложения и климатических условий города Красноярск.

Решения по созданию и содержанию на проектируемом Объекте запасов материальных средств, предназначенных для ликвидации ЧС и их последствий.

Создание и содержание запасов материально-технических средств, продовольственных, медицинских и иных средств, обеспечение персонала проектируемого Объекта средствами индивидуальной защиты осуществляется в соответствии с планом ЧС, а также приказами и инструкциями, разработанными с учетом требований положения о накоплении, хранении и использовании в целях гражданской обороны запасов материально-технических, медицинских и иных средств, постановления о порядке создания и использования резервов материальных ресурсов для ликвидации чрезвычайных ситуаций природного и техногенного характера.

Персонал проектируемого Объекта снабжается само спасателями фильтрующего типа (газо-дымозащитным комплектом ГДЗК или ГДЗК-У) в количестве 105% от численности дежурного персонала. В помещениях дежурного персонала оборудуются места для хранения само спасателей.

Проектной документацией предусмотрены технические решения по системам оповещения о ЧС.

Порядок оповещения персонала и пассажиров (населения) об опасностях, возникающих при авариях на рядом расположенных объектах (информация о ЧС) определен соответствующей Инструкцией.

Мониторинг опасных природных процессов и оповещение о них осуществляется ведомственными системами Росгидромета. Мониторинг опасных гидрометеорологических процессов ведется Росгидрометом с использованием собственной сети гидро- и метеорологических постов.

Организация управления оповещения и связи на Объекте осуществляется согласно плану действий по предупреждению и ликвидации чрезвычайных ситуаций.

Сообщение о чрезвычайной ситуации в городе может поступить:
от оперативного дежурного Главного управления МЧС России по Красноярскому краю;

от предприятия, на котором произошла ЧС;
через территориальную систему оповещения населения города.

При приеме информации о ЧС в городе дежурный на Объекте уточняет в каком округе, на каком предприятии, и в какое время возникла ЧС, ее размеры, метеоданные (направление и скорость ветра).

Далее, незамедлительно определяет какая линия (линии), какие участки с остановочными пунктами Объекта и другие объекты входящие в состав Объекта а попадают в зону поражения; дает поездному диспетчеру (диспетчерам) линии (линий), указание на выполнение мероприятий согласно перечню мероприятий; доводит информацию о ЧС до дежурных по электродепо, попадающих в зону поражения, организывает оповещение пассажиров путем передачи соответствующего текста информации.

Поездной диспетчер, получив указание от дежурного по Объекту доводит информацию о ЧС диспетчеру электромеханической службы и дежурным по станциям, попадающим в зону поражения.

Дежурный на остановочном пункте, получив информацию о ЧС, по указанию поездного диспетчера и руководствуясь выпиской из перечня мероприятий, объявляет по сети громкоговорящего оповещения соответствующий текст информации пассажиров:

при ЧС на радиационном объекте;
при ЧС на химически опасном объекте;
при угрозе наводнения.

Данная информация повторяется через 1 - 2 минуты до полной эвакуации пассажиров и персонала Объекта и прекращения движения поездов.

Для доведения сигналов о ЧС используются линейные и средства связи остановочного пункта. Оснащение системой ОКСИОН Объекта осуществляется по отдельной программе.

Мероприятия по обеспечению противоаварийной устойчивости пунктов и систем управления производственным процессом.

Мероприятия по обеспечению устойчивости пунктов и управления производственным процессом, обеспечению гарантированной, устойчивой радиосвязи и проводной связи при чрезвычайных ситуациях и их ликвидации, разработанные с учетом требований государственного стандарта в составе проекта планировки не разрабатывались в виду отсутствия сетей электросвязи, входящих в состав сети связи общего пользования (являющимися составными компонентами сети связи общего пользования единой сети электросвязи Российской Федерации).

Заместитель министра
строительства Красноярского края
















Р.Б. Сотников

Приложение № 1
к разделу 2 «Положение
о размещении линейного
объекта «Линия скоростного
подземно – наземного
легкорельсового транспорта
в г. Красноярске. Первый
этап»

**Фрагмент чертежа красных линий для размещения линейного объекта
«Линия скоростного подземно-наземного легкорельсового транспорта
в г. Красноярске. Первый этап»**



Условные обозначения

-  Границы территории
 -  Существующие красные линии
 -  Устанавливаемые красные линии
 -  Улично-дорожная сеть, Существующая
 -  Улично-дорожная сеть, Планируемая
 -  Границы существующих элементов планировочной структуры
 -  Территория квартала, Существующая
 -  Улично-дорожная сеть, Существующая
 -  Территория задела линейным объектом, Планируемая
 -  Территория, занятая линейным объектом, Существующая
 -  Территория общего пользования, Существующая
 -  Территория общего пользования, Планируемая
 -  2 этап развития
- Номера характерных точек устанавливаемых красных линий

Заместитель министра строительства
Красноярского края


Р.Б. Сотников

Приложение № 2
к разделу 2 «Положение
о размещении линейного
объекта «Линия скоростного
подземно - наземного
легкорельсового транспорта
в г. Красноярске. Первый
этап»

**Фрагмент чертежа границ зон планируемого размещения линейного
объекта и чертежа границ зон планируемого размещения линейных
объектов, подлежащих переносу (переустройству) из зон планируемого
размещения линейного объекта «Линия скоростного подземно -
наземного легкорельсового транспорта в г. Красноярске. Первый этап»**



Условные обозначения

Границы территории

- Граница зоны планируемого размещения линейного объекта, подземных объектов линии скоростного легкорельсового транспорта, в том числе с наземными и надземными частями
- Границы зон планируемого размещения линейного объекта, наземных и подземных объектов линии скоростного легкорельсового транспорта, в том числе с подземными частями
- Границы зон планируемого размещения линейных объектов, подлежащих реконструкции в связи с изменением их местоположения
- Границы зон планируемого размещения линейных объектов, подлежащих использованию в период строительства (временный свод)

- 21 Номера характерных точек границ зон планируемого размещения линейных объектов
- 22 Номера характерных точек границ зон планируемого размещения линейных объектов, подлежащих реконструкции в связи с изменением их местоположения

Заместитель министра строительства
Красноярского края


Р.Б. Сотников

Приложение № 2
к приказу
министерства строительства
Красноярского края
от 02.11.2022 № 668-0

**Документация по планировке территории для размещения линейного
объекта «Линия скоростного подземно-наземного легкорельсового
транспорта в г. Красноярске. Первый этап»**

Основная часть проекта межевания территории

Раздел 1. Проект межевания территории для размещения линейного объекта
«Линия скоростного подземно-наземного легкорельсового транспорта
в г. Красноярске. Первый этап Графическая часть

1.1. Чертеж межевания территории для размещения линейного объекта
«Линия скоростного подземно-наземного легкорельсового транспорта
в г. Красноярске. Первый этап», масштаб 1:1000 (не приводится).

Раздел 2. Проект межевания территории для размещения линейного объекта
«Линия скоростного подземно-наземного легкорельсового транспорта
в г. Красноярске. Первый этап» Текстовая часть

2.1. Общая часть

Проект межевания территории для размещения линейного объекта
«Линия скоростного подземно-наземного легкорельсового транспорта
в г. Красноярске. Первый этап» (далее – Объект) разработан в составе
документации по планировке территории. Разработка проекта межевания
территории для размещения Объекта проведена в целях определения
местоположения границ образуемых земельных участков, предназначенных
для строительства Объекта, а в дальнейшем - для его эксплуатации.

Фрагмент чертежа межевания территории для размещения
линейного объекта «Линия скоростного подземно-наземного легкорельсового
транспорта в г. Красноярске. Первый этап» приводится в приложении
к разделу 2 «Проект межевания территории для размещения линейного объекта
«Линия скоростного подземно-наземного легкорельсового транспорта
в г. Красноярске. Первый этап» Текстовая часть».

1.2. Перечень и сведения о площади образуемых, земельных участков, включая образуемые земельные участки, которые будут отнесены к территориям общего пользования или имуществу общего пользования, в том числе в отношении которых предполагаются резервирование и (или) изъятие для государственных нужд. Возможные способы их образования, вид разрешенного использования

Таблица 1. Сведения об образуемых и изменяемых земельных участках

№ п.п.	Площадь образуемого земельного участка, кв.м	Характеристика земельного участка, в границах которого расположен образуемый/изменяемый участок, части земельных участков
1	2	3
1.11	153255	<p>Условное обозначение образуемого земельного участка: ЗУ 1.11 Описание местоположение: Октябрьский, Железнодорожный, Центральный и Советский районы города Красноярск Категория земель: земли населённых пунктов Виды разрешенного использования: – Внеуличный транспорт (код -7.6), – Железнодорожный транспорт (код - 7.1). Способ образования земельного участка: раздел, перераспределение, образование, объединение 1 этап: раздел земельных участков: 24:50:0000000:1616, 24:50:0000000:968, 24:50:0100176:1017, 24:50:0100219:1978 перераспределение земельных участков 24:50:0000000:332568, н/с образование 5 земельных участков из н/с 2 этап: объединение земельных участков 1.1, 1.2, 1.3, 1.4, 1.5, 1.6, 1.7, 1.8, 1.9, 1.10, 24:50:0100219:1929, 24:50:0100219:1958, 24:50:0100219:1962, 24:50:0100219:1964, 24:50:0100219:1994, 24:50:0100219:1997, 24:50:0100219:1993, 24:50:0100219:1992, 24:50:0100219:1995, 24:50:0100219:1933, 24:50:0100219:1932, 24:50:0100219:1930, 24:50:0100219:1951, 24:50:0100219:2001, 24:50:0100219:1931, 24:50:0100219:1982, 24:50:0100219:1976, 24:50:0100219:1984, 24:50:0100219:1996, 24:50:0100219:1989, 24:50:0100219:1983, 24:50:0100219:1975, 24:50:0100219:1985, 24:50:0100219:978, 24:50:0100219:586, 24:50:0100219:982, 24:50:0100219:979, 24:50:0100219:987, 24:50:0100219:587, 24:50:0100219:924, 24:50:0100219:460, 24:50:0100219:75, 24:50:0100219:115 Результат - ЗУ 1.11</p>
2.18	21091	<p>Условное обозначение образуемого земельного участка: ЗУ 2.18 Описание местоположение Октябрьский, Железнодорожный, Центральный и Советский районы города Красноярск Категория земель: земли населённых пунктов Виды разрешенного использования: – Внеуличный транспорт (код -7.6), – Железнодорожный транспорт (код - 7.1). Способ образования земельного участка: раздел, перераспределение, образование, объединение 1 этап: раздел земельных участков: 24:50:0000000:1456, 24:50:0000000:341616, 24:50:0000000:905, 24:50:0100282:53,</p>

		<p>24:50:0100297:44, 24:50:0000000:345407, 24:50:0100282:13, 24:50:0100282:49</p> <p>Перераспределение земельных участков: 24:50:0100282:11 и н/с; 24:50:0100285:22 и н/с; 24:50:0100285:29 и н/с, 24:50:0000000:252571 и н/с</p> <p>Образование 4 земельных участков из н/с</p> <p>2 этап: перераспределение земельного участка 2.1 и н/с</p> <p>3 этап: объединение земельных участков: 2.2, 2.3, 2.4, 2.5, 2.6, 2.7, 2.8, 2.9, 2.10, 2.11, 2.12, 2.13, 2.14, 2.15, 2.16, 2.17, 24:50:0000000:156525, 24:50:0100282:16, 24:50:0100282:22, 24:50:0100282:42, 24:50:0100282:43, 24:50:0100282:5, 24:50:0100285:11, 24:50:0100285:14, 24:50:0100285:2, 24:50:0100285:20, 24:50:0100285:24, 24:50:0100285:3, 24:50:0100285:31, 24:50:0100285:6, 24:50:0100285:7, 24:50:0100285:78, 24:50:0100285:79, 24:50:0100285:81, 24:50:0100282:48</p> <p>Результат - ЗУ 2.18</p>
3.14	26180	<p>Условное обозначение образуемого земельного участка: ЗУ 3.14</p> <p>Описание местоположение: Октябрьский, Железнодорожный, Центральный и Советский районы города Красноярск</p> <p>Категория земель: земли населённых пунктов</p> <p>Виды разрешенного использования:</p> <ul style="list-style-type: none"> - Внеуличный транспорт (код -7.6), - Железнодорожный транспорт (код - 7.1). <p>Способ образования земельного участка: раздел, перераспределение, образование, объединение</p> <p>1 этап: раздел земельных участков: 24:50:0000000:345415, 24:50:0000000:396, 24:50:0000000:951, 24:50:0200132:1693, 24:50:0200132:896, 24:50:0200163:22, 24:50:0200170:198, 24:50:0200171:1510, 24:50:0200171:1535, 24:50:0200163:42, 24:50:0200170:13</p> <p>Образование 1 земельного участка из н/с</p> <p>2 этап: перераспределение земельного участка 3.1 и н/с</p> <p>3 этап: объединение земельных участков 3.2, 3.3, 3.4, 3.5, 3.6, 3.7, 3.8, 3.9, 3.10, 3.11, 3.12, 3.13, 24:50:0200171:658, 24:50:0200170:38</p> <p>Результат - ЗУ 3.14</p>
3.15	4471	<p>Условное обозначение образуемого земельного участка: ЗУ 3.15</p> <p>Описание местоположение: Октябрьский, Железнодорожный, Центральный и Советский районы города Красноярск</p> <p>Категория земель: земли населённых пунктов</p> <p>Виды разрешенного использования:</p> <ul style="list-style-type: none"> - Внеуличный транспорт (код -7.6), - Железнодорожный транспорт (код - 7.1). <p>Способ образования земельного участка: раздел</p> <p>1 этап: раздел земельного участка 24:50:0200171:20</p> <p>Результат - ЗУ 3.15</p>
4.6	18429	<p>Условное обозначение образуемого земельного участка: ЗУ 4.6</p> <p>Описание местоположение: Октябрьский, Железнодорожный, Центральный и Советский районы города Красноярск</p> <p>Категория земель: земли населённых пунктов</p> <p>Виды разрешенного использования:</p>

		<ul style="list-style-type: none"> – Внеуличный транспорт (код -7.6), – Железнодорожный транспорт (код - 7.1). <p>Способ образования земельного участка: раздел, образование, объединение 1 этап: раздел земельных участков: 24:50:0000000:252290, 24:50:0300254:15 Образование 3 земельных участков из н/с 2 этап: объединение земельных участков 4.1, 4.2, 4.3, 4.4, 4.5, 24:50:0300254:132 Результат - ЗУ 4.6</p>
5.8	844	<p>Условное обозначение образуемого земельного участка: ЗУ 5.8 Описание местоположение: Октябрьский, Железнодорожный, Центральный и Советский районы города Красноярск Категория земель: земли населённых пунктов Виды разрешенного использования:</p> <ul style="list-style-type: none"> – Внеуличный транспорт (код -7.6), – Железнодорожный транспорт (код - 7.1). <p>Способ образования земельного участка: раздел 1 этап: раздел земельного участка 24:50:0300273:66 Результат - ЗУ 5.8</p>
5.15	14987	<p>Условное обозначение образуемого земельного участка: ЗУ 5.15 Описание местоположение: Октябрьский, Железнодорожный, Центральный и Советский районы города Красноярск Категория земель: земли населённых пунктов Виды разрешенного использования:</p> <ul style="list-style-type: none"> – Внеуличный транспорт (код -7.6), – Железнодорожный транспорт (код - 7.1). <p>Способ образования земельного участка: раздел, образование, объединение 1 этап: раздел земельных участков: 24:50:0000000:156735, 24:50:0000000:252290, 24:50:0000000:306, 24:50:0000000:649, 24:50:0300260:127, 24:50:0300260:32, 24:50:0300260:944, 24:50:0300273:66 Образование 5 земельных участков из н/с. 2 этап: объединение земельных участков 5.1, 5.2, 5.3, 5.4, 5.5, 5.6, 5.7, 5.9, 5.10, 5.11, 5.12, 5.13, 5.14, 24:50:0300274:133 Результат - ЗУ 5.15</p>
6.4	33613	<p>Условное обозначение образуемого земельного участка: ЗУ 6.4 Описание местоположение: Октябрьский, Железнодорожный, Центральный и Советский районы города Красноярск Категория земель: земли населённых пунктов Виды разрешенного использования:</p> <ul style="list-style-type: none"> – Внеуличный транспорт (код -7.6), – Железнодорожный транспорт (код - 7.1). <p>Способ образования земельного участка: раздел, объединение 1 этап: раздел земельных участков: 24:50:0000000:1477, 24:50:0400416:136, 24:50:0400416:134 2 этап: объединение земельных участков 6.1, 6.2, 6.3 Результат - ЗУ 6.4</p>

Таблица 2. Перечень и сведения о площади образуемых, включая образуемые земельные участки, которые будут отнесены к территориям общего пользования или имуществу общего пользования, в том числе в отношении которых предполагается резервирование и (или) изъятие для государственных или муниципальных нужд. Возможные способы их образования вид разрешенного использования образуемых земельных участков

Условный номер образуемого участка	Кадастровый номер земельного участка/ условный номер земельного участка (образования)	Площадь образуемого/изменяемого земельного участка, части земельного участка, кв.м.	Площадь исходного земельного участка	Способ образования земельного участка	Категория земель	Вид разрешенного использования	Изъятие для государственных или муниципальных нужд	Участки под территории общего пользования
1.1	24:50:0000000:1616	11615	83690	Раздел	Земли населенных пунктов	Внеуличный транспорт (код -7.6), Железнодорожный транспорт (код - 7.1)	да	нет
1.2	24:50:0000000:968	842	16208	Раздел	Земли населенных пунктов	Внеуличный транспорт (код -7.6), Железнодорожный транспорт (код - 7.1)	да	нет
1.3	24:50:0100176:1017	2343	3668	Раздел	Земли населенных пунктов	Внеуличный транспорт (код -7.6), Железнодорожный транспорт (код - 7.1)	да	нет
1.4	24:50:0100219:1978	254	3331	Раздел	Земли населенных пунктов	Внеуличный транспорт (код -7.6), Железнодорожный транспорт (код - 7.1)	да	нет
1.5	24:50:0000000:332568	26391	25742	Перераспределение	Земли населенных пунктов	Внеуличный транспорт (код -7.6), Железнодорожный транспорт (код - 7.1)	да	нет
	649							
1.6	н/с	93390	-	Образование	Земли населенных пунктов	Внеуличный транспорт (код -7.6), Железнодорожный транспорт (код - 7.1)	да	нет
1.7	н/с	326	-	Образование	Земли населенных пунктов	Внеуличный транспорт (код -7.6), Железнодорожный транспорт (код - 7.1)	да	нет

Условный номер образуемого участка	Кадастровый номер земельного участка/ условный номер земельного участка (образования)	Площадь образуемого/изменяемого земельного участка, части земельного участка, кв.м.	Площадь исходного земельного участка	Способ образования земельного участка	Категория земель	Вид разрешенного использования	Изыятие для государственных или муниципальных нужд	Участки под территории общего пользования
1.8	н/с	831	-	Образование	Земли населенных пунктов	Внеуличный транспорт (код - 7.1)	да	нет
1.9	н/с	258	-	Образование	Земли населенных пунктов	Внеуличный транспорт (код - 7.6), Железнодорожный транспорт (код - 7.1)	да	нет
1.10	н/с	709	-	Образование	Земли населенных пунктов	Внеуличный транспорт (код - 7.6), Железнодорожный транспорт (код - 7.1)	да	нет
2.1	24:50:0000000:1456	2431	15880	Раздел	Земли населенных пунктов	Внеуличный транспорт (код - 7.6), Железнодорожный транспорт (код - 7.1)	да	нет
2.2	24:50:0000000:341616	1122	49808	Раздел	Земли населенных пунктов	Внеуличный транспорт (код - 7.6), Железнодорожный транспорт (код - 7.1)	да	нет
2.3	24:50:0000000:905	2248	2923	Раздел	Земли населенных пунктов	Внеуличный транспорт (код - 7.6), Железнодорожный транспорт (код - 7.1)	да	нет
2.4	24:50:0100282:53	238	836	Раздел	Земли населенных пунктов	Внеуличный транспорт (код - 7.6), Железнодорожный транспорт (код - 7.1)	да	нет
2.5	24:50:0100297:44	99	697	Раздел	Земли населенных пунктов	Внеуличный транспорт (код - 7.6), Железнодорожный транспорт (код - 7.1)	да	нет

Условный номер образуемого участка	Кадастровый номер земельного участка/ условный номер земельного участка (образования)	Площадь образуемого/изменяемого земельного участка, части земельного участка, кв.м.	Площадь исходного земельного участка	Способ образования земельного участка	Категория земель	Вид разрешенного использования	Изъятие для государственных или муниципальных нужд	Участки под территории общего пользования
2.6	24:50:0000000:345407	174	4984	Раздел	Земли населенных пунктов	Внеуличный транспорт (код - 7.6), Железнодорожный транспорт (код - 7.1)	да	нет
2.7	24:50:0100282:13	315	469	Раздел	Земли населенных пунктов	Внеуличный транспорт (код - 7.6), Железнодорожный транспорт (код - 7.1)	да	нет
2.8	24:50:0100282:49	96	357	Раздел	Земли населенных пунктов	Внеуличный транспорт (код - 7.6), Железнодорожный транспорт (код - 7.1)	да	нет
2.9	24:50:0100282:11	861	798	Перераспределение	Земли населенных пунктов	Внеуличный транспорт (код - 7.6), Железнодорожный транспорт (код - 7.1)	да	нет
	63							
2.10	24:50:0100285:22	463	414	Перераспределение	Земли населенных пунктов	Внеуличный транспорт (код - 7.6), Железнодорожный транспорт (код - 7.1)	да	нет
	49							
2.11	24:50:0100285:29	664	609	Перераспределение	Земли населенных пунктов	Внеуличный транспорт (код - 7.6), Железнодорожный транспорт (код - 7.1)	да	нет
	55							
2.12	24:50:0000000:252571	437	430	Перераспределение	Земли населенных пунктов	Внеуличный транспорт (код - 7.6), Железнодорожный транспорт (код - 7.1)	да	нет
	7							
2.13	н/с	238	-	Образование	Земли населенных пунктов	Внеуличный транспорт (код - 7.6), Железнодорожный транспорт (код - 7.1)	да	нет

Условный номер образуемого участка	Кадастровый номер земельного участка/ условный номер земельного участка (образования)	Площадь образуемого/изменяемого земельного участка, части земельного участка, кв.м.	Площадь исходного земельного участка	Способ образования земельного участка	Категория земель	Вид разрешенного использования	Изыятие для государственных или муниципальных нужд	Участки под территории общего пользования
2.14	н/с	837	-	Образование	Земли населенных пунктов	Внеуличный транспорт (код -7.6), Железнодорожный транспорт (код - 7.1)	да	
2.15	н/с	1155	-	Образование	Земли населенных пунктов	Внеуличный транспорт (код -7.6), Железнодорожный транспорт (код - 7.1)	да	нет
2.16	н/с	730	-	Образование	Земли населенных пунктов	Внеуличный транспорт (код -7.6), Железнодорожный транспорт (код - 7.1)	да	нет
3.1	24:50:0000000:345415	9678	14836	Раздел	Земли населенных пунктов	Внеуличный транспорт (код -7.6), Железнодорожный транспорт (код - 7.1)	да	нет
3.2	24:50:0000000:396	611	7678	Раздел	Земли населенных пунктов	Внеуличный транспорт (код -7.6), Железнодорожный транспорт (код - 7.1)	да	
3.3	24:50:0000000:951	2362	27586	Раздел	Земли населенных пунктов	Внеуличный транспорт (код -7.6), Железнодорожный транспорт (код - 7.1)	да	нет
3.4	24:50:0200132:1693	527	2601	Раздел	Земли населенных пунктов	Внеуличный транспорт (код -7.6), Железнодорожный транспорт (код - 7.1)	да	нет
3.5	24:50:0200132:896	284	1003	Раздел	Земли населенных пунктов	Внеуличный транспорт (код -7.6), Железнодорожный транспорт (код - 7.1)	да	нет
3.6	24:50:0200163:22	189	1668	Раздел	Земли населенных пунктов	Внеуличный транспорт (код -7.6), Железнодорожный транспорт (код - 7.1)	да	нет

Условный номер образуемого участка	Кадастровый номер земельного участка/ условный номер земельного участка (образования)	Площадь образуемого/изменяемого земельного участка, части земельного участка, кв.м.	Площадь исходного земельного участка	Способ образования земельного участка	Категория земель	Вид разрешенного использования	Изыятие для государственных или муниципальных нужд	Участки под территории общего пользования
					пунктов	Железнодорожный транспорт (код - 7.1)		
3.7	24:50:0200170:198	2018	4237	Раздел	Земли населенных пунктов	Внеуличный транспорт (код -7.6), Железнодорожный транспорт (код - 7.1)	да	нет
3.8	24:50:0200171:1510	1470	3143	Раздел	Земли населенных пунктов	Внеуличный транспорт (код -7.6), Железнодорожный транспорт (код - 7.1)	да	нет
3.9	24:50:0200171:1535	94	242	Раздел	Земли населенных пунктов	Внеуличный транспорт (код -7.6), Железнодорожный транспорт (код - 7.1)	да	нет
3.10	24:50:0200163:42	135	4682	Раздел	Земли населенных пунктов	Внеуличный транспорт (код -7.6), Железнодорожный транспорт (код - 7.1)	да	нет
3.11	24:50:0200170:13	109	1438	Раздел	Земли населенных пунктов	Внеуличный транспорт (код -7.6), Железнодорожный транспорт (код - 7.1)	да	нет
3.13	н/с	9551	-	Образование	Земли населенных пунктов	Внеуличный транспорт (код -7.6), Железнодорожный транспорт (код - 7.1)	да	нет
3.15	24:50:0200171:20	4471	523641	Раздел	Категория не установлена	Внеуличный транспорт (код -7.6), Железнодорожный транспорт (код - 7.1)	нет	нет
4.1	24:50:0000000:252290	7189	124664	Раздел	Земли населенных пунктов	Внеуличный транспорт (код -7.6), Железнодорожный транспорт (код - 7.1)	да	нет

Условный номер образуемого участка	Кадастровый номер земельного участка/ условный номер земельного участка (образования)	Площадь образуемого/изменемого земельного участка, части земельного участка, кв.м.	Площадь исходного земельного участка	Способ образования земельного участка	Категория земель	Вид разрешенного использования	Изъятие для государственных или муниципальных нужд	Участки под территории общего пользования
						транспорт (код - 7.1)		
4.2	24:50:0300254:15	5920	32219	Раздел	Земли населенных пунктов	Внеуличный транспорт (код -7.6), Железнодорожный транспорт (код - 7.1)	да	нет
4.3	н/с	6	-	Образование	Земли населенных пунктов	Внеуличный транспорт (код -7.6), Железнодорожный транспорт (код - 7.1)	да	нет
4.4	н/с	6	-	Образование	Земли населенных пунктов	Внеуличный транспорт (код -7.6), Железнодорожный транспорт (код - 7.1)	да	нет
4.5	н/с	462	-	Образование	Земли населенных пунктов	Внеуличный транспорт (код -7.6), Железнодорожный транспорт (код - 7.1)	да	нет
5.1	24:50:0000000:156735	265	2381	Раздел	Земли населенных пунктов	Внеуличный транспорт (код -7.6), Железнодорожный транспорт (код - 7.1)	да	нет
5.2	24:50:0000000:252290	8890	124664	Раздел	Земли населенных пунктов	Внеуличный транспорт (код -7.6), Железнодорожный транспорт (код - 7.1)	да	нет
5.3	24:50:0000000:306	160	3392	Раздел	Земли населенных пунктов	Внеуличный транспорт (код -7.6), Железнодорожный транспорт (код - 7.1)	да	нет
5.4	24:50:0000000:649	1427	19709	Раздел	Земли населенных пунктов	Внеуличный транспорт (код -7.6), Железнодорожный транспорт (код - 7.1)	да	нет

Условный номер образуемого участка	Кадастровый номер земельного участка/ условный номер земельного участка (образования)	Площадь образуемого/изменного земельного участка, части земельного участка, кв.м.	Площадь исходного земельного участка	Способ образования земельного участка	Категория земель	Вид разрешенного использования	Изыятие для государственных или муниципальных нужд	Участки под территории общего пользования
5.5	24:50:0300260:127	181	2701	Раздел	Земли населенных пунктов	Внеуличный транспорт (код - 7.6), Железнодорожный транспорт (код - 7.1)	да	нет
5.6	24:50:0300260:32	611	4323	Раздел	Земли населенных пунктов	Внеуличный транспорт (код - 7.6), Железнодорожный транспорт (код - 7.1)	да	нет
5.7	24:50:0300260:944	446	1447	Раздел	Земли населенных пунктов	Внеуличный транспорт (код - 7.6), Железнодорожный транспорт (код - 7.1)	да	нет
5.8	24:50:0300273:66	844	5106	Раздел	Земли населенных пунктов	Внеуличный транспорт (код - 7.6), Железнодорожный транспорт (код - 7.1)	да	нет
5.9	н/с	619	-	Образование	Земли населенных пунктов	Внеуличный транспорт (код - 7.6), Железнодорожный транспорт (код - 7.1)	да	нет
5.10	н/с	98	-	Образование	Земли населенных пунктов	Внеуличный транспорт (код - 7.6), Железнодорожный транспорт (код - 7.1)	да	нет
5.11	н/с	2	-	Образование	Земли населенных пунктов	Внеуличный транспорт (код - 7.6), Железнодорожный транспорт (код - 7.1)	да	нет
5.12	н/с	54	-	Образование	Земли населенных пунктов	Внеуличный транспорт (код - 7.6), Железнодорожный транспорт (код - 7.1)	да	нет
5.13	н/с	170	-	Образование	Земли населенных пунктов	Внеуличный транспорт (код - 7.6), Железнодорожный транспорт (код - 7.1)	да	нет

Условный номер образуемого участка	Кадастровый номер земельного участка/ условный номер земельного участка (образования)	Площадь образуемого/изменемого земельного участка, части земельного участка, кв.м.	Площадь исходного земельного участка	Способ образования земельного участка	Категория земель	Вид разрешенного использования	Изыятие для государственных или муниципальных нужд	Участки под территории общего пользования		
5.14	24:50:0300260:442	11	198	Раздел	Земли населенных пунктов	Внеуличный транспорт (код - 7.6), Железнодорожный транспорт (код - 7.1)	да	нет		
6.1	24:50:0000000:1477	29265	14673	Раздел	Земли населенных пунктов	Внеуличный транспорт (код - 7.6), Железнодорожный транспорт (код - 7.1)	да	нет		
6.2	24:50:0400416:136	470	30975	Раздел	Земли населенных пунктов	Внеуличный транспорт (код - 7.6), Железнодорожный транспорт (код - 7.1)	да	нет		
6.3	24:50:0400416:134	285	18779	Раздел	Земли населенных пунктов	Внеуличный транспорт (код - 7.6), Железнодорожный транспорт (код - 7.1)	да	нет		
2 этап образования земельных участков										
1.11	1.1	153256	11615	Объединение	Земли населенных пунктов	Внеуличный транспорт (код - 7.6), Железнодорожный транспорт (код - 7.1)	да	нет		
			842						Земли населенных пунктов	
			2343							Земли населенных пунктов
			254							

Условный номер образуемого участка	Кадастровый номер земельного участка/ условный номер земельного участка (образования)	Площадь образуемого/изменяемого земельного участка, части земельного участка, кв.м.	Площадь исходного земельного участка	Способ образования земельного участка	Категория земель	Вид разрешенного использования	Изъятие для государственных или муниципальных нужд	Участки под территории общего пользования
	1.5		26391		Земли населенных пунктов			
	1.6		93390		Земли населенных пунктов			
	1.7		326		Земли населенных пунктов			
	1.8		831		Земли населенных пунктов			
	1.9		258		Земли населенных пунктов			
	1.10		709		Земли населенных пунктов			
	24:50:0100219:1929		20		Земли населенных пунктов			
	24:50:0100219:1958		20		Земли населенных пунктов			
	24:50:0100219:1962		20		Земли населенных пунктов			
	24:50:0100219:1964		20		Земли населенных пунктов			

Условный номер образуемого участка	Кадастровый номер земельного участка/ условный номер земельного участка (образовании)	Площадь образуемого/изменяемого земельного участка, части земельного участка, кв.м.	Площадь исходного земельного участка	Способ образования земельного участка	Категория земель	Вид разрешенного использования	Изъятие для государственных или муниципальных нужд	Участки под территории общего пользования
	24:50:0100219:1994		20		Земли населенных пунктов			
	24:50:0100219:1997		20		Земли населенных пунктов			
	24:50:0100219:1993		20		Земли населенных пунктов			
	24:50:0100219:1992		20		Земли населенных пунктов			
	24:50:0100219:1995		20		Земли населенных пунктов			
	24:50:0100219:1933		20		Земли населенных пунктов			
	24:50:0100219:1932		20		Земли населенных пунктов			
	24:50:0100219:1930		20		Земли населенных пунктов			
	24:50:0100219:1951		20		Земли населенных пунктов			

Условный номер образуемого участка	Кадастровый номер земельного участка/ условный номер земельного участка (образования)	Площадь образуемого/изменного земельного участка, части земельного участка, кв.м.	Площадь исходного земельного участка	Способ образования земельного участка	Категория земель	Вид разрешенного использования	Изъятие для государственных или муниципальных нужд	Участки под территории общего пользования
	24:50:0100219:2001		20		Земли населенных пунктов			
	24:50:0100219:1931		21		Земли населенных пунктов			
	24:50:0100219:1982		21		Земли населенных пунктов			
	24:50:0100219:1976		21		Земли населенных пунктов			
	24:50:0100219:1984		21		Земли населенных пунктов			
	24:50:0100219:1996		21		Земли населенных пунктов			
	24:50:0100219:1989		21		Земли населенных пунктов			
	24:50:0100219:1983		21		Земли населенных пунктов			

Условный номер образуемого участка	Кадастровый номер земельного участка/ условный номер земельного участка (образования)	Площадь образуемого/изменяемого земельного участка, части земельного участка, кв.м.	Площадь исходного земельного участка	Способ образования земельного участка	Категория земель	Вид разрешенного использования	Изъятие для государственных или муниципальных нужд	Участки под территории общего пользования
	24:50:0100219:1975		21		Земли населенных пунктов			
	24:50:0100219:1985		21		Земли населенных пунктов			
	24:50:0100219:978		130		Земли населенных пунктов			
	24:50:0100219:586		297		Земли населенных пунктов			
	24:50:0100219:982		680		Земли населенных пунктов			
	24:50:0100219:979		685		Земли населенных пунктов			
	24:50:0100219:987		2242		Земли населенных пунктов			
	24:50:0100219:587		542					

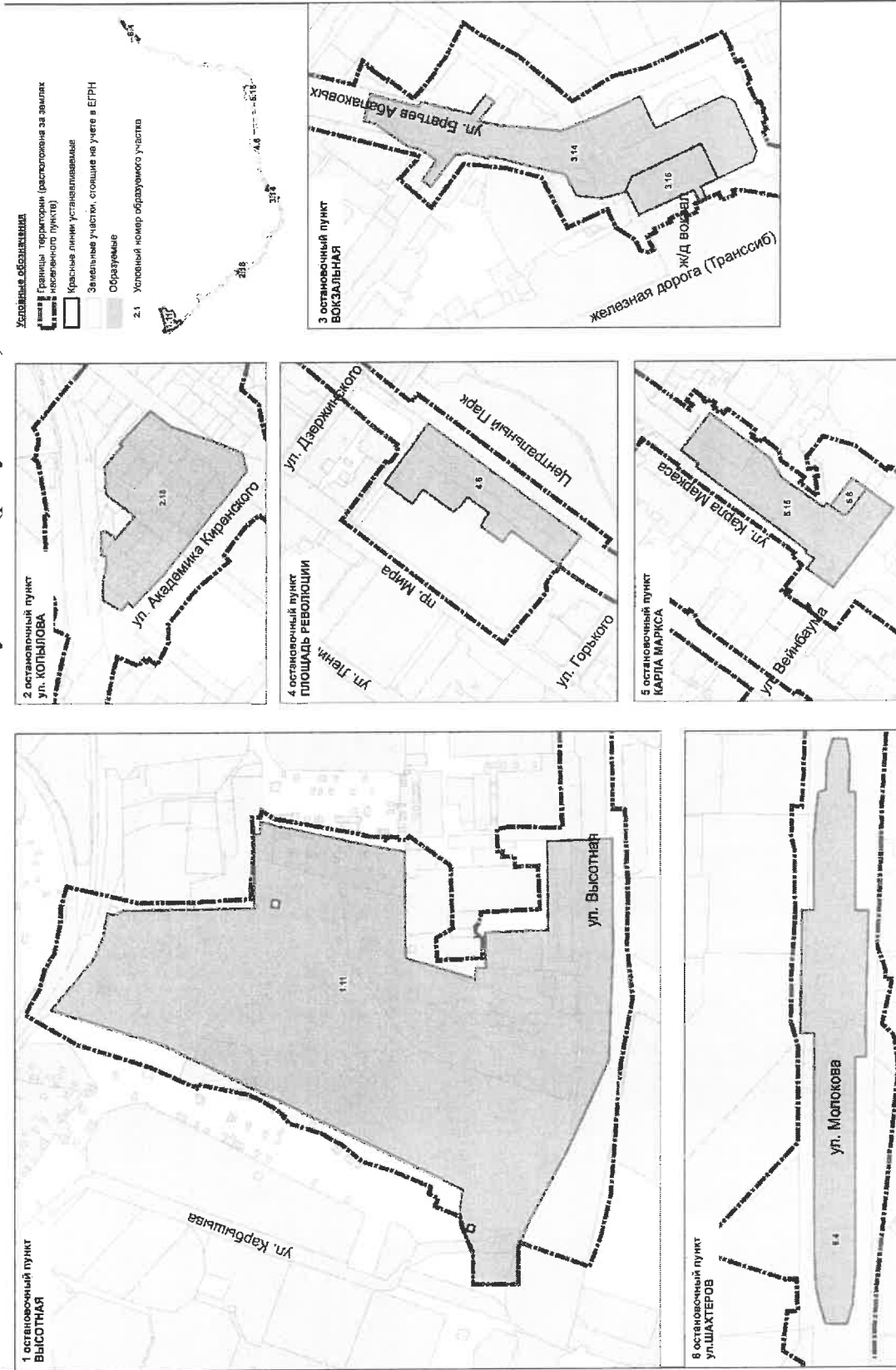
Условный номер образуемого участка	Кадастровый номер земельного участка/ условный номер земельного участка (образования)	Площадь образуемого/изменяемого земельного участка, части земельного участка, кв.м.	Площадь исходного земельного участка	Способ образования земельного участка	Категория земель	Вид разрешенного использования	Изыятие для государственных или муниципальных нужд	Участки под территории общего пользования
	24:50:0100219:924		6248		Земли населенных пунктов			
	24:50:0100219:460		1819					
	24:50:0100219:75		571					
	24:50:0100219:115		2614					
2.17	2.1 н/с	2445	2431 14	Перераспределение	Земли населенных пунктов	Внеуличный транспорт (код -7.6), Железнодорожный транспорт (код - 7.1)	да	нет
3.12	3.1 н/с	10754	9678 1075	Перераспределение	Земли населенных пунктов	Внеуличный транспорт (код -7.6), Железнодорожный транспорт (код - 7.1)	да	нет
4.6	4.1	18429	7189	Объединение	Земли населенных пунктов	Внеуличный транспорт (код -7.6), Железнодорожный транспорт (код - 7.1)	да	нет
	4.2		5920					
	4.3		6					
	4.4		6					
	4.5		462					
24:50:0300254:132	4846							
5.15	5.1	14988	265	Объединение	Земли населенных пунктов	Внеуличный транспорт (код -7.6), Железнодорожный транспорт (код - 7.1)	да	нет
	5.2		8890					
	5.3		160					
	5.4		1427					

Условный номер образуемого участка	Кадастровый номер земельного участка/ условный номер земельного участка (образования)	Площадь образуемого/изменяемого земельного участка, части земельного участка, кв.м.	Площадь исходного земельного участка	Способ образования земельного участка	Категория земель	Вид разрешенного использования	Изъятие для государственных или муниципальных нужд	Участки под территории общего пользования
6.4	5.5	33613	181	Объединение	Земли населенных пунктов	Внеуличный транспорт (код -7.6), Железнодорожный транспорт (код - 7.1)	да	нет
	5.6		611					
	5.7		446					
	5.9		619					
	5.10		98					
	5.11		2					
	5.12		54					
	5.13		170					
	5.14		11					
	24:50:0300274:133		2054					
	6.1		32858					
	6.2		470					
	6.3		285					
	3 этап образования земельных участков							
2.18	2.2	21090	1122	Объединение	Земли населенных пунктов	Внеуличный транспорт (код -7.6), Железнодорожный транспорт (код - 7.1)	да	нет
	2.3		2248					
	2.4		238					
	2.5		99					
	2.6		174					
	2.7		315					
	2.8		96					
	2.9		861					
	2.10		463					
	2.11		664					











Условный номер образуемого участка	Кадастровый номер земельного участка/ условный номер земельного участка (образования)	Площадь образуемого/изменяемого земельного участка, части земельного участка, кв.м.	Площадь исходного земельного участка	Способ образования земельного участка	Категория земель	Вид разрешенного использования	Изъятие для государственных или муниципальных нужд	Участки под территории общего пользования
	2.12	26179	437					
	2.13		238					
	2.14		837					
	2.15		1155					
	2.16		730					
	2.17		2445					
	24:50:0000000:156525		600					
	24:50:0100282:16		791					
	24:50:0100282:22		462					
	24:50:0100282:42		454					
	24:50:0100282:43		398					
	24:50:0100282:5		309					
	24:50:0100285:11		600					
	24:50:0100285:14		677					
	24:50:0100285:2		327					
	24:50:0100285:20		315					
	24:50:0100285:24		305					
24:50:0100285:3	577							
24:50:0100285:31	613							
24:50:0100285:6	857							
24:50:0100285:7	416							
24:50:0100285:78	631							
24:50:0100285:79	277							
24:50:0100285:81	359							
24:50:0100282:48	3							
3.14	3.2	26179	611	Объединение	Земли населенных пунктов	Внеуличный транспорт (код -7.6), Железнодорожный транспорт (код -7.1)	да	нет
	3.3		2362					
	3.4		527					
	3.5		284					
	3.6		189					

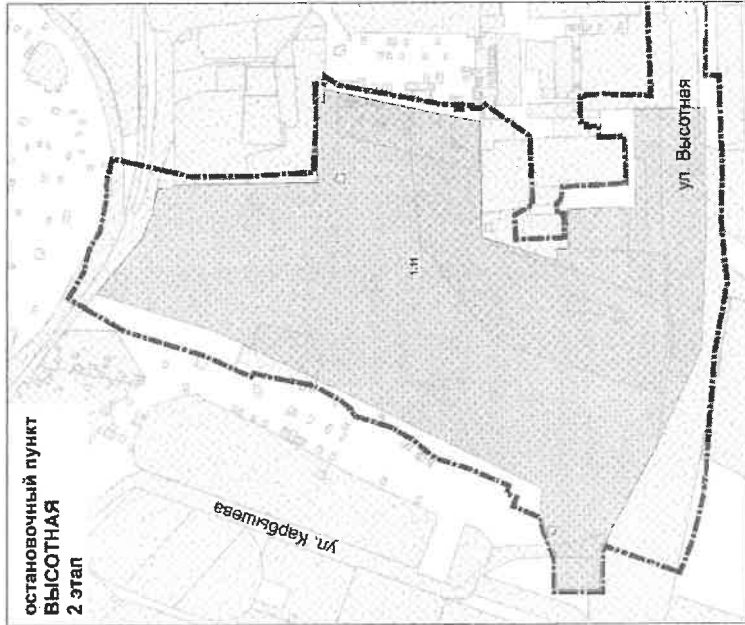
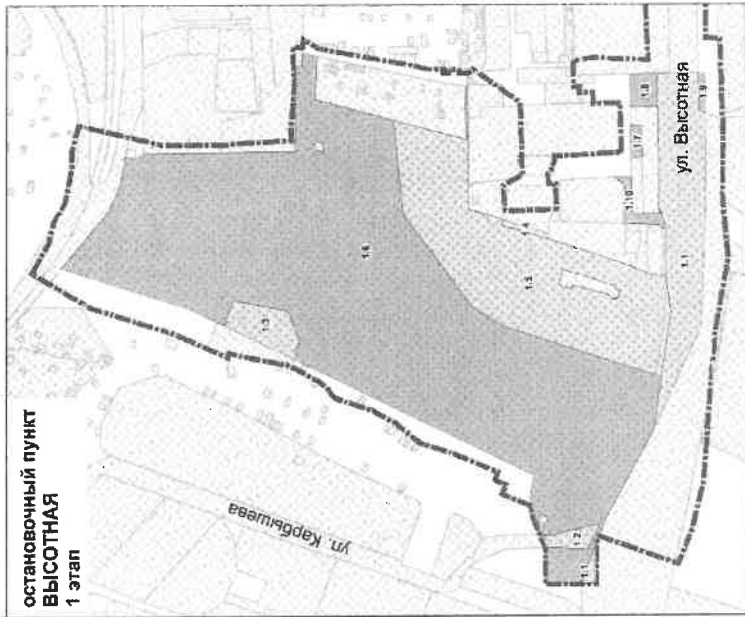
Условный номер образуемого участка	Кадастровый номер земельного участка/ условный номер земельного участка (образования)	Площадь образуемого/изменемого земельного участка, части земельного участка, кв.м.	Площадь исходного земельного участка	Способ образования земельного участка	Категория земель	Вид разрешенного использования	Изъятие для государственных или муниципальных нужд	Участки под территории общего пользования
	3.8		1470					
	3.9		94					
	3.10		135					
	3.11		109					
	3.12		10754					
	3.13		9551					
	24:50:0200171:658		28					
	24:50:0200170:38		65					

Этапы освоения земельных участков (рисунок 1-5)



Условные обозначения

-  Границы территории (расположена за комплексом населенного пункта)
-  Коэффициенты установившиеся
-  Земельные участки, стоящие на учете в ЕГРН
-  Способы образования земельных участков
-  Образование
-  Перераспределение
-  Раздел
-  Объединение
-  Участки, предназначенные для изъятия
-  2.1 Условный номер образуемого участка



остановочный пункт
ВОКЗАЛЬНАЯ
1 этап



остановочный пункт
ВОКЗАЛЬНАЯ
2 этап



остановочный пункт
ВОКЗАЛЬНАЯ
3 этап




Условные обозначения

- Границы территории (расположена за вышележащим участком)
- Красные линии устанавливаются
- Земельные участки, стоящие на учете в ЕГРН
- Участки, предназначенные для изъятия


Способы образования земельных участков

- Образование
- Перераспределение
- Раздел
- Объединение
- 2.1 Условный номер образуемого участка

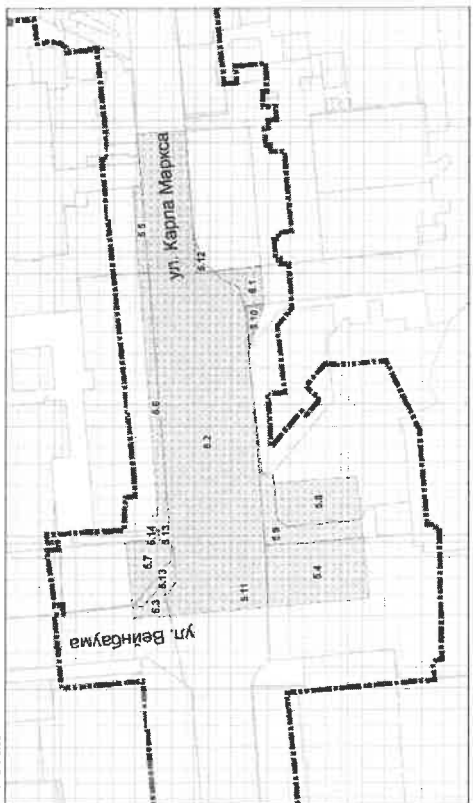
остановочный пункт
ПЛОЩАДЬ РЕВОЛЮЦИИ
1 этап



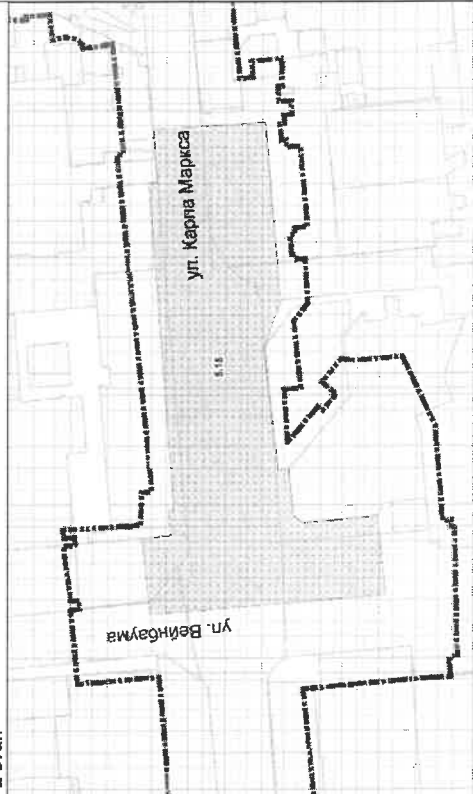
остановочный пункт
ПЛОЩАДЬ РЕВОЛЮЦИИ
2 этап



остановочный пункт
КАРЛА МАРКСА
1 этап



остановочный пункт
КАРЛА МАРКСА
2 этап



Условные обозначения

- Границы территории (расположена за землей населенного пункта)
- Красные линии устанавливаемые
- Земельные участки, спланированные на чертеже в ЕГРН
- Участки, предназначенные для изъятия

Способы образования земельных участков

- Образование
- Перераспределение
- Раздел
- Объединение

2.1. Условный номер образуемого участка

1.2.1. Перечень координат характерных точек
границ образуемых земельных участков

Координаты характерных точек установлены в соответствии с системой координат, используемой для ведения Единого государственного реестра недвижимости.

Система координат – МСК 167

1 этап образования земельных участков

Условный номер земельного участка	Номер точки	Координата X	Координата Y	Условный номер земельного участка	Номер точки	Координата X	Координата Y
1.1	1	633551.44	93136.87		6	633962.99	93305.72
	2	633548.83	93130.53		7	633960.56	93299.85
	3	633566.13	93114.87		8	633974.48	93272.80
	4	633611.13	93073.42		9	633976.98	93271.34
	5	633705.80	92994.06		10	633983.38	93270.53
	6	633810.46	92960.86		1	633990.86	93265.18
	7	633767.18	92989.84		1.4	1	633755.89
	8	633715.22	93024.64	2		633736.85	93164.55
	9	633691.93	93051.73	3		633741.18	93161.29
	10	633657.34	93083.14	4		633758.50	93197.69
	11	633646.27	93102.15	5		633759.48	93198.71
	12	633575.20	93167.97	6		633761.27	93202.56
	13	633574.91	93168.57	1		633755.89	93205.57
	14	633551.49	93190.49	1.5	1	633752.41	93254.54
	15	633543.14	93181.75		2	633770.62	93237.47
	16	633524.39	93162.16		3	633755.89	93205.57
	17	633551.44	93136.87		4	633761.27	93202.56
	18	633928.33	92928.33		5	633759.48	93198.71
	19	633958.06	92901.39		6	633758.50	93197.69
	20	633967.83	92912.17		7	633741.18	93161.29
	21	633965.23	92914.53		8	633740.41	93159.68
1	633928.33	92928.33	9		633733.61	93145.58	
1.2	1	633959.61	92974.18		10	633728.17	93133.16
	2	633950.71	92964.42		11	633705.60	93080.22
	3	633912.62	92938.24	12	633706.50	93078.45	
	4	633938.78	92930.14	13	633701.66	93067.30	
	5	633964.50	92961.21	14	633699.31	93061.88	
	6	633965.40	92962.13	15	633693.95	93054.51	
	1	633959.61	92974.18	16	633691.93	93051.73	
1.3	1	633990.86	93265.18	17	633715.22	93024.64	
	2	634014.04	93344.35	18	633767.18	92989.84	
	3	634013.80	93344.44	19	633769.62	92995.41	
	4	634010.76	93337.37	20	633832.86	93136.77	
	5	633987.81	93347.08	21	633839.07	93171.85	

Условный номер земельного участка	Номер точки	Координата X	Координата Y
	22	633825.92	93234.79
	23	633816.71	93281.20
	24	633755.00	93349.86
	25	633741.90	93323.82
	26	633724.34	93289.22
	27	633722.08	93284.75
	28	633684.05	93320.30
	29	633682.60	93318.66
	30	633705.28	93297.77
	31	633721.45	93282.88
	32	633752.41	93254.54
	33	633744.67	93087.57
	34	633741.78	93081.20
	35	633742.61	93080.82
	36	633741.29	93077.96
	37	633743.14	93077.10
	38	633741.22	93072.94
	39	633739.37	93073.79
	40	633738.45	93071.80
	41	633733.70	93074.01
	42	633734.22	93074.85
	43	633731.80	93075.97
	44	633733.64	93079.98
	45	633731.32	93081.07
	46	633753.02	93129.85
	47	633767.50	93123.02
	48	633764.41	93116.03
	49	633763.72	93116.36
	50	633761.29	93111.39
	51	633758.21	93112.85
	52	633755.62	93106.83
	53	633754.66	93107.24
	54	633745.55	93087.19
	1	633744.67	93087.57
1.6	1	633840.17	93398.96
	2	633834.40	93405.34
	3	633824.04	93414.81
	4	633779.09	93455.86
	5	633774.33	93450.23
	6	633764.21	93459.01
	7	633757.51	93446.33
	8	633785.50	93423.06
	9	633789.94	93419.37

Условный номер земельного участка	Номер точки	Координата X	Координата Y
	10	633755.00	93349.86
	11	633816.71	93281.20
	12	633825.92	93234.79
	13	633839.07	93171.85
	14	633832.86	93136.77
	15	633769.62	92995.41
	16	633767.18	92989.84
	17	633810.46	92960.86
	18	633903.07	92937.78
	19	633928.32	92928.34
	20	633928.33	92928.33
	21	633965.23	92914.53
	22	633967.83	92912.17
	23	633991.24	92938.02
	24	633991.19	92938.08
	25	633991.31	92938.21
	26	633965.78	92961.34
	27	633965.40	92962.13
	28	633964.50	92961.21
	29	633938.78	92930.14
	30	633912.62	92938.24
	31	633950.71	92964.42
	32	633959.61	92974.18
	33	633954.31	92985.18
	34	633951.34	92990.58
	35	633947.83	92995.64
	36	633943.79	93000.29
	37	633939.28	93004.49
	38	633934.36	93008.19
	39	633920.52	93017.48
	40	633986.87	93251.49
	41	633988.02	93255.48
	42	633990.86	93265.18
	43	633983.38	93270.53
	44	633976.98	93271.34
	45	633974.48	93272.80
	46	633960.56	93299.85
	47	633962.99	93305.72
	48	633987.81	93347.08
	49	634010.76	93337.37
	50	634013.80	93344.44
	51	634014.04	93344.35
	52	634022.79	93374.23

Условный номер земельного участка	Номер точки	Координата X	Координата Y
	53	634075.49	93491.53
	54	634003.12	93494.56
	55	633977.23	93503.18
	56	633968.01	93508.97
	57	633958.66	93514.84
	58	633953.81	93517.88
	59	633953.49	93517.38
	60	633948.73	93510.06
	61	633939.27	93506.63
	62	633889.57	93452.78
	63	633884.68	93447.49
	64	633840.17	93398.96
	65	633944.05	92986.61
	66	633951.08	92984.25
	67	633948.67	92977.08
	68	633941.64	92979.45
	69	633944.05	92986.61
	70	633822.89	93379.74
	71	633815.77	93384.39
	72	633820.43	93391.52
	73	633827.55	93386.87
	1	633822.89	93379.74
1.7	1	633599.02	93167.49
	2	633621.45	93146.43
	3	633628.15	93153.62
	4	633629.38	93153.75
	5	633606.23	93175.08
	1	633599.02	93167.49
1.8	1	633592.59	93187.58
	2	633569.57	93209.42
	3	633551.49	93190.49
	4	633574.91	93168.57
	5	633585.47	93179.92
	1	633592.59	93187.58
1.9	1	633548.83	93130.53
	2	633551.44	93136.87
	3	633524.39	93162.16
	4	633519.52	93157.05
	1	633548.83	93130.53
1.10	1	633680.81	93116.22
	2	633667.15	93128.76
	3	633666.69	93128.32
	4	633652.49	93141.41

Условный номер земельного участка	Номер точки	Координата X	Координата Y
	5	633653.62	93153.25
	6	633642.47	93141.32
	7	633665.75	93119.24
	8	633666.89	93117.46
	9	633666.85	93114.79
	10	633665.11	93112.98
	11	633661.89	93109.33
	12	633658.20	93105.38
	13	633656.73	93104.45
	14	633650.79	93097.72
	15	633646.27	93102.15
	16	633657.34	93083.14
	17	633658.23	93084.11
	18	633659.73	93085.77
	19	633659.03	93089.85
	20	633679.59	93114.75
	1	633680.81	93116.22
2.1	1	631974.10	94421.16
	2	631959.71	94443.03
	3	631962.25	94482.61
	4	631962.40	94485.82
	5	631962.64	94504.80
	6	631962.70	94509.55
	7	631964.58	94548.03
	8	631959.90	94547.71
	9	631957.69	94518.70
	10	631936.93	94468.28
	11	631935.54	94443.72
	12	631927.23	94432.40
	13	631937.09	94418.74
	14	631974.30	94416.73
	1	631974.10	94421.16
2.2	1	632149.40	94448.96
	2	632143.38	94452.07
	3	632143.18	94445.26
	4	632140.92	94444.54
	5	632141.15	94442.87
	6	632141.50	94442.88
	7	632141.40	94441.28
	8	632141.06	94435.82
	9	632139.83	94435.88
	10	632139.27	94413.48
	11	632128.14	94414.46

Условный номер земельного участка	Номер точки	Координата X	Координата Y	
	12	632124.63	94414.79	
	13	632057.94	94417.29	
	14	632057.44	94412.25	
	15	632089.78	94410.51	
	16	632140.05	94412.10	
	17	632140.20	94419.65	
	18	632151.93	94419.04	
	19	632157.13	94442.08	
	20	632149.40	94448.96	
	21	631926.92	94441.02	
	22	631925.05	94435.42	
	23	631927.07	94432.62	
	24	631932.85	94440.80	
	25	631926.92	94441.02	
	26	632037.83	94420.10	
	27	632036.19	94418.30	
	28	632006.52	94419.84	
	29	631994.22	94420.64	
	30	631994.20	94420.64	
	31	631974.10	94421.16	
	32	631974.30	94416.73	
	33	632038.51	94413.28	
	2.3	1	632037.83	94420.10
		1	632046.29	94531.41
		2	632040.92	94458.11
		3	632040.20	94449.00
		4	632039.38	94438.91
		5	632037.83	94420.10
		6	632038.51	94413.28
		7	632057.43	94412.25
		8	632057.93	94417.28
		9	632061.31	94480.32
		10	632061.33	94480.67
11		632062.28	94498.44	
12		632064.34	94521.97	
13		632063.13	94522.94	
14	632046.85	94539.00		
2.4	1	632046.29	94531.41	
	1	632099.93	94478.75	
	2	632099.94	94479.49	
	3	632117.35	94478.78	
	4	632119.66	94478.55	
5	632099.76	94496.80		

Условный номер земельного участка	Номер точки	Координата X	Координата Y
	6	632096.90	94493.70
	7	632095.99	94492.57
	8	632094.64	94481.84
	9	632097.62	94478.87
	1	632099.93	94478.75
	2.5	1	631926.92
2		631932.85	94440.80
3		631934.38	94442.60
4		631935.21	94449.82
5		631935.57	94463.26
6		631935.88	94465.75
7		631932.13	94456.63
1		631926.92	94441.02
2.6	1	631966.25	94547.86
	2	631974.08	94547.08
	3	631983.40	94546.89
	4	632003.07	94547.34
	5	632003.08	94544.82
	6	632003.08	94544.29
	7	632003.21	94544.29
	8	632003.36	94544.27
	9	632003.50	94544.26
	10	632003.65	94544.23
	11	632003.80	94544.21
	12	632003.83	94544.77
	13	632004.00	94549.04
	14	631964.58	94548.03
	15	631962.99	94515.42
	16	631964.80	94515.52
	17	631965.27	94527.69
	18	631965.41	94540.94
	19	631965.92	94541.52
	20	631966.25	94547.86
	21	631963.95	94486.28
	22	631962.66	94486.35
	23	631963.11	94493.81
	24	631962.51	94494.40
	25	631962.41	94485.82
	26	631963.93	94485.85
	27	631963.95	94486.28
	28	631935.21	94449.82
	29	631934.38	94442.60
	30	631935.54	94443.72

Условный номер земельного участка	Номер точки	Координата X	Координата Y	
	31	631936.84	94468.09	
	32	631935.88	94465.75	
	33	631935.57	94463.26	
	34	631935.21	94449.82	
	35	632042.13	94543.64	
	36	632041.53	94533.81	
	37	632041.71	94533.73	
	38	632042.10	94533.54	
	39	632042.48	94533.35	
	40	632042.86	94533.18	
	41	632043.25	94532.99	
	42	632043.63	94532.80	
	43	632044.00	94532.61	
	44	632044.39	94532.43	
	45	632044.76	94532.24	
	46	632045.13	94532.03	
	47	632045.53	94531.85	
	48	632045.89	94531.64	
	49	632046.27	94531.42	
	50	632046.29	94531.41	
	51	632046.85	94539.00	
	1	632042.13	94543.64	
	2.7	1	632129.97	94463.76
		2	632125.81	94466.35
		3	632117.11	94474.50
		4	632120.34	94477.93
5		632119.66	94478.55	
6		632117.35	94478.78	
7		632104.53	94479.30	
8		632104.46	94478.54	
9		632102.90	94462.56	
10		632130.91	94462.02	
2.8	1	632129.97	94463.76	
	2	632130.91	94462.02	
	3	632128.88	94461.93	
	4	632128.53	94453.64	
	5	632141.05	94453.47	
	6	632149.07	94449.26	
	7	632139.36	94457.89	
2.9	1	632129.97	94463.76	
	1	632062.52	94470.34	
	2	632061.94	94459.96	

Условный номер земельного участка	Номер точки	Координата X	Координата Y
	3	632085.07	94458.12
	4	632099.89	94457.97
	5	632101.35	94457.95
	6	632102.10	94458.30
	7	632102.90	94462.56
	8	632104.46	94478.54
	9	632099.93	94478.75
	10	632062.82	94480.58
	11	632062.81	94480.22
	1	632062.52	94470.34
	2.10	1	632002.87
2		631986.24	94504.26
3		631985.34	94504.35
4		631985.92	94511.26
5		631985.35	94511.28
6		631984.71	94500.73
7		631985.03	94500.68
8		631984.66	94495.84
9		631987.88	94495.54
10		631987.47	94488.68
11		631986.33	94486.18
12		631970.20	94485.94
13		631963.95	94486.28
14		631963.93	94485.85
15		631962.41	94485.82
16		631962.25	94482.61
17		631989.21	94482.80
18		631989.22	94478.54
19		631998.64	94478.59
20		631998.66	94482.91
21		632002.08	94482.89
22		632002.35	94489.72
23		632002.54	94490.87
24		632002.70	94496.83
2.11	1	632002.87	94503.04
	1	632006.53	94430.74
	2	632006.52	94419.84
	3	632036.19	94418.30
	4	632037.83	94420.10
	5	632039.38	94438.91
	6	632036.74	94439.04
7	632007.08	94440.74	
	1	632006.53	94430.74

Условный номер земельного участка	Номер точки	Координата X	Координата Y
2.12	1	632102.90	94462.56
	2	632102.10	94458.30
	3	632101.35	94457.95
	4	632100.08	94445.68
	5	632099.14	94436.76
	6	632109.23	94436.64
	7	632109.66	94447.28
	8	632115.67	94446.97
	9	632116.20	94454.02
	10	632140.67	94453.25
	11	632141.00	94453.23
	12	632143.38	94452.07
	13	632149.40	94448.96
	14	632149.07	94449.26
	15	632141.05	94453.47
	16	632128.53	94453.64
	17	632128.88	94461.93
	18	632130.91	94462.02
2.13	1	632102.90	94462.56
	1	632002.08	94482.89
	2	631998.66	94482.91
	3	631998.64	94478.59
	4	631989.22	94478.54
	5	631993.05	94471.80
	6	631992.55	94461.36
	7	631991.36	94451.83
	8	631991.29	94448.14
	9	631989.53	94445.70
	10	631989.24	94441.69
	11	631994.22	94441.47
	12	631994.83	94448.14
	13	632005.45	94446.94
	14	632005.98	94451.05
	15	631995.29	94452.58
	16	631996.84	94462.97
	17	631998.08	94473.72
1	632002.08	94482.89	
2.14	1	631985.92	94511.26
	2	631986.29	94511.78
	3	631987.47	94524.70
	4	632002.97	94523.90
	5	632003.80	94544.21
	6	632003.65	94544.23

Условный номер земельного участка	Номер точки	Координата X	Координата Y	
	7	632003.50	94544.26	
	8	632003.36	94544.27	
	9	632003.21	94544.29	
	10	632003.08	94544.29	
	11	632003.07	94547.34	
	12	631983.40	94546.89	
	13	631974.08	94547.08	
	14	631966.25	94547.86	
	15	631965.92	94541.52	
	16	631965.41	94540.94	
	17	631965.27	94527.69	
	18	631987.00	94524.01	
	1	631985.92	94511.26	
	2.15	1	632036.74	94439.04
		2	632039.38	94438.91
		3	632040.20	94449.00
		4	632040.92	94458.11
		5	632046.29	94531.41
6		632046.27	94531.42	
7		632045.89	94531.64	
8		632045.53	94531.85	
9		632045.13	94532.03	
10		632044.76	94532.24	
11		632044.39	94532.43	
12		632044.00	94532.61	
13		632043.63	94532.80	
14		632043.25	94532.99	
15		632042.86	94533.18	
16		632042.48	94533.35	
17		632042.10	94533.54	
18		632041.71	94533.73	
19		632041.53	94533.81	
20		632040.79	94521.77	
21		632039.55	94521.75	
22		632038.45	94501.12	
23		632003.41	94502.77	
24		632006.30	94507.12	
25		632007.80	94523.62	
26		632007.76	94523.64	
27		632006.29	94507.15	
28		632002.87	94503.04	
29		632002.70	94496.83	
30		632002.54	94490.87	

Условный номер земельного участка	Номер точки	Координата X	Координата Y
	31	632002.35	94489.72
	32	632002.08	94482.89
	33	632011.00	94482.16
	34	632027.72	94481.20
	35	632033.13	94480.92
	36	632038.46	94480.58
	37	632038.26	94477.45
	38	632038.04	94474.38
	39	632037.50	94464.54
	40	632037.30	94460.23
	41	632037.21	94458.13
	42	632035.27	94458.19
	43	632035.27	94457.86
	44	632037.43	94457.64
	45	632037.25	94455.14
	1	632036.74	94439.04
2.16	1	632087.81	94416.30
	2	632089.04	94437.76
	3	632061.03	94439.66
	4	632061.94	94459.96
	5	632062.52	94470.34
	6	632062.81	94480.22
	7	632061.43	94480.29
	8	632061.31	94480.32
	9	632057.94	94417.29
		1	632087.81
3.1	1	631349.11	96543.01
	2	631338.46	96522.62
	3	631322.40	96491.99
	4	631321.39	96488.25
	5	631327.48	96487.85
	6	631322.83	96480.14
	7	631312.05	96462.90
	8	631310.42	96459.24
	9	631304.37	96451.94
	10	631307.50	96448.43
	11	631310.07	96445.54
	12	631298.52	96437.14
	13	631290.38	96433.09
	14	631267.88	96402.81
	15	631265.22	96401.54
	16	631281.86	96354.03
	17	631315.06	96388.95

Условный номер земельного участка	Номер точки	Координата X	Координата Y	
	18	631344.27	96445.14	
	19	631346.84	96443.43	
	20	631355.67	96459.94	
	21	631351.43	96460.47	
	22	631351.42	96460.47	
	23	631363.86	96484.52	
	24	631368.83	96484.18	
	25	631387.15	96518.56	
	26	631391.98	96528.16	
	27	631400.17	96543.81	
	28	631402.74	96565.58	
	29	631408.84	96577.21	
	30	631381.43	96592.51	
	31	631355.78	96542.73	
		1	631349.11	96543.01
	3.2	1	631382.11	96483.10
		2	631363.86	96484.52
3		631351.43	96460.47	
4		631355.68	96459.98	
5		631357.01	96464.37	
6		631360.46	96467.29	
7		631364.32	96469.45	
8		631367.40	96474.34	
9		631414.53	96470.36	
10		631415.38	96479.53	
	1	631382.11	96483.10	
3.3	1	631272.07	96301.05	
	2	631286.32	96310.46	
	3	631279.95	96326.27	
	4	631280.03	96329.25	
	5	631282.87	96334.40	
	6	631282.87	96337.37	
	7	631279.79	96343.42	
	8	631282.95	96349.66	
	9	631281.86	96354.03	
	10	631265.22	96401.54	
	11	631243.45	96391.17	
	12	631244.73	96387.30	
	13	631256.59	96340.03	
	14	631256.67	96339.40	
	15	631257.13	96338.72	
	16	631256.79	96338.49	
	17	631261.26	96304.92	

Условный номер земельного участка	Номер точки	Координата X	Координата Y
	18	631269.94	96301.81
	1	631272.07	96301.05
3.4	1	631303.64	96362.38
	2	631288.62	96334.29
	3	631295.24	96316.34
	4	631312.54	96339.97
	1	631303.64	96362.38
	1	631286.32	96310.46
3.5	2	631295.24	96316.34
	3	631288.62	96334.29
	4	631282.95	96349.66
	5	631279.79	96343.42
	6	631282.87	96337.37
	7	631282.87	96334.40
	8	631280.03	96329.25
	9	631279.95	96326.27
	1	631286.32	96310.46
	3.6	1	631389.38
2		631384.54	96501.89
3		631382.11	96483.10
4		631415.38	96479.53
5		631415.67	96482.71
6		631391.27	96485.34
7		631387.82	96487.29
1		631389.38	96501.43
3.7	1	631294.85	96494.41
	2	631322.28	96492.01
	3	631329.42	96505.65
	4	631348.97	96543.02
	5	631331.92	96543.74
	6	631299.21	96546.19
	1	631294.85	96494.41
3.8	1	631221.08	96356.85
	2	631187.16	96342.48
	3	631190.17	96335.58
	4	631194.60	96324.66
	5	631181.72	96319.35
	6	631186.78	96315.46
	7	631246.22	96340.28
	8	631239.84	96357.90
	9	631223.10	96350.90
	10	631221.08	96356.85
	11	631116.28	96292.38

Условный номер земельного участка	Номер точки	Координата X	Координата Y
	12	631113.53	96285.61
	13	631141.78	96296.32
	14	631142.10	96296.44
	15	631142.89	96296.78
	16	631140.53	96302.38
	17	631116.41	96292.44
	1	631116.28	96292.38
3.9	1	631154.91	96308.30
	2	631140.53	96302.38
	3	631142.89	96296.78
	4	631157.16	96302.71
	1	631154.91	96308.30
3.10	1	631391.98	96528.16
	2	631390.25	96510.79
	3	631391.98	96510.62
	4	631397.53	96521.40
	5	631400.17	96543.81
	1	631391.98	96528.16
3.11	1	631290.38	96433.09
	2	631298.52	96437.14
	3	631310.07	96445.54
	4	631304.37	96451.94
	1	631290.38	96433.09
3.13	1	631157.16	96302.71
	2	631142.89	96296.78
	3	631142.10	96296.44
	4	631141.78	96296.32
	5	631113.53	96285.61
	6	631112.40	96282.83
	7	631111.66	96277.05
	8	631136.28	96220.81
	9	631148.38	96215.63
	10	631189.38	96232.61
	11	631189.72	96233.14
	12	631172.78	96273.99
	13	631215.91	96291.70
	14	631254.16	96307.42
	15	631261.26	96304.92
	16	631256.79	96338.49
	17	631257.13	96338.72
	18	631256.67	96339.40
	19	631256.59	96340.03
	20	631244.73	96387.30

Условный номер земельного участка	Номер точки	Координата X	Координата Y
	21	631243.45	96391.17
	22	631224.38	96382.08
	23	631178.57	96362.18
	24	631187.16	96342.48
	25	631221.08	96356.85
	26	631223.10	96350.90
	27	631239.84	96357.90
	28	631246.22	96340.28
	29	631186.78	96315.46
	30	631181.72	96319.35
	31	631176.74	96317.34
	32	631168.01	96313.74
	33	631154.90	96308.33
	34	631157.16	96302.71
	35	631250.96	96315.64
	36	631252.18	96314.05
	37	631240.97	96305.58
	38	631239.75	96307.16
3.15	1	631250.96	96315.64
	1	631189.72	96233.14
	2	631189.38	96232.61
	3	631209.98	96241.14
	4	631215.69	96226.74
	5	631223.76	96230.25
	6	631218.17	96244.39
	7	631265.03	96264.80
	8	631281.17	96271.83
	9	631274.73	96288.33
	10	631270.25	96299.85
	11	631272.07	96301.05
	12	631269.94	96301.81
	13	631261.26	96304.92
	14	631254.16	96307.42
	15	631215.91	96291.70
	16	631172.78	96273.99
	1	631189.72	96233.14
4.1	1	631692.11	97747.26
	2	631646.93	97752.17
	3	631641.37	97690.37
	4	631630.08	97564.79
	5	631623.02	97486.28
	6	631651.40	97483.97
	7	631649.78	97491.94

Условный номер земельного участка	Номер точки	Координата X	Координата Y	
	8	631673.38	97746.92	
	9	631692.66	97744.28	
	10	631692.11	97747.26	
	11	631635.53	97563.17	
	12	631632.35	97563.50	
	13	631632.56	97565.49	
	14	631635.74	97565.16	
	15	631635.53	97563.17	
	16	631646.04	97685.67	
	17	631642.86	97686.00	
	18	631643.07	97687.99	
	19	631646.25	97687.66	
	20	631646.04	97685.67	
	21	631664.84	97491.49	
	22	631664.37	97482.91	
	23	631673.92	97482.34	
	24	631674.45	97491.20	
	1	631664.84	97491.49	
	4.2	1	631693.88	97738.31
		2	631679.82	97645.84
		3	631673.33	97564.81
		4	631673.36	97564.80
		5	631675.05	97500.29
		6	631674.70	97494.72
7		631674.47	97491.87	
8		631674.45	97491.20	
9		631675.46	97491.12	
10		631675.97	97497.27	
11		631677.37	97514.08	
12		631681.56	97564.59	
13		631702.02	97562.42	
14		631702.02	97562.43	
15		631704.72	97593.08	
16		631705.11	97599.95	
17		631692.22	97603.74	
18		631683.79	97604.33	
19		631686.53	97641.98	
20		631699.77	97640.65	
21		631715.24	97642.50	
22		631720.54	97695.19	
23		631745.30	97692.70	
24		631745.31	97692.70	
25		631748.63	97733.60	

Условный номер земельного участка	Номер точки	Координата X	Координата Y
	1	631693.88	97738.31
4.3	1	631632.56	97565.49
	2	631632.35	97563.50
	3	631635.53	97563.17
	4	631635.74	97565.16
	1	631632.56	97565.49
	4.4	1	631643.07
	2	631642.86	97686.00
	3	631646.04	97685.67
	4	631646.25	97687.66
	1	631643.07	97687.99
4.5	1	631692.11	97747.26
	2	631692.66	97744.28
	3	631693.88	97738.31
	4	631748.63	97733.60
	5	631749.26	97741.28
	6	631696.67	97746.76
	1	631692.11	97747.26
5.1	1	631740.18	98957.04
	2	631742.67	98966.04
	3	631750.02	98969.29
	4	631754.97	98974.03
	5	631732.11	98976.28
	6	631732.10	98976.28
	7	631730.41	98957.96
	1	631740.18	98957.04
5.2	1	631768.62	99041.89
	2	631764.38	98990.71
	3	631762.92	98973.26
	4	631754.98	98974.03
	5	631754.97	98974.03
	6	631750.02	98969.29
	7	631742.67	98966.04
	8	631740.18	98957.04
	9	631739.20	98953.49
	10	631738.24	98942.01
	11	631737.75	98936.09
	12	631738.42	98935.24
	13	631735.89	98913.66
	14	631732.86	98877.19
	15	631732.31	98870.59
	16	631729.85	98840.96
	17	631728.42	98811.21

Условный номер земельного участка	Номер точки	Координата X	Координата Y
	18	631775.47	98807.40
	19	631777.58	98817.38
	20	631776.40	98818.21
	21	631772.54	98823.97
	22	631773.74	98840.43
	23	631775.05	98841.47
	24	631775.69	98849.17
	25	631776.31	98856.65
	26	631777.35	98869.14
	27	631786.00	98973.34
	28	631789.48	99015.12
	29	631789.79	99018.89
	30	631790.41	99026.32
	31	631791.58	99040.50
	32	631768.62	99041.89
	33	631739.68	98819.27
	34	631741.07	98819.14
	35	631740.93	98817.65
	36	631739.54	98817.78
	1	631739.68	98819.27
5.3	1	631778.90	98823.58
	2	631775.47	98807.40
	3	631792.86	98805.99
	4	631793.46	98811.70
	5	631788.00	98812.24
	1	631778.90	98823.58
5.4	1	631682.50	98844.51
	2	631679.50	98815.44
	3	631710.43	98812.67
	4	631728.42	98811.21
	5	631729.85	98840.96
	1	631682.50	98844.51
5.5	1	631789.48	99015.12
	2	631786.00	98973.34
	3	631790.42	98973.01
	4	631793.68	99014.69
	1	631789.48	99015.12
5.6	1	631786.00	98973.34
	2	631777.35	98869.14
	3	631776.31	98856.65
	4	631775.69	98849.17
	5	631783.26	98848.57
	6	631784.02	98855.84

Условный номер земельного участка	Номер точки	Координата X	Координата Y
	7	631781.58	98856.10
	8	631782.27	98868.72
	9	631790.42	98973.01
	1	631786.00	98973.34
5.7	1	631780.49	98844.18
	2	631775.30	98844.50
	3	631775.08	98841.87
	4	631775.05	98841.47
	5	631774.48	98834.64
	6	631783.33	98823.60
	7	631792.18	98812.55
	8	631793.54	98812.40
	9	631796.50	98840.61
	10	631796.74	98842.78
	11	631782.78	98843.98
	1	631780.49	98844.18
	5.8	1	631683.44
2		631719.40	98850.05
3		631724.02	98853.47
4		631725.70	98871.11
5		631685.56	98874.21
6		631685.54	98874.01
1		631683.44	98853.62
5.9	1	631683.44	98853.62
	2	631682.50	98844.51
	3	631729.85	98840.96
	4	631732.31	98870.59
	5	631732.86	98877.19
	6	631735.82	98912.85
	7	631735.80	98912.85
	8	631731.73	98878.24
	9	631731.61	98875.69
	10	631726.17	98876.04
	11	631725.70	98871.11
	12	631725.70	98871.10
	13	631724.02	98853.47
	14	631719.40	98850.05
1	631683.44	98853.62	
5.10	1	631737.75	98936.09
	2	631739.20	98953.49
	3	631740.18	98957.04
	4	631730.41	98957.96
	1	631737.75	98936.09

Условный номер земельного участка	Номер точки	Координата X	Координата Y
5.11	1	631739.68	98819.27
	2	631739.54	98817.78
	3	631740.93	98817.65
	4	631741.07	98819.14
	1	631739.68	98819.27
5.12	1	631754.98	98974.03
	2	631762.92	98973.26
	3	631764.38	98990.71
	4	631759.12	98978.02
	1	631754.98	98974.03
	5.13	1	631775.69
2		631775.31	98844.54
3		631780.49	98844.15
4		631780.49	98844.18
5		631780.84	98848.76
6		631775.69	98849.17
7		631783.33	98823.60
8		631774.48	98834.64
9		631775.05	98841.47
10		631773.74	98840.43
11		631772.54	98823.97
12		631776.40	98818.21
13		631777.58	98817.38
14		631778.90	98823.58
15		631788.00	98812.24
16		631793.46	98811.70
17		631793.54	98812.40
18		631792.18	98812.55
5.14	1	631783.33	98823.60
	1	631782.78	98843.98
	2	631783.26	98848.57
	3	631780.84	98848.76
	4	631780.49	98844.18
6.1	1	631782.78	98843.98
	1	634852.74	100466.33
	2	634913.69	100534.02
	3	634947.62	100571.71
	4	634942.04	100576.94
	5	634972.03	100608.96
	6	635000.34	100639.18
	7	635031.94	100679.93
	8	635027.09	100687.41
9	635049.34	100712.34	

Условный номер земельного участка	Номер точки	Координата X	Координата Y
	10	635061.08	100735.56
	11	635049.73	100745.83
	12	635033.54	100734.05
	13	635006.08	100703.39
	14	635001.15	100708.73
	15	634949.67	100653.36
	16	634907.91	100608.61
	17	634896.32	100618.95
	18	634859.36	100577.37
	19	634816.62	100529.29
	20	634809.04	100520.68
	21	634782.69	100492.90
	22	634787.41	100488.57
	23	634791.98	100484.38
	24	634791.98	100484.38
	25	634623.10	100303.40
	26	634600.05	100274.72
	27	634588.40	100253.00

Условный номер земельного участка	Номер точки	Координата X	Координата Y
	28	634606.35	100236.73
	29	634627.39	100249.37
	30	634642.88	100260.08
	31	634670.11	100286.63
	32	634772.26	100395.68
	33	634845.09	100473.43
	1	634852.74	100466.33
6.2	1	634913.69	100534.02
	2	634852.74	100466.33
	3	634856.18	100463.14
	4	634864.03	100471.48
	5	634917.75	100530.36
	1	634913.69	100534.02
6.3	1	634913.69	100534.02
	2	634917.75	100530.36
	3	634951.86	100567.74
	4	634947.62	100571.71
	1	634913.69	100534.02

2 этап образования земельных участков

Условный номер земельного участка	Номер точки	Координата X	Координата Y
1.11	1	633834.40	93405.34
	2	633824.04	93414.81
	3	633779.09	93455.86
	4	633774.33	93450.23
	5	633764.21	93459.01
	6	633757.51	93446.33
	7	633752.61	93437.76
	8	633751.45	93435.73
	9	633749.76	93432.75
	10	633748.17	93429.95
	11	633733.98	93405.01
	12	633729.09	93396.41
	13	633727.50	93393.61
	14	633725.91	93390.81
	15	633721.26	93382.65
	16	633716.45	93374.19
	17	633714.62	93370.97
	18	633706.11	93355.78
	19	633687.66	93325.24

Условный номер земельного участка	Номер точки	Координата X	Координата Y
	20	633684.05	93320.30
	21	633682.60	93318.66
	22	633705.28	93297.77
	23	633721.45	93282.88
	24	633752.41	93254.54
	25	633770.62	93237.47
	26	633755.89	93205.57
	27	633736.85	93164.55
	28	633726.95	93172.11
	29	633720.06	93163.76
	30	633718.89	93164.86
	31	633690.93	93191.01
	32	633653.62	93153.25
	33	633642.47	93141.32
	34	633629.38	93153.75
	35	633606.23	93175.08
	36	633592.59	93187.58
	37	633569.57	93209.42
	38	633551.49	93190.49

Условный номер земельного участка	Номер точки	Координата X	Координата Y
	39	633543.14	93181.75
	40	633524.39	93162.16
	41	633519.52	93157.05
	42	633566.13	93114.87
	43	633611.13	93073.42
	44	633630.15	93057.47
	45	633705.80	92994.06
	46	633810.46	92960.86
	47	633903.07	92937.78
	48	633928.32	92928.34
	49	633958.06	92901.39
	50	633991.24	92938.02
	51	633991.19	92938.08
	52	633991.31	92938.21
	53	633965.78	92961.34
	54	633954.31	92985.18
	55	633951.34	92990.58
	56	633947.83	92995.64
	57	633943.79	93000.29
	58	633939.28	93004.49
	59	633934.36	93008.19
	60	633920.52	93017.48
	61	633986.87	93251.49
	62	633988.02	93255.48
	63	634022.79	93374.23
	64	634075.49	93491.53
	65	634003.12	93494.56
	66	633977.23	93503.18
	67	633968.01	93508.97
	68	633958.66	93514.84
	69	633953.82	93517.88
	70	633953.49	93517.38
	71	633948.73	93510.06
	72	633939.27	93506.63
	73	633889.57	93452.78
	74	633884.68	93447.49
	75	633840.19	93398.98
	76	633840.18	93398.96
	77	633840.17	93398.97
	78	633834.40	93405.34
	79	633820.43	93391.52
	80	633827.55	93386.87
	81	633822.89	93379.74

Условный номер земельного участка	Номер точки	Координата X	Координата Y
	82	633815.77	93384.39
	83	633820.43	93391.52
	84	633944.05	92986.61
	85	633951.08	92984.25
	86	633948.67	92977.08
	87	633941.64	92979.45
	1	633944.05	92986.61
2.17	1	631974.10	94421.16
	2	631959.71	94443.03
	3	631960.38	94453.39
	4	631961.45	94463.25
	5	631962.25	94482.61
	6	631962.41	94485.82
	7	631962.51	94494.40
	8	631962.60	94501.17
	9	631962.61	94502.18
	10	631962.64	94504.80
	11	631962.70	94509.55
	12	631962.99	94515.42
	13	631964.55	94547.40
	14	631964.58	94548.03
	15	631959.90	94547.71
	16	631957.69	94518.70
	17	631936.93	94468.28
	18	631936.85	94468.08
	19	631935.54	94443.72
	20	631934.38	94442.60
	21	631932.85	94440.80
	22	631927.07	94432.63
	23	631927.23	94432.40
	24	631937.09	94418.74
	25	631974.30	94416.73
	1	631974.10	94421.16
3.12	1	631408.84	96577.21
	2	631381.43	96592.51
	3	631355.78	96542.73
	4	631349.11	96543.01
	5	631348.05	96540.97
	6	631347.91	96540.98
	7	631329.42	96505.65
	8	631322.28	96492.01
	9	631294.85	96494.40
	10	631293.89	96481.99

Условный номер земельного участка	Номер точки	Координата X	Координата Y
	11	631316.84	96480.52
	12	631317.35	96488.50
	13	631321.39	96488.25
	14	631327.48	96487.85
	15	631322.83	96480.14
	16	631312.05	96462.90
	17	631310.42	96459.24
	18	631304.37	96451.94
	19	631307.50	96448.43
	20	631310.07	96445.54
	21	631298.52	96437.14
	22	631290.37	96433.09
	23	631267.88	96402.82
	24	631265.22	96401.55
	25	631281.86	96354.03
	26	631282.95	96349.66
	27	631288.62	96334.29
	28	631303.64	96362.38
	29	631301.90	96366.77
	30	631315.06	96388.95
	31	631344.27	96445.14
	32	631346.84	96443.43
	33	631355.67	96459.94
	34	631355.68	96459.98
	35	631351.42	96460.47
	36	631363.86	96484.52
	37	631382.11	96483.10
	38	631384.54	96501.89
	39	631389.38	96501.43
	40	631389.96	96506.70
	41	631391.98	96510.62
	42	631390.25	96510.79
	43	631391.98	96528.16
	44	631400.17	96543.81
	45	631402.74	96565.58
	1	631408.84	96577.21
4.6	1	631692.11	97747.26
	2	631646.93	97752.17
	3	631641.37	97690.37
	4	631630.08	97564.79
	5	631623.27	97489.11
	6	631623.02	97486.28
	7	631651.40	97483.97

Условный номер земельного участка	Номер точки	Координата X	Координата Y
	8	631664.37	97482.91
	9	631673.92	97482.34
	10	631674.10	97485.36
	11	631674.45	97491.20
	12	631675.46	97491.12
	13	631675.97	97497.27
	14	631681.56	97564.60
	15	631702.02	97562.43
	16	631704.72	97593.08
	17	631705.11	97599.95
	18	631692.22	97603.74
	19	631683.79	97604.33
	20	631686.53	97641.98
	21	631699.77	97640.65
	22	631715.24	97642.50
	23	631720.54	97695.19
	24	631745.30	97692.70
	25	631745.31	97692.70
	26	631748.63	97733.59
	27	631749.26	97741.28
	28	631696.67	97746.76
	1	631692.11	97747.26
5.15	1	631730.41	98957.96
	2	631737.75	98936.09
	3	631738.42	98935.24
	4	631735.89	98913.66
	5	631735.82	98912.85
	6	631735.80	98912.85
	7	631731.73	98878.24
	8	631731.61	98875.69
	9	631726.17	98876.04
	10	631725.70	98871.10
	11	631724.02	98853.42
	12	631719.40	98850.00
	13	631683.44	98853.62
	14	631682.50	98844.51
	15	631679.50	98815.44
	16	631710.43	98812.67
	17	631728.42	98811.21
	18	631775.46	98807.40
	19	631792.87	98805.99
	20	631793.46	98811.69
	21	631793.54	98812.40

Условный номер земельного участка	Номер точки	Координата X	Координата Y
	22	631796.50	98840.61
	23	631796.75	98842.78
	24	631782.78	98843.98
	25	631784.02	98855.84
	26	631781.58	98856.10
	27	631782.27	98868.72
	28	631790.42	98973.01
	29	631793.68	99014.69
	30	631789.48	99015.12
	31	631789.79	99018.90
	32	631790.41	99026.32
	33	631791.58	99040.50
	34	631768.62	99041.89
	35	631737.93	99043.81
	36	631732.10	98976.28
	1	631730.41	98957.96
6.4	1	635033.54	100734.05
	2	635006.08	100703.39
	3	635001.15	100708.73
	4	634949.67	100653.36
	5	634907.91	100608.61
	6	634896.32	100618.95
	7	634859.36	100577.37
	8	634816.62	100529.29
	9	634809.04	100520.68
	10	634782.69	100492.90
	11	634787.41	100488.57

Условный номер земельного участка	Номер точки	Координата X	Координата Y
	12	634791.98	100484.38
	13	634791.98	100484.38
	14	634623.10	100303.40
	15	634600.05	100274.72
	16	634588.40	100253.00
	17	634606.35	100236.73
	18	634627.39	100249.37
	19	634642.88	100260.08
	20	634670.11	100286.63
	21	634772.26	100395.68
	22	634845.09	100473.43
	23	634852.74	100466.33
	24	634856.18	100463.14
	25	634864.03	100471.48
	26	634917.75	100530.36
	27	634951.86	100567.74
	28	634947.62	100571.71
	29	634942.04	100576.94
	30	634972.03	100608.96
	31	635000.34	100639.18
	32	635031.94	100679.93
	33	635027.09	100687.41
	34	635049.34	100712.34
	35	635061.08	100735.56
	36	635049.73	100745.83
	1	635033.54	100734.05

3 этап образуемых земельных участков

Условный номер земельного участка	Номер точки	Координата X	Координата Y
2.18	1	632046.84	94539.00
	2	632042.13	94543.64
	3	632011.35	94545.22
	4	632011.12	94548.42
	5	632004.00	94549.04
	6	631964.58	94548.03
	7	631959.90	94547.71
	8	631957.69	94518.70
	9	631936.93	94468.28
	10	631936.85	94468.08

Условный номер земельного участка	Номер точки	Координата X	Координата Y
	11	631935.88	94465.75
	12	631932.13	94456.63
	13	631926.92	94441.02
	14	631925.05	94435.42
	15	631927.07	94432.63
	16	631927.23	94432.40
	17	631937.09	94418.74
	18	631974.30	94416.73
	19	632038.50	94413.27
	20	632057.43	94412.25

Условный номер земельного участка	Номер точки	Координата X	Координата Y
	21	632089.78	94410.51
	22	632140.05	94412.10
	23	632140.20	94419.65
	24	632151.93	94419.04
	25	632157.13	94442.09
	26	632149.40	94448.96
	27	632149.07	94449.26
	28	632139.36	94457.89
	29	632125.81	94466.35
	30	632117.11	94474.50
	31	632120.35	94477.93
	32	632119.67	94478.55
	33	632099.76	94496.80
	34	632096.90	94493.70
	35	632095.99	94492.57
	36	632094.64	94481.84
	37	632097.62	94478.86
	38	632062.82	94480.58
	39	632061.33	94480.67
	40	632062.28	94498.44
	41	632064.35	94521.97
	42	632063.13	94522.94
	1	632046.84	94539.00
3.14	1	631113.53	96285.61
	2	631112.40	96282.83
	3	631111.66	96277.04
	4	631136.29	96220.81
	5	631148.38	96215.63
	6	631189.38	96232.61
	7	631189.72	96233.14
	8	631172.78	96273.99
	9	631215.91	96291.70
	10	631254.16	96307.42
	11	631261.25	96304.90
	12	631261.26	96304.92
	13	631269.94	96301.81
	14	631272.07	96301.05
	15	631286.32	96310.45
	16	631295.24	96316.34
	17	631312.54	96339.97
	18	631303.64	96362.38
	19	631301.90	96366.77
	20	631315.06	96388.95

Условный номер земельного участка	Номер точки	Координата X	Координата Y
	21	631344.27	96445.14
	22	631346.84	96443.43
	23	631355.67	96459.94
	24	631355.68	96459.98
	25	631357.01	96464.37
	26	631360.46	96467.29
	27	631364.32	96469.45
	28	631367.41	96474.35
	29	631414.54	96470.36
	30	631415.38	96479.53
	31	631415.68	96482.71
	32	631391.26	96485.34
	33	631387.82	96487.29
	34	631389.38	96501.43
	35	631389.96	96506.70
	36	631391.98	96510.62
	37	631397.53	96521.39
	38	631400.17	96543.81
	39	631402.74	96565.58
	40	631408.84	96577.21
	41	631381.43	96592.51
	42	631355.78	96542.73
	43	631348.97	96543.02
	44	631347.91	96540.98
	45	631322.28	96492.01
	46	631294.85	96494.40
	47	631293.89	96481.99
	48	631316.84	96480.52
	49	631322.83	96480.14
	50	631312.05	96462.90
	51	631310.42	96459.24
	52	631304.37	96451.94
	53	631290.37	96433.09
	54	631267.88	96402.82
	55	631265.22	96401.55
	56	631243.45	96391.17
	57	631224.38	96382.09
	58	631178.57	96362.18
	59	631187.16	96342.48
	60	631190.17	96335.58
	61	631194.58	96324.71
	62	631190.96	96323.21
	63	631176.73	96317.34

64	631168.01	96313.74
65	631116.28	96292.38
1	631113.53	96285.61

Каталог координат границы проектирования территории

№ точки	Координата X	Координата Y
1	635052.56	100819.64
2	634967.88	100718.00
3	634926.42	100671.92
4	634908.69	100652.14
5	634861.09	100596.07
6	634834.92	100582.07
7	634828.77	100574.93
8	634823.65	100579.26
9	634819.88	100574.82
10	634795.68	100534.07
11	634780.33	100533.85
12	634775.12	100532.31
13	634748.12	100509.68
14	634590.68	100304.64
15	634560.61	100268.97
16	634487.13	100191.33
17	634499.62	100172.43
18	634477.63	100153.89
19	634446.67	100130.26
20	634412.37	100106.79
21	634412.36	100106.78
22	634381.44	100087.83
23	634348.45	100069.72
24	634313.42	100052.68
25	634313.40	100052.67
26	634276.88	100037.14
27	634240.64	100023.85
28	634204.86	100012.69
29	634204.84	100012.68
30	634171.79	100004.02
31	634121.23	99991.92
32	633901.05	99939.24
33	633881.35	99934.12
34	633861.87	99928.24
35	633842.63	99921.60
36	633839.95	99920.56
37	633849.98	99955.05
38	633782.40	99927.54

№ точки	Координата X	Координата Y
39	633779.88	99933.74
40	633772.51	99930.69
41	633730.68	99906.02
42	633735.74	99894.26
43	633695.25	99876.66
44	633683.48	99884.63
45	633614.37	99854.99
46	633638.26	99829.75
47	633420.80	99730.16
48	633403.25	99722.54
49	633385.41	99715.64
50	633367.31	99709.45
51	633348.98	99704.00
52	633330.44	99699.29
53	633311.72	99695.32
54	633292.87	99692.11
55	633273.90	99689.65
56	633254.84	99687.96
57	633235.74	99687.03
58	633019.01	99680.87
59	632999.56	99680.01
60	632980.14	99678.55
61	632960.78	99676.48
62	632941.49	99673.80
63	632922.29	99670.53
64	632903.21	99666.65
65	632884.26	99662.18
66	632613.75	99593.91
67	632610.72	99593.19
68	632605.92	99636.95
69	632511.49	99624.35
70	632522.46	99591.62
71	632522.41	99578.61
72	632516.88	99578.07
73	632500.68	99577.05
74	632484.46	99576.49
75	632217.70	99570.98
76	632198.81	99570.21

№ точки	Координата X	Координата Y
77	632179.96	99568.68
78	632161.19	99566.40
79	632142.52	99563.36
80	632123.99	99559.58
81	632105.63	99555.06
82	632087.47	99549.80
83	632069.53	99543.82
84	632051.84	99537.12
85	632034.44	99529.72
86	632017.35	99521.63
87	632000.60	99512.85
88	631984.21	99503.41
89	631968.22	99493.32
90	631952.64	99482.60
91	631937.51	99471.26
92	631922.85	99459.32
93	631908.67	99446.80
94	631895.01	99433.72
95	631881.89	99420.11
96	631869.32	99405.98
97	631857.33	99391.35
98	631845.94	99376.26
99	631835.16	99360.72
100	631825.02	99344.76
101	631815.52	99328.41
102	631806.69	99311.69
103	631798.54	99294.63
104	631791.08	99277.25
105	631784.50	99260.05
106	631778.09	99241.07
107	631772.68	99222.49
108	631768.04	99203.68
109	631764.16	99184.67
110	631761.07	99165.47
111	631759.10	99149.36
112	631750.37	99066.18
113	631743.74	99066.71
114	631744.33	99074.11
115	631743.22	99074.19
116	631732.18	99074.89
117	631726.95	99073.76
118	631725.41	99051.14
119	631725.84	99048.87
120	631724.54	99032.05
121	631719.82	99032.42

№ точки	Координата X	Координата Y
122	631716.99	98995.13
123	631721.43	98994.80
124	631720.21	98977.96
125	631718.84	98978.06
126	631716.74	98949.74
127	631725.20	98938.93
128	631722.92	98915.22
129	631731.40	98914.33
130	631728.58	98887.92
131	631720.69	98897.00
132	631719.51	98895.27
133	631715.12	98900.78
134	631713.51	98898.42
135	631702.74	98910.44
136	631702.86	98915.49
137	631708.63	98920.30
138	631700.53	98929.48
139	631693.13	98929.92
140	631667.40	98930.71
141	631653.18	98895.72
142	631651.58	98855.96
143	631646.46	98856.18
144	631646.29	98848.56
145	631644.98	98776.19
146	631676.88	98773.80
147	631719.25	98769.94
148	631716.29	98741.72
149	631714.68	98725.33
150	631713.28	98708.82
151	631712.18	98693.44
152	631707.76	98625.48
153	631705.70	98598.66
154	631703.04	98571.89
155	631669.31	98268.54
156	631667.09	98246.85
157	631665.26	98225.12
158	631661.88	98180.17
159	631659.23	98175.18
160	631653.15	98083.20
161	631654.33	98079.78
162	631646.17	97971.18
163	631644.73	97944.23
164	631644.42	97921.28
165	631644.69	97903.39
166	631640.72	97815.47

№ точки	Координата X	Координата Y
167	631640.04	97789.96
168	631625.75	97791.16
169	631615.56	97666.07
170	631611.35	97617.39
171	631611.60	97617.37
172	631598.25	97453.40
173	631611.38	97452.47
174	631609.40	97439.74
175	631606.33	97422.53
176	631595.61	97367.07
177	631591.32	97347.67
178	631587.66	97328.18
179	631584.61	97308.48
180	631584.05	97303.86
181	631584.04	97303.86
182	631583.99	97303.44
183	631582.19	97288.65
184	631580.79	97273.69
185	631579.77	97261.14
186	631579.18	97261.19
187	631568.88	97238.39
188	631560.33	97145.72
189	631570.27	97144.74
190	631560.96	97030.63
191	631559.05	97011.90
192	631556.41	96993.25
193	631553.04	96974.73
194	631548.94	96956.35
195	631544.12	96938.15
196	631538.58	96920.15
197	631532.33	96902.39
198	631527.92	96891.25
199	631517.36	96866.80
200	631506.36	96844.73
201	631411.72	96662.93
202	631385.91	96613.61
203	631359.46	96624.46
204	631352.94	96550.73
205	631300.73	96555.25
206	631249.81	96568.59
207	631247.37	96545.50
208	631236.73	96496.71
209	631234.28	96415.99
210	631181.92	96400.90
211	631167.08	96390.97

№ точки	Координата X	Координата Y
212	631147.55	96378.91
213	631127.85	96371.10
214	631059.92	96344.26
215	631068.33	96320.53
216	631068.34	96320.51
217	631075.75	96302.97
218	631072.17	96301.44
219	631080.56	96281.56
220	631084.29	96283.13
221	631094.93	96258.29
222	631093.77	96257.76
223	631094.39	96256.27
224	631090.83	96254.90
225	631093.00	96249.79
226	631105.17	96235.97
227	631107.97	96229.36
228	631111.17	96230.74
229	631117.96	96214.94
230	631114.89	96213.38
231	631117.21	96207.96
232	631108.37	96192.71
233	631099.66	96178.42
234	631091.46	96163.84
235	631083.78	96148.97
236	631076.64	96133.84
237	631070.03	96118.47
238	631019.53	95994.99
239	631012.99	95978.04
240	631012.94	95977.90
241	631007.31	95961.34
242	631002.29	95944.43
243	630997.96	95927.42
244	630994.30	95910.25
245	630991.32	95892.98
246	630989.02	95875.64
247	630987.40	95858.27
248	630986.46	95840.90
249	630986.20	95823.60
250	630986.60	95806.43
251	630987.63	95789.60
252	630989.04	95774.98
253	630990.21	95764.84
254	630993.00	95747.03
255	630996.51	95729.34
256	631000.73	95711.80

№ точки	Координата X	Координата Y
257	631005.64	95694.45
258	631009.15	95683.72
259	630986.30	95669.55
260	630987.92	95661.25
261	630985.51	95659.24
262	630989.49	95653.25
263	630990.53	95647.93
264	630995.83	95639.92
265	631025.64	95641.47
266	631027.79	95636.60
267	631037.45	95617.18
268	631048.98	95596.59
269	631062.75	95574.70
270	631072.99	95560.16
271	631083.80	95546.03
272	631095.17	95532.34
273	631144.48	95475.29
274	631177.23	95437.41
275	631261.71	95339.66
276	631276.36	95322.71
277	631288.32	95308.31
278	631288.44	95308.17
279	631299.92	95293.16
280	631310.81	95277.71
281	631321.07	95261.84
282	631330.70	95245.58
283	631339.68	95228.94
284	631346.63	95214.73
285	631354.17	95197.96
286	631362.56	95177.09
287	631368.79	95159.25
288	631374.32	95141.18
289	631379.13	95122.90
290	631383.20	95104.44
291	631391.87	95061.18
292	631395.91	95040.97
293	631408.20	94979.58
294	631412.49	94960.07
295	631417.50	94940.74
296	631423.22	94921.60
297	631429.81	94902.25
298	631436.22	94885.47
299	631444.58	94865.65
300	631453.07	94847.57
301	631462.22	94829.82

№ точки	Координата X	Координата Y
302	631469.58	94816.77
303	631482.36	94795.59
304	631491.99	94781.11
305	631501.41	94767.86
306	631515.49	94749.40
307	631528.29	94733.98
308	631541.64	94719.06
309	631555.55	94704.65
310	631569.98	94690.76
311	631587.16	94675.44
312	631602.61	94662.79
313	631618.52	94650.71
314	631634.87	94639.24
315	631809.73	94521.31
316	631826.92	94510.86
317	631836.22	94505.37
318	631848.95	94498.13
319	631858.16	94493.02
320	631871.15	94486.14
321	631870.85	94454.60
322	631893.87	94422.37
323	631889.82	94380.15
324	631889.61	94368.95
325	631973.86	94357.01
326	632067.45	94369.55
327	632131.05	94364.96
328	632143.15	94353.82
329	632180.18	94343.45
330	632194.41	94386.33
331	632196.38	94385.38
332	632213.32	94376.33
333	632229.87	94366.59
334	632246.02	94356.20
335	632261.74	94345.17
336	632277.00	94333.52
337	632291.78	94321.25
338	632306.05	94308.41
339	632319.80	94295.00
340	632332.99	94281.05
341	632345.61	94266.58
342	632391.48	94211.79
343	632404.09	94197.21
344	632417.13	94183.02
345	632430.61	94169.24
346	632444.51	94155.89

№ точки	Координата X	Координата Y
347	632662.87	93952.49
348	632680.03	93936.96
349	632697.61	93921.91
350	632715.61	93907.37
351	632734.01	93893.33
352	632752.80	93879.82
353	632956.39	93737.73
354	632969.10	93728.51
355	632981.47	93718.82
356	632993.47	93708.69
357	633005.09	93698.12
358	633016.31	93687.13
359	633017.57	93685.80
360	633007.12	93673.79
361	633047.64	93632.94
362	633050.44	93635.81
363	633055.02	93631.44
364	633065.42	93621.34
365	633079.52	93604.68
366	633111.94	93549.84
367	633120.91	93535.33
368	633130.43	93521.17
369	633139.32	93508.98
370	633152.83	93491.79
371	633164.46	93478.36
372	633176.62	93465.40
373	633189.27	93452.95
374	633189.29	93452.93
375	633202.44	93440.99
376	633373.67	93291.58
377	633465.09	93206.31
378	633494.76	93179.46
379	633485.98	93169.14
380	633493.01	93161.81
381	633533.52	93123.09
382	633542.36	93114.00
383	633597.01	93065.12
384	633638.53	93019.77
385	633700.69	92981.11
386	633816.71	92891.34
387	633823.62	92887.53
388	633833.65	92882.00
389	633845.28	92875.72
390	633852.53	92871.94
391	633858.68	92868.41

№ точки	Координата X	Координата Y
392	633891.40	92855.88
393	633922.08	92930.67
394	633928.32	92928.34
395	633958.06	92901.39
396	633991.24	92938.02
397	633991.19	92938.08
398	633991.31	92938.21
399	633965.78	92961.34
400	633954.31	92985.18
401	633951.34	92990.58
402	633947.83	92995.64
403	633944.43	92999.56
404	633954.58	93028.21
405	633945.30	93031.49
406	633948.26	93039.54
407	633948.74	93042.49
408	633941.36	93045.72
409	633956.14	93088.69
410	633970.54	93120.47
411	633977.49	93176.46
412	633992.72	93210.71
413	633991.82	93231.71
414	634000.13	93262.29
415	634025.03	93303.22
416	634028.58	93304.69
417	634031.61	93311.42
418	634049.90	93368.65
419	634054.75	93378.83
420	634084.81	93444.56
421	634097.97	93509.52
422	634065.95	93516.73
423	634046.58	93527.37
424	634025.46	93531.43
425	633996.87	93548.36
426	633990.89	93553.69
427	633984.79	93559.35
428	633961.13	93571.73
429	633921.89	93500.03
430	633882.07	93455.66
431	633871.82	93446.33
432	633834.72	93409.37
433	633826.35	93417.77
434	633794.31	93442.32
435	633776.37	93459.96
436	633766.52	93469.66

№ точки	Координата X	Координата Y
437	633760.47	93462.62
438	633754.09	93467.06
439	633751.35	93450.30
440	633702.22	93370.21
441	633696.17	93359.81
442	633676.29	93335.23
443	633677.65	93333.86
444	633671.31	93327.00
445	633666.59	93325.90
446	633660.58	93271.77
447	633660.71	93267.28
448	633696.00	93233.87
449	633697.94	93230.58
450	633708.59	93219.90
451	633731.60	93226.43
452	633749.21	93209.49
453	633714.11	93172.54
454	633696.05	93189.54
455	633691.92	93203.96
456	633680.60	93213.98
457	633630.96	93163.44
458	633594.57	93198.78
459	633619.12	93229.86
460	633609.61	93239.27
461	633604.25	93245.25
462	633594.08	93256.27
463	633584.95	93250.52
464	633585.02	93250.45
465	633546.90	93206.51
466	633513.54	93239.40
467	633496.64	93255.81
468	633479.48	93271.96
469	633409.24	93337.04
470	633395.74	93349.36
471	633382.07	93361.47
472	633240.64	93484.88
473	633229.20	93495.27
474	633218.19	93506.11
475	633207.61	93517.38
476	633197.50	93529.06
477	633187.86	93541.14
478	633178.71	93553.59
479	633170.06	93566.40
480	633161.93	93579.54
481	633128.41	93636.25

№ точки	Координата X	Координата Y
482	633119.59	93650.60
483	633110.28	93664.62
484	633102.40	93675.65
485	633128.06	93700.40
486	633133.69	93707.28
487	633104.61	93737.33
488	633185.00	93818.23
489	633150.49	93849.44
490	633112.61	93886.28
491	633054.89	93821.10
492	633099.78	93773.83
493	633059.35	93730.93
494	633057.34	93728.88
495	633044.23	93741.75
496	633030.93	93753.88
497	633017.20	93765.49
498	633003.04	93776.60
499	632988.48	93787.16
500	632787.26	93927.60
501	632769.52	93940.36
502	632752.14	93953.61
503	632735.15	93967.34
504	632718.55	93981.54
505	632702.35	93996.21
506	632485.24	94198.44
507	632472.37	94210.81
508	632459.88	94223.57
509	632447.80	94236.71
510	632436.13	94250.22
511	632388.00	94307.70
512	632375.59	94321.99
513	632362.67	94335.83
514	632349.26	94349.18
515	632335.37	94362.05
516	632321.02	94374.40
517	632306.24	94386.22
518	632291.04	94397.50
519	632275.44	94408.23
520	632259.68	94418.25
521	632243.57	94427.70
522	632227.13	94436.57
523	632213.35	94443.38
524	632219.92	94463.18
525	632201.53	94474.59
526	632192.95	94484.13

№ точки	Координата X	Координата Y
527	632189.91	94500.15
528	632190.46	94507.53
529	632186.51	94507.50
530	632177.70	94510.72
531	632174.66	94512.38
532	632174.97	94512.71
533	632175.09	94512.85
534	632169.65	94518.04
535	632169.75	94520.46
536	632162.36	94526.89
537	632157.20	94530.40
538	632148.02	94543.55
539	632142.64	94543.84
540	632129.40	94556.48
541	632126.88	94553.97
542	632088.10	94603.44
543	632088.56	94609.74
544	632084.81	94609.78
545	632076.14	94615.63
546	632076.29	94620.07
547	632073.37	94620.12
548	632064.16	94633.47
549	632045.58	94633.80
550	631872.63	94643.69
551	631871.79	94554.52
552	631861.06	94560.83
553	631846.21	94570.40
554	631668.99	94689.92
555	631653.78	94700.62
556	631639.00	94711.90
557	631624.66	94723.75
558	631610.80	94736.15
559	631597.43	94749.08
560	631584.58	94762.52
561	631572.26	94776.45
562	631560.50	94790.86
563	631549.30	94805.71
564	631538.69	94820.98
565	631528.69	94836.66
566	631519.30	94852.71
567	631510.55	94869.12
568	631502.44	94885.86
569	631494.99	94902.90
570	631488.21	94920.22
571	631482.12	94937.79

№ точки	Координата X	Координата Y
572	631476.71	94955.58
573	631472.00	94973.57
574	631467.99	94991.73
575	631442.99	95116.59
576	631439.32	95133.49
577	631435.11	95150.26
578	631430.36	95166.89
579	631425.09	95183.36
580	631419.28	95199.65
581	631418.79	95200.91
582	631507.37	95195.62
583	631511.09	95275.70
584	631526.77	95278.64
585	631535.67	95278.26
586	631540.24	95358.59
587	631509.64	95361.10
588	631505.12	95408.29
589	631461.48	95408.29
590	631391.25	95363.61
591	631387.14	95269.39
592	631379.79	95282.53
593	631369.54	95299.40
594	631358.67	95315.87
595	631347.19	95331.93
596	631335.13	95347.56
597	631322.50	95362.73
598	631141.31	95572.36
599	631130.12	95585.91
600	631119.55	95599.97
601	631109.64	95614.49
602	631100.39	95629.44
603	631091.83	95644.80
604	631083.98	95660.53
605	631081.35	95666.47
606	631087.12	95681.78
607	631064.61	95718.09
608	631062.72	95716.92
609	631059.95	95726.52
610	631055.84	95743.62
611	631052.51	95760.88
612	631049.98	95778.28
613	631048.37	95794.04
614	631047.40	95810.07
615	631047.09	95826.31
616	631047.48	95842.75

№ точки	Координата X	Координата Y
617	631048.56	95859.07
618	631050.34	95875.47
619	631052.83	95891.80
620	631056.01	95908.04
621	631059.91	95924.19
622	631064.49	95940.15
623	631069.76	95955.92
624	631075.89	95971.93
625	631136.77	96120.76
626	631143.44	96136.21
627	631150.72	96151.37
628	631158.59	96166.25
629	631163.69	96175.03
630	631165.34	96176.67
631	631165.04	96177.35
632	631167.04	96180.79
633	631176.05	96195.00
634	631185.62	96208.84
635	631186.22	96209.65
636	631199.93	96215.64
637	631197.85	96220.42
638	631200.62	96224.18
639	631207.73	96218.95
640	631229.92	96228.71
641	631230.46	96227.44
642	631274.53	96246.68
643	631283.89	96226.85
644	631291.92	96230.22
645	631285.78	96245.30
646	631293.27	96248.45
647	631299.81	96232.13
648	631305.54	96234.47
649	631310.42	96242.90
650	631305.86	96257.50
651	631310.07	96285.65
652	631302.71	96303.63
653	631322.89	96312.69
654	631346.34	96322.60
655	631323.07	96383.64
656	631341.97	96421.20
657	631362.73	96449.39
658	631368.50	96457.52
659	631381.54	96456.56
660	631390.09	96451.97
661	631432.04	96451.97

№ точки	Координата X	Координата Y
662	631432.04	96502.77
663	631406.37	96502.77
664	631402.48	96514.58
665	631422.08	96552.59
666	631563.10	96826.25
667	631570.84	96841.91
668	631578.73	96859.40
669	631586.11	96877.51
670	631586.12	96877.54
671	631592.56	96895.15
672	631598.36	96912.98
673	631603.51	96931.01
674	631608.02	96949.21
675	631611.87	96967.56
676	631615.06	96986.03
677	631617.59	97004.61
678	631619.45	97023.27
679	631631.62	97170.57
680	631632.05	97175.53
681	631632.11	97175.53
682	631632.23	97177.56
683	631634.08	97198.71
684	631642.62	97210.52
685	631656.73	97217.24
686	631661.64	97256.20
687	631640.56	97258.85
688	631641.76	97274.22
689	631640.01	97274.36
690	631640.68	97281.49
691	631642.91	97299.80
692	631645.73	97318.08
693	631649.13	97336.23
694	631653.10	97354.23
695	631660.67	97393.18
696	631664.31	97412.17
697	631667.44	97429.66
698	631670.31	97448.32
699	631670.89	97448.28
700	631674.00	97479.38
701	631682.21	97478.77
702	631682.37	97481.03
703	631697.98	97479.87
704	631705.97	97477.13
705	631713.03	97469.60
706	631722.02	97469.32

№ точки	Координата X	Координата Y
707	631806.34	97465.82
708	631828.72	97757.74
709	631725.43	97769.06
710	631724.76	97760.98
711	631700.42	97763.18
712	631700.94	97768.84
713	631697.29	97769.22
714	631700.61	97803.96
715	631700.61	97875.64
716	631701.36	97904.59
717	631702.68	97933.52
718	631704.57	97962.41
719	631708.02	98008.25
720	631721.58	98028.51
721	631725.16	98074.83
722	631720.88	98088.34
723	631722.20	98125.13
724	631722.32	98127.77
725	631717.70	98136.89
726	631723.98	98220.47
727	631725.74	98241.39
728	631727.87	98262.26
729	631762.51	98573.80
730	631764.68	98595.02
731	631766.49	98616.27
732	631767.92	98637.56
733	631770.53	98682.23
734	631771.93	98703.11
735	631772.18	98705.96
736	631777.39	98705.78
737	631783.04	98775.67
738	631788.03	98775.83
739	631827.36	98772.41
740	631834.55	98847.55
741	631806.33	98849.41
742	631797.46	98850.05
743	631796.97	98864.74
744	631792.30	98865.23
745	631793.11	98876.54
746	631808.68	99028.32
747	631805.64	99028.64
748	631811.24	99082.01
749	631814.41	99081.71
750	631814.35	99080.94
751	631825.31	99080.04

№ точки	Координата X	Координата Y
752	631825.75	99082.22
753	631828.30	99084.32
754	631833.62	99085.15
755	631838.86	99084.06
756	631839.65	99084.22
757	631841.72	99098.28
758	631852.57	99097.40
759	631852.30	99093.67
760	631859.34	99093.11
761	631862.23	99092.92
762	631862.41	99095.26
763	631921.53	99089.19
764	631920.01	99063.17
765	631924.66	99061.98
766	631939.52	99060.95
767	631937.48	99031.39
768	631935.82	99008.23
769	631936.80	99000.68
770	631933.26	98950.46
771	631923.64	98946.71
772	631923.00	98939.91
773	631927.10	98939.52
774	631923.51	98910.02
775	631920.71	98910.27
776	631920.15	98904.69
777	631924.70	98891.51
778	631923.18	98865.93
779	631920.15	98847.60
780	631919.42	98836.71
781	631919.25	98834.18
782	631917.10	98834.33
783	631914.99	98801.47
784	631909.77	98775.99
785	631907.63	98754.64
786	631906.08	98739.32
787	631950.48	98735.95
788	631959.96	98796.58
789	631940.77	98798.05
790	631943.57	98834.86
791	631944.14	98845.33
792	631944.81	98860.21
793	631946.19	98888.42
794	631949.42	98888.43
795	631950.74	98915.70
796	631955.01	98947.23

№ точки	Координата X	Координата Y
797	631956.98	98966.01
798	631957.91	98975.80
799	631958.43	98981.05
800	631959.97	98998.58
801	631961.15	99011.84
802	631962.19	99023.36
803	631965.36	99058.63
804	631986.49	99056.73
805	631986.91	99062.60
806	631989.60	99062.46
807	631990.83	99079.18
808	631999.68	99108.76
809	631998.53	99131.24
810	631990.60	99137.11
811	631920.42	99141.13
812	631918.82	99118.77
813	631919.25	99114.56
814	631860.43	99120.60
815	631860.25	99122.97
816	631848.46	99123.57
817	631842.78	99128.12
818	631815.99	99127.24
819	631817.44	99141.02
820	631819.60	99158.73
821	631822.65	99177.03
822	631826.52	99195.18
823	631831.19	99213.07
824	631836.66	99230.74
825	631842.96	99248.27
826	631849.81	99264.96
827	631857.38	99281.33
828	631865.67	99297.36
829	631874.65	99313.01
830	631884.31	99328.25
831	631894.62	99343.05
832	631905.57	99357.39
833	631917.14	99371.24
834	631929.31	99384.56
835	631942.04	99397.34
836	631955.33	99409.55
837	631969.13	99421.17
838	631983.43	99432.17
839	631998.20	99442.53
840	632013.41	99452.24
841	632029.03	99461.27

№ точки	Координата X	Координата Y
842	632045.03	99469.61
843	632061.38	99477.24
844	632078.05	99484.15
845	632095.00	99490.32
846	632112.21	99495.74
847	632129.64	99500.41
848	632147.26	99504.31
849	632165.03	99507.43
850	632182.92	99509.77
851	632200.89	99511.33
852	632218.92	99512.09
853	632485.67	99517.60
854	632504.70	99518.28
855	632523.71	99519.53
856	632529.32	99520.07
857	632558.58	99488.87
858	632621.95	99490.94
859	632617.19	99534.25
860	632628.16	99536.80
861	632888.36	99602.47
862	632908.86	99607.25
863	632929.51	99611.27
864	632950.29	99614.54
865	632971.18	99617.05
866	632992.15	99618.80
867	633013.17	99619.78
868	633240.50	99626.24
869	633259.54	99627.13
870	633278.54	99628.72
871	633297.47	99630.99
872	633316.31	99633.95
873	633335.02	99637.60
874	633353.59	99641.93
875	633371.99	99646.93
876	633390.20	99652.60
877	633408.18	99658.93
878	633425.93	99665.91
879	633443.40	99673.53
880	633730.61	99805.06
881	633731.68	99797.21
882	633760.67	99801.39
883	633799.60	99810.44
884	633835.69	99818.83
885	633836.76	99853.35
886	633856.02	99861.51

№ точки	Координата X	Координата Y
887	633870.93	99866.97
888	633886.02	99871.94
889	633901.26	99876.40
890	633916.64	99880.35
891	634180.03	99943.38
892	634228.89	99956.67
893	634276.85	99972.94
894	634323.71	99992.13
895	634369.30	100014.17
896	634413.45	100038.97
897	634455.99	100066.44
898	634496.77	100096.47
899	634530.95	100125.06
900	634531.36	100124.43
901	634534.93	100128.39
902	634535.61	100128.96
903	634570.90	100162.27
904	634594.82	100187.35
905	634621.40	100182.27
906	634648.61	100218.85
907	634640.26	100227.20
908	634666.76	100253.56
909	634675.82	100244.50

№ точки	Координата X	Координата Y
910	634675.86	100244.41
911	634752.77	100209.21
912	634772.98	100190.54
913	634772.62	100369.08
914	634846.90	100449.45
915	634871.30	100464.98
916	634872.07	100464.29
917	634886.10	100479.98
918	634910.70	100506.85
919	634916.44	100513.90
920	634921.51	100519.57
921	634924.71	100524.05
922	634932.77	100533.94
923	634954.36	100559.68
924	634969.15	100574.37
925	635005.78	100613.69
926	635020.48	100622.97
927	635024.97	100628.78
928	635043.10	100648.76
929	635033.67	100655.25
930	635114.36	100748.61
1	635052.56	100819.64

**Раздел 2. «Чертеж межевания территории для размещения линейного объекта
«Линия скоростного подземно-наземного легкорельсового транспорта
в г. Красноярске. Первый этап»**

Чертеж межевания территории для размещения линейного объекта «Линия скоростного подземно-наземного легкорельсового транспорта в г. Красноярске. Первый этап», масштаб 1:1000 (не приводится).


Заместитель министра
строительства Красноярского края







Р.Б. Сотников

Приложение
к разделу 2 «Проект
межевания территории
для размещения линейного
объекта «Линия скоростного
подземно - наземного
легкорельсового транспорта
в г. Красноярске. Первый
этап» Текстовая часть»

**Фрагмент чертежа межевания территории для размещения линейного
объекта «Линия скоростного подземно-наземного легкорельсового
транспорта в г. Красноярске. Первый этап»**



Условные обозначения

-  Границы территории (расположена за землями населенного пункта)
-  Красные линии устанавливаемые
-  Земельные участки, стоящие на учете в ЕГРН
-  образуемые

2.1 Условный номер образуемого участка

Заместитель министра строительства
Красноярского края


Р.Б. Сотников