

# СХЕМА РАЗМЕЩЕНИЯ РЕКЛАМНЫХ КОНСТРУКЦИЙ НА ТЕРРИТОРИИ ИСТОРИЧЕСКОЙ ЧАСТИ ГОРОДА КРАСНОЯРСКА

## ПО УЛИЦАМ СЕВЕРО-ЕНИСЕЙСКАЯ И 2-Я ОЗЕРНАЯ В ЖЕЛЕЗНОДОРОЖНОМ РАЙОНЕ



## УСЛОВНЫЕ ОБОЗНАЧЕНИЯ:

### МЕСТА УСТАНОВКИ РЕКЛАМНЫХ КОНСТРУКЦИЙ:


### МЕСТА УСТАНОВКИ РЕКЛАМНЫХ КОНСТРУКЦИЙ, РАЗМЕЩЕННЫЕ НА ОСНОВАНИИ ДЕЙСТВУЮЩЕГО РАЗРЕШЕНИЯ, ВКЛЮЧЕННЫЕ В СХЕМУ РАЗМЕЩЕНИЯ РЕКЛАМНЫХ КОНСТРУКЦИЙ:



- ЩИТОВАЯ КОНСТРУКЦИЯ С РАЗМЕРОМ ИНФОРМАЦИОННОГО ПОЛЯ 3,7 м x 2,7 м С АВТОМАТИЧЕСКОЙ СМЕНОЙ ИЗОБРАЖЕНИЯ (СИТИБОРД).



- ЩИТОВАЯ КОНСТРУКЦИЯ С РАЗМЕРОМ ИНФОРМАЦИОННОГО ПОЛЯ 3,7 м x 2,7 м С АВТОМАТИЧЕСКОЙ СМЕНОЙ ИЗОБРАЖЕНИЯ (СИТИБОРД).




- ГАЗОН



- СВЕТОФОР




- ОПОРА ГОРОДСКОГО ОСВЕЩЕНИЯ



- ЗДАНИЯ



- ОСТАНОВОЧНЫЙ ПУНКТ ДВИЖЕНИЯ  
ОБЩЕСТВЕННОГО ТРАНСПОРТА



- ГРАНИЦА РАЙОНА



- РЕКЛАМНЫЕ КОНСТРУКЦИИ,  
УСТАНОВЛЕННЫЕ НА ОСНОВАНИИ  
ДЕЙСТВУЮЩИХ РАЗРЕШЕНИЙ



- ПЕШЕХОДНЫЙ ПЕРЕХОД

## ПРИМЕЧАНИЕ:

СВЕДЕНИЯ О РЕКЛАМНЫХ МЕСТАХ УКАЗЫВАЮТСЯ В ПАСПОРТАХ РЕКЛАМНЫХ МЕСТ



