

СХЕМА РАЗМЕЩЕНИЯ РЕКЛАМНЫХ КОНСТРУКЦИЙ НА ТЕРРИТОРИИ ИСТОРИЧЕСКОЙ ЧАСТИ ГОРОДА КРАСНОЯРСКА


ПО УЛИЦЕ ЖЕЛЕЗНОДОРОЖНИКОВ В ЖЕЛЕЗНОДОРОЖНОМ РАЙОНЕ





УСЛОВНЫЕ ОБОЗНАЧЕНИЯ:


МЕСТА УСТАНОВКИ РЕКЛАМНЫХ КОНСТРУКЦИЙ:


МЕСТА УСТАНОВКИ РЕКЛАМНЫХ КОНСТРУКЦИЙ, РАЗМЕЩЕННЫЕ НА ОСНОВАНИИ ДЕЙСТВУЮЩЕГО РАЗРЕШЕНИЯ, ВКЛЮЧЕННЫЕ В СХЕМУ РАЗМЕЩЕНИЯ РЕКЛАМНЫХ КОНСТРУКЦИЙ:

 - ЩИТОВАЯ КОНСТРУКЦИЯ С РАЗМЕРОМ ИНФОРМАЦИОННОГО ПОЛЯ 3,7 м x 2,7 м С АВТОМАТИЧЕСКОЙ СМЕНОЙ ИЗОБРАЖЕНИЯ (СИТИБОРД);


 - ЩИТОВАЯ КОНСТРУКЦИЯ С РАЗМЕРОМ ИНФОРМАЦИОННОГО ПОЛЯ 3,7 м x 2,7 м С АВТОМАТИЧЕСКОЙ СМЕНОЙ ИЗОБРАЖЕНИЯ (СИТИБОРД);


 - ТУМБА (ПИЛЛАР) С РАЗМЕРОМ ИНФОРМАЦИОННОГО ПОЛЯ 1,4 м x 3,0 м, 0,85 м x 3,0 м,;

 - ТУМБА (ПИЛЛАР) С РАЗМЕРОМ ИНФОРМАЦИОННОГО ПОЛЯ 1,4 м x 3,0 м, 0,85 м x 3,0 м,;


 - ЩИТОВАЯ КОНСТРУКЦИЯ С РАЗМЕРОМ ИНФОРМАЦИОННОГО ПОЛЯ 1,2 м x 1,8 м (ПИЛОН);


 - ЩИТОВАЯ КОНСТРУКЦИЯ С РАЗМЕРОМ ИНФОРМАЦИОННОГО ПОЛЯ 1,2 м x 1,8 м (ПИЛОН).


 - ГАЗОН


 - СВЕТОФОР

 - ОПОРА ГОРОДСКОГО ОСВЕЩЕНИЯ

 - ЗДАНИЯ

 - ОСТАНОВОЧНЫЙ ПУНКТ ДВИЖЕНИЯ
ОБЩЕСТВЕННОГО ТРАНСПОРТА

 - ГРАНИЦА РАЙОНА

 - РЕКЛАМНЫЕ КОНСТРУКЦИИ,
УСТАНОВЛЕННЫЕ НА ОСНОВАНИИ
ДЕЙСТВУЮЩИХ РАЗРЕШЕНИЙ

 - ПЕШЕХОДНЫЙ ПЕРЕХОД

ПРИМЕЧАНИЕ:

СВЕДЕНИЯ О РЕКЛАМНЫХ МЕСТАХ УКАЗЫВАЮТСЯ В ПАСПОРТАХ РЕКЛАМНЫХ МЕСТ



18
Улица Железнодорожников, 9




17
Улица Железнодорожников, 11, 2-ая конструкция



16
Улица Железнодорожников, 11, 1-ая конструкция



15
Улица Железнодорожников, 14 на противоположной стороне дороги



1
Улица Железнодорожников, 10, 32м от южного фасада здания



2
Улица Железнодорожников, 10



3
Улица Железнодорожников, 14

