

# СХЕМА РАЗМЕЩЕНИЯ РЕКЛАМНЫХ КОНСТРУКЦИЙ НА ТЕРРИТОРИИ ИСТОРИЧЕСКОЙ ЧАСТИ ГОРОДА КРАСНОЯРСКА


## ПО УЛИЦЕ БОГРАДА В ЖЕЛЕЗНОДОРОЖНОМ РАЙОНЕ





## УСЛОВНЫЕ ОБОЗНАЧЕНИЯ:


### МЕСТА УСТАНОВКИ РЕКЛАМНЫХ КОНСТРУКЦИЙ:


### МЕСТА УСТАНОВКИ РЕКЛАМНЫХ КОНСТРУКЦИЙ, РАЗМЕЩЕННЫЕ НА ОСНОВАНИИ ДЕЙСТВУЮЩЕГО РАЗРЕШЕНИЯ, ВКЛЮЧЕННЫЕ В СХЕМУ РАЗМЕЩЕНИЯ РЕКЛАМНЫХ КОНСТРУКЦИЙ:


 - ЩИТОВАЯ КОНСТРУКЦИЯ С РАЗМЕРОМ ИНФОРМАЦИОННОГО ПОЛЯ 3,7 м x 2,7 м С АВТОМАТИЧЕСКОЙ СМЕНОЙ ИЗОБРАЖЕНИЯ (СИТИБОРД);


 - ЩИТОВАЯ КОНСТРУКЦИЯ С РАЗМЕРОМ ИНФОРМАЦИОННОГО ПОЛЯ 3,7 м x 2,7 м С АВТОМАТИЧЕСКОЙ СМЕНОЙ ИЗОБРАЖЕНИЯ (СИТИБОРД);


 - ТУМБА (ПИЛЛАР) С РАЗМЕРОМ ИНФОРМАЦИОННОГО ПОЛЯ 1,4 м x 3,0 м, 0,85 м x 3,0 м,;

 - ТУМБА (ПИЛЛАР) С РАЗМЕРОМ ИНФОРМАЦИОННОГО ПОЛЯ 1,4 м x 3,0 м, 0,85 м x 3,0 м,;


 - ЩИТОВАЯ КОНСТРУКЦИЯ С РАЗМЕРОМ ИНФОРМАЦИОННОГО ПОЛЯ 1,2 м x 1,8 м (ПИЛОН).


 - ЩИТОВАЯ КОНСТРУКЦИЯ С РАЗМЕРОМ ИНФОРМАЦИОННОГО ПОЛЯ 1,2 м x 1,8 м (ПИЛОН).


 - ГАЗОН


 - СВЕТОФОР


 - ОПОРА ГОРОДСКОГО ОСВЕЩЕНИЯ

 - ЗДАНИЯ

 - ОСТАНОВОЧНЫЙ ПУНКТ ДВИЖЕНИЯ  
ОБЩЕСТВЕННОГО ТРАНСПОРТА

 - ГРАНИЦА РАЙОНА

 - РЕКЛАМНЫЕ КОНСТРУКЦИИ,  
УСТАНОВЛЕННЫЕ НА ОСНОВАНИИ  
ДЕЙСТВУЮЩИХ РАЗРЕШЕНИЙ

 - ПЕШЕХОДНЫЙ ПЕРЕХОД

## ПРИМЕЧАНИЕ:

СВЕДЕНИЯ О РЕКЛАМНЫХ МЕСТАХ УКАЗЫВАЮТСЯ В ПАСПОРТАХ РЕКЛАМНЫХ МЕСТ



Улица Богграда, 109, 1-я конструкция



Улица Богграда, 109, 2-я конструкция



Улица Бограда, 128



Улица Бограда, 116, 2-я конструкция



Улица Бограда, 116, 1-я конструкция



