

КАРТА-ПЛАН ТЕРРИТОРИИ

Пояснительная записка

1. Сведения о территории выполнения комплексных кадастровых работ:

Красноярский край, муниципальное образование город Красноярск, кадастровый квартал 24:50:0100136

(наименование субъекта Российской Федерации, муниципального образования, населенного пункта, уникальные учетные номера кадастровых кварталов, иные сведения, позволяющие определить местоположение территории, на которой выполняются комплексные кадастровые работы, например, наименование садоводческого или огороднического некоммерческого товарищества, гаражного кооператива, элемента планировочной структуры)

2. Основания выполнения комплексных кадастровых работ:

Наименование, дата и номер документа, на основании которого выполняются комплексные кадастровые работы:

Муниципальный контракт № 10-01/13, от 19 апреля 2022 г.

3. Дата подготовки карты-плана территории: 10 августа 2022 г.

4. Сведения о заказчике(ах) комплексных кадастровых работ:

В отношении юридического лица, органа местного самоуправления муниципального района, муниципального округа или городского округа либо уполномоченного исполнительного органа государственной власти субъекта Российской Федерации:

полное или сокращенное (в случае, если имеется) наименование: Департамент муниципального имущества и земельных отношений администрации города Красноярска

основной государственный регистрационный номер: 1032402940800

идентификационный номер налогоплательщика: 2466010657

В отношении физического лица или представителя физических или юридических лиц:

фамилия, имя, отчество (последнее - при наличии): —

страховой номер индивидуального лицевого счета в системе обязательного пенсионного страхования Российской Федерации (СНИЛС): —

Наименование и реквизиты документа, подтверждающие полномочия представителя заказчика(ов) комплексных кадастровых работ:

—

Адрес электронной почты (для направления уведомления о результатах внесения сведений в Единый государственный реестр недвижимости):

—

5. Сведения об исполнителе комплексных кадастровых работ:

Полное или сокращенное (в случае, если имеется) наименование и адрес юридического лица, с которым заключен государственный или муниципальный контракт либо договор подряда на выполнение комплексных кадастровых работ:

ООО «СГК», адрес: 630032, Новосибирская область, город Новосибирск, ул. Станционная, 16/1, офис 307А

Фамилия, имя, отчество кадастрового инженера (последнее - при наличии): *Лымарь Александр Сергеевич*

и основной государственный регистрационный номер кадастрового инженера индивидуального предпринимателя (ОГРНИП): *-*

Страховой номер индивидуального лицевого счета в системе обязательного пенсионного страхования Российской Федерации (СНИЛС) кадастрового инженера: *154-355-987-89*

Уникальный реестровый номер кадастрового инженера в реестре саморегулируемой организации кадастровых инженеров и дата внесения сведений о физическом лице в такой реестр: *1335, 30 июня 2016 г.*

Полное или (в случае, если имеется) сокращенное наименование саморегулируемой организации кадастровых инженеров, членом которой является кадастровый инженер: *Ассоциация "ОКИС"*

Контактный телефон: *383-349-9383*

Почтовый адрес и адрес электронной почты, по которым осуществляется связь с кадастровым инженером: *г.Новосибирск, ул. Владимировская, д. 26/1, оф.403, lymaleksandr@yandex.ru*

6. Перечень документов, использованных при подготовке карты-плана территории:

| № п/п | Реквизиты документа | | | | |
|-------|--|-------------------|----------------------|--|---------------|
| | Вид | Дата | Номер | Наименование | Иные сведения |
| 1 | 2 | 3 | 4 | 5 | 6 |
| 1 | Иной документ, выдан: ФГБУ "Центр геодезии, картографии и ИПД" | 16 июня 2022 г. | 111/7940 | Выписка пунктов ГГС | - |
| 2 | Кадастровый план территории, выдан: Федеральное государственное бюджетное учреждение "Федеральная кадастровая палата Федеральной службы государственной регистрации, кадастра и картографии" | 20 апреля 2022 г. | КУВИ-999/2022-433791 | Кадастровый план территории | - |
| 3 | Землеустроительное дело, выдан: Комитет по земельным ресурсам и землеустройству г. Красноярск | 1 января 1994 г. | 01-1102-136 | Землеустроительное дело жилого квартала №136 Октябрьского района г. Красноярск | - |
| 4 | Государственный контракт | 19 апреля 2022 г. | 10-01/13 | Муниципальный контракт | - |

7. Пояснения к карте-плану территории:

При проведении комплексных кадастровых работ для определения координат характерных точек границ объектов недвижимости применялся метод спутниковых геодезических измерений.

Перед началом проведения полевых работ в ФГБУ «Центр геодезии, картографии и ИПД» были заказаны сведения пунктах ГГС, расположенных в районе проведения работ. Проведено обследование пунктов ГГС на предмет их сохранности и возможности использовать при производстве работ. В результате обследования были выбраны 3 пункта ГГС, что согласно требованиям Приказа №П/0393 от 23 октября 2020 г., является достаточным для проведения кадастровых работ.

Для проведения работ по определению координат точек объектов недвижимости использовались 2 GNSS-геодезических приемника.

Один приемник был установлен в качестве точки съёмочного, таким образом, чтобы базовая линия между точкой съёмочного обоснования и измеряемым объектом была максимально короткой, что обеспечивает более точные измерения.

Вторым приемником определялись координаты точки съёмочного обоснования методом статических измерений. Измерения производились путем проведения наблюдений на известных пунктах ГГС, продолжительностью наблюдений более 1 часа. По окончании измерений произведена обработка полученных данных в специализированном программном обеспечении, которая включает вычисление длин базовых линий и координат определяемых пунктов в геоцентрических системах координат, строгое уравнивание сети по методу наименьших квадратов, трансформирование уравнированных координат в местную систему координат.

Определение координат характерных точек объектов недвижимости производилось методом RTK-съёмки, относительно полученных координат точки съёмочного обоснования. Данный метод позволяет получать координаты в режиме реального времени с достаточной точностью.

Сведения о пунктах геодезической сети и средствах измерений

1. Сведения о пунктах геодезической сети:

| № п/п | Вид геодезической сети | Название пункта геодезической сети и тип знака | Система координат пункта геодезической сети | Координаты пункта, м | | Дата обследования 16 июня 2022 г. | | |
|-------|---|--|---|----------------------|------------|-----------------------------------|--------------|---------------------|
| | | | | | | Сведения о состоянии | | |
| | | | | Х | У | наружного знака пункта | центра знака | марки центра пункта |
| 1 | 2 | 3 | 4 | 5 | 6 | 7 | 8 | 9 |
| 1 | Государственная геодезическая сеть 4 класса | Лаптево, пир. | МСК-167 (24) | 635 221,06 | 119 228,04 | Сохранился | Сохранился | Сохранился |
| 2 | Государственная геодезическая сеть 4 класса | Коркино, п.п. | | 638 966,40 | 107 562,20 | Утрачен | | |
| 3 | Государственная геодезическая сеть 4 класса | Пойменная, пир. | | 636 606,52 | 111 088,54 | | | |

2. Сведения об использованных средствах измерений:

| № п/п | Наименование и обозначение типа средства измерений - прибора (инструмента, аппаратуры) | Заводской или серийный номер средства измерений | Реквизиты свидетельства о поверке прибора (инструмента, аппаратуры) и (или) срок действия поверки |
|-------|--|---|---|
| 1 | 2 | 3 | 4 |
| 1 | PrinCe X900 | — | С-ГКФ/18-05-2022/156478331 |

Сведения об уточняемых земельных участках

1. Сведения о характерных точках границ уточняемого земельного участка с кадастровым номером 24:50:0100136:29 :
 Система координат 24.4 Зона № 4

| Обозначение характерных точек границ | Координаты, м | | | | Метод определения координат | Формулы, примененные для расчета средней квадратической погрешности определения координат характерных точек границ (Mt), с подставленными в такие формулы значениями и итоговые (вычисленные) значения Mt, м | Описание закрепления точки |
|--------------------------------------|--|---|--|-----------|---|--|----------------------------|
| | содержатся в Едином государственном реестре недвижимости | | определены в результате выполнения комплексных кадастровых работ | | | | |
| | X | Y | X | Y | | | |
| 1 | 2 | 3 | 4 | 5 | 6 | 7 | 8 |
| н87У | — | — | 635 529,94 | 91 049,86 | Метод спутниковых геодезических измерений (определений) | $\sqrt{(0,10^2 + 0,10^2)} = 0,10$ | — |
| н86У | — | — | 635 524,75 | 91 049,92 | | | |
| н85У | — | — | 635 503,44 | 91 050,04 | | | |
| н115У | — | — | 635 502,81 | 91 050,05 | | | |
| н116У | — | — | 635 502,87 | 91 033,59 | | | |
| н117У | — | — | 635 530,12 | 91 033,97 | | | |
| н87У | — | — | 635 529,94 | 91 049,86 | | | |

2. Сведения о частях границ уточняемого земельного участка с кадастровым номером 24:50:0100136:29 :

| Обозначение части границ | | Горизонтальное проложение (S), м | Описание прохождения части границ | Сведения о согласовании местоположения границ (согласовано/спорное) |
|--------------------------|-------|----------------------------------|-----------------------------------|---|
| от т. | до т. | | | |
| 1 | 2 | 3 | 4 | 5 |
| н87У | н86У | 5,19 | — | согласовано |
| н86У | н85У | 21,31 | | |
| н85У | н115У | 0,63 | | |
| н115У | н116У | 16,46 | | |
| н116У | н117У | 27,25 | | |

| | | | | |
|-------|------|-------|---|-------------|
| 1 | 2 | 3 | 4 | 5 |
| н117У | н87У | 15,89 | — | согласовано |

3. Сведения о характеристиках уточняемого земельного участка с кадастровым номером 24:50:0100136:29 :

| № п/п | Наименование характеристики земельного участка | Значение характеристики |
|-------|--|--|
| 1 | 2 | 3 |
| 1. | Адрес земельного участка | 660030, Российская Федерация, Красноярский край, город Красноярск г.о., Красноярск г, 3-я Камчатская ул, уч 46 |
| 1.1. | Сведения о местоположении земельного участка (при отсутствии адреса) в структурированном в соответствии с федеральной информационной адресной системой виде | — |
| 1.2. | Дополнительные сведения о местоположении земельного участка | — |
| 2. | Площадь земельного участка ± величина погрешности определения (вычисления) площади ($P \pm \Delta P$), м ² | 440 ± 7,00 |
| 3. | Формула, примененная для вычисления предельной погрешности определения площади земельного участка, с подставленными значениями и итоговые (вычисленные) значения | $3,5*0,10*\sqrt{(440,00)} = 7$ |
| 4. | Площадь земельного участка согласно сведениям Единого государственного реестра недвижимости (Ркад), м ² | 400,00 |
| 5. | Оценка расхождения Р и Ркад (Р - Ркад), м ² | 40 |
| 6. | Предельный минимальный и максимальный размеры земельного участка (Рмин и Рмакс), м ² | Рмин = — Рмакс = — |
| 7. | Вид (виды) разрешенного использования | Под строительство индивидуального жилого дома |
| 7.1. | Дополнительные сведения об использовании земельного участка | — |
| 8. | Кадастровый или иной государственный учетный номер (инвентарный) здания, сооружения, объекта незавершенного строительства, расположенного на земельном участке | 24:50:0100135:59; 24:50:0100135:68 |
| 9. | Сведения о земельных участках (землях общего пользования, территории общего пользования), посредством которых обеспечивается доступ | — |
| 10. | Иные сведения | — |

4. Пояснения к сведениям об уточняемом земельном участке с кадастровым номером 24:50:0100136:29 :

| | |
|----|---|
| 1. | — |
|----|---|

Сведения об образуемых земельных участках

1. Сведения о характерных точках границ образуемого земельного участка _____ :

_____ обозначение земельного участка

Система координат _____

Зона № _____

| Обозначение характерных точек границ | Координаты, м | | Метод определения координат | Формулы, примененные для расчета средней квадратической погрешности определения координат характерных точек границ (Mt), с подставленными в такие формулы значениями и итоговые (вычисленные) значения Mt, м | Описание закрепления точки |
|--------------------------------------|---------------|---|-----------------------------|--|----------------------------|
| | X | Y | | | |
| 1 | 2 | 3 | 4 | 5 | 6 |
| | | | | | |

2. Сведения о частях границ образуемого земельного участка _____ :

_____ обозначение земельного участка

| Обозначение части границ | | Горизонтальное проложение (S), м | Описание прохождения части границ | Сведения о согласовании местоположения границ (согласовано/спорное) |
|--------------------------|-------|----------------------------------|-----------------------------------|---|
| от т. | до т. | | | |
| 1 | 2 | 3 | 4 | 5 |
| | | | | |

3. Сведения о характеристиках образуемого земельного участка _____ :

_____ обозначение земельного участка

| № п/п | Наименование характеристики земельного участка | Значение характеристики |
|-------|---|-------------------------|
| 1 | 2 | 3 |
| 1. | Адрес земельного участка | |
| 1.1. | Сведения о местоположении земельного участка (при отсутствии адреса) в структурированном в соответствии с федеральной информационной адресной системой виде | |
| 1.2. | Дополнительные сведения о местоположении земельного участка | |
| 2. | Категория земель | |
| 3. | Вид (виды) разрешенного использования | |
| 3.1. | Дополнительные сведения об использовании земельного участка | |
| 4. | Реестровый номер границ территориальной зоны или в случае отсутствия такого реестрового номера ее индивидуальное обозначение (вид, тип, номер, индекс) | |
| 5. | Площадь земельного участка ± величина погрешности определения (вычисления) площади ($P \pm \Delta P$), м ² | |

| 1 | 2 | 3 |
|---|---|-------------------|
| 6. | Формула, примененная для вычисления предельной погрешности определения площади земельного участка, с подставленными значениями и итоговые (вычисленные) значения | |
| 7. | Предельный минимальный и максимальный размеры земельного участка (Рмин) и (Рмакс), м ² | Рмин = Рмакс = |
| 8. | Кадастровый или иной государственный учетный номер (инвентарный) объекта недвижимости, расположенного на образуемом земельном участке | |
| 9. | Кадастровые номера исходных земельных участков | |
| 9.1. | Кадастровый номер входящего в состав земельного участка, представляющего собой единое землепользование (номер контура многоконтурного земельного участка), преобразование которого осуществляется | |
| 9.2. | Кадастровые номера земельных участков, исключаемых из состава измененного (исходного) земельного участка, представляющего собой единое землепользование | |
| 9.3. | Кадастровый или иной государственный учетный номер (инвентарный) объекта недвижимости, расположенного на измененном земельном участке | |
| 10. | Условный номер земельного участка | |
| 11. | Учетный номер проекта межевания территории | |
| 12. | Дополнительные сведения об образовании земельного участка | |
| 13. | Сведения о земельных участках (землях общего пользования, территории общего пользования), посредством которых обеспечивается доступ | |
| 14. | Иные сведения | |
| 4. Пояснения к сведениям об образуемом земельном участке _____ : _____ обозначение земельного участка | | |
| 1. | | |

Сведения об уточняемых земельных участках, необходимые для исправления реестровых ошибок в сведениях о местоположении их границ

1. Сведения о характерных точках границ уточняемого земельного участка с кадастровым номером 24:50:0100136:6 :

Система координат 24.4 Зона № 4

| Обозначение характерных точек границ | Координаты, м | | | | Метод определения координат | Формулы, примененные для расчета средней квадратической погрешности определения координат характерных точек границ (Mt), с подставленными в такие формулы значениями и итоговые (вычисленные) значения Mt, м | Описание закрепления точки |
|--------------------------------------|--|-----------|--|---|---|--|----------------------------|
| | содержатся в Едином государственном реестре недвижимости | | определены в результате выполнения комплексных кадастровых работ | | | | |
| | X | Y | X | Y | | | |
| 1 | 2 | 3 | 4 | 5 | 6 | 7 | 8 |
| 19 | 635 554,11 | 91 097,06 | — | — | Метод спутниковых геодезических измерений (определений) | $\sqrt{(0,10^2 + 0,10^2)} = 0,14$ | — |
| 2 | 635 587,44 | 91 098,90 | — | — | | | |
| 3 | 635 587,25 | 91 124,77 | — | — | | | |
| 4 | 635 577,31 | 91 124,33 | — | — | | | |
| 5 | 635 567,26 | 91 123,04 | — | — | | | |
| 1 | 635 550,37 | 91 122,48 | — | — | | | |
| 2 | 635 541,18 | 91 122,13 | — | — | | | |
| 3 | 635 515,33 | 91 121,77 | — | — | | | |
| 4 | 635 503,91 | 91 121,52 | — | — | | | |
| 6 | 635 500,70 | 91 121,31 | — | — | | | |
| 5 | 635 501,34 | 91 100,86 | — | — | | | |

| 1 | 2 | 3 | 4 | 5 | 6 | 7 | 8 |
|------|------------|-----------|------------|-----------|---|-----------------------------------|---|
| 7 | 635 501,34 | 91 096,22 | — | — | Метод спутниковых геодезических измерений (определений) | $\sqrt{(0,10^2 + 0,10^2)} = 0,10$ | — |
| 8 | 635 504,56 | 91 096,52 | — | — | | | |
| 9 | 635 507,89 | 91 096,49 | — | — | | | |
| 10 | 635 518,17 | 91 096,59 | — | — | | | |
| 11 | 635 531,82 | 91 096,95 | — | — | | | |
| н4У | — | — | 635 580,67 | 91 124,46 | | | |
| н6У | — | — | 635 552,50 | 91 123,09 | | | |
| н7У | — | — | 635 548,81 | 91 122,80 | | | |
| н8У | — | — | 635 545,40 | 91 122,53 | | | |
| н9У | — | — | 635 538,94 | 91 122,53 | | | |
| н10У | — | — | 635 524,81 | 91 122,20 | | | |
| н11У | — | — | 635 514,74 | 91 121,54 | | | |
| н12У | — | — | 635 502,57 | 91 121,01 | | | |
| н13У | — | — | 635 502,65 | 91 096,56 | | | |
| н14У | — | — | 635 518,26 | 91 096,27 | | | |
| н15У | — | — | 635 523,58 | 91 096,43 | | | |
| н16У | — | — | 635 531,99 | 91 096,67 | | | |

| 1 | 2 | 3 | 4 | 5 | 6 | 7 | 8 |
|------|------------|-----------|------------|-----------|---|-----------------------------------|---|
| н17У | — | — | 635 543,11 | 91 096,86 | Метод спутниковых геодезических измерений (определений) | $\sqrt{(0,10^2 + 0,10^2)} = 0,10$ | — |
| н18У | — | — | 635 547,30 | 91 096,92 | | | |
| н20У | — | — | 635 561,09 | 91 097,14 | | | |
| н21У | — | — | 635 573,08 | 91 097,80 | | | |
| н22У | — | — | 635 585,36 | 91 098,68 | | | |
| н23У | — | — | 635 587,73 | 91 098,66 | | | |
| н1У | — | — | 635 587,45 | 91 123,59 | | | |
| н2У | — | — | 635 585,94 | 91 123,58 | | | |
| н3У | — | — | 635 584,88 | 91 122,99 | | | |
| 19 | 635 554,11 | 91 097,06 | — | — | | | |

2. Сведения о частях границ уточняемого земельного участка с кадастровым номером 24:50:0100136:6 :

| Обозначение части границ | | Горизонтальное проложение (S), м | Описание прохождения части границ | Сведения о согласовании местоположения границ (согласовано/спорное) |
|--------------------------|-------|----------------------------------|-----------------------------------|---|
| от т. | до т. | | | |
| 1 | 2 | 3 | 4 | 5 |
| н4У | н6У | 28,20 | — | согласовано |
| н6У | н7У | 3,70 | | |
| н7У | н8У | 3,42 | | |
| н8У | н9У | 6,46 | | |
| н9У | н10У | 14,13 | | |
| н10У | н11У | 10,09 | | |
| н11У | н12У | 12,18 | | |
| н12У | н13У | 24,45 | | |
| н13У | н14У | 15,61 | | |
| н14У | н15У | 5,32 | | |

| 1 | 2 | 3 | 4 | 5 |
|------|------|-------|---|-------------|
| н15У | н16У | 8,41 | — | согласовано |
| н16У | н17У | 11,12 | | |
| н17У | н18У | 4,19 | | |
| н18У | н20У | 13,79 | | |
| н20У | н21У | 12,01 | | |
| н21У | н22У | 12,31 | | |
| н22У | н23У | 2,37 | | |
| н23У | н1У | 24,93 | | |
| н1У | н2У | 1,51 | | |
| н2У | н3У | 1,21 | | |
| н3У | н4У | 4,46 | | |

3. Сведения о характеристиках уточняемого земельного участка с кадастровым номером 24:50:0100136:6 :

| № п/п | Наименование характеристики | Значение характеристики |
|-------|--|--|
| 1 | 2 | 3 |
| 1. | Адрес земельного участка | 660030, Российская Федерация, Красноярский край, город Красноярск г.о., Красноярск г, 3-я Камчатская ул, уч 40 |
| 1.1. | Сведения о местоположении земельного участка (при отсутствии адреса) в структурированном в соответствии с федеральной информационной адресной системой виде | — |
| 1.2. | Дополнительные сведения о местоположении земельного участка | — |
| 2. | Площадь земельного участка ± величина погрешности определения (вычисления) площади ($P \pm \Delta P$), м ² | 2 184 ± 16,00 |
| 3. | Формула, примененная для вычисления предельной погрешности определения площади земельного участка, с подставленными значениями и итоговые (вычисленные) значения | $3,5 * 0,10 * \sqrt{(2\ 184,00)} = 16$ |
| 4. | Площадь земельного участка согласно сведениям Единого государственного реестра недвижимости (Ркад), м ² | 2 187,00 |
| 5. | Оценка расхождения Р и Ркад ($P - P_{кад}$), м ² | 3 |
| 6. | Предельный минимальный и максимальный размеры земельного участка (Рмин и Рмакс), м ² | Рмин = — Рмакс = — |
| 7. | Кадастровый или иной государственный учетный номер (инвентарный) здания, сооружения, объекта незавершенного строительства, расположенного на земельном участке | 24:50:0100136:39 |

| | | |
|------|---|-------------------------------------|
| 1 | 2 | 3 |
| 8. | Вид (виды) разрешенного использования | Для ведения приусадебного хозяйства |
| 8.1. | Дополнительные сведения об использовании земельного участка | — |
| 9. | Сведения о земельных участках (землях общего пользования, территории общего пользования), посредством которых обеспечивается доступ | — |
| 10. | Иные сведения | — |

4. Пояснения к сведениям об уточняемом земельном участке с кадастровым номером 24:50:0100136:6 :

| | |
|----|---|
| 1. | — |
|----|---|

1. Сведения о характерных точках границ уточняемого земельного участка с кадастровым номером 24:50:0100136:7 :

Система координат 24.4 Зона № 4

| Обозначение характерных точек границ | Координаты, м | | | | Метод определения координат | Формулы, примененные для расчета средней квадратической погрешности определения координат характерных точек границ (Mt), с подставленными в такие формулы значениями и итоговые (вычисленные) значения Mt, м | Описание закрепления точки |
|--------------------------------------|--|-----------|--|-----------|---|--|----------------------------|
| | содержатся в Едином государственном реестре недвижимости | | определены в результате выполнения комплексных кадастровых работ | | | | |
| | X | Y | X | Y | | | |
| 1 | 2 | 3 | 4 | 5 | 6 | 7 | 8 |
| 84 | 635 503,51 | 91 070,32 | 635 503,51 | 91 070,32 | Метод спутниковых геодезических измерений (определений) | $\sqrt{(0,10^2 + 0,10^2)} = 0,10$ | — |
| н31У | — | — | 635 523,45 | 91 070,12 | | | |
| н15У | — | — | 635 523,58 | 91 096,43 | | | |
| н14У | — | — | 635 518,26 | 91 096,27 | | | |
| н13У | — | — | 635 502,65 | 91 096,56 | | | |
| н27У | — | — | 635 501,86 | 91 096,57 | | | |
| н28У | — | — | 635 501,67 | 91 081,77 | | | |

| 1 | 2 | 3 | 4 | 5 | 6 | 7 | 8 |
|----|------------|-----------|------------|-----------|---|-----------------------------------|-----------------------------------|
| 2 | 635 513,98 | 91 070,27 | — | — | Метод спутниковых геодезических измерений (определений) | $\sqrt{(0,10^2 + 0,10^2)} = 0,10$ | Временный межевой знак |
| 3 | 635 523,20 | 91 070,23 | — | — | | | |
| 1 | 635 523,41 | 91 070,23 | — | — | | | |
| 2 | 635 523,58 | 91 096,45 | — | — | | | |
| 3 | 635 518,50 | 91 096,33 | — | — | | | |
| 4 | 635 512,21 | 91 096,18 | — | — | | | |
| 5 | 635 501,31 | 91 095,75 | — | — | | | |
| 6 | 635 501,17 | 91 082,01 | — | — | | | |
| 29 | 635 503,51 | 91 080,88 | — | — | | | $\sqrt{(0,10^2 + 0,10^2)} = 0,14$ |
| 84 | 635 503,51 | 91 070,32 | 635 503,51 | 91 070,32 | | | $\sqrt{(0,10^2 + 0,10^2)} = 0,10$ |

2. Сведения о частях границ уточняемого земельного участка с кадастровым номером 24:50:0100136:7 :

| Обозначение части границ | | Горизонтальное проложение (S), м | Описание прохождения части границ | Сведения о согласовании местоположения границ (согласовано/спорное) |
|--------------------------|-------|----------------------------------|-----------------------------------|---|
| от т. | до т. | | | |
| 1 | 2 | 3 | 4 | 5 |
| 84 | н31У | 19,94 | — | согласовано |
| н31У | н15У | 26,31 | | |
| н15У | н14У | 5,32 | | |
| н14У | н13У | 15,61 | | |
| н13У | н27У | 0,79 | | |
| н27У | н28У | 14,80 | | |
| н28У | 84 | 11,60 | | |

3. Сведения о характеристиках уточняемого земельного участка с кадастровым номером 24:50:0100136:7 :

| № п/п | Наименование характеристики | Значение характеристики |
|-------|-----------------------------|-------------------------|
| 1 | 2 | 3 |
| | | |

| 1 | 2 | 3 |
|---|--|--|
| 1. | Адрес земельного участка | 660030, Российская Федерация, Красноярский край, город Красноярск г.о., Красноярск г, 3-я Камчатская ул, уч 42 |
| 1.1. | Сведения о местоположении земельного участка (при отсутствии адреса) в структурированном в соответствии с федеральной информационной адресной системой виде | — |
| 1.2. | Дополнительные сведения о местоположении земельного участка | — |
| 2. | Площадь земельного участка ± величина погрешности определения (вычисления) площади ($P \pm \Delta P$), м ² | 560 ± 8,00 |
| 3. | Формула, примененная для вычисления предельной погрешности определения площади земельного участка, с подставленными значениями и итоговые (вычисленные) значения | $3,5*0,10*\sqrt{(560,00)} = 8$ |
| 4. | Площадь земельного участка согласно сведениям Единого государственного реестра недвижимости (Ркад), м ² | 550,00 |
| 5. | Оценка расхождения Р и Ркад ($P - P_{кад}$), м ² | 10 |
| 6. | Предельный минимальный и максимальный размеры земельного участка (Рмин и Рмакс), м ² | Рмин = — Рмакс = — |
| 7. | Кадастровый или иной государственный учетный номер (инвентарный) здания, сооружения, объекта незавершенного строительства, расположенного на земельном участке | — |
| 8. | Вид (виды) разрешенного использования | для индивидуального жилищного строительства и эксплуатации |
| 8.1. | Дополнительные сведения об использовании земельного участка | — |
| 9. | Сведения о земельных участках (землях общего пользования, территории общего пользования), посредством которых обеспечивается доступ | — |
| 10. | Иные сведения | — |
| 4. Пояснения к сведениям об уточняемом земельном участке с кадастровым номером | | 24:50:0100136:7 : |
| 1. | — | — |

1. Сведения о характерных точках границ уточняемого земельного участка с кадастровым номером 24:50:0100136:10 :
 Система координат 24.4 Зона № 4

| Обозначение характерных точек границ | Координаты, м | | | | Метод определения координат | Формулы, примененные для расчета средней квадратической погрешности определения координат характерных точек границ (Mt), с подставленными в такие формулы значениями и итоговые (вычисленные) значения Mt, м | Описание закрепления точки |
|--------------------------------------|--|-----------|--|-----------|---|--|----------------------------|
| | содержатся в Едином государственном реестре недвижимости | | определены в результате выполнения комплексных кадастровых работ | | | | |
| | X | Y | X | Y | | | |
| 1 | 2 | 3 | 4 | 5 | 6 | 7 | 8 |
| 1 | 635 536,55 | 91 209,23 | — | — | Метод спутниковых геодезических измерений (определений) | $\sqrt{(0,10^2 + 0,10^2)} = 0,10$ | — |
| 2 | 635 536,31 | 91 220,48 | — | — | | | |
| н33У | — | — | 635 533,77 | 91 220,00 | | | |
| 1 | 635 528,44 | 91 218,99 | 635 528,44 | 91 218,99 | | | |
| 2 | 635 510,47 | 91 217,65 | 635 510,47 | 91 217,65 | | | |
| н36У | — | — | 635 508,93 | 91 226,92 | | | |
| н37У | — | — | 635 498,70 | 91 226,31 | | | |
| н38У | — | — | 635 498,77 | 91 220,19 | | | |
| н39У | — | — | 635 500,17 | 91 220,25 | | | |
| н40У | — | — | 635 501,69 | 91 204,74 | | | |
| н41У | — | — | 635 502,28 | 91 204,78 | | | |
| н42У | — | — | 635 508,66 | 91 205,27 | | | |

| 1 | 2 | 3 | 4 | 5 | 6 | 7 | 8 |
|------|------------|-----------|------------|-----------|---|-----------------------------------|---|
| 3 | 635 508,81 | 91 227,62 | — | — | Метод спутниковых геодезических измерений (определений) | $\sqrt{(0,10^2 + 0,10^2)} = 0,10$ | — |
| 4 | 635 499,69 | 91 226,49 | — | — | | | |
| 5 | 635 501,98 | 91 211,99 | — | — | | | |
| 3 | 635 502,74 | 91 204,87 | — | — | | | |
| 4 | 635 531,89 | 91 208,58 | — | — | | | |
| н32У | — | — | 635 534,77 | 91 208,97 | | | |
| 1 | 635 536,55 | 91 209,23 | — | — | | | |

2. Сведения о частях границ уточняемого земельного участка с кадастровым номером 24:50:0100136:10 :

| Обозначение части границ | | Горизонтальное проложение (S), м | Описание прохождения части границ | Сведения о согласовании местоположения границ (согласовано/спорное) |
|--------------------------|-------|----------------------------------|-----------------------------------|---|
| от т. | до т. | | | |
| 1 | 2 | 3 | 4 | 5 |
| н33У | 1 | 5,42 | — | согласовано |
| 1 | 2 | 18,02 | | |
| 2 | н36У | 9,40 | | |
| н36У | н37У | 10,25 | | |
| н37У | н38У | 6,12 | | |
| н38У | н39У | 1,40 | | |
| н39У | н40У | 15,58 | | |
| н40У | н41У | 0,59 | | |
| н41У | н42У | 6,40 | | |
| н42У | н32У | 26,37 | | |
| н32У | н33У | 11,08 | | |

3. Сведения о характеристиках уточняемого земельного участка с кадастровым номером 24:50:0100136:10 :

| № п/п | Наименование характеристики | Значение характеристики |
|-------|-----------------------------|-------------------------|
| 1 | 2 | 3 |
| 1 | | |

| 1 | 2 | 3 |
|---|--|--|
| 1. | Адрес земельного участка | Российская Федерация, Красноярский край, город Красноярск г.о., Красноярск г, 3-я Камчатская ул, уч 34 |
| 1.1. | Сведения о местоположении земельного участка (при отсутствии адреса) в структурированном в соответствии с федеральной информационной адресной системой виде | — |
| 1.2. | Дополнительные сведения о местоположении земельного участка | — |
| 2. | Площадь земельного участка \pm величина погрешности определения (вычисления) площади ($P \pm \Delta P$), м ² | 484 \pm 8,00 |
| 3. | Формула, примененная для вычисления предельной погрешности определения площади земельного участка, с подставленными значениями и итоговые (вычисленные) значения | $3,5 * 0,10 * \sqrt{(484,00)} = 8$ |
| 4. | Площадь земельного участка согласно сведениям Единого государственного реестра недвижимости (Ркад), м ² | 484,00 |
| 5. | Оценка расхождения P и Ркад ($P - P_{кад}$), м ² | 0 |
| 6. | Предельный минимальный и максимальный размеры земельного участка (Рмин и Рмакс), м ² | Рмин = — Рмакс = — |
| 7. | Кадастровый или иной государственный учетный номер (инвентарный) здания, сооружения, объекта незавершенного строительства, расположенного на земельном участке | 24:50:0100136:44; 24:50:0100136:45 |
| 8. | Вид (виды) разрешенного использования | Для ведения приусадебного хозяйства |
| 8.1. | Дополнительные сведения об использовании земельного участка | — |
| 9. | Сведения о земельных участках (землях общего пользования, территории общего пользования), посредством которых обеспечивается доступ | — |
| 10. | Иные сведения | — |
| 4. Пояснения к сведениям об уточняемом земельном участке с кадастровым номером | | 24:50:0100136:10 : |
| 1. | — | — |

1. Сведения о характерных точках границ уточняемого земельного участка с кадастровым номером 24:50:0100136:11 :

Система координат 24.4 Зона № 4

| Обозначение характерных точек границ | Координаты, м | | | | Метод определения координат | Формулы, примененные для расчета средней квадратической погрешности определения координат характерных точек границ (Mt), с подставленными в такие формулы значениями и итоговые (вычисленные) значения Mt, м | Описание закрепления точки |
|--------------------------------------|--|-----------|--|---|---|--|----------------------------|
| | содержатся в Едином государственном реестре недвижимости | | определены в результате выполнения комплексных кадастровых работ | | | | |
| | X | Y | X | Y | | | |
| 1 | 2 | 3 | 4 | 5 | 6 | 7 | 8 |
| 54 | 635 503,32 | 91 146,59 | — | — | Метод спутниковых геодезических измерений (определений) | $\sqrt{(0,10^2 + 0,10^2)} = 0,14$ | — |
| 55 | 635 512,82 | 91 146,69 | — | — | | | |
| 56 | 635 517,31 | 91 146,54 | — | — | | | |
| 57 | 635 517,14 | 91 146,03 | — | — | | | |
| 58 | 635 522,62 | 91 145,89 | — | — | | | |
| 59 | 635 523,31 | 91 146,42 | — | — | | | |
| 60 | 635 528,50 | 91 146,22 | — | — | | | |
| 61 | 635 529,22 | 91 146,79 | — | — | | | |
| 62 | 635 540,47 | 91 147,54 | — | — | | | |
| 63 | 635 544,87 | 91 145,99 | — | — | | | |
| 64 | 635 544,65 | 91 176,61 | — | — | | | |
| 65 | 635 542,47 | 91 176,89 | — | — | | | |

| 1 | 2 | 3 | 4 | 5 | 6 | 7 | 8 |
|------|------------|-----------|------------|-----------|---|-----------------------------------|---|
| 48 | 635 502,70 | 91 175,66 | 635 502,70 | 91 175,66 | Метод спутниковых геодезических измерений (определений) | $\sqrt{(0,10^2 + 0,10^2)} = 0,10$ | — |
| н49У | — | — | 635 502,94 | 91 152,49 | | | |
| н50У | — | — | 635 503,01 | 91 145,90 | | | |
| н51У | — | — | 635 528,45 | 91 145,99 | | | |
| н52У | — | — | 635 531,30 | 91 146,51 | | | |
| н53У | — | — | 635 544,13 | 91 146,19 | | | |
| н44У | — | — | 635 544,05 | 91 175,92 | | | |
| н45У | — | — | 635 539,11 | 91 176,19 | | | |
| н46У | — | — | 635 516,47 | 91 176,33 | | | |
| н47У | — | — | 635 508,79 | 91 175,76 | | | |
| 54 | 635 503,32 | 91 146,59 | — | — | | | |

2. Сведения о частях границ уточняемого земельного участка с кадастровым номером 24:50:0100136:11 :

| Обозначение части границ | | Горизонтальное проложение (S), м | Описание прохождения части границ | Сведения о согласовании местоположения границ (согласовано/спорное) |
|--------------------------|-------|----------------------------------|-----------------------------------|---|
| от т. | до т. | | | |
| 1 | 2 | 3 | 4 | 5 |
| 48 | н49У | 23,17 | — | согласовано |
| н49У | н50У | 6,59 | | |
| н50У | н51У | 25,44 | | |
| н51У | н52У | 2,90 | | |
| н52У | н53У | 12,83 | | |
| н53У | н44У | 29,73 | | |
| н44У | н45У | 4,95 | | |
| н45У | н46У | 22,64 | | |
| н46У | н47У | 7,70 | | |

| | | | | |
|------|----|------|---|-------------|
| 1 | 2 | 3 | 4 | 5 |
| н47У | 48 | 6,09 | — | согласовано |

3. Сведения о характеристиках уточняемого земельного участка с кадастровым номером 24:50:0100136:11 :

| № п/п | Наименование характеристики | Значение характеристики |
|-------|--|--|
| 1 | 2 | 3 |
| 1. | Адрес земельного участка | 660030, Российская Федерация, Красноярский край, город Красноярск г.о., Красноярск г, 3-я Камчатская ул, уч 36 |
| 1.1. | Сведения о местоположении земельного участка (при отсутствии адреса) в структурированном в соответствии с федеральной информационной адресной системой виде | — |
| 1.2. | Дополнительные сведения о местоположении земельного участка | — |
| 2. | Площадь земельного участка ± величина погрешности определения (вычисления) площади ($P \pm \Delta P$), м ² | 1 238 ± 12,00 |
| 3. | Формула, примененная для вычисления предельной погрешности определения площади земельного участка, с подставленными значениями и итоговые (вычисленные) значения | $3,5*0,10*\sqrt{(1\ 238,00)} = 12$ |
| 4. | Площадь земельного участка согласно сведениям Единого государственного реестра недвижимости (Ркад), м ² | 1 238,00 |
| 5. | Оценка расхождения Р и Ркад ($P - P_{кад}$), м ² | 0 |
| 6. | Предельный минимальный и максимальный размеры земельного участка ($P_{мин}$ и $P_{макс}$), м ² | $P_{мин} = —$ $P_{макс} = —$ |
| 7. | Кадастровый или иной государственный учетный номер (инвентарный) здания, сооружения, объекта незавершенного строительства, расположенного на земельном участке | 24:50:0100136:30 |
| 8. | Вид (виды) разрешенного использования | для ведения приусадебного хозяйства |
| 8.1. | Дополнительные сведения об использовании земельного участка | — |
| 9. | Сведения о земельных участках (землях общего пользования, территории общего пользования), посредством которых обеспечивается доступ | — |
| 10. | Иные сведения | — |

4. Пояснения к сведениям об уточняемом земельном участке с кадастровым номером 24:50:0100136:11 :

| | |
|----|---|
| 1. | — |
|----|---|

1. Сведения о характерных точках границ уточняемого земельного участка с кадастровым номером 24:50:0100136:12 :

Система координат 24.4 Зона № 4

| Обозначение характерных точек границ | Координаты, м | | | | Метод определения координат | Формулы, примененные для расчета средней квадратической погрешности определения координат характерных точек границ (Mt), с подставленными в такие формулы значениями и итоговые (вычисленные) значения Mt, м | Описание закрепления точки |
|--------------------------------------|--|-----------|--|-----------|---|--|----------------------------|
| | содержатся в Едином государственном реестре недвижимости | | определены в результате выполнения комплексных кадастровых работ | | | | |
| | X | Y | X | Y | | | |
| 1 | 2 | 3 | 4 | 5 | 6 | 7 | 8 |
| 4 | 635 503,91 | 91 121,52 | — | — | Метод спутниковых геодезических измерений (определений) | $\sqrt{(0,10^2 + 0,10^2)} = 0,10$ | — |
| 3 | 635 515,33 | 91 121,77 | — | — | | | |
| 2 | 635 541,18 | 91 122,13 | — | — | | | |
| 1 | 635 550,37 | 91 122,48 | — | — | | | |
| 80 | 635 547,02 | 91 145,77 | — | — | | | |
| 60 | 635 528,50 | 91 146,22 | — | — | | $\sqrt{(0,10^2 + 0,10^2)} = 0,14$ | |
| 58 | 635 522,62 | 91 145,89 | — | — | | | |
| 57 | 635 517,14 | 91 146,03 | — | — | | | |
| 79 | 635 503,34 | 91 146,55 | — | — | | $\sqrt{(0,10^2 + 0,10^2)} = 0,10$ | |
| н66У | — | — | 635 546,92 | 91 146,12 | | | |
| н53У | — | — | 635 544,13 | 91 146,19 | | | |
| н52У | — | — | 635 531,30 | 91 146,51 | | | |

| 1 | 2 | 3 | 4 | 5 | 6 | 7 | 8 |
|------|------------|-----------|------------|-----------|---|-----------------------------------|---|
| н51У | — | — | 635 528,45 | 91 145,99 | Метод спутниковых геодезических измерений (определений) | $\sqrt{(0,10^2 + 0,10^2)} = 0,10$ | — |
| н50У | — | — | 635 503,01 | 91 145,90 | | | |
| н71У | — | — | 635 503,11 | 91 135,75 | | | |
| н72У | — | — | 635 502,22 | 91 135,15 | | | |
| н12У | — | — | 635 502,57 | 91 121,01 | | | |
| н11У | — | — | 635 514,74 | 91 121,54 | | | |
| н10У | — | — | 635 524,81 | 91 122,20 | | | |
| н9У | — | — | 635 538,94 | 91 122,53 | | | |
| н8У | — | — | 635 545,40 | 91 122,53 | | | |
| н7У | — | — | 635 548,81 | 91 122,80 | | | |
| 4 | 635 503,91 | 91 121,52 | — | — | | | |

2. Сведения о частях границ уточняемого земельного участка с кадастровым номером 24:50:0100136:12 :

| Обозначение части границ | | Горизонтальное проложение (S), м | Описание прохождения части границ | Сведения о согласовании местоположения границ (согласовано/спорное) |
|--------------------------|-------|----------------------------------|-----------------------------------|---|
| от т. | до т. | | | |
| 1 | 2 | 3 | 4 | 5 |
| н66У | н53У | 2,79 | — | согласовано |
| н53У | н52У | 12,83 | | |
| н52У | н51У | 2,90 | | |
| н51У | н50У | 25,44 | | |
| н50У | н71У | 10,15 | | |
| н71У | н72У | 1,07 | | |
| н72У | н12У | 14,14 | | |
| н12У | н11У | 12,18 | | |
| н11У | н10У | 10,09 | | |

| 1 | 2 | 3 | 4 | 5 |
|------|------|-------|---|-------------|
| н10У | н9У | 14,13 | — | согласовано |
| н9У | н8У | 6,46 | | |
| н8У | н7У | 3,42 | | |
| н7У | н66У | 23,40 | | |

3. Сведения о характеристиках уточняемого земельного участка с кадастровым номером 24:50:0100136:12 :

| № п/п | Наименование характеристики | Значение характеристики |
|-------|--|--|
| 1 | 2 | 3 |
| 1. | Адрес земельного участка | 660030, Российская Федерация, Красноярский край, город Красноярск г.о., Красноярск г, 3-я Камчатская ул, уч 38 |
| 1.1. | Сведения о местоположении земельного участка (при отсутствии адреса) в структурированном в соответствии с федеральной информационной адресной системой виде | — |
| 1.2. | Дополнительные сведения о местоположении земельного участка | — |
| 2. | Площадь земельного участка ± величина погрешности определения (вычисления) площади ($P \pm \Delta P$), м ² | 1 089 ± 12,00 |
| 3. | Формула, примененная для вычисления предельной погрешности определения площади земельного участка, с подставленными значениями и итоговые (вычисленные) значения | $3,5*0,10*\sqrt{(1\ 089,00)} = 12$ |
| 4. | Площадь земельного участка согласно сведениям Единого государственного реестра недвижимости (Ркад), м ² | 1 089,00 |
| 5. | Оценка расхождения Р и Ркад ($P - P_{кад}$), м ² | 0 |
| 6. | Предельный минимальный и максимальный размеры земельного участка (Рмин и Рмакс), м ² | Рмин = — Рмакс = — |
| 7. | Кадастровый или иной государственный учетный номер (инвентарный) здания, сооружения, объекта незавершенного строительства, расположенного на земельном участке | 24:50:0100136:32; 24:50:0100136:68 |
| 8. | Вид (виды) разрешенного использования | Для ведения приусадебного хозяйства |
| 8.1. | Дополнительные сведения об использовании земельного участка | — |
| 9. | Сведения о земельных участках (землях общего пользования, территории общего пользования), посредством которых обеспечивается доступ | — |
| 10. | Иные сведения | — |

4. Пояснения к сведениям об уточняемом земельном участке с кадастровым номером 24:50:0100136:12 :

| 1. | | | | | | | | | |
|---|--|-----------|--|-----------|---|--|-----------------------------|--|---|
| 1. Сведения о характерных точках границ уточняемого земельного участка с кадастровым номером | | | | | 24:50:0100136:13 | | | | |
| Система координат | | | | | 24.4 | | Зона № 4 | | |
| Обозначение характерных точек границ | Координаты, м | | | | Метод определения координат | Формулы, примененные для расчета средней квадратической погрешности определения координат характерных точек границ (Mt), с подставленными в такие формулы значениями и итоговые (вычисленные) значения Mt, м | Описание закрепления точки | | |
| | содержатся в Едином государственном реестре недвижимости | | определены в результате выполнения комплексных кадастровых работ | | | | | | |
| | X | Y | X | Y | | | | | |
| 1 | 2 | 3 | 4 | 5 | 6 | 7 | 8 | | |
| 89 | 635 503,70 | 91 050,03 | — | — | Метод спутниковых геодезических измерений (определений) | $\sqrt{(0,10^2 + 0,10^2)} = 0,10$ | Временный межевой знак | | |
| 90 | 635 528,72 | 91 050,17 | — | — | | | | | |
| 91 | 635 539,28 | 91 050,23 | — | — | | | | | |
| 92 | 635 538,78 | 91 070,19 | — | — | | | Долговременный межевой знак | | |
| 93 | 635 538,06 | 91 070,17 | — | — | | | Временный межевой знак | | |
| 94 | 635 529,38 | 91 070,20 | — | — | | | | | |
| 3 | 635 523,20 | 91 070,23 | — | — | | | | | |
| 2 | 635 513,98 | 91 070,27 | — | — | | | | | |
| 84 | 635 503,51 | 91 070,32 | 635 503,51 | 91 070,32 | | | | | |
| н85У | — | — | 635 503,44 | 91 050,04 | | | | | — |
| н86У | — | — | 635 524,75 | 91 049,92 | | | | | |

| 1 | 2 | 3 | 4 | 5 | 6 | 7 | 8 |
|------|------------|-----------|------------|-----------|---|-----------------------------------|------------------------|
| н87У | — | — | 635 529,94 | 91 049,86 | Метод спутниковых геодезических измерений (определений) | $\sqrt{(0,10^2 + 0,10^2)} = 0,10$ | — |
| н88У | — | — | 635 538,79 | 91 049,74 | | | |
| н81У | — | — | 635 538,42 | 91 070,33 | | | |
| н82У | — | — | 635 531,62 | 91 070,08 | | | |
| н31У | — | — | 635 523,45 | 91 070,12 | | | |
| 89 | 635 503,70 | 91 050,03 | — | — | | | Временный межевой знак |

2. Сведения о частях границ уточняемого земельного участка с кадастровым номером 24:50:0100136:13 :

| Обозначение части границ | | Горизонтальное проложение (S), м | Описание прохождения части границ | Сведения о согласовании местоположения границ (согласовано/спорное) |
|--------------------------|-------|----------------------------------|-----------------------------------|---|
| от т. | до т. | | | |
| 1 | 2 | 3 | 4 | 5 |
| 84 | н85У | 20,28 | — | согласовано |
| н85У | н86У | 21,31 | | |
| н86У | н87У | 5,19 | | |
| н87У | н88У | 8,85 | | |
| н88У | н81У | 20,59 | | |
| н81У | н82У | 6,80 | | |
| н82У | н31У | 8,17 | | |
| н31У | 84 | 19,94 | | |

3. Сведения о характеристиках уточняемого земельного участка с кадастровым номером 24:50:0100136:13 :

| № п/п | Наименование характеристики | Значение характеристики |
|-------|---|--|
| 1 | 2 | 3 |
| 1. | Адрес земельного участка | 660030, Российская Федерация, Красноярский край, город Красноярск г.о., Красноярск г, 3-я Камчатская ул, уч 44 |
| 1.1. | Сведения о местоположении земельного участка (при отсутствии адреса) в структурированном в соответствии с федеральной информационной адресной системой виде | — |
| 1.2. | Дополнительные сведения о местоположении земельного участка | — |

| 1 | 2 | 3 | 4 | 5 | 6 | 7 | 8 |
|-------|------------|-----------|------------|-----------|---|-----------------------------------|-----------------------------|
| 33 | 635 558,04 | 91 070,67 | — | — | Метод спутниковых геодезических измерений (определений) | $\sqrt{(0,10^2 + 0,10^2)} = 0,10$ | Долговременный межевой знак |
| 92 | 635 538,78 | 91 070,19 | — | — | | | |
| 26 | 635 539,32 | 91 048,74 | — | — | | | |
| 27 | 635 574,56 | 91 052,14 | — | — | | | Закрепление отсутствует |
| 28 | 635 585,80 | 91 053,64 | — | — | | | |
| н81У | — | — | 635 538,42 | 91 070,33 | | | — |
| н88У | — | — | 635 538,79 | 91 049,74 | | | |
| н102У | — | — | 635 566,50 | 91 051,83 | | | |
| н103У | — | — | 635 577,31 | 91 052,69 | | | |
| н105У | — | — | 635 586,76 | 91 053,77 | | | |
| 95 | 635 586,17 | 91 071,46 | 635 586,17 | 91 071,46 | | | Закрепление отсутствует |
| н96У | — | — | 635 569,28 | 91 070,58 | | | — |
| 30 | 635 572,87 | 91 070,41 | — | — | | | Долговременный межевой знак |
| 31 | 635 569,02 | 91 070,31 | — | — | | | |
| 97 | 635 560,21 | 91 070,73 | 635 560,21 | 91 070,73 | | | |
| н98У | — | — | 635 558,56 | 91 070,77 | | | — |
| н99У | — | — | 635 547,37 | 91 070,61 | | | |

| 1 | 2 | 3 | 4 | 5 | 6 | 7 | 8 |
|----|------------|-----------|---|---|---|-----------------------------------|-----------------------------|
| 33 | 635 558,04 | 91 070,67 | — | — | Метод спутниковых геодезических измерений (определений) | $\sqrt{(0,10^2 + 0,10^2)} = 0,10$ | Долговременный межевой знак |

2. Сведения о частях границ уточняемого земельного участка с кадастровым номером 24:50:0100136:20 :

| Обозначение части границ | | Горизонтальное проложение (S), м | Описание прохождения части границ | Сведения о согласовании местоположения границ (согласовано/спорное) |
|--------------------------|-------|----------------------------------|-----------------------------------|---|
| от т. | до т. | | | |
| 1 | 2 | 3 | 4 | 5 |
| н81У | н88У | 20,59 | — | согласовано |
| н88У | н102У | 27,79 | | |
| н102У | н103У | 10,84 | | |
| н103У | н105У | 9,51 | | |
| н105У | 95 | 17,70 | | |
| 95 | н96У | 16,91 | | |
| н96У | 97 | 9,07 | | |
| 97 | н98У | 1,65 | | |
| н98У | н99У | 11,19 | | |
| н99У | н81У | 8,95 | | |

3. Сведения о характеристиках уточняемого земельного участка с кадастровым номером 24:50:0100136:20 :

| № п/п | Наименование характеристики | Значение характеристики |
|-------|--|---|
| 1 | 2 | 3 |
| 1. | Адрес земельного участка | Российская Федерация, Красноярский край, город Красноярск г.о., Красноярск г, Воровского ул, уч 18а |
| 1.1. | Сведения о местоположении земельного участка (при отсутствии адреса) в структурированном в соответствии с федеральной информационной адресной системой виде | — |
| 1.2. | Дополнительные сведения о местоположении земельного участка | — |
| 2. | Площадь земельного участка ± величина погрешности определения (вычисления) площади ($P \pm \Delta P$), м ² | 918 ± 11,00 |
| 3. | Формула, примененная для вычисления предельной погрешности определения площади земельного участка, с подставленными значениями и итоговые (вычисленные) значения | $3,5 * 0,10 * \sqrt{(918,00)} = 11$ |
| 4. | Площадь земельного участка согласно сведениям Единого государственного реестра недвижимости (Ркад), м ² | 918,00 |

| | | |
|---|--|--|
| 1 | 2 | 3 |
| 5. | Оценка расхождения Р и Ркад (Р - Ркад), м ² | 0 |
| 6. | Предельный минимальный и максимальный размеры земельного участка (Рмин и Рмакс), м ² | Рмин = — Рмакс = — |
| 7. | Кадастровый или иной государственный учетный номер (инвентарный) здания, сооружения, объекта незавершенного строительства, расположенного на земельном участке | — |
| 8. | Вид (виды) разрешенного использования | Для использования в целях эксплуатации жилого дома |
| 8.1. | Дополнительные сведения об использовании земельного участка | — |
| 9. | Сведения о земельных участках (землях общего пользования, территории общего пользования), посредством которых обеспечивается доступ | — |
| 10. | Иные сведения | — |
| 4. Пояснения к сведениям об уточняемом земельном участке с кадастровым номером | | 24:50:0100136:20 : |

| | |
|---|------|
| 1. | — |
| 1. Сведения о характерных точках границ уточняемого земельного участка с кадастровым номером | |
| Система координат | 24.4 |
| Зона № 4 | |

| Обозначение характерных точек границ | Координаты, м | | | | Метод определения координат | Формулы, примененные для расчета средней квадратической погрешности определения координат характерных точек границ (Mt), с подставленными в такие формулы значениями и итоговые (вычисленные) значения Mt, м | Описание закрепления точки |
|--------------------------------------|--|---|--|-----------|---|--|----------------------------|
| | содержатся в Едином государственном реестре недвижимости | | определены в результате выполнения комплексных кадастровых работ | | | | |
| | X | Y | X | Y | | | |
| 1 | 2 | 3 | 4 | 5 | 6 | 7 | 8 |
| н103У | — | — | 635 577,31 | 91 052,69 | Метод спутниковых геодезических измерений (определений) | $\sqrt{(0,10^2 + 0,10^2)} = 0,10$ | — |
| н102У | — | — | 635 566,50 | 91 051,83 | | | |
| н88У | — | — | 635 538,79 | 91 049,74 | | | |
| н110У | — | — | 635 539,34 | 91 034,10 | | | |

| 1 | 2 | 3 | 4 | 5 | 6 | 7 | 8 |
|-------|------------|-----------|------------|-----------|---|-----------------------------------|-----------------------------|
| н111У | — | — | 635 558,17 | 91 035,04 | Метод спутниковых геодезических измерений (определений) | $\sqrt{(0,10^2 + 0,10^2)} = 0,10$ | — |
| н112У | — | — | 635 585,52 | 91 037,12 | | | — |
| 28 | 635 585,80 | 91 053,64 | 635 585,80 | 91 053,64 | | | Закрепление отсутствует |
| 27 | 635 574,56 | 91 052,14 | — | — | | | Долговременный межевой знак |
| 26 | 635 539,32 | 91 048,74 | — | — | | | |
| 43 | 635 539,32 | 91 034,17 | — | — | | | — |
| 44 | 635 564,84 | 91 034,47 | — | — | | | |
| 45 | 635 585,51 | 91 036,47 | — | — | | | |
| н103У | — | — | 635 577,31 | 91 052,69 | | | |

2. Сведения о частях границ уточняемого земельного участка с кадастровым номером 24:50:0100136:25 :

| Обозначение части границ | | Горизонтальное проложение (S), м | Описание прохождения части границ | Сведения о согласовании местоположения границ (согласовано/спорное) |
|--------------------------|-------|----------------------------------|-----------------------------------|---|
| от т. | до т. | | | |
| 1 | 2 | 3 | 4 | 5 |
| н103У | н102У | 10,84 | — | согласовано |
| н102У | н88У | 27,79 | | |
| н88У | н110У | 15,65 | | |
| н110У | н111У | 18,85 | | |
| н111У | н112У | 27,43 | | |
| н112У | 28 | 16,52 | | |
| 28 | н103У | 8,54 | | |

3. Сведения о характеристиках уточняемого земельного участка с кадастровым номером 24:50:0100136:25 :

| № п/п | Наименование характеристики | Значение характеристики |
|-------|-----------------------------|-------------------------|
| 1 | 2 | 3 |
| | | |

| 1 | 2 | 3 |
|---|--|---|
| 1. | Адрес земельного участка | Российская Федерация, Красноярский край, город Красноярск г.о., Красноярск г, Воровского ул, 18 |
| 1.1. | Сведения о местоположении земельного участка (при отсутствии адреса) в структурированном в соответствии с федеральной информационной адресной системой виде | — |
| 1.2. | Дополнительные сведения о местоположении земельного участка | — |
| 2. | Площадь земельного участка \pm величина погрешности определения (вычисления) площади ($P \pm \Delta P$), м ² | 750 \pm 10,00 |
| 3. | Формула, примененная для вычисления предельной погрешности определения площади земельного участка, с подставленными значениями и итоговые (вычисленные) значения | $3,5*0,10*\sqrt{(750,00)} = 10$ |
| 4. | Площадь земельного участка согласно сведениям Единого государственного реестра недвижимости (Ркад), м ² | 750,00 |
| 5. | Оценка расхождения P и Ркад ($P - P_{кад}$), м ² | 0 |
| 6. | Предельный минимальный и максимальный размеры земельного участка (P _{мин} и P _{макс}), м ² | P _{мин} = — P _{макс} = — |
| 7. | Кадастровый или иной государственный учетный номер (инвентарный) здания, сооружения, объекта незавершенного строительства, расположенного на земельном участке | 24:50:0100136:46 |
| 8. | Вид (виды) разрешенного использования | Для размещения усадьбы с существующими строениями |
| 8.1. | Дополнительные сведения об использовании земельного участка | — |
| 9. | Сведения о земельных участках (землях общего пользования, территории общего пользования), посредством которых обеспечивается доступ | — |
| 10. | Иные сведения | — |
| 4. Пояснения к сведениям об уточняемом земельном участке с кадастровым номером | | 24:50:0100136:25 : |
| 1. | — | — |

1. Сведения о характерных точках границ уточняемого земельного участка с кадастровым номером 24:50:0100136:213 :

Система координат 24.4 Зона № 4

| Обозначение характерных точек границ | Координаты, м | | | | Метод определения координат | Формулы, примененные для расчета средней квадратической погрешности определения координат характерных точек границ (Mt), с подставленными в такие формулы значениями и итоговые (вычисленные) значения Mt, м | Описание закрепления точки |
|--------------------------------------|--|-----------|--|-----------|---|--|----------------------------|
| | содержатся в Едином государственном реестре недвижимости | | определены в результате выполнения комплексных кадастровых работ | | | | |
| | X | Y | X | Y | | | |
| 1 | 2 | 3 | 4 | 5 | 6 | 7 | 8 |
| 48 | 635 502,70 | 91 175,66 | 635 502,70 | 91 175,66 | Метод спутниковых геодезических измерений (определений) | $\sqrt{(0,10^2 + 0,10^2)} = 0,10$ | — |
| н47У | — | — | 635 508,79 | 91 175,76 | | | |
| н46У | — | — | 635 516,47 | 91 176,33 | | | |
| н45У | — | — | 635 539,11 | 91 176,19 | | | |
| н44У | — | — | 635 544,05 | 91 175,92 | | | |
| н128У | — | — | 635 546,14 | 91 175,85 | | | |
| н119У | — | — | 635 546,28 | 91 205,97 | | | |
| н120У | — | — | 635 527,59 | 91 205,79 | | | |
| н42У | — | — | 635 508,66 | 91 205,27 | | | |
| н41У | — | — | 635 502,28 | 91 204,78 | | | |
| 2 | 635 534,09 | 91 177,70 | — | — | | | |
| 65 | 635 542,47 | 91 176,89 | — | — | | | |

| 1 | 2 | 3 | 4 | 5 | 6 | 7 | 8 |
|----|------------|-----------|------------|-----------|---|-----------------------------------|---|
| 64 | 635 544,65 | 91 176,61 | — | — | Метод спутниковых геодезических измерений (определений) | $\sqrt{(0,10^2 + 0,10^2)} = 0,14$ | — |
| 1 | 635 544,71 | 91 210,33 | — | — | | $\sqrt{(0,10^2 + 0,10^2)} = 0,10$ | |
| 4 | 635 531,89 | 91 208,58 | — | — | | | |
| 3 | 635 502,74 | 91 204,87 | — | — | | | |
| 48 | 635 502,70 | 91 175,66 | 635 502,70 | 91 175,66 | | | |

2. Сведения о частях границ уточняемого земельного участка с кадастровым номером 24:50:0100136:213 :

| Обозначение части границ | | Горизонтальное проложение (S), м | Описание прохождения части границ | Сведения о согласовании местоположения границ (согласовано/спорное) |
|--------------------------|-------|----------------------------------|-----------------------------------|---|
| от т. | до т. | | | |
| 1 | 2 | 3 | 4 | 5 |
| 48 | н47У | 6,09 | — | согласовано |
| н47У | н46У | 7,70 | | |
| н46У | н45У | 22,64 | | |
| н45У | н44У | 4,95 | | |
| н44У | н128У | 2,09 | | |
| н128У | н119У | 30,12 | | |
| н119У | н120У | 18,69 | | |
| н120У | н42У | 18,94 | | |
| н42У | н41У | 6,40 | | |
| н41У | 48 | 29,12 | | |

3. Сведения о характеристиках уточняемого земельного участка с кадастровым номером 24:50:0100136:213 :

| № п/п | Наименование характеристики | Значение характеристики |
|-------|---|---|
| 1 | 2 | 3 |
| 1. | Адрес земельного участка | — |
| 1.1. | Сведения о местоположении земельного участка (при отсутствии адреса) в структурированном в соответствии с федеральной информационной адресной системой виде | 660030, Российская Федерация, Красноярский край, город Красноярск г.о., Красноярск г, 3-я Камчатская ул, уч 34а |
| 1.2. | Дополнительные сведения о местоположении земельного участка | — |

| 1 | 2 | 3 |
|---|--|--|
| 2. | Площадь земельного участка ± величина погрешности определения (вычисления) площади ($P \pm \Delta P$), м ² | 1 290 ± 13,00 |
| 3. | Формула, примененная для вычисления предельной погрешности определения площади земельного участка, с подставленными значениями и итоговые (вычисленные) значения | $3,5 * 0,10 * \sqrt{(1\ 290,00)} = 13$ |
| 4. | Площадь земельного участка согласно сведениям Единого государственного реестра недвижимости (Ркад), м ² | 1 290,00 |
| 5. | Оценка расхождения Р и Ркад ($P - P_{кад}$), м ² | 0 |
| 6. | Предельный минимальный и максимальный размеры земельного участка (Рмин и Рмакс), м ² | Рмин = — Рмакс = — |
| 7. | Кадастровый или иной государственный учетный номер (инвентарный) здания, сооружения, объекта незавершенного строительства, расположенного на земельном участке | 24:50:0100136:51 |
| 8. | Вид (виды) разрешенного использования | для индивидуального жилищного строительства (код- 2.1) |
| 8.1. | Дополнительные сведения об использовании земельного участка | — |
| 9. | Сведения о земельных участках (землях общего пользования, территории общего пользования), посредством которых обеспечивается доступ | — |
| 10. | Иные сведения | — |
| 4. Пояснения к сведениям об уточняемом земельном участке с кадастровым номером | | 24:50:0100136:213 : |
| 1. | — | |

Описание местоположения здания, сооружения, объекта незавершенного строительства на земельном участке

1. Сведения о характерных точках контура объекта недвижимости с кадастровым номером 24:50:0100136:39 :

Система координат 24.4 Зона № 4

| Обозначение характерных точек границ | Содержатся в Едином государственном реестре недвижимости | | | Определены в ходе выполнения комплексных кадастровых работ | | | Метод определения координат | Формулы, примененные для расчета средней квадратической погрешности определения координат характерных точек (Mt), м, с подставленными в такие формулы значениями и итоговые (вычисленные) значения Mt, м |
|--------------------------------------|--|---|-----------|--|-----------|-----------|---|--|
| | координаты, м | | Радиус, м | координаты, м | | Радиус, м | | |
| | X | Y | R | X | Y | R | | |
| 1 | 2 | 3 | 4 | 5 | 6 | 7 | 8 | 9 |
| н1290 | — | — | — | 635 516,03 | 91 111,19 | — | Метод спутниковых геодезических измерений (определений) | $\sqrt{(0,10^2 + 0,10^2)} = 0,10$ |
| н1300 | — | — | — | 635 510,98 | 91 111,32 | — | | |
| н1310 | — | — | — | 635 510,90 | 91 109,54 | — | | |
| н1320 | — | — | — | 635 502,84 | 91 109,54 | — | | |
| н1330 | — | — | — | 635 502,84 | 91 099,84 | — | | |
| н1340 | — | — | — | 635 512,07 | 91 100,03 | — | | |
| н1350 | — | — | — | 635 512,07 | 91 100,49 | — | | |
| н1360 | — | — | — | 635 515,83 | 91 100,49 | — | | |
| н1290 | — | — | — | 635 516,03 | 91 111,19 | — | | |

2. Сведения о характеристиках объекта недвижимости с кадастровым номером 24:50:0100136:39 :

| № п/п | Наименование характеристики | Значение характеристики |
|-------|-----------------------------|-------------------------|
| 1 | 2 | 3 |
| 1. | Вид объекта недвижимости | Здание |

| 1 | 2 | 3 |
|------|---|--|
| 2. | Ранее присвоенный государственный учетный номер (инвентарный) здания, сооружения, объекта незавершенного строительства | — |
| 3. | Кадастровый номер земельного участка (земельных участков), в границах которого (которых) расположены здание, сооружение, объект незавершенного строительства | 24:50:0100136:6 |
| 4. | Уникальный учетный номер кадастрового квартала, в границах которого расположены здание, сооружение, объект незавершенного строительства | 24:50:0100136 |
| 5. | Адрес здания, сооружения, объекта незавершенного строительства | Красноярский край, г. Красноярск, ул. 3-ая Камчатская, д. 40 |
| 5.1. | Сведения о местоположении здания, сооружения, объекта незавершенного строительства (при отсутствии адреса) в структурированном в соответствии с федеральной информационной адресной системой виде | — |
| 5.3. | Дополнительные сведения о местоположении | — |
| 6. | Иные сведения | — |

3. Пояснения к сведениям об объекте недвижимости с кадастровым номером 24:50:0100136:39 :

| | |
|----|---|
| 1. | — |
|----|---|

1. Сведения о характерных точках контура объекта недвижимости с кадастровым номером 24:50:0100136:30 :

| Система координат <u>24.4</u> | | Зона № <u>4</u> | | | | | | |
|--------------------------------------|--|-----------------|--|------------|-----------|-----------------------------|--|-----------------------------------|
| Обозначение характерных точек границ | Содержатся в Едином государственном реестре недвижимости | | Определены в ходе выполнения комплексных кадастровых работ | | | Метод определения координат | Формулы, примененные для расчета средней квадратической погрешности определения координат характерных точек (Mt), м, с подставленными в такие формулы значениями и итоговые (вычисленные) значения Mt, м | |
| | координаты, м | | координаты, м | | Радиус, м | | | |
| | X | Y | X | Y | R | | | |
| 1 | 2 | 3 | 4 | 5 | 6 | 7 | 8 | 9 |
| н1370 | — | — | — | 635 510,57 | 91 167,49 | — | Метод спутниковых геодезических измерений (определений) | $\sqrt{(0,10^2 + 0,10^2)} = 0,10$ |
| н1380 | — | — | — | 635 502,87 | 91 167,49 | — | | |
| н1390 | — | — | — | 635 502,89 | 91 157,49 | — | | |

| 1 | 2 | 3 | 4 | 5 | 6 | 7 | 8 | 9 |
|-------|---|---|---|------------|-----------|---|---|-----------------------------------|
| н1400 | — | — | — | 635 510,54 | 91 157,49 | — | Метод спутниковых геодезических измерений (определений) | $\sqrt{(0,10^2 + 0,10^2)} = 0,10$ |
| н1370 | — | — | — | 635 510,57 | 91 167,49 | — | | |

2. Сведения о характеристиках объекта недвижимости с кадастровым номером 24:50:0100136:30 :

| № п/п | Наименование характеристики | Значение характеристики |
|-------|---|---|
| 1 | 2 | 3 |
| 1. | Вид объекта недвижимости | Здание |
| 2. | Ранее присвоенный государственный учетный номер (инвентарный) здания, сооружения, объекта незавершенного строительства | — |
| 3. | Кадастровый номер земельного участка (земельных участков), в границах которого (которых) расположены здание, сооружение, объект незавершенного строительства | 24:50:0100136:11 |
| 4. | Уникальный учетный номер кадастрового квартала, в границах которого расположены здание, сооружение, объект незавершенного строительства | 24:50:0100136 |
| 5. | Адрес здания, сооружения, объекта незавершенного строительства | Красноярский край, г. Красноярск, ул. Камчатская 3-я, д. 36 |
| 5.1. | Сведения о местоположении здания, сооружения, объекта незавершенного строительства (при отсутствии адреса) в структурированном в соответствии с федеральной информационной адресной системой виде | — |
| 5.3. | Дополнительные сведения о местоположении | — |
| 6. | Иные сведения | — |

3. Пояснения к сведениям об объекте недвижимости с кадастровым номером 24:50:0100136:30 :

| | |
|----|---|
| 1. | — |
|----|---|

1. Сведения о характерных точках контура объекта недвижимости с кадастровым номером 24:50:0100136:32 :

| Система координат | | 24.4 | | | | | Зона № | | 4 |
|--------------------------------------|--|------|-----------|--|-----------|-----------|---|--|---|
| Обозначение характерных точек границ | Содержатся в Едином государственном реестре недвижимости | | | Определены в ходе выполнения комплексных кадастровых работ | | | Метод определения координат | Формулы, примененные для расчета средней квадратической погрешности определения координат характерных точек (Mt), м, с подставленными в такие формулы значениями и итоговые (вычисленные) значения Mt, м | |
| | координаты, м | | Радиус, м | координаты, м | | Радиус, м | | | |
| | X | Y | R | X | Y | R | | | |
| 1 | 2 | 3 | 4 | 5 | 6 | 7 | 8 | 9 | |
| н141О | — | — | — | 635 515,44 | 91 133,86 | — | Метод спутниковых геодезических измерений (определений) | $\sqrt{(0,10^2 + 0,10^2)} = 0,10$ | |
| н142О | — | — | — | 635 502,68 | 91 134,18 | — | | | |
| н143О | — | — | — | 635 502,85 | 91 125,02 | — | | | |
| н144О | — | — | — | 635 515,49 | 91 125,02 | — | | | |
| н141О | — | — | — | 635 515,44 | 91 133,86 | — | | | |

2. Сведения о характеристиках объекта недвижимости с кадастровым номером 24:50:0100136:32 :

| № п/п | Наименование характеристики | Значение характеристики |
|-------|--|-------------------------|
| 1 | 2 | 3 |
| 1. | Вид объекта недвижимости | Здание |
| 2. | Ранее присвоенный государственный учетный номер (инвентарный) здания, сооружения, объекта незавершенного строительства | — |
| 3. | Кадастровый номер земельного участка (земельных участков), в границах которого (которых) расположены здание, сооружение, объект незавершенного строительства | 24:50:0100136:12 |
| 4. | Уникальный учетный номер кадастрового квартала, в границах которого расположены здание, сооружение, объект незавершенного строительства | 24:50:0100136 |

| 1 | 2 | 3 |
|------|---|---|
| 5. | Адрес здания, сооружения, объекта незавершенного строительства | Красноярский край, г. Красноярск, ул. Камчатская 3-я, д. 38 |
| 5.1. | Сведения о местоположении здания, сооружения, объекта незавершенного строительства (при отсутствии адреса) в структурированном в соответствии с федеральной информационной адресной системой виде | — |
| 5.3. | Дополнительные сведения о местоположении | — |
| 6. | Иные сведения | — |

3. Пояснения к сведениям об объекте недвижимости с кадастровым номером 24:50:0100136:32 :

| | |
|----|---|
| 1. | — |
|----|---|

1. Сведения о характерных точках контура объекта недвижимости с кадастровым номером 24:50:0100136:41 :

| | |
|-------------------------------|-----------------|
| Система координат <u>24.4</u> | Зона № <u>4</u> |
|-------------------------------|-----------------|

| Обозначение характерных точек границ | Содержатся в Едином государственном реестре недвижимости | | | Определены в ходе выполнения комплексных кадастровых работ | | | Метод определения координат | Формулы, примененные для расчета средней квадратической погрешности определения координат характерных точек (Mt), м, с подставленными в такие формулы значениями и итоговые (вычисленные) значения Mt, м |
|--------------------------------------|--|---|-----------|--|-----------|-----------|---|--|
| | координаты, м | | Радиус, м | координаты, м | | Радиус, м | | |
| | X | Y | R | X | Y | R | | |
| 1 | 2 | 3 | 4 | 5 | 6 | 7 | 8 | 9 |
| н1450 | — | — | — | 635 523,86 | 91 069,80 | — | Метод спутниковых геодезических измерений (определений) | $\sqrt{(0,10^2 + 0,10^2)} = 0,10$ |
| н1460 | — | — | — | 635 517,95 | 91 069,43 | — | | |
| н1470 | — | — | — | 635 518,17 | 91 065,27 | — | | |
| н1480 | — | — | — | 635 524,10 | 91 065,52 | — | | |
| н1450 | — | — | — | 635 523,86 | 91 069,80 | — | | |

2. Сведения о характеристиках объекта недвижимости с кадастровым номером 24:50:0100136:41 :

| № п/п | Наименование характеристики | Значение характеристики |
|-------|-----------------------------|-------------------------|
| 1 | 2 | 3 |
| 1. | Вид объекта недвижимости | Здание |

| 1 | 2 | 3 |
|------|---|---|
| 2. | Ранее присвоенный государственный учетный номер (инвентарный) здания, сооружения, объекта незавершенного строительства | — |
| 3. | Кадастровый номер земельного участка (земельных участков), в границах которого (которых) расположены здание, сооружение, объект незавершенного строительства | 24:50:0100136:13 |
| 4. | Уникальный учетный номер кадастрового квартала, в границах которого расположены здание, сооружение, объект незавершенного строительства | 24:50:0100136 |
| 5. | Адрес здания, сооружения, объекта незавершенного строительства | Красноярский край, г. Красноярск, ул. Камчатская 3-я, д. 44 |
| 5.1. | Сведения о местоположении здания, сооружения, объекта незавершенного строительства (при отсутствии адреса) в структурированном в соответствии с федеральной информационной адресной системой виде | — |
| 5.3. | Дополнительные сведения о местоположении | — |
| 6. | Иные сведения | — |

3. Пояснения к сведениям об объекте недвижимости с кадастровым номером 24:50:0100136:41 :

| | |
|----|---|
| 1. | — |
|----|---|

1. Сведения о характерных точках контура объекта недвижимости с кадастровым номером 24:50:0100136:42 :

| Система координат | | <u>24.4</u> | | | | | Зона № <u>4</u> | |
|--------------------------------------|--|-------------|-----------|--|-----------|-----------|---|--|
| Обозначение характерных точек границ | Содержатся в Едином государственном реестре недвижимости | | | Определены в ходе выполнения комплексных кадастровых работ | | | Метод определения координат | Формулы, примененные для расчета средней квадратической погрешности определения координат характерных точек (Mt), м, с подставленными в такие формулы значениями и итоговые (вычисленные) значения Mt, м |
| | координаты, м | | Радиус, м | координаты, м | | Радиус, м | | |
| | X | Y | R | X | Y | R | | |
| 1 | 2 | 3 | 4 | 5 | 6 | 7 | 8 | 9 |
| н1490 | — | — | — | 635 516,14 | 91 056,47 | — | Метод спутниковых геодезических измерений (определений) | $\sqrt{(0,10^2 + 0,10^2)} = 0,10$ |
| н1500 | — | — | — | 635 503,46 | 91 056,43 | — | | |
| н1510 | — | — | — | 635 503,44 | 91 050,05 | — | | |

| 1 | 2 | 3 | 4 | 5 | 6 | 7 | 8 | 9 |
|-------|---|---|---|------------|-----------|---|---|-----------------------------------|
| н1520 | — | — | — | 635 516,03 | 91 049,97 | — | Метод спутниковых геодезических измерений (определений) | $\sqrt{(0,10^2 + 0,10^2)} = 0,10$ |
| н1490 | — | — | — | 635 516,14 | 91 056,47 | — | | |

2. Сведения о характеристиках объекта недвижимости с кадастровым номером 24:50:0100136:42 :

| № п/п | Наименование характеристики | Значение характеристики |
|-------|---|---|
| 1 | 2 | 3 |
| 1. | Вид объекта недвижимости | Здание |
| 2. | Ранее присвоенный государственный учетный номер (инвентарный) здания, сооружения, объекта незавершенного строительства | — |
| 3. | Кадастровый номер земельного участка (земельных участков), в границах которого (которых) расположены здание, сооружение, объект незавершенного строительства | 24:50:0100136:13 |
| 4. | Уникальный учетный номер кадастрового квартала, в границах которого расположены здание, сооружение, объект незавершенного строительства | 24:50:0100136 |
| 5. | Адрес здания, сооружения, объекта незавершенного строительства | Красноярский край, г. Красноярск, ул. Камчатская 3-я, д. 44 |
| 5.1. | Сведения о местоположении здания, сооружения, объекта незавершенного строительства (при отсутствии адреса) в структурированном в соответствии с федеральной информационной адресной системой виде | — |
| 5.3. | Дополнительные сведения о местоположении | — |
| 6. | Иные сведения | — |

3. Пояснения к сведениям об объекте недвижимости с кадастровым номером 24:50:0100136:42 :

| | |
|----|---|
| 1. | — |
|----|---|

1. Сведения о характерных точках контура объекта недвижимости с кадастровым номером 24:50:0100136:44 :

| Система координат <u>24.4</u> | | | | | | | Зона № <u>4</u> | |
|--------------------------------------|--|---|-----------|--|-----------|-----------|---|--|
| Обозначение характерных точек границ | Содержатся в Едином государственном реестре недвижимости | | | Определены в ходе выполнения комплексных кадастровых работ | | | Метод определения координат | Формулы, примененные для расчета средней квадратической погрешности определения координат характерных точек (Mt), м, с подставленными в такие формулы значениями и итоговые (вычисленные) значения Mt, м |
| | координаты, м | | Радиус, м | координаты, м | | Радиус, м | | |
| | X | Y | R | X | Y | R | | |
| 1 | 2 | 3 | 4 | 5 | 6 | 7 | 8 | 9 |
| н153О | — | — | — | 635 505,39 | 91 226,32 | — | Метод спутниковых геодезических измерений (определений) | $\sqrt{(0,10^2 + 0,10^2)} = 0,14$ |
| н154О | — | — | — | 635 498,78 | 91 226,21 | — | | |
| н155О | — | — | — | 635 498,81 | 91 220,23 | — | | |
| н156О | — | — | — | 635 505,46 | 91 220,33 | — | | |
| н153О | — | — | — | 635 505,39 | 91 226,32 | — | | |
| н153О | — | — | — | 635 505,39 | 91 226,32 | — | | |

2. Сведения о характеристиках объекта недвижимости с кадастровым номером 24:50:0100136:44 :

| № п/п | Наименование характеристики | Значение характеристики |
|-------|--|-------------------------|
| 1 | 2 | 3 |
| 1. | Вид объекта недвижимости | Здание |
| 2. | Ранее присвоенный государственный учетный номер (инвентарный) здания, сооружения, объекта незавершенного строительства | — |
| 3. | Кадастровый номер земельного участка (земельных участков), в границах которого (которых) расположены здание, сооружение, объект незавершенного строительства | 24:50:0100136:10 |
| 4. | Уникальный учетный номер кадастрового квартала, в границах которого расположены здание, сооружение, объект незавершенного строительства | 24:50:0100136 |

| 1 | 2 | 3 |
|------|---|---|
| 5. | Адрес здания, сооружения, объекта незавершенного строительства | Красноярский край, г. Красноярск, ул. Камчатская 3-я, д. 34 |
| 5.1. | Сведения о местоположении здания, сооружения, объекта незавершенного строительства (при отсутствии адреса) в структурированном в соответствии с федеральной информационной адресной системой виде | — |
| 5.3. | Дополнительные сведения о местоположении | — |
| 6. | Иные сведения | — |

3. Пояснения к сведениям об объекте недвижимости с кадастровым номером 24:50:0100136:44 :

| | |
|----|---|
| 1. | — |
|----|---|

1. Сведения о характерных точках контура объекта недвижимости с кадастровым номером 24:50:0100136:45 :

| | | | |
|-------------------|-------------|--------|----------|
| Система координат | <u>24.4</u> | Зона № | <u>4</u> |
|-------------------|-------------|--------|----------|

| Обозначение характерных точек границ | Содержатся в Едином государственном реестре недвижимости | | | Определены в ходе выполнения комплексных кадастровых работ | | | Метод определения координат | Формулы, примененные для расчета средней квадратической погрешности определения координат характерных точек (Mt), м, с подставленными в такие формулы значениями и итоговые (вычисленные) значения Mt, м |
|--------------------------------------|--|---|-----------|--|-----------|-----------|---|--|
| | координаты, м | | Радиус, м | координаты, м | | Радиус, м | | |
| | X | Y | R | X | Y | R | | |
| 1 | 2 | 3 | 4 | 5 | 6 | 7 | 8 | 9 |
| н1570 | — | — | — | 635 506,94 | 91 218,18 | — | Метод спутниковых геодезических измерений (определений) | $\sqrt{(0,10^2 + 0,10^2)} = 0,10$ |
| н1580 | — | — | — | 635 500,55 | 91 217,76 | — | | |
| н1590 | — | — | — | 635 501,74 | 91 204,80 | — | | |
| н1600 | — | — | — | 635 507,93 | 91 205,34 | — | | |
| н1570 | — | — | — | 635 506,94 | 91 218,18 | — | | |

2. Сведения о характеристиках объекта недвижимости с кадастровым номером 24:50:0100136:45 :

| № п/п | Наименование характеристики | Значение характеристики |
|-------|-----------------------------|-------------------------|
| 1 | 2 | 3 |
| 1. | Вид объекта недвижимости | Здание |

| 1 | 2 | 3 |
|------|---|---|
| 2. | Ранее присвоенный государственный учетный номер (инвентарный) здания, сооружения, объекта незавершенного строительства | — |
| 3. | Кадастровый номер земельного участка (земельных участков), в границах которого (которых) расположены здание, сооружение, объект незавершенного строительства | 24:50:0100136:10 |
| 4. | Уникальный учетный номер кадастрового квартала, в границах которого расположены здание, сооружение, объект незавершенного строительства | 24:50:0100136 |
| 5. | Адрес здания, сооружения, объекта незавершенного строительства | Красноярский край, г. Красноярск, ул. Камчатская 3-я, д. 34 |
| 5.1. | Сведения о местоположении здания, сооружения, объекта незавершенного строительства (при отсутствии адреса) в структурированном в соответствии с федеральной информационной адресной системой виде | — |
| 5.3. | Дополнительные сведения о местоположении | — |
| 6. | Иные сведения | — |

3. Пояснения к сведениям об объекте недвижимости с кадастровым номером 24:50:0100136:45 :

| | |
|----|---|
| 1. | — |
|----|---|

1. Сведения о характерных точках контура объекта недвижимости с кадастровым номером 24:50:0100136:46 :

| Система координат | | <u>24.4</u> | | | | | Зона № <u>4</u> | |
|--------------------------------------|--|-------------|-----------|--|-----------|-----------|---|--|
| Обозначение характерных точек границ | Содержатся в Едином государственном реестре недвижимости | | | Определены в ходе выполнения комплексных кадастровых работ | | | Метод определения координат | Формулы, примененные для расчета средней квадратической погрешности определения координат характерных точек (Mt), м, с подставленными в такие формулы значениями и итоговые (вычисленные) значения Mt, м |
| | координаты, м | | Радиус, м | координаты, м | | Радиус, м | | |
| | X | Y | R | X | Y | R | | |
| 1 | 2 | 3 | 4 | 5 | 6 | 7 | 8 | 9 |
| н161О | — | — | — | 635 541,32 | 91 043,05 | — | Метод спутниковых геодезических измерений (определений) | $\sqrt{(0,10^2 + 0,10^2)} = 0,10$ |
| н162О | — | — | — | 635 552,01 | 91 043,60 | — | | |
| н163О | — | — | — | 635 551,92 | 91 045,18 | — | | |

| 1 | 2 | 3 | 4 | 5 | 6 | 7 | 8 | 9 |
|-------|---|---|---|------------|-----------|---|---|-----------------------------------|
| н1640 | — | — | — | 635 557,41 | 91 045,35 | — | Метод спутниковых геодезических измерений (определений) | $\sqrt{(0,10^2 + 0,10^2)} = 0,10$ |
| н1650 | — | — | — | 635 557,90 | 91 035,25 | — | | |
| н1660 | — | — | — | 635 541,75 | 91 034,22 | — | | |
| н1610 | — | — | — | 635 541,32 | 91 043,05 | — | | |

2. Сведения о характеристиках объекта недвижимости с кадастровым номером 24:50:0100136:46 :

| № п/п | Наименование характеристики | Значение характеристики |
|-------|---|---|
| 1 | 2 | 3 |
| 1. | Вид объекта недвижимости | Здание |
| 2. | Ранее присвоенный государственный учетный номер (инвентарный) здания, сооружения, объекта незавершенного строительства | — |
| 3. | Кадастровый номер земельного участка (земельных участков), в границах которого (которых) расположены здание, сооружение, объект незавершенного строительства | 24:50:0100136:25 |
| 4. | Уникальный учетный номер кадастрового квартала, в границах которого расположены здание, сооружение, объект незавершенного строительства | 24:50:0100136 |
| 5. | Адрес здания, сооружения, объекта незавершенного строительства | Красноярский край, г. Красноярск, ул. Воровского, д. 18 |
| 5.1. | Сведения о местоположении здания, сооружения, объекта незавершенного строительства (при отсутствии адреса) в структурированном в соответствии с федеральной информационной адресной системой виде | — |
| 5.3. | Дополнительные сведения о местоположении | — |
| 6. | Иные сведения | — |

3. Пояснения к сведениям об объекте недвижимости с кадастровым номером 24:50:0100136:46 :

| | |
|----|---|
| 1. | — |
|----|---|

1. Сведения о характерных точках контура объекта недвижимости с кадастровым номером 24:50:0100136:47 :

| Система координат <u>24.4</u> | | | | | | | Зона № <u>4</u> | |
|--------------------------------------|--|---|-----------|--|-----------|-----------|---|--|
| Обозначение характерных точек границ | Содержатся в Едином государственном реестре недвижимости | | | Определены в ходе выполнения комплексных кадастровых работ | | | Метод определения координат | Формулы, примененные для расчета средней квадратической погрешности определения координат характерных точек (Mt), м, с подставленными в такие формулы значениями и итоговые (вычисленные) значения Mt, м |
| | координаты, м | | Радиус, м | координаты, м | | Радиус, м | | |
| | X | Y | R | X | Y | R | | |
| 1 | 2 | 3 | 4 | 5 | 6 | 7 | 8 | 9 |
| н1670 | — | — | — | 635 624,14 | 91 049,81 | — | Метод спутниковых геодезических измерений (определений) | $\sqrt{(0,10^2 + 0,10^2)} = 0,10$ |
| н1680 | — | — | — | 635 615,45 | 91 049,81 | — | | |
| н1690 | — | — | — | 635 615,45 | 91 041,16 | — | | |
| н1700 | — | — | — | 635 624,16 | 91 041,17 | — | | |
| н1670 | — | — | — | 635 624,14 | 91 049,81 | — | | |
| н1670 | — | — | — | 635 624,14 | 91 049,81 | — | | |

2. Сведения о характеристиках объекта недвижимости с кадастровым номером 24:50:0100136:47 :

| № п/п | Наименование характеристики | Значение характеристики |
|-------|--|-------------------------|
| 1 | 2 | 3 |
| 1. | Вид объекта недвижимости | Здание |
| 2. | Ранее присвоенный государственный учетный номер (инвентарный) здания, сооружения, объекта незавершенного строительства | — |
| 3. | Кадастровый номер земельного участка (земельных участков), в границах которого (которых) расположены здание, сооружение, объект незавершенного строительства | 24:50:0100136:1 |
| 4. | Уникальный учетный номер кадастрового квартала, в границах которого расположены здание, сооружение, объект незавершенного строительства | 24:50:0100136 |

| 1 | 2 | 3 |
|------|---|---|
| 5. | Адрес здания, сооружения, объекта незавершенного строительства | Красноярский край, г. Красноярск, ул. Воровского, д. 20 |
| 5.1. | Сведения о местоположении здания, сооружения, объекта незавершенного строительства (при отсутствии адреса) в структурированном в соответствии с федеральной информационной адресной системой виде | — |
| 5.3. | Дополнительные сведения о местоположении | — |
| 6. | Иные сведения | — |

3. Пояснения к сведениям об объекте недвижимости с кадастровым номером 24:50:0100136:47 :

| | |
|----|---|
| 1. | — |
|----|---|

1. Сведения о характерных точках контура объекта недвижимости с кадастровым номером 24:50:0100136:51 :

| | | | |
|-------------------|-------------|--------|----------|
| Система координат | <u>24.4</u> | Зона № | <u>4</u> |
|-------------------|-------------|--------|----------|

| Обозначение характерных точек границ | Содержатся в Едином государственном реестре недвижимости | | | Определены в ходе выполнения комплексных кадастровых работ | | | Метод определения координат | Формулы, примененные для расчета средней квадратической погрешности определения координат характерных точек (Mt), м, с подставленными в такие формулы значениями и итоговые (вычисленные) значения Mt, м |
|--------------------------------------|--|---|-----------|--|-----------|-----------|---|--|
| | координаты, м | | Радиус, м | координаты, м | | Радиус, м | | |
| | X | Y | R | X | Y | R | | |
| 1 | 2 | 3 | 4 | 5 | 6 | 7 | 8 | 9 |
| n171O | — | — | — | 635 510,62 | 91 196,93 | — | Метод спутниковых геодезических измерений (определений) | $\sqrt{(0,10^2 + 0,10^2)} = 0,10$ |
| n172O | — | — | — | 635 502,86 | 91 196,68 | — | | |
| n173O | — | — | — | 635 502,86 | 91 184,86 | — | | |
| n174O | — | — | — | 635 510,70 | 91 185,02 | — | | |
| n171O | — | — | — | 635 510,62 | 91 196,93 | — | | |

2. Сведения о характеристиках объекта недвижимости с кадастровым номером 24:50:0100136:51 :

| № п/п | Наименование характеристики | Значение характеристики |
|-------|-----------------------------|-------------------------|
| 1 | 2 | 3 |
| 1. | Вид объекта недвижимости | Здание |

| 1 | 2 | 3 |
|------|---|--|
| 2. | Ранее присвоенный государственный учетный номер (инвентарный) здания, сооружения, объекта незавершенного строительства | — |
| 3. | Кадастровый номер земельного участка (земельных участков), в границах которого (которых) расположены здание, сооружение, объект незавершенного строительства | 24:50:0100136:213 |
| 4. | Уникальный учетный номер кадастрового квартала, в границах которого расположены здание, сооружение, объект незавершенного строительства | 24:50:0100136 |
| 5. | Адрес здания, сооружения, объекта незавершенного строительства | Красноярский край, г. Красноярск, ул. Камчатская 3-я, д. 34"А" |
| 5.1. | Сведения о местоположении здания, сооружения, объекта незавершенного строительства (при отсутствии адреса) в структурированном в соответствии с федеральной информационной адресной системой виде | — |
| 5.3. | Дополнительные сведения о местоположении | — |
| 6. | Иные сведения | — |

3. Пояснения к сведениям об объекте недвижимости с кадастровым номером 24:50:0100136:51 :

| | |
|----|---|
| 1. | — |
|----|---|

1. Сведения о характерных точках контура объекта недвижимости с кадастровым номером 24:50:0100135:59 :

| Система координат <u>24.4</u> | | Зона № <u>4</u> | | | | | | |
|--------------------------------------|--|-----------------|--|------------|-----------|-----------------------------|--|-----------------------------------|
| Обозначение характерных точек границ | Содержатся в Едином государственном реестре недвижимости | | Определены в ходе выполнения комплексных кадастровых работ | | | Метод определения координат | Формулы, примененные для расчета средней квадратической погрешности определения координат характерных точек (Mt), м, с подставленными в такие формулы значениями и итоговые (вычисленные) значения Mt, м | |
| | координаты, м | | координаты, м | | Радиус, м | | | |
| | X | Y | X | Y | R | | | |
| 1 | 2 | 3 | 4 | 5 | 6 | 7 | 8 | 9 |
| н1750 | — | — | — | 635 518,82 | 91 049,96 | — | Метод спутниковых геодезических измерений (определений) | $\sqrt{(0,10^2 + 0,10^2)} = 0,10$ |
| н1760 | — | — | — | 635 516,03 | 91 049,97 | — | | |
| н1770 | — | — | — | 635 514,98 | 91 049,98 | — | | |

| 1 | 2 | 3 | 4 | 5 | 6 | 7 | 8 | 9 |
|-------|---|---|------------|------------|-----------|---|---|-----------------------------------|
| н1780 | — | — | — | 635 514,97 | 91 046,85 | — | Метод спутниковых геодезических измерений (определений) | $\sqrt{(0,10^2 + 0,10^2)} = 0,10$ |
| н1790 | — | — | 635 518,82 | 91 046,83 | — | | | |
| н1750 | — | — | — | 635 518,82 | 91 049,96 | — | | |

2. Сведения о характеристиках объекта недвижимости с кадастровым номером 24:50:0100135:59 :

| № п/п | Наименование характеристики | Значение характеристики |
|-------|---|---|
| 1 | 2 | 3 |
| 1. | Вид объекта недвижимости | Здание |
| 2. | Ранее присвоенный государственный учетный номер (инвентарный) здания, сооружения, объекта незавершенного строительства | — |
| 3. | Кадастровый номер земельного участка (земельных участков), в границах которого (которых) расположены здание, сооружение, объект незавершенного строительства | 24:50:0100136:29 |
| 4. | Уникальный учетный номер кадастрового квартала, в границах которого расположены здание, сооружение, объект незавершенного строительства | 24:50:0100136 |
| 5. | Адрес здания, сооружения, объекта незавершенного строительства | Красноярский край, г. Красноярск, ул. Камчатская 3-я, д. 46 |
| 5.1. | Сведения о местоположении здания, сооружения, объекта незавершенного строительства (при отсутствии адреса) в структурированном в соответствии с федеральной информационной адресной системой виде | — |
| 5.3. | Дополнительные сведения о местоположении | — |
| 6. | Иные сведения | — |

3. Пояснения к сведениям об объекте недвижимости с кадастровым номером 24:50:0100135:59 :

| | |
|----|---|
| 1. | — |
|----|---|

1. Сведения о характерных точках контура объекта недвижимости с кадастровым номером 24:50:0100136:68 :

| Система координат <u>24.4</u> | | | | | | | Зона № <u>4</u> | |
|--------------------------------------|--|---|-----------|--|-----------|-----------|---|--|
| Обозначение характерных точек границ | Содержатся в Едином государственном реестре недвижимости | | | Определены в ходе выполнения комплексных кадастровых работ | | | Метод определения координат | Формулы, примененные для расчета средней квадратической погрешности определения координат характерных точек (Mt), м, с подставленными в такие формулы значениями и итоговые (вычисленные) значения Mt, м |
| | координаты, м | | Радиус, м | координаты, м | | Радиус, м | | |
| | X | Y | R | X | Y | R | | |
| 1 | 2 | 3 | 4 | 5 | 6 | 7 | 8 | 9 |
| н1930 | — | — | — | 635 521,92 | 91 145,91 | — | Метод спутниковых геодезических измерений (определений) | $\sqrt{(0,10^2 + 0,10^2)} = 0,10$ |
| н1940 | — | — | — | 635 517,14 | 91 145,91 | — | | |
| н1950 | — | — | — | 635 517,14 | 91 139,27 | — | | |
| н1960 | — | — | — | 635 521,95 | 91 139,27 | — | | |
| н1930 | — | — | — | 635 521,92 | 91 145,91 | — | | |
| н1930 | — | — | — | 635 521,92 | 91 145,91 | — | | |

2. Сведения о характеристиках объекта недвижимости с кадастровым номером 24:50:0100136:68 :

| № п/п | Наименование характеристики | Значение характеристики |
|-------|--|-------------------------|
| 1 | 2 | 3 |
| 1. | Вид объекта недвижимости | Сооружение |
| 2. | Ранее присвоенный государственный учетный номер (инвентарный) здания, сооружения, объекта незавершенного строительства | — |
| 3. | Кадастровый номер земельного участка (земельных участков), в границах которого (которых) расположены здание, сооружение, объект незавершенного строительства | 24:50:0100136:12 |
| 4. | Уникальный учетный номер кадастрового квартала, в границах которого расположены здание, сооружение, объект незавершенного строительства | 24:50:0100136 |

| 1 | 2 | 3 |
|------|---|--|
| 5. | Адрес здания, сооружения, объекта незавершенного строительства | Красноярский край, г. Красноярск, ул. Камчатская 3-я, 38 |
| 5.1. | Сведения о местоположении здания, сооружения, объекта незавершенного строительства (при отсутствии адреса) в структурированном в соответствии с федеральной информационной адресной системой виде | — |
| 5.3. | Дополнительные сведения о местоположении | — |
| 6. | Иные сведения | — |

3. Пояснения к сведениям об объекте недвижимости с кадастровым номером 24:50:0100136:68 :

| | |
|----|---|
| 1. | — |
|----|---|

1. Сведения о характерных точках контура объекта недвижимости с кадастровым номером 24:50:0100135:68 :

| | |
|-------------------------------|-----------------|
| Система координат <u>24.4</u> | Зона № <u>4</u> |
|-------------------------------|-----------------|

| Обозначение характерных точек границ | Содержатся в Едином государственном реестре недвижимости | | | Определены в ходе выполнения комплексных кадастровых работ | | | Метод определения координат | Формулы, примененные для расчета средней квадратической погрешности определения координат характерных точек (Mt), м, с подставленными в такие формулы значениями и итоговые (вычисленные) значения Mt, м |
|--------------------------------------|--|---|-----------|--|-----------|-----------|---|--|
| | координаты, м | | Радиус, м | координаты, м | | Радиус, м | | |
| | X | Y | R | X | Y | R | | |
| 1 | 2 | 3 | 4 | 5 | 6 | 7 | 8 | 9 |
| н1970 | — | — | — | 635 510,10 | 91 046,14 | — | Метод спутниковых геодезических измерений (определений) | $\sqrt{(0,10^2 + 0,10^2)} = 0,10$ |
| н1980 | — | — | — | 635 503,37 | 91 046,14 | — | | |
| н1990 | — | — | — | 635 503,37 | 91 034,30 | — | | |
| н2000 | — | — | — | 635 509,95 | 91 034,30 | — | | |
| н1970 | — | — | — | 635 510,10 | 91 046,14 | — | | |

2. Сведения о характеристиках объекта недвижимости с кадастровым номером 24:50:0100135:68 :

| № п/п | Наименование характеристики | Значение характеристики |
|-------|-----------------------------|-------------------------|
| 1 | 2 | 3 |
| 1. | Вид объекта недвижимости | Здание |

| 1 | 2 | 3 |
|---|---|---|
| 2. | Ранее присвоенный государственный учетный номер (инвентарный) здания, сооружения, объекта незавершенного строительства | — |
| 3. | Кадастровый номер земельного участка (земельных участков), в границах которого (которых) расположены здание, сооружение, объект незавершенного строительства | 24:50:0100135:29 |
| 4. | Уникальный учетный номер кадастрового квартала, в границах которого расположены здание, сооружение, объект незавершенного строительства | 24:50:0100135 |
| 5. | Адрес здания, сооружения, объекта незавершенного строительства | Красноярский край, г. Красноярск, ул. 3-я Камчатская, д. 46 |
| 5.1. | Сведения о местоположении здания, сооружения, объекта незавершенного строительства (при отсутствии адреса) в структурированном в соответствии с федеральной информационной адресной системой виде | — |
| 5.3. | Дополнительные сведения о местоположении | — |
| 6. | Иные сведения | — |
| 3. Пояснения к сведениям об объекте недвижимости с кадастровым номером | | <u>24:50:0100135:68</u> : |
| 1. | — | |

**Сведения о зданиях, сооружениях, объектах незавершенного строительства,
необходимые для исправления реестровых ошибок в сведениях об описании их местоположения**

1. Сведения о характерных точках контура _____ здания _____
 _____ вид объекта недвижимости (здание, сооружение, объект незавершенного строительства)
 с кадастровым номером 24:50:0100136:62 _____ :

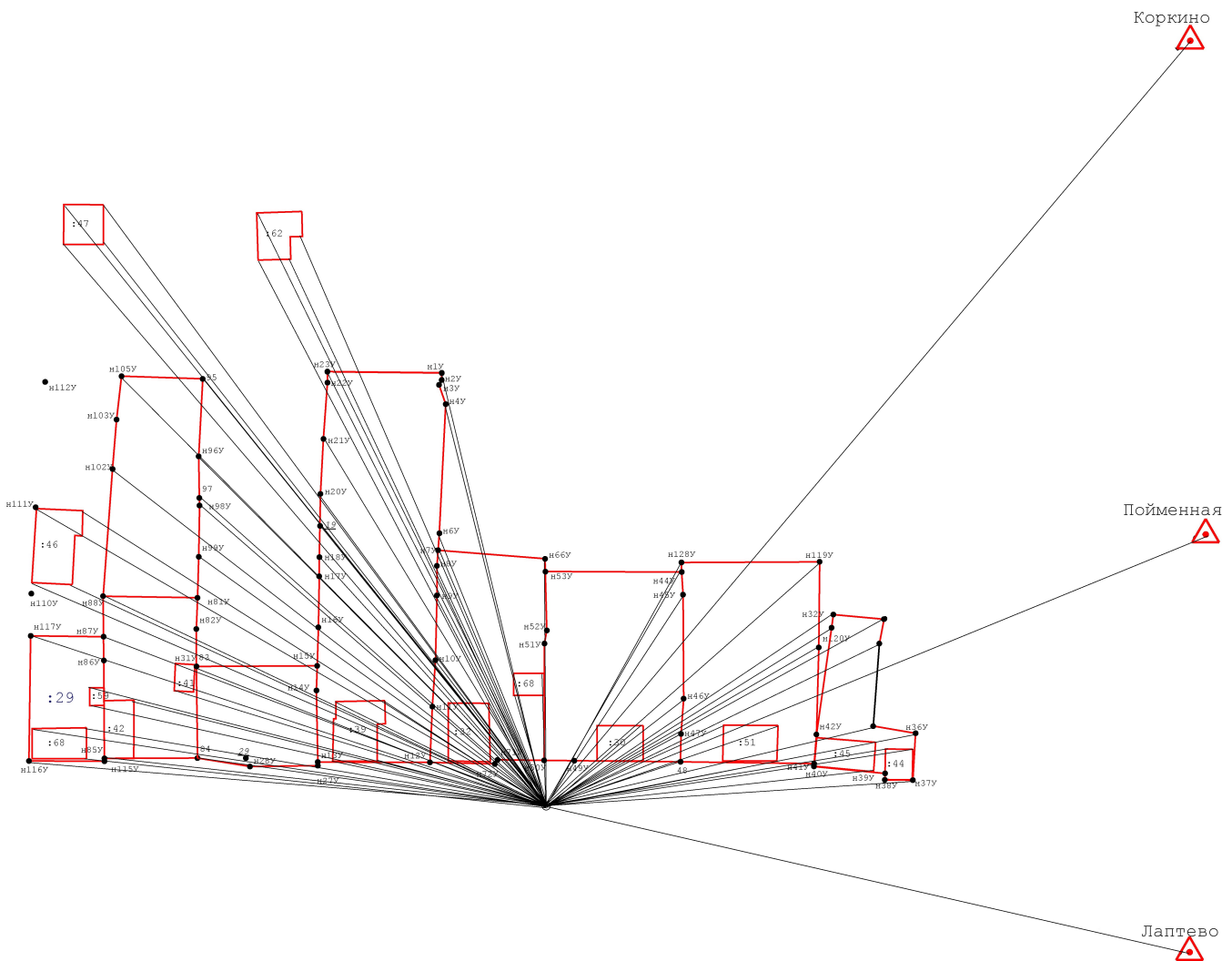
Система координат 24.4 _____ Зона № 4 _____

| Обозначение характерных точек границ | Содержатся в Едином государственном реестре недвижимости | | | Определены в ходе выполнения комплексных кадастровых работ | | | Метод определения координат | Формулы, примененные для расчета средней квадратической погрешности определения координат характерных точек (Mt), м, с подставленными в такие формулы значениями и итоговые (вычисленные) значения Mt, м |
|--------------------------------------|--|-----------|-----------|--|-----------|-----------|---|--|
| | координаты, м | | Радиус, м | координаты, м | | Радиус, м | | |
| | X | Y | R | X | Y | R | | |
| 1 | 2 | 3 | 4 | 5 | 6 | 7 | 8 | 9 |
| 192 | 635 624,19 | 91 081,00 | — | — | — | — | — | — |
| 191 | 635 624,19 | 91 090,81 | — | — | — | — | | |
| 190 | 635 618,76 | 91 090,81 | — | — | — | — | | |
| 189 | 635 618,76 | 91 088,15 | — | — | — | — | | |
| 188 | 635 613,85 | 91 088,15 | — | — | — | — | | |
| 187 | 635 613,85 | 91 081,00 | — | — | — | — | | |
| н1850 | — | — | — | 635 622,36 | 91 083,24 | — | Метод спутниковых геодезических измерений (определений) | $\sqrt{(0,10^2 + 0,10^2)} = 0,10$ |
| н1800 | — | — | — | 635 622,62 | 91 093,05 | — | | |
| н1810 | — | — | — | 635 617,19 | 91 093,20 | — | | |
| н1820 | — | — | — | 635 617,12 | 91 090,54 | — | | |
| н1830 | — | — | — | 635 612,21 | 91 090,67 | — | | |
| н1840 | — | — | — | 635 612,02 | 91 083,53 | — | | |
| н1850 | — | — | — | 635 622,36 | 91 083,24 | — | | |

2. Иные сведения об объекте недвижимости с кадастровым номером 24:50:0100136:62 _____ :

| | |
|---|---------------------------|
| 1. | — |
| 3. Пояснения к сведениям об объекте недвижимости с кадастровым номером | <u>24:50:0100136:62</u> : |
| 1. | — |

Схема геодезических построений



Условные обозначения:






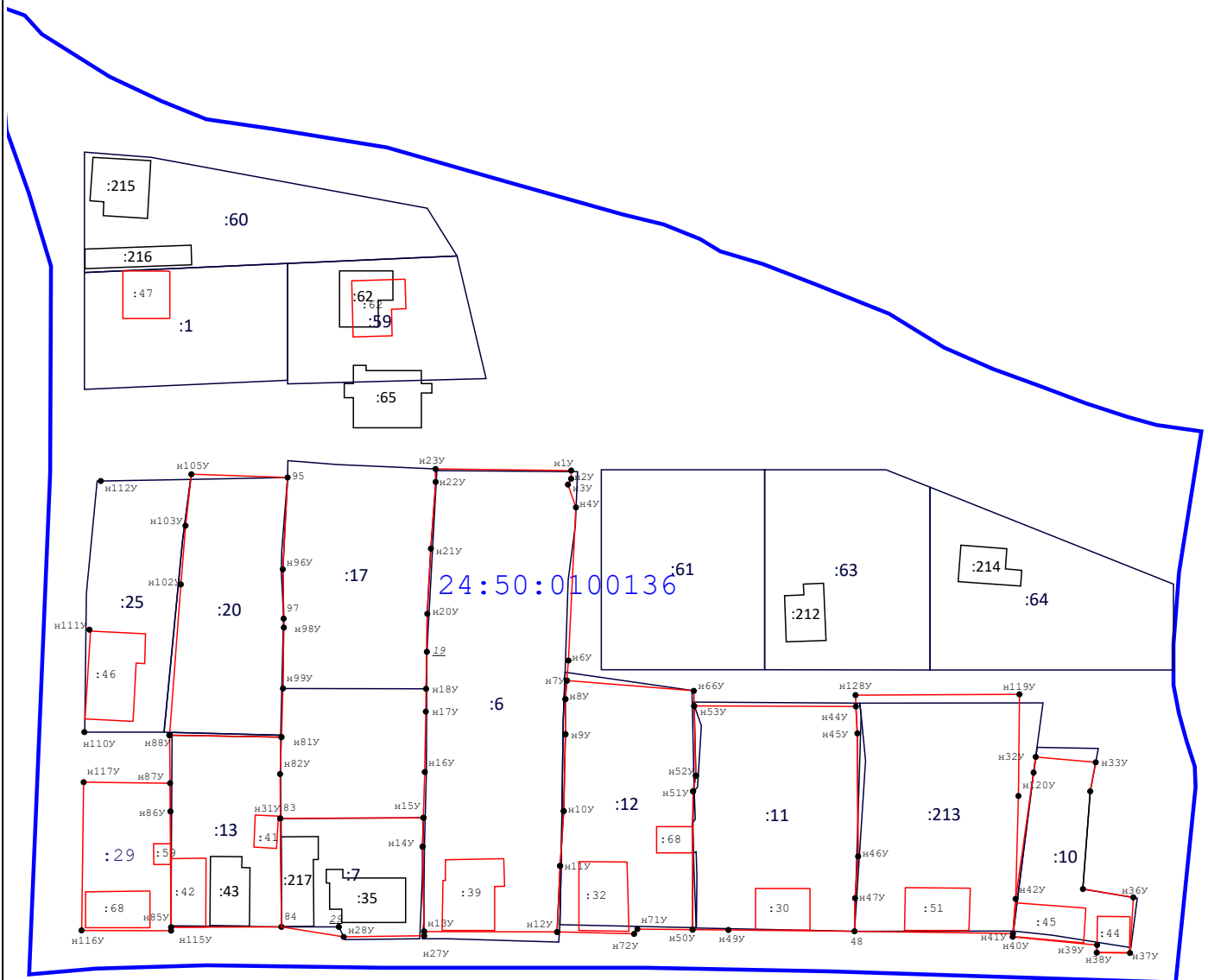




-  - Существующая часть границы, имеющиеся в ЕГРН сведения о которой достаточны для определения ее местоположения
-  - Вновь образованная часть границы, сведения о которой достаточны для определения ее местоположения
-  - Характерная точка границы, сведения о которой позволяют однозначно определить ее положение на местности
-  - Пункт государственной геодезической сети
-  - Направления геодезических построений при определении координат характерных точек границ земельного участка

Схема границ земельных участков



Масштаб 1:1 200

Условные обозначения:

-  - Существующая часть границы, имеющиеся в ЕГРН сведения о которой достаточны для определения ее местоположения
-  - Вновь образованная часть границы, сведения о которой достаточны для определения ее местоположения
-  - Характерная точка границы, сведения о которой позволяют однозначно определить ее положение на местности
-  - Граница кадастрового квартала
- Номер кадастрового квартала

24:50:0100136