

КАРТА-ПЛАН ТЕРРИТОРИИ

Пояснительная записка

1. Сведения о территории выполнения комплексных кадастровых работ:

Красноярский край, муниципальное образование г. Красноярск

(наименование субъекта Российской Федерации, муниципального образования, населенного пункта, уникальные учетные номера кадастровых кварталов, иные сведения, позволяющие определить местоположение территории, на которой выполняются комплексные кадастровые работы, например, наименование садоводческого или огороднического некоммерческого товарищества, гаражного кооператива, элемента планировочной структуры)

2. Основания выполнения комплексных кадастровых работ:

Наименование, дата и номер документа, на основании которого выполняются комплексные кадастровые работы:

Соглашение о предоставлении из федерального бюджета субсидий, юридическим лицам, индивидуальным предпринимателям, а также физическим лицам № 321-20-2025-002 от 30 января 2025 г.

3. Дата подготовки карты-плана территории: 30 апреля 2025 г.

4. Сведения о заказчике(ах) комплексных кадастровых работ:

В отношении юридического лица, органа местного самоуправления муниципального района, муниципального округа или городского округа либо уполномоченного исполнительного органа государственной власти субъекта Российской Федерации:

полное или сокращенное (в случае, если имеется) наименование: Управление Росреестра по Красноярскому краю

основной государственный регистрационный номер: 1042402980290

идентификационный номер налогоплательщика: 2466124510

В отношении физического лица или представителя физических или юридических лиц:

фамилия, имя, отчество (последнее - при наличии): —

страховой номер индивидуального лицевого счета в системе обязательного пенсионного страхования Российской Федерации (СНИЛС): —

Наименование и реквизиты документа, подтверждающие полномочия представителя заказчика(ов) комплексных кадастровых работ:

—

Адрес электронной почты (для направления уведомления о результатах внесения сведений в Единый государственный реестр недвижимости):

—

5. Сведения об исполнителе комплексных кадастровых работ:

Полное или сокращенное (в случае, если имеется) наименование и адрес юридического лица, с которым заключен государственный или муниципальный контракт либо договор подряда на выполнение комплексных кадастровых работ:

Филиал ППК "Роскадастр" по Красноярскому краю, адрес: 660020, Красноярский край, Красноярск г, Петра Подзолкова ул, Дом № 3

Фамилия, имя, отчество кадастрового инженера (последнее - при наличии): *Кобыжаков Олег Любимович*

и основной государственный регистрационный номер кадастрового инженера индивидуального предпринимателя (ОГРНИП): *—*

Страховой номер индивидуального лицевого счета в системе обязательного пенсионного страхования Российской Федерации (СНИЛС) кадастрового инженера: *099-544-323-15*

Уникальный реестровый номер кадастрового инженера в реестре саморегулируемой организации кадастровых инженеров и дата внесения сведений о физическом лице в такой реестр: *1651, 11 октября 2016 г.*

Полное или (в случае, если имеется) сокращенное наименование саморегулируемой организации кадастровых инженеров, членом которой является кадастровый инженер:

Ассоциация "БОКИ"

Контактный телефон: *89233429996*

Почтовый адрес и адрес электронной почты, по которым осуществляется связь с кадастровым инженером:

г Красноярск, ул. Волжская, д5, кв 33, olegatorr_26@mail.ru

6. Перечень документов, использованных при подготовке карты-плана территории:

№ п/п	Реквизиты документа				
	Вид	Дата	Номер	Наименование	Иные сведения
1	2	3	4	5	6
1	Кадастровый план территории, выдан: Филиал публично-правовой компании "Роскадастр" по Красноярскому краю	21 февраля 2025 г.	КУВИ-001/2025-47703114	Кадастровый план территории	—
2	Иной документ	7 апреля 2025 г.	б/н	Схема СНТ "Строитель-43"	—

7. Пояснения к карте-плану территории:

Пояснения к разделам

Комплексные кадастровые работы (далее - ККР) выполнены публично-правовой компанией «Роскадастр» (ППК «Роскадастр») в соответствии с соглашением о предоставлении из федерального бюджета субсидий, в том числе грантов в форме субсидий, юридическим лицам, индивидуальным предпринимателям, а также физическим лицам № 321-20-2025-002 от 30.01.2025 г. Территория выполнения работ: Красноярский край, муниципальное образование г. Красноярск, кадастровый квартал 24:50:0100466.

При подготовке карты (плана) территории (далее – КПТР) проведен анализ материалов землеустроительной документации, сведений Единого государственного реестра недвижимости (далее - ЕГРН) в виде кадастровых планов территории (далее – КПТ) и выписок из ЕГРН. В результате проведенного анализа выявлено, что по состоянию на 21.02.2025г. в кадастровом квартале (далее – КК) содержатся сведения о 283 земельных участках (далее - ЗУ) и 279 объектах капитального строительства (далее - ОКС). Дополнительно в ходе работ были выявлены объект из КК 24:50:0000000 (12 ОКС), из КК 24:50:0700436 (1 ОКС, 1 ЗУ), КК 24:50:0700343 (1 ОКС), КК 24:50:0700542 (1 ОКС) которые фактически либо большей частью расположен в квартале 24:50:0700439. В отношении этих объектов

было принято решение включить в КИТР.

КИТР разработана в соответствии с правилами землепользования и застройки городского округа город Красноярск, утвержденные Решением Красноярского городского Совета депутатов от 07.07.2015 №В-122. Источник официального опубликования: "Городские новости" №102 от 15.07.2015 (первоначальный текст документа). Изменения, внесенные Решением от 17.12.2024 №7-73, опубликованы в "Городских новостях" 25.12.2024 и на сайте Администрации города Красноярск - <http://www.admkrsk.ru/citytoday/building/Pages/pzz.aspx>. В соответствии с градостроительным зонированием квартал расположен в зоне «СХ-2».

На территории проведения ККР отсутствует утвержденная в соответствии с Градостроительным кодексом документация по планировке территории. Образование ЗУ в рамках ККР не проводилось в связи с отсутствием утвержденного проекта межевания территории на кадастровый квартал. Кадастровые работы проводились в соответствии с требованиями к точности и методам определения координат характерных точек границ ЗУ, а также контура здания, сооружения или объекта незавершенного строительства на ЗУ установленными Приказом от 23 октября 2020г. № П/0393 Министерства экономического развития РФ «Об утверждении требований к точности и методам определения координат характерных точек границ земельного участка, требований к точности и методам определения координат характерных точек контура здания, сооружения или объекта незавершенного строительства на земельном участке, а также требований к определению площади здания, сооружения и помещения, машино-места». В связи с тем, что в ходе выполнения комплексных кадастровых работ, возражений заинтересованных лиц относительно местоположения границ земельных участков, определенных в ходе выполнения комплексных кадастровых работ не поступало, Заключение комиссии не составлялось и отсутствует в составе приложения.

Всего на территории КК в результате выполнения ККР осуществлено:

- уточнение местоположения границ ЗУ - 63 ед., (из них 1 ЗУ с КК 24:50:0700436);
- исправление реестровых ошибок в сведениях ЕГРН о местоположении границ ЗУ – 13 ед.;
- уточнение местоположения на ЗУ ОКС - 138 ед. (из них 12 ОКС с КК 24:50:0000000)(из них 1 ОКС с КК 24:50:0700436),(из них 1 ОКС с КК 24:50:0700343), (из них 1 ОКС с КК 24:50:0700542);
- исправление реестровых ошибок в сведениях ЕГРН о местоположении границ ОКС - 1 ед.

Сведения об уточняемых ЗУ

В соответствии с п.1 ст.42.8 221-ФЗ «О кадастровой деятельности» от 24.07.2007г. (далее - 221-ФЗ) выполнение ККР по уточнению местоположения границ ЗУ осуществляется по правилам, предусмотренным ч.1.1 ст.43 Федерального закона от 13.07.2015 года № 218-ФЗ «О государственной регистрации недвижимости» (далее - 218-ФЗ), в том числе с использованием документов, указанных в ч.3 ст.42.6 218-ФЗ. В результате ККР уточнены границы 63 ЗУ с кадастровыми номерами: 24:50:0700439:102, 24:50:0700439:121, 24:50:0700439:128, 24:50:0700439:132, 24:50:0700439:135, 24:50:0700439:138, 24:50:0700439:141, 24:50:0700439:146, 24:50:0700439:147, 24:50:0700439:150, 24:50:0700439:153, 24:50:0700439:154, 24:50:0700439:158, 24:50:0700439:165, 24:50:0700439:166, 24:50:0700439:175, 24:50:0700439:179, 24:50:0700439:188, 24:50:0700439:189, 24:50:0700439:193, 24:50:0700439:195, 24:50:0700439:201, 24:50:0700439:212, 24:50:0700439:214, 24:50:0700439:219, 24:50:0700439:224, 24:50:0700439:228, 24:50:0700439:229, 24:50:0700439:230, 24:50:0700439:237, 24:50:0700439:238, 24:50:0700439:240, 24:50:0700439:244, 24:50:0700439:245, 24:50:0700439:253, 24:50:0700439:254, 24:50:0700439:255, 24:50:0700439:261, 24:50:0700439:262, 24:50:0700439:264, 24:50:0700439:267, 24:50:0700439:270, 24:50:0700439:271, 24:50:0700439:273, 24:50:0700439:274, 24:50:0700439:278, 24:50:0700439:286, 24:50:0700439:290, 24:50:0700439:298, 24:50:0700439:302, 24:50:0700439:310, 24:50:0700439:315, 24:50:0700439:323, 24:50:0700439:326, 24:50:0700439:327, 24:50:0700439:328, 24:50:0700439:331, 24:50:0700439:336, 24:50:0700439:460, 24:50:0700439:461, 24:50:0700439:76, 24:50:0700439:94, 24:50:0700436:574.

Сведения об уточняемых ЗУ, необходимые для исправления реестровых ошибок в сведениях о местоположении их границ.

При выполнении ККР были выявлены и устранены реестровые ошибки в описании местоположения границ в отношении 13 ЗУ с кадастровыми номерами: 24:50:0700439:106, 24:50:0700439:127, 24:50:0700439:159, 24:50:0700439:203, 24:50:0700439:205, 24:50:0700439:342, 24:50:0700439:63, 24:50:0700439:74, 24:50:0700439:252, 24:50:0700439:279, 24:50:0700439:1063, 24:50:0700439:171, 24:50:0700439:215. Из них площадь 13 ЗУ не изменена либо изменена в пределах 10% от площади ЗУ, сведения о которой относительно этого ЗУ содержатся в ЕГРН (содержались в ЕГРН до уточнения границ земельного участка, если при таком уточнении границ была допущена ошибка, указанная в ч. 3 ст. 61 221-ФЗ закона).

Не являются объектами ККР, вследствие чего не включены в карту (план) территории 208 ЗУ по следующим причинам:

- 163 ЗУ не изменили свое местоположение относительно сведений ЕГРН и остаются в исходных границах. При анализе КПТ выявлено соответствие требованиям 218-ФЗ описания местоположения их границ: 24:50:0700439:1, 24:50:0700439:10, 24:50:0700439:101, 24:50:0700439:104, 24:50:0700439:1052, 24:50:0700439:1060, 24:50:0700439:1075, 24:50:0700439:1078, 24:50:0700439:1079, 24:50:0700439:108, 24:50:0700439:1085, 24:50:0700439:1086, 24:50:0700439:109, 24:50:0700439:11, 24:50:0700439:110, 24:50:0700439:111, 24:50:0700439:112, 24:50:0700439:116, 24:50:0700439:117, 24:50:0700439:119, 24:50:0700439:12, 24:50:0700439:123, 24:50:0700439:124, 24:50:0700439:125, 24:50:0700439:129, 24:50:0700439:13, 24:50:0700439:131, 24:50:0700439:139, 24:50:0700439:144, 24:50:0700439:15, 24:50:0700439:156, 24:50:0700439:16, 24:50:0700439:160, 24:50:0700439:162, 24:50:0700439:163, 24:50:0700439:164, 24:50:0700439:17, 24:50:0700439:170, 24:50:0700439:173, 24:50:0700439:174, 24:50:0700439:178, 24:50:0700439:18, 24:50:0700439:180, 24:50:0700439:181, 24:50:0700439:182, 24:50:0700439:184, 24:50:0700439:185, 24:50:0700439:187, 24:50:0700439:19, 24:50:0700439:190, 24:50:0700439:191, 24:50:0700439:192, 24:50:0700439:194, 24:50:0700439:2, 24:50:0700439:20, 24:50:0700439:202, 24:50:0700439:204, 24:50:0700439:206, 24:50:0700439:207, 24:50:0700439:208, 24:50:0700439:209, 24:50:0700439:21, 24:50:0700439:211, 24:50:0700439:213, 24:50:0700439:22, 24:50:0700439:220, 24:50:0700439:221, 24:50:0700439:225, 24:50:0700439:227, 24:50:0700439:23, 24:50:0700439:233, 24:50:0700439:235, 24:50:0700439:236, 24:50:0700439:239, 24:50:0700439:24, 24:50:0700439:242, 24:50:0700439:25, 24:50:0700439:256, 24:50:0700439:257, 24:50:0700439:258, 24:50:0700439:26, 24:50:0700439:260, 24:50:0700439:263, 24:50:0700439:265, 24:50:0700439:266, 24:50:0700439:269, 24:50:0700439:27, 24:50:0700439:275, 24:50:0700439:28, 24:50:0700439:281, 24:50:0700439:288, 24:50:0700439:289, 24:50:0700439:29, 24:50:0700439:296, 24:50:0700439:3, 24:50:0700439:30, 24:50:0700439:305, 24:50:0700439:306, 24:50:0700439:309, 24:50:0700439:31, 24:50:0700439:32, 24:50:0700439:321, 24:50:0700439:322, 24:50:0700439:33, 24:50:0700439:333, 24:50:0700439:334, 24:50:0700439:337, 24:50:0700439:338, 24:50:0700439:339, 24:50:0700439:34, 24:50:0700439:341, 24:50:0700439:343, 24:50:0700439:345, 24:50:0700439:346, 24:50:0700439:347, 24:50:0700439:35, 24:50:0700439:36, 24:50:0700439:37, 24:50:0700439:38, 24:50:0700439:39, 24:50:0700439:4, 24:50:0700439:40, 24:50:0700439:41, 24:50:0700439:42, 24:50:0700439:43, 24:50:0700439:44, 24:50:0700439:45, 24:50:0700439:46, 24:50:0700439:48, 24:50:0700439:49, 24:50:0700439:499, 24:50:0700439:5, 24:50:0700439:50, 24:50:0700439:506, 24:50:0700439:51, 24:50:0700439:52, 24:50:0700439:53, 24:50:0700439:54, 24:50:0700439:55, 24:50:0700439:57, 24:50:0700439:58, 24:50:0700439:59, 24:50:0700439:6, 24:50:0700439:60, 24:50:0700439:61, 24:50:0700439:62, 24:50:0700439:64, 24:50:0700439:65, 24:50:0700439:66, 24:50:0700439:67, 24:50:0700439:68, 24:50:0700439:69, 24:50:0700439:7, 24:50:0700439:70, 24:50:0700439:71, 24:50:0700439:72, 24:50:0700439:73, 24:50:0700439:8, 24:50:0700439:9, 24:50:0700439:9, 24:50:0700439:95, 24:50:0700439:97, 24:50:0700439:99.

21 ЗУ с кадастровыми номерами: 24:50:0700439:105, 24:50:0700439:113, 24:50:0700439:114, 24:50:0700439:161, 24:50:0700439:223, 24:50:0700439:291, 24:50:0700439:292, 24:50:0700439:294, 24:50:0700439:295, 24:50:0700439:301, 24:50:0700439:303, 24:50:0700439:307, 24:50:0700439:313, 24:50:0700439:314, 24:50:0700439:318, 24:50:0700439:324, 24:50:0700439:325, 24:50:0700439:329, 24:50:0700439:330, 24:50:0700439:332, 24:50:0700439:98 не включен в КПТР в связи с невозможностью определить его фактическое местоположение на местности. Информация об указанном участке направлена в органы местного самоуправления для рассмотрения на возможность снятия с государственного кадастрового учета (далее – ГКУ) в рамках положений ч. 3 ст. 70 218-ФЗ.

Кроме того, в рамках проведения ККР в период с 21.02.2025г. по 18.04.2025г. сняты с ГКУ 7 ЗУ с кадастровыми номерами: 24:50:0700439:100, 24:50:0700439:183, 24:50:0700439:200, 24:50:0700439:234, 24:50:0700439:283, 24:50:0700439:308, 24:50:0700439:317.

Также, в ходе ККР выявлены 6 ЗУ с кадастровыми номерами: 24:50:0700439:120, 24:50:0700439:130, 24:50:0700439:143, 24:50:0700439:151, 24:50:0700439:249, 24:50:0700439:312 территориально располагающийся в КК 24:50:0600198;

11 ЗУ с кадастровыми номерами 24:50:0700439:140, 24:50:0700439:142, 24:50:0700439:145, 24:50:0700439:149, 24:50:0700439:157, 24:50:0700439:196, 24:50:0700439:241, 24:50:0700439:277, 24:50:0700439:297, 24:50:0700439:299, 24:50:0700439:96 подлежат снятию с ГКУ, т.к. фактически являются дублями ОКС с кадастровыми номерами 24:50:0600198:27, 24:50:0600198:21, 24:50:0600198:19, 24:50:0600198:25, 24:50:0600198:9, 24:50:0700439:74, 24:50:0600198:35, 24:50:0700439:341, 24:50:0700439:461, 24:50:0600198:7, 24:50:0600198:2.

Описание местоположения здания, сооружения, объекта незавершенного строительства на ЗУ

В результате выполнения ККР уточнение местоположения на ЗУ ОКС осуществлено в соответствии с ч.1, п.2 ч.2 ст.42.1 221-ФЗ. Уточнение местоположения

осуществлялось при выполнении геодезических работ, с учетом установленной нормативной точности по наружным стенам без изменения основных характеристик. В результате проведения работ были уточнены границы 138 ОКС: 24:11:0000000:15602, 24:50:0000000:10086, 24:50:0000000:10091, 24:50:0000000:10092, 24:50:0000000:10103, 24:50:0000000:10105, 24:50:0000000:10106, 24:50:0000000:10110, 24:50:0000000:10111, 24:50:0000000:10269, 24:50:0000000:10564, 24:50:0000000:11085, 24:50:0000000:13859, 24:50:0000000:14936, 24:50:0000000:157014, 24:50:0000000:157670, 24:50:0000000:16270, 24:50:0000000:175524, 24:50:0000000:176603, 24:50:0000000:176873, 24:50:0000000:17785, 24:50:0000000:17792, 24:50:0000000:18062, 24:50:0000000:18320, 24:50:0000000:18321, 24:50:0000000:18322, 24:50:0000000:18375, 24:50:0000000:18376, 24:50:0000000:18377, 24:50:0000000:18378, 24:50:0000000:18457, 24:50:0000000:23309, 24:50:0000000:2611, 24:50:0000000:2642, 24:50:0000000:7655, 24:50:0000000:8982, 24:50:0000000:8993, 24:50:0000000:8994, 24:50:0000000:9004, 24:50:0000000:9005, 24:50:0000000:9393, 24:50:0000000:9394, 24:50:0000000:9767, 24:50:0100542:194, 24:50:0700434:19, 24:50:0700436:1076, 24:50:0700439:348, 24:50:0700439:350, 24:50:0700439:351, 24:50:0700439:358, 24:50:0700439:361, 24:50:0700439:362, 24:50:0700439:366, 24:50:0700439:372, 24:50:0700439:373, 24:50:0700439:374, 24:50:0700439:375, 24:50:0700439:376, 24:50:0700439:378, 24:50:0700439:379, 24:50:0700439:380, 24:50:0700439:382, 24:50:0700439:383, 24:50:0700439:384, 24:50:0700439:386, 24:50:0700439:387, 24:50:0700439:391, 24:50:0700439:392, 24:50:0700439:394, 24:50:0700439:397, 24:50:0700439:398, 24:50:0700439:403, 24:50:0700439:405, 24:50:0700439:407, 24:50:0700439:410, 24:50:0700439:412, 24:50:0700439:415, 24:50:0700439:416, 24:50:0700439:418, 24:50:0700439:419, 24:50:0700439:422, 24:50:0700439:427, 24:50:0700439:435, 24:50:0700439:436, 24:50:0700439:437, 24:50:0700439:438, 24:50:0700439:439, 24:50:0700439:440, 24:50:0700439:442, 24:50:0700439:443, 24:50:0700439:445, 24:50:0700439:446, 24:50:0700439:447, 24:50:0700439:448, 24:50:0700439:449, 24:50:0700439:450, 24:50:0700439:451, 24:50:0700439:452, 24:50:0700439:453, 24:50:0700439:454, 24:50:0700439:455, 24:50:0700439:456, 24:50:0700439:459, 24:50:0700439:463, 24:50:0700439:464, 24:50:0700439:466, 24:50:0700439:467, 24:50:0700439:468, 24:50:0700439:469, 24:50:0700439:470, 24:50:0700439:472, 24:50:0700439:473, 24:50:0700439:474, 24:50:0700439:478, 24:50:0700439:480, 24:50:0700439:481, 24:50:0700439:484, 24:50:0700439:485, 24:50:0700439:487, 24:50:0700439:488, 24:50:0700439:493, 24:50:0700439:497, 24:50:0700439:498, 24:50:0700439:503, 24:50:0700439:504, 24:50:0700439:505, 24:50:0700439:507, 24:50:0700439:509, 24:50:0700439:511, 24:50:0700439:513, 24:50:0700439:514, 24:50:0700439:515, 24:50:0700439:516, 24:50:0700439:517, 24:50:0700439:519, 24:50:0700439:520, 24:50:0700439:521, 24:50:0700439:522.

Сведения о зданиях, сооружениях, объектах незавершенного строительства, необходимые для исправления реестровых ошибок в сведениях об описании их местоположения

При выполнении ККР в отношении 1 ОКС с кадастровым номером: 24:50:0700439:482 было выявлено несоответствие фактического местоположения контура контуру, сведения о котором содержатся в ЕГРН. Данное несоответствие квалифицировано как реестровая ошибка. Исправление реестровых ошибок в описании местоположения ОКС осуществлено в соответствии с ч.1, п.2 ч.2 ст.42.1 221-ФЗ.

Не являются объектами ККР, вследствие чего не включены в КПТР 153 ОКС по следующим причинам:

- 51 ОКС не изменили свое местоположение относительно сведений ЕГРН и остаются в исходных границах. При анализе КПТ выявлено соответствие требованиям 218-ФЗ описания местоположения их границ: 24:50:0000000:158686, 24:50:0700439:1042, 24:50:0700439:1043, 24:50:0700439:1044, 24:50:0700439:1045, 24:50:0700439:1046, 24:50:0700439:1047, 24:50:0700439:1048, 24:50:0700439:1049, 24:50:0700439:1050, 24:50:0700439:1051, 24:50:0700439:1053, 24:50:0700439:1054, 24:50:0700439:1055, 24:50:0700439:1056, 24:50:0700439:1057, 24:50:0700439:1058, 24:50:0700439:1059, 24:50:0700439:1061, 24:50:0700439:1064, 24:50:0700439:1065, 24:50:0700439:1066, 24:50:0700439:1067, 24:50:0700439:1068, 24:50:0700439:1069, 24:50:0700439:1070, 24:50:0700439:1071, 24:50:0700439:1072, 24:50:0700439:1074, 24:50:0700439:1076, 24:50:0700439:1077, 24:50:0700439:1080, 24:50:0700439:1081, 24:50:0700439:1082, 24:50:0700439:1083, 24:50:0700439:1084, 24:50:0700439:1087, 24:50:0700439:462, 24:50:0700439:471, 24:50:0700439:483, 24:50:0700439:486, 24:50:0700439:494, 24:50:0700439:495, 24:50:0700439:496, 24:50:0700439:502,

24:50:0700439:510, 24:50:0700439:512, 24:50:0700439:518, 24:50:0700439:1088, 24:50:0700439:1089, 24:50:0700439:1073
28 ОКС с кадастровым номером 24:50:0000000:11022, 24:50:0000000:11028, 24:50:0000000:11033, 24:50:0000000:11681, 24:50:0000000:11682, 24:50:0000000:11683, 24:50:0000000:11686, 24:50:0000000:11687, 24:50:0000000:11689, 24:50:0000000:11695, 24:50:0000000:11699, 24:50:0000000:11700, 24:50:0000000:12414, 24:50:0000000:12415, 24:50:0000000:12416, 24:50:0000000:12985, 24:50:0000000:13070, 24:50:0000000:16563, 24:50:0000000:16568, 24:50:0000000:16569, 24:50:0000000:16571, 24:50:0000000:16572, 24:50:0000000:16575, 24:50:0000000:16577, 24:50:0000000:16582, 24:50:0000000:16583, 24:50:0000000:16586, 24:50:0000000:16589, территориально расположены в КК 24:24:0785001.
10 ОКС с кадастровыми номерами 24:50:0000000:10643, 24:50:0000000:10645, 24:50:0000000:10649, 24:50:0000000:159685, 24:50:0700439:349, 24:50:0700439:353, 24:50:0700439:355, 24:50:0700439:431, 24:50:0700439:523, 24:50:0700439:524 территориально расположены в КК 24:50:0600198.
1 ОКС с кадастровыми номерами 24:50:0000000:17783 территориально расположены в КК 24:50:0700422.
Кроме того, в рамках проведения ККР в период с 21.02.2025г. по 22.04.2025г. сняты с ГКУ 20 ОКС с кадастровыми номерами: 24:50:0000000:10099, 24:50:0000000:15416, 24:50:0000000:17770, 24:50:0000000:17784, 24:50:0000000:18067, 24:50:0000000:18456, 24:50:0000000:6830, 24:50:0000000:9764, 24:50:0700439:368, 24:50:0700439:370, 24:50:0700439:390, 24:50:0700439:393,, 24:50:0700439:413, 24:50:0700439:420, 24:50:0700439:421, 24:50:0700439:425, 24:50:0700439:441, 24:50:0700439:457, 24:50:0700439:458, 24:50:0700439:360.
В рамках проведения ККР были выявлены 25 ОКС, сведения о которых содержатся в ЕГРН, но фактически прекратили своё существование в результате гибели/уничтожения. В результате натурного осмотра местности, не обнаружены ОКС кадастровыми номерами: 24:50:0000000:10010, 24:50:0000000:10095, 24:50:0000000:10098, 24:50:0000000:10565, 24:50:0000000:14935, 24:50:0000000:15415, 24:50:0000000:176611, 24:50:0000000:18455, 24:50:0700439:354, 24:50:0700439:367, 24:50:0700439:371, 24:50:0700439:385, 24:50:0700439:388, 24:50:0700439:395, 24:50:0700439:399, 24:50:0700439:400, 24:50:0700439:401, 24:50:0700439:402, 24:50:0700439:406, 24:50:0700439:414, 24:50:0700439:434, 24:50:0700439:444, 24:50:0700439:476, 24:50:0700439:490, 24:50:0700439:491.
18 ОКС с кадастровыми номерами 24:50:0000000:17775, 24:50:0000000:8987, 24:50:0000000:8997, 24:50:0700439:357, 24:50:0700439:364, 24:50:0700439:365, 24:50:0700439:396, 24:50:0700439:404, 24:50:0700439:408, 24:50:0700439:411, 24:50:0700439:426, 24:50:0700439:428, 24:50:0700439:429, 24:50:0700439:432, 24:50:0700439:489, 24:50:0700439:492, 24:50:0700439:501, 24:50:0700439:508 подлежат снятию с ГКУ, т.к. фактически являются дублями ОКС с кадастровыми номерами 24:50:0700422:440, 24:50:0000000:18378, 24:50:0700439:512, 24:50:0700439:1064, 24:50:0700439:502, 24:50:0700439:522, 24:50:0700439:452, 24:50:0700439:505, 24:50:0700439:1065, 24:50:0700439:498, 24:50:0700439:1055, 24:50:0700439:450, 24:50:0000000:157014, 24:50:0700439:518, 24:50:0700439:488, 24:50:0700439:493, 24:50:0700439:503, 24:50:0700439:507.

Сведения о пунктах геодезической сети и средствах измерений

1. Сведения о пунктах геодезической сети:

№ п/п	Вид геодезической сети	Название пункта геодезической сети и тип знака	Система координат пункта геодезической сети	Координаты пункта, м		Дата обследования 18 марта 2025 г.		
						Сведения о состоянии		
				Х	У	наружного знака пункта	центра пункта	марки центра пункта
1	2	3	4	5	6	7	8	9
1	Государственная геодезическая сеть. 3 класс	ГИДЭС, пир.	МСК-167 (24)	628 760,05	88 752,96	Сохранился	Сохранился	Сохранился
2	Государственная геодезическая сеть. 3 класс	Подсобное Хозяйство, пир.		645 329,84	111 264,55	Утрачен		

1	2	3	4	5	6	7	8	9
3	Государственная геодезическая сеть. 3 класс	Еловка, пир. - штатив	МСК-167 (24)	647 858,67	76 496,14	Утрачен	Сохранился	Сохранился
2. Сведения об использованных средствах измерений:								
№ п/п	Наименование и обозначение типа средства измерений - прибора (инструмента, аппаратуры)	Заводской или серийный номер средства измерений		Реквизиты свидетельства о поверке прибора (инструмента, аппаратуры) и (или) срок действия поверки				
1	2	3		4				
1	GNSS-приемник спутниковый геодезический двухчастотный GX1220GG	466283		№ С-ГКФ/22-07-2024/355823762				

Сведения об уточняемых земельных участках							
1. Сведения о характерных точках границ уточняемого земельного участка с кадастровым номером					24:50:0700436:574 :		
Система координат МСК-167 (24)					Зона № 4		
Обозначение характерных точек границ	Координаты, м				Метод определения координат	Формулы, примененные для расчета средней квадратической погрешности определения координат характерных точек границ (Mt), с подставленными в такие формулы значениями и итоговые (вычисленные) значения Mt, м	Описание закрепления точки
	содержатся в Едином государственном реестре недвижимости		определены в результате выполнения комплексных кадастровых работ				
	X	Y	X	Y			
1	2	3	4	5	6	7	8
н158У	—	—	625 825,69	104 474,39	Метод спутниковых геодезических измерений (определений)	$\sqrt{(0,10^2 + 0,10^2)} = 0,10$	—
н159У	—	—	625 808,99	104 470,46			
н163У	—	—	625 808,60	104 475,22			
н164У	—	—	625 809,97	104 489,33			
н165У	—	—	625 813,78	104 507,18			
166	—	—	625 816,25	104 506,23			
155	—	—	625 842,74	104 494,06			
н156У	—	—	625 837,73	104 479,62			
н157У	—	—	625 828,38	104 479,62			
н158У	—	—	625 825,69	104 474,39			
2. Сведения о частях границ уточняемого земельного участка с кадастровым номером					24:50:0700436:574 :		
Обозначение части границ		Горизонтальное проложение (S), м	Описание прохождения части границ		Сведения о согласовании местоположения границ (согласовано/спорное)		
от т.	до т.						

1	2	3	4	5
н158У	н159У	17,16	—	согласовано
н159У	н163У	4,78		
н163У	н164У	14,18		
н164У	н165У	18,25		
н165У	166	2,65		
166	155	29,15		
155	н156У	15,28		
н156У	н157У	9,35		
н157У	н158У	5,88		

3. Сведения о характеристиках уточняемого земельного участка с кадастровым номером 24:50:0700436:574 :

№ п/п	Наименование характеристики земельного участка	Значение характеристики
1	2	3
1.	Адрес земельного участка	—
1.1.	Сведения о местоположении земельного участка (при отсутствии адреса) в структурированном в соответствии с федеральной информационной адресной системой виде	—
1.2.	Дополнительные сведения о местоположении земельного участка	—
2.	Площадь земельного участка \pm величина погрешности определения (вычисления) площади ($P \pm \Delta P$), м ²	$779 \pm 10,00$
3.	Формула, примененная для вычисления предельной погрешности определения площади земельного участка, с подставленными значениями и итоговые (вычисленные) значения	$3,5 * 0,10 * \sqrt{(779,00)} = 10$
4.	Площадь земельного участка согласно сведениям Единого государственного реестра недвижимости (Ркад), м ²	720,00
5.	Оценка расхождения Р и Ркад ($P - P_{кад}$), м ²	59
6.	Предельный минимальный и максимальный размеры земельного участка ($P_{мин}$ и $P_{макс}$), м ²	— —
7.	Вид (виды) разрешенного использования	—
7.1.	Дополнительные сведения об использовании земельного участка	—
8.	Кадастровый или иной государственный учетный номер (инвентарный) здания, сооружения, объекта незавершенного строительства, расположенного на земельном участке	24:50:0700439:1067

1	2				3		
9.	Сведения о земельных участках (землях общего пользования, территории общего пользования), посредством которых обеспечивается доступ				Земли (земельные участки) общего пользования		
10.	Иные сведения				—		
4. Пояснения к сведениям об уточняемом земельном участке с кадастровым номером 24:50:0700436:574 :							
1.	—						
1. Сведения о характерных точках границ уточняемого земельного участка с кадастровым номером 24:50:0700439:76 : Система координат МСК-167 (24) Зона № 4							
Обозначение характерных точек границ	Координаты, м				Метод определения координат	Формулы, примененные для расчета средней квадратической погрешности определения координат характерных точек границ (Mt), с подставленными в такие формулы значениями и итоговые (вычисленные) значения Mt, м	Описание закрепления точки
	содержатся в Едином государственном реестре недвижимости		определены в результате выполнения комплексных кадастровых работ				
	X	Y	X	Y			
1	2	3	4	5	6	7	8
230	—	—	626 255,96	104 680,15	Метод спутниковых геодезических измерений (определений)	$\sqrt{(0,10^2 + 0,10^2)} = 0,10$	—
231	—	—	626 262,87	104 678,04			
232	—	—	626 279,38	104 725,34			
н233У	—	—	626 269,63	104 729,42			
н1459У	—	—	626 253,19	104 687,64			
н1460У	—	—	626 257,58	104 685,46			
230	—	—	626 255,96	104 680,15			
2. Сведения о частях границ уточняемого земельного участка с кадастровым номером 24:50:0700439:76 :							
Обозначение части границ		Горизонтальное проложение (S), м	Описание прохождения части границ		Сведения о согласовании местоположения границ (согласовано/спорное)		
от т.	до т.						

1	2	3	4	5
230	231	7,22	—	согласовано
231	232	50,10		
232	н233У	10,57		
н233У	н1459У	44,90		
н1459У	н1460У	4,90		
н1460У	230	5,55		

3. Сведения о характеристиках уточняемого земельного участка с кадастровым номером 24:50:0700439:76 :

№ п/п	Наименование характеристики земельного участка	Значение характеристики
1	2	3
1.	Адрес земельного участка	—
1.1.	Сведения о местоположении земельного участка (при отсутствии адреса) в структурированном в соответствии с федеральной информационной адресной системой виде	—
1.2.	Дополнительные сведения о местоположении земельного участка	—
2.	Площадь земельного участка \pm величина погрешности определения (вычисления) площади ($P \pm \Delta P$), м ²	$555 \pm 8,00$
3.	Формула, примененная для вычисления предельной погрешности определения площади земельного участка, с подставленными значениями и итоговые (вычисленные) значения	$3,5*0,10*\sqrt{(555,00)} = 8$
4.	Площадь земельного участка согласно сведениям Единого государственного реестра недвижимости (Ркад), м ²	573,00
5.	Оценка расхождения Р и Ркад ($P - P_{кад}$), м ²	18
6.	Предельный минимальный и максимальный размеры земельного участка ($P_{мин}$ и $P_{макс}$), м ²	— —
7.	Вид (виды) разрешенного использования	—
7.1.	Дополнительные сведения об использовании земельного участка	—
8.	Кадастровый или иной государственный учетный номер (инвентарный) здания, сооружения, объекта незавершенного строительства, расположенного на земельном участке	—
9.	Сведения о земельных участках (землях общего пользования, территории общего пользования), посредством которых обеспечивается доступ	Земли (земельные участки) общего пользования
10.	Иные сведения	—

4. Пояснения к сведениям об уточняемом земельном участке с кадастровым номером 24:50:0700439:76 :

1.	—
----	---

1. Сведения о характерных точках границ уточняемого земельного участка с кадастровым номером 24:50:0700439:94 :
Система координат МСК-167 (24) Зона № 4

Обоз- начение харак- терных точек границ	Координаты, м				Метод определения координат	Формулы, примененные для расчета средней квадратической погрешности определения координат характерных точек границ (Mt), с подставленными в такие формулы значениями и итоговые (вычисленные) значения Mt, м	Описание закрепления точки
	содержатся в Едином государственном реестре недвижимости		определены в результате выполнения комплексных кадастровых работ				
	X	Y	X	Y			
1	2	3	4	5	6	7	8
269	—	—	626 185,49	104 714,66	Метод спутниковых геодезических измерений (определений)	$\sqrt{(0,10^2 + 0,10^2)} = 0,10$	—
270	—	—	626 187,11	104 718,64			
271	—	—	626 190,84	104 728,56			
272	—	—	626 196,15	104 741,89			
273	—	—	626 200,70	104 752,55			
н274У	—	—	626 190,39	104 756,39			
275	—	—	626 174,03	104 718,54			
269	—	—	626 185,49	104 714,66			

2. Сведения о частях границ уточняемого земельного участка с кадастровым номером 24:50:0700439:94 :

Обозначение части границ		Горизонтальное проложение (S), м	Описание прохождения части границ	Сведения о согласовании местоположения границ (согласовано/спорное)
от т.	до т.			
1	2	3	4	5
269	270	4,30	—	согласовано
270	271	10,60		

1	2	3	4	5
271	272	14,35	—	согласовано
272	273	11,59		
273	н274У	11,00		
н274У	275	41,23		
275	269	12,10		

3. Сведения о характеристиках уточняемого земельного участка с кадастровым номером 24:50:0700439:94 :

№ п/п	Наименование характеристики земельного участка	Значение характеристики
1	2	3
1.	Адрес земельного участка	—
1.1.	Сведения о местоположении земельного участка (при отсутствии адреса) в структурированном в соответствии с федеральной информационной адресной системой виде	—
1.2.	Дополнительные сведения о местоположении земельного участка	—
2.	Площадь земельного участка \pm величина погрешности определения (вычисления) площади ($P \pm \Delta P$), м ²	$467 \pm 8,00$
3.	Формула, примененная для вычисления предельной погрешности определения площади земельного участка, с подставленными значениями и итоговые (вычисленные) значения	$3,5*0,10*\sqrt{(467,00)} = 8$
4.	Площадь земельного участка согласно сведениям Единого государственного реестра недвижимости (Ркад), м ²	466,00
5.	Оценка расхождения Р и Ркад ($P - P_{кад}$), м ²	1
6.	Предельный минимальный и максимальный размеры земельного участка ($P_{мин}$ и $P_{макс}$), м ²	— —
7.	Вид (виды) разрешенного использования	—
7.1.	Дополнительные сведения об использовании земельного участка	—
8.	Кадастровый или иной государственный учетный номер (инвентарный) здания, сооружения, объекта незавершенного строительства, расположенного на земельном участке	—
9.	Сведения о земельных участках (землях общего пользования, территории общего пользования), посредством которых обеспечивается доступ	Земли (земельные участки) общего пользования
10.	Иные сведения	—

4. Пояснения к сведениям об уточняемом земельном участке с кадастровым номером 24:50:0700439:94 :

1.	—									
1. Сведения о характерных точках границ уточняемого земельного участка с кадастровым номером						24:50:0700439:102		:		
Система координат				МСК-167 (24)				Зона №		4
Обоз- начение харак- терных точек границ	Координаты, м				Метод определения координат	Формулы, примененные для расчета средней квадратической погрешности определения координат характерных точек границ (Mt), с подставленными в такие формулы значениями и итоговые (вычисленные) значения Mt, м	Описание закрепления точки			
	содержатся в Едином государственном реестре недвижимости		определены в результате выполнения комплексных кадастровых работ							
	X	Y	X	Y						
1	2	3	4	5	6	7	8			
171	—	—	625 752,37	104 635,49	Метод спутниковых геодезических измерений (определений)	$\sqrt{(0,10^2 + 0,10^2)} = 0,10$	—			
н172У	—	—	625 758,92	104 654,66						
н173У	—	—	625 761,04	104 665,22						
1421	—	—	625 773,07	104 663,74						
174	—	—	625 790,42	104 662,58						
175	—	—	625 783,64	104 646,12						
176	—	—	625 779,13	104 635,18						
177	—	—	625 772,66	104 625,82						
178	—	—	625 770,83	104 625,31						
179	—	—	625 761,75	104 631,52						
171	—	—	625 752,37	104 635,49						

2. Сведения о частях границ уточняемого земельного участка с кадастровым номером				24:50:0700439:102		:
Обозначение части границ		Горизонтальное проложение (S), м	Описание прохождения части границ	Сведения о согласовании местоположения границ (согласовано/спорное)		
от т.	до т.					
1	2	3	4	5		
171	н172У	20,26	—	согласовано		
н172У	н173У	10,77				
н173У	1421	12,12				
1421	174	17,39				
174	175	17,80				
175	176	11,83				
176	177	11,38				
177	178	1,90				
178	179	11,00				
179	171	10,19				
3. Сведения о характеристиках уточняемого земельного участка с кадастровым номером						
№ п/п	Наименование характеристики земельного участка		Значение характеристики			
1	2		3			
1.	Адрес земельного участка		—			
1.1.	Сведения о местоположении земельного участка (при отсутствии адреса) в структурированном в соответствии с федеральной информационной адресной системой виде		—			
1.2.	Дополнительные сведения о местоположении земельного участка		—			
2.	Площадь земельного участка ± величина погрешности определения (вычисления) площади (Р ± ΔР), м²		926 ± 11,00			
3.	Формула, примененная для вычисления предельной погрешности определения площади земельного участка, с подставленными значениями и итоговые (вычисленные) значения		3,5*0,10*√(926,00) = 11			
4.	Площадь земельного участка согласно сведениям Единого государственного реестра недвижимости (Ркад), м²		846,00			
5.	Оценка расхождения Р и Ркад (Р - Ркад), м²		80			
6.	Предельный минимальный и максимальный размеры земельного участка (Рмин и Рмакс), м²		— —			
7.	Вид (виды) разрешенного использования		—			

1	2				3		
7.1.	Дополнительные сведения об использовании земельного участка				—		
8.	Кадастровый или иной государственный учетный номер (инвентарный) здания, сооружения, объекта незавершенного строительства, расположенного на земельном участке				24:50:0700439:487		
9.	Сведения о земельных участках (землях общего пользования, территории общего пользования), посредством которых обеспечивается доступ				Земли (земельные участки) общего пользования		
10.	Иные сведения				—		
4. Пояснения к сведениям об уточняемом земельном участке с кадастровым номером 24:50:0700439:102 :							
1.	—						
1. Сведения о характерных точках границ уточняемого земельного участка с кадастровым номером 24:50:0700439:121 :							
Система координат МСК-167 (24) Зона № 4							
Обоз- начение харак- терных точек границ	Координаты, м				Метод определения координат	Формулы, примененные для расчета средней квадратической погрешности определения координат характерных точек границ (Mt), с подставленными в такие формулы значениями и итоговые (вычисленные) значения Mt, м	Описание закрепления точки
	содержатся в Едином государственном реестре недвижимости		определены в результате выполнения комплексных кадастровых работ				
	X	Y	X	Y			
1	2	3	4	5	6	7	8
20	—	—	625 989,33	104 766,44	Метод спутниковых геодезических измерений (определений)	$\sqrt{(0,10^2 + 0,10^2)} = 0,10$	—
21	—	—	625 998,84	104 761,79			
960	—	—	626 005,42	104 757,24			
н959У	—	—	625 994,30	104 743,88			
н1040У	—	—	625 983,19	104 730,51			
н1432У	—	—	625 979,47	104 725,21			

1	2	3	4	5	6	7	8
н24У	—	—	625 974,67	104 726,05	Метод спутниковых геодезических измерений (определений)	$\sqrt{(0,10^2 + 0,10^2)} = 0,10$	—
н25У	—	—	625 960,94	104 733,47			
н26У	—	—	625 987,40	104 765,06			
20	—	—	625 989,33	104 766,44			

2. Сведения о частях границ уточняемого земельного участка с кадастровым номером
24:50:0700439:121
:

Обозначение части границ		Горизонтальное проложение (S), м	Описание прохождения части границ	Сведения о согласовании местоположения границ (согласовано/спорное)
от т.	до т.			
1	2	3	4	5
20	21	10,59	—	согласовано
21	960	8,00		
960	н959У	17,38		
н959У	н1040У	17,38		
н1040У	н1432У	6,48		
н1432У	н24У	4,87		
н24У	н25У	15,61		
н25У	н26У	41,21		
н26У	20	2,37		

3. Сведения о характеристиках уточняемого земельного участка с кадастровым номером
24:50:0700439:121
:

№ п/п	Наименование характеристики земельного участка	Значение характеристики
1	2	3
1.	Адрес земельного участка	—
1.1.	Сведения о местоположении земельного участка (при отсутствии адреса) в структурированном в соответствии с федеральной информационной адресной системой виде	—
1.2.	Дополнительные сведения о местоположении земельного участка	—
2.	Площадь земельного участка ± величина погрешности определения (вычисления) площади (Р ± ΔР), м²	821 ± 10,00

1	2	3
3.	Формула, примененная для вычисления предельной погрешности определения площади земельного участка, с подставленными значениями и итоговые (вычисленные) значения	$3,5*0,10*\sqrt{(821,00)} = 10$
4.	Площадь земельного участка согласно сведениям Единого государственного реестра недвижимости (Ркад), м²	880,00
5.	Оценка расхождения Р и Ркад (Р - Ркад), м²	59
6.	Предельный минимальный и максимальный размеры земельного участка (Рмин и Рмакс), м²	— —
7.	Вид (виды) разрешенного использования	—
7.1.	Дополнительные сведения об использовании земельного участка	—
8.	Кадастровый или иной государственный учетный номер (инвентарный) здания, сооружения, объекта незавершенного строительства, расположенного на земельном участке	24:50:0700439:382
9.	Сведения о земельных участках (землях общего пользования, территории общего пользования), посредством которых обеспечивается доступ	Земли (земельные участки) общего пользования
10.	Иные сведения	—

4. Пояснения к сведениям об уточняемом земельном участке с кадастровым номером 24:50:0700439:121 :

1.	—
----	---

1. Сведения о характерных точках границ уточняемого земельного участка с кадастровым номером 24:50:0700439:128 :
Система координат МСК-167 (24) Зона № 4

Обоз- начение харак- терных точек границ	Координаты, м				Метод определения координат	Формулы, примененные для расчета средней квадратической погрешности определения координат характерных точек границ (Mt), с подставленными в такие формулы значениями и итоговые (вычисленные) значения Mt, м	Описание закрепления точки
	содержатся в Едином государственном реестре недвижимости		определены в результате выполнения комплексных кадастровых работ				
	X	Y	X	Y			
1	2	3	4	5	6	7	8
19	—	—	625 986,42	104 768,85	Метод спутниковых геодезических измерений (определений)	$\sqrt{(0,10^2 + 0,10^2)} = 0,10$	—

1	2	3	4	5	6	7	8
н2143У	—	—	625 983,36	104 771,18	Метод спутниковых геодезических измерений (определений)	$\sqrt{(0,10^2 + 0,10^2)} = 0,10$	—
н1308У	—	—	625 973,69	104 779,48			
н2144У	—	—	625 972,71	104 781,97			
н1307У	—	—	625 996,57	104 795,26			
36	—	—	625 998,19	104 792,49			
37	—	—	625 999,68	104 792,39			
45	—	—	626 006,99	104 796,91			
н1435У	—	—	626 008,17	104 798,25			
н1434У	—	—	626 009,06	104 797,16			
н38У	—	—	626 010,88	104 798,58			
39	—	—	626 017,36	104 792,24			
40	—	—	626 014,86	104 789,82			
41	—	—	626 007,94	104 784,39			
42	—	—	625 988,59	104 770,80			
19	—	—	625 986,42	104 768,85			

2. Сведения о частях границ уточняемого земельного участка с кадастровым номером				24:50:0700439:128	:
Обозначение части границ		Горизонтальное проложение (S), м	Описание прохождения части границ	Сведения о согласовании местоположения границ (согласовано/спорное)	
от т.	до т.				
1	2	3	4	5	
19	н2143У	3,85	—	согласовано	

1	2	3	4	5
н2143У	н1308У	12,74	—	согласовано
н1308У	н2144У	2,68		
н2144У	н1307У	27,31		
н1307У	36	3,21		
36	37	1,49		
37	45	8,59		
45	н1435У	1,79		
н1435У	н1434У	1,41		
н1434У	н38У	2,31		
н38У	39	9,07		
39	40	3,48		
40	41	8,80		
41	42	23,65		
42	19	2,92		

3. Сведения о характеристиках уточняемого земельного участка с кадастровым номером 24:50:0700439:128 :

№ п/п	Наименование характеристики земельного участка	Значение характеристики
1	2	3
1.	Адрес земельного участка	—
1.1.	Сведения о местоположении земельного участка (при отсутствии адреса) в структурированном в соответствии с федеральной информационной адресной системой виде	—
1.2.	Дополнительные сведения о местоположении земельного участка	—
2.	Площадь земельного участка ± величина погрешности определения (вычисления) площади ($P \pm \Delta P$), м²	$589 \pm 8,00$
3.	Формула, примененная для вычисления предельной погрешности определения площади земельного участка, с подставленными значениями и итоговые (вычисленные) значения	$3,5*0,10*\sqrt{(589,00)} = 8$
4.	Площадь земельного участка согласно сведениям Единого государственного реестра недвижимости (Ркад), м²	590,00
5.	Оценка расхождения Р и Ркад ($P - P_{кад}$), м²	1
6.	Предельный минимальный и максимальный размеры земельного участка ($P_{мин}$ и $P_{макс}$), м²	— —

1	2				3		
7.	Вид (виды) разрешенного использования				—		
7.1.	Дополнительные сведения об использовании земельного участка				—		
8.	Кадастровый или иной государственный учетный номер (инвентарный) здания, сооружения, объекта незавершенного строительства, расположенного на земельном участке				24:50:0700439:519		
9.	Сведения о земельных участках (землях общего пользования, территории общего пользования), посредством которых обеспечивается доступ				Земли (земельные участки) общего пользования		
10.	Иные сведения				—		
4. Пояснения к сведениям об уточняемом земельном участке с кадастровым номером 24:50:0700439:128 :							
1.	—						
1. Сведения о характерных точках границ уточняемого земельного участка с кадастровым номером 24:50:0700439:132 :							
Система координат МСК-167 (24) Зона № 4							
Обоз- начение харак- терных точек границ	Координаты, м				Метод определения координат	Формулы, примененные для расчета средней квадратической погрешности определения координат характерных точек границ (Mt), с подставленными в такие формулы значениями и итоговые (вычисленные) значения Mt, м	Описание закрепления точки
	содержатся в Едином государственном реестре недвижимости		определены в результате выполнения комплексных кадастровых работ				
	X	Y	X	Y			
1	2	3	4	5	6	7	8
н299У	—	—	626 104,86	104 780,57	Метод спутниковых геодезических измерений (определений)	$\sqrt{(0,10^2 + 0,10^2)} = 0,10$	—
н1457У	—	—	626 104,67	104 782,84			
1456	—	—	626 092,75	104 786,97			
301	—	—	626 092,50	104 786,28			
н302У	—	—	626 081,08	104 756,42			
н303У	—	—	626 093,72	104 749,86			

1	2	3	4	5	6	7	8
н299У	—	—	626 104,86	104 780,57	Метод спутниковых геодезических измерений (определений)	$\sqrt{(0,10^2 + 0,10^2)} = 0,10$	—

2. Сведения о частях границ уточняемого земельного участка с кадастровым номером 24:50:0700439:132 :

Обозначение части границ		Горизонтальное проложение (S), м	Описание прохождения части границ	Сведения о согласовании местоположения границ (согласовано/спорное)
от т.	до т.			
1	2	3	4	5
н299У	н1457У	2,28	—	согласовано
н1457У	1456	12,62		
1456	301	0,73		
301	н302У	31,97		
н302У	н303У	14,24		
н303У	н299У	32,67		

3. Сведения о характеристиках уточняемого земельного участка с кадастровым номером 24:50:0700439:132 :

№ п/п	Наименование характеристики земельного участка	Значение характеристики
1	2	3
1.	Адрес земельного участка	—
1.1.	Сведения о местоположении земельного участка (при отсутствии адреса) в структурированном в соответствии с федеральной информационной адресной системой виде	—
1.2.	Дополнительные сведения о местоположении земельного участка	—
2.	Площадь земельного участка \pm величина погрешности определения (вычисления) площади ($P \pm \Delta P$), м ²	$466 \pm 8,00$
3.	Формула, примененная для вычисления предельной погрешности определения площади земельного участка, с подставленными значениями и итоговые (вычисленные) значения	$3,5 * 0,10 * \sqrt{(466,00)} = 8$
4.	Площадь земельного участка согласно сведениям Единого государственного реестра недвижимости (Ркад), м ²	430,00
5.	Оценка расхождения Р и Ркад ($P - P_{кад}$), м ²	36
6.	Предельный минимальный и максимальный размеры земельного участка ($P_{мин}$ и $P_{макс}$), м ²	— —
7.	Вид (виды) разрешенного использования	—
7.1.	Дополнительные сведения об использовании земельного участка	—

1	2				3		
8.	Кадастровый или иной государственный учетный номер (инвентарный) здания, сооружения, объекта незавершенного строительства, расположенного на земельном участке				24:50:0700439:362		
9.	Сведения о земельных участках (землях общего пользования, территории общего пользования), посредством которых обеспечивается доступ				Земли (земельные участки) общего пользования		
10.	Иные сведения				—		
4. Пояснения к сведениям об уточняемом земельном участке с кадастровым номером 24:50:0700439:132 :							
1.	—						
1. Сведения о характерных точках границ уточняемого земельного участка с кадастровым номером 24:50:0700439:135 : Система координат МСК-167 (24) Зона № 4							
Обозначение характерных точек границ	Координаты, м				Метод определения координат	Формулы, примененные для расчета средней квадратической погрешности определения координат характерных точек границ (Mt), с подставленными в такие формулы значениями и итоговые (вычисленные) значения Mt, м	Описание закрепления точки
	содержатся в Едином государственном реестре недвижимости		определены в результате выполнения комплексных кадастровых работ				
	X	Y	X	Y			
1	2	3	4	5	6	7	8
285	—	—	626 119,06	104 778,58	Метод спутниковых геодезических измерений (определений)	$\sqrt{(0,10^2 + 0,10^2)} = 0,10$	—
н286У	—	—	626 130,54	104 775,85			
н293У	—	—	626 122,57	104 745,09			
н288У	—	—	626 110,84	104 748,28			
285	—	—	626 119,06	104 778,58			
2. Сведения о частях границ уточняемого земельного участка с кадастровым номером 24:50:0700439:135 :							
Обозначение части границ		Горизонтальное проложение (S), м	Описание прохождения части границ		Сведения о согласовании местоположения границ (согласовано/спорное)		
от т.	до т.						
1	2	3	4		5		

1	2	3	4	5
285	н286У	11,80	—	согласовано
н286У	н293У	31,78		
н293У	н288У	12,16		
н288У	285	31,40		

3. Сведения о характеристиках уточняемого земельного участка с кадастровым номером 24:50:0700439:135 :

№ п/п	Наименование характеристики земельного участка	Значение характеристики
1	2	3
1.	Адрес земельного участка	—
1.1.	Сведения о местоположении земельного участка (при отсутствии адреса) в структурированном в соответствии с федеральной информационной адресной системой виде	—
1.2.	Дополнительные сведения о местоположении земельного участка	—
2.	Площадь земельного участка ± величина погрешности определения (вычисления) площади ($P \pm \Delta P$), м²	$378 \pm 7,00$
3.	Формула, примененная для вычисления предельной погрешности определения площади земельного участка, с подставленными значениями и итоговые (вычисленные) значения	$3,5 * 0,10 * \sqrt{(378,00)} = 7$
4.	Площадь земельного участка согласно сведениям Единого государственного реестра недвижимости (Ркад), м²	360,00
5.	Оценка расхождения Р и Ркад ($P - P_{кад}$), м²	18
6.	Предельный минимальный и максимальный размеры земельного участка (Рмин и Рмакс), м²	— —
7.	Вид (виды) разрешенного использования	—
7.1.	Дополнительные сведения об использовании земельного участка	—
8.	Кадастровый или иной государственный учетный номер (инвентарный) здания, сооружения, объекта незавершенного строительства, расположенного на земельном участке	24:50:0700439:521
9.	Сведения о земельных участках (землях общего пользования, территории общего пользования), посредством которых обеспечивается доступ	Земли (земельные участки) общего пользования
10.	Иные сведения	—

4. Пояснения к сведениям об уточняемом земельном участке с кадастровым номером 24:50:0700439:135 :

1.	—
----	---

1. Сведения о характерных точках границ уточняемого земельного участка с кадастровым номером

24:50:0700439:138

Система координат

МСК-167 (24)

Зона №

4

Обоз- начение харак- терных точек границ	Координаты, м				Метод определения координат	Формулы, примененные для расчета средней квадратической погрешности определения координат характерных точек границ (Mt), с подставленными в такие формулы значениями и итоговые (вычисленные) значения Mt, м	Описание закрепления точки
	содержатся в Едином государственном реестре недвижимости		определены в результате выполнения комплексных кадастровых работ				
	X	Y	X	Y			
1	2	3	4	5	6	7	8
280	—	—	626 138,93	104 732,84	Метод спутниковых геодезических измерений (определений)	$\sqrt{(0,10^2 + 0,10^2)} = 0,10$	—
281	—	—	626 150,30	104 762,65			
282	—	—	626 153,15	104 769,75			
н283У	—	—	626 143,46	104 772,24			
н294У	—	—	626 130,72	104 739,75			
н284У	—	—	626 129,37	104 736,33			
280	—	—	626 138,93	104 732,84			

2. Сведения о частях границ уточняемого земельного участка с кадастровым номером

24:50:0700439:138

Обозначение части границ		Горизонтальное проложение (S), м	Описание прохождения части границ	Сведения о согласовании местоположения границ (согласовано/спорное)
от т.	до т.			
1	2	3	4	5
280	281	31,90	—	согласовано
281	282	7,65		
282	н283У	10,00		
н283У	н294У	34,90		
н294У	н284У	3,68		
н284У	280	10,18		

3. Сведения о характеристиках уточняемого земельного участка с кадастровым номером 24:50:0700439:138 :		
№ п/п	Наименование характеристики земельного участка	Значение характеристики
1	2	3
1.	Адрес земельного участка	—
1.1.	Сведения о местоположении земельного участка (при отсутствии адреса) в структурированном в соответствии с федеральной информационной адресной системой виде	—
1.2.	Дополнительные сведения о местоположении земельного участка	—
2.	Площадь земельного участка ± величина погрешности определения (вычисления) площади ($P \pm \Delta P$), м²	$391 \pm 7,00$
3.	Формула, примененная для вычисления предельной погрешности определения площади земельного участка, с подставленными значениями и итоговые (вычисленные) значения	$3,5 * 0,10 * \sqrt{(391,00)} = 7$
4.	Площадь земельного участка согласно сведениям Единого государственного реестра недвижимости (Ркад), м²	390,00
5.	Оценка расхождения Р и Ркад ($P - P_{кад}$), м²	1
6.	Предельный минимальный и максимальный размеры земельного участка ($P_{мин}$ и $P_{макс}$), м²	— —
7.	Вид (виды) разрешенного использования	—
7.1.	Дополнительные сведения об использовании земельного участка	—
8.	Кадастровый или иной государственный учетный номер (инвентарный) здания, сооружения, объекта незавершенного строительства, расположенного на земельном участке	—
9.	Сведения о земельных участках (землях общего пользования, территории общего пользования), посредством которых обеспечивается доступ	Земли (земельные участки) общего пользования
10.	Иные сведения	—
4. Пояснения к сведениям об уточняемом земельном участке с кадастровым номером 24:50:0700439:138 :		
1.	—	

1. Сведения о характерных точках границ уточняемого земельного участка с кадастровым номером

24:50:0700439:141

:

Система координат

МСК-167 (24)

Зона №

4

Обоз- начение харак- терных точек границ	Координаты, м				Метод определения координат	Формулы, примененные для расчета средней квадратической погрешности определения координат характерных точек границ (Mt), с подставленными в такие формулы значениями и итоговые (вычисленные) значения Mt, м	Описание закрепления точки
	содержатся в Едином государственном реестре недвижимости		определены в результате выполнения комплексных кадастровых работ				
	X	Y	X	Y			
1	2	3	4	5	6	7	8
275	—	—	626 174,03	104 718,54	Метод спутниковых геодезических измерений (определений)	$\sqrt{(0,10^2 + 0,10^2)} = 0,10$	—
н274У	—	—	626 190,39	104 756,39			
276	—	—	626 179,04	104 760,02			
277	—	—	626 174,09	104 749,00			
278	—	—	626 164,76	104 726,31			
279	—	—	626 162,71	104 721,32			
275	—	—	626 174,03	104 718,54			

2. Сведения о частях границ уточняемого земельного участка с кадастровым номером

24:50:0700439:141

:

Обозначение части границ		Горизонтальное проложение (S), м	Описание прохождения части границ	Сведения о согласовании местоположения границ (согласовано/спорное)
от т.	до т.			
1	2	3	4	5
275	н274У	41,23	—	согласовано
н274У	276	11,92		
276	277	12,08		
277	278	24,53		
278	279	5,39		
279	275	11,66		

3. Сведения о характеристиках уточняемого земельного участка с кадастровым номером 24:50:0700439:141 :		
№ п/п	Наименование характеристики земельного участка	Значение характеристики
1	2	3
1.	Адрес земельного участка	—
1.1.	Сведения о местоположении земельного участка (при отсутствии адреса) в структурированном в соответствии с федеральной информационной адресной системой виде	—
1.2.	Дополнительные сведения о местоположении земельного участка	—
2.	Площадь земельного участка \pm величина погрешности определения (вычисления) площади ($P \pm \Delta P$), м ²	492 \pm 8,00
3.	Формула, примененная для вычисления предельной погрешности определения площади земельного участка, с подставленными значениями и итоговые (вычисленные) значения	$3,5 * 0,10 * \sqrt{(492,00)} = 8$
4.	Площадь земельного участка согласно сведениям Единого государственного реестра недвижимости (Ркад), м ²	479,00
5.	Оценка расхождения Р и Ркад ($P - P_{кад}$), м ²	13
6.	Предельный минимальный и максимальный размеры земельного участка ($P_{мин}$ и $P_{макс}$), м ²	— —
7.	Вид (виды) разрешенного использования	—
7.1.	Дополнительные сведения об использовании земельного участка	—
8.	Кадастровый или иной государственный учетный номер (инвентарный) здания, сооружения, объекта незавершенного строительства, расположенного на земельном участке	24:50:0700439:354
9.	Сведения о земельных участках (землях общего пользования, территории общего пользования), посредством которых обеспечивается доступ	Земли (земельные участки) общего пользования
10.	Иные сведения	—
4. Пояснения к сведениям об уточняемом земельном участке с кадастровым номером 24:50:0700439:141 :		
1.	—	

1. Сведения о характерных точках границ уточняемого земельного участка с кадастровым номером
24:50:0700439:146
:

Система координат
МСК-167 (24)
Зона №
4

Обоз- начение харак- терных точек границ	Координаты, м				Метод определения координат	Формулы, примененные для расчета средней квадратической погрешности определения координат характерных точек границ (Mt), с подставленными в такие формулы значениями и итоговые (вычисленные) значения Mt, м	Описание закрепления точки
	содержатся в Едином государственном реестре недвижимости		определены в результате выполнения комплексных кадастровых работ				
	X	Y	X	Y			
1	2	3	4	5	6	7	8
н245У	—	—	626 245,49	104 737,73	Метод спутниковых геодезических измерений (определений)	$\sqrt{(0,10^2 + 0,10^2)} = 0,10$	—
н252У	—	—	626 232,57	104 742,17			
н253У	—	—	626 218,52	104 703,97			
н1475У	—	—	626 230,17	104 699,36			
н246У	—	—	626 229,51	104 697,69			
н245У	—	—	626 245,49	104 737,73			

2. Сведения о частях границ уточняемого земельного участка с кадастровым номером
24:50:0700439:146
:

Обозначение части границ		Горизонтальное проложение (S), м	Описание прохождения части границ	Сведения о согласовании местоположения границ (согласовано/спорное)
от т.	до т.			
1	2	3	4	5
н245У	н252У	13,66	—	согласовано
н252У	н253У	40,70		
н253У	н1475У	12,53		
н1475У	н246У	1,80		
н246У	н245У	43,11		

3. Сведения о характеристиках уточняемого земельного участка с кадастровым номером
24:50:0700439:146
:

№ п/п	Наименование характеристики земельного участка	Значение характеристики
1	2	3

1	2	3
1.	Адрес земельного участка	—
1.1.	Сведения о местоположении земельного участка (при отсутствии адреса) в структурированном в соответствии с федеральной информационной адресной системой виде	—
1.2.	Дополнительные сведения о местоположении земельного участка	—
2.	Площадь земельного участка \pm величина погрешности определения (вычисления) площади ($P \pm \Delta P$), м ²	$537 \pm 8,00$
3.	Формула, примененная для вычисления предельной погрешности определения площади земельного участка, с подставленными значениями и итоговые (вычисленные) значения	$3,5 * 0,10 * \sqrt{(537,00)} = 8$
4.	Площадь земельного участка согласно сведениям Единого государственного реестра недвижимости (Ркад), м ²	540,00
5.	Оценка расхождения Р и Ркад ($P - P_{кад}$), м ²	3
6.	Предельный минимальный и максимальный размеры земельного участка ($P_{мин}$ и $P_{макс}$), м ²	— —
7.	Вид (виды) разрешенного использования	—
7.1.	Дополнительные сведения об использовании земельного участка	—
8.	Кадастровый или иной государственный учетный номер (инвентарный) здания, сооружения, объекта незавершенного строительства, расположенного на земельном участке	24:50:0700439:350
9.	Сведения о земельных участках (землях общего пользования, территории общего пользования), посредством которых обеспечивается доступ	Земли (земельные участки) общего пользования
10.	Иные сведения	—
4. Пояснения к сведениям об уточняемом земельном участке с кадастровым номером <u>24:50:0700439:146</u> :		
1.	—	

1. Сведения о характерных точках границ уточняемого земельного участка с кадастровым номером

24:50:0700439:147

:

Система координат

МСК-167 (24)

Зона №

4

Обоз- начение харак- терных точек границ	Координаты, м				Метод определения координат	Формулы, примененные для расчета средней квадратической погрешности определения координат характерных точек границ (Mt), с подставленными в такие формулы значениями и итоговые (вычисленные) значения Mt, м	Описание закрепления точки
	содержатся в Едином государственном реестре недвижимости		определены в результате выполнения комплексных кадастровых работ				
	X	Y	X	Y			
1	2	3	4	5	6	7	8
н233У	—	—	626 269,63	104 729,42	Метод спутниковых геодезических измерений (определений)	$\sqrt{(0,10^2 + 0,10^2)} = 0,10$	—
н1459У	—	—	626 253,19	104 687,64			
н1461У	—	—	626 249,13	104 689,49			
н247У	—	—	626 241,74	104 692,75			
н238У	—	—	626 258,27	104 733,70			
н233У	—	—	626 269,63	104 729,42			

2. Сведения о частях границ уточняемого земельного участка с кадастровым номером

24:50:0700439:147

:

Обозначение части границ		Горизонтальное проложение (S), м	Описание прохождения части границ	Сведения о согласовании местоположения границ (согласовано/спорное)
от т.	до т.			
1	2	3	4	5
н233У	н1459У	44,90	—	согласовано
н1459У	н1461У	4,46		
н1461У	н247У	8,08		
н247У	н238У	44,16		
н238У	н233У	12,14		

3. Сведения о характеристиках уточняемого земельного участка с кадастровым номером

24:50:0700439:147

:

№ п/п	Наименование характеристики земельного участка	Значение характеристики
1	2	3

1	2	3
1.	Адрес земельного участка	—
1.1.	Сведения о местоположении земельного участка (при отсутствии адреса) в структурированном в соответствии с федеральной информационной адресной системой виде	—
1.2.	Дополнительные сведения о местоположении земельного участка	—
2.	Площадь земельного участка \pm величина погрешности определения (вычисления) площади ($P \pm \Delta P$), м ²	$549 \pm 8,00$
3.	Формула, примененная для вычисления предельной погрешности определения площади земельного участка, с подставленными значениями и итоговые (вычисленные) значения	$3,5 * 0,10 * \sqrt{(549,00)} = 8$
4.	Площадь земельного участка согласно сведениям Единого государственного реестра недвижимости (Ркад), м ²	560,00
5.	Оценка расхождения Р и Ркад ($P - P_{кад}$), м ²	11
6.	Предельный минимальный и максимальный размеры земельного участка ($P_{мин}$ и $P_{макс}$), м ²	— —
7.	Вид (виды) разрешенного использования	—
7.1.	Дополнительные сведения об использовании земельного участка	—
8.	Кадастровый или иной государственный учетный номер (инвентарный) здания, сооружения, объекта незавершенного строительства, расположенного на земельном участке	24:50:0700439:436
9.	Сведения о земельных участках (землях общего пользования, территории общего пользования), посредством которых обеспечивается доступ	Земли (земельные участки) общего пользования
10.	Иные сведения	—
4. Пояснения к сведениям об уточняемом земельном участке с кадастровым номером <u>24:50:0700439:147</u> :		
1.	—	

1. Сведения о характерных точках границ уточняемого земельного участка с кадастровым номером

24:50:0700439:150

:

Система координат

МСК-167 (24)

Зона №

4

Обоз- начение харак- терных точек границ	Координаты, м				Метод определения координат	Формулы, примененные для расчета средней квадратической погрешности определения координат характерных точек границ (Mt), с подставленными в такие формулы значениями и итоговые (вычисленные) значения Mt, м	Описание закрепления точки
	содержатся в Едином государственном реестре недвижимости		определены в результате выполнения комплексных кадастровых работ				
	X	Y	X	Y			
1	2	3	4	5	6	7	8
н217У	—	—	626 310,21	104 713,21	Метод спутниковых геодезических измерений (определений)	$\sqrt{(0,10^2 + 0,10^2)} = 0,10$	—
223	—	—	626 299,75	104 718,01			
224	—	—	626 286,85	104 665,52			
н225У	—	—	626 286,57	104 664,49			
н218У	—	—	626 298,20	104 658,94			
н217У	—	—	626 310,21	104 713,21			

2. Сведения о частях границ уточняемого земельного участка с кадастровым номером

24:50:0700439:150

:

Обозначение части границ		Горизонтальное проложение (S), м	Описание прохождения части границ	Сведения о согласовании местоположения границ (согласовано/спорное)
от т.	до т.			
1	2	3	4	5
н217У	223	11,51	—	согласовано
223	224	54,05		
224	н225У	1,07		
н225У	н218У	12,89		
н218У	н217У	55,58		

3. Сведения о характеристиках уточняемого земельного участка с кадастровым номером

24:50:0700439:150

:

№ п/п	Наименование характеристики земельного участка	Значение характеристики
1	2	3

1	2	3
1.	Адрес земельного участка	—
1.1.	Сведения о местоположении земельного участка (при отсутствии адреса) в структурированном в соответствии с федеральной информационной адресной системой виде	—
1.2.	Дополнительные сведения о местоположении земельного участка	—
2.	Площадь земельного участка \pm величина погрешности определения (вычисления) площади ($P \pm \Delta P$), м ²	$660 \pm 9,00$
3.	Формула, примененная для вычисления предельной погрешности определения площади земельного участка, с подставленными значениями и итоговые (вычисленные) значения	$3,5 * 0,10 * \sqrt{(660,00)} = 9$
4.	Площадь земельного участка согласно сведениям Единого государственного реестра недвижимости (Ркад), м ²	670,00
5.	Оценка расхождения Р и Ркад ($P - P_{кад}$), м ²	10
6.	Предельный минимальный и максимальный размеры земельного участка ($P_{мин}$ и $P_{макс}$), м ²	— —
7.	Вид (виды) разрешенного использования	—
7.1.	Дополнительные сведения об использовании земельного участка	—
8.	Кадастровый или иной государственный учетный номер (инвентарный) здания, сооружения, объекта незавершенного строительства, расположенного на земельном участке	24:50:0000000:9004
9.	Сведения о земельных участках (землях общего пользования, территории общего пользования), посредством которых обеспечивается доступ	Земли (земельные участки) общего пользования
10.	Иные сведения	—
4. Пояснения к сведениям об уточняемом земельном участке с кадастровым номером <u>24:50:0700439:150</u> :		
1.	—	

1. Сведения о характерных точках границ уточняемого земельного участка с кадастровым номером

24:50:0700439:153

:

Система координат

МСК-167 (24)

Зона №

4

Обозначение характерных точек границ	Координаты, м				Метод определения координат	Формулы, примененные для расчета средней квадратической погрешности определения координат характерных точек границ (Mt), с подставленными в такие формулы значениями и итоговые (вычисленные) значения Mt, м	Описание закрепления точки
	содержатся в Едином государственном реестре недвижимости		определены в результате выполнения комплексных кадастровых работ				
	X	Y	X	Y			
1	2	3	4	5	6	7	8
н9У	—	—	626 309,94	104 654,78	Метод спутниковых геодезических измерений (определений)	$\sqrt{(0,10^2 + 0,10^2)} = 0,10$	—
н10У	—	—	626 320,99	104 708,04			
н217У	—	—	626 310,21	104 713,21			
н218У	—	—	626 298,20	104 658,94			
н9У	—	—	626 309,94	104 654,78			

2. Сведения о частях границ уточняемого земельного участка с кадастровым номером

24:50:0700439:153

:

Обозначение части границ		Горизонтальное проложение (S), м	Описание прохождения части границ	Сведения о согласовании местоположения границ (согласовано/спорное)
от т.	до т.			
1	2	3	4	5
н9У	н10У	54,39	—	согласовано
н10У	н217У	11,96		
н217У	н218У	55,58		
н218У	н9У	12,46		

3. Сведения о характеристиках уточняемого земельного участка с кадастровым номером

24:50:0700439:153

:

№ п/п	Наименование характеристики земельного участка	Значение характеристики
1	2	3

1	2	3
1.	Адрес земельного участка	—
1.1.	Сведения о местоположении земельного участка (при отсутствии адреса) в структурированном в соответствии с федеральной информационной адресной системой виде	—
1.2.	Дополнительные сведения о местоположении земельного участка	—
2.	Площадь земельного участка \pm величина погрешности определения (вычисления) площади ($P \pm \Delta P$), м ²	$659 \pm 9,00$
3.	Формула, примененная для вычисления предельной погрешности определения площади земельного участка, с подставленными значениями и итоговые (вычисленные) значения	$3,5 * 0,10 * \sqrt{(659,00)} = 9$
4.	Площадь земельного участка согласно сведениям Единого государственного реестра недвижимости (Ркад), м ²	656,00
5.	Оценка расхождения Р и Ркад ($P - P_{кад}$), м ²	3
6.	Предельный минимальный и максимальный размеры земельного участка (Рмин и Рмакс), м ²	— —
7.	Вид (виды) разрешенного использования	—
7.1.	Дополнительные сведения об использовании земельного участка	—
8.	Кадастровый или иной государственный учетный номер (инвентарный) здания, сооружения, объекта незавершенного строительства, расположенного на земельном участке	24:50:0700439:437
9.	Сведения о земельных участках (землях общего пользования, территории общего пользования), посредством которых обеспечивается доступ	Земли (земельные участки) общего пользования
10.	Иные сведения	—
4. Пояснения к сведениям об уточняемом земельном участке с кадастровым номером <u>24:50:0700439:153</u> :		
1.	—	

1. Сведения о характерных точках границ уточняемого земельного участка с кадастровым номером

24:50:0700439:154

:

Система координат

МСК-167 (24)

Зона №

4

Обоз- начение харак- терных точек границ	Координаты, м				Метод определения координат	Формулы, примененные для расчета средней квадратической погрешности определения координат характерных точек границ (Mt), с подставленными в такие формулы значениями и итоговые (вычисленные) значения Mt, м	Описание закрепления точки
	содержатся в Едином государственном реестре недвижимости		определены в результате выполнения комплексных кадастровых работ				
	X	Y	X	Y			
1	2	3	4	5	6	7	8
6	—	—	626 329,96	104 705,22	Метод спутниковых геодезических измерений (определений)	$\sqrt{(0,10^2 + 0,10^2)} = 0,10$	—
7	—	—	626 321,19	104 654,28			
8	—	—	626 320,65	104 650,42			
н9У	—	—	626 309,94	104 654,78			
н10У	—	—	626 320,99	104 708,04			
6	—	—	626 329,96	104 705,22			

2. Сведения о частях границ уточняемого земельного участка с кадастровым номером

24:50:0700439:154

:

Обозначение части границ		Горизонтальное проложение (S), м	Описание прохождения части границ	Сведения о согласовании местоположения границ (согласовано/спорное)
от т.	до т.			
1	2	3	4	5
6	7	51,69	—	согласовано
7	8	3,90		
8	н9У	11,56		
н9У	н10У	54,39		
н10У	6	9,40		

3. Сведения о характеристиках уточняемого земельного участка с кадастровым номером

24:50:0700439:154

:

№ п/п	Наименование характеристики земельного участка	Значение характеристики
1	2	3

1	2	3
1.	Адрес земельного участка	—
1.1.	Сведения о местоположении земельного участка (при отсутствии адреса) в структурированном в соответствии с федеральной информационной адресной системой виде	—
1.2.	Дополнительные сведения о местоположении земельного участка	—
2.	Площадь земельного участка \pm величина погрешности определения (вычисления) площади ($P \pm \Delta P$), м ²	$565 \pm 8,00$
3.	Формула, примененная для вычисления предельной погрешности определения площади земельного участка, с подставленными значениями и итоговые (вычисленные) значения	$3,5 * 0,10 * \sqrt{(565,00)} = 8$
4.	Площадь земельного участка согласно сведениям Единого государственного реестра недвижимости (Ркад), м ²	551,00
5.	Оценка расхождения Р и Ркад ($P - P_{кад}$), м ²	14
6.	Предельный минимальный и максимальный размеры земельного участка ($P_{мин}$ и $P_{макс}$), м ²	— —
7.	Вид (виды) разрешенного использования	—
7.1.	Дополнительные сведения об использовании земельного участка	—
8.	Кадастровый или иной государственный учетный номер (инвентарный) здания, сооружения, объекта незавершенного строительства, расположенного на земельном участке	24:50:0000000:13859
9.	Сведения о земельных участках (землях общего пользования, территории общего пользования), посредством которых обеспечивается доступ	Земли (земельные участки) общего пользования
10.	Иные сведения	—
4. Пояснения к сведениям об уточняемом земельном участке с кадастровым номером <u>24:50:0700439:154</u> :		
1.	—	

1. Сведения о характерных точках границ уточняемого земельного участка с кадастровым номером

24:50:0700439:158

:

Система координат

МСК-167 (24)

Зона №

4

Обоз- начение харак- терных точек границ	Координаты, м				Метод определения координат	Формулы, примененные для расчета средней квадратической погрешности определения координат характерных точек границ (Mt), с подставленными в такие формулы значениями и итоговые (вычисленные) значения Mt, м	Описание закрепления точки
	содержатся в Едином государственном реестре недвижимости		определены в результате выполнения комплексных кадастровых работ				
	X	Y	X	Y			
1	2	3	4	5	6	7	8
1	—	—	626 394,52	104 670,48	Метод спутниковых геодезических измерений (определений)	$\sqrt{(0,10^2 + 0,10^2)} = 0,10$	—
2	—	—	626 410,51	104 666,08			
1482	—	—	626 397,81	104 619,44			
3	—	—	626 397,48	104 618,19			
4	—	—	626 379,38	104 624,85			
1	—	—	626 394,52	104 670,48			

2. Сведения о частях границ уточняемого земельного участка с кадастровым номером

24:50:0700439:158

:

Обозначение части границ		Горизонтальное проложение (S), м	Описание прохождения части границ	Сведения о согласовании местоположения границ (согласовано/спорное)
от т.	до т.			
1	2	3	4	5
1	2	16,58	—	согласовано
2	1482	48,34		
1482	3	1,29		
3	4	19,29		
4	1	48,08		

3. Сведения о характеристиках уточняемого земельного участка с кадастровым номером

24:50:0700439:158

:

№ п/п	Наименование характеристики земельного участка	Значение характеристики
1	2	3

1	2	3
1.	Адрес земельного участка	—
1.1.	Сведения о местоположении земельного участка (при отсутствии адреса) в структурированном в соответствии с федеральной информационной адресной системой виде	—
1.2.	Дополнительные сведения о местоположении земельного участка	—
2.	Площадь земельного участка \pm величина погрешности определения (вычисления) площади ($P \pm \Delta P$), м ²	$875 \pm 10,00$
3.	Формула, примененная для вычисления предельной погрешности определения площади земельного участка, с подставленными значениями и итоговые (вычисленные) значения	$3,5 * 0,10 * \sqrt{(875,00)} = 10$
4.	Площадь земельного участка согласно сведениям Единого государственного реестра недвижимости (Ркад), м ²	872,00
5.	Оценка расхождения Р и Ркад ($P - P_{кад}$), м ²	3
6.	Предельный минимальный и максимальный размеры земельного участка ($P_{мин}$ и $P_{макс}$), м ²	— —
7.	Вид (виды) разрешенного использования	—
7.1.	Дополнительные сведения об использовании земельного участка	—
8.	Кадастровый или иной государственный учетный номер (инвентарный) здания, сооружения, объекта незавершенного строительства, расположенного на земельном участке	24:50:0700439:427
9.	Сведения о земельных участках (землях общего пользования, территории общего пользования), посредством которых обеспечивается доступ	Земли (земельные участки) общего пользования
10.	Иные сведения	—
4. Пояснения к сведениям об уточняемом земельном участке с кадастровым номером <u>24:50:0700439:158</u> :		
1.	—	

1. Сведения о характерных точках границ уточняемого земельного участка с кадастровым номером

24:50:0700439:165

:

Система координат

МСК-167 (24)

Зона №

4

Обоз- начение харак- терных точек границ	Координаты, м				Метод определения координат	Формулы, примененные для расчета средней квадратической погрешности определения координат характерных точек границ (Mt), с подставленными в такие формулы значениями и итоговые (вычисленные) значения Mt, м	Описание закрепления точки
	содержатся в Едином государственном реестре недвижимости		определены в результате выполнения комплексных кадастровых работ				
	X	Y	X	Y			
1	2	3	4	5	6	7	8
н2186У	—	—	625 846,99	104 569,59	Метод спутниковых геодезических измерений (определений)	$\sqrt{(0,10^2 + 0,10^2)} = 0,10$	—
432	—	—	625 874,34	104 558,00			Иные способы закрепления границ
н430У	—	—	625 886,13	104 578,42			—
427	—	—	625 857,21	104 588,10			
н2186У	—	—	625 846,99	104 569,59			

2. Сведения о частях границ уточняемого земельного участка с кадастровым номером

24:50:0700439:165

:

Обозначение части границ		Горизонтальное проложение (S), м	Описание прохождения части границ	Сведения о согласовании местоположения границ (согласовано/спорное)
от т.	до т.			
1	2	3	4	5
н2186У	432	29,70	—	согласовано
432	н430У	23,58		
н430У	427	30,50		
427	н2186У	21,14		

3. Сведения о характеристиках уточняемого земельного участка с кадастровым номером

24:50:0700439:165

:

№ п/п	Наименование характеристики земельного участка	Значение характеристики
1	2	3

1	2	3
1.	Адрес земельного участка	—
1.1.	Сведения о местоположении земельного участка (при отсутствии адреса) в структурированном в соответствии с федеральной информационной адресной системой виде	—
1.2.	Дополнительные сведения о местоположении земельного участка	—
2.	Площадь земельного участка \pm величина погрешности определения (вычисления) площади ($P \pm \Delta P$), м ²	$665 \pm 9,00$
3.	Формула, примененная для вычисления предельной погрешности определения площади земельного участка, с подставленными значениями и итоговые (вычисленные) значения	$3,5*0,10*\sqrt{(665,00)} = 9$
4.	Площадь земельного участка согласно сведениям Единого государственного реестра недвижимости (Ркад), м ²	729,00
5.	Оценка расхождения Р и Ркад ($P - P_{кад}$), м ²	64
6.	Предельный минимальный и максимальный размеры земельного участка ($P_{мин}$ и $P_{макс}$), м ²	— —
7.	Вид (виды) разрешенного использования	—
7.1.	Дополнительные сведения об использовании земельного участка	—
8.	Кадастровый или иной государственный учетный номер (инвентарный) здания, сооружения, объекта незавершенного строительства, расположенного на земельном участке	24:50:0000000:8994
9.	Сведения о земельных участках (землях общего пользования, территории общего пользования), посредством которых обеспечивается доступ	Земли (земельные участки) общего пользования
10.	Иные сведения	—
4. Пояснения к сведениям об уточняемом земельном участке с кадастровым номером <u>24:50:0700439:165</u> :		
1.	—	

1. Сведения о характерных точках границ уточняемого земельного участка с кадастровым номером
24:50:0700439:166
:

Система координат
МСК-167 (24)
Зона №
4

Обоз- начение харак- терных точек границ	Координаты, м				Метод определения координат	Формулы, примененные для расчета средней квадратической погрешности определения координат характерных точек границ (Mt), с подставленными в такие формулы значениями и итоговые (вычисленные) значения Mt, м	Описание закрепления точки
	содержатся в Едином государственном реестре недвижимости		определены в результате выполнения комплексных кадастровых работ				
	X	Y	X	Y			
1	2	3	4	5	6	7	8
416	—	—	625 889,13	104 577,53	Метод спутниковых геодезических измерений (определений)	$\sqrt{(0,10^2 + 0,10^2)} = 0,10$	—
417	—	—	625 916,53	104 568,55			
418	—	—	625 913,92	104 563,13			
419	—	—	625 911,40	104 558,04			
420	—	—	625 907,17	104 550,31			
421	—	—	625 906,09	104 549,87			
422	—	—	625 878,47	104 559,18			
416	—	—	625 889,13	104 577,53			

2. Сведения о частях границ уточняемого земельного участка с кадастровым номером
24:50:0700439:166
:

Обозначение части границ		Горизонтальное проложение (S), м	Описание прохождения части границ	Сведения о согласовании местоположения границ (согласовано/спорное)
от т.	до т.			
1	2	3	4	5
416	417	28,83	—	согласовано
417	418	6,02		
418	419	5,68		
419	420	8,81		

1	2	3	4	5
420	421	1,17	—	согласовано
421	422	29,15		
422	416	21,22		

3. Сведения о характеристиках уточняемого земельного участка с кадастровым номером 24:50:0700439:166 :

№ п/п	Наименование характеристики земельного участка	Значение характеристики
1	2	3
1.	Адрес земельного участка	—
1.1.	Сведения о местоположении земельного участка (при отсутствии адреса) в структурированном в соответствии с федеральной информационной адресной системой виде	—
1.2.	Дополнительные сведения о местоположении земельного участка	—
2.	Площадь земельного участка ± величина погрешности определения (вычисления) площади ($P \pm \Delta P$), м²	$616 \pm 9,00$
3.	Формула, примененная для вычисления предельной погрешности определения площади земельного участка, с подставленными значениями и итоговые (вычисленные) значения	$3,5 * 0,10 * \sqrt{(616,00)} = 9$
4.	Площадь земельного участка согласно сведениям Единого государственного реестра недвижимости (Ркад), м²	608,00
5.	Оценка расхождения Р и Ркад ($P - P_{кад}$), м²	8
6.	Предельный минимальный и максимальный размеры земельного участка ($P_{мин}$ и $P_{макс}$), м²	— —
7.	Вид (виды) разрешенного использования	—
7.1.	Дополнительные сведения об использовании земельного участка	—
8.	Кадастровый или иной государственный учетный номер (инвентарный) здания, сооружения, объекта незавершенного строительства, расположенного на земельном участке	24:50:0700439:504
9.	Сведения о земельных участках (землях общего пользования, территории общего пользования), посредством которых обеспечивается доступ	Земли (земельные участки) общего пользования
10.	Иные сведения	—

4. Пояснения к сведениям об уточняемом земельном участке с кадастровым номером 24:50:0700439:166 :

1.	—
----	---

1. Сведения о характерных точках границ уточняемого земельного участка с кадастровым номером

24:50:0700439:175

:

Система координат

МСК-167 (24)

Зона №

4

Обоз- начение харак- терных точек границ	Координаты, м				Метод определения координат	Формулы, примененные для расчета средней квадратической погрешности определения координат характерных точек границ (Mt), с подставленными в такие формулы значениями и итоговые (вычисленные) значения Mt, м	Описание закрепления точки
	содержатся в Едином государственном реестре недвижимости		определены в результате выполнения комплексных кадастровых работ				
	X	Y	X	Y			
1	2	3	4	5	6	7	8
н448У	—	—	625 785,08	104 633,18	Метод спутниковых геодезических измерений (определений)	$\sqrt{(0,10^2 + 0,10^2)} = 0,10$	—
н449У	—	—	625 778,71	104 614,15			
450	—	—	625 796,80	104 607,70			Временный межевой знак
451	—	—	625 807,06	104 625,82			
н448У	—	—	625 785,08	104 633,18			—

2. Сведения о частях границ уточняемого земельного участка с кадастровым номером

24:50:0700439:175

:

Обозначение части границ		Горизонтальное проложение (S), м	Описание прохождения части границ	Сведения о согласовании местоположения границ (согласовано/спорное)
от т.	до т.			
1	2	3	4	5
н448У	н449У	20,07	—	согласовано
н449У	450	19,21		
450	451	20,82		
451	н448У	23,18		

3. Сведения о характеристиках уточняемого земельного участка с кадастровым номером

24:50:0700439:175

:

№ п/п	Наименование характеристики земельного участка	Значение характеристики
1	2	3

1	2	3
1.	Адрес земельного участка	—
1.1.	Сведения о местоположении земельного участка (при отсутствии адреса) в структурированном в соответствии с федеральной информационной адресной системой виде	—
1.2.	Дополнительные сведения о местоположении земельного участка	—
2.	Площадь земельного участка \pm величина погрешности определения (вычисления) площади ($P \pm \Delta P$), м ²	$430 \pm 7,00$
3.	Формула, примененная для вычисления предельной погрешности определения площади земельного участка, с подставленными значениями и итоговые (вычисленные) значения	$3,5 * 0,10 * \sqrt{(430,00)} = 7$
4.	Площадь земельного участка согласно сведениям Единого государственного реестра недвижимости (Ркад), м ²	400,00
5.	Оценка расхождения Р и Ркад ($P - P_{кад}$), м ²	30
6.	Предельный минимальный и максимальный размеры земельного участка (Рмин и Рмакс), м ²	— —
7.	Вид (виды) разрешенного использования	—
7.1.	Дополнительные сведения об использовании земельного участка	—
8.	Кадастровый или иной государственный учетный номер (инвентарный) здания, сооружения, объекта незавершенного строительства, расположенного на земельном участке	—
9.	Сведения о земельных участках (землях общего пользования, территории общего пользования), посредством которых обеспечивается доступ	Земли (земельные участки) общего пользования
10.	Иные сведения	—
4. Пояснения к сведениям об уточняемом земельном участке с кадастровым номером <u>24:50:0700439:175</u> :		
1.	—	

1. Сведения о характерных точках границ уточняемого земельного участка с кадастровым номером					24:50:0700439:179		
Система координат					МСК-167 (24)		
					Зона № 4		
Обоз- начение харак- терных точек границ	Координаты, м				Метод определения координат	Формулы, примененные для расчета средней квадратической погрешности определения координат характерных точек границ (Mt), с подставленными в такие формулы значениями и итоговые (вычисленные) значения Mt, м	Описание закрепления точки
	содержатся в Едином государственном реестре недвижимости		определены в результате выполнения комплексных кадастровых работ				
	X	Y	X	Y			
1	2	3	4	5	6	7	8
н916У	—	—	625 960,01	104 719,45	Метод спутниковых геодезических измерений (определений)	$\sqrt{(0,10^2 + 0,10^2)} = 0,10$	—
н1068У	—	—	625 947,36	104 696,35			
н1069У	—	—	625 939,30	104 700,54			
н1070У	—	—	625 934,27	104 693,32			
н1071У	—	—	625 930,89	104 692,04			
н1072У	—	—	625 922,08	104 696,51			
922	—	—	625 925,01	104 703,44			
923	—	—	625 929,57	104 709,87			
924	—	—	625 932,10	104 713,67			
925	—	—	625 934,14	104 718,27			
н926У	—	—	625 941,94	104 731,41			
н916У	—	—	625 960,01	104 719,45			

2. Сведения о частях границ уточняемого земельного участка с кадастровым номером				24:50:0700439:179		:
Обозначение части границ		Горизонтальное проложение (S), м	Описание прохождения части границ	Сведения о согласовании местоположения границ (согласовано/спорное)		
от т.	до т.					
1	2	3	4	5		
н916У	н1068У	26,34	—	согласовано		
н1068У	н1069У	9,08				
н1069У	н1070У	8,80				
н1070У	н1071У	3,61				
н1071У	н1072У	9,88				
н1072У	922	7,52				
922	923	7,88				
923	924	4,57				
924	925	5,03				
925	н926У	15,28				
н926У	н916У	21,67				
3. Сведения о характеристиках уточняемого земельного участка с кадастровым номером						
№ п/п	Наименование характеристики земельного участка		Значение характеристики			
1	2		3			
1.	Адрес земельного участка		—			
1.1.	Сведения о местоположении земельного участка (при отсутствии адреса) в структурированном в соответствии с федеральной информационной адресной системой виде		—			
1.2.	Дополнительные сведения о местоположении земельного участка		—			
2.	Площадь земельного участка ± величина погрешности определения (вычисления) площади (P ± ΔP), м²		749 ± 10,00			
3.	Формула, примененная для вычисления предельной погрешности определения площади земельного участка, с подставленными значениями и итоговые (вычисленные) значения		3,5*0,10*√(749,00) = 10			
4.	Площадь земельного участка согласно сведениям Единого государственного реестра недвижимости (Ркад), м²		752,00			
5.	Оценка расхождения Р и Ркад (Р - Ркад), м²		3			
6.	Предельный минимальный и максимальный размеры земельного участка (Рмин и Рмакс), м²		— —			

1	2				3		
7.	Вид (виды) разрешенного использования				—		
7.1.	Дополнительные сведения об использовании земельного участка				—		
8.	Кадастровый или иной государственный учетный номер (инвентарный) здания, сооружения, объекта незавершенного строительства, расположенного на земельном участке				24:50:0700439:391		
9.	Сведения о земельных участках (землях общего пользования, территории общего пользования), посредством которых обеспечивается доступ				24:50:0700439:326		
10.	Иные сведения				—		
4. Пояснения к сведениям об уточняемом земельном участке с кадастровым номером 24:50:0700439:179 :							
1.	—						
1. Сведения о характерных точках границ уточняемого земельного участка с кадастровым номером 24:50:0700439:188 :							
Система координат МСК-167 (24) Зона № 4							
Обоз- начение харак- терных точек границ	Координаты, м				Метод определения координат	Формулы, примененные для расчета средней квадратической погрешности определения координат характерных точек границ (Mt), с подставленными в такие формулы значениями и итоговые (вычисленные) значения Mt, м	Описание закрепления точки
	содержатся в Едином государственном реестре недвижимости		определены в результате выполнения комплексных кадастровых работ				
	X	Y	X	Y			
1	2	3	4	5	6	7	8
928	—	—	625 982,96	104 717,25	Метод спутниковых геодезических измерений (определений)	$\sqrt{(0,10^2 + 0,10^2)} = 0,10$	—
929	—	—	625 981,35	104 714,30			
930	—	—	625 969,08	104 689,90			
931	—	—	625 967,15	104 686,15			
932	—	—	625 966,98	104 685,31			
933	—	—	625 965,32	104 682,50			

1	2	3	4	5	6	7	8
934	—	—	625 960,17	104 686,48	Метод спутниковых геодезических измерений (определений)	$\sqrt{(0,10^2 + 0,10^2)} = 0,10$	—
935	—	—	625 955,51	104 690,21			
н1068У	—	—	625 947,36	104 696,35			
н916У	—	—	625 960,01	104 719,45			
н937У	—	—	625 963,76	104 726,30			
928	—	—	625 982,96	104 717,25			
2. Сведения о частях границ уточняемого земельного участка с кадастровым номером 24:50:0700439:188 :							
Обозначение части границ		Горизонтальное проложение (S), м	Описание прохождения части границ		Сведения о согласовании местоположения границ (согласовано/спорное)		
от т.	до т.						
1	2	3	4		5		
928	929	3,36	—		согласовано		
929	930	27,31					
930	931	4,22					
931	932	0,86					
932	933	3,26					
933	934	6,51					
934	935	5,97					
935	н1068У	10,20					
н1068У	н916У	26,34					
н916У	н937У	7,81					
н937У	928	21,23					
3. Сведения о характеристиках уточняемого земельного участка с кадастровым номером 24:50:0700439:188 :							
№ п/п	Наименование характеристики земельного участка			Значение характеристики			
1	2			3			

1	2	3
1.	Адрес земельного участка	—
1.1.	Сведения о местоположении земельного участка (при отсутствии адреса) в структурированном в соответствии с федеральной информационной адресной системой виде	—
1.2.	Дополнительные сведения о местоположении земельного участка	—
2.	Площадь земельного участка \pm величина погрешности определения (вычисления) площади ($P \pm \Delta P$), м ²	794 \pm 10,00
3.	Формула, примененная для вычисления предельной погрешности определения площади земельного участка, с подставленными значениями и итоговые (вычисленные) значения	$3,5 \cdot 0,10 \cdot \sqrt{(794,00)} = 10$
4.	Площадь земельного участка согласно сведениям Единого государственного реестра недвижимости (Ркад), м ²	823,00
5.	Оценка расхождения Р и Ркад ($P - P_{\text{кад}}$), м ²	29
6.	Предельный минимальный и максимальный размеры земельного участка (Рмин и Рмакс), м ²	— —
7.	Вид (виды) разрешенного использования	—
7.1.	Дополнительные сведения об использовании земельного участка	—
8.	Кадастровый или иной государственный учетный номер (инвентарный) здания, сооружения, объекта незавершенного строительства, расположенного на земельном участке	24:50:0700439:1073; 24:50:0700439:1088
9.	Сведения о земельных участках (землях общего пользования, территории общего пользования), посредством которых обеспечивается доступ	Земли (земельные участки) общего пользования
10.	Иные сведения	—
4. Пояснения к сведениям об уточняемом земельном участке с кадастровым номером <u>24:50:0700439:188</u> :		
1.	—	

1. Сведения о характерных точках границ уточняемого земельного участка с кадастровым номером					24:50:0700439:189		
Система координат					МСК-167 (24)		
					Зона № 4		
Обоз- начение харак- терных точек границ	Координаты, м				Метод определения координат	Формулы, примененные для расчета средней квадратической погрешности определения координат характерных точек границ (Mt), с подставленными в такие формулы значениями и итоговые (вычисленные) значения Mt, м	Описание закрепления точки
	содержатся в Едином государственном реестре недвижимости		определены в результате выполнения комплексных кадастровых работ				
	X	Y	X	Y			
1	2	3	4	5	6	7	8
938	—	—	625 934,10	104 745,72	Метод спутниковых геодезических измерений (определений)	$\sqrt{(0,10^2 + 0,10^2)} = 0,10$	—
939	—	—	625 929,28	104 748,88			
940	—	—	625 912,29	104 759,45			
941	—	—	625 911,96	104 759,77			
942	—	—	625 913,87	104 762,83			
943	—	—	625 912,40	104 763,72			
944	—	—	625 905,74	104 767,86			
945	—	—	625 900,86	104 770,11			
946	—	—	625 897,90	104 771,69			
947	—	—	625 916,60	104 802,58			
н948У	—	—	625 917,36	104 800,97			
н949У	—	—	625 922,70	104 778,80			

1	2	3	4	5	6	7	8
н950У	—	—	625 928,39	104 763,19	Метод спутниковых геодезических измерений (определений)	$\sqrt{(0,10^2 + 0,10^2)} = 0,10$	—
н951У	—	—	625 936,66	104 749,31			
938	—	—	625 934,10	104 745,72			

2. Сведения о частях границ уточняемого земельного участка с кадастровым номером 24:50:0700439:189 :

Обозначение части границ		Горизонтальное проложение (S), м	Описание прохождения части границ	Сведения о согласовании местоположения границ (согласовано/спорное)
от т.	до т.			
1	2	3	4	5
938	939	5,76	—	согласовано
939	940	20,01		
940	941	0,46		
941	942	3,61		
942	943	1,72		
943	944	7,84		
944	945	5,37		
945	946	3,36		
946	947	36,11		
947	н948У	1,78		
н948У	н949У	22,80		
н949У	н950У	16,61		
н950У	н951У	16,16		
н951У	938	4,41		

3. Сведения о характеристиках уточняемого земельного участка с кадастровым номером 24:50:0700439:189 :

№ п/п	Наименование характеристики земельного участка	Значение характеристики
1	2	3
1.	Адрес земельного участка	—
1.1.	Сведения о местоположении земельного участка (при отсутствии адреса) в структурированном в соответствии с федеральной информационной адресной системой виде	—
1.2.	Дополнительные сведения о местоположении земельного участка	—

1	2				3		
2.	Площадь земельного участка ± величина погрешности определения (вычисления) площади (Р ± ΔР), м²				806 ± 10,00		
3.	Формула, примененная для вычисления предельной погрешности определения площади земельного участка, с подставленными значениями и итоговые (вычисленные) значения				3,5*0,10*√(806,00) = 10		
4.	Площадь земельного участка согласно сведениям Единого государственного реестра недвижимости (Ркад), м²				802,00		
5.	Оценка расхождения Р и Ркад (Р - Ркад), м²				4		
6.	Предельный минимальный и максимальный размеры земельного участка (Рмин и Рмакс), м²				— —		
7.	Вид (виды) разрешенного использования				—		
7.1.	Дополнительные сведения об использовании земельного участка				—		
8.	Кадастровый или иной государственный учетный номер (инвентарный) здания, сооружения, объекта незавершенного строительства, расположенного на земельном участке				24:50:0700439:509		
9.	Сведения о земельных участках (землях общего пользования, территории общего пользования), посредством которых обеспечивается доступ				Земли (земельные участки) общего пользования		
10.	Иные сведения				—		
4. Пояснения к сведениям об уточняемом земельном участке с кадастровым номером 24:50:0700439:189 :							
1.	—						
1. Сведения о характерных точках границ уточняемого земельного участка с кадастровым номером 24:50:0700439:193 :							
Система координат МСК-167 (24) Зона № 4							
Обоз- начение харак- терных точек границ	Координаты, м				Метод определения координат	Формулы, примененные для расчета средней квадратической погрешности определения координат характерных точек границ (Mt), с подставленными в такие формулы значениями и итоговые (вычисленные) значения Mt, м	Описание закрепления точки
	содержатся в Едином государственном реестре недвижимости		определены в результате выполнения комплексных кадастровых работ				
	X	Y	X	Y			
1	2	3	4	5	6	7	8

1	2	3	4	5	6	7	8
н952У	—	—	626 011,33	104 764,56	Метод спутниковых геодезических измерений (определений)	$\sqrt{(0,10^2 + 0,10^2)} = 0,10$	—
н953У	—	—	626 013,14	104 762,89			
н954У	—	—	626 019,04	104 755,06			
н955У	—	—	626 018,49	104 754,65			
1028	—	—	626 020,47	104 752,09	—	—	
957	—	—	626 012,10	104 736,31	Метод спутниковых геодезических измерений (определений)	$\sqrt{(0,10^2 + 0,10^2)} = 0,10$	
н958У	—	—	626 008,90	104 729,84			
н959У	—	—	625 994,30	104 743,88			
960	—	—	626 005,42	104 757,24			
961	—	—	626 010,61	104 763,74			
н952У	—	—	626 011,33	104 764,56			

2. Сведения о частях границ уточняемого земельного участка с кадастровым номером
24:50:0700439:193
:

Обозначение части границ		Горизонтальное проложение (S), м	Описание прохождения части границ	Сведения о согласовании местоположения границ (согласовано/спорное)
от т.	до т.			
1	2	3	4	5
н952У	н953У	2,46	—	согласовано
н953У	н954У	9,80		
н954У	н955У	0,69		
н955У	1028	3,24		
1028	957	17,86		
957	н958У	7,22		
н958У	н959У	20,26		
н959У	960	17,38		
960	961	8,32		

1	2	3	4	5
961	н952У	1,09	—	согласовано

3. Сведения о характеристиках уточняемого земельного участка с кадастровым номером 24:50:0700439:193 :

№ п/п	Наименование характеристики земельного участка	Значение характеристики
1	2	3
1.	Адрес земельного участка	—
1.1.	Сведения о местоположении земельного участка (при отсутствии адреса) в структурированном в соответствии с федеральной информационной адресной системой виде	—
1.2.	Дополнительные сведения о местоположении земельного участка	—
2.	Площадь земельного участка ± величина погрешности определения (вычисления) площади ($P \pm \Delta P$), м²	447 ± 7,00
3.	Формула, примененная для вычисления предельной погрешности определения площади земельного участка, с подставленными значениями и итоговые (вычисленные) значения	$3,5 * 0,10 * \sqrt{(447,00)} = 7$
4.	Площадь земельного участка согласно сведениям Единого государственного реестра недвижимости (Ркад), м²	440,00
5.	Оценка расхождения Р и Ркад ($P - P_{кад}$), м²	7
6.	Предельный минимальный и максимальный размеры земельного участка (Рмин и Рмакс), м²	— —
7.	Вид (виды) разрешенного использования	—
7.1.	Дополнительные сведения об использовании земельного участка	—
8.	Кадастровый или иной государственный учетный номер (инвентарный) здания, сооружения, объекта незавершенного строительства, расположенного на земельном участке	24:50:0700439:387
9.	Сведения о земельных участках (землях общего пользования, территории общего пользования), посредством которых обеспечивается доступ	Земли (земельные участки) общего пользования
10.	Иные сведения	—

4. Пояснения к сведениям об уточняемом земельном участке с кадастровым номером 24:50:0700439:193 :

1.	—
----	---

1. Сведения о характерных точках границ уточняемого земельного участка с кадастровым номером					24:50:0700439:195		
Система координат					МСК-167 (24)		
					Зона № 4		
Обозначение характерных точек границ	Координаты, м				Метод определения координат	Формулы, примененные для расчета средней квадратической погрешности определения координат характерных точек границ (Mt), с подставленными в такие формулы значениями и итоговые (вычисленные) значения Mt, м	Описание закрепления точки
	содержатся в Едином государственном реестре недвижимости		определены в результате выполнения комплексных кадастровых работ				
	X	Y	X	Y			
1	2	3	4	5	6	7	8
н27У	—	—	625 984,96	104 767,08	Метод спутниковых геодезических измерений (определений)	$\sqrt{(0,10^2 + 0,10^2)} = 0,10$	—
н26У	—	—	625 987,40	104 765,06			
н25У	—	—	625 960,94	104 733,47			
н1301У	—	—	625 948,92	104 742,43			
н1304У	—	—	625 947,51	104 746,89			
н1303У	—	—	625 948,13	104 751,38			
н969У	—	—	625 961,83	104 766,61			
н1302У	—	—	625 971,39	104 776,67			
н27У	—	—	625 984,96	104 767,08			
2. Сведения о частях границ уточняемого земельного участка с кадастровым номером					24:50:0700439:195		
Обозначение части границ		Горизонтальное проложение (S), м	Описание прохождения части границ	Сведения о согласовании местоположения границ (согласовано/спорное)			
от т.	до т.						
1	2	3	4	5			
н27У	н26У	3,17	—	согласовано			
н26У	н25У	41,21					

1	2	3	4	5
н25У	н1301У	14,99	—	согласовано
н1301У	н1304У	4,68		
н1304У	н1303У	4,53		
н1303У	н969У	20,49		
н969У	н1302У	13,88		
н1302У	н27У	16,62		

3. Сведения о характеристиках уточняемого земельного участка с кадастровым номером 24:50:0700439:195 :

№ п/п	Наименование характеристики земельного участка	Значение характеристики
1	2	3
1.	Адрес земельного участка	—
1.1.	Сведения о местоположении земельного участка (при отсутствии адреса) в структурированном в соответствии с федеральной информационной адресной системой виде	—
1.2.	Дополнительные сведения о местоположении земельного участка	—
2.	Площадь земельного участка \pm величина погрешности определения (вычисления) площади ($P \pm \Delta P$), м ²	$837 \pm 10,00$
3.	Формула, примененная для вычисления предельной погрешности определения площади земельного участка, с подставленными значениями и итоговые (вычисленные) значения	$3,5*0,10*\sqrt{(837,00)} = 10$
4.	Площадь земельного участка согласно сведениям Единого государственного реестра недвижимости (Ркад), м ²	790,00
5.	Оценка расхождения Р и Ркад ($P - P_{кад}$), м ²	47
6.	Предельный минимальный и максимальный размеры земельного участка ($P_{мин}$ и $P_{макс}$), м ²	— —
7.	Вид (виды) разрешенного использования	—
7.1.	Дополнительные сведения об использовании земельного участка	—
8.	Кадастровый или иной государственный учетный номер (инвентарный) здания, сооружения, объекта незавершенного строительства, расположенного на земельном участке	24:50:0700439:384
9.	Сведения о земельных участках (землях общего пользования, территории общего пользования), посредством которых обеспечивается доступ	Земли (земельные участки) общего пользования
10.	Иные сведения	—

4. Пояснения к сведениям об уточняемом земельном участке с кадастровым номером 24:50:0700439:195 :

1. —

1. Сведения о характерных точках границ уточняемого земельного участка с кадастровым номером 24:50:0700439:201 :
Система координат МСК-167 (24) Зона № 4

Обоз- начение харак- терных точек границ	Координаты, м				Метод определения координат	Формулы, примененные для расчета средней квадратической погрешности определения координат характерных точек границ (Mt), с подставленными в такие формулы значениями и итоговые (вычисленные) значения Mt, м	Описание закрепления точки
	содержатся в Едином государственном реестре недвижимости		определены в результате выполнения комплексных кадастровых работ				
	X	Y	X	Y			
1	2	3	4	5	6	7	8
н347У	—	—	626 063,77	104 532,24	Метод спутниковых геодезических измерений (определений)	$\sqrt{(0,10^2 + 0,10^2)} = 0,10$	—
349	—	—	626 064,08	104 533,45			
350	—	—	626 065,71	104 539,72			
351	—	—	626 066,91	104 543,26			
352	—	—	626 063,75	104 544,71			
353	—	—	626 063,18	104 543,37			
354	—	—	626 060,67	104 544,32			
355	—	—	626 059,50	104 543,39			
н360У	—	—	626 059,91	104 547,50			
356	—	—	626 036,18	104 555,74			
357	—	—	626 032,09	104 555,09			

1	2	3	4	5	6	7	8
358	—	—	626 028,29	104 554,05	Метод спутниковых геодезических измерений (определений)	$\sqrt{(0,10^2 + 0,10^2)} = 0,10$	—
359	—	—	626 029,28	104 547,79			
341	—	—	626 029,69	104 532,24			
н370У	—	—	626 037,38	104 532,47			
н348У	—	—	626 051,73	104 534,71			
н369У	—	—	626 061,34	104 531,74			
н347У	—	—	626 063,77	104 532,24			

2. Сведения о частях границ уточняемого земельного участка с кадастровым номером 24:50:0700439:201 :

Обозначение части границ		Горизонтальное проложение (S), м	Описание прохождения части границ	Сведения о согласовании местоположения границ (согласовано/спорное)
от т.	до т.			
1	2	3	4	5
н347У	349	1,25	—	согласовано
349	350	6,48		
350	351	3,74		
351	352	3,48		
352	353	1,46		
353	354	2,68		
354	355	1,49		
355	н360У	4,13		
н360У	356	25,12		
356	357	4,14		
357	358	3,94		
358	359	6,34		
359	341	15,56		
341	н370У	7,69		
н370У	н348У	14,52		
н348У	н369У	10,06		

1	2	3	4	5
н369У	н347У	2,48	—	согласовано

3. Сведения о характеристиках уточняемого земельного участка с кадастровым номером 24:50:0700439:201 :

№ п/п	Наименование характеристики земельного участка	Значение характеристики
1	2	3
1.	Адрес земельного участка	—
1.1.	Сведения о местоположении земельного участка (при отсутствии адреса) в структурированном в соответствии с федеральной информационной адресной системой виде	—
1.2.	Дополнительные сведения о местоположении земельного участка	—
2.	Площадь земельного участка ± величина погрешности определения (вычисления) площади ($P \pm \Delta P$), м²	652 ± 9,00
3.	Формула, примененная для вычисления предельной погрешности определения площади земельного участка, с подставленными значениями и итоговые (вычисленные) значения	$3,5 * 0,10 * \sqrt{(652,00)} = 9$
4.	Площадь земельного участка согласно сведениям Единого государственного реестра недвижимости (Ркад), м²	598,00
5.	Оценка расхождения Р и Ркад ($P - P_{кад}$), м²	54
6.	Предельный минимальный и максимальный размеры земельного участка (Рмин и Рмакс), м²	— —
7.	Вид (виды) разрешенного использования	—
7.1.	Дополнительные сведения об использовании земельного участка	—
8.	Кадастровый или иной государственный учетный номер (инвентарный) здания, сооружения, объекта незавершенного строительства, расположенного на земельном участке	24:50:0700439:516; 24:50:0700439:451
9.	Сведения о земельных участках (землях общего пользования, территории общего пользования), посредством которых обеспечивается доступ	Земли (земельные участки) общего пользования
10.	Иные сведения	—

4. Пояснения к сведениям об уточняемом земельном участке с кадастровым номером 24:50:0700439:201 :

1.	—
----	---

1. Сведения о характерных точках границ уточняемого земельного участка с кадастровым номером

24:50:0700439:212

:

Система координат

МСК-167 (24)

Зона №

4

Обоз- начение харак- терных точек границ	Координаты, м				Метод определения координат	Формулы, примененные для расчета средней квадратической погрешности определения координат характерных точек границ (Mt), с подставленными в такие формулы значениями и итоговые (вычисленные) значения Mt, м	Описание закрепления точки
	содержатся в Едином государственном реестре недвижимости		определены в результате выполнения комплексных кадастровых работ				
	X	Y	X	Y			
1	2	3	4	5	6	7	8
н400У	—	—	625 970,56	104 611,33	Метод спутниковых геодезических измерений (определений)	$\sqrt{(0,10^2 + 0,10^2)} = 0,10$	—
401	—	—	625 966,13	104 599,93			
402	—	—	625 939,57	104 609,23			
403	—	—	625 919,38	104 616,44			
404	—	—	625 922,20	104 622,34			
405	—	—	625 923,08	104 624,57			
н1309У	—	—	625 946,87	104 617,16			
н400У	—	—	625 970,56	104 611,33			

2. Сведения о частях границ уточняемого земельного участка с кадастровым номером

24:50:0700439:212

:

Обозначение части границ		Горизонтальное проложение (S), м	Описание прохождения части границ	Сведения о согласовании местоположения границ (согласовано/спорное)
от т.	до т.			
1	2	3	4	5
н400У	401	12,23	—	согласовано
401	402	28,14		
402	403	21,44		
403	404	6,54		

1	2	3	4	5
404	405	2,40	—	согласовано
405	н1309У	24,92		
н1309У	н400У	24,40		

3. Сведения о характеристиках уточняемого земельного участка с кадастровым номером 24:50:0700439:212 :

№ п/п	Наименование характеристики земельного участка	Значение характеристики
1	2	3
1.	Адрес земельного участка	—
1.1.	Сведения о местоположении земельного участка (при отсутствии адреса) в структурированном в соответствии с федеральной информационной адресной системой виде	—
1.2.	Дополнительные сведения о местоположении земельного участка	—
2.	Площадь земельного участка ± величина погрешности определения (вычисления) площади ($P \pm \Delta P$), м²	$503 \pm 8,00$
3.	Формула, примененная для вычисления предельной погрешности определения площади земельного участка, с подставленными значениями и итоговые (вычисленные) значения	$3,5 * 0,10 * \sqrt{(503,00)} = 8$
4.	Площадь земельного участка согласно сведениям Единого государственного реестра недвижимости (Ркад), м²	500,00
5.	Оценка расхождения Р и Ркад ($P - P_{кад}$), м²	3
6.	Предельный минимальный и максимальный размеры земельного участка ($P_{мин}$ и $P_{макс}$), м²	— —
7.	Вид (виды) разрешенного использования	—
7.1.	Дополнительные сведения об использовании земельного участка	—
8.	Кадастровый или иной государственный учетный номер (инвентарный) здания, сооружения, объекта незавершенного строительства, расположенного на земельном участке	24:50:0700439:514
9.	Сведения о земельных участках (землях общего пользования, территории общего пользования), посредством которых обеспечивается доступ	Земли (земельные участки) общего пользования
10.	Иные сведения	—

4. Пояснения к сведениям об уточняемом земельном участке с кадастровым номером 24:50:0700439:212 :

1.	—
----	---

1. Сведения о характерных точках границ уточняемого земельного участка с кадастровым номером

24:50:0700439:214

:

Система координат

МСК-167 (24)

Зона №

4

Обоз- начение харак- терных точек границ	Координаты, м				Метод определения координат	Формулы, примененные для расчета средней квадратической погрешности определения координат характерных точек границ (Mt), с подставленными в такие формулы значениями и итоговые (вычисленные) значения Mt, м	Описание закрепления точки
	содержатся в Едином государственном реестре недвижимости		определены в результате выполнения комплексных кадастровых работ				
	X	Y	X	Y			
1	2	3	4	5	6	7	8
н2189У	—	—	625 859,14	104 657,01	Метод спутниковых геодезических измерений (определений)	$\sqrt{(0,10^2 + 0,10^2)} = 0,10$	—
963	—	—	625 887,64	104 645,94			
964	—	—	625 891,96	104 656,44			
965	—	—	625 893,43	104 660,40			
966	—	—	625 895,14	104 664,67			
967	—	—	625 896,16	104 667,32			
н2190У	—	—	625 866,98	104 679,60			
н2189У	—	—	625 859,14	104 657,01			

2. Сведения о частях границ уточняемого земельного участка с кадастровым номером

24:50:0700439:214

:

Обозначение части границ		Горизонтальное проложение (S), м	Описание прохождения части границ	Сведения о согласовании местоположения границ (согласовано/спорное)
от т.	до т.			
1	2	3	4	5
н2189У	963	30,57	—	согласовано
963	964	11,35		
964	965	4,22		
965	966	4,60		

1	2	3	4	5
966	967	2,84	—	согласовано
967	н2190У	31,66		
н2190У	н2189У	23,91		

3. Сведения о характеристиках уточняемого земельного участка с кадастровым номером 24:50:0700439:214 :

№ п/п	Наименование характеристики земельного участка	Значение характеристики
1	2	3
1.	Адрес земельного участка	—
1.1.	Сведения о местоположении земельного участка (при отсутствии адреса) в структурированном в соответствии с федеральной информационной адресной системой виде	—
1.2.	Дополнительные сведения о местоположении земельного участка	—
2.	Площадь земельного участка ± величина погрешности определения (вычисления) площади ($P \pm \Delta P$), м²	$731 \pm 9,00$
3.	Формула, примененная для вычисления предельной погрешности определения площади земельного участка, с подставленными значениями и итоговые (вычисленные) значения	$3,5 * 0,10 * \sqrt{(731,00)} = 9$
4.	Площадь земельного участка согласно сведениям Единого государственного реестра недвижимости (Ркад), м²	713,00
5.	Оценка расхождения Р и Ркад ($P - P_{кад}$), м²	18
6.	Предельный минимальный и максимальный размеры земельного участка ($P_{мин}$ и $P_{макс}$), м²	— —
7.	Вид (виды) разрешенного использования	—
7.1.	Дополнительные сведения об использовании земельного участка	—
8.	Кадастровый или иной государственный учетный номер (инвентарный) здания, сооружения, объекта незавершенного строительства, расположенного на земельном участке	—
9.	Сведения о земельных участках (землях общего пользования, территории общего пользования), посредством которых обеспечивается доступ	Земли (земельные участки) общего пользования
10.	Иные сведения	—

4. Пояснения к сведениям об уточняемом земельном участке с кадастровым номером 24:50:0700439:214 :

1.	—
----	---

1. Сведения о характерных точках границ уточняемого земельного участка с кадастровым номером					24:50:0700439:219		
Система координат					МСК-167 (24)		
					Зона № 4		
Обоз- начение харак- терных точек границ	Координаты, м				Метод определения координат	Формулы, примененные для расчета средней квадратической погрешности определения координат характерных точек границ (Mt), с подставленными в такие формулы значениями и итоговые (вычисленные) значения Mt, м	Описание закрепления точки
	содержатся в Едином государственном реестре недвижимости		определены в результате выполнения комплексных кадастровых работ				
	X	Y	X	Y			
1	2	3	4	5	6	7	8
406	—	—	625 954,94	104 576,61	Метод спутниковых геодезических измерений (определений)	$\sqrt{(0,10^2 + 0,10^2)} = 0,10$	—
407	—	—	625 926,02	104 586,37			
408	—	—	625 916,92	104 568,86			
409	—	—	625 919,86	104 567,49			
410	—	—	625 922,77	104 566,68			
411	—	—	625 925,41	104 566,10			
412	—	—	625 933,43	104 563,21			
413	—	—	625 940,11	104 560,72			
414	—	—	625 944,05	104 558,99			
н415У	—	—	625 945,07	104 558,47			
406	—	—	625 954,94	104 576,61			

2. Сведения о частях границ уточняемого земельного участка с кадастровым номером				24:50:0700439:219		:
Обозначение части границ		Горизонтальное проложение (S), м	Описание прохождения части границ	Сведения о согласовании местоположения границ (согласовано/спорное)		
от т.	до т.					
1	2	3	4	5		
406	407	30,52	—	согласовано		
407	408	19,73				
408	409	3,24				
409	410	3,02				
410	411	2,70				
411	412	8,52				
412	413	7,13				
413	414	4,30				
414	н415У	1,14				
н415У	406	20,65				
3. Сведения о характеристиках уточняемого земельного участка с кадастровым номером						
№ п/п	Наименование характеристики земельного участка		Значение характеристики			
1	2		3			
1.	Адрес земельного участка		—			
1.1.	Сведения о местоположении земельного участка (при отсутствии адреса) в структурированном в соответствии с федеральной информационной адресной системой виде		—			
1.2.	Дополнительные сведения о местоположении земельного участка		—			
2.	Площадь земельного участка ± величина погрешности определения (вычисления) площади (Р ± ΔР), м²		597 ± 9,00			
3.	Формула, примененная для вычисления предельной погрешности определения площади земельного участка, с подставленными значениями и итоговые (вычисленные) значения		3,5*0,10*√(597,00) = 9			
4.	Площадь земельного участка согласно сведениям Единого государственного реестра недвижимости (Ркад), м²		617,00			
5.	Оценка расхождения Р и Ркад (Р - Ркад), м²		20			
6.	Предельный минимальный и максимальный размеры земельного участка (Рмин и Рмакс), м²		— —			
7.	Вид (виды) разрешенного использования		—			

1	2				3		
7.1.	Дополнительные сведения об использовании земельного участка				—		
8.	Кадастровый или иной государственный учетный номер (инвентарный) здания, сооружения, объекта незавершенного строительства, расположенного на земельном участке				24:50:0700439:1077		
9.	Сведения о земельных участках (землях общего пользования, территории общего пользования), посредством которых обеспечивается доступ				Земли (земельные участки) общего пользования		
10.	Иные сведения				—		
4. Пояснения к сведениям об уточняемом земельном участке с кадастровым номером 24:50:0700439:219 :							
1.	—						
1. Сведения о характерных точках границ уточняемого земельного участка с кадастровым номером 24:50:0700439:224 :							
Система координат МСК-167 (24) Зона № 4							
Обозначение характерных точек границ	Координаты, м				Метод определения координат	Формулы, примененные для расчета средней квадратической погрешности определения координат характерных точек границ (Mt), с подставленными в такие формулы значениями и итоговые (вычисленные) значения Mt, м	Описание закрепления точки
	содержатся в Едином государственном реестре недвижимости		определены в результате выполнения комплексных кадастровых работ				
	X	Y	X	Y			
1	2	3	4	5	6	7	8
427	—	—	625 857,21	104 588,10	Метод спутниковых геодезических измерений (определений)	$\sqrt{(0,10^2 + 0,10^2)} = 0,10$	—
428	—	—	625 866,99	104 606,07			
429	—	—	625 895,47	104 597,02			
н430У	—	—	625 886,13	104 578,42			
427	—	—	625 857,21	104 588,10			
2. Сведения о частях границ уточняемого земельного участка с кадастровым номером 24:50:0700439:224 :							
Обозначение части границ		Горизонтальное проложение (S), м	Описание прохождения части границ		Сведения о согласовании местоположения границ (согласовано/спорное)		
от т.	до т.						

1	2	3	4	5
427	428	20,46	—	согласовано
428	429	29,88		
429	н430У	20,81		
н430У	427	30,50		

3. Сведения о характеристиках уточняемого земельного участка с кадастровым номером 24:50:0700439:224 :

№ п/п	Наименование характеристики земельного участка	Значение характеристики
1	2	3
1.	Адрес земельного участка	—
1.1.	Сведения о местоположении земельного участка (при отсутствии адреса) в структурированном в соответствии с федеральной информационной адресной системой виде	—
1.2.	Дополнительные сведения о местоположении земельного участка	—
2.	Площадь земельного участка ± величина погрешности определения (вычисления) площади ($P \pm \Delta P$), м²	$614 \pm 9,00$
3.	Формула, примененная для вычисления предельной погрешности определения площади земельного участка, с подставленными значениями и итоговые (вычисленные) значения	$3,5 * 0,10 * \sqrt{(614,00)} = 9$
4.	Площадь земельного участка согласно сведениям Единого государственного реестра недвижимости (Ркад), м²	631,00
5.	Оценка расхождения Р и Ркад ($P - P_{кад}$), м²	17
6.	Предельный минимальный и максимальный размеры земельного участка (Рмин и Рмакс), м²	— —
7.	Вид (виды) разрешенного использования	—
7.1.	Дополнительные сведения об использовании земельного участка	—
8.	Кадастровый или иной государственный учетный номер (инвентарный) здания, сооружения, объекта незавершенного строительства, расположенного на земельном участке	—
9.	Сведения о земельных участках (землях общего пользования, территории общего пользования), посредством которых обеспечивается доступ	Земли (земельные участки) общего пользования
10.	Иные сведения	—

4. Пояснения к сведениям об уточняемом земельном участке с кадастровым номером 24:50:0700439:224 :

1.	—
----	---

1. Сведения о характерных точках границ уточняемого земельного участка с кадастровым номером

24:50:0700439:228

:

Система координат

МСК-167 (24)

Зона №

4

Обоз- начение харак- терных точек границ	Координаты, м				Метод определения координат	Формулы, примененные для расчета средней квадратической погрешности определения координат характерных точек границ (Mt), с подставленными в такие формулы значениями и итоговые (вычисленные) значения Mt, м	Описание закрепления точки
	содержатся в Едином государственном реестре недвижимости		определены в результате выполнения комплексных кадастровых работ				
	X	Y	X	Y			
1	2	3	4	5	6	7	8
н165У	—	—	625 813,78	104 507,18	Метод спутниковых геодезических измерений (определений)	$\sqrt{(0,10^2 + 0,10^2)} = 0,10$	—
н164У	—	—	625 809,97	104 489,33			
н163У	—	—	625 808,60	104 475,22			
н159У	—	—	625 808,99	104 470,46			
1491	—	—	625 794,32	104 466,96			
1493	—	—	625 794,64	104 488,46			
н1494У	—	—	625 796,67	104 499,51			
н1492У	—	—	625 800,31	104 512,57			
н165У	—	—	625 813,78	104 507,18			

2. Сведения о частях границ уточняемого земельного участка с кадастровым номером

24:50:0700439:228

:

Обозначение части границ		Горизонтальное проложение (S), м	Описание прохождения части границ	Сведения о согласовании местоположения границ (согласовано/спорное)
от т.	до т.			
1	2	3	4	5
н165У	н164У	18,25	—	согласовано
н164У	н163У	14,18		

1	2	3	4	5
н163У	н159У	4,78	—	согласовано
н159У	1491	15,08		
1491	1493	21,50		
1493	н1494У	11,23		
н1494У	н1492У	13,56		
н1492У	н165У	14,51		

3. Сведения о характеристиках уточняемого земельного участка с кадастровым номером 24:50:0700439:228 :

№ п/п	Наименование характеристики земельного участка	Значение характеристики
1	2	3
1.	Адрес земельного участка	—
1.1.	Сведения о местоположении земельного участка (при отсутствии адреса) в структурированном в соответствии с федеральной информационной адресной системой виде	—
1.2.	Дополнительные сведения о местоположении земельного участка	—
2.	Площадь земельного участка \pm величина погрешности определения (вычисления) площади ($P \pm \Delta P$), м ²	$615 \pm 9,00$
3.	Формула, примененная для вычисления предельной погрешности определения площади земельного участка, с подставленными значениями и итоговые (вычисленные) значения	$3,5*0,10*\sqrt{(615,00)} = 9$
4.	Площадь земельного участка согласно сведениям Единого государственного реестра недвижимости (Ркад), м ²	624,00
5.	Оценка расхождения Р и Ркад ($P - P_{кад}$), м ²	9
6.	Предельный минимальный и максимальный размеры земельного участка ($P_{мин}$ и $P_{макс}$), м ²	— —
7.	Вид (виды) разрешенного использования	—
7.1.	Дополнительные сведения об использовании земельного участка	—
8.	Кадастровый или иной государственный учетный номер (инвентарный) здания, сооружения, объекта незавершенного строительства, расположенного на земельном участке	—
9.	Сведения о земельных участках (землях общего пользования, территории общего пользования), посредством которых обеспечивается доступ	Земли (земельные участки) общего пользования
10.	Иные сведения	—

4. Пояснения к сведениям об уточняемом земельном участке с кадастровым номером 24:50:0700439:228 :

1. —

1. Сведения о характерных точках границ уточняемого земельного участка с кадастровым номером 24:50:0700439:229 :
Система координат МСК-167 (24) Зона № 4

Обоз- начение харак- терных точек границ	Координаты, м				Метод определения координат	Формулы, примененные для расчета средней квадратической погрешности определения координат характерных точек границ (Mt), с подставленными в такие формулы значениями и итоговые (вычисленные) значения Mt, м	Описание закрепления точки
	содержатся в Едином государственном реестре недвижимости		определены в результате выполнения комплексных кадастровых работ				
	X	Y	X	Y			
1	2	3	4	5	6	7	8
309	—	—	626 145,98	104 712,79	Метод спутниковых геодезических измерений (определений)	$\sqrt{(0,10^2 + 0,10^2)} = 0,10$	—
310	—	—	626 174,07	104 702,26			
311	—	—	626 203,17	104 694,49			
312	—	—	626 205,10	104 698,76			
1462	—	—	626 209,83	104 697,00			
н320У	—	—	626 210,62	104 697,84			
н321У	—	—	626 212,84	104 703,16			
265	—	—	626 210,76	104 705,86			
313	—	—	626 205,76	104 707,40			
314	—	—	626 203,95	104 708,16			
315	—	—	626 198,69	104 709,96			

1	2	3	4	5	6	7	8
316	—	—	626 196,39	104 710,68	Метод спутниковых геодезических измерений (определений)	$\sqrt{(0,10^2 + 0,10^2)} = 0,10$	—
317	—	—	626 195,72	104 709,16			
268	—	—	626 185,55	104 713,50			
269	—	—	626 185,49	104 714,66			
275	—	—	626 174,03	104 718,54			
279	—	—	626 162,71	104 721,32			
318	—	—	626 155,40	104 723,71			
319	—	—	626 149,82	104 725,10			
н1441У	—	—	626 148,50	104 721,30			
309	—	—	626 145,98	104 712,79			

2. Сведения о частях границ уточняемого земельного участка с кадастровым номером
24:50:0700439:229
:

Обозначение части границ		Горизонтальное проложение (S), м	Описание прохождения части границ	Сведения о согласовании местоположения границ (согласовано/спорное)
от т.	до т.			
1	2	3	4	5
309	310	30,00	—	согласовано
310	311	30,12		
311	312	4,69		
312	1462	5,05		
1462	н320У	1,15		
н320У	н321У	5,76		
н321У	265	3,41		
265	313	5,23		
313	314	1,96		
314	315	5,56		

1	2	3	4	5
315	316	2,41	—	согласовано
316	317	1,66		
317	268	11,06		
268	269	1,16		
269	275	12,10		
275	279	11,66		
279	318	7,69		
318	319	5,75		
319	н1441У	4,02		
н1441У	309	8,88		

3. Сведения о характеристиках уточняемого земельного участка с кадастровым номером 24:50:0700439:229 :

№ п/п	Наименование характеристики земельного участка	Значение характеристики
1	2	3
1.	Адрес земельного участка	—
1.1.	Сведения о местоположении земельного участка (при отсутствии адреса) в структурированном в соответствии с федеральной информационной адресной системой виде	—
1.2.	Дополнительные сведения о местоположении земельного участка	—
2.	Площадь земельного участка ± величина погрешности определения (вычисления) площади ($P \pm \Delta P$), м²	$894 \pm 10,00$
3.	Формула, примененная для вычисления предельной погрешности определения площади земельного участка, с подставленными значениями и итоговые (вычисленные) значения	$3,5*0,10*\sqrt{(894,00)} = 10$
4.	Площадь земельного участка согласно сведениям Единого государственного реестра недвижимости (Ркад), м²	923,00
5.	Оценка расхождения Р и Ркад ($P - P_{кад}$), м²	29
6.	Предельный минимальный и максимальный размеры земельного участка ($P_{мин}$ и $P_{макс}$), м²	— —
7.	Вид (виды) разрешенного использования	—
7.1.	Дополнительные сведения об использовании земельного участка	—
8.	Кадастровый или иной государственный учетный номер (инвентарный) здания, сооружения, объекта незавершенного строительства, расположенного на земельном участке	24:50:0700439:511

1	2				3		
9.	Сведения о земельных участках (землях общего пользования, территории общего пользования), посредством которых обеспечивается доступ				Земли (земельные участки) общего пользования		
10.	Иные сведения				—		
4. Пояснения к сведениям об уточняемом земельном участке с кадастровым номером 24:50:0700439:229 :							
1.	—						
1. Сведения о характерных точках границ уточняемого земельного участка с кадастровым номером 24:50:0700439:230 :							
Система координат МСК-167 (24) Зона № 4							
Обоз- начение харак- терных точек границ	Координаты, м				Метод определения координат	Формулы, примененные для расчета средней квадратической погрешности определения координат характерных точек границ (Mt), с подставленными в такие формулы значениями и итоговые (вычисленные) значения Mt, м	Описание закрепления точки
	содержатся в Едином государственном реестре недвижимости		определены в результате выполнения комплексных кадастровых работ				
	X	Y	X	Y			
1	2	3	4	5	6	7	8
109	—	—	625 927,15	104 879,09	Метод спутниковых геодезических измерений (определений)	$\sqrt{(0,10^2 + 0,10^2)} = 0,10$	—
н110У	—	—	625 927,54	104 881,65			
н1330У	—	—	625 930,53	104 885,84			
н111У	—	—	625 936,28	104 888,72			
н112У	—	—	625 940,03	104 888,08			
н113У	—	—	625 944,53	104 883,89			
114	—	—	625 949,29	104 854,53			
115	—	—	625 935,57	104 854,33			

1	2	3	4	5	6	7	8
116	—	—	625 936,08	104 856,21	Метод спутниковых геодезических измерений (определений)	$\sqrt{(0,10^2 + 0,10^2)} = 0,10$	—
117	—	—	625 928,37	104 856,73			
118	—	—	625 926,83	104 857,25			
119	—	—	625 926,69	104 865,84			
120	—	—	625 927,15	104 871,79			
121	—	—	625 926,50	104 871,93			
122	—	—	625 926,50	104 873,27			
123	—	—	625 926,88	104 874,12			
109	—	—	625 927,15	104 879,09			

2. Сведения о частях границ уточняемого земельного участка с кадастровым номером 24:50:0700439:230 :

Обозначение части границ		Горизонтальное проложение (S), м	Описание прохождения части границ	Сведения о согласовании местоположения границ (согласовано/спорное)
от т.	до т.			
1	2	3	4	5
109	н110У	2,59	—	согласовано
н110У	н1330У	5,15		
н1330У	н111У	6,43		
н111У	н112У	3,80		
н112У	н113У	6,15		
н113У	114	29,74		
114	115	13,72		
115	116	1,95		
116	117	7,73		
117	118	1,63		
118	119	8,59		
119	120	5,97		

1	2	3	4	5
120	121	0,66	—	согласовано
121	122	1,34		
122	123	0,93		
123	109	4,98		

3. Сведения о характеристиках уточняемого земельного участка с кадастровым номером 24:50:0700439:230 :

№ п/п	Наименование характеристики земельного участка	Значение характеристики
1	2	3
1.	Адрес земельного участка	—
1.1.	Сведения о местоположении земельного участка (при отсутствии адреса) в структурированном в соответствии с федеральной информационной адресной системой виде	—
1.2.	Дополнительные сведения о местоположении земельного участка	—
2.	Площадь земельного участка \pm величина погрешности определения (вычисления) площади ($P \pm \Delta P$), м ²	$615 \pm 9,00$
3.	Формула, примененная для вычисления предельной погрешности определения площади земельного участка, с подставленными значениями и итоговые (вычисленные) значения	$3,5 * 0,10 * \sqrt{(615,00)} = 9$
4.	Площадь земельного участка согласно сведениям Единого государственного реестра недвижимости (Ркад), м ²	560,00
5.	Оценка расхождения Р и Ркад ($P - P_{кад}$), м ²	55
6.	Предельный минимальный и максимальный размеры земельного участка (Рмин и Рмакс), м ²	— —
7.	Вид (виды) разрешенного использования	—
7.1.	Дополнительные сведения об использовании земельного участка	—
8.	Кадастровый или иной государственный учетный номер (инвентарный) здания, сооружения, объекта незавершенного строительства, расположенного на земельном участке	24:50:0700439:374
9.	Сведения о земельных участках (землях общего пользования, территории общего пользования), посредством которых обеспечивается доступ	Земли (земельные участки) общего пользования
10.	Иные сведения	—

4. Пояснения к сведениям об уточняемом земельном участке с кадастровым номером 24:50:0700439:230 :

1.	—
----	---

1. Сведения о характерных точках границ уточняемого земельного участка с кадастровым номером					24:50:0700439:237		
Система координат					МСК-167 (24)		
					Зона № 4		
Обоз- начение харак- терных точек границ	Координаты, м				Метод определения координат	Формулы, примененные для расчета средней квадратической погрешности определения координат характерных точек границ (Mt), с подставленными в такие формулы значениями и итоговые (вычисленные) значения Mt, м	Описание закрепления точки
	содержатся в Едином государственном реестре недвижимости		определены в результате выполнения комплексных кадастровых работ				
	X	Y	X	Y			
1	2	3	4	5	6	7	8
н969У	—	—	625 961,83	104 766,61	Метод спутниковых геодезических измерений (определений)	$\sqrt{(0,10^2 + 0,10^2)} = 0,10$	—
970	—	—	625 960,17	104 769,13			
971	—	—	625 951,07	104 786,67			
1306	—	—	625 942,12	104 804,70			
972	—	—	625 942,43	104 804,77			
973	—	—	625 958,35	104 810,77			
н974У	—	—	625 962,13	104 803,69			
н975У	—	—	625 961,56	104 802,98			
н976У	—	—	625 968,26	104 789,39			
н977У	—	—	625 969,48	104 790,06			
н2144У	—	—	625 972,71	104 781,97			
н1308У	—	—	625 973,69	104 779,48			

1	2	3	4	5	6	7	8
н1302У	—	—	625 971,39	104 776,67	Метод спутниковых геодезических измерений (определений)	$\sqrt{(0,10^2 + 0,10^2)} = 0,10$	—
н969У	—	—	625 961,83	104 766,61			

2. Сведения о частях границ уточняемого земельного участка с кадастровым номером
24:50:0700439:237
:

Обозначение части границ		Горизонтальное проложение (S), м	Описание прохождения части границ	Сведения о согласовании местоположения границ (согласовано/спорное)
от т.	до т.			
1	2	3	4	5
н969У	970	3,02	—	согласовано
970	971	19,76		
971	1306	20,13		
1306	972	0,32		
972	973	17,01		
973	н974У	8,03		
н974У	н975У	0,91		
н975У	н976У	15,15		
н976У	н977У	1,39		
н977У	н2144У	8,71		
н2144У	н1308У	2,68		
н1308У	н1302У	3,63		
н1302У	н969У	13,88		

3. Сведения о характеристиках уточняемого земельного участка с кадастровым номером
24:50:0700439:237
:

№ п/п	Наименование характеристики земельного участка	Значение характеристики
1	2	3
1.	Адрес земельного участка	—
1.1.	Сведения о местоположении земельного участка (при отсутствии адреса) в структурированном в соответствии с федеральной информационной адресной системой виде	—
1.2.	Дополнительные сведения о местоположении земельного участка	—
2.	Площадь земельного участка ± величина погрешности определения (вычисления) площади (Р ± ΔР), м²	663 ± 9,00

1	2	3
3.	Формула, примененная для вычисления предельной погрешности определения площади земельного участка, с подставленными значениями и итоговые (вычисленные) значения	$3,5*0,10*\sqrt{(663,00)} = 9$
4.	Площадь земельного участка согласно сведениям Единого государственного реестра недвижимости (Ркад), м²	622,00
5.	Оценка расхождения Р и Ркад (Р - Ркад), м²	41
6.	Предельный минимальный и максимальный размеры земельного участка (Рмин и Рмакс), м²	— —
7.	Вид (виды) разрешенного использования	—
7.1.	Дополнительные сведения об использовании земельного участка	—
8.	Кадастровый или иной государственный учетный номер (инвентарный) здания, сооружения, объекта незавершенного строительства, расположенного на земельном участке	—
9.	Сведения о земельных участках (землях общего пользования, территории общего пользования), посредством которых обеспечивается доступ	Земли (земельные участки) общего пользования
10.	Иные сведения	—

4. Пояснения к сведениям об уточняемом земельном участке с кадастровым номером 24:50:0700439:237 :

1.	—
----	---

1. Сведения о характерных точках границ уточняемого земельного участка с кадастровым номером 24:50:0700439:238 :
Система координат МСК-167 (24) Зона № 4

Обоз- начение харак- терных точек границ	Координаты, м				Метод определения координат	Формулы, примененные для расчета средней квадратической погрешности определения координат характерных точек границ (Mt), с подставленными в такие формулы значениями и итоговые (вычисленные) значения Mt, м	Описание закрепления точки
	содержатся в Едином государственном реестре недвижимости		определены в результате выполнения комплексных кадастровых работ				
	X	Y	X	Y			
1	2	3	4	5	6	7	8
н89У	—	—	626 065,84	104 793,50	Метод спутниковых геодезических измерений (определений)	$\sqrt{(0,10^2 + 0,10^2)} = 0,10$	—

1	2	3	4	5	6	7	8
н90У	—	—	626 056,92	104 773,89	Метод спутниковых геодезических измерений (определений)	$\sqrt{(0,10^2 + 0,10^2)} = 0,10$	—
н93У	—	—	626 033,30	104 788,82			
94	—	—	626 044,42	104 804,86			Долговременный межевой знак
н308У	—	—	626 045,38	104 805,87			—
н89У	—	—	626 065,84	104 793,50			

2. Сведения о частях границ уточняемого земельного участка с кадастровым номером 24:50:0700439:238 :

Обозначение части границ		Горизонтальное проложение (S), м	Описание прохождения части границ	Сведения о согласовании местоположения границ (согласовано/спорное)
от т.	до т.			
1	2	3	4	5
н89У	н90У	21,54	—	согласовано
н90У	н93У	27,94		
н93У	94	19,52		
94	н308У	1,39		
н308У	н89У	23,91		

3. Сведения о характеристиках уточняемого земельного участка с кадастровым номером 24:50:0700439:238 :

№ п/п	Наименование характеристики земельного участка	Значение характеристики
1	2	3
1.	Адрес земельного участка	—
1.1.	Сведения о местоположении земельного участка (при отсутствии адреса) в структурированном в соответствии с федеральной информационной адресной системой виде	—
1.2.	Дополнительные сведения о местоположении земельного участка	—
2.	Площадь земельного участка ± величина погрешности определения (вычисления) площади ($P \pm \Delta P$), м²	$549 \pm 8,00$
3.	Формула, примененная для вычисления предельной погрешности определения площади земельного участка, с подставленными значениями и итоговые (вычисленные) значения	$3,5 * 0,10 * \sqrt{(549,00)} = 8$

1	2	3
4.	Площадь земельного участка согласно сведениям Единого государственного реестра недвижимости (Ркад), м²	500,00
5.	Оценка расхождения Р и Ркад (Р - Ркад), м²	49
6.	Предельный минимальный и максимальный размеры земельного участка (Рмин и Рмакс), м²	— —
7.	Вид (виды) разрешенного использования	—
7.1.	Дополнительные сведения об использовании земельного участка	—
8.	Кадастровый или иной государственный учетный номер (инвентарный) здания, сооружения, объекта незавершенного строительства, расположенного на земельном участке	24:50:0700439:522
9.	Сведения о земельных участках (землях общего пользования, территории общего пользования), посредством которых обеспечивается доступ	Земли (земельные участки) общего пользования
10.	Иные сведения	—

4. Пояснения к сведениям об уточняемом земельном участке с кадастровым номером 24:50:0700439:238 :

1.	—
----	---

1. Сведения о характерных точках границ уточняемого земельного участка с кадастровым номером 24:50:0700439:240 :
Система координат МСК-167 (24) Зона № 4

Обоз- начение харак- терных точек границ	Координаты, м				Метод определения координат	Формулы, примененные для расчета средней квадратической погрешности определения координат характерных точек границ (Mt), с подставленными в такие формулы значениями и итоговые (вычисленные) значения Mt, м	Описание закрепления точки
	содержатся в Едином государственном реестре недвижимости		определены в результате выполнения комплексных кадастровых работ				
	X	Y	X	Y			
1	2	3	4	5	6	7	8
н283У	—	—	626 143,46	104 772,24	Метод спутниковых геодезических измерений (определений)	$\sqrt{(0,10^2 + 0,10^2)} = 0,10$	—
н286У	—	—	626 130,54	104 775,85			
н293У	—	—	626 122,57	104 745,09			

1	2	3	4	5	6	7	8
н1458У	—	—	626 121,88	104 742,86	Метод спутниковых геодезических измерений (определений)	$\sqrt{(0,10^2 + 0,10^2)} = 0,10$	—
н294У	—	—	626 130,72	104 739,75			
н283У	—	—	626 143,46	104 772,24			

2. Сведения о частях границ уточняемого земельного участка с кадастровым номером 24:50:0700439:240 :

Обозначение части границ		Горизонтальное проложение (S), м	Описание прохождения части границ	Сведения о согласовании местоположения границ (согласовано/спорное)
от т.	до т.			
1	2	3	4	5
н283У	н286У	13,41	—	согласовано
н286У	н293У	31,78		
н293У	н1458У	2,33		
н1458У	н294У	9,37		
н294У	н283У	34,90		

3. Сведения о характеристиках уточняемого земельного участка с кадастровым номером 24:50:0700439:240 :

№ п/п	Наименование характеристики земельного участка	Значение характеристики
1	2	3
1.	Адрес земельного участка	—
1.1.	Сведения о местоположении земельного участка (при отсутствии адреса) в структурированном в соответствии с федеральной информационной адресной системой виде	—
1.2.	Дополнительные сведения о местоположении земельного участка	—
2.	Площадь земельного участка ± величина погрешности определения (вычисления) площади ($P \pm \Delta P$), м²	$390 \pm 7,00$
3.	Формула, примененная для вычисления предельной погрешности определения площади земельного участка, с подставленными значениями и итоговые (вычисленные) значения	$3,5*0,10*\sqrt{(390,00)} = 7$
4.	Площадь земельного участка согласно сведениям Единого государственного реестра недвижимости (Ркад), м²	390,00
5.	Оценка расхождения Р и Ркад ($P - P_{кад}$), м²	0

1	2				3		
6.	Предельный минимальный и максимальный размеры земельного участка (Рмин и Рмакс), м²				— —		
7.	Вид (виды) разрешенного использования				—		
7.1.	Дополнительные сведения об использовании земельного участка				—		
8.	Кадастровый или иной государственный учетный номер (инвентарный) здания, сооружения, объекта незавершенного строительства, расположенного на земельном участке				24:50:0700439:358		
9.	Сведения о земельных участках (землях общего пользования, территории общего пользования), посредством которых обеспечивается доступ				Земли (земельные участки) общего пользования		
10.	Иные сведения				—		
4. Пояснения к сведениям об уточняемом земельном участке с кадастровым номером 24:50:0700439:240 :							
1.	—						
1. Сведения о характерных точках границ уточняемого земельного участка с кадастровым номером 24:50:0700439:244 :							
Система координат МСК-167 (24) Зона № 4							
Обоз- начение харак- терных точек границ	Координаты, м				Метод определения координат	Формулы, примененные для расчета средней квадратической погрешности определения координат характерных точек границ (Mt), с подставленными в такие формулы значениями и итоговые (вычисленные) значения Mt, м	Описание закрепления точки
	содержатся в Едином государственном реестре недвижимости		определены в результате выполнения комплексных кадастровых работ				
	X	Y	X	Y			
1	2	3	4	5	6	7	8
н253У	—	—	626 218,52	104 703,97	Метод спутниковых геодезических измерений (определений)	$\sqrt{(0,10^2 + 0,10^2)} = 0,10$	—
н252У	—	—	626 232,57	104 742,17			
258	—	—	626 223,19	104 745,41			
259	—	—	626 221,40	104 739,43			
260	—	—	626 220,94	104 736,53			

1	2	3	4	5	6	7	8
261	—	—	626 220,42	104 736,60	Метод спутниковых геодезических измерений (определений)	$\sqrt{(0,10^2 + 0,10^2)} = 0,10$	—
262	—	—	626 218,72	104 731,48			
263	—	—	626 219,71	104 731,12			
264	—	—	626 218,13	104 726,81			
265	—	—	626 210,76	104 705,86			
н321У	—	—	626 212,84	104 703,16			
н320У	—	—	626 210,62	104 697,84			
266	—	—	626 211,61	104 697,13			
н237У	—	—	626 245,49	104 683,59			
н240У	—	—	626 250,52	104 680,75			
239	—	—	626 255,88	104 678,56			
230	—	—	626 255,96	104 680,15			
н1460У	—	—	626 257,58	104 685,46			
н1459У	—	—	626 253,19	104 687,64			
н1461У	—	—	626 249,13	104 689,49			
н247У	—	—	626 241,74	104 692,75			
н246У	—	—	626 229,51	104 697,69			

1	2	3	4	5	6	7	8
н1475У	—	—	626 230,17	104 699,36	Метод спутниковых геодезических измерений (определений)	$\sqrt{(0,10^2 + 0,10^2)} = 0,10$	—
н253У	—	—	626 218,52	104 703,97			

2. Сведения о частях границ уточняемого земельного участка с кадастровым номером 24:50:0700439:244 :

Обозначение части границ		Горизонтальное проложение (S), м	Описание прохождения части границ	Сведения о согласовании местоположения границ (согласовано/спорное)
от т.	до т.			
1	2	3	4	5
н253У	н252У	40,70	—	согласовано
н252У	258	9,92		
258	259	6,24		
259	260	2,94		
260	261	0,52		
261	262	5,39		
262	263	1,05		
263	264	4,59		
264	265	22,21		
265	н321У	3,41		
н321У	н320У	5,76		
н320У	266	1,22		
266	н237У	36,49		
н237У	н240У	5,78		
н240У	239	5,79		
239	230	1,59		
230	н1460У	5,55		
н1460У	н1459У	4,90		
н1459У	н1461У	4,46		
н1461У	н247У	8,08		
н247У	н246У	13,19		
н246У	н1475У	1,80		
н1475У	н253У	12,53		

3. Сведения о характеристиках уточняемого земельного участка с кадастровым номером 24:50:0700439:244 :

№ п/п	Наименование характеристики земельного участка	Значение характеристики
-------	------------------------------------------------	-------------------------

1	2	3
1.	Адрес земельного участка	—
1.1.	Сведения о местоположении земельного участка (при отсутствии адреса) в структурированном в соответствии с федеральной информационной адресной системой виде	—
1.2.	Дополнительные сведения о местоположении земельного участка	—
2.	Площадь земельного участка \pm величина погрешности определения (вычисления) площади ($P \pm \Delta P$), м ²	$732 \pm 9,00$
3.	Формула, примененная для вычисления предельной погрешности определения площади земельного участка, с подставленными значениями и итоговые (вычисленные) значения	$3,5 * 0,10 * \sqrt{(732,00)} = 9$
4.	Площадь земельного участка согласно сведениям Единого государственного реестра недвижимости (Ркад), м ²	740,00
5.	Оценка расхождения Р и Ркад ($P - P_{кад}$), м ²	8
6.	Предельный минимальный и максимальный размеры земельного участка ($P_{мин}$ и $P_{макс}$), м ²	— —
7.	Вид (виды) разрешенного использования	—
7.1.	Дополнительные сведения об использовании земельного участка	—
8.	Кадастровый или иной государственный учетный номер (инвентарный) здания, сооружения, объекта незавершенного строительства, расположенного на земельном участке	—
9.	Сведения о земельных участках (землях общего пользования, территории общего пользования), посредством которых обеспечивается доступ	Земли (земельные участки) общего пользования
10.	Иные сведения	—
4. Пояснения к сведениям об уточняемом земельном участке с кадастровым номером <u>24:50:0700439:244</u> :		
1.	—	

1. Сведения о характерных точках границ уточняемого земельного участка с кадастровым номером

24:50:0700439:245

:

Система координат

МСК-167 (24)

Зона №

4

Обоз- начение харак- терных точек границ	Координаты, м				Метод определения координат	Формулы, примененные для расчета средней квадратической погрешности определения координат характерных точек границ (Mt), с подставленными в такие формулы значениями и итоговые (вычисленные) значения Mt, м	Описание закрепления точки
	содержатся в Едином государственном реестре недвижимости		определены в результате выполнения комплексных кадастровых работ				
	X	Y	X	Y			
1	2	3	4	5	6	7	8
н238У	—	—	626 258,27	104 733,70	Метод спутниковых геодезических измерений (определений)	$\sqrt{(0,10^2 + 0,10^2)} = 0,10$	—
н245У	—	—	626 245,49	104 737,73			
н246У	—	—	626 229,51	104 697,69			
н247У	—	—	626 241,74	104 692,75			
н238У	—	—	626 258,27	104 733,70			

2. Сведения о частях границ уточняемого земельного участка с кадастровым номером

24:50:0700439:245

:

Обозначение части границ		Горизонтальное проложение (S), м	Описание прохождения части границ	Сведения о согласовании местоположения границ (согласовано/спорное)
от т.	до т.			
1	2	3	4	5
н238У	н245У	13,40	—	согласовано
н245У	н246У	43,11		
н246У	н247У	13,19		
н247У	н238У	44,16		

3. Сведения о характеристиках уточняемого земельного участка с кадастровым номером

24:50:0700439:245

:

№ п/п	Наименование характеристики земельного участка	Значение характеристики
1	2	3

1	2	3
1.	Адрес земельного участка	—
1.1.	Сведения о местоположении земельного участка (при отсутствии адреса) в структурированном в соответствии с федеральной информационной адресной системой виде	—
1.2.	Дополнительные сведения о местоположении земельного участка	—
2.	Площадь земельного участка \pm величина погрешности определения (вычисления) площади ($P \pm \Delta P$), м ²	$579 \pm 8,00$
3.	Формула, примененная для вычисления предельной погрешности определения площади земельного участка, с подставленными значениями и итоговые (вычисленные) значения	$3,5 * 0,10 * \sqrt{(579,00)} = 8$
4.	Площадь земельного участка согласно сведениям Единого государственного реестра недвижимости (Ркад), м ²	580,00
5.	Оценка расхождения Р и Ркад ($P - P_{кад}$), м ²	1
6.	Предельный минимальный и максимальный размеры земельного участка (Рмин и Рмакс), м ²	— —
7.	Вид (виды) разрешенного использования	—
7.1.	Дополнительные сведения об использовании земельного участка	—
8.	Кадастровый или иной государственный учетный номер (инвентарный) здания, сооружения, объекта незавершенного строительства, расположенного на земельном участке	24:50:0700439:348
9.	Сведения о земельных участках (землях общего пользования, территории общего пользования), посредством которых обеспечивается доступ	Земли (земельные участки) общего пользования
10.	Иные сведения	—
4. Пояснения к сведениям об уточняемом земельном участке с кадастровым номером <u>24:50:0700439:245</u> :		
1.	—	

1. Сведения о характерных точках границ уточняемого земельного участка с кадастровым номером					24:50:0700439:253		
Система координат					МСК-167 (24)		
					Зона № 4		
Обоз- начение харак- терных точек границ	Координаты, м				Метод определения координат	Формулы, примененные для расчета средней квадратической погрешности определения координат характерных точек границ (Mt), с подставленными в такие формулы значениями и итоговые (вычисленные) значения Mt, м	Описание закрепления точки
	содержатся в Едином государственном реестре недвижимости		определены в результате выполнения комплексных кадастровых работ				
	X	Y	X	Y			
1	2	3	4	5	6	7	8
980	—	—	625 851,43	104 904,48	Метод спутниковых геодезических измерений (определений)	$\sqrt{(0,10^2 + 0,10^2)} = 0,10$	—
981	—	—	625 857,67	104 917,80			
982	—	—	625 860,04	104 923,26			
н983У	—	—	625 859,11	104 929,89			
984	—	—	625 865,44	104 929,41			
985	—	—	625 879,86	104 920,07			
986	—	—	625 860,39	104 887,11			
н987У	—	—	625 857,87	104 888,60			
н988У	—	—	625 851,48	104 896,90			
н989У	—	—	625 848,17	104 899,66			
980	—	—	625 851,43	104 904,48			

2. Сведения о частях границ уточняемого земельного участка с кадастровым номером				24:50:0700439:253		:
Обозначение части границ		Горизонтальное проложение (S), м	Описание прохождения части границ	Сведения о согласовании местоположения границ (согласовано/спорное)		
от т.	до т.					
1	2	3	4	5		
980	981	14,71	—	согласовано		
981	982	5,95				
982	н983У	6,69				
н983У	984	6,35				
984	985	17,18				
985	986	38,28				
986	н987У	2,93				
н987У	н988У	10,47				
н988У	н989У	4,31				
н989У	980	5,82				
3. Сведения о характеристиках уточняемого земельного участка с кадастровым номером				24:50:0700439:253		:
№ п/п	Наименование характеристики земельного участка		Значение характеристики			
1	2		3			
1.	Адрес земельного участка		—			
1.1.	Сведения о местоположении земельного участка (при отсутствии адреса) в структурированном в соответствии с федеральной информационной адресной системой виде		—			
1.2.	Дополнительные сведения о местоположении земельного участка		—			
2.	Площадь земельного участка ± величина погрешности определения (вычисления) площади (Р ± ΔР), м²		657 ± 9,00			
3.	Формула, примененная для вычисления предельной погрешности определения площади земельного участка, с подставленными значениями и итоговые (вычисленные) значения		3,5*0,10*√(657,00) = 9			
4.	Площадь земельного участка согласно сведениям Единого государственного реестра недвижимости (Ркад), м²		600,00			
5.	Оценка расхождения Р и Ркад (Р - Ркад), м²		57			
6.	Предельный минимальный и максимальный размеры земельного участка (Рмин и Рмакс), м²		— —			
7.	Вид (виды) разрешенного использования		—			

1	2				3		
7.1.	Дополнительные сведения об использовании земельного участка				—		
8.	Кадастровый или иной государственный учетный номер (инвентарный) здания, сооружения, объекта незавершенного строительства, расположенного на земельном участке				—		
9.	Сведения о земельных участках (землях общего пользования, территории общего пользования), посредством которых обеспечивается доступ				Земли (земельные участки) общего пользования		
10.	Иные сведения				—		
4. Пояснения к сведениям об уточняемом земельном участке с кадастровым номером 24:50:0700439:253 :							
1.	—						
1. Сведения о характерных точках границ уточняемого земельного участка с кадастровым номером 24:50:0700439:254 :							
Система координат МСК-167 (24) Зона № 4							
Обоз- начение харак- терных точек границ	Координаты, м				Метод определения координат	Формулы, примененные для расчета средней квадратической погрешности определения координат характерных точек границ (Mt), с подставленными в такие формулы значениями и итоговые (вычисленные) значения Mt, м	Описание закрепления точки
	содержатся в Едином государственном реестре недвижимости		определены в результате выполнения комплексных кадастровых работ				
	X	Y	X	Y			
1	2	3	4	5	6	7	8
389	—	—	625 888,86	104 443,84	Метод спутниковых геодезических измерений (определений)	$\sqrt{(0,10^2 + 0,10^2)} = 0,10$	—
390	—	—	625 894,08	104 453,33			
391	—	—	625 903,45	104 444,43			
392	—	—	625 917,41	104 455,87			
н393У	—	—	625 895,12	104 487,25			
н399У	—	—	625 885,24	104 480,75			

1	2	3	4	5	6	7	8
н398У	—	—	625 891,34	104 469,78	Метод спутниковых геодезических измерений (определений)	$\sqrt{(0,10^2 + 0,10^2)} = 0,10$	—
н395У	—	—	625 879,85	104 464,58			
н397У	—	—	625 881,89	104 456,11			
н396У	—	—	625 884,00	104 451,17			
389	—	—	625 888,86	104 443,84			

2. Сведения о частях границ уточняемого земельного участка с кадастровым номером
24:50:0700439:254
:

Обозначение части границ		Горизонтальное проложение (S), м	Описание прохождения части границ	Сведения о согласовании местоположения границ (согласовано/спорное)
от т.	до т.			
1	2	3	4	5
389	390	10,83	—	согласовано
390	391	12,92		
391	392	18,05		
392	н393У	38,49		
н393У	н399У	11,83		
н399У	н398У	12,55		
н398У	н395У	12,61		
н395У	н397У	8,71		
н397У	н396У	5,37		
н396У	389	8,79		

3. Сведения о характеристиках уточняемого земельного участка с кадастровым номером
24:50:0700439:254
:

№ п/п	Наименование характеристики земельного участка	Значение характеристики
1	2	3
1.	Адрес земельного участка	—
1.1.	Сведения о местоположении земельного участка (при отсутствии адреса) в структурированном в соответствии с федеральной информационной адресной системой виде	—
1.2.	Дополнительные сведения о местоположении земельного участка	—

1	2				3		
2.	Площадь земельного участка ± величина погрешности определения (вычисления) площади (Р ± ΔР), м²				859 ± 10,00		
3.	Формула, примененная для вычисления предельной погрешности определения площади земельного участка, с подставленными значениями и итоговые (вычисленные) значения				3,5*0,10*√(859,00) = 10		
4.	Площадь земельного участка согласно сведениям Единого государственного реестра недвижимости (Ркад), м²				784,00		
5.	Оценка расхождения Р и Ркад (Р - Ркад), м²				75		
6.	Предельный минимальный и максимальный размеры земельного участка (Рмин и Рмакс), м²				— —		
7.	Вид (виды) разрешенного использования				—		
7.1.	Дополнительные сведения об использовании земельного участка				—		
8.	Кадастровый или иной государственный учетный номер (инвентарный) здания, сооружения, объекта незавершенного строительства, расположенного на земельном участке				—		
9.	Сведения о земельных участках (землях общего пользования, территории общего пользования), посредством которых обеспечивается доступ				Земли (земельные участки) общего пользования		
10.	Иные сведения				—		
4. Пояснения к сведениям об уточняемом земельном участке с кадастровым номером 24:50:0700439:254 :							
1.	—						
1. Сведения о характерных точках границ уточняемого земельного участка с кадастровым номером 24:50:0700439:255 :							
Система координат МСК-167 (24) Зона № 4							
Обоз- начение харак- терных точек границ	Координаты, м				Метод определения координат	Формулы, примененные для расчета средней квадратической погрешности определения координат характерных точек границ (Mt), с подставленными в такие формулы значениями и итоговые (вычисленные) значения Mt, м	Описание закрепления точки
	содержатся в Едином государственном реестре недвижимости		определены в результате выполнения комплексных кадастровых работ				
	X	Y	X	Y			
1	2	3	4	5	6	7	8

1	2	3	4	5	6	7	8
н2187У	—	—	625 866,97	104 544,38	Метод спутниковых геодезических измерений (определений)	$\sqrt{(0,10^2 + 0,10^2)} = 0,10$	—
204	—	—	625 856,22	104 521,27			
205	—	—	625 828,02	104 531,51			
206	—	—	625 829,06	104 535,17			
207	—	—	625 829,77	104 535,02			
208	—	—	625 836,31	104 553,20			
209	—	—	625 836,92	104 554,35			
н2187У	—	—	625 866,97	104 544,38			

2. Сведения о частях границ уточняемого земельного участка с кадастровым номером
24:50:0700439:255
:

Обозначение части границ		Горизонтальное проложение (S), м	Описание прохождения части границ	Сведения о согласовании местоположения границ (согласовано/спорное)
от т.	до т.			
1	2	3	4	5
н2187У	204	25,49	—	согласовано
204	205	30,00		
205	206	3,80		
206	207	0,73		
207	208	19,32		
208	209	1,30		
209	н2187У	31,66		

3. Сведения о характеристиках уточняемого земельного участка с кадастровым номером
24:50:0700439:255
:

№ п/п	Наименование характеристики земельного участка	Значение характеристики
1	2	3

1	2	3
1.	Адрес земельного участка	—
1.1.	Сведения о местоположении земельного участка (при отсутствии адреса) в структурированном в соответствии с федеральной информационной адресной системой виде	—
1.2.	Дополнительные сведения о местоположении земельного участка	—
2.	Площадь земельного участка \pm величина погрешности определения (вычисления) площади ($P \pm \Delta P$), м ²	$767 \pm 10,00$
3.	Формула, примененная для вычисления предельной погрешности определения площади земельного участка, с подставленными значениями и итоговые (вычисленные) значения	$3,5*0,10*\sqrt{(767,00)} = 10$
4.	Площадь земельного участка согласно сведениям Единого государственного реестра недвижимости (Ркад), м ²	778,00
5.	Оценка расхождения Р и Ркад ($P - P_{кад}$), м ²	11
6.	Предельный минимальный и максимальный размеры земельного участка ($P_{мин}$ и $P_{макс}$), м ²	— —
7.	Вид (виды) разрешенного использования	—
7.1.	Дополнительные сведения об использовании земельного участка	—
8.	Кадастровый или иной государственный учетный номер (инвентарный) здания, сооружения, объекта незавершенного строительства, расположенного на земельном участке	24:50:0700439:414
9.	Сведения о земельных участках (землях общего пользования, территории общего пользования), посредством которых обеспечивается доступ	Земли (земельные участки) общего пользования
10.	Иные сведения	—
4. Пояснения к сведениям об уточняемом земельном участке с кадастровым номером <u>24:50:0700439:255</u> :		
1.	—	

1. Сведения о характерных точках границ уточняемого земельного участка с кадастровым номером					24:50:0700439:261		
Система координат					МСК-167 (24)		
					Зона № 4		
Обоз- начение харак- терных точек границ	Координаты, м				Метод определения координат	Формулы, примененные для расчета средней квадратической погрешности определения координат характерных точек границ (Mt), с подставленными в такие формулы значениями и итоговые (вычисленные) значения Mt, м	Описание закрепления точки
	содержатся в Едином государственном реестре недвижимости		определены в результате выполнения комплексных кадастровых работ				
	X	Y	X	Y			
1	2	3	4	5	6	7	8
990	—	—	625 874,14	104 700,85	Метод спутниковых геодезических измерений (определений)	$\sqrt{(0,10^2 + 0,10^2)} = 0,10$	—
968	—	—	625 866,04	104 679,97			
н2190У	—	—	625 866,98	104 679,60			
967	—	—	625 896,16	104 667,32			
993	—	—	625 898,13	104 670,78			
994	—	—	625 900,47	104 675,77			
995	—	—	625 903,97	104 682,78			
996	—	—	625 906,20	104 688,52			
997	—	—	625 906,82	104 688,86			
998	—	—	625 908,18	104 691,11			
990	—	—	625 874,14	104 700,85			

2. Сведения о частях границ уточняемого земельного участка с кадастровым номером				24:50:0700439:261		:
Обозначение части границ		Горизонтальное проложение (S), м	Описание прохождения части границ	Сведения о согласовании местоположения границ (согласовано/спорное)		
от т.	до т.					
1	2	3	4	5		
990	968	22,40	—	согласовано		
968	н2190У	1,01				
н2190У	967	31,66				
967	993	3,98				
993	994	5,51				
994	995	7,84				
995	996	6,16				
996	997	0,71				
997	998	2,63				
998	990	35,41				
3. Сведения о характеристиках уточняемого земельного участка с кадастровым номером						
№ п/п	Наименование характеристики земельного участка		Значение характеристики			
1	2		3			
1.	Адрес земельного участка		—			
1.1.	Сведения о местоположении земельного участка (при отсутствии адреса) в структурированном в соответствии с федеральной информационной адресной системой виде		—			
1.2.	Дополнительные сведения о местоположении земельного участка		—			
2.	Площадь земельного участка ± величина погрешности определения (вычисления) площади (Р ± ΔР), м²		828 ± 10,00			
3.	Формула, примененная для вычисления предельной погрешности определения площади земельного участка, с подставленными значениями и итоговые (вычисленные) значения		3,5*0,10*√(828,00) = 10			
4.	Площадь земельного участка согласно сведениям Единого государственного реестра недвижимости (Ркад), м²		882,00			
5.	Оценка расхождения Р и Ркад (Р - Ркад), м²		54			
6.	Предельный минимальный и максимальный размеры земельного участка (Рмин и Рмакс), м²		— —			
7.	Вид (виды) разрешенного использования		—			

1	2				3		
7.1.	Дополнительные сведения об использовании земельного участка				—		
8.	Кадастровый или иной государственный учетный номер (инвентарный) здания, сооружения, объекта незавершенного строительства, расположенного на земельном участке				24:50:0700439:392		
9.	Сведения о земельных участках (землях общего пользования, территории общего пользования), посредством которых обеспечивается доступ				Земли (земельные участки) общего пользования		
10.	Иные сведения				—		
4. Пояснения к сведениям об уточняемом земельном участке с кадастровым номером 24:50:0700439:261 :							
1.	—						
1. Сведения о характерных точках границ уточняемого земельного участка с кадастровым номером 24:50:0700439:262 :							
Система координат МСК-167 (24) Зона № 4							
Обозначение характерных точек границ	Координаты, м				Метод определения координат	Формулы, примененные для расчета средней квадратической погрешности определения координат характерных точек границ (Mt), с подставленными в такие формулы значениями и итоговые (вычисленные) значения Mt, м	Описание закрепления точки
	содержатся в Едином государственном реестре недвижимости		определены в результате выполнения комплексных кадастровых работ				
	X	Y	X	Y			
1	2	3	4	5	6	7	8
н999У	—	—	625 820,48	104 714,05	Метод спутниковых геодезических измерений (определений)	$\sqrt{(0,10^2 + 0,10^2)} = 0,10$	—
н1000У	—	—	625 809,16	104 715,39			
1001	—	—	625 807,02	104 715,64			
1002	—	—	625 802,16	104 694,36			
н1003У	—	—	625 823,53	104 689,25			
н1005У	—	—	625 831,71	104 687,29			

1	2	3	4	5	6	7	8
1006	—	—	625 832,31	104 689,61	Метод спутниковых геодезических измерений (определений)	$\sqrt{(0,10^2 + 0,10^2)} = 0,10$	Долговременный межевой знак
1007	—	—	625 835,85	104 703,52			
н1008У	—	—	625 836,72	104 708,87			
н1290У	—	—	625 828,92	104 710,61			
н1009У	—	—	625 826,98	104 712,27			
н1010У	—	—	625 823,48	104 713,12			
н1011У	—	—	625 821,15	104 713,56			
н1012У	—	—	625 821,22	104 713,95			
н999У	—	—	625 820,48	104 714,05			

2. Сведения о частях границ уточняемого земельного участка с кадастровым номером
24:50:0700439:262
:

Обозначение части границ		Горизонтальное проложение (S), м	Описание прохождения части границ	Сведения о согласовании местоположения границ (согласовано/спорное)
от т.	до т.			
1	2	3	4	5
н999У	н1000У	11,40	—	согласовано
н1000У	1001	2,15		
1001	1002	21,83		
1002	н1003У	21,97		
н1003У	н1005У	8,41		
н1005У	1006	2,40		
1006	1007	14,35		
1007	н1008У	5,42		
н1008У	н1290У	7,99		
н1290У	н1009У	2,55		
н1009У	н1010У	3,60		
н1010У	н1011У	2,37		

1	2	3	4	5
н1011У	н1012У	0,40	—	согласовано
н1012У	н999У	0,75		
3. Сведения о характеристиках уточняемого земельного участка с кадастровым номером 24:50:0700439:262 :				
№ п/п	Наименование характеристики земельного участка		Значение характеристики	
1	2		3	
1.	Адрес земельного участка		—	
1.1.	Сведения о местоположении земельного участка (при отсутствии адреса) в структурированном в соответствии с федеральной информационной адресной системой виде		—	
1.2.	Дополнительные сведения о местоположении земельного участка		—	
2.	Площадь земельного участка ± величина погрешности определения (вычисления) площади (Р ± ΔР), м²		692 ± 9,00	
3.	Формула, примененная для вычисления предельной погрешности определения площади земельного участка, с подставленными значениями и итоговые (вычисленные) значения		3,5*0,10*√(692,00) = 9	
4.	Площадь земельного участка согласно сведениям Единого государственного реестра недвижимости (Ркад), м²		660,00	
5.	Оценка расхождения Р и Ркад (Р - Ркад), м²		32	
6.	Предельный минимальный и максимальный размеры земельного участка (Рмин и Рмакс), м²		— —	
7.	Вид (виды) разрешенного использования		—	
7.1.	Дополнительные сведения об использовании земельного участка		—	
8.	Кадастровый или иной государственный учетный номер (инвентарный) здания, сооружения, объекта незавершенного строительства, расположенного на земельном участке		—	
9.	Сведения о земельных участках (землях общего пользования, территории общего пользования), посредством которых обеспечивается доступ		Земли (земельные участки) общего пользования	
10.	Иные сведения		—	
4. Пояснения к сведениям об уточняемом земельном участке с кадастровым номером 24:50:0700439:262 :				
1.	—			

1. Сведения о характерных точках границ уточняемого земельного участка с кадастровым номером

24:50:0700439:264

:

Система координат

МСК-167 (24)

Зона №

4

Обоз- начение харак- терных точек границ	Координаты, м				Метод определения координат	Формулы, примененные для расчета средней квадратической погрешности определения координат характерных точек границ (Mt), с подставленными в такие формулы значениями и итоговые (вычисленные) значения Mt, м	Описание закрепления точки
	содержатся в Едином государственном реестре недвижимости		определены в результате выполнения комплексных кадастровых работ				
	X	Y	X	Y			
1	2	3	4	5	6	7	8
1013	—	—	625 884,15	104 701,73	Метод спутниковых геодезических измерений (определений)	$\sqrt{(0,10^2 + 0,10^2)} = 0,10$	—
1014	—	—	625 894,57	104 725,05			
н1015У	—	—	625 885,25	104 730,42			
1016	—	—	625 867,06	104 736,35			
1017	—	—	625 858,10	104 708,86			
н1425У	—	—	625 870,34	104 706,13			
1013	—	—	625 884,15	104 701,73			

2. Сведения о частях границ уточняемого земельного участка с кадастровым номером

24:50:0700439:264

:

Обозначение части границ		Горизонтальное проложение (S), м	Описание прохождения части границ	Сведения о согласовании местоположения границ (согласовано/спорное)
от т.	до т.			
1	2	3	4	5
1013	1014	25,54	—	согласовано
1014	н1015У	10,76		
н1015У	1016	19,13		
1016	1017	28,91		
1017	н1425У	12,54		
н1425У	1013	14,49		

3. Сведения о характеристиках уточняемого земельного участка с кадастровым номером <u>24:50:0700439:264</u> :		
№ п/п	Наименование характеристики земельного участка	Значение характеристики
1	2	3
1.	Адрес земельного участка	—
1.1.	Сведения о местоположении земельного участка (при отсутствии адреса) в структурированном в соответствии с федеральной информационной адресной системой виде	—
1.2.	Дополнительные сведения о местоположении земельного участка	—
2.	Площадь земельного участка \pm величина погрешности определения (вычисления) площади ($P \pm \Delta P$), м ²	783 \pm 10,00
3.	Формула, примененная для вычисления предельной погрешности определения площади земельного участка, с подставленными значениями и итоговые (вычисленные) значения	$3,5 * 0,10 * \sqrt{(783,00)} = 10$
4.	Площадь земельного участка согласно сведениям Единого государственного реестра недвижимости (Ркад), м ²	756,00
5.	Оценка расхождения Р и Ркад ($P - P_{кад}$), м ²	27
6.	Предельный минимальный и максимальный размеры земельного участка (Рмин и Рмакс), м ²	— —
7.	Вид (виды) разрешенного использования	—
7.1.	Дополнительные сведения об использовании земельного участка	—
8.	Кадастровый или иной государственный учетный номер (инвентарный) здания, сооружения, объекта незавершенного строительства, расположенного на земельном участке	24:50:0700439:418
9.	Сведения о земельных участках (землях общего пользования, территории общего пользования), посредством которых обеспечивается доступ	Земли (земельные участки) общего пользования
10.	Иные сведения	—
4. Пояснения к сведениям об уточняемом земельном участке с кадастровым номером <u>24:50:0700439:264</u> :		
1.	—	

1. Сведения о характерных точках границ уточняемого земельного участка с кадастровым номером

24:50:0700439:267

:

Система координат

МСК-167 (24)

Зона №

4

Обоз- начение харак- терных точек границ	Координаты, м				Метод определения координат	Формулы, примененные для расчета средней квадратической погрешности определения координат характерных точек границ (Mt), с подставленными в такие формулы значениями и итоговые (вычисленные) значения Mt, м	Описание закрепления точки
	содержатся в Едином государственном реестре недвижимости		определены в результате выполнения комплексных кадастровых работ				
	X	Y	X	Y			
1	2	3	4	5	6	7	8
326	—	—	626 134,75	104 686,05	Метод спутниковых геодезических измерений (определений)	$\sqrt{(0,10^2 + 0,10^2)} = 0,10$	—
327	—	—	626 106,02	104 695,03			
328	—	—	626 098,94	104 674,33			
329	—	—	626 128,58	104 664,98			
н1440У	—	—	626 129,61	104 670,54			
326	—	—	626 134,75	104 686,05			

2. Сведения о частях границ уточняемого земельного участка с кадастровым номером

24:50:0700439:267

:

Обозначение части границ		Горизонтальное проложение (S), м	Описание прохождения части границ	Сведения о согласовании местоположения границ (согласовано/спорное)
от т.	до т.			
1	2	3	4	5
326	327	30,10	—	согласовано
327	328	21,88		
328	329	31,08		
329	н1440У	5,65		
н1440У	326	16,34		

3. Сведения о характеристиках уточняемого земельного участка с кадастровым номером

24:50:0700439:267

:

№ п/п	Наименование характеристики земельного участка	Значение характеристики
1	2	3

1	2	3
1.	Адрес земельного участка	—
1.1.	Сведения о местоположении земельного участка (при отсутствии адреса) в структурированном в соответствии с федеральной информационной адресной системой виде	—
1.2.	Дополнительные сведения о местоположении земельного участка	—
2.	Площадь земельного участка \pm величина погрешности определения (вычисления) площади ($P \pm \Delta P$), м ²	$664 \pm 9,00$
3.	Формула, примененная для вычисления предельной погрешности определения площади земельного участка, с подставленными значениями и итоговые (вычисленные) значения	$3,5 * 0,10 * \sqrt{(664,00)} = 9$
4.	Площадь земельного участка согласно сведениям Единого государственного реестра недвижимости (Ркад), м ²	647,00
5.	Оценка расхождения Р и Ркад ($P - P_{кад}$), м ²	17
6.	Предельный минимальный и максимальный размеры земельного участка ($P_{мин}$ и $P_{макс}$), м ²	— —
7.	Вид (виды) разрешенного использования	—
7.1.	Дополнительные сведения об использовании земельного участка	—
8.	Кадастровый или иной государственный учетный номер (инвентарный) здания, сооружения, объекта незавершенного строительства, расположенного на земельном участке	—
9.	Сведения о земельных участках (землях общего пользования, территории общего пользования), посредством которых обеспечивается доступ	Земли (земельные участки) общего пользования
10.	Иные сведения	—
4. Пояснения к сведениям об уточняемом земельном участке с кадастровым номером <u>24:50:0700439:267</u> :		
1.	—	

1. Сведения о характерных точках границ уточняемого земельного участка с кадастровым номером

24:50:0700439:270

:

Система координат

МСК-167 (24)

Зона №

4

Обоз- начение харак- терных точек границ	Координаты, м				Метод определения координат	Формулы, примененные для расчета средней квадратической погрешности определения координат характерных точек границ (Mt), с подставленными в такие формулы значениями и итоговые (вычисленные) значения Mt, м	Описание закрепления точки
	содержатся в Едином государственном реестре недвижимости		определены в результате выполнения комплексных кадастровых работ				
	X	Y	X	Y			
1	2	3	4	5	6	7	8
н70У	—	—	626 038,29	104 691,67	Метод спутниковых геодезических измерений (определений)	$\sqrt{(0,10^2 + 0,10^2)} = 0,10$	—
76	—	—	626 038,00	104 693,98			
71	—	—	626 044,68	104 712,69			
н1018У	—	—	626 072,62	104 703,99			
н1433У	—	—	626 064,32	104 686,71			
н74У	—	—	626 056,63	104 668,79			
н75У	—	—	626 052,50	104 669,26			
н70У	—	—	626 038,29	104 691,67			

2. Сведения о частях границ уточняемого земельного участка с кадастровым номером

24:50:0700439:270

:

Обозначение части границ		Горизонтальное проложение (S), м	Описание прохождения части границ	Сведения о согласовании местоположения границ (согласовано/спорное)
от т.	до т.			
1	2	3	4	5
н70У	76	2,33	—	согласовано
76	71	19,87		
71	н1018У	29,26		
н1018У	н1433У	19,17		

1	2	3	4	5
н1433У	н74У	19,50	—	согласовано
н74У	н75У	4,16		
н75У	н70У	26,54		

3. Сведения о характеристиках уточняемого земельного участка с кадастровым номером 24:50:0700439:270 :

№ п/п	Наименование характеристики земельного участка	Значение характеристики
1	2	3
1.	Адрес земельного участка	—
1.1.	Сведения о местоположении земельного участка (при отсутствии адреса) в структурированном в соответствии с федеральной информационной адресной системой виде	—
1.2.	Дополнительные сведения о местоположении земельного участка	—
2.	Площадь земельного участка ± величина погрешности определения (вычисления) площади ($P \pm \Delta P$), м²	$873 \pm 10,00$
3.	Формула, примененная для вычисления предельной погрешности определения площади земельного участка, с подставленными значениями и итоговые (вычисленные) значения	$3,5*0,10*\sqrt{(873,00)} = 10$
4.	Площадь земельного участка согласно сведениям Единого государственного реестра недвижимости (Ркад), м²	879,00
5.	Оценка расхождения Р и Ркад ($P - P_{кад}$), м²	6
6.	Предельный минимальный и максимальный размеры земельного участка ($P_{мин}$ и $P_{макс}$), м²	— —
7.	Вид (виды) разрешенного использования	—
7.1.	Дополнительные сведения об использовании земельного участка	—
8.	Кадастровый или иной государственный учетный номер (инвентарный) здания, сооружения, объекта незавершенного строительства, расположенного на земельном участке	24:50:0700439:1070
9.	Сведения о земельных участках (землях общего пользования, территории общего пользования), посредством которых обеспечивается доступ	Земли (земельные участки) общего пользования
10.	Иные сведения	—

4. Пояснения к сведениям об уточняемом земельном участке с кадастровым номером 24:50:0700439:270 :

1.	—
----	---

1. Сведения о характерных точках границ уточняемого земельного участка с кадастровым номером

24:50:0700439:271

:

Система координат

МСК-167 (24)

Зона №

4

Обоз- начение харак- терных точек границ	Координаты, м				Метод определения координат	Формулы, примененные для расчета средней квадратической погрешности определения координат характерных точек границ (Mt), с подставленными в такие формулы значениями и итоговые (вычисленные) значения Mt, м	Описание закрепления точки
	содержатся в Едином государственном реестре недвижимости		определены в результате выполнения комплексных кадастровых работ				
	X	Y	X	Y			
1	2	3	4	5	6	7	8
н1018У	—	—	626 072,62	104 703,99	Метод спутниковых геодезических измерений (определений)	$\sqrt{(0,10^2 + 0,10^2)} = 0,10$	—
71	—	—	626 044,68	104 712,69			
1020	—	—	626 043,84	104 713,21			
1021	—	—	626 049,16	104 726,31			
1081	—	—	626 054,44	104 738,45			
н1023У	—	—	626 081,94	104 727,49			
н1018У	—	—	626 072,62	104 703,99			

2. Сведения о частях границ уточняемого земельного участка с кадастровым номером

24:50:0700439:271

:

Обозначение части границ		Горизонтальное проложение (S), м	Описание прохождения части границ	Сведения о согласовании местоположения границ (согласовано/спорное)
от т.	до т.			
1	2	3	4	5
н1018У	71	29,26	—	согласовано
71	1020	0,99		
1020	1021	14,14		
1021	1081	13,24		
1081	н1023У	29,60		
н1023У	н1018У	25,28		

3. Сведения о характеристиках уточняемого земельного участка с кадастровым номером 24:50:0700439:271 :		
№ п/п	Наименование характеристики земельного участка	Значение характеристики
1	2	3
1.	Адрес земельного участка	—
1.1.	Сведения о местоположении земельного участка (при отсутствии адреса) в структурированном в соответствии с федеральной информационной адресной системой виде	—
1.2.	Дополнительные сведения о местоположении земельного участка	—
2.	Площадь земельного участка ± величина погрешности определения (вычисления) площади ($P \pm \Delta P$), м²	$792 \pm 10,00$
3.	Формула, примененная для вычисления предельной погрешности определения площади земельного участка, с подставленными значениями и итоговые (вычисленные) значения	$3,5 * 0,10 * \sqrt{(792,00)} = 10$
4.	Площадь земельного участка согласно сведениям Единого государственного реестра недвижимости (Ркад), м²	786,00
5.	Оценка расхождения Р и Ркад ($P - P_{кад}$), м²	6
6.	Предельный минимальный и максимальный размеры земельного участка ($P_{мин}$ и $P_{макс}$), м²	— —
7.	Вид (виды) разрешенного использования	—
7.1.	Дополнительные сведения об использовании земельного участка	—
8.	Кадастровый или иной государственный учетный номер (инвентарный) здания, сооружения, объекта незавершенного строительства, расположенного на земельном участке	24:50:0000000:23309
9.	Сведения о земельных участках (землях общего пользования, территории общего пользования), посредством которых обеспечивается доступ	Земли (земельные участки) общего пользования
10.	Иные сведения	—
4. Пояснения к сведениям об уточняемом земельном участке с кадастровым номером 24:50:0700439:271 :		
1.	—	

1. Сведения о характерных точках границ уточняемого земельного участка с кадастровым номером					24:50:0700439:273		
Система координат					МСК-167 (24)		
					Зона № 4		
Обоз- начение харак- терных точек границ	Координаты, м				Метод определения координат	Формулы, примененные для расчета средней квадратической погрешности определения координат характерных точек границ (Mt), с подставленными в такие формулы значениями и итоговые (вычисленные) значения Mt, м	Описание закрепления точки
	содержатся в Едином государственном реестре недвижимости		определены в результате выполнения комплексных кадастровых работ				
	X	Y	X	Y			
1	2	3	4	5	6	7	8
61	—	—	626 033,45	104 747,16	Метод спутниковых геодезических измерений (определений)	$\sqrt{(0,10^2 + 0,10^2)} = 0,10$	—
н56У	—	—	626 038,12	104 745,20			
н57У	—	—	626 048,54	104 763,94			
60	—	—	626 025,00	104 780,65			
59	—	—	626 019,41	104 773,80			
н952У	—	—	626 011,33	104 764,56			
н953У	—	—	626 013,14	104 762,89			
н954У	—	—	626 019,04	104 755,06			
н955У	—	—	626 018,49	104 754,65			
1028	—	—	626 020,47	104 752,09			
1305	—	—	626 020,73	104 752,56	Метод спутниковых геодезических измерений (определений)	$\sqrt{(0,10^2 + 0,10^2)} = 0,10$	
61	—	—	626 033,45	104 747,16			

2. Сведения о частях границ уточняемого земельного участка с кадастровым номером 24:50:0700439:273 :

Обозначение части границ		Горизонтальное проложение (S), м	Описание прохождения части границ	Сведения о согласовании местоположения границ (согласовано/спорное)
от т.	до т.			
1	2	3	4	5
61	н56У	5,06	—	согласовано
н56У	н57У	21,44		
н57У	60	28,87		
60	59	8,84		
59	н952У	12,27		
н952У	н953У	2,46		
н953У	н954У	9,80		
н954У	н955У	0,69		
н955У	1028	3,24		
1028	1305	0,54		
1305	61	13,82		

3. Сведения о характеристиках уточняемого земельного участка с кадастровым номером 24:50:0700439:273 :

№ п/п	Наименование характеристики земельного участка	Значение характеристики
1	2	3
1.	Адрес земельного участка	—
1.1.	Сведения о местоположении земельного участка (при отсутствии адреса) в структурированном в соответствии с федеральной информационной адресной системой виде	—
1.2.	Дополнительные сведения о местоположении земельного участка	—
2.	Площадь земельного участка \pm величина погрешности определения (вычисления) площади ($P \pm \Delta P$), м ²	$722 \pm 9,00$
3.	Формула, примененная для вычисления предельной погрешности определения площади земельного участка, с подставленными значениями и итоговые (вычисленные) значения	$3,5*0,10*\sqrt{(722,00)} = 9$
4.	Площадь земельного участка согласно сведениям Единого государственного реестра недвижимости (Ркад), м ²	720,00
5.	Оценка расхождения Р и Ркад ($P - P_{кад}$), м ²	2
6.	Предельный минимальный и максимальный размеры земельного участка ($P_{мин}$ и $P_{макс}$), м ²	— —

1	2				3		
7.	Вид (виды) разрешенного использования				—		
7.1.	Дополнительные сведения об использовании земельного участка				—		
8.	Кадастровый или иной государственный учетный номер (инвентарный) здания, сооружения, объекта незавершенного строительства, расположенного на земельном участке				—		
9.	Сведения о земельных участках (землях общего пользования, территории общего пользования), посредством которых обеспечивается доступ				Земли (земельные участки) общего пользования		
10.	Иные сведения				—		
4. Пояснения к сведениям об уточняемом земельном участке с кадастровым номером 24:50:0700439:273 :							
1.	—						
1. Сведения о характерных точках границ уточняемого земельного участка с кадастровым номером 24:50:0700439:274 :							
Система координат МСК-167 (24) Зона № 4							
Обоз- начение харак- терных точек границ	Координаты, м				Метод определения координат	Формулы, примененные для расчета средней квадратической погрешности определения координат характерных точек границ (Mt), с подставленными в такие формулы значениями и итоговые (вычисленные) значения Mt, м	Описание закрепления точки
	содержатся в Едином государственном реестре недвижимости		определены в результате выполнения комплексных кадастровых работ				
	X	Y	X	Y			
1	2	3	4	5	6	7	8
н958У	—	—	626 008,90	104 729,84	Метод спутниковых геодезических измерений (определений)	$\sqrt{(0,10^2 + 0,10^2)} = 0,10$	—
н959У	—	—	625 994,30	104 743,88			
н1040У	—	—	625 983,19	104 730,51			
н1432У	—	—	625 979,47	104 725,21			
н1042У	—	—	625 980,54	104 725,05			
н1043У	—	—	626 001,89	104 715,00			

1	2	3	4	5	6	7	8
1044	—	—	626 004,89	104 721,46	Метод спутниковых геодезических измерений (определений)	$\sqrt{(0,10^2 + 0,10^2)} = 0,10$	—
1045	—	—	626 006,94	104 725,87			
н958У	—	—	626 008,90	104 729,84			

2. Сведения о частях границ уточняемого земельного участка с кадастровым номером
24:50:0700439:274
:

Обозначение части границ		Горизонтальное проложение (S), м	Описание прохождения части границ	Сведения о согласовании местоположения границ (согласовано/спорное)
от т.	до т.			
1	2	3	4	5
н958У	н959У	20,26	—	согласовано
н959У	н1040У	17,38		
н1040У	н1432У	6,48		
н1432У	н1042У	1,08		
н1042У	н1043У	23,60		
н1043У	1044	7,12		
1044	1045	4,86		
1045	н958У	4,43		

3. Сведения о характеристиках уточняемого земельного участка с кадастровым номером
24:50:0700439:274
:

№ п/п	Наименование характеристики земельного участка	Значение характеристики
1	2	3
1.	Адрес земельного участка	—
1.1.	Сведения о местоположении земельного участка (при отсутствии адреса) в структурированном в соответствии с федеральной информационной адресной системой виде	—
1.2.	Дополнительные сведения о местоположении земельного участка	—
2.	Площадь земельного участка ± величина погрешности определения (вычисления) площади (Р ± ΔР), м²	443 ± 7,00
3.	Формула, примененная для вычисления предельной погрешности определения площади земельного участка, с подставленными значениями и итоговые (вычисленные) значения	3,5*0,10*√(443,00) = 7

1	2	3
4.	Площадь земельного участка согласно сведениям Единого государственного реестра недвижимости (Ркад), м²	440,00
5.	Оценка расхождения Р и Ркад (Р - Ркад), м²	3
6.	Предельный минимальный и максимальный размеры земельного участка (Рмин и Рмакс), м²	— —
7.	Вид (виды) разрешенного использования	—
7.1.	Дополнительные сведения об использовании земельного участка	—
8.	Кадастровый или иной государственный учетный номер (инвентарный) здания, сооружения, объекта незавершенного строительства, расположенного на земельном участке	—
9.	Сведения о земельных участках (землях общего пользования, территории общего пользования), посредством которых обеспечивается доступ	Земли (земельные участки) общего пользования
10.	Иные сведения	—

4. Пояснения к сведениям об уточняемом земельном участке с кадастровым номером 24:50:0700439:274 :		
1.	—	

1. Сведения о характерных точках границ уточняемого земельного участка с кадастровым номером 24:50:0700439:278 :		
Система координат МСК-167 (24)		Зона № 4

Обоз- начение харак- терных точек границ	Координаты, м				Метод определения координат	Формулы, примененные для расчета средней квадратической погрешности определения координат характерных точек границ (Mt), с подставленными в такие формулы значениями и итоговые (вычисленные) значения Mt, м	Описание закрепления точки
	содержатся в Едином государственном реестре недвижимости		определены в результате выполнения комплексных кадастровых работ				
	X	Y	X	Y			
1	2	3	4	5	6	7	8
341	—	—	626 029,69	104 532,24	Метод спутниковых геодезических измерений (определений)	$\sqrt{(0,10^2 + 0,10^2)} = 0,10$	—
342	—	—	626 029,91	104 526,79			
343	—	—	626 051,13	104 522,10			

1	2	3	4	5	6	7	8
344	—	—	626 059,40	104 520,37	Метод спутниковых геодезических измерений (определений)	$\sqrt{(0,10^2 + 0,10^2)} = 0,10$	—
345	—	—	626 059,17	104 519,64			
346	—	—	626 060,59	104 519,56			
н347У	—	—	626 063,77	104 532,24			
н369У	—	—	626 061,34	104 531,74			
н348У	—	—	626 051,73	104 534,71			
н370У	—	—	626 037,38	104 532,47			
341	—	—	626 029,69	104 532,24			

2. Сведения о частях границ уточняемого земельного участка с кадастровым номером
24:50:0700439:278
:

Обозначение части границ		Горизонтальное проложение (S), м	Описание прохождения части границ	Сведения о согласовании местоположения границ (согласовано/спорное)
от т.	до т.			
1	2	3	4	5
341	342	5,45	—	согласовано
342	343	21,73		
343	344	8,45		
344	345	0,77		
345	346	1,42		
346	н347У	13,07		
н347У	н369У	2,48		
н369У	н348У	10,06		
н348У	н370У	14,52		
н370У	341	7,69		

3. Сведения о характеристиках уточняемого земельного участка с кадастровым номером
24:50:0700439:278
:

№ п/п	Наименование характеристики земельного участка	Значение характеристики
1	2	3

1	2	3
1.	Адрес земельного участка	—
1.1.	Сведения о местоположении земельного участка (при отсутствии адреса) в структурированном в соответствии с федеральной информационной адресной системой виде	—
1.2.	Дополнительные сведения о местоположении земельного участка	—
2.	Площадь земельного участка \pm величина погрешности определения (вычисления) площади ($P \pm \Delta P$), м ²	$321 \pm 6,00$
3.	Формула, примененная для вычисления предельной погрешности определения площади земельного участка, с подставленными значениями и итоговые (вычисленные) значения	$3,5 * 0,10 * \sqrt{(321,00)} = 6$
4.	Площадь земельного участка согласно сведениям Единого государственного реестра недвижимости (Ркад), м ²	318,00
5.	Оценка расхождения Р и Ркад ($P - P_{кад}$), м ²	3
6.	Предельный минимальный и максимальный размеры земельного участка (Рмин и Рмакс), м ²	— —
7.	Вид (виды) разрешенного использования	—
7.1.	Дополнительные сведения об использовании земельного участка	—
8.	Кадастровый или иной государственный учетный номер (инвентарный) здания, сооружения, объекта незавершенного строительства, расположенного на земельном участке	24:50:0700439:517
9.	Сведения о земельных участках (землях общего пользования, территории общего пользования), посредством которых обеспечивается доступ	Земли (земельные участки) общего пользования
10.	Иные сведения	—
4. Пояснения к сведениям об уточняемом земельном участке с кадастровым номером <u>24:50:0700439:278</u> :		
1.	—	

1. Сведения о характерных точках границ уточняемого земельного участка с кадастровым номером

24:50:0700439:286

:

Система координат

МСК-167 (24)

Зона №

4

Обоз- начение харак- терных точек границ	Координаты, м				Метод определения координат	Формулы, примененные для расчета средней квадратической погрешности определения координат характерных точек границ (Mt), с подставленными в такие формулы значениями и итоговые (вычисленные) значения Mt, м	Описание закрепления точки
	содержатся в Едином государственном реестре недвижимости		определены в результате выполнения комплексных кадастровых работ				
	X	Y	X	Y			
1	2	3	4	5	6	7	8
1046	—	—	625 944,86	104 665,15	Метод спутниковых геодезических измерений (определений)	$\sqrt{(0,10^2 + 0,10^2)} = 0,10$	—
1047	—	—	625 946,55	104 670,55			
1048	—	—	625 948,85	104 677,18			
1049	—	—	625 950,48	104 679,76			
1066	—	—	625 952,16	104 684,39			
н1079У	—	—	625 946,69	104 687,39			
н1078У	—	—	625 934,79	104 691,10			
1053	—	—	625 929,26	104 670,50			
1046	—	—	625 944,86	104 665,15			

2. Сведения о частях границ уточняемого земельного участка с кадастровым номером

24:50:0700439:286

:

Обозначение части границ		Горизонтальное проложение (S), м	Описание прохождения части границ	Сведения о согласовании местоположения границ (согласовано/спорное)
от т.	до т.			
1	2	3	4	5
1046	1047	5,66	—	согласовано
1047	1048	7,02		

1	2	3	4	5
1048	1049	3,05	—	согласовано
1049	1066	4,93		
1066	н1079У	6,24		
н1079У	н1078У	12,46		
н1078У	1053	21,33		
1053	1046	16,49		

3. Сведения о характеристиках уточняемого земельного участка с кадастровым номером 24:50:0700439:286 :

№ п/п	Наименование характеристики земельного участка	Значение характеристики
1	2	3
1.	Адрес земельного участка	—
1.1.	Сведения о местоположении земельного участка (при отсутствии адреса) в структурированном в соответствии с федеральной информационной адресной системой виде	—
1.2.	Дополнительные сведения о местоположении земельного участка	—
2.	Площадь земельного участка \pm величина погрешности определения (вычисления) площади ($P \pm \Delta P$), м ²	$370 \pm 7,00$
3.	Формула, примененная для вычисления предельной погрешности определения площади земельного участка, с подставленными значениями и итоговые (вычисленные) значения	$3,5*0,10*\sqrt{(370,00)} = 7$
4.	Площадь земельного участка согласно сведениям Единого государственного реестра недвижимости (Ркад), м ²	376,00
5.	Оценка расхождения Р и Ркад ($P - P_{кад}$), м ²	6
6.	Предельный минимальный и максимальный размеры земельного участка ($P_{мин}$ и $P_{макс}$), м ²	— —
7.	Вид (виды) разрешенного использования	—
7.1.	Дополнительные сведения об использовании земельного участка	—
8.	Кадастровый или иной государственный учетный номер (инвентарный) здания, сооружения, объекта незавершенного строительства, расположенного на земельном участке	—
9.	Сведения о земельных участках (землях общего пользования, территории общего пользования), посредством которых обеспечивается доступ	24:50:0700439:321
10.	Иные сведения	—

4. Пояснения к сведениям об уточняемом земельном участке с кадастровым номером 24:50:0700439:286 :

1. —

1. Сведения о характерных точках границ уточняемого земельного участка с кадастровым номером 24:50:0700439:290 :
Система координат МСК-167 (24) Зона № 4

Обоз- начение харак- терных точек границ	Координаты, м				Метод определения координат	Формулы, примененные для расчета средней квадратической погрешности определения координат характерных точек границ (Mt), с подставленными в такие формулы значениями и итоговые (вычисленные) значения Mt, м	Описание закрепления точки
	содержатся в Едином государственном реестре недвижимости		определены в результате выполнения комплексных кадастровых работ				
	X	Y	X	Y			
1	2	3	4	5	6	7	8
375	—	—	625 948,54	104 558,11	Метод спутниковых геодезических измерений (определений)	$\sqrt{(0,10^2 + 0,10^2)} = 0,10$	—
376	—	—	625 978,14	104 547,85			
н377У	—	—	625 967,78	104 528,84			
н378У	—	—	625 938,12	104 539,55			
375	—	—	625 948,54	104 558,11			

2. Сведения о частях границ уточняемого земельного участка с кадастровым номером 24:50:0700439:290 :

Обозначение части границ		Горизонтальное проложение (S), м	Описание прохождения части границ	Сведения о согласовании местоположения границ (согласовано/спорное)
от т.	до т.			
1	2	3	4	5
375	376	31,33	—	согласовано
376	н377У	21,65		
н377У	н378У	31,53		
н378У	375	21,28		

3. Сведения о характеристиках уточняемого земельного участка с кадастровым номером 24:50:0700439:290 :

№ п/п	Наименование характеристики земельного участка	Значение характеристики
1	2	3

1	2	3
1.	Адрес земельного участка	—
1.1.	Сведения о местоположении земельного участка (при отсутствии адреса) в структурированном в соответствии с федеральной информационной адресной системой виде	—
1.2.	Дополнительные сведения о местоположении земельного участка	—
2.	Площадь земельного участка \pm величина погрешности определения (вычисления) площади ($P \pm \Delta P$), м ²	$666 \pm 9,00$
3.	Формула, примененная для вычисления предельной погрешности определения площади земельного участка, с подставленными значениями и итоговые (вычисленные) значения	$3,5 * 0,10 * \sqrt{(666,00)} = 9$
4.	Площадь земельного участка согласно сведениям Единого государственного реестра недвижимости (Ркад), м ²	663,00
5.	Оценка расхождения Р и Ркад ($P - P_{кад}$), м ²	3
6.	Предельный минимальный и максимальный размеры земельного участка ($P_{мин}$ и $P_{макс}$), м ²	— —
7.	Вид (виды) разрешенного использования	—
7.1.	Дополнительные сведения об использовании земельного участка	—
8.	Кадастровый или иной государственный учетный номер (инвентарный) здания, сооружения, объекта незавершенного строительства, расположенного на земельном участке	—
9.	Сведения о земельных участках (землях общего пользования, территории общего пользования), посредством которых обеспечивается доступ	Земли (земельные участки) общего пользования
10.	Иные сведения	—
4. Пояснения к сведениям об уточняемом земельном участке с кадастровым номером <u>24:50:0700439:290</u> :		
1.	—	

1. Сведения о характерных точках границ уточняемого земельного участка с кадастровым номером

24:50:0700439:298

:

Система координат

МСК-167 (24)

Зона №

4

Обоз- начение харак- терных точек границ	Координаты, м				Метод определения координат	Формулы, примененные для расчета средней квадратической погрешности определения координат характерных точек границ (Mt), с подставленными в такие формулы значениями и итоговые (вычисленные) значения Mt, м	Описание закрепления точки
	содержатся в Едином государственном реестре недвижимости		определены в результате выполнения комплексных кадастровых работ				
	X	Y	X	Y			
1	2	3	4	5	6	7	8
н1054У	—	—	626 069,82	104 756,08	Метод спутниковых геодезических измерений (определений)	$\sqrt{(0,10^2 + 0,10^2)} = 0,10$	—
н1055У	—	—	626 066,01	104 746,57			
н1056У	—	—	626 054,30	104 749,89			
н1057У	—	—	626 049,66	104 751,42			
н1058У	—	—	626 050,48	104 753,33			
н1059У	—	—	626 054,32	104 760,28			
н1060У	—	—	626 056,69	104 762,16			
н1054У	—	—	626 069,82	104 756,08			

2. Сведения о частях границ уточняемого земельного участка с кадастровым номером

24:50:0700439:298

:

Обозначение части границ		Горизонтальное проложение (S), м	Описание прохождения части границ	Сведения о согласовании местоположения границ (согласовано/спорное)
от т.	до т.			
1	2	3	4	5
н1054У	н1055У	10,24	—	согласовано
н1055У	н1056У	12,17		
н1056У	н1057У	4,89		
н1057У	н1058У	2,08		

1	2	3	4	5
н1058У	н1059У	7,94	—	согласовано
н1059У	н1060У	3,03		
н1060У	н1054У	14,47		
3. Сведения о характеристиках уточняемого земельного участка с кадастровым номером 24:50:0700439:298 :				
№ п/п	Наименование характеристики земельного участка		Значение характеристики	
1	2		3	
1.	Адрес земельного участка		—	
1.1.	Сведения о местоположении земельного участка (при отсутствии адреса) в структурированном в соответствии с федеральной информационной адресной системой виде		—	
1.2.	Дополнительные сведения о местоположении земельного участка		—	
2.	Площадь земельного участка ± величина погрешности определения (вычисления) площади (Р ± ΔР), м²		187 ± 5,00	
3.	Формула, примененная для вычисления предельной погрешности определения площади земельного участка, с подставленными значениями и итоговые (вычисленные) значения		3,5*0,10*√(187,00) = 5	
4.	Площадь земельного участка согласно сведениям Единого государственного реестра недвижимости (Ркад), м²		187,00	
5.	Оценка расхождения Р и Ркад (Р - Ркад), м²		0	
6.	Предельный минимальный и максимальный размеры земельного участка (Рмин и Рмакс), м²		— —	
7.	Вид (виды) разрешенного использования		—	
7.1.	Дополнительные сведения об использовании земельного участка		—	
8.	Кадастровый или иной государственный учетный номер (инвентарный) здания, сооружения, объекта незавершенного строительства, расположенного на земельном участке		—	
9.	Сведения о земельных участках (землях общего пользования, территории общего пользования), посредством которых обеспечивается доступ		Земли (земельные участки) общего пользования	
10.	Иные сведения		—	
4. Пояснения к сведениям об уточняемом земельном участке с кадастровым номером 24:50:0700439:298 :				
1.	—			

1. Сведения о характерных точках границ уточняемого земельного участка с кадастровым номером					24:50:0700439:302			:
Система координат			МСК-167 (24)		Зона №			4
Обоз- начение харак- терных точек границ	Координаты, м				Метод определения координат	Формулы, примененные для расчета средней квадратической погрешности определения координат характерных точек границ (Mt), с подставленными в такие формулы значениями и итоговые (вычисленные) значения Mt, м	Описание закрепления точки	
	содержатся в Едином государственном реестре недвижимости		определены в результате выполнения комплексных кадастровых работ					
	X	Y	X	Y				
1	2	3	4	5	6	7	8	
н377У	—	—	625 967,78	104 528,84	Метод спутниковых геодезических измерений (определений)	$\sqrt{(0,10^2 + 0,10^2)} = 0,10$	—	
н383У	—	—	625 957,25	104 520,48				
н384У	—	—	625 953,34	104 515,52				
381	—	—	625 940,68	104 502,13				
382	—	—	625 922,66	104 510,91				
н378У	—	—	625 938,12	104 539,55				
н377У	—	—	625 967,78	104 528,84				
2. Сведения о частях границ уточняемого земельного участка с кадастровым номером					24:50:0700439:302			:
Обозначение части границ		Горизонтальное проложение (S), м	Описание прохождения части границ		Сведения о согласовании местоположения границ (согласовано/спорное)			
от т.	до т.							
1	2	3	4		5			
н377У	н383У	13,45	—		согласовано			
н383У	н384У	6,32						
н384У	381	18,43						
381	382	20,05						
382	н378У	32,55						
н378У	н377У	31,53						

3. Сведения о характеристиках уточняемого земельного участка с кадастровым номером <u>24:50:0700439:302</u> :		
№ п/п	Наименование характеристики земельного участка	Значение характеристики
1	2	3
1.	Адрес земельного участка	—
1.1.	Сведения о местоположении земельного участка (при отсутствии адреса) в структурированном в соответствии с федеральной информационной адресной системой виде	—
1.2.	Дополнительные сведения о местоположении земельного участка	—
2.	Площадь земельного участка ± величина погрешности определения (вычисления) площади ($P \pm \Delta P$), м²	$845 \pm 10,00$
3.	Формула, примененная для вычисления предельной погрешности определения площади земельного участка, с подставленными значениями и итоговые (вычисленные) значения	$3,5 * 0,10 * \sqrt{(845,00)} = 10$
4.	Площадь земельного участка согласно сведениям Единого государственного реестра недвижимости (Ркад), м²	850,00
5.	Оценка расхождения Р и Ркад ($P - P_{\text{кад}}$), м²	5
6.	Предельный минимальный и максимальный размеры земельного участка (Рмин и Рмакс), м²	— —
7.	Вид (виды) разрешенного использования	—
7.1.	Дополнительные сведения об использовании земельного участка	—
8.	Кадастровый или иной государственный учетный номер (инвентарный) здания, сооружения, объекта незавершенного строительства, расположенного на земельном участке	24:50:0700439:513
9.	Сведения о земельных участках (землях общего пользования, территории общего пользования), посредством которых обеспечивается доступ	Земли (земельные участки) общего пользования
10.	Иные сведения	—
4. Пояснения к сведениям об уточняемом земельном участке с кадастровым номером <u>24:50:0700439:302</u> :		
1.	—	

1. Сведения о характерных точках границ уточняемого земельного участка с кадастровым номером

24:50:0700439:310

:

Система координат

МСК-167 (24)

Зона №

4

Обоз- начение харак- терных точек границ	Координаты, м				Метод определения координат	Формулы, примененные для расчета средней квадратической погрешности определения координат характерных точек границ (Mt), с подставленными в такие формулы значениями и итоговые (вычисленные) значения Mt, м	Описание закрепления точки
	содержатся в Едином государственном реестре недвижимости		определены в результате выполнения комплексных кадастровых работ				
	X	Y	X	Y			
1	2	3	4	5	6	7	8
330	—	—	626 163,66	104 554,26	Метод спутниковых геодезических измерений (определений)	$\sqrt{(0,10^2 + 0,10^2)} = 0,10$	—
н331У	—	—	626 169,16	104 571,41			
332	—	—	626 130,77	104 580,21			Временный межевой знак
333	—	—	626 129,42	104 580,08			—
819	—	—	626 129,47	104 567,05			
н335У	—	—	626 129,27	104 563,04			
336	—	—	626 137,29	104 560,85			
330	—	—	626 163,66	104 554,26			

2. Сведения о частях границ уточняемого земельного участка с кадастровым номером

24:50:0700439:310

:

Обозначение части границ		Горизонтальное проложение (S), м	Описание прохождения части границ	Сведения о согласовании местоположения границ (согласовано/спорное)
от т.	до т.			
1	2	3	4	5
330	н331У	18,01	—	согласовано
н331У	332	39,39		
332	333	1,36		
333	819	13,03		

1	2	3	4	5
819	н335У	4,01	—	согласовано
н335У	336	8,31		
336	330	27,18		
3. Сведения о характеристиках уточняемого земельного участка с кадастровым номером 24:50:0700439:310 :				
№ п/п	Наименование характеристики земельного участка		Значение характеристики	
1	2		3	
1.	Адрес земельного участка		—	
1.1.	Сведения о местоположении земельного участка (при отсутствии адреса) в структурированном в соответствии с федеральной информационной адресной системой виде		—	
1.2.	Дополнительные сведения о местоположении земельного участка		—	
2.	Площадь земельного участка ± величина погрешности определения (вычисления) площади (Р ± ΔР), м²		668 ± 9,00	
3.	Формула, примененная для вычисления предельной погрешности определения площади земельного участка, с подставленными значениями и итоговые (вычисленные) значения		3,5*0,10*√(668,00) = 9	
4.	Площадь земельного участка согласно сведениям Единого государственного реестра недвижимости (Ркад), м²		722,00	
5.	Оценка расхождения Р и Ркад (Р - Ркад), м²		54	
6.	Предельный минимальный и максимальный размеры земельного участка (Рмин и Рмакс), м²		— —	
7.	Вид (виды) разрешенного использования		—	
7.1.	Дополнительные сведения об использовании земельного участка		—	
8.	Кадастровый или иной государственный учетный номер (инвентарный) здания, сооружения, объекта незавершенного строительства, расположенного на земельном участке		24:50:0000000:8982	
9.	Сведения о земельных участках (землях общего пользования, территории общего пользования), посредством которых обеспечивается доступ		Земли (земельные участки) общего пользования	
10.	Иные сведения		—	
4. Пояснения к сведениям об уточняемом земельном участке с кадастровым номером 24:50:0700439:310 :				
1.	—			

1. Сведения о характерных точках границ уточняемого земельного участка с кадастровым номером					24:50:0700439:315		
Система координат		МСК-167 (24)			Зона № 4		
Обозначение характерных точек границ	Координаты, м				Метод определения координат	Формулы, примененные для расчета средней квадратической погрешности определения координат характерных точек границ (Mt), с подставленными в такие формулы значениями и итоговые (вычисленные) значения Mt, м	Описание закрепления точки
	содержатся в Едином государственном реестре недвижимости		определены в результате выполнения комплексных кадастровых работ				
	X	Y	X	Y			
1	2	3	4	5	6	7	8
н1059У	—	—	626 054,32	104 760,28	Метод спутниковых геодезических измерений (определений)	$\sqrt{(0,10^2 + 0,10^2)} = 0,10$	—
н57У	—	—	626 048,54	104 763,94			
н56У	—	—	626 038,12	104 745,20			
1082	—	—	626 045,33	104 742,16			
н1057У	—	—	626 049,66	104 751,42			
н1058У	—	—	626 050,48	104 753,33			
н1059У	—	—	626 054,32	104 760,28			
2. Сведения о частях границ уточняемого земельного участка с кадастровым номером					24:50:0700439:315		
Обозначение части границ		Горизонтальное проложение (S), м	Описание прохождения части границ		Сведения о согласовании местоположения границ (согласовано/спорное)		
от т.	до т.						
1	2	3	4		5		
н1059У	н57У	6,84	—		согласовано		
н57У	н56У	21,44					
н56У	1082	7,82					
1082	н1057У	10,22					
н1057У	н1058У	2,08					
н1058У	н1059У	7,94					

3. Сведения о характеристиках уточняемого земельного участка с кадастровым номером 24:50:0700439:315 :		
№ п/п	Наименование характеристики земельного участка	Значение характеристики
1	2	3
1.	Адрес земельного участка	—
1.1.	Сведения о местоположении земельного участка (при отсутствии адреса) в структурированном в соответствии с федеральной информационной адресной системой виде	—
1.2.	Дополнительные сведения о местоположении земельного участка	—
2.	Площадь земельного участка ± величина погрешности определения (вычисления) площади ($P \pm \Delta P$), м²	$149 \pm 4,00$
3.	Формула, примененная для вычисления предельной погрешности определения площади земельного участка, с подставленными значениями и итоговые (вычисленные) значения	$3,5 * 0,10 * \sqrt{(149,00)} = 4$
4.	Площадь земельного участка согласно сведениям Единого государственного реестра недвижимости (Ркад), м²	143,00
5.	Оценка расхождения Р и Ркад ($P - P_{кад}$), м²	6
6.	Предельный минимальный и максимальный размеры земельного участка ($P_{мин}$ и $P_{макс}$), м²	— —
7.	Вид (виды) разрешенного использования	—
7.1.	Дополнительные сведения об использовании земельного участка	—
8.	Кадастровый или иной государственный учетный номер (инвентарный) здания, сооружения, объекта незавершенного строительства, расположенного на земельном участке	—
9.	Сведения о земельных участках (землях общего пользования, территории общего пользования), посредством которых обеспечивается доступ	Земли (земельные участки) общего пользования
10.	Иные сведения	—
4. Пояснения к сведениям об уточняемом земельном участке с кадастровым номером 24:50:0700439:315 :		
1.	—	

1. Сведения о характерных точках границ уточняемого земельного участка с кадастровым номером

24:50:0700439:323

:

Система координат

МСК-167 (24)

Зона №

4

Обоз- начение харак- терных точек границ	Координаты, м				Метод определения координат	Формулы, примененные для расчета средней квадратической погрешности определения координат характерных точек границ (Mt), с подставленными в такие формулы значениями и итоговые (вычисленные) значения Mt, м	Описание закрепления точки
	содержатся в Едином государственном реестре недвижимости		определены в результате выполнения комплексных кадастровых работ				
	X	Y	X	Y			
1	2	3	4	5	6	7	8
1284	—	—	625 886,62	104 906,62	Метод спутниковых геодезических измерений (определений)	$\sqrt{(0,10^2 + 0,10^2)} = 0,10$	—
1285	—	—	625 890,70	104 913,09			
н1286У	—	—	625 905,65	104 908,47			
н1287У	—	—	625 903,04	104 900,88			
1284	—	—	625 886,62	104 906,62			

2. Сведения о частях границ уточняемого земельного участка с кадастровым номером

24:50:0700439:323

:

Обозначение части границ		Горизонтальное проложение (S), м	Описание прохождения части границ	Сведения о согласовании местоположения границ (согласовано/спорное)
от т.	до т.			
1	2	3	4	5
1284	1285	7,65	—	согласовано
1285	н1286У	15,65		
н1286У	н1287У	8,03		
н1287У	1284	17,39		

3. Сведения о характеристиках уточняемого земельного участка с кадастровым номером

24:50:0700439:323

:

№ п/п	Наименование характеристики земельного участка	Значение характеристики
1	2	3

1	2	3
1.	Адрес земельного участка	—
1.1.	Сведения о местоположении земельного участка (при отсутствии адреса) в структурированном в соответствии с федеральной информационной адресной системой виде	—
1.2.	Дополнительные сведения о местоположении земельного участка	—
2.	Площадь земельного участка \pm величина погрешности определения (вычисления) площади ($P \pm \Delta P$), м ²	$128 \pm 4,00$
3.	Формула, примененная для вычисления предельной погрешности определения площади земельного участка, с подставленными значениями и итоговые (вычисленные) значения	$3,5*0,10*\sqrt{(128,00)} = 4$
4.	Площадь земельного участка согласно сведениям Единого государственного реестра недвижимости (Ркад), м ²	118,00
5.	Оценка расхождения Р и Ркад ($P - P_{кад}$), м ²	10
6.	Предельный минимальный и максимальный размеры земельного участка ($P_{мин}$ и $P_{макс}$), м ²	— —
7.	Вид (виды) разрешенного использования	—
7.1.	Дополнительные сведения об использовании земельного участка	—
8.	Кадастровый или иной государственный учетный номер (инвентарный) здания, сооружения, объекта незавершенного строительства, расположенного на земельном участке	—
9.	Сведения о земельных участках (землях общего пользования, территории общего пользования), посредством которых обеспечивается доступ	24:50:0700439:328
10.	Иные сведения	—
4. Пояснения к сведениям об уточняемом земельном участке с кадастровым номером <u>24:50:0700439:323</u> :		
1.	—	

1. Сведения о характерных точках границ уточняемого земельного участка с кадастровым номером

24:50:0700439:326

:

Система координат

МСК-167 (24)

Зона №

4

Обоз- начение харак- терных точек границ	Координаты, м				Метод определения координат	Формулы, примененные для расчета средней квадратической погрешности определения координат характерных точек границ (Mt), с подставленными в такие формулы значениями и итоговые (вычисленные) значения Mt, м	Описание закрепления точки
	содержатся в Едином государственном реестре недвижимости		определены в результате выполнения комплексных кадастровых работ				
	X	Y	X	Y			
1	2	3	4	5	6	7	8
н937У	—	—	625 963,76	104 726,30	Метод спутниковых геодезических измерений (определений)	$\sqrt{(0,10^2 + 0,10^2)} = 0,10$	—
н916У	—	—	625 960,01	104 719,45			
н926У	—	—	625 941,94	104 731,41			
1064	—	—	625 943,23	104 733,59			
1065	—	—	625 945,77	104 738,57			
н937У	—	—	625 963,76	104 726,30			

2. Сведения о частях границ уточняемого земельного участка с кадастровым номером

24:50:0700439:326

:

Обозначение части границ		Горизонтальное проложение (S), м	Описание прохождения части границ	Сведения о согласовании местоположения границ (согласовано/спорное)
от т.	до т.			
1	2	3	4	5
н937У	н916У	7,81	—	согласовано
н916У	н926У	21,67		
н926У	1064	2,53		
1064	1065	5,59		
1065	н937У	21,78		

3. Сведения о характеристиках уточняемого земельного участка с кадастровым номером

24:50:0700439:326

:

№ п/п	Наименование характеристики земельного участка	Значение характеристики
1	2	3

1	2	3
1.	Адрес земельного участка	—
1.1.	Сведения о местоположении земельного участка (при отсутствии адреса) в структурированном в соответствии с федеральной информационной адресной системой виде	—
1.2.	Дополнительные сведения о местоположении земельного участка	—
2.	Площадь земельного участка \pm величина погрешности определения (вычисления) площади ($P \pm \Delta P$), м ²	$172 \pm 5,00$
3.	Формула, примененная для вычисления предельной погрешности определения площади земельного участка, с подставленными значениями и итоговые (вычисленные) значения	$3,5 * 0,10 * \sqrt{(172,00)} = 5$
4.	Площадь земельного участка согласно сведениям Единого государственного реестра недвижимости (Ркад), м ²	161,00
5.	Оценка расхождения Р и Ркад ($P - P_{\text{кад}}$), м ²	11
6.	Предельный минимальный и максимальный размеры земельного участка ($P_{\text{мин}}$ и $P_{\text{макс}}$), м ²	— —
7.	Вид (виды) разрешенного использования	—
7.1.	Дополнительные сведения об использовании земельного участка	—
8.	Кадастровый или иной государственный учетный номер (инвентарный) здания, сооружения, объекта незавершенного строительства, расположенного на земельном участке	—
9.	Сведения о земельных участках (землях общего пользования, территории общего пользования), посредством которых обеспечивается доступ	Земли (земельные участки) общего пользования
10.	Иные сведения	—
4. Пояснения к сведениям об уточняемом земельном участке с кадастровым номером <u>24:50:0700439:326</u> :		
1.	—	

1. Сведения о характерных точках границ уточняемого земельного участка с кадастровым номером

24:50:0700439:327

:

Система координат

МСК-167 (24)

Зона №

4

Обоз- начение харак- терных точек границ	Координаты, м				Метод определения координат	Формулы, примененные для расчета средней квадратической погрешности определения координат характерных точек границ (Mt), с подставленными в такие формулы значениями и итоговые (вычисленные) значения Mt, м	Описание закрепления точки
	содержатся в Едином государственном реестре недвижимости		определены в результате выполнения комплексных кадастровых работ				
	X	Y	X	Y			
1	2	3	4	5	6	7	8
1266	—	—	626 114,46	104 505,67	Метод спутниковых геодезических измерений (определений)	$\sqrt{(0,10^2 + 0,10^2)} = 0,10$	—
1267	—	—	626 118,49	104 504,45			
1268	—	—	626 119,39	104 507,54			
1269	—	—	626 120,93	104 513,14			
н1271У	—	—	626 122,46	104 518,18			
н1272У	—	—	626 118,52	104 519,60			
н1270У	—	—	626 117,04	104 514,21			
1266	—	—	626 114,46	104 505,67			

2. Сведения о частях границ уточняемого земельного участка с кадастровым номером

24:50:0700439:327

:

Обозначение части границ		Горизонтальное проложение (S), м	Описание прохождения части границ	Сведения о согласовании местоположения границ (согласовано/спорное)
от т.	до т.			
1	2	3	4	5
1266	1267	4,21	—	согласовано
1267	1268	3,22		
1268	1269	5,81		
1269	н1271У	5,27		

1	2	3	4	5
н1271У	н1272У	4,19	—	согласовано
н1272У	н1270У	5,59		
н1270У	1266	8,92		

3. Сведения о характеристиках уточняемого земельного участка с кадастровым номером 24:50:0700439:327 :

№ п/п	Наименование характеристики земельного участка	Значение характеристики
1	2	3
1.	Адрес земельного участка	—
1.1.	Сведения о местоположении земельного участка (при отсутствии адреса) в структурированном в соответствии с федеральной информационной адресной системой виде	—
1.2.	Дополнительные сведения о местоположении земельного участка	—
2.	Площадь земельного участка ± величина погрешности определения (вычисления) площади ($P \pm \Delta P$), м²	$59 \pm 3,00$
3.	Формула, примененная для вычисления предельной погрешности определения площади земельного участка, с подставленными значениями и итоговые (вычисленные) значения	$3,5 * 0,10 * \sqrt{(59,00)} = 3$
4.	Площадь земельного участка согласно сведениям Единого государственного реестра недвижимости (Ркад), м²	59,00
5.	Оценка расхождения Р и Ркад ($P - P_{кад}$), м²	0
6.	Предельный минимальный и максимальный размеры земельного участка ($P_{мин}$ и $P_{макс}$), м²	— —
7.	Вид (виды) разрешенного использования	—
7.1.	Дополнительные сведения об использовании земельного участка	—
8.	Кадастровый или иной государственный учетный номер (инвентарный) здания, сооружения, объекта незавершенного строительства, расположенного на земельном участке	—
9.	Сведения о земельных участках (землях общего пользования, территории общего пользования), посредством которых обеспечивается доступ	Земли (земельные участки) общего пользования
10.	Иные сведения	—

4. Пояснения к сведениям об уточняемом земельном участке с кадастровым номером 24:50:0700439:327 :

1.	—
----	---

1. Сведения о характерных точках границ уточняемого земельного участка с кадастровым номером

24:50:0700439:328

:

Система координат

МСК-167 (24)

Зона №

4

Обоз- начение харак- терных точек границ	Координаты, м				Метод определения координат	Формулы, примененные для расчета средней квадратической погрешности определения координат характерных точек границ (Mt), с подставленными в такие формулы значениями и итоговые (вычисленные) значения Mt, м	Описание закрепления точки
	содержатся в Едином государственном реестре недвижимости		определены в результате выполнения комплексных кадастровых работ				
	X	Y	X	Y			
1	2	3	4	5	6	7	8
н1287У	—	—	625 903,04	104 900,88	Метод спутниковых геодезических измерений (определений)	$\sqrt{(0,10^2 + 0,10^2)} = 0,10$	—
н1286У	—	—	625 905,65	104 908,47			
н1288У	—	—	625 916,79	104 905,03			
н1289У	—	—	625 914,03	104 897,03			
н1287У	—	—	625 903,04	104 900,88			

2. Сведения о частях границ уточняемого земельного участка с кадастровым номером

24:50:0700439:328

:

Обозначение части границ		Горизонтальное проложение (S), м	Описание прохождения части границ	Сведения о согласовании местоположения границ (согласовано/спорное)
от т.	до т.			
1	2	3	4	5
н1287У	н1286У	8,03	—	согласовано
н1286У	н1288У	11,66		
н1288У	н1289У	8,46		
н1289У	н1287У	11,64		

3. Сведения о характеристиках уточняемого земельного участка с кадастровым номером

24:50:0700439:328

:

№ п/п	Наименование характеристики земельного участка	Значение характеристики
1	2	3

1	2	3
1.	Адрес земельного участка	—
1.1.	Сведения о местоположении земельного участка (при отсутствии адреса) в структурированном в соответствии с федеральной информационной адресной системой виде	—
1.2.	Дополнительные сведения о местоположении земельного участка	—
2.	Площадь земельного участка \pm величина погрешности определения (вычисления) площади ($P \pm \Delta P$), м ²	$96 \pm 3,00$
3.	Формула, примененная для вычисления предельной погрешности определения площади земельного участка, с подставленными значениями и итоговые (вычисленные) значения	$3,5 * 0,10 * \sqrt{(96,00)} = 3$
4.	Площадь земельного участка согласно сведениям Единого государственного реестра недвижимости (Ркад), м ²	89,00
5.	Оценка расхождения Р и Ркад ($P - P_{кад}$), м ²	7
6.	Предельный минимальный и максимальный размеры земельного участка (Рмин и Рмакс), м ²	— —
7.	Вид (виды) разрешенного использования	—
7.1.	Дополнительные сведения об использовании земельного участка	—
8.	Кадастровый или иной государственный учетный номер (инвентарный) здания, сооружения, объекта незавершенного строительства, расположенного на земельном участке	—
9.	Сведения о земельных участках (землях общего пользования, территории общего пользования), посредством которых обеспечивается доступ	Земли (земельные участки) общего пользования
10.	Иные сведения	—
4. Пояснения к сведениям об уточняемом земельном участке с кадастровым номером <u>24:50:0700439:328</u> :		
1.	—	

1. Сведения о характерных точках границ уточняемого земельного участка с кадастровым номером

24:50:0700439:331

:

Система координат

МСК-167 (24)

Зона №

4

Обоз- начение харак- терных точек границ	Координаты, м				Метод определения координат	Формулы, примененные для расчета средней квадратической погрешности определения координат характерных точек границ (Mt), с подставленными в такие формулы значениями и итоговые (вычисленные) значения Mt, м	Описание закрепления точки
	содержатся в Едином государственном реестре недвижимости		определены в результате выполнения комплексных кадастровых работ				
	X	Y	X	Y			
1	2	3	4	5	6	7	8
1291	—	—	625 778,13	104 502,04	Метод спутниковых геодезических измерений (определений)	$\sqrt{(0,10^2 + 0,10^2)} = 0,10$	—
н1292У	—	—	625 775,93	104 502,56			
н1293У	—	—	625 767,11	104 507,73			
н1294У	—	—	625 757,08	104 515,24			
1295	—	—	625 743,01	104 517,51			
1296	—	—	625 753,36	104 517,51			
1297	—	—	625 770,15	104 509,40			
1291	—	—	625 778,13	104 502,04			

2. Сведения о частях границ уточняемого земельного участка с кадастровым номером

24:50:0700439:331

:

Обозначение части границ		Горизонтальное проложение (S), м	Описание прохождения части границ	Сведения о согласовании местоположения границ (согласовано/спорное)
от т.	до т.			
1	2	3	4	5
1291	н1292У	2,26	—	согласовано
н1292У	н1293У	10,22		
н1293У	н1294У	12,53		
н1294У	1295	14,25		

1	2	3	4	5
1295	1296	10,35	—	согласовано
1296	1297	18,65		
1297	1291	10,86		

3. Сведения о характеристиках уточняемого земельного участка с кадастровым номером 24:50:0700439:331 :

№ п/п	Наименование характеристики земельного участка	Значение характеристики
1	2	3
1.	Адрес земельного участка	—
1.1.	Сведения о местоположении земельного участка (при отсутствии адреса) в структурированном в соответствии с федеральной информационной адресной системой виде	—
1.2.	Дополнительные сведения о местоположении земельного участка	—
2.	Площадь земельного участка ± величина погрешности определения (вычисления) площади ($P \pm \Delta P$), м²	$57 \pm 3,00$
3.	Формула, примененная для вычисления предельной погрешности определения площади земельного участка, с подставленными значениями и итоговые (вычисленные) значения	$3,5 * 0,10 * \sqrt{(57,00)} = 3$
4.	Площадь земельного участка согласно сведениям Единого государственного реестра недвижимости (Ркад), м²	53,00
5.	Оценка расхождения Р и Ркад ($P - P_{кад}$), м²	4
6.	Предельный минимальный и максимальный размеры земельного участка ($P_{мин}$ и $P_{макс}$), м²	— —
7.	Вид (виды) разрешенного использования	—
7.1.	Дополнительные сведения об использовании земельного участка	—
8.	Кадастровый или иной государственный учетный номер (инвентарный) здания, сооружения, объекта незавершенного строительства, расположенного на земельном участке	24:50:0700439:515
9.	Сведения о земельных участках (землях общего пользования, территории общего пользования), посредством которых обеспечивается доступ	Земли (земельные участки) общего пользования
10.	Иные сведения	—

4. Пояснения к сведениям об уточняемом земельном участке с кадастровым номером 24:50:0700439:331 :

1.	—
----	---

1. Сведения о характерных точках границ уточняемого земельного участка с кадастровым номером					24:50:0700439:336		
Система координат					МСК-167 (24)		
					Зона № 4		
Обоз- начение харак- терных точек границ	Координаты, м				Метод определения координат	Формулы, примененные для расчета средней квадратической погрешности определения координат характерных точек границ (Mt), с подставленными в такие формулы значениями и итоговые (вычисленные) значения Mt, м	Описание закрепления точки
	содержатся в Едином государственном реестре недвижимости		определены в результате выполнения комплексных кадастровых работ				
	X	Y	X	Y			
1	2	3	4	5	6	7	8
1066	—	—	625 952,16	104 684,39	Метод спутниковых геодезических измерений (определений)	$\sqrt{(0,10^2 + 0,10^2)} = 0,10$	—
935	—	—	625 955,51	104 690,21			
н1068У	—	—	625 947,36	104 696,35			
н1069У	—	—	625 939,30	104 700,54			
н1070У	—	—	625 934,27	104 693,32			
н1071У	—	—	625 930,89	104 692,04			
н1072У	—	—	625 922,08	104 696,51			
н1073У	—	—	625 915,41	104 696,51			
1074	—	—	625 918,13	104 646,08			
1075	—	—	625 921,30	104 645,88			
1076	—	—	625 926,54	104 661,74			
1053	—	—	625 929,26	104 670,50			

1	2	3	4	5	6	7	8
н1078У	—	—	625 934,79	104 691,10	Метод спутниковых геодезических измерений (определений)	$\sqrt{(0,10^2 + 0,10^2)} = 0,10$	—
н1079У	—	—	625 946,69	104 687,39			
1066	—	—	625 952,16	104 684,39			

2. Сведения о частях границ уточняемого земельного участка с кадастровым номером
24:50:0700439:336
:

Обозначение части границ		Горизонтальное проложение (S), м	Описание прохождения части границ	Сведения о согласовании местоположения границ (согласовано/спорное)
от т.	до т.			
1	2	3	4	5
1066	935	6,72	—	согласовано
935	н1068У	10,20		
н1068У	н1069У	9,08		
н1069У	н1070У	8,80		
н1070У	н1071У	3,61		
н1071У	н1072У	9,88		
н1072У	н1073У	6,67		
н1073У	1074	50,50		
1074	1075	3,18		
1075	1076	16,70		
1076	1053	9,17		
1053	н1078У	21,33		
н1078У	н1079У	12,46		
н1079У	1066	6,24		

3. Сведения о характеристиках уточняемого земельного участка с кадастровым номером
24:50:0700439:336
:

№ п/п	Наименование характеристики земельного участка	Значение характеристики
1	2	3
1.	Адрес земельного участка	—
1.1.	Сведения о местоположении земельного участка (при отсутствии адреса) в структурированном в соответствии с федеральной информационной адресной системой виде	—
1.2.	Дополнительные сведения о местоположении земельного участка	—

1	2				3		
2.	Площадь земельного участка ± величина погрешности определения (вычисления) площади (Р ± ΔР), м²				756 ± 10,00		
3.	Формула, примененная для вычисления предельной погрешности определения площади земельного участка, с подставленными значениями и итоговые (вычисленные) значения				3,5*0,10*√(756,00) = 10		
4.	Площадь земельного участка согласно сведениям Единого государственного реестра недвижимости (Ркад), м²				703,00		
5.	Оценка расхождения Р и Ркад (Р - Ркад), м²				53		
6.	Предельный минимальный и максимальный размеры земельного участка (Рмин и Рмакс), м²				— —		
7.	Вид (виды) разрешенного использования				—		
7.1.	Дополнительные сведения об использовании земельного участка				—		
8.	Кадастровый или иной государственный учетный номер (инвентарный) здания, сооружения, объекта незавершенного строительства, расположенного на земельном участке				24:50:0000000:175524		
9.	Сведения о земельных участках (землях общего пользования, территории общего пользования), посредством которых обеспечивается доступ				Земли (земельные участки) общего пользования		
10.	Иные сведения				—		
4. Пояснения к сведениям об уточняемом земельном участке с кадастровым номером 24:50:0700439:336 :							
1.	—						
1. Сведения о характерных точках границ уточняемого земельного участка с кадастровым номером 24:50:0700439:460 :							
Система координат МСК-167 (24) Зона № 4							
Обозначение характерных точек границ	Координаты, м				Метод определения координат	Формулы, примененные для расчета средней квадратической погрешности определения координат характерных точек границ (Mt), с подставленными в такие формулы значениями и итоговые (вычисленные) значения Mt, м	Описание закрепления точки
	содержатся в Едином государственном реестре недвижимости		определены в результате выполнения комплексных кадастровых работ				
	X	Y	X	Y			
1	2	3	4	5	6	7	8

1	2	3	4	5	6	7	8
210	—	—	626 443,35	104 655,73	Метод спутниковых геодезических измерений (определений)	$\sqrt{(0,10^2 + 0,10^2)} = 0,10$	—
н1483У	—	—	626 443,59	104 656,40			
211	—	—	626 435,73	104 658,87			
н1496У	—	—	626 432,84	104 647,15			
н1495У	—	—	626 429,19	104 636,93			
212	—	—	626 424,10	104 611,70			
н214У	—	—	626 423,88	104 610,74			
213	—	—	626 430,35	104 608,78			
210	—	—	626 443,35	104 655,73			

2. Сведения о частях границ уточняемого земельного участка с кадастровым номером
24:50:0700439:460
:

Обозначение части границ		Горизонтальное проложение (S), м	Описание прохождения части границ	Сведения о согласовании местоположения границ (согласовано/спорное)
от т.	до т.			
1	2	3	4	5
210	н1483У	0,71	—	согласовано
н1483У	211	8,24		
211	н1496У	12,07		
н1496У	н1495У	10,85		
н1495У	212	25,74		
212	н214У	0,98		
н214У	213	6,76		
213	210	48,72		

3. Сведения о характеристиках уточняемого земельного участка с кадастровым номером
24:50:0700439:460
:

№ п/п	Наименование характеристики земельного участка	Значение характеристики
1	2	3

1	2	3
1.	Адрес земельного участка	—
1.1.	Сведения о местоположении земельного участка (при отсутствии адреса) в структурированном в соответствии с федеральной информационной адресной системой виде	—
1.2.	Дополнительные сведения о местоположении земельного участка	—
2.	Площадь земельного участка \pm величина погрешности определения (вычисления) площади ($P \pm \Delta P$), м ²	$390 \pm 7,00$
3.	Формула, примененная для вычисления предельной погрешности определения площади земельного участка, с подставленными значениями и итоговые (вычисленные) значения	$3,5*0,10*\sqrt{(390,00)} = 7$
4.	Площадь земельного участка согласно сведениям Единого государственного реестра недвижимости (Ркад), м ²	412,00
5.	Оценка расхождения Р и Ркад ($P - P_{кад}$), м ²	22
6.	Предельный минимальный и максимальный размеры земельного участка ($P_{мин}$ и $P_{макс}$), м ²	— —
7.	Вид (виды) разрешенного использования	—
7.1.	Дополнительные сведения об использовании земельного участка	—
8.	Кадастровый или иной государственный учетный номер (инвентарный) здания, сооружения, объекта незавершенного строительства, расположенного на земельном участке	—
9.	Сведения о земельных участках (землях общего пользования, территории общего пользования), посредством которых обеспечивается доступ	Земли (земельные участки) общего пользования
10.	Иные сведения	—
4. Пояснения к сведениям об уточняемом земельном участке с кадастровым номером <u>24:50:0700439:460</u> :		
1.	—	

1. Сведения о характерных точках границ уточняемого земельного участка с кадастровым номером

24:50:0700439:461

:

Система координат

МСК-167 (24)

Зона №

4

Обоз- начение харак- терных точек границ	Координаты, м				Метод определения координат	Формулы, примененные для расчета средней квадратической погрешности определения координат характерных точек границ (Mt), с подставленными в такие формулы значениями и итоговые (вычисленные) значения Mt, м	Описание закрепления точки
	содержатся в Едином государственном реестре недвижимости		определены в результате выполнения комплексных кадастровых работ				
	X	Y	X	Y			
1	2	3	4	5	6	7	8
н1023У	—	—	626 081,94	104 727,49	Метод спутниковых геодезических измерений (определений)	$\sqrt{(0,10^2 + 0,10^2)} = 0,10$	—
1081	—	—	626 054,44	104 738,45			
1082	—	—	626 045,33	104 742,16			
н1057У	—	—	626 049,66	104 751,42			
н1056У	—	—	626 054,30	104 749,89			
н1055У	—	—	626 066,01	104 746,57			
н1054У	—	—	626 069,82	104 756,08			
н1087У	—	—	626 077,72	104 753,04			
н1088У	—	—	626 088,97	104 745,20			
н1023У	—	—	626 081,94	104 727,49			

2. Сведения о частях границ уточняемого земельного участка с кадастровым номером

24:50:0700439:461

:

Обозначение части границ		Горизонтальное проложение (S), м	Описание прохождения части границ	Сведения о согласовании местоположения границ (согласовано/спорное)
от т.	до т.			
1	2	3	4	5

1	2	3	4	5
н1023У	1081	29,60	—	согласовано
1081	1082	9,84		
1082	н1057У	10,22		
н1057У	н1056У	4,89		
н1056У	н1055У	12,17		
н1055У	н1054У	10,24		
н1054У	н1087У	8,46		
н1087У	н1088У	13,71		
н1088У	н1023У	19,05		

3. Сведения о характеристиках уточняемого земельного участка с кадастровым номером 24:50:0700439:461 :

№ п/п	Наименование характеристики земельного участка	Значение характеристики
1	2	3
1.	Адрес земельного участка	—
1.1.	Сведения о местоположении земельного участка (при отсутствии адреса) в структурированном в соответствии с федеральной информационной адресной системой виде	—
1.2.	Дополнительные сведения о местоположении земельного участка	—
2.	Площадь земельного участка \pm величина погрешности определения (вычисления) площади ($P \pm \Delta P$), м ²	$652 \pm 9,00$
3.	Формула, примененная для вычисления предельной погрешности определения площади земельного участка, с подставленными значениями и итоговые (вычисленные) значения	$3,5*0,10*\sqrt{(652,00)} = 9$
4.	Площадь земельного участка согласно сведениям Единого государственного реестра недвижимости (Ркад), м ²	600,00
5.	Оценка расхождения Р и Ркад ($P - P_{кад}$), м ²	52
6.	Предельный минимальный и максимальный размеры земельного участка ($P_{мин}$ и $P_{макс}$), м ²	— —
7.	Вид (виды) разрешенного использования	—
7.1.	Дополнительные сведения об использовании земельного участка	—
8.	Кадастровый или иной государственный учетный номер (инвентарный) здания, сооружения, объекта незавершенного строительства, расположенного на земельном участке	—

1	2	3
9.	Сведения о земельных участках (землях общего пользования, территории общего пользования), посредством которых обеспечивается доступ	Земли (земельные участки) общего пользования
10.	Иные сведения	—
4. Пояснения к сведениям об уточняемом земельном участке с кадастровым номером 24:50:0700439:461 :		
1.	—	

Сведения об уточняемых земельных участках, необходимые для исправления реестровых ошибок в сведениях о местоположении их границ							
1. Сведения о характерных точках границ уточняемого земельного участка с кадастровым номером					24:50:0700439:203		
Система координат МСК-167 (24)					Зона № 4		
Обоз- начение харак- терных точек границ	Координаты, м				Метод определения координат	Формулы, примененные для расчета средней квадратической погрешности определения координат характерных точек границ (Mt), с подставленными в такие формулы значениями и итоговые (вычисленные) значения Mt, м	Описание закрепления точки
	содержатся в Едином государственном реестре недвижимости		определены в результате выполнения комплексных кадастровых работ				
	X	Y	X	Y			
1	2	3	4	5	6	7	8
1278	626 121,09	104 528,81	626 121,09	104 528,81	Метод спутниковых геодезических измерений (определений)	0,10	—
1279	626 107,43	104 533,68	626 107,43	104 533,68			
1280	626 108,47	104 539,17	626 108,47	104 539,17			
4	626 098,47	104 542,22	—	—			
1281	—	—	626 098,46	104 542,22			
1282	626 096,66	104 543,24	—	—			
1512	—	—	626 096,65	104 543,24			
1283	626 095,83	104 536,87	626 095,83	104 536,87			
1511	—	—	626 088,79	104 512,24			
1273	—	—	626 088,80	104 512,23			
7	626 088,79	104 512,23	—	—			

1	2	3	4	5	6	7	8
1274	—	—	626 100,15	104 509,17	Метод спутниковых геодезических измерений (определений)	0,10	—
1275	—	—	626 111,89	104 506,29			
1266	—	—	626 114,46	104 505,67			
8	626 114,89	104 506,48	—	—			
н1270У	—	—	626 117,04	104 514,21			
н1272У	—	—	626 118,52	104 519,60			
н1271У	—	—	626 122,46	104 518,18			
1276	—	—	626 123,95	104 522,99			
1277	—	—	626 125,08	104 527,22			
1278	626 121,09	104 528,81	626 121,09	104 528,81			

2. Сведения о частях границ уточняемого земельного участка с кадастровым номером
24:50:0700439:203
:

Обозначение части границ		Горизонтальное проложение (S), м	Описание прохождения части границ	Сведения о согласовании местоположения границ (согласовано/спорное)
от т.	до т.			
1	2	3	4	5
1278	1279	14,50	—	согласовано
1279	1280	5,59		
1280	1281	10,46		
1281	1512	2,08		
1512	1283	6,42		
1283	1511	25,62		
1511	1273	0,01		
1273	1274	11,76		
1274	1275	12,09		
1275	1266	2,64		

1	2	3	4	5
1266	н1270У	8,92	—	согласовано
н1270У	н1272У	5,59		
н1272У	н1271У	4,19		
н1271У	1276	5,04		
1276	1277	4,38		
1277	1278	4,30		

3. Сведения о характеристиках уточняемого земельного участка с кадастровым номером 24:50:0700439:203 :

№ п/п	Наименование характеристики	Значение характеристики
1	2	3
1.	Адрес земельного участка	—
1.1.	Сведения о местоположении земельного участка (при отсутствии адреса) в структурированном в соответствии с федеральной информационной адресной системой виде	—
1.2.	Дополнительные сведения о местоположении земельного участка	—
2.	Площадь земельного участка \pm величина погрешности определения (вычисления) площади ($P \pm \Delta P$), м ²	$779 \pm 10,00$
3.	Формула, примененная для вычисления предельной погрешности определения площади земельного участка, с подставленными значениями и итоговые (вычисленные) значения	$3,5*0,10*\sqrt{(779,00)} = 10$
4.	Площадь земельного участка согласно сведениям Единого государственного реестра недвижимости (Ркад), м ²	726,00
5.	Оценка расхождения Р и Ркад ($P - P_{кад}$), м ²	53
6.	Предельный минимальный и максимальный размеры земельного участка ($P_{мин}$ и $P_{макс}$), м ²	$P_{мин} = —$ $P_{макс} = —$
7.	Кадастровый или иной государственный учетный номер (инвентарный) здания, сооружения, объекта незавершенного строительства, расположенного на земельном участке	24:50:0700439:1082; 24:50:0000000:10098
8.	Вид (виды) разрешенного использования	—
8.1.	Дополнительные сведения об использовании земельного участка	—
9.	Сведения о земельных участках (землях общего пользования, территории общего пользования), посредством которых обеспечивается доступ	Земли (земельные участки) общего пользования
10.	Иные сведения	—

4. Пояснения к сведениям об уточняемом земельном участке с кадастровым номером					24:50:0700439:203			:
1.	границы ЗУ подтянуты к соседним ЗУ в соответствии с их границами (каторые совпадают, исходя из ЦОФП 2024 г., с заборами)							
1. Сведения о характерных точках границ уточняемого земельного участка с кадастровым номером					24:50:0700439:205			:
Система координат					МСК-167 (24)			Зона № 4
Обоз- начение харак- терных точек границ	Координаты, м				Метод определения координат	Формулы, примененные для расчета средней квадратической погрешности определения координат характерных точек границ (Mt), с подставленными в такие формулы значениями и итоговые (вычисленные) значения Mt, м	Описание закрепления точки	
	содержатся в Едином государственном реестре недвижимости		определены в результате выполнения комплексных кадастровых работ					
	X	Y	X	Y				
1	2	3	4	5	6	7	8	
1331	626 130,90	104 599,71	—	—	Метод спутниковых геодезических измерений (определений)	0,10	Долговременный межевой знак	
1332	626 099,00	104 602,84	—	—				
1333	626 097,64	104 600,83	—	—				
н1338У	—	—	626 092,09	104 600,83		$\sqrt{(0,10^2 + 0,10^2)} = 0,10$	—	
н1348У	—	—	626 089,90	104 596,97				
н1339У	—	—	626 088,92	104 593,66				
н1340У	—	—	626 089,07	104 580,82				
н1341У	—	—	626 089,53	104 580,06				
1342	—	—	626 095,51	104 580,10				
1343	—	—	626 118,20	104 580,19				
1344	—	—	626 119,62	104 580,61				

1	2	3	4	5	6	7	8
1345	—	—	626 121,83	104 580,59	Метод спутниковых геодезических измерений (определений)	$\sqrt{(0,10^2 + 0,10^2)} = 0,10$	—
1346	—	—	626 127,17	104 580,26			
1334	626 098,01	104 580,75	—	—		0,10	Долговременный межевой знак
1335	626 128,99	104 580,55	—	—			
333	—	—	626 129,42	104 580,08		$\sqrt{(0,10^2 + 0,10^2)} = 0,10$	—
332	626 130,77	104 580,21	626 130,77	104 580,21			Временный межевой знак
1336	626 130,77	104 581,94	626 130,77	104 581,94			
н1347У	—	—	626 130,77	104 597,96			—
н1349У	—	—	626 104,32	104 599,57			
1337	626 130,79	104 599,02	—	—		0,10	Временный межевой знак
1331	626 130,90	104 599,71	—	—			Долговременный межевой знак

2. Сведения о частях границ уточняемого земельного участка с кадастровым номером
24:50:0700439:205
:

Обозначение части границ		Горизонтальное проложение (S), м	Описание прохождения части границ	Сведения о согласовании местоположения границ (согласовано/спорное)
от т.	до т.			
1	2	3	4	5
н1338У	н1348У	4,44	—	согласовано
н1348У	н1339У	3,45		
н1339У	н1340У	12,84		
н1340У	н1341У	0,89		
н1341У	1342	5,98		
1342	1343	22,69		
1343	1344	1,48		
1344	1345	2,21		
1345	1346	5,35		

1	2	3	4	5
1346	333	2,26	—	согласовано
333	332	1,36		
332	1336	1,73		
1336	н1347У	16,02		
н1347У	н1349У	26,50		
н1349У	н1338У	12,29		

3. Сведения о характеристиках уточняемого земельного участка с кадастровым номером 24:50:0700439:205 :

№ п/п	Наименование характеристики	Значение характеристики
1	2	3
1.	Адрес земельного участка	—
1.1.	Сведения о местоположении земельного участка (при отсутствии адреса) в структурированном в соответствии с федеральной информационной адресной системой виде	—
1.2.	Дополнительные сведения о местоположении земельного участка	—
2.	Площадь земельного участка \pm величина погрешности определения (вычисления) площади ($P \pm \Delta P$), м ²	$790 \pm 10,00$
3.	Формула, примененная для вычисления предельной погрешности определения площади земельного участка, с подставленными значениями и итоговые (вычисленные) значения	$3,5*0,10*\sqrt{(790,00)} = 10$
4.	Площадь земельного участка согласно сведениям Единого государственного реестра недвижимости (Ркад), м ²	681,00
5.	Оценка расхождения Р и Ркад ($P - P_{кад}$), м ²	109
6.	Предельный минимальный и максимальный размеры земельного участка (Рмин и Рмакс), м ²	Рмин = — Рмакс = —
7.	Кадастровый или иной государственный учетный номер (инвентарный) здания, сооружения, объекта незавершенного строительства, расположенного на земельном участке	24:50:0700439:467; 24:50:0700439:482; 24:50:0000000:10088
8.	Вид (виды) разрешенного использования	—
8.1.	Дополнительные сведения об использовании земельного участка	—
9.	Сведения о земельных участках (землях общего пользования, территории общего пользования), посредством которых обеспечивается доступ	Земли (земельные участки) общего пользования
10.	Иные сведения	—

4. Пояснения к сведениям об уточняемом земельном участке с кадастровым номером24:50:0700439:205:

1.	границы ЗУ изменены по фактическим границам, исходя из ЦОФП 2024 г., определенные забором и для включения в контур ЗУ ОН расположенных на данном ЗУ
----	-----------------------------------------------------------------------------------------------------------------------------------------------------

1. Сведения о характерных точках границ уточняемого земельного участка с кадастровым номером24:50:0700439:63:

Система координат		МСК-167 (24)				Зона № 4	
Обозначение характерных точек границ	Координаты, м				Метод определения координат	Формулы, примененные для расчета средней квадратической погрешности определения координат характерных точек границ (Mt), с подставленными в такие формулы значениями и итоговые (вычисленные) значения Mt, м	Описание закрепления точки
	содержатся в Едином государственном реестре недвижимости		определены в результате выполнения комплексных кадастровых работ				
	X	Y	X	Y			
1	2	3	4	5	6	7	8
422	625 826,74	104 667,23	625 826,74	104 667,23	Метод спутниковых геодезических измерений (определений)	—	Долговременный межевой знак
н1005У	—	—	625 831,71	104 687,29		$\sqrt{(0,10^2 + 0,10^2)} = 0,10$	—
н1003У	—	—	625 823,53	104 689,25			
1002	—	—	625 802,16	104 694,36			
1006	625 832,31	104 689,61	—	—		Долговременный межевой знак	
84	625 801,67	104 692,22	625 801,67	104 692,22		—	—
83	625 797,23	104 672,92	625 797,23	104 672,92			
422	625 826,74	104 667,23	625 826,74	104 667,23			

2. Сведения о частях границ уточняемого земельного участка с кадастровым номером24:50:0700439:63:

Обозначение части границ		Горизонтальное проложение (S), м	Описание прохождения части границ	Сведения о согласовании местоположения границ (согласовано/спорное)
от т.	до т.			
1	2	3	4	5
422	н1005У	20,67	—	согласовано

1	2	3	4	5
н1005У	н1003У	8,41	—	согласовано
н1003У	1002	21,97		
1002	84	2,20		
84	83	19,80		
83	422	30,05		

3. Сведения о характеристиках уточняемого земельного участка с кадастровым номером 24:50:0700439:63 :

№ п/п	Наименование характеристики	Значение характеристики
1	2	3
1.	Адрес земельного участка	—
1.1.	Сведения о местоположении земельного участка (при отсутствии адреса) в структурированном в соответствии с федеральной информационной адресной системой виде	—
1.2.	Дополнительные сведения о местоположении земельного участка	—
2.	Площадь земельного участка ± величина погрешности определения (вычисления) площади ($P \pm \Delta P$), м²	$644 \pm 9,00$
3.	Формула, примененная для вычисления предельной погрешности определения площади земельного участка, с подставленными значениями и итоговые (вычисленные) значения	$3,5*0,10*\sqrt{(644,00)} = 9$
4.	Площадь земельного участка согласно сведениям Единого государственного реестра недвижимости (Ркад), м²	648,00
5.	Оценка расхождения Р и Ркад ($P - P_{кад}$), м²	4
6.	Предельный минимальный и максимальный размеры земельного участка ($P_{мин}$ и $P_{макс}$), м²	$P_{мин} = —$ $P_{макс} = —$
7.	Кадастровый или иной государственный учетный номер (инвентарный) здания, сооружения, объекта незавершенного строительства, расположенного на земельном участке	—
8.	Вид (виды) разрешенного использования	—
8.1.	Дополнительные сведения об использовании земельного участка	—
9.	Сведения о земельных участках (землях общего пользования, территории общего пользования), посредством которых обеспечивается доступ	Земли (земельные участки) общего пользования
10.	Иные сведения	—

4. Пояснения к сведениям об уточняемом земельном участке с кадастровым номером 24:50:0700439:63 :

1.	границы ЗУ были исправлены, так как, согласно ЦОФП 2024 г., граница ЗУ пересекает соседний ЗУ и ОН расположенный на нём											
1. Сведения о характерных точках границ уточняемого земельного участка с кадастровым номером						24:50:0700439:127						:
Система координат					МСК-167 (24)					Зона №		4
Обоз- начение харак- терных точек границ	Координаты, м				Метод определения координат	Формулы, примененные для расчета средней квадратической погрешности определения координат характерных точек границ (Mt), с подставленными в такие формулы значениями и итоговые (вычисленные) значения Mt, м	Описание закрепления точки					
	содержатся в Едином государственном реестре недвижимости		определены в результате выполнения комплексных кадастровых работ									
	X	Y	X	Y								
1	2	3	4	5	6	7	8					
642	625 956,02	104 830,77	625 956,02	104 830,77	Метод спутниковых геодезических измерений (определений)	$\sqrt{(0,10^2 + 0,10^2)} = 0,10$	—					
н1437У	—	—	625 954,20	104 830,40								
1490	—	—	625 956,69	104 818,97								
643	625 964,74	104 812,00	—	—		0,10						
973	—	—	625 958,35	104 810,77		$\sqrt{(0,10^2 + 0,10^2)} = 0,10$						
644	625 959,75	104 809,68	—	—		0,10						
645	625 961,52	104 805,87	—	—								
н974У	—	—	625 962,13	104 803,69		$\sqrt{(0,10^2 + 0,10^2)} = 0,10$						
н975У	—	—	625 961,56	104 802,98								
н976У	—	—	625 968,26	104 789,39								
646	625 968,76	104 790,27	—	—		0,10						

1	2	3	4	5	6	7	8
н977У	—	—	625 969,48	104 790,06	Метод спутниковых геодезических измерений (определений)	$\sqrt{(0,10^2 + 0,10^2)} = 0,10$	—
647	625 971,76	104 791,66	—	—		0,10	
648	625 972,48	104 792,00	—	—			
902	625 972,69	104 791,54	625 972,69	104 791,54		$\sqrt{(0,10^2 + 0,10^2)} = 0,10$	
903	625 980,86	104 795,33	625 980,86	104 795,33			
904	625 986,21	104 797,82	625 986,21	104 797,82			
905	625 988,43	104 798,85	625 988,43	104 798,85		Временный межевой знак	
301	625 977,36	104 817,92	625 977,36	104 817,92			
300	625 971,35	104 834,15	625 971,35	104 834,15			
642	625 956,02	104 830,77	625 956,02	104 830,77		$\sqrt{(0,10^2 + 0,10^2)} = 0,10$	—

2. Сведения о частях границ уточняемого земельного участка с кадастровым номером
24:50:0700439:127
:

Обозначение части границ		Горизонтальное проложение (S), м	Описание прохождения части границ	Сведения о согласовании местоположения границ (согласовано/спорное)
от т.	до т.			
1	2	3	4	5
642	н1437У	1,86	—	согласовано
н1437У	1490	11,70		
1490	973	8,37		
973	н974У	8,03		
н974У	н975У	0,91		
н975У	н976У	15,15		
н976У	н977У	1,39		
н977У	902	3,53		
902	903	9,01		
903	904	5,90		

1	2	3	4	5
904	905	2,45	—	согласовано
905	301	22,05		
301	300	17,31		
300	642	15,70		

3. Сведения о характеристиках уточняемого земельного участка с кадастровым номером 24:50:0700439:127 :

№ п/п	Наименование характеристики	Значение характеристики
1	2	3
1.	Адрес земельного участка	—
1.1.	Сведения о местоположении земельного участка (при отсутствии адреса) в структурированном в соответствии с федеральной информационной адресной системой виде	—
1.2.	Дополнительные сведения о местоположении земельного участка	—
2.	Площадь земельного участка \pm величина погрешности определения (вычисления) площади ($P \pm \Delta P$), м ²	$834 \pm 10,00$
3.	Формула, примененная для вычисления предельной погрешности определения площади земельного участка, с подставленными значениями и итоговые (вычисленные) значения	$3,5*0,10*\sqrt{(834,00)} = 10$
4.	Площадь земельного участка согласно сведениям Единого государственного реестра недвижимости (Ркад), м ²	725,00
5.	Оценка расхождения Р и Ркад ($P - P_{кад}$), м ²	109
6.	Предельный минимальный и максимальный размеры земельного участка (Рмин и Рмакс), м ²	Рмин = — Рмакс = —
7.	Кадастровый или иной государственный учетный номер (инвентарный) здания, сооружения, объекта незавершенного строительства, расположенного на земельном участке	24:50:0700439:373
8.	Вид (виды) разрешенного использования	—
8.1.	Дополнительные сведения об использовании земельного участка	—
9.	Сведения о земельных участках (землях общего пользования, территории общего пользования), посредством которых обеспечивается доступ	Земли (земельные участки) общего пользования
10.	Иные сведения	—

4. Пояснения к сведениям об уточняемом земельном участке с кадастровым номером 24:50:0700439:127 :

1.	границы ЗУ подтянуты к соседним ЗУ и для включения в контур ЗУ ОН расположенных на данном ЗУ
----	----------------------------------------------------------------------------------------------

1. Сведения о характерных точках границ уточняемого земельного участка с кадастровым номером						24:50:0700439:159		:
Система координат				МСК-167 (24)		Зона №		4
Обоз- начение харак- терных точек границ	Координаты, м				Метод определения координат	Формулы, примененные для расчета средней квадратической погрешности определения координат характерных точек границ (Mt), с подставленными в такие формулы значениями и итоговые (вычисленные) значения Mt, м	Описание закрепления точки	
	содержатся в Едином государственном реестре недвижимости		определены в результате выполнения комплексных кадастровых работ					
	X	Y	X	Y				
1	2	3	4	5	6	7	8	
1444	626 031,82	104 786,69	626 031,82	104 786,69	Метод спутниковых геодезических измерений (определений)	$\sqrt{(0,10^2 + 0,10^2)} = 0,10$	Долговременный межевой знак	
94	626 044,42	104 804,86	626 044,42	104 804,86			—	
н308У	—	—	626 045,38	104 805,87				
н1449У	—	—	626 019,89	104 821,44				
1446	626 017,09	104 820,63	—	—		0,10	Долговременный межевой знак	
1447	626 012,13	104 808,33	—	—				
н1450У	—	—	626 013,25	104 806,59		$\sqrt{(0,10^2 + 0,10^2)} = 0,10$	—	
1448	626 028,05	104 788,60	626 028,05	104 788,60				Долговременный межевой знак
1444	626 031,82	104 786,69	626 031,82	104 786,69				
2. Сведения о частях границ уточняемого земельного участка с кадастровым номером						24:50:0700439:159		:
Обозначение части границ		Горизонтальное проложение (S), м	Описание прохождения части границ		Сведения о согласовании местоположения границ (согласовано/спорное)			
от т.	до т.							
1	2	3	4		5			
1444	94	22,11	—		согласовано			
94	н308У	1,39						

1	2	3	4	5
н308У	н1449У	29,87	—	согласовано
н1449У	н1450У	16,27		
н1450У	1448	23,30		
1448	1444	4,23		

3. Сведения о характеристиках уточняемого земельного участка с кадастровым номером 24:50:0700439:159 :

№ п/п	Наименование характеристики	Значение характеристики
1	2	3
1.	Адрес земельного участка	—
1.1.	Сведения о местоположении земельного участка (при отсутствии адреса) в структурированном в соответствии с федеральной информационной адресной системой виде	—
1.2.	Дополнительные сведения о местоположении земельного участка	—
2.	Площадь земельного участка ± величина погрешности определения (вычисления) площади ($P \pm \Delta P$), м²	$571 \pm 8,00$
3.	Формула, примененная для вычисления предельной погрешности определения площади земельного участка, с подставленными значениями и итоговые (вычисленные) значения	$3,5*0,10*\sqrt{(571,00)} = 8$
4.	Площадь земельного участка согласно сведениям Единого государственного реестра недвижимости (Ркад), м²	544,00
5.	Оценка расхождения Р и Ркад ($P - P_{кад}$), м²	27
6.	Предельный минимальный и максимальный размеры земельного участка (Рмин и Рмакс), м²	Рмин = — Рмакс = —
7.	Кадастровый или иной государственный учетный номер (инвентарный) здания, сооружения, объекта незавершенного строительства, расположенного на земельном участке	24:50:0000000:157014
8.	Вид (виды) разрешенного использования	—
8.1.	Дополнительные сведения об использовании земельного участка	—
9.	Сведения о земельных участках (землях общего пользования, территории общего пользования), посредством которых обеспечивается доступ	Земли (земельные участки) общего пользования
10.	Иные сведения	—

4. Пояснения к сведениям об уточняемом земельном участке с кадастровым номером 24:50:0700439:159 :

1.	границы ЗУ изменены для включения в контур ЗУ ОН расположенного на данном ЗУ
----	------------------------------------------------------------------------------

1. Сведения о характерных точках границ уточняемого земельного участка с кадастровым номером						24:50:0700439:106		:				
Система координат					МСК-167 (24)				Зона №		4	
Обоз- начение харак- терных точек границ	Координаты, м				Метод определения координат	Формулы, примененные для расчета средней квадратической погрешности определения координат характерных точек границ (Mt), с подставленными в такие формулы значениями и итоговые (вычисленные) значения Mt, м	Описание закрепления точки					
	содержатся в Едином государственном реестре недвижимости		определены в результате выполнения комплексных кадастровых работ									
	X	Y	X	Y								
1	2	3	4	5	6	7	8					
177	625 772,66	104 625,82	625 772,66	104 625,82	Метод спутниковых геодезических измерений (определений)	$\sqrt{(0,10^2 + 0,10^2)} = 0,10$	—					
178	625 770,83	104 625,31	625 770,83	104 625,31								
179	625 761,75	104 631,52	625 761,75	104 631,52								
171	625 752,37	104 635,49	625 752,37	104 635,49								
168	625 749,05	104 622,26	625 749,05	104 622,26								
169	625 777,75	104 613,51	—	—		0,10						
н449У	—	—	625 778,71	104 614,15		$\sqrt{(0,10^2 + 0,10^2)} = 0,10$						
н448У	—	—	625 785,08	104 633,18								
170	625 783,87	104 633,59	625 783,87	104 633,59								
176	625 779,13	104 635,18	625 779,13	104 635,18								
177	625 772,66	104 625,82	625 772,66	104 625,82								

2. Сведения о частях границ уточняемого земельного участка с кадастровым номером				24:50:0700439:106		:
Обозначение части границ		Горизонтальное проложение (S), м	Описание прохождения части границ	Сведения о согласовании местоположения границ (согласовано/спорное)		
от т.	до т.					
1	2	3	4	5		
177	178	1,90	—	согласовано		
178	179	11,00				
179	171	10,19				
171	168	13,64				
168	н449У	30,75				
н449У	н448У	20,07				
н448У	170	1,28				
170	176	5,00				
176	177	11,38				
3. Сведения о характеристиках уточняемого земельного участка с кадастровым номером				24:50:0700439:106		:
№ п/п	Наименование характеристики		Значение характеристики			
1	2		3			
1.	Адрес земельного участка		—			
1.1.	Сведения о местоположении земельного участка (при отсутствии адреса) в структурированном в соответствии с федеральной информационной адресной системой виде		—			
1.2.	Дополнительные сведения о местоположении земельного участка		—			
2.	Площадь земельного участка ± величина погрешности определения (вычисления) площади (Р ± ΔР), м²		425 ± 7,00			
3.	Формула, примененная для вычисления предельной погрешности определения площади земельного участка, с подставленными значениями и итоговые (вычисленные) значения		3,5*0,10*√(425,00) = 7			
4.	Площадь земельного участка согласно сведениям Единого государственного реестра недвижимости (Ркад), м²		418,00			
5.	Оценка расхождения Р и Ркад (Р - Ркад), м²		7			
6.	Предельный минимальный и максимальный размеры земельного участка (Рмин и Рмакс), м²		Рмин = — Рмакс = —			

1	2				3			
7.	Кадастровый или иной государственный учетный номер (инвентарный) здания, сооружения, объекта незавершенного строительства, расположенного на земельном участке				24:50:0700439:397			
8.	Вид (виды) разрешенного использования				—			
8.1.	Дополнительные сведения об использовании земельного участка				—			
9.	Сведения о земельных участках (землях общего пользования, территории общего пользования), посредством которых обеспечивается доступ				Земли (земельные участки) общего пользования			
10.	Иные сведения				—			
4. Пояснения к сведениям об уточняемом земельном участке с кадастровым номером					24:50:0700439:106			:
1.	границы ЗУ изменены по фактическим границам, исходя из ЦОФП 2024 г., определенные забором							
1. Сведения о характерных точках границ уточняемого земельного участка с кадастровым номером					24:50:0700439:342			:
Система координат МСК-167 (24)					Зона № 4			
Обоз- начение харак- терных точек границ	Координаты, м				Метод определения координат	Формулы, примененные для расчета средней квадратической погрешности определения координат характерных точек границ (Mt), с подставленными в такие формулы значениями и итоговые (вычисленные) значения Mt, м	Описание закрепления точки	
	содержатся в Едином государственном реестре недвижимости		определены в результате выполнения комплексных кадастровых работ					
	X	Y	X	Y				
1	2	3	4	5	6	7	8	
168	625 749,05	104 622,26	625 749,05	104 622,26	Метод спутниковых геодезических измерений (определений)	$\sqrt{(0,10^2 + 0,10^2)} = 0,10$	—	
389	625 748,02	104 622,57	—	—		0,10		
388	625 743,58	104 605,40	625 743,58	104 605,40		$\sqrt{(0,10^2 + 0,10^2)} = 0,10$	Временный межевой знак	
354	625 777,93	104 593,39	625 777,93	104 593,39				
185	625 788,19	104 589,98	625 788,19	104 589,98				
450	625 796,80	104 607,70	625 796,80	104 607,70				

1	2	3	4	5	6	7	8
н449У	—	—	625 778,71	104 614,15	Метод спутниковых геодезических измерений (определений)	$\sqrt{(0,10^2 + 0,10^2)} = 0,10$	—
169	625 777,75	104 613,51	—	—		0,10	
168	625 749,05	104 622,26	625 749,05	104 622,26		$\sqrt{(0,10^2 + 0,10^2)} = 0,10$	

2. Сведения о частях границ уточняемого земельного участка с кадастровым номером 24:50:0700439:342 :

Обозначение части границ		Горизонтальное проложение (S), м	Описание прохождения части границ	Сведения о согласовании местоположения границ (согласовано/спорное)
от т.	до т.			
1	2	3	4	5
168	388	17,73	—	согласовано
388	354	36,39		
354	185	10,81		
185	450	19,70		
450	н449У	19,21		
н449У	168	30,75		

3. Сведения о характеристиках уточняемого земельного участка с кадастровым номером 24:50:0700439:342 :

№ п/п	Наименование характеристики	Значение характеристики
1	2	3
1.	Адрес земельного участка	—
1.1.	Сведения о местоположении земельного участка (при отсутствии адреса) в структурированном в соответствии с федеральной информационной адресной системой виде	—
1.2.	Дополнительные сведения о местоположении земельного участка	—
2.	Площадь земельного участка ± величина погрешности определения (вычисления) площади ($P \pm \Delta P$), м²	$929 \pm 11,00$
3.	Формула, примененная для вычисления предельной погрешности определения площади земельного участка, с подставленными значениями и итоговые (вычисленные) значения	$3,5 * 0,10 * \sqrt{(929,00)} = 11$
4.	Площадь земельного участка согласно сведениям Единого государственного реестра недвижимости (Ркад), м²	917,00
5.	Оценка расхождения Р и Ркад ($P - P_{кад}$), м²	12

1	2				3		
6.	Предельный минимальный и максимальный размеры земельного участка (Рмин и Рмакс), м²				Рмин = — Рмакс = —		
7.	Кадастровый или иной государственный учетный номер (инвентарный) здания, сооружения, объекта незавершенного строительства, расположенного на земельном участке				—		
8.	Вид (виды) разрешенного использования				—		
8.1.	Дополнительные сведения об использовании земельного участка				—		
9.	Сведения о земельных участках (землях общего пользования, территории общего пользования), посредством которых обеспечивается доступ				Земли (земельные участки) общего пользования		
10.	Иные сведения				—		
4. Пояснения к сведениям об уточняемом земельном участке с кадастровым номером					24:50:0700439:342 :		
1.	границы ЗУ изменены по фактическим границам, исходя из ЦОФП 2024 г., определенные забором						
1. Сведения о характерных точках границ уточняемого земельного участка с кадастровым номером					24:50:0700439:74 :		
Система координат МСК-167 (24)					Зона № 4		
Обоз- начение харак- терных точек границ	Координаты, м				Метод определения координат	Формулы, примененные для расчета средней квадратической погрешности определения координат характерных точек границ (Mt), с подставленными в такие формулы значениями и итоговые (вычисленные) значения Mt, м	Описание закрепления точки
	содержатся в Едином государственном реестре недвижимости		определены в результате выполнения комплексных кадастровых работ				
	X	Y	X	Y			
1	2	3	4	5	6	7	8
419	626 155,96	104 602,74	626 155,96	104 602,74	Метод спутниковых геодезических измерений (определений)	—	—
н1489У	—	—	626 177,44	104 601,06		$\sqrt{(0,10^2 + 0,10^2)} = 0,10$	
474	626 178,74	104 605,87	626 178,74	104 605,87		—	
475	626 186,05	104 632,84	626 186,05	104 632,84		—	
1485	—	—	626 186,60	104 633,74		$\sqrt{(0,10^2 + 0,10^2)} = 0,10$	

1	2	3	4	5	6	7	8
1486	—	—	626 181,86	104 634,83	Метод спутниковых геодезических измерений (определений)	$\sqrt{(0,10^2 + 0,10^2)} = 0,10$	—
1487	—	—	626 177,03	104 636,05			
1488	—	—	626 170,04	104 637,32			
1484	—	—	626 165,34	104 638,66			
420	626 164,62	104 637,78	626 164,62	104 637,78		—	
419	626 155,96	104 602,74	626 155,96	104 602,74			

2. Сведения о частях границ уточняемого земельного участка с кадастровым номером
24:50:0700439:74
:

Обозначение части границ		Горизонтальное проложение (S), м	Описание прохождения части границ	Сведения о согласовании местоположения границ (согласовано/спорное)
от т.	до т.			
1	2	3	4	5
419	н1489У	21,55	—	согласовано
н1489У	474	4,98		
474	475	27,94		
475	1485	1,05		
1485	1486	4,86		
1486	1487	4,98		
1487	1488	7,10		
1488	1484	4,89		
1484	420	1,14		
420	419	36,09		

3. Сведения о характеристиках уточняемого земельного участка с кадастровым номером
24:50:0700439:74
:

№ п/п	Наименование характеристики	Значение характеристики
1	2	3

1	2	3
1.	Адрес земельного участка	—
1.1.	Сведения о местоположении земельного участка (при отсутствии адреса) в структурированном в соответствии с федеральной информационной адресной системой виде	—
1.2.	Дополнительные сведения о местоположении земельного участка	—
2.	Площадь земельного участка ± величина погрешности определения (вычисления) площади ($P \pm \Delta P$), м²	767 ± 10,00
3.	Формула, примененная для вычисления предельной погрешности определения площади земельного участка, с подставленными значениями и итоговые (вычисленные) значения	$3,5*0,10*\sqrt{(767,00)} = 10$
4.	Площадь земельного участка согласно сведениям Единого государственного реестра недвижимости (Ркад), м²	693,00
5.	Оценка расхождения Р и Ркад ($P - P_{кад}$), м²	74
6.	Предельный минимальный и максимальный размеры земельного участка ($P_{мин}$ и $P_{макс}$), м²	$P_{мин} = —$ $P_{макс} = —$
7.	Кадастровый или иной государственный учетный номер (инвентарный) здания, сооружения, объекта незавершенного строительства, расположенного на земельном участке	24:50:0000000:18376; 24:50:0000000:18375
8.	Вид (виды) разрешенного использования	—
8.1.	Дополнительные сведения об использовании земельного участка	—
9.	Сведения о земельных участках (землях общего пользования, территории общего пользования), посредством которых обеспечивается доступ	Земли (земельные участки) общего пользования
10.	Иные сведения	—
4. Пояснения к сведениям об уточняемом земельном участке с кадастровым номером		24:50:0700439:74 :
1.	границы ЗУ изменены по фактическим границам, исходя из ЦОФП 2024 г., определенные забором и для включения в контур ЗУ ОН расположенных на данном ЗУ	

1. Сведения о характерных точках границ уточняемого земельного участка с кадастровым номером					24:50:0700439:252			:	
Система координат _____					МСК-167 (24)			Зона № _____	4
Обоз- начение харак- терных точек границ	Координаты, м				Метод определения координат	Формулы, примененные для расчета средней квадратической погрешности определения координат характерных точек границ (Mt), с подставленными в такие формулы значениями и итоговые (вычисленные) значения Mt, м	Описание закрепления точки		
	содержатся в Едином государственном реестре недвижимости		определены в результате выполнения комплексных кадастровых работ						
	X	Y	X	Y					
1	2	3	4	5	6	7	8		
613	626 423,72	104 662,45	626 423,72	104 662,45	Метод спутниковых геодезических измерений (определений)	$\sqrt{(0,10^2 + 0,10^2)} = 0,10$	—		
614	626 414,13	104 614,66	626 414,13	104 614,66					
212	626 424,10	104 611,70	626 424,10	104 611,70					
н1495У	—	—	626 429,19	104 636,93					
н1496У	—	—	626 432,84	104 647,15					
211	626 435,73	104 658,87	626 435,73	104 658,87					
613	626 423,72	104 662,45	626 423,72	104 662,45					
2. Сведения о частях границ уточняемого земельного участка с кадастровым номером					24:50:0700439:252			:	
Обозначение части границ		Горизонтальное проложение (S), м	Описание прохождения части границ		Сведения о согласовании местоположения границ (согласовано/спорное)				
от т.	до т.								
1	2	3	4		5				
613	614	48,74	—		согласовано				
614	212	10,40							
212	н1495У	25,74							
н1495У	н1496У	10,85							
н1496У	211	12,07							
211	613	12,53							

3. Сведения о характеристиках уточняемого земельного участка с кадастровым номером <u>24:50:0700439:252</u> :		
№ п/п	Наименование характеристики	Значение характеристики
1	2	3
1.	Адрес земельного участка	—
1.1.	Сведения о местоположении земельного участка (при отсутствии адреса) в структурированном в соответствии с федеральной информационной адресной системой виде	—
1.2.	Дополнительные сведения о местоположении земельного участка	—
2.	Площадь земельного участка ± величина погрешности определения (вычисления) площади ($P \pm \Delta P$), м²	536 ± 8,00
3.	Формула, примененная для вычисления предельной погрешности определения площади земельного участка, с подставленными значениями и итоговые (вычисленные) значения	$3,5*0,10*\sqrt{(536,00)} = 8$
4.	Площадь земельного участка согласно сведениям Единого государственного реестра недвижимости (Ркад), м²	557,00
5.	Оценка расхождения Р и Ркад ($P - P_{кад}$), м²	21
6.	Предельный минимальный и максимальный размеры земельного участка (Рмин и Рмакс), м²	Рмин = — Рмакс = —
7.	Кадастровый или иной государственный учетный номер (инвентарный) здания, сооружения, объекта незавершенного строительства, расположенного на земельном участке	24:50:0700439:512
8.	Вид (виды) разрешенного использования	—
8.1.	Дополнительные сведения об использовании земельного участка	—
9.	Сведения о земельных участках (землях общего пользования, территории общего пользования), посредством которых обеспечивается доступ	Земли (земельные участки) общего пользования
10.	Иные сведения	—
4. Пояснения к сведениям об уточняемом земельном участке с кадастровым номером <u>24:50:0700439:252</u> :		
1.	границы ЗУ изменены по фактическим границам, исходя из ЦОФП 2024 г., определенные забором, для корректного уточнения ЗУ 24:50:0700439:460	

1. Сведения о характерных точках границ уточняемого земельного участка с кадастровым номером						24:50:0700439:279		:
Система координат				МСК-167 (24)		Зона № 4		
Обоз- начение харак- терных точек границ	Координаты, м				Метод определения координат	Формулы, примененные для расчета средней квадратической погрешности определения координат характерных точек границ (Mt), с подставленными в такие формулы значениями и итоговые (вычисленные) значения Mt, м	Описание закрепления точки	
	содержатся в Едином государственном реестре недвижимости		определены в результате выполнения комплексных кадастровых работ					
	X	Y	X	Y				
1	2	3	4	5	6	7	8	
н2160У	—	—	626 013,29	104 479,93	Метод спутниковых геодезических измерений (определений)	$\sqrt{(0,10^2 + 0,10^2)} = 0,10$	—	
2154	—	—	626 013,53	104 480,58				
2155	—	—	626 015,89	104 486,91				
2156	—	—	626 016,85	104 493,29				
2157	—	—	626 018,46	104 499,19				
2158	—	—	626 019,88	104 504,56				
н2169У	—	—	626 016,26	104 505,31		0,10	Долговременный межевой знак	
2145	625 979,37	104 493,72	—	—				
2146	625 984,17	104 482,11	—	—				
2147	625 994,35	104 484,36	—	—				
2148	626 005,46	104 482,12	—	—				
2149	626 011,60	104 481,06	—	—				

1	2	3	4	5	6	7	8
2150	626 019,91	104 505,70	—	—	Метод спутниковых геодезических измерений (определений)	0,10	Долговременный межевой знак
2151	626 016,30	104 506,88	—	—			
2152	626 011,48	104 506,77	—	—			
н2168У	—	—	626 008,79	104 505,71		$\sqrt{(0,10^2 + 0,10^2)} = 0,10$	—
2153	626 000,73	104 504,37	—	—		0,10	Долговременный межевой знак
н2167У	—	—	625 998,47	104 502,94		$\sqrt{(0,10^2 + 0,10^2)} = 0,10$	—
н2166У	—	—	625 979,68	104 493,32			
н2165У	—	—	625 979,56	104 490,31			
н2164У	—	—	625 983,75	104 479,22			
н2163У	—	—	625 991,56	104 484,44			
н2162У	—	—	625 994,54	104 485,20			
н2161У	—	—	626 003,03	104 483,00			
н2159У	—	—	626 004,29	104 483,13			
н2160У	—	—	626 013,29	104 479,93			

2. Сведения о частях границ уточняемого земельного участка с кадастровым номером					24:50:0700439:279		:
Обозначение части границ		Горизонтальное проложение (S), м	Описание прохождения части границ	Сведения о согласовании местоположения границ (согласовано/спорное)			
от т.	до т.						
1	2	3	4	5			
н2160У	2154	0,69	—	согласовано			
2154	2155	6,76					
2155	2156	6,45					

1	2	3	4	5
2156	2157	6,12	—	согласовано
2157	2158	5,55		
2158	н2169У	3,70		
н2169У	н2168У	7,48		
н2168У	н2167У	10,69		
н2167У	н2166У	21,11		
н2166У	н2165У	3,01		
н2165У	н2164У	11,86		
н2164У	н2163У	9,39		
н2163У	н2162У	3,08		
н2162У	н2161У	8,77		
н2161У	н2159У	1,27		
н2159У	н2160У	9,55		

3. Сведения о характеристиках уточняемого земельного участка с кадастровым номером 24:50:0700439:279 :

№ п/п	Наименование характеристики	Значение характеристики
1	2	3
1.	Адрес земельного участка	—
1.1.	Сведения о местоположении земельного участка (при отсутствии адреса) в структурированном в соответствии с федеральной информационной адресной системой виде	—
1.2.	Дополнительные сведения о местоположении земельного участка	—
2.	Площадь земельного участка ± величина погрешности определения (вычисления) площади ($P \pm \Delta P$), м²	$697 \pm 9,00$
3.	Формула, примененная для вычисления предельной погрешности определения площади земельного участка, с подставленными значениями и итоговые (вычисленные) значения	$3,5 * 0,10 * \sqrt{(697,00)} = 9$
4.	Площадь земельного участка согласно сведениям Единого государственного реестра недвижимости (Ркад), м²	697,00
5.	Оценка расхождения Р и Ркад ($P - P_{кад}$), м²	0
6.	Предельный минимальный и максимальный размеры земельного участка (Рмин и Рмакс), м²	Рмин = — Рмакс = —

1	2				3					
7.	Кадастровый или иной государственный учетный номер (инвентарный) здания, сооружения, объекта незавершенного строительства, расположенного на земельном участке				24:50:0700439:468					
8.	Вид (виды) разрешенного использования				—					
8.1.	Дополнительные сведения об использовании земельного участка				—					
9.	Сведения о земельных участках (землях общего пользования, территории общего пользования), посредством которых обеспечивается доступ				Земли (земельные участки) общего пользования					
10.	Иные сведения				—					
4. Пояснения к сведениям об уточняемом земельном участке с кадастровым номером					24:50:0700439:279			:		
1.	границы ЗУ изменены по фактическим границам, исходя из ЦОФП 2024 г., определенные забором и для включения в контур ЗУ ОН расположенных на данном ЗУ									
1. Сведения о характерных точках границ уточняемого земельного участка с кадастровым номером					24:50:0700439:1063				:	
Система координат					МСК-167 (24)				Зона №	4
Обоз- начение харак- терных точек границ	Координаты, м				Метод определения координат	Формулы, примененные для расчета средней квадратической погрешности определения координат характерных точек границ (Mt), с подставленными в такие формулы значениями и итоговые (вычисленные) значения Mt, м	Описание закрепления точки			
	содержатся в Едином государственном реестре недвижимости		определены в результате выполнения комплексных кадастровых работ							
	X	Y	X	Y						
1	2	3	4	5	6	7	8			
200	625 866,33	104 544,38	—	—	Метод спутниковых геодезических измерений (определений)	0,10	Иные способы закрепления границ			
н2187У	—	—	625 866,97	104 544,38		$\sqrt{(0,10^2 + 0,10^2)} = 0,10$	—			
432	625 874,34	104 558,00	625 874,34	104 558,00			Иные способы закрепления границ			
н2186У	—	—	625 846,99	104 569,59			—			
1497	625 845,61	104 570,19	625 845,61	104 570,19	—	Иные способы закрепления границ				

1	2	3	4	5	6	7	8
4	625 844,63	104 568,88	—	—	Метод спутниковых геодезических измерений (определений)	0,10	Иные способы закрепления границ
н2185У	—	—	625 819,90	104 580,95		$\sqrt{(0,10^2 + 0,10^2)} = 0,10$	—
5	625 818,96	104 581,46	—	—		0,10	Иные способы закрепления границ
6	625 818,45	104 580,60	—	—			
7	625 818,19	104 580,76	—	—			
8	625 810,47	104 564,77	—	—			
9	625 809,93	104 565,04	—	—			
10	625 809,40	104 563,96	—	—			
11	625 810,71	104 563,38	625 810,71	104 563,38		$\sqrt{(0,10^2 + 0,10^2)} = 0,10$	—
208	625 836,31	104 553,20	625 836,31	104 553,20			
209	625 836,92	104 554,35	625 836,92	104 554,35			
200	625 866,33	104 544,38	—	—		0,10	Иные способы закрепления границ

2. Сведения о частях границ уточняемого земельного участка с кадастровым номером					24:50:0700439:1063			:
Обозначение части границ		Горизонтальное проложение (S), м	Описание прохождения части границ		Сведения о согласовании местоположения границ (согласовано/спорное)			
от т.	до т.							
1	2	3	4		5			
н2187У	432	15,49	—		согласовано			
432	н2186У	29,70						
н2186У	1497	1,50						
1497	н2185У	27,87						
н2185У	11	19,83						
11	208	27,55						
208	209	1,30						

1	2	3	4	5
209	н2187У	31,66	—	согласовано
3. Сведения о характеристиках уточняемого земельного участка с кадастровым номером			24:50:0700439:1063 :	
№ п/п	Наименование характеристики		Значение характеристики	
1	2		3	
1.	Адрес земельного участка		—	
1.1.	Сведения о местоположении земельного участка (при отсутствии адреса) в структурированном в соответствии с федеральной информационной адресной системой виде		—	
1.2.	Дополнительные сведения о местоположении земельного участка		—	
2.	Площадь земельного участка ± величина погрешности определения (вычисления) площади (Р ± ΔР), м²		1 062 ± 11,00	
3.	Формула, примененная для вычисления предельной погрешности определения площади земельного участка, с подставленными значениями и итоговые (вычисленные) значения		3,5*0,10*√(1 062,00) = 11	
4.	Площадь земельного участка согласно сведениям Единого государственного реестра недвижимости (Ркад), м²		1 062,00	
5.	Оценка расхождения Р и Ркад (Р - Ркад), м²		0	
6.	Предельный минимальный и максимальный размеры земельного участка (Рмин и Рмакс), м²		Рмин = — Рмакс = —	
7.	Кадастровый или иной государственный учетный номер (инвентарный) здания, сооружения, объекта незавершенного строительства, расположенного на земельном участке		24:50:0700439:1080	
8.	Вид (виды) разрешенного использования		—	
8.1.	Дополнительные сведения об использовании земельного участка		—	
9.	Сведения о земельных участках (землях общего пользования, территории общего пользования), посредством которых обеспечивается доступ		Земли (земельные участки) общего пользования	
10.	Иные сведения		—	
4. Пояснения к сведениям об уточняемом земельном участке с кадастровым номером			24:50:0700439:1063 :	
1.	границы ЗУ изменены по фактическим границам, исходя из ЦОФП 2024 г., определенные забором			

1. Сведения о характерных точках границ уточняемого земельного участка с кадастровым номером						24:50:0700439:171	
Система координат МСК-167 (24)					Зона № 4		
Обоз- начение харак- терных точек границ	Координаты, м				Метод определения координат	Формулы, примененные для расчета средней квадратической погрешности определения координат характерных точек границ (Mt), с подставленными в такие формулы значениями и итоговые (вычисленные) значения Mt, м	Описание закрепления точки
	содержатся в Едином государственном реестре недвижимости		определены в результате выполнения комплексных кадастровых работ				
	X	Y	X	Y			
1	2	3	4	5	6	7	8
551	625 821,27	104 585,89	—	—	Метод спутниковых геодезических измерений (определений)	0,10	—
559	625 818,96	104 581,46	—	—		$\sqrt{(0,10^2 + 0,10^2)} = 0,10$	
н2185У	—	—	625 819,90	104 580,95		0,10	
558	625 844,63	104 568,88	—	—		$\sqrt{(0,10^2 + 0,10^2)} = 0,10$	
431	625 845,61	104 570,20	625 845,61	104 570,20		0,10	
н2186У	—	—	625 846,99	104 569,59			
427	—	—	625 857,21	104 588,10			
2188	—	—	625 830,00	104 598,54			
434	625 848,14	104 575,23	—	—		0,10	
433	625 855,17	104 588,22	—	—			
554	625 834,91	104 596,14	—	—			
553	625 827,74	104 598,78	—	—			

1	2	3	4	5	6	7	8
552	625 827,11	104 597,26	—	—	Метод спутниковых геодезических измерений (определений)	0,10	—
551	625 821,27	104 585,89	—	—			
2. Сведения о частях границ уточняемого земельного участка с кадастровым номером					24:50:0700439:171 :		
Обозначение части границ		Горизонтальное проложение (S), м	Описание прохождения части границ		Сведения о согласовании местоположения границ (согласовано/спорное)		
от т.	до т.						
1	2	3	4		5		
н2185У	431	27,87	—		согласовано		
431	н2186У	1,51					
н2186У	427	21,14					
427	2188	29,14					
2188	н2185У	20,28					
3. Сведения о характеристиках уточняемого земельного участка с кадастровым номером					24:50:0700439:171 :		
№ п/п	Наименование характеристики				Значение характеристики		
1	2				3		
1.	Адрес земельного участка				—		
1.1.	Сведения о местоположении земельного участка (при отсутствии адреса) в структурированном в соответствии с федеральной информационной адресной системой виде				—		
1.2.	Дополнительные сведения о местоположении земельного участка				—		
2.	Площадь земельного участка ± величина погрешности определения (вычисления) площади (Р ± ΔР), м²				600 ± 9,00		
3.	Формула, примененная для вычисления предельной погрешности определения площади земельного участка, с подставленными значениями и итоговые (вычисленные) значения				3,5*0,10*√(600,00) = 9		
4.	Площадь земельного участка согласно сведениям Единого государственного реестра недвижимости (Ркад), м²				600,00		
5.	Оценка расхождения Р и Ркад (Р - Ркад), м²				0		
6.	Предельный минимальный и максимальный размеры земельного участка (Рмин и Рмакс), м²				Рмин = — Рмакс = —		

1	2				3		
7.	Кадастровый или иной государственный учетный номер (инвентарный) здания, сооружения, объекта незавершенного строительства, расположенного на земельном участке				24:50:0700439:505		
8.	Вид (виды) разрешенного использования				—		
8.1.	Дополнительные сведения об использовании земельного участка				—		
9.	Сведения о земельных участках (землях общего пользования, территории общего пользования), посредством которых обеспечивается доступ				Земли (земельные участки) общего пользования		
10.	Иные сведения				—		
4. Пояснения к сведениям об уточняемом земельном участке с кадастровым номером					24:50:0700439:171 :		
1.	—						
1. Сведения о характерных точках границ уточняемого земельного участка с кадастровым номером					24:50:0700439:215 :		
Система координат МСК-167 (24)					Зона № 4		
Обоз- начение харак- терных точек границ	Координаты, м				Метод определения координат	Формулы, примененные для расчета средней квадратической погрешности определения координат характерных точек границ (Mt), с подставленными в такие формулы значениями и итоговые (вычисленные) значения Mt, м	Описание закрепления точки
	содержатся в Едином государственном реестре недвижимости		определены в результате выполнения комплексных кадастровых работ				
	X	Y	X	Y			
1	2	3	4	5	6	7	8
634	625 850,51	104 660,52	625 850,51	104 660,52	Метод спутниковых геодезических измерений (определений)	—	—
635	625 857,14	104 658,20	625 857,14	104 658,20			
962	625 858,81	104 657,57	—	—		0,10	
н2189У	—	—	625 859,14	104 657,01		$\sqrt{(0,10^2 + 0,10^2)} = 0,10$	
н2190У	—	—	625 866,98	104 679,60			
968	625 866,04	104 679,97	625 866,04	104 679,97			

1	2	3	4	5	6	7	8
638	625 861,24	104 681,24	625 861,24	104 681,24	Метод спутниковых геодезических измерений (определений)	—	—
639	625 859,23	104 682,23	625 859,23	104 682,23			
640	625 853,62	104 684,38	625 853,62	104 684,38			
641	625 838,72	104 688,41	625 838,72	104 688,41		$\sqrt{(0,10^2 + 0,10^2)} = 0,10$	Долговременный межевой знак
1006	625 832,31	104 689,61	625 832,31	104 689,61			
422	625 826,74	104 667,23	625 826,74	104 667,23			
634	625 850,51	104 660,52	625 850,51	104 660,52		—	—

2. Сведения о частях границ уточняемого земельного участка с кадастровым номером
24:50:0700439:215
:

Обозначение части границ		Горизонтальное проложение (S), м	Описание прохождения части границ	Сведения о согласовании местоположения границ (согласовано/спорное)
от т.	до т.			
1	2	3	4	5
634	635	7,02	—	согласовано
635	н2189У	2,33		
н2189У	н2190У	23,91		
н2190У	968	1,01		
968	638	4,97		
638	639	2,24		
639	640	6,01		
640	641	15,44		
641	1006	6,52		
1006	422	23,06		
422	634	24,70		

3. Сведения о характеристиках уточняемого земельного участка с кадастровым номером
24:50:0700439:215
:

№ п/п	Наименование характеристики	Значение характеристики
1	2	3

1	2	3
1.	Адрес земельного участка	—
1.1.	Сведения о местоположении земельного участка (при отсутствии адреса) в структурированном в соответствии с федеральной информационной адресной системой виде	—
1.2.	Дополнительные сведения о местоположении земельного участка	—
2.	Площадь земельного участка \pm величина погрешности определения (вычисления) площади ($P \pm \Delta P$), м ²	826 \pm 10,00
3.	Формула, примененная для вычисления предельной погрешности определения площади земельного участка, с подставленными значениями и итоговые (вычисленные) значения	$3,5 \cdot 0,10 \cdot \sqrt{(826,00)} = 10$
4.	Площадь земельного участка согласно сведениям Единого государственного реестра недвижимости (Ркад), м ²	807,00
5.	Оценка расхождения Р и Ркад ($P - P_{кад}$), м ²	19
6.	Предельный минимальный и максимальный размеры земельного участка (Рмин и Рмакс), м ²	Рмин = — Рмакс = —
7.	Кадастровый или иной государственный учетный номер (инвентарный) здания, сооружения, объекта незавершенного строительства, расположенного на земельном участке	24:50:0700439:1087
8.	Вид (виды) разрешенного использования	—
8.1.	Дополнительные сведения об использовании земельного участка	—
9.	Сведения о земельных участках (землях общего пользования, территории общего пользования), посредством которых обеспечивается доступ	Земли (земельные участки) общего пользования
10.	Иные сведения	—
4. Пояснения к сведениям об уточняемом земельном участке с кадастровым номером		24:50:0700439:215 :
1.	границы ЗУ проходили по строениям расположенных на ЗУ. Границы изменены по фактическим границам, исходя из ЦОФП 2024 г., определенные забором	

Описание местоположения здания, сооружения, объекта незавершенного строительства на земельном участке									
1. Сведения о характерных точках контура объекта недвижимости с кадастровым номером 24:50:0000000:10110 :									
Система координат МСК-167 (24) Зона № 4									
Обозначение характерных точек границ	Содержатся в Едином государственном реестре недвижимости			Определены в ходе выполнения комплексных кадастровых работ			Метод определения координат	Формулы, примененные для расчета средней квадратической погрешности определения координат характерных точек (Mt), м, с подставленными в такие формулы значениями и итоговые (вычисленные) значения Mt, м	
	координаты, м		Радиус, м	координаты, м		Радиус, м			
	X	Y	R	X	Y	R			
1	2	3	4	5	6	7	8	9	
н828О	—	—	—	626 139,47	104 463,78	—	Метод спутниковых геодезических измерений (определений)	$\sqrt{(0,10^2 + 0,10^2)} = 0,10$	
н829О	—	—	—	626 140,67	104 467,45	—			
н830О	—	—	—	626 134,71	104 469,39	—			
н831О	—	—	—	626 133,52	104 465,72	—			
н828О	—	—	—	626 139,47	104 463,78	—			
2. Сведения о характеристиках объекта недвижимости с кадастровым номером 24:50:0000000:10110 :									
№ п/п	Наименование характеристики				Значение характеристики				
1	2				3				
1.	Вид объекта недвижимости				Здание				
2.	Ранее присвоенный государственный учетный номер (инвентарный) здания, сооружения, объекта незавершенного строительства				—				
3.	Кадастровый номер земельного участка (земельных участков), в границах которого (которых) расположены здание, сооружение, объект незавершенного строительства				24:50:0700439:499				
4.	Уникальный учетный номер кадастрового квартала, в границах которого расположены здание, сооружение, объект незавершенного строительства				24:50:0700439				

1	2					3		
5.	Адрес здания, сооружения, объекта незавершенного строительства					—		
5.1.	Сведения о местоположении здания, сооружения, объекта незавершенного строительства (при отсутствии адреса) в структурированном в соответствии с федеральной информационной адресной системой виде					—		
5.2.	Дополнительные сведения о местоположении					—		
6.	Иные сведения					—		
3. Пояснения к сведениям об объекте недвижимости с кадастровым номером 24:50:0000000:10110 :								
1.	—							
1. Сведения о характерных точках контура объекта недвижимости с кадастровым номером 24:50:0700439:468 :								
Система координат МСК-167 (24) Зона № 4								
Обоз- начение харак- терных точек границ	Содержатся в Едином государственном реестре недвижимости			Определены в ходе выполнения комплексных кадастровых работ			Метод определения координат	Формулы, примененные для расчета средней квадратической погрешности определения координат характерных точек (Mt), м, с подставленными в такие формулы значениями и итоговые (вычисленные) значения Mt, м
	координаты, м		Радиус, м	координаты, м		Радиус, м		
	X	Y	R	X	Y	R		
1	2	3	4	5	6	7	8	9
н756О	—	—	—	626 012,46	104 481,04	—	Метод спутниковых геодезических измерений (определений)	$\sqrt{(0,10^2 + 0,10^2)} = 0,10$
н757О	—	—	—	626 014,40	104 486,16	—		
н758О	—	—	—	626 006,66	104 489,10	—		
н759О	—	—	—	626 004,72	104 483,99	—		
н756О	—	—	—	626 012,46	104 481,04	—		
2. Сведения о характеристиках объекта недвижимости с кадастровым номером 24:50:0700439:468 :								
№ п/п	Наименование характеристики					Значение характеристики		
1	2					3		
1.	Вид объекта недвижимости					Здание		

1	2	3
2.	Ранее присвоенный государственный учетный номер (инвентарный) здания, сооружения, объекта незавершенного строительства	—
3.	Кадастровый номер земельного участка (земельных участков), в границах которого (которых) расположены здание, сооружение, объект незавершенного строительства	24:50:0700439:279
4.	Уникальный учетный номер кадастрового квартала, в границах которого расположены здание, сооружение, объект незавершенного строительства	24:50:0700439
5.	Адрес здания, сооружения, объекта незавершенного строительства	—
5.1.	Сведения о местоположении здания, сооружения, объекта незавершенного строительства (при отсутствии адреса) в структурированном в соответствии с федеральной информационной адресной системой виде	—
5.2.	Дополнительные сведения о местоположении	—
6.	Иные сведения	—

3. Пояснения к сведениям об объекте недвижимости с кадастровым номером 24:50:0700439:468:		
1.	—	

1. Сведения о характерных точках контура объекта недвижимости с кадастровым номером 24:50:0700439:485:		
--------------------------------------------------------------------------------------------------------	--	--

Система координат МСК-167 (24)							Зона № 4	
Обозначение характерных точек границ	Содержатся в Едином государственном реестре недвижимости			Определены в ходе выполнения комплексных кадастровых работ			Метод определения координат	Формулы, примененные для расчета средней квадратической погрешности определения координат характерных точек (Mt), м, с подставленными в такие формулы значениями и итоговые (вычисленные) значения Mt, м
	координаты, м		Радиус, м	координаты, м		Радиус, м		
	X	Y	R	X	Y	R		
1	2	3	4	5	6	7	8	9
н764О	—	—	—	626 027,80	104 541,22	—	Метод спутниковых геодезических измерений (определений)	$\sqrt{(0,10^2 + 0,10^2)} = 0,10$
н765О	—	—	—	626 022,55	104 542,61	—		
н766О	—	—	—	626 025,34	104 553,16	—		

1	2	3	4	5	6	7	8	9
н813О	—	—	—	626 028,37	104 553,16	—	Метод спутниковых геодезических измерений (определений)	$\sqrt{(0,10^2 + 0,10^2)} = 0,10$
н767О	—	—	—	626 028,60	104 551,72	—		
н768О	—	—	—	626 029,00	104 545,75	—		
н764О	—	—	—	626 027,80	104 541,22	—		

2. Сведения о характеристиках объекта недвижимости с кадастровым номером 24:50:0700439:485 :

№ п/п	Наименование характеристики	Значение характеристики
1	2	3
1.	Вид объекта недвижимости	Здание
2.	Ранее присвоенный государственный учетный номер (инвентарный) здания, сооружения, объекта незавершенного строительства	—
3.	Кадастровый номер земельного участка (земельных участков), в границах которого (которых) расположены здание, сооружение, объект незавершенного строительства	24:50:0700439:207
4.	Уникальный учетный номер кадастрового квартала, в границах которого расположены здание, сооружение, объект незавершенного строительства	24:50:0700439
5.	Адрес здания, сооружения, объекта незавершенного строительства	—
5.1.	Сведения о местоположении здания, сооружения, объекта незавершенного строительства (при отсутствии адреса) в структурированном в соответствии с федеральной информационной адресной системой виде	—
5.2.	Дополнительные сведения о местоположении	—
6.	Иные сведения	—

3. Пояснения к сведениям об объекте недвижимости с кадастровым номером 24:50:0700439:485 :

1.	—
----	---

1. Сведения о характерных точках контура объекта недвижимости с кадастровым номером 24:50:0700439:484 :

Система координат МСК-167 (24)							Зона № 4	
Обозначение характерных точек границ	Содержатся в Едином государственном реестре недвижимости			Определены в ходе выполнения комплексных кадастровых работ			Метод определения координат	Формулы, примененные для расчета средней квадратической погрешности определения координат характерных точек (Mt), м, с подставленными в такие формулы значениями и итоговые (вычисленные) значения Mt, м
	координаты, м		Радиус, м	координаты, м		Радиус, м		
	X	Y	R	X	Y	R		
1	2	3	4	5	6	7	8	9
н769О	—	—	—	626 022,85	104 550,26	—	Метод спутниковых геодезических измерений (определений)	$\sqrt{(0,10^2 + 0,10^2)} = 0,10$
н770О	—	—	—	626 022,73	104 554,20	—		
н771О	—	—	—	626 015,97	104 554,00	—		
н772О	—	—	—	626 016,09	104 550,06	—		
н769О	—	—	—	626 022,85	104 550,26	—		

2. Сведения о характеристиках объекта недвижимости с кадастровым номером 24:50:0700439:484 :

№ п/п	Наименование характеристики	Значение характеристики
1	2	3
1.	Вид объекта недвижимости	Здание
2.	Ранее присвоенный государственный учетный номер (инвентарный) здания, сооружения, объекта незавершенного строительства	—
3.	Кадастровый номер земельного участка (земельных участков), в границах которого (которых) расположены здание, сооружение, объект незавершенного строительства	24:50:0700439:207
4.	Уникальный учетный номер кадастрового квартала, в границах которого расположены здание, сооружение, объект незавершенного строительства	24:50:0700439

1	2					3		
5.	Адрес здания, сооружения, объекта незавершенного строительства					—		
5.1.	Сведения о местоположении здания, сооружения, объекта незавершенного строительства (при отсутствии адреса) в структурированном в соответствии с федеральной информационной адресной системой виде					—		
5.2.	Дополнительные сведения о местоположении					—		
6.	Иные сведения					—		
3. Пояснения к сведениям об объекте недвижимости с кадастровым номером 24:50:0700439:484 :								
1.	—							
1. Сведения о характерных точках контура объекта недвижимости с кадастровым номером 24:50:0700439:451 :								
Система координат МСК-167 (24) Зона № 4								
Обоз- начение харак- терных точек границ	Содержатся в Едином государственном реестре недвижимости			Определены в ходе выполнения комплексных кадастровых работ			Метод определения координат	Формулы, примененные для расчета средней квадратической погрешности определения координат характерных точек (Mt), м, с подставленными в такие формулы значениями и итоговые (вычисленные) значения Mt, м
	координаты, м		Радиус, м	координаты, м		Радиус, м		
	X	Y	R	X	Y	R		
1	2	3	4	5	6	7	8	9
н371О	—	—	—	626 037,25	104 532,62	—	Метод спутниковых геодезических измерений (определений)	$\sqrt{(0,10^2 + 0,10^2)} = 0,10$
н372О	—	—	—	626 037,17	104 536,99	—		
н373О	—	—	—	626 030,75	104 536,87	—		
н374О	—	—	—	626 030,83	104 532,50	—		
н371О	—	—	—	626 037,25	104 532,62	—		
2. Сведения о характеристиках объекта недвижимости с кадастровым номером 24:50:0700439:451 :								
№ п/п	Наименование характеристики					Значение характеристики		
1	2					3		
1.	Вид объекта недвижимости					Здание		

1	2	3
2.	Ранее присвоенный государственный учетный номер (инвентарный) здания, сооружения, объекта незавершенного строительства	—
3.	Кадастровый номер земельного участка (земельных участков), в границах которого (которых) расположены здание, сооружение, объект незавершенного строительства	24:50:0700439:201
4.	Уникальный учетный номер кадастрового квартала, в границах которого расположены здание, сооружение, объект незавершенного строительства	24:50:0700439
5.	Адрес здания, сооружения, объекта незавершенного строительства	—
5.1.	Сведения о местоположении здания, сооружения, объекта незавершенного строительства (при отсутствии адреса) в структурированном в соответствии с федеральной информационной адресной системой виде	—
5.2.	Дополнительные сведения о местоположении	—
6.	Иные сведения	—

3. Пояснения к сведениям об объекте недвижимости с кадастровым номером 24:50:0700439:451:

1.	—
----	---

1. Сведения о характерных точках контура объекта недвижимости с кадастровым номером 24:50:0700439:517:

Система координат МСК-167 (24)							Зона № 4	
Обозначение характерных точек границ	Содержатся в Едином государственном реестре недвижимости			Определены в ходе выполнения комплексных кадастровых работ			Метод определения координат	Формулы, примененные для расчета средней квадратической погрешности определения координат характерных точек (Mt), м, с подставленными в такие формулы значениями и итоговые (вычисленные) значения Mt, м
	координаты, м		Радиус, м	координаты, м		Радиус, м		
	X	Y	R	X	Y	R		
1	2	3	4	5	6	7	8	9
н361О	—	—	—	626 058,26	104 522,81	—	Метод спутниковых геодезических измерений (определений)	$\sqrt{(0,10^2 + 0,10^2)} = 0,10$
н362О	—	—	—	626 059,77	104 529,35	—		
н363О	—	—	—	626 049,42	104 531,75	—		

1	2	3	4	5	6	7	8	9
н3640	—	—	—	626 047,91	104 525,21	—	Метод спутниковых геодезических измерений (определений)	$\sqrt{(0,10^2 + 0,10^2)} = 0,10$
н3610	—	—	—	626 058,26	104 522,81	—		

2. Сведения о характеристиках объекта недвижимости с кадастровым номером 24:50:0700439:517 :

№ п/п	Наименование характеристики	Значение характеристики
1	2	3
1.	Вид объекта недвижимости	Здание
2.	Ранее присвоенный государственный учетный номер (инвентарный) здания, сооружения, объекта незавершенного строительства	—
3.	Кадастровый номер земельного участка (земельных участков), в границах которого (которых) расположены здание, сооружение, объект незавершенного строительства	24:50:0700439:278
4.	Уникальный учетный номер кадастрового квартала, в границах которого расположены здание, сооружение, объект незавершенного строительства	24:50:0700439
5.	Адрес здания, сооружения, объекта незавершенного строительства	—
5.1.	Сведения о местоположении здания, сооружения, объекта незавершенного строительства (при отсутствии адреса) в структурированном в соответствии с федеральной информационной адресной системой виде	—
5.2.	Дополнительные сведения о местоположении	—
6.	Иные сведения	—

3. Пояснения к сведениям об объекте недвижимости с кадастровым номером 24:50:0700439:517 :

1.	—
----	---

1. Сведения о характерных точках контура объекта недвижимости с кадастровым номером 24:50:0700439:516 :

Система координат _____ МСК-167 (24) _____						Зона № _____ 4 _____		
Обоз- начение харак- терных точек границ	Содержатся в Едином государственном реестре недвижимости			Определены в ходе выполнения комплексных кадастровых работ			Метод определения координат	Формулы, примененные для расчета средней квадратической погрешности определения координат характерных точек (Mt), м, с подставленными в такие формулы значениями и итоговые (вычисленные) значения Mt, м
	координаты, м		Радиус, м	координаты, м		Радиус, м		
	X	Y	R	X	Y	R		
1	2	3	4	5	6	7	8	9
н365O	—	—	—	626 062,36	104 532,28	—	Метод спутниковых геодезических измерений (определений)	$\sqrt{(0,10^2 + 0,10^2)} = 0,10$
н366O	—	—	—	626 064,12	104 538,51	—		
н367O	—	—	—	626 055,75	104 540,86	—		
н368O	—	—	—	626 054,00	104 534,63	—		
н365O	—	—	—	626 062,36	104 532,28	—		

2. Сведения о характеристиках объекта недвижимости с кадастровым номером 24:50:0700439:516 :

№ п/п	Наименование характеристики	Значение характеристики
1	2	3
1.	Вид объекта недвижимости	Здание
2.	Ранее присвоенный государственный учетный номер (инвентарный) здания, сооружения, объекта незавершенного строительства	—
3.	Кадастровый номер земельного участка (земельных участков), в границах которого (которых) расположены здание, сооружение, объект незавершенного строительства	24:50:0700439:201
4.	Уникальный учетный номер кадастрового квартала, в границах которого расположены здание, сооружение, объект незавершенного строительства	24:50:0700439

1	2					3		
5.	Адрес здания, сооружения, объекта незавершенного строительства					—		
5.1.	Сведения о местоположении здания, сооружения, объекта незавершенного строительства (при отсутствии адреса) в структурированном в соответствии с федеральной информационной адресной системой виде					—		
5.2.	Дополнительные сведения о местоположении					—		
6.	Иные сведения					—		
3. Пояснения к сведениям об объекте недвижимости с кадастровым номером 24:50:0700439:516 :								
1.	—							
1. Сведения о характерных точках контура объекта недвижимости с кадастровым номером 24:50:0000000:10091 :								
Система координат МСК-167 (24) Зона № 4								
Обоз- начение харак- терных точек границ	Содержатся в Едином государственном реестре недвижимости			Определены в ходе выполнения комплексных кадастровых работ			Метод определения координат	Формулы, примененные для расчета средней квадратической погрешности определения координат характерных точек (Mt), м, с подставленными в такие формулы значениями и итоговые (вычисленные) значения Mt, м
	координаты, м		Радиус, м	координаты, м		Радиус, м		
	X	Y	R	X	Y	R		
1	2	3	4	5	6	7	8	9
н797О	—	—	—	626 072,05	104 543,63	—	Метод спутниковых геодезических измерений (определений)	$\sqrt{(0,10^2 + 0,10^2)} = 0,10$
н798О	—	—	—	626 073,12	104 548,90	—		
н799О	—	—	—	626 067,60	104 550,02	—		
н800О	—	—	—	626 066,53	104 544,75	—		
н797О	—	—	—	626 072,05	104 543,63	—		
2. Сведения о характеристиках объекта недвижимости с кадастровым номером 24:50:0000000:10091 :								
№ п/п	Наименование характеристики					Значение характеристики		
1	2					3		
1.	Вид объекта недвижимости					Здание		

1	2	3
2.	Ранее присвоенный государственный учетный номер (инвентарный) здания, сооружения, объекта незавершенного строительства	—
3.	Кадастровый номер земельного участка (земельных участков), в границах которого (которых) расположены здание, сооружение, объект незавершенного строительства	24:50:0700439:204
4.	Уникальный учетный номер кадастрового квартала, в границах которого расположены здание, сооружение, объект незавершенного строительства	24:50:0700439
5.	Адрес здания, сооружения, объекта незавершенного строительства	—
5.1.	Сведения о местоположении здания, сооружения, объекта незавершенного строительства (при отсутствии адреса) в структурированном в соответствии с федеральной информационной адресной системой виде	—
5.2.	Дополнительные сведения о местоположении	—
6.	Иные сведения	—

3. Пояснения к сведениям об объекте недвижимости с кадастровым номером 24:50:0000000:10091 :

1.	—
----	---

1. Сведения о характерных точках контура объекта недвижимости с кадастровым номером 24:50:0700439:474 :

Система координат МСК-167 (24)							Зона № 4	
Обозначение характерных точек границ	Содержатся в Едином государственном реестре недвижимости			Определены в ходе выполнения комплексных кадастровых работ			Метод определения координат	Формулы, примененные для расчета средней квадратической погрешности определения координат характерных точек (Mt), м, с подставленными в такие формулы значениями и итоговые (вычисленные) значения Mt, м
	координаты, м		Радиус, м	координаты, м		Радиус, м		
	X	Y	R	X	Y	R		
1	2	3	4	5	6	7	8	9
н777О	—	—	—	626 064,93	104 598,04	—	Метод спутниковых геодезических измерений (определений)	$\sqrt{(0,10^2 + 0,10^2)} = 0,10$
н778О	—	—	—	626 065,38	104 602,12	—		
н779О	—	—	—	626 058,34	104 602,89	—		

1	2	3	4	5	6	7	8	9
н7800	—	—	—	626 057,81	104 598,07	—	Метод спутниковых геодезических измерений (определений)	$\sqrt{(0,10^2 + 0,10^2)} = 0,10$
н7810	—	—	—	626 059,64	104 597,79	—		
н7820	—	—	—	626 059,54	104 597,20	—		
н7830	—	—	—	626 061,65	104 596,98	—		
н7840	—	—	—	626 061,79	104 598,36	—		
н7770	—	—	—	626 064,93	104 598,04	—		

2. Сведения о характеристиках объекта недвижимости с кадастровым номером 24:50:0700439:474 :

№ п/п	Наименование характеристики	Значение характеристики
1	2	3
1.	Вид объекта недвижимости	Здание
2.	Ранее присвоенный государственный учетный номер (инвентарный) здания, сооружения, объекта незавершенного строительства	—
3.	Кадастровый номер земельного участка (земельных участков), в границах которого (которых) расположены здание, сооружение, объект незавершенного строительства	24:50:0700439:48
4.	Уникальный учетный номер кадастрового квартала, в границах которого расположены здание, сооружение, объект незавершенного строительства	24:50:0700439
5.	Адрес здания, сооружения, объекта незавершенного строительства	—
5.1.	Сведения о местоположении здания, сооружения, объекта незавершенного строительства (при отсутствии адреса) в структурированном в соответствии с федеральной информационной адресной системой виде	—
5.2.	Дополнительные сведения о местоположении	—
6.	Иные сведения	—

3. Пояснения к сведениям об объекте недвижимости с кадастровым номером 24:50:0700439:474 :

1.	—
----	---

1. Сведения о характерных точках контура объекта недвижимости с кадастровым номером 24:50:0000000:18457 :

Система координат МСК-167 (24)							Зона № 4	
Обозначение характерных точек границ	Содержатся в Едином государственном реестре недвижимости			Определены в ходе выполнения комплексных кадастровых работ			Метод определения координат	Формулы, примененные для расчета средней квадратической погрешности определения координат характерных точек (Mt), м, с подставленными в такие формулы значениями и итоговые (вычисленные) значения Mt, м
	координаты, м		Радиус, м	координаты, м		Радиус, м		
	X	Y	R	X	Y	R		
1	2	3	4	5	6	7	8	9
н801О	—	—	—	626 085,27	104 588,43	—	Метод спутниковых геодезических измерений (определений)	$\sqrt{(0,10^2 + 0,10^2)} = 0,10$
н802О	—	—	—	626 081,41	104 588,70	—		
н803О	—	—	—	626 081,04	104 583,54	—		
н804О	—	—	—	626 084,91	104 583,27	—		
н801О	—	—	—	626 085,27	104 588,43	—		

2. Сведения о характеристиках объекта недвижимости с кадастровым номером 24:50:0000000:18457 :

№ п/п	Наименование характеристики	Значение характеристики
1	2	3
1.	Вид объекта недвижимости	Здание
2.	Ранее присвоенный государственный учетный номер (инвентарный) здания, сооружения, объекта незавершенного строительства	—
3.	Кадастровый номер земельного участка (земельных участков), в границах которого (которых) расположены здание, сооружение, объект незавершенного строительства	24:50:0700439:46
4.	Уникальный учетный номер кадастрового квартала, в границах которого расположены здание, сооружение, объект незавершенного строительства	24:50:0700439

1	2					3		
5.	Адрес здания, сооружения, объекта незавершенного строительства					—		
5.1.	Сведения о местоположении здания, сооружения, объекта незавершенного строительства (при отсутствии адреса) в структурированном в соответствии с федеральной информационной адресной системой виде					—		
5.2.	Дополнительные сведения о местоположении					—		
6.	Иные сведения					—		
3. Пояснения к сведениям об объекте недвижимости с кадастровым номером 24:50:0000000:18457 :								
1.	—							
1. Сведения о характерных точках контура объекта недвижимости с кадастровым номером 24:50:0700439:497 :								
Система координат МСК-167 (24) Зона № 4								
Обоз- начение харак- терных точек границ	Содержатся в Едином государственном реестре недвижимости			Определены в ходе выполнения комплексных кадастровых работ			Метод определения координат	Формулы, примененные для расчета средней квадратической погрешности определения координат характерных точек (Mt), м, с подставленными в такие формулы значениями и итоговые (вычисленные) значения Mt, м
	координаты, м		Радиус, м	координаты, м		Радиус, м		
	X	Y	R	X	Y	R		
1	2	3	4	5	6	7	8	9
н793О	—	—	—	626 084,46	104 515,32	—	Метод спутниковых геодезических измерений (определений)	$\sqrt{(0,10^2 + 0,10^2)} = 0,10$
н794О	—	—	—	626 087,21	104 524,20	—		
н795О	—	—	—	626 079,93	104 526,45	—		
н796О	—	—	—	626 077,19	104 517,57	—		
н793О	—	—	—	626 084,46	104 515,32	—		
2. Сведения о характеристиках объекта недвижимости с кадастровым номером 24:50:0700439:497 :								
№ п/п	Наименование характеристики					Значение характеристики		
1	2					3		
1.	Вид объекта недвижимости					Здание		

1	2	3
2.	Ранее присвоенный государственный учетный номер (инвентарный) здания, сооружения, объекта незавершенного строительства	—
3.	Кадастровый номер земельного участка (земельных участков), в границах которого (которых) расположены здание, сооружение, объект незавершенного строительства	24:50:0700439:202
4.	Уникальный учетный номер кадастрового квартала, в границах которого расположены здание, сооружение, объект незавершенного строительства	24:50:0700439
5.	Адрес здания, сооружения, объекта незавершенного строительства	—
5.1.	Сведения о местоположении здания, сооружения, объекта незавершенного строительства (при отсутствии адреса) в структурированном в соответствии с федеральной информационной адресной системой виде	—
5.2.	Дополнительные сведения о местоположении	—
6.	Иные сведения	—

3. Пояснения к сведениям об объекте недвижимости с кадастровым номером 24:50:0700439:497:		
1.	—	

1. Сведения о характерных точках контура объекта недвижимости с кадастровым номером 24:50:0000000:10106:		
----------------------------------------------------------------------------------------------------------	--	--

Система координат МСК-167 (24)							Зона № 4	
Обозначение характерных точек границ	Содержатся в Едином государственном реестре недвижимости			Определены в ходе выполнения комплексных кадастровых работ			Метод определения координат	Формулы, примененные для расчета средней квадратической погрешности определения координат характерных точек (Mt), м, с подставленными в такие формулы значениями и итоговые (вычисленные) значения Mt, м
	координаты, м		Радиус, м	координаты, м		Радиус, м		
	X	Y	R	X	Y	R		
1	2	3	4	5	6	7	8	9
н789О	—	—	—	626 059,64	104 498,76	—	Метод спутниковых геодезических измерений (определений)	$\sqrt{(0,10^2 + 0,10^2)} = 0,10$
н790О	—	—	—	626 061,29	104 503,88	—		
н791О	—	—	—	626 056,95	104 505,28	—		

1. Сведения о характерных точках контура объекта недвижимости с кадастровым номером 24:50:0000000:176603 :

Система координат МСК-167 (24)							Зона № 4	
Обозначение характерных точек границ	Содержатся в Едином государственном реестре недвижимости			Определены в ходе выполнения комплексных кадастровых работ			Метод определения координат	Формулы, примененные для расчета средней квадратической погрешности определения координат характерных точек (Mt), м, с подставленными в такие формулы значениями и итоговые (вычисленные) значения Mt, м
	координаты, м		Радиус, м	координаты, м		Радиус, м		
	X	Y	R	X	Y	R		
1	2	3	4	5	6	7	8	9
н1133О	—	—	—	626 149,05	104 511,92	—	Метод спутниковых геодезических измерений (определений)	$\sqrt{(0,10^2 + 0,10^2)} = 0,10$
н1134О	—	—	—	626 151,77	104 510,99	—		
н1135О	—	—	—	626 153,50	104 516,00	—		
н1136О	—	—	—	626 150,78	104 516,94	—		
н1133О	—	—	—	626 149,05	104 511,92	—		

2. Сведения о характеристиках объекта недвижимости с кадастровым номером 24:50:0000000:176603 :

№ п/п	Наименование характеристики	Значение характеристики
1	2	3
1.	Вид объекта недвижимости	Здание
2.	Ранее присвоенный государственный учетный номер (инвентарный) здания, сооружения, объекта незавершенного строительства	—
3.	Кадастровый номер земельного участка (земельных участков), в границах которого (которых) расположены здание, сооружение, объект незавершенного строительства	24:50:0700439:49
4.	Уникальный учетный номер кадастрового квартала, в границах которого расположены здание, сооружение, объект незавершенного строительства	24:50:0700439

1	2					3		
5.	Адрес здания, сооружения, объекта незавершенного строительства					—		
5.1.	Сведения о местоположении здания, сооружения, объекта незавершенного строительства (при отсутствии адреса) в структурированном в соответствии с федеральной информационной адресной системой виде					—		
5.2.	Дополнительные сведения о местоположении					—		
6.	Иные сведения					—		
3. Пояснения к сведениям об объекте недвижимости с кадастровым номером 24:50:0000000:176603 :								
1.	—							
1. Сведения о характерных точках контура объекта недвижимости с кадастровым номером 24:50:0700439:459 :								
Система координат МСК-167 (24) Зона № 4								
Обоз- начение харак- терных точек границ	Содержатся в Едином государственном реестре недвижимости			Определены в ходе выполнения комплексных кадастровых работ			Метод определения координат	Формулы, примененные для расчета средней квадратической погрешности определения координат характерных точек (Mt), м, с подставленными в такие формулы значениями и итоговые (вычисленные) значения Mt, м
	координаты, м		Радиус, м	координаты, м		Радиус, м		
	X	Y	R	X	Y	R		
1	2	3	4	5	6	7	8	9
н836О	—	—	—	626 157,25	104 527,76	—	Метод спутниковых геодезических измерений (определений)	$\sqrt{(0,10^2 + 0,10^2)} = 0,10$
н837О	—	—	—	626 151,09	104 529,51	—		
н838О	—	—	—	626 148,80	104 521,44	—		
н839О	—	—	—	626 154,96	104 519,70	—		
н836О	—	—	—	626 157,25	104 527,76	—		
2. Сведения о характеристиках объекта недвижимости с кадастровым номером 24:50:0700439:459 :								
№ п/п	Наименование характеристики					Значение характеристики		
1	2					3		
1.	Вид объекта недвижимости					Здание		

1	2	3
2.	Ранее присвоенный государственный учетный номер (инвентарный) здания, сооружения, объекта незавершенного строительства	—
3.	Кадастровый номер земельного участка (земельных участков), в границах которого (которых) расположены здание, сооружение, объект незавершенного строительства	24:50:0700439:1075
4.	Уникальный учетный номер кадастрового квартала, в границах которого расположены здание, сооружение, объект незавершенного строительства	24:50:0700439
5.	Адрес здания, сооружения, объекта незавершенного строительства	—
5.1.	Сведения о местоположении здания, сооружения, объекта незавершенного строительства (при отсутствии адреса) в структурированном в соответствии с федеральной информационной адресной системой виде	—
5.2.	Дополнительные сведения о местоположении	—
6.	Иные сведения	—

3. Пояснения к сведениям об объекте недвижимости с кадастровым номером 24:50:0700439:459 :

1.	—
----	---

1. Сведения о характерных точках контура объекта недвижимости с кадастровым номером 24:50:0000000:2642 :

Система координат МСК-167 (24)							Зона № 4	
Обозначение характерных точек границ	Содержатся в Едином государственном реестре недвижимости			Определены в ходе выполнения комплексных кадастровых работ			Метод определения координат	Формулы, примененные для расчета средней квадратической погрешности определения координат характерных точек (Mt), м, с подставленными в такие формулы значениями и итоговые (вычисленные) значения Mt, м
	координаты, м		Радиус, м	координаты, м		Радиус, м		
	X	Y	R	X	Y	R		
1	2	3	4	5	6	7	8	9
н820О	—	—	—	626 110,34	104 544,19	—	Метод спутниковых геодезических измерений (определений)	$\sqrt{(0,10^2 + 0,10^2)} = 0,10$
н821О	—	—	—	626 111,42	104 555,09	—		
н822О	—	—	—	626 100,43	104 556,17	—		

1. Сведения о характерных точках контура объекта недвижимости с кадастровым номером 24:50:0000000:8982 :

Система координат МСК-167 (24)							Зона № 4	
Обозначение характерных точек границ	Содержатся в Едином государственном реестре недвижимости			Определены в ходе выполнения комплексных кадастровых работ			Метод определения координат	Формулы, примененные для расчета средней квадратической погрешности определения координат характерных точек (Mt), м, с подставленными в такие формулы значениями и итоговые (вычисленные) значения Mt, м
	координаты, м		Радиус, м	координаты, м		Радиус, м		
	X	Y	R	X	Y	R		
1	2	3	4	5	6	7	8	9
н337О	—	—	—	626 137,64	104 571,51	—	Метод спутниковых геодезических измерений (определений)	$\sqrt{(0,10^2 + 0,10^2)} = 0,10$
н338О	—	—	—	626 133,79	104 572,66	—		
н339О	—	—	—	626 131,51	104 565,03	—		
н340О	—	—	—	626 135,36	104 563,88	—		
н337О	—	—	—	626 137,64	104 571,51	—		

2. Сведения о характеристиках объекта недвижимости с кадастровым номером 24:50:0000000:8982 :

№ п/п	Наименование характеристики	Значение характеристики
1	2	3
1.	Вид объекта недвижимости	Здание
2.	Ранее присвоенный государственный учетный номер (инвентарный) здания, сооружения, объекта незавершенного строительства	—
3.	Кадастровый номер земельного участка (земельных участков), в границах которого (которых) расположены здание, сооружение, объект незавершенного строительства	24:50:0700439:310
4.	Уникальный учетный номер кадастрового квартала, в границах которого расположены здание, сооружение, объект незавершенного строительства	24:50:0700439

1	2					3		
5.	Адрес здания, сооружения, объекта незавершенного строительства					—		
5.1.	Сведения о местоположении здания, сооружения, объекта незавершенного строительства (при отсутствии адреса) в структурированном в соответствии с федеральной информационной адресной системой виде					—		
5.2.	Дополнительные сведения о местоположении					—		
6.	Иные сведения					—		
3. Пояснения к сведениям об объекте недвижимости с кадастровым номером 24:50:0000000:8982 :								
1.	—							
1. Сведения о характерных точках контура объекта недвижимости с кадастровым номером 24:50:0000000:10092 :								
Система координат МСК-167 (24) Зона № 4								
Обоз- начение харак- терных точек границ	Содержатся в Едином государственном реестре недвижимости			Определены в ходе выполнения комплексных кадастровых работ			Метод определения координат	Формулы, примененные для расчета средней квадратической погрешности определения координат характерных точек (Mt), м, с подставленными в такие формулы значениями и итоговые (вычисленные) значения Mt, м
	координаты, м		Радиус, м	координаты, м		Радиус, м		
	X	Y	R	X	Y	R		
1	2	3	4	5	6	7	8	9
н840O	—	—	—	626 148,80	104 592,95	—	Метод спутниковых геодезических измерений (определений)	$\sqrt{(0,10^2 + 0,10^2)} = 0,10$
н841O	—	—	—	626 149,11	104 596,32	—		
н842O	—	—	—	626 144,30	104 596,75	—		
н843O	—	—	—	626 143,99	104 593,38	—		
н840O	—	—	—	626 148,80	104 592,95	—		
2. Сведения о характеристиках объекта недвижимости с кадастровым номером 24:50:0000000:10092 :								
№ п/п	Наименование характеристики					Значение характеристики		
1	2					3		
1.	Вид объекта недвижимости					Здание		

1	2	3
2.	Ранее присвоенный государственный учетный номер (инвентарный) здания, сооружения, объекта незавершенного строительства	—
3.	Кадастровый номер земельного участка (земельных участков), в границах которого (которых) расположены здание, сооружение, объект незавершенного строительства	24:50:0700439:339
4.	Уникальный учетный номер кадастрового квартала, в границах которого расположены здание, сооружение, объект незавершенного строительства	24:50:0700439
5.	Адрес здания, сооружения, объекта незавершенного строительства	—
5.1.	Сведения о местоположении здания, сооружения, объекта незавершенного строительства (при отсутствии адреса) в структурированном в соответствии с федеральной информационной адресной системой виде	—
5.2.	Дополнительные сведения о местоположении	—
6.	Иные сведения	—

3. Пояснения к сведениям об объекте недвижимости с кадастровым номером 24:50:0000000:10092 :		
1.	—	

1. Сведения о характерных точках контура объекта недвижимости с кадастровым номером 24:50:0700439:467 :		
---------------------------------------------------------------------------------------------------------	--	--

Система координат МСК-167 (24)							Зона № 4	
Обозначение характерных точек границ	Содержатся в Едином государственном реестре недвижимости			Определены в ходе выполнения комплексных кадастровых работ			Метод определения координат	Формулы, примененные для расчета средней квадратической погрешности определения координат характерных точек (Mt), м, с подставленными в такие формулы значениями и итоговые (вычисленные) значения Mt, м
	координаты, м		Радиус, м	координаты, м		Радиус, м		
	X	Y	R	X	Y	R		
1	2	3	4	5	6	7	8	9
н814О	—	—	—	626 095,76	104 586,83	—	Метод спутниковых геодезических измерений (определений)	$\sqrt{(0,10^2 + 0,10^2)} = 0,10$
н815О	—	—	—	626 089,64	104 586,84	—		
н816О	—	—	—	626 089,64	104 580,79	—		

1. Сведения о характерных точках контура объекта недвижимости с кадастровым номером 24:50:0700439:513 :

Система координат МСК-167 (24)							Зона № 4	
Обозначение характерных точек границ	Содержатся в Едином государственном реестре недвижимости			Определены в ходе выполнения комплексных кадастровых работ			Метод определения координат	Формулы, примененные для расчета средней квадратической погрешности определения координат характерных точек (Mt), м, с подставленными в такие формулы значениями и итоговые (вычисленные) значения Mt, м
	координаты, м		Радиус, м	координаты, м		Радиус, м		
	X	Y	R	X	Y	R		
1	2	3	4	5	6	7	8	9
н385О	—	—	—	625 957,10	104 522,35	—	Метод спутниковых геодезических измерений (определений)	$\sqrt{(0,10^2 + 0,10^2)} = 0,10$
н386О	—	—	—	625 959,27	104 528,92	—		
н387О	—	—	—	625 953,19	104 530,93	—		
н388О	—	—	—	625 951,02	104 524,36	—		
н385О	—	—	—	625 957,10	104 522,35	—		

2. Сведения о характеристиках объекта недвижимости с кадастровым номером 24:50:0700439:513 :

№ п/п	Наименование характеристики	Значение характеристики
1	2	3
1.	Вид объекта недвижимости	Здание
2.	Ранее присвоенный государственный учетный номер (инвентарный) здания, сооружения, объекта незавершенного строительства	—
3.	Кадастровый номер земельного участка (земельных участков), в границах которого (которых) расположены здание, сооружение, объект незавершенного строительства	24:50:0700439:302
4.	Уникальный учетный номер кадастрового квартала, в границах которого расположены здание, сооружение, объект незавершенного строительства	24:50:0700439

1	2					3		
5.	Адрес здания, сооружения, объекта незавершенного строительства					—		
5.1.	Сведения о местоположении здания, сооружения, объекта незавершенного строительства (при отсутствии адреса) в структурированном в соответствии с федеральной информационной адресной системой виде					—		
5.2.	Дополнительные сведения о местоположении					—		
6.	Иные сведения					—		
3. Пояснения к сведениям об объекте недвижимости с кадастровым номером 24:50:0700439:513 :								
1.	—							
1. Сведения о характерных точках контура объекта недвижимости с кадастровым номером 24:50:0700439:507 :								
Система координат МСК-167 (24) Зона № 4								
Обоз- начение харак- терных точек границ	Содержатся в Едином государственном реестре недвижимости			Определены в ходе выполнения комплексных кадастровых работ			Метод определения координат	Формулы, примененные для расчета средней квадратической погрешности определения координат характерных точек (Mt), м, с подставленными в такие формулы значениями и итоговые (вычисленные) значения Mt, м
	координаты, м		Радиус, м	координаты, м		Радиус, м		
	X	Y	R	X	Y	R		
1	2	3	4	5	6	7	8	9
н517О	—	—	—	625 943,14	104 497,70	—	Метод спутниковых геодезических измерений (определений)	$\sqrt{(0,10^2 + 0,10^2)} = 0,10$
н518О	—	—	—	625 938,74	104 492,38	—		
н519О	—	—	—	625 942,93	104 488,91	—		
н520О	—	—	—	625 947,33	104 494,23	—		
н517О	—	—	—	625 943,14	104 497,70	—		
2. Сведения о характеристиках объекта недвижимости с кадастровым номером 24:50:0700439:507 :								
№ п/п	Наименование характеристики					Значение характеристики		
1	2					3		
1.	Вид объекта недвижимости					Здание		

1	2	3
2.	Ранее присвоенный государственный учетный номер (инвентарный) здания, сооружения, объекта незавершенного строительства	—
3.	Кадастровый номер земельного участка (земельных участков), в границах которого (которых) расположены здание, сооружение, объект незавершенного строительства	24:50:0700439:211
4.	Уникальный учетный номер кадастрового квартала, в границах которого расположены здание, сооружение, объект незавершенного строительства	24:50:0700439
5.	Адрес здания, сооружения, объекта незавершенного строительства	—
5.1.	Сведения о местоположении здания, сооружения, объекта незавершенного строительства (при отсутствии адреса) в структурированном в соответствии с федеральной информационной адресной системой виде	—
5.2.	Дополнительные сведения о местоположении	—
6.	Иные сведения	—

3. Пояснения к сведениям об объекте недвижимости с кадастровым номером 24:50:0700439:507:		
1.	—	

1. Сведения о характерных точках контура объекта недвижимости с кадастровым номером 24:50:0000000:18320:		
----------------------------------------------------------------------------------------------------------	--	--

Система координат МСК-167 (24)							Зона № 4	
Обозначение характерных точек границ	Содержатся в Едином государственном реестре недвижимости			Определены в ходе выполнения комплексных кадастровых работ			Метод определения координат	Формулы, примененные для расчета средней квадратической погрешности определения координат характерных точек (Mt), м, с подставленными в такие формулы значениями и итоговые (вычисленные) значения Mt, м
	координаты, м		Радиус, м	координаты, м		Радиус, м		
	X	Y	R	X	Y	R		
1	2	3	4	5	6	7	8	9
н748О	—	—	—	625 939,35	104 475,91	—	Метод спутниковых геодезических измерений (определений)	$\sqrt{(0,10^2 + 0,10^2)} = 0,10$
н749О	—	—	—	625 936,77	104 478,35	—		
н750О	—	—	—	625 934,06	104 475,49	—		

1. Сведения о характерных точках контура объекта недвижимости с кадастровым номером 24:50:0000000:18321 :

Система координат МСК-167 (24)							Зона № 4	
Обозначение характерных точек границ	Содержатся в Едином государственном реестре недвижимости			Определены в ходе выполнения комплексных кадастровых работ			Метод определения координат	Формулы, примененные для расчета средней квадратической погрешности определения координат характерных точек (Mt), м, с подставленными в такие формулы значениями и итоговые (вычисленные) значения Mt, м
	координаты, м		Радиус, м	координаты, м		Радиус, м		
	X	Y	R	X	Y	R		
1	2	3	4	5	6	7	8	9
н752О	—	—	—	625 935,64	104 469,00	—	Метод спутниковых геодезических измерений (определений)	$\sqrt{(0,10^2 + 0,10^2)} = 0,10$
н753О	—	—	—	625 937,96	104 471,47	—		
н754О	—	—	—	625 933,40	104 475,76	—		
н755О	—	—	—	625 931,08	104 473,29	—		
н752О	—	—	—	625 935,64	104 469,00	—		

2. Сведения о характеристиках объекта недвижимости с кадастровым номером 24:50:0000000:18321 :

№ п/п	Наименование характеристики	Значение характеристики
1	2	3
1.	Вид объекта недвижимости	Здание
2.	Ранее присвоенный государственный учетный номер (инвентарный) здания, сооружения, объекта незавершенного строительства	—
3.	Кадастровый номер земельного участка (земельных участков), в границах которого (которых) расположены здание, сооружение, объект незавершенного строительства	24:50:0700439:45
4.	Уникальный учетный номер кадастрового квартала, в границах которого расположены здание, сооружение, объект незавершенного строительства	24:50:0700439

1	2					3		
5.	Адрес здания, сооружения, объекта незавершенного строительства					—		
5.1.	Сведения о местоположении здания, сооружения, объекта незавершенного строительства (при отсутствии адреса) в структурированном в соответствии с федеральной информационной адресной системой виде					—		
5.2.	Дополнительные сведения о местоположении					—		
6.	Иные сведения					—		
3. Пояснения к сведениям об объекте недвижимости с кадастровым номером 24:50:0000000:18321 :								
1.	—							
1. Сведения о характерных точках контура объекта недвижимости с кадастровым номером 24:50:0700439:520 :								
Система координат МСК-167 (24) Зона № 4								
Обоз- начение харак- терных точек границ	Содержатся в Едином государственном реестре недвижимости			Определены в ходе выполнения комплексных кадастровых работ			Метод определения координат	Формулы, примененные для расчета средней квадратической погрешности определения координат характерных точек (Mt), м, с подставленными в такие формулы значениями и итоговые (вычисленные) значения Mt, м
	координаты, м		Радиус, м	координаты, м		Радиус, м		
	X	Y	R	X	Y	R		
1	2	3	4	5	6	7	8	9
н880О	—	—	—	625 905,57	104 436,60	—	Метод спутниковых геодезических измерений (определений)	$\sqrt{(0,10^2 + 0,10^2)} = 0,10$
н881О	—	—	—	625 901,54	104 443,34	—		
н882О	—	—	—	625 893,29	104 438,40	—		
н883О	—	—	—	625 897,31	104 431,67	—		
н880О	—	—	—	625 905,57	104 436,60	—		
2. Сведения о характеристиках объекта недвижимости с кадастровым номером 24:50:0700439:520 :								
№ п/п	Наименование характеристики					Значение характеристики		
1	2					3		
1.	Вид объекта недвижимости					Здание		

1	2	3
2.	Ранее присвоенный государственный учетный номер (инвентарный) здания, сооружения, объекта незавершенного строительства	—
3.	Кадастровый номер земельного участка (земельных участков), в границах которого (которых) расположены здание, сооружение, объект незавершенного строительства	24:50:0700439:72
4.	Уникальный учетный номер кадастрового квартала, в границах которого расположены здание, сооружение, объект незавершенного строительства	24:50:0700439
5.	Адрес здания, сооружения, объекта незавершенного строительства	—
5.1.	Сведения о местоположении здания, сооружения, объекта незавершенного строительства (при отсутствии адреса) в структурированном в соответствии с федеральной информационной адресной системой виде	—
5.2.	Дополнительные сведения о местоположении	—
6.	Иные сведения	—

3. Пояснения к сведениям об объекте недвижимости с кадастровым номером 24:50:0700439:520 :		
1.	—	

1. Сведения о характерных точках контура объекта недвижимости с кадастровым номером						24:50:0000000:176873		:	
Система координат				МСК-167 (24)			Зона №		4
Обоз- начение харак- терных точек границ	Содержатся в Едином государственном реестре недвижимости			Определены в ходе выполнения комплексных кадастровых работ			Метод определения координат	Формулы, примененные для расчета средней квадратической погрешности определения координат характерных точек (Mt), м, с подставленными в такие формулы значениями и итоговые (вычисленные) значения Mt, м	
	координаты, м		Радиус, м	координаты, м		Радиус, м			
	X	Y	R	X	Y	R			
1	2	3	4	5	6	7	8	9	
н509О	—	—	—	625 936,44	104 548,29	—	Метод спутниковых геодезических измерений (определений)	$\sqrt{(0,10^2 + 0,10^2)} = 0,10$	
н510О	—	—	—	625 932,81	104 549,94	—			
н511О	—	—	—	625 930,42	104 544,67	—			

1. Сведения о характерных точках контура объекта недвижимости с кадастровым номером 24:50:0700439:514 :

Система координат МСК-167 (24)							Зона № 4	
Обозначение характерных точек границ	Содержатся в Едином государственном реестре недвижимости			Определены в ходе выполнения комплексных кадастровых работ			Метод определения координат	Формулы, примененные для расчета средней квадратической погрешности определения координат характерных точек (Mt), м, с подставленными в такие формулы значениями и итоговые (вычисленные) значения Mt, м
	координаты, м		Радиус, м	координаты, м		Радиус, м		
	X	Y	R	X	Y	R		
1	2	3	4	5	6	7	8	9
н1310O	—	—	—	625 964,25	104 600,62	—	Метод спутниковых геодезических измерений (определений)	$\sqrt{(0,10^2 + 0,10^2)} = 0,10$
н1311O	—	—	—	625 966,26	104 606,20	—		
н1312O	—	—	—	625 960,98	104 608,10	—		
н1313O	—	—	—	625 958,98	104 602,52	—		
н1310O	—	—	—	625 964,25	104 600,62	—		

2. Сведения о характеристиках объекта недвижимости с кадастровым номером 24:50:0700439:514 :

№ п/п	Наименование характеристики	Значение характеристики
1	2	3
1.	Вид объекта недвижимости	Здание
2.	Ранее присвоенный государственный учетный номер (инвентарный) здания, сооружения, объекта незавершенного строительства	—
3.	Кадастровый номер земельного участка (земельных участков), в границах которого (которых) расположены здание, сооружение, объект незавершенного строительства	24:50:0700439:212
4.	Уникальный учетный номер кадастрового квартала, в границах которого расположены здание, сооружение, объект незавершенного строительства	24:50:0700439

1	2					3		
5.	Адрес здания, сооружения, объекта незавершенного строительства					—		
5.1.	Сведения о местоположении здания, сооружения, объекта незавершенного строительства (при отсутствии адреса) в структурированном в соответствии с федеральной информационной адресной системой виде					—		
5.2.	Дополнительные сведения о местоположении					—		
6.	Иные сведения					—		
3. Пояснения к сведениям об объекте недвижимости с кадастровым номером 24:50:0700439:514 :								
1.	—							
1. Сведения о характерных точках контура объекта недвижимости с кадастровым номером 24:50:0700439:504 :								
Система координат МСК-167 (24) Зона № 4								
Обоз- начение харак- терных точек границ	Содержатся в Едином государственном реестре недвижимости			Определены в ходе выполнения комплексных кадастровых работ			Метод определения координат	Формулы, примененные для расчета средней квадратической погрешности определения координат характерных точек (Mt), м, с подставленными в такие формулы значениями и итоговые (вычисленные) значения Mt, м
	координаты, м		Радиус, м	координаты, м		Радиус, м		
	X	Y	R	X	Y	R		
1	2	3	4	5	6	7	8	9
н423О	—	—	—	625 890,53	104 561,01	—	Метод спутниковых геодезических измерений (определений)	$\sqrt{(0,10^2 + 0,10^2)} = 0,10$
н424О	—	—	—	625 884,66	104 563,83	—		
н425О	—	—	—	625 882,25	104 558,81	—		
н426О	—	—	—	625 888,12	104 555,99	—		
н423О	—	—	—	625 890,53	104 561,01	—		
2. Сведения о характеристиках объекта недвижимости с кадастровым номером 24:50:0700439:504 :								
№ п/п	Наименование характеристики					Значение характеристики		
1	2					3		
1.	Вид объекта недвижимости					Здание		

1	2	3
2.	Ранее присвоенный государственный учетный номер (инвентарный) здания, сооружения, объекта незавершенного строительства	—
3.	Кадастровый номер земельного участка (земельных участков), в границах которого (которых) расположены здание, сооружение, объект незавершенного строительства	24:50:0700439:166
4.	Уникальный учетный номер кадастрового квартала, в границах которого расположены здание, сооружение, объект незавершенного строительства	24:50:0700439
5.	Адрес здания, сооружения, объекта незавершенного строительства	—
5.1.	Сведения о местоположении здания, сооружения, объекта незавершенного строительства (при отсутствии адреса) в структурированном в соответствии с федеральной информационной адресной системой виде	—
5.2.	Дополнительные сведения о местоположении	—
6.	Иные сведения	—

3. Пояснения к сведениям об объекте недвижимости с кадастровым номером 24:50:0700439:504 :

1.	—
----	---

1. Сведения о характерных точках контура объекта недвижимости с кадастровым номером 24:50:0700439:498 :

Система координат МСК-167 (24)							Зона № 4	
Обозначение характерных точек границ	Содержатся в Едином государственном реестре недвижимости			Определены в ходе выполнения комплексных кадастровых работ			Метод определения координат	Формулы, примененные для расчета средней квадратической погрешности определения координат характерных точек (Mt), м, с подставленными в такие формулы значениями и итоговые (вычисленные) значения Mt, м
	координаты, м		Радиус, м	координаты, м		Радиус, м		
	X	Y	R	X	Y	R		
1	2	3	4	5	6	7	8	9
н501О	—	—	—	625 876,25	104 546,21	—	Метод спутниковых геодезических измерений (определений)	$\sqrt{(0,10^2 + 0,10^2)} = 0,10$
н502О	—	—	—	625 872,48	104 547,80	—		
н503О	—	—	—	625 869,92	104 541,74	—		

1. Сведения о характерных точках контура объекта недвижимости с кадастровым номером 24:50:0700439:412 :

Система координат _____ МСК-167 (24) _____						Зона № _____ 4 _____		
Обоз- начение харак- терных точек границ	Содержатся в Едином государственном реестре недвижимости			Определены в ходе выполнения комплексных кадастровых работ			Метод определения координат	Формулы, примененные для расчета средней квадратической погрешности определения координат характерных точек (Mt), м, с подставленными в такие формулы значениями и итоговые (вычисленные) значения Mt, м
	координаты, м		Радиус, м	координаты, м		Радиус, м		
	X	Y	R	X	Y	R		
1	2	3	4	5	6	7	8	9
н492О	—	—	—	625 840,45	104 495,94	—	Метод спутниковых геодезических измерений (определений)	$\sqrt{(0,10^2 + 0,10^2)} = 0,10$
н493О	—	—	—	625 842,19	104 499,02	—		
н494О	—	—	—	625 837,57	104 501,62	—		
н495О	—	—	—	625 835,83	104 498,54	—		
н492О	—	—	—	625 840,45	104 495,94	—		

2. Сведения о характеристиках объекта недвижимости с кадастровым номером 24:50:0700439:412 :

№ п/п	Наименование характеристики	Значение характеристики
1	2	3
1.	Вид объекта недвижимости	Здание
2.	Ранее присвоенный государственный учетный номер (инвентарный) здания, сооружения, объекта незавершенного строительства	—
3.	Кадастровый номер земельного участка (земельных участков), в границах которого (которых) расположены здание, сооружение, объект незавершенного строительства	24:50:0700439:51
4.	Уникальный учетный номер кадастрового квартала, в границах которого расположены здание, сооружение, объект незавершенного строительства	24:50:0700439

1	2					3		
5.	Адрес здания, сооружения, объекта незавершенного строительства					—		
5.1.	Сведения о местоположении здания, сооружения, объекта незавершенного строительства (при отсутствии адреса) в структурированном в соответствии с федеральной информационной адресной системой виде					—		
5.2.	Дополнительные сведения о местоположении					—		
6.	Иные сведения					—		
3. Пояснения к сведениям об объекте недвижимости с кадастровым номером 24:50:0700439:412 :								
1.	—							
1. Сведения о характерных точках контура объекта недвижимости с кадастровым номером 24:50:0700439:407 :								
Система координат МСК-167 (24) Зона № 4								
Обоз- начение харак- терных точек границ	Содержатся в Едином государственном реестре недвижимости			Определены в ходе выполнения комплексных кадастровых работ			Метод определения координат	Формулы, примененные для расчета средней квадратической погрешности определения координат характерных точек (Mt), м, с подставленными в такие формулы значениями и итоговые (вычисленные) значения Mt, м
	координаты, м		Радиус, м	координаты, м		Радиус, м		
	X	Y	R	X	Y	R		
1	2	3	4	5	6	7	8	9
н480O	—	—	—	625 849,01	104 636,08	—	Метод спутниковых геодезических измерений (определений)	$\sqrt{(0,10^2 + 0,10^2)} = 0,10$
н481O	—	—	—	625 846,04	104 630,22	—		
н482O	—	—	—	625 852,77	104 626,81	—		
н483O	—	—	—	625 855,74	104 632,67	—		
н480O	—	—	—	625 849,01	104 636,08	—		
2. Сведения о характеристиках объекта недвижимости с кадастровым номером 24:50:0700439:407 :								
№ п/п	Наименование характеристики					Значение характеристики		
1	2					3		
1.	Вид объекта недвижимости					Здание		

1	2	3
2.	Ранее присвоенный государственный учетный номер (инвентарный) здания, сооружения, объекта незавершенного строительства	—
3.	Кадастровый номер земельного участка (земельных участков), в границах которого (которых) расположены здание, сооружение, объект незавершенного строительства	24:50:0700439:57
4.	Уникальный учетный номер кадастрового квартала, в границах которого расположены здание, сооружение, объект незавершенного строительства	24:50:0700439
5.	Адрес здания, сооружения, объекта незавершенного строительства	—
5.1.	Сведения о местоположении здания, сооружения, объекта незавершенного строительства (при отсутствии адреса) в структурированном в соответствии с федеральной информационной адресной системой виде	—
5.2.	Дополнительные сведения о местоположении	—
6.	Иные сведения	—

3. Пояснения к сведениям об объекте недвижимости с кадастровым номером 24:50:0700439:407:		
1.	—	

1. Сведения о характерных точках контура объекта недвижимости с кадастровым номером						24:50:0700439:405		:	
Система координат				МСК-167 (24)			Зона №		4
Обоз- начение харак- терных точек границ	Содержатся в Едином государственном реестре недвижимости			Определены в ходе выполнения комплексных кадастровых работ			Метод определения координат	Формулы, примененные для расчета средней квадратической погрешности определения координат характерных точек (Mt), м, с подставленными в такие формулы значениями и итоговые (вычисленные) значения Mt, м	
	координаты, м		Радиус, м	координаты, м		Радиус, м			
	X	Y	R	X	Y	R			
1	2	3	4	5	6	7	8	9	
н476О	—	—	—	625 838,35	104 614,46	—	Метод спутниковых геодезических измерений (определений)	$\sqrt{(0,10^2 + 0,10^2)} = 0,10$	
н477О	—	—	—	625 836,53	104 610,55	—			
н478О	—	—	—	625 842,02	104 607,99	—			

1. Сведения о характерных точках контура объекта недвижимости с кадастровым номером 24:50:0700439:505 :

Система координат _____ МСК-167 (24) _____						Зона № _____ 4 _____		
Обоз- начение харак- терных точек границ	Содержатся в Едином государственном реестре недвижимости			Определены в ходе выполнения комплексных кадастровых работ			Метод определения координат	Формулы, примененные для расчета средней квадратической погрешности определения координат характерных точек (Mt), м, с подставленными в такие формулы значениями и итоговые (вычисленные) значения Mt, м
	координаты, м		Радиус, м	координаты, м		Радиус, м		
	X	Y	R	X	Y	R		
1	2	3	4	5	6	7	8	9
н472О	—	—	—	625 829,15	104 597,03	—	Метод спутниковых геодезических измерений (определений)	$\sqrt{(0,10^2 + 0,10^2)} = 0,10$
н473О	—	—	—	625 825,85	104 589,86	—		
н474О	—	—	—	625 832,71	104 586,71	—		
н475О	—	—	—	625 836,01	104 593,88	—		
н472О	—	—	—	625 829,15	104 597,03	—		

2. Сведения о характеристиках объекта недвижимости с кадастровым номером 24:50:0700439:505 :

№ п/п	Наименование характеристики	Значение характеристики
1	2	3
1.	Вид объекта недвижимости	Здание
2.	Ранее присвоенный государственный учетный номер (инвентарный) здания, сооружения, объекта незавершенного строительства	—
3.	Кадастровый номер земельного участка (земельных участков), в границах которого (которых) расположены здание, сооружение, объект незавершенного строительства	24:50:0700439:171
4.	Уникальный учетный номер кадастрового квартала, в границах которого расположены здание, сооружение, объект незавершенного строительства	24:50:0700439

1	2					3		
5.	Адрес здания, сооружения, объекта незавершенного строительства					—		
5.1.	Сведения о местоположении здания, сооружения, объекта незавершенного строительства (при отсутствии адреса) в структурированном в соответствии с федеральной информационной адресной системой виде					—		
5.2.	Дополнительные сведения о местоположении					—		
6.	Иные сведения					—		
3. Пояснения к сведениям об объекте недвижимости с кадастровым номером 24:50:0700439:505 :								
1.	—							
1. Сведения о характерных точках контура объекта недвижимости с кадастровым номером 24:50:0700439:398 :								
Система координат МСК-167 (24) Зона № 4								
Обоз- начение харак- терных точек границ	Содержатся в Едином государственном реестре недвижимости			Определены в ходе выполнения комплексных кадастровых работ			Метод определения координат	Формулы, примененные для расчета средней квадратической погрешности определения координат характерных точек (Mt), м, с подставленными в такие формулы значениями и итоговые (вычисленные) значения Mt, м
	координаты, м		Радиус, м	координаты, м		Радиус, м		
	X	Y	R	X	Y	R		
1	2	3	4	5	6	7	8	9
н468О	—	—	—	625 816,82	104 554,55	—	Метод спутниковых геодезических измерений (определений)	$\sqrt{(0,10^2 + 0,10^2)} = 0,10$
н469О	—	—	—	625 818,94	104 559,53	—		
н470О	—	—	—	625 811,26	104 562,79	—		
н471О	—	—	—	625 809,14	104 557,81	—		
н468О	—	—	—	625 816,82	104 554,55	—		
2. Сведения о характеристиках объекта недвижимости с кадастровым номером 24:50:0700439:398 :								
№ п/п	Наименование характеристики					Значение характеристики		
1	2					3		
1.	Вид объекта недвижимости					Здание		

1	2					3		
2.	Ранее присвоенный государственный учетный номер (инвентарный) здания, сооружения, объекта незавершенного строительства					—		
3.	Кадастровый номер земельного участка (земельных участков), в границах которого (которых) расположены здание, сооружение, объект незавершенного строительства					24:50:0700439:174		
4.	Уникальный учетный номер кадастрового квартала, в границах которого расположены здание, сооружение, объект незавершенного строительства					24:50:0700439		
5.	Адрес здания, сооружения, объекта незавершенного строительства					—		
5.1.	Сведения о местоположении здания, сооружения, объекта незавершенного строительства (при отсутствии адреса) в структурированном в соответствии с федеральной информационной адресной системой виде					—		
5.2.	Дополнительные сведения о местоположении					—		
6.	Иные сведения					—		
3. Пояснения к сведениям об объекте недвижимости с кадастровым номером 24:50:0700439:398 :								
1.	—							
1. Сведения о характерных точках контура объекта недвижимости с кадастровым номером 24:50:0700439:452 :								
Система координат МСК-167 (24) Зона № 4								
Обозначение характерных точек границ	Содержатся в Едином государственном реестре недвижимости			Определены в ходе выполнения комплексных кадастровых работ			Метод определения координат	Формулы, примененные для расчета средней квадратической погрешности определения координат характерных точек (Mt), м, с подставленными в такие формулы значениями и итоговые (вычисленные) значения Mt, м
	координаты, м		Радиус, м	координаты, м		Радиус, м		
	X	Y	R	X	Y	R		
1	2	3	4	5	6	7	8	9
н460О	—	—	—	625 800,77	104 519,35	—	Метод спутниковых геодезических измерений (определений)	$\sqrt{(0,10^2 + 0,10^2)} = 0,10$
н461О	—	—	—	625 802,13	104 522,48	—		
н462О	—	—	—	625 792,38	104 526,70	—		

1	2	3	4	5	6	7	8	9
н463О	—	—	—	625 791,02	104 523,57	—	Метод спутниковых геодезических измерений (определений)	$\sqrt{(0,10^2 + 0,10^2)} = 0,10$
н460О	—	—	—	625 800,77	104 519,35	—		

2. Сведения о характеристиках объекта недвижимости с кадастровым номером 24:50:0700439:452 :

№ п/п	Наименование характеристики	Значение характеристики
1	2	3
1.	Вид объекта недвижимости	Здание
2.	Ранее присвоенный государственный учетный номер (инвентарный) здания, сооружения, объекта незавершенного строительства	—
3.	Кадастровый номер земельного участка (земельных участков), в границах которого (которых) расположены здание, сооружение, объект незавершенного строительства	24:50:0700439:8
4.	Уникальный учетный номер кадастрового квартала, в границах которого расположены здание, сооружение, объект незавершенного строительства	24:50:0700439
5.	Адрес здания, сооружения, объекта незавершенного строительства	—
5.1.	Сведения о местоположении здания, сооружения, объекта незавершенного строительства (при отсутствии адреса) в структурированном в соответствии с федеральной информационной адресной системой виде	—
5.2.	Дополнительные сведения о местоположении	—
6.	Иные сведения	—

3. Пояснения к сведениям об объекте недвижимости с кадастровым номером 24:50:0700439:452 :

1.	—
----	---

1. Сведения о характерных точках контура объекта недвижимости с кадастровым номером 24:50:0700439:473 :

Система координат МСК-167 (24)							Зона № 4	
Обозначение характерных точек границ	Содержатся в Едином государственном реестре недвижимости			Определены в ходе выполнения комплексных кадастровых работ			Метод определения координат	Формулы, примененные для расчета средней квадратической погрешности определения координат характерных точек (Mt), м, с подставленными в такие формулы значениями и итоговые (вычисленные) значения Mt, м
	координаты, м		Радиус, м	координаты, м		Радиус, м		
	X	Y	R	X	Y	R		
1	2	3	4	5	6	7	8	9
н464О	—	—	—	625 793,98	104 517,73	—	Метод спутниковых геодезических измерений (определений)	$\sqrt{(0,10^2 + 0,10^2)} = 0,10$
н465О	—	—	—	625 795,50	104 521,19	—		
н466О	—	—	—	625 790,74	104 523,27	—		
н467О	—	—	—	625 789,22	104 519,82	—		
н464О	—	—	—	625 793,98	104 517,73	—		

2. Сведения о характеристиках объекта недвижимости с кадастровым номером 24:50:0700439:473 :

№ п/п	Наименование характеристики	Значение характеристики
1	2	3
1.	Вид объекта недвижимости	Здание
2.	Ранее присвоенный государственный учетный номер (инвентарный) здания, сооружения, объекта незавершенного строительства	—
3.	Кадастровый номер земельного участка (земельных участков), в границах которого (которых) расположены здание, сооружение, объект незавершенного строительства	24:50:0700439:8
4.	Уникальный учетный номер кадастрового квартала, в границах которого расположены здание, сооружение, объект незавершенного строительства	24:50:0700439

1	2					3		
5.	Адрес здания, сооружения, объекта незавершенного строительства					—		
5.1.	Сведения о местоположении здания, сооружения, объекта незавершенного строительства (при отсутствии адреса) в структурированном в соответствии с федеральной информационной адресной системой виде					—		
5.2.	Дополнительные сведения о местоположении					—		
6.	Иные сведения					—		
3. Пояснения к сведениям об объекте недвижимости с кадастровым номером 24:50:0700439:473 :								
1.	—							
1. Сведения о характерных точках контура объекта недвижимости с кадастровым номером 24:50:0700439:515 :								
Система координат МСК-167 (24) Зона № 4								
Обоз- начение харак- терных точек границ	Содержатся в Едином государственном реестре недвижимости			Определены в ходе выполнения комплексных кадастровых работ			Метод определения координат	Формулы, примененные для расчета средней квадратической погрешности определения координат характерных точек (Mt), м, с подставленными в такие формулы значениями и итоговые (вычисленные) значения Mt, м
	координаты, м		Радиус, м	координаты, м		Радиус, м		
	X	Y	R	X	Y	R		
1	2	3	4	5	6	7	8	9
н192О	—	—	—	625 779,43	104 511,62	—	Метод спутниковых геодезических измерений (определений)	$\sqrt{(0,10^2 + 0,10^2)} = 0,10$
н193О	—	—	—	625 771,91	104 515,75	—		
н194О	—	—	—	625 767,43	104 507,59	—		
н195О	—	—	—	625 774,95	104 503,46	—		
н192О	—	—	—	625 779,43	104 511,62	—		
2. Сведения о характеристиках объекта недвижимости с кадастровым номером 24:50:0700439:515 :								
№ п/п	Наименование характеристики					Значение характеристики		
1	2					3		
1.	Вид объекта недвижимости					Здание		

1	2	3
2.	Ранее присвоенный государственный учетный номер (инвентарный) здания, сооружения, объекта незавершенного строительства	—
3.	Кадастровый номер земельного участка (земельных участков), в границах которого (которых) расположены здание, сооружение, объект незавершенного строительства	24:50:0700439:173, 24:50:0700439:331
4.	Уникальный учетный номер кадастрового квартала, в границах которого расположены здание, сооружение, объект незавершенного строительства	24:50:0700439
5.	Адрес здания, сооружения, объекта незавершенного строительства	—
5.1.	Сведения о местоположении здания, сооружения, объекта незавершенного строительства (при отсутствии адреса) в структурированном в соответствии с федеральной информационной адресной системой виде	—
5.2.	Дополнительные сведения о местоположении	—
6.	Иные сведения	—

3. Пояснения к сведениям об объекте недвижимости с кадастровым номером 24:50:0700439:515 :		
1.	—	

1. Сведения о характерных точках контура объекта недвижимости с кадастровым номером						24:50:0700439:403		:	
Система координат				МСК-167 (24)			Зона №		4
Обоз- начение харак- терных точек границ	Содержатся в Едином государственном реестре недвижимости			Определены в ходе выполнения комплексных кадастровых работ			Метод определения координат	Формулы, примененные для расчета средней квадратической погрешности определения координат характерных точек (Mt), м, с подставленными в такие формулы значениями и итоговые (вычисленные) значения Mt, м	
	координаты, м		Радиус, м	координаты, м		Радиус, м			
	X	Y	R	X	Y	R			
1	2	3	4	5	6	7	8	9	
н196О	—	—	—	625 779,42	104 549,50	—	Метод спутниковых геодезических измерений (определений)	$\sqrt{(0,10^2 + 0,10^2)} = 0,10$	
н197О	—	—	—	625 781,26	104 554,17	—			
н198О	—	—	—	625 773,84	104 557,11	—			

1. Сведения о характерных точках контура объекта недвижимости с кадастровым номером 24:50:0700439:410 :

Система координат МСК-167 (24)							Зона № 4	
Обозначение характерных точек границ	Содержатся в Едином государственном реестре недвижимости			Определены в ходе выполнения комплексных кадастровых работ			Метод определения координат	Формулы, примененные для расчета средней квадратической погрешности определения координат характерных точек (Mt), м, с подставленными в такие формулы значениями и итоговые (вычисленные) значения Mt, м
	координаты, м		Радиус, м	координаты, м		Радиус, м		
	X	Y	R	X	Y	R		
1	2	3	4	5	6	7	8	9
н456О	—	—	—	625 841,42	104 630,46	—	Метод спутниковых геодезических измерений (определений)	$\sqrt{(0,10^2 + 0,10^2)} = 0,10$
н457О	—	—	—	625 843,53	104 635,30	—		
н458О	—	—	—	625 838,45	104 637,51	—		
н459О	—	—	—	625 836,34	104 632,67	—		
н456О	—	—	—	625 841,42	104 630,46	—		

2. Сведения о характеристиках объекта недвижимости с кадастровым номером 24:50:0700439:410 :

№ п/п	Наименование характеристики	Значение характеристики
1	2	3
1.	Вид объекта недвижимости	Здание
2.	Ранее присвоенный государственный учетный номер (инвентарный) здания, сооружения, объекта незавершенного строительства	—
3.	Кадастровый номер земельного участка (земельных участков), в границах которого (которых) расположены здание, сооружение, объект незавершенного строительства	24:50:0700439:19
4.	Уникальный учетный номер кадастрового квартала, в границах которого расположены здание, сооружение, объект незавершенного строительства	24:50:0700439

1	2					3		
5.	Адрес здания, сооружения, объекта незавершенного строительства					—		
5.1.	Сведения о местоположении здания, сооружения, объекта незавершенного строительства (при отсутствии адреса) в структурированном в соответствии с федеральной информационной адресной системой виде					—		
5.2.	Дополнительные сведения о местоположении					—		
6.	Иные сведения					—		
3. Пояснения к сведениям об объекте недвижимости с кадастровым номером 24:50:0700439:410 :								
1.	—							
1. Сведения о характерных точках контура объекта недвижимости с кадастровым номером 24:50:0700439:464 :								
Система координат МСК-167 (24) Зона № 4								
Обоз- начение харак- терных точек границ	Содержатся в Едином государственном реестре недвижимости			Определены в ходе выполнения комплексных кадастровых работ			Метод определения координат	Формулы, примененные для расчета средней квадратической погрешности определения координат характерных точек (Mt), м, с подставленными в такие формулы значениями и итоговые (вычисленные) значения Mt, м
	координаты, м		Радиус, м	координаты, м		Радиус, м		
	X	Y	R	X	Y	R		
1	2	3	4	5	6	7	8	9
н184О	—	—	—	625 846,17	104 641,38	—	Метод спутниковых геодезических измерений (определений)	$\sqrt{(0,10^2 + 0,10^2)} = 0,10$
н185О	—	—	—	625 848,75	104 648,26	—		
н186О	—	—	—	625 841,59	104 650,93	—		
н187О	—	—	—	625 839,02	104 644,06	—		
н184О	—	—	—	625 846,17	104 641,38	—		
2. Сведения о характеристиках объекта недвижимости с кадастровым номером 24:50:0700439:464 :								
№ п/п	Наименование характеристики					Значение характеристики		
1	2					3		
1.	Вид объекта недвижимости					Здание		

1	2	3
2.	Ранее присвоенный государственный учетный номер (инвентарный) здания, сооружения, объекта незавершенного строительства	—
3.	Кадастровый номер земельного участка (земельных участков), в границах которого (которых) расположены здание, сооружение, объект незавершенного строительства	24:50:0700439:21
4.	Уникальный учетный номер кадастрового квартала, в границах которого расположены здание, сооружение, объект незавершенного строительства	24:50:0700439
5.	Адрес здания, сооружения, объекта незавершенного строительства	—
5.1.	Сведения о местоположении здания, сооружения, объекта незавершенного строительства (при отсутствии адреса) в структурированном в соответствии с федеральной информационной адресной системой виде	—
5.2.	Дополнительные сведения о местоположении	—
6.	Иные сведения	—

3. Пояснения к сведениям об объекте недвижимости с кадастровым номером 24:50:0700439:464 :

1.	—
----	---

1. Сведения о характерных точках контура объекта недвижимости с кадастровым номером 24:50:0700439:487 :

Система координат МСК-167 (24)							Зона № 4	
Обозначение характерных точек границ	Содержатся в Едином государственном реестре недвижимости			Определены в ходе выполнения комплексных кадастровых работ			Метод определения координат	Формулы, примененные для расчета средней квадратической погрешности определения координат характерных точек (Mt), м, с подставленными в такие формулы значениями и итоговые (вычисленные) значения Mt, м
	координаты, м		Радиус, м	координаты, м		Радиус, м		
	X	Y	R	X	Y	R		
1	2	3	4	5	6	7	8	9
н180О	—	—	—	625 766,61	104 653,39	—	Метод спутниковых геодезических измерений (определений)	$\sqrt{(0,10^2 + 0,10^2)} = 0,10$
н181О	—	—	—	625 768,06	104 661,62	—		
н182О	—	—	—	625 760,82	104 662,89	—		

1. Сведения о характерных точках контура объекта недвижимости с кадастровым номером 24:50:0700439:397 :

Система координат МСК-167 (24)							Зона № 4	
Обозначение характерных точек границ	Содержатся в Едином государственном реестре недвижимости			Определены в ходе выполнения комплексных кадастровых работ			Метод определения координат	Формулы, примененные для расчета средней квадратической погрешности определения координат характерных точек (Mt), м, с подставленными в такие формулы значениями и итоговые (вычисленные) значения Mt, м
	координаты, м		Радиус, м	координаты, м		Радиус, м		
	X	Y	R	X	Y	R		
1	2	3	4	5	6	7	8	9
н452О	—	—	—	625 760,89	104 621,73	—	Метод спутниковых геодезических измерений (определений)	$\sqrt{(0,10^2 + 0,10^2)} = 0,10$
н453О	—	—	—	625 762,36	104 628,08	—		
н454О	—	—	—	625 754,37	104 629,93	—		
н455О	—	—	—	625 752,90	104 623,58	—		
н452О	—	—	—	625 760,89	104 621,73	—		

2. Сведения о характеристиках объекта недвижимости с кадастровым номером 24:50:0700439:397 :

№ п/п	Наименование характеристики	Значение характеристики
1	2	3
1.	Вид объекта недвижимости	Здание
2.	Ранее присвоенный государственный учетный номер (инвентарный) здания, сооружения, объекта незавершенного строительства	—
3.	Кадастровый номер земельного участка (земельных участков), в границах которого (которых) расположены здание, сооружение, объект незавершенного строительства	24:50:0700439:106
4.	Уникальный учетный номер кадастрового квартала, в границах которого расположены здание, сооружение, объект незавершенного строительства	24:50:0700439

1	2					3		
5.	Адрес здания, сооружения, объекта незавершенного строительства					—		
5.1.	Сведения о местоположении здания, сооружения, объекта незавершенного строительства (при отсутствии адреса) в структурированном в соответствии с федеральной информационной адресной системой виде					—		
5.2.	Дополнительные сведения о местоположении					—		
6.	Иные сведения					—		
3. Пояснения к сведениям об объекте недвижимости с кадастровым номером 24:50:0700439:397 :								
1.	—							
1. Сведения о характерных точках контура объекта недвижимости с кадастровым номером 24:50:0700439:394 :								
Система координат МСК-167 (24) Зона № 4								
Обоз- начение харак- терных точек границ	Содержатся в Едином государственном реестре недвижимости			Определены в ходе выполнения комплексных кадастровых работ			Метод определения координат	Формулы, примененные для расчета средней квадратической погрешности определения координат характерных точек (Mt), м, с подставленными в такие формулы значениями и итоговые (вычисленные) значения Mt, м
	координаты, м		Радиус, м	координаты, м		Радиус, м		
	X	Y	R	X	Y	R		
1	2	3	4	5	6	7	8	9
н444О	—	—	—	625 748,46	104 593,36	—	Метод спутниковых геодезических измерений (определений)	$\sqrt{(0,10^2 + 0,10^2)} = 0,10$
н445О	—	—	—	625 751,06	104 599,40	—		
н446О	—	—	—	625 745,70	104 601,71	—		
н447О	—	—	—	625 743,10	104 595,67	—		
н444О	—	—	—	625 748,46	104 593,36	—		
2. Сведения о характеристиках объекта недвижимости с кадастровым номером 24:50:0700439:394 :								
№ п/п	Наименование характеристики					Значение характеристики		
1	2					3		
1.	Вид объекта недвижимости					Здание		

1	2	3
2.	Ранее присвоенный государственный учетный номер (инвентарный) здания, сооружения, объекта незавершенного строительства	—
3.	Кадастровый номер земельного участка (земельных участков), в границах которого (которых) расположены здание, сооружение, объект незавершенного строительства	24:50:0700439:260
4.	Уникальный учетный номер кадастрового квартала, в границах которого расположены здание, сооружение, объект незавершенного строительства	24:50:0700439
5.	Адрес здания, сооружения, объекта незавершенного строительства	—
5.1.	Сведения о местоположении здания, сооружения, объекта незавершенного строительства (при отсутствии адреса) в структурированном в соответствии с федеральной информационной адресной системой виде	—
5.2.	Дополнительные сведения о местоположении	—
6.	Иные сведения	—

3. Пояснения к сведениям об объекте недвижимости с кадастровым номером 24:50:0700439:394 :

1.	—
----	---

1. Сведения о характерных точках контура объекта недвижимости с кадастровым номером 24:50:0700439:503 :

Система координат <u>МСК-167 (24)</u>							Зона № <u>4</u>	
Обозначение характерных точек границ	Содержатся в Едином государственном реестре недвижимости			Определены в ходе выполнения комплексных кадастровых работ			Метод определения координат	Формулы, примененные для расчета средней квадратической погрешности определения координат характерных точек (Mt), м, с подставленными в такие формулы значениями и итоговые (вычисленные) значения Mt, м
	координаты, м		Радиус, м	координаты, м		Радиус, м		
	X	Y	R	X	Y	R		
1	2	3	4	5	6	7	8	9
н167О	—	—	—	625 746,87	104 569,77	—	Метод спутниковых геодезических измерений (определений)	$\sqrt{(0,10^2 + 0,10^2)} = 0,10$
н168О	—	—	—	625 749,17	104 575,44	—		
н169О	—	—	—	625 739,19	104 579,49	—		

1. Сведения о характерных точках контура объекта недвижимости с кадастровым номером 24:50:0700439:422 :

Система координат МСК-167 (24)							Зона № 4	
Обозначение характерных точек границ	Содержатся в Едином государственном реестре недвижимости			Определены в ходе выполнения комплексных кадастровых работ			Метод определения координат	Формулы, примененные для расчета средней квадратической погрешности определения координат характерных точек (Mt), м, с подставленными в такие формулы значениями и итоговые (вычисленные) значения Mt, м
	координаты, м		Радиус, м	координаты, м		Радиус, м		
	X	Y	R	X	Y	R		
1	2	3	4	5	6	7	8	9
н188О	—	—	—	625 731,44	104 549,88	—	Метод спутниковых геодезических измерений (определений)	$\sqrt{(0,10^2 + 0,10^2)} = 0,10$
н189О	—	—	—	625 728,32	104 544,66	—		
н190О	—	—	—	625 733,84	104 541,37	—		
н1422О	—	—	—	625 735,49	104 544,13	—		
н1423О	—	—	—	625 736,03	104 543,78	—		
н1424О	—	—	—	625 737,60	104 546,14	—		
н188О	—	—	—	625 731,44	104 549,88	—		

2. Сведения о характеристиках объекта недвижимости с кадастровым номером 24:50:0700439:422 :

№ п/п	Наименование характеристики	Значение характеристики
1	2	3
1.	Вид объекта недвижимости	Здание
2.	Ранее присвоенный государственный учетный номер (инвентарный) здания, сооружения, объекта незавершенного строительства	—
3.	Кадастровый номер земельного участка (земельных участков), в границах которого (которых) расположены здание, сооружение, объект незавершенного строительства	24:50:0700439:55

1	2	3
4.	Уникальный учетный номер кадастрового квартала, в границах которого расположены здание, сооружение, объект незавершенного строительства	24:50:0700439
5.	Адрес здания, сооружения, объекта незавершенного строительства	—
5.1.	Сведения о местоположении здания, сооружения, объекта незавершенного строительства (при отсутствии адреса) в структурированном в соответствии с федеральной информационной адресной системой виде	—
5.2.	Дополнительные сведения о местоположении	—
6.	Иные сведения	—

3. Пояснения к сведениям об объекте недвижимости с кадастровым номером 24:50:0700439:422 :

1. —

1. Сведения о характерных точках контура объекта недвижимости с кадастровым номером 24:50:0700439:472 :

Система координат МСК-167 (24) Зона № 4

Обоз- начение харак- терных точек границ	Содержатся в Едином государственном реестре недвижимости			Определены в ходе выполнения комплексных кадастровых работ			Метод определения координат	Формулы, примененные для расчета средней квадратической погрешности определения координат характерных точек (Mt), м, с подставленными в такие формулы значениями и итоговые (вычисленные) значения Mt, м
	координаты, м		Радиус, м	координаты, м		Радиус, м		
	X	Y	R	X	Y	R		
1	2	3	4	5	6	7	8	9
н1243О	—	—	—	625 785,44	104 678,00	—	Метод спутниковых геодезических измерений (определений)	$\sqrt{(0,10^2 + 0,10^2)} = 0,10$
н1244О	—	—	—	625 783,29	104 678,22	—		
н1245О	—	—	—	625 783,00	104 675,38	—		
н1246О	—	—	—	625 785,15	104 675,16	—		
н1243О	—	—	—	625 785,44	104 678,00	—		

2. Сведения о характеристиках объекта недвижимости с кадастровым номером 24:50:0700439:472 :

№ п/п	Наименование характеристики	Значение характеристики
1	2	3
1.	Вид объекта недвижимости	Здание
2.	Ранее присвоенный государственный учетный номер (инвентарный) здания, сооружения, объекта незавершенного строительства	—
3.	Кадастровый номер земельного участка (земельных участков), в границах которого (которых) расположены здание, сооружение, объект незавершенного строительства	24:50:0700439:7
4.	Уникальный учетный номер кадастрового квартала, в границах которого расположены здание, сооружение, объект незавершенного строительства	24:50:0700439
5.	Адрес здания, сооружения, объекта незавершенного строительства	—
5.1.	Сведения о местоположении здания, сооружения, объекта незавершенного строительства (при отсутствии адреса) в структурированном в соответствии с федеральной информационной адресной системой виде	—
5.2.	Дополнительные сведения о местоположении	—
6.	Иные сведения	—

3. Пояснения к сведениям об объекте недвижимости с кадастровым номером 24:50:0700439:472 :

1.	—
----	---

1. Сведения о характерных точках контура объекта недвижимости с кадастровым номером 24:50:0700439:453 :

Система координат МСК-167 (24)							Зона № 4	
Обозначение характерных точек границ	Содержатся в Едином государственном реестре недвижимости			Определены в ходе выполнения комплексных кадастровых работ			Метод определения координат	Формулы, примененные для расчета средней квадратической погрешности определения координат характерных точек (Mt), м, с подставленными в такие формулы значениями и итоговые (вычисленные) значения Mt, м
	координаты, м		Радиус, м	координаты, м		Радиус, м		
	X	Y	R	X	Y	R		
1	2	3	4	5	6	7	8	9
н1221О	—	—	—	625 797,52	104 677,01	—	Метод спутниковых геодезических измерений (определений)	$\sqrt{(0,10^2 + 0,10^2)} = 0,10$

1	2	3	4	5	6	7	8	9
н1222О	—	—	—	625 798,46	104 683,28	—	Метод спутниковых геодезических измерений (определений)	$\sqrt{(0,10^2 + 0,10^2)} = 0,10$
н1223О	—	—	—	625 792,47	104 684,18	—		
н1224О	—	—	—	625 791,52	104 677,91	—		
н1221О	—	—	—	625 797,52	104 677,01	—		

2. Сведения о характеристиках объекта недвижимости с кадастровым номером 24:50:0700439:453 :

№ п/п	Наименование характеристики	Значение характеристики
1	2	3
1.	Вид объекта недвижимости	Здание
2.	Ранее присвоенный государственный учетный номер (инвентарный) здания, сооружения, объекта незавершенного строительства	—
3.	Кадастровый номер земельного участка (земельных участков), в границах которого (которых) расположены здание, сооружение, объект незавершенного строительства	24:50:0700439:7
4.	Уникальный учетный номер кадастрового квартала, в границах которого расположены здание, сооружение, объект незавершенного строительства	24:50:0700439
5.	Адрес здания, сооружения, объекта незавершенного строительства	—
5.1.	Сведения о местоположении здания, сооружения, объекта незавершенного строительства (при отсутствии адреса) в структурированном в соответствии с федеральной информационной адресной системой виде	—
5.2.	Дополнительные сведения о местоположении	—
6.	Иные сведения	—

3. Пояснения к сведениям об объекте недвижимости с кадастровым номером 24:50:0700439:453 :

1.	—
----	---

1. Сведения о характерных точках контура объекта недвижимости с кадастровым номером 24:50:0700439:419 :

Система координат МСК-167 (24)							Зона № 4	
Обозначение характерных точек границ	Содержатся в Едином государственном реестре недвижимости			Определены в ходе выполнения комплексных кадастровых работ			Метод определения координат	Формулы, примененные для расчета средней квадратической погрешности определения координат характерных точек (Mt), м, с подставленными в такие формулы значениями и итоговые (вычисленные) значения Mt, м
	координаты, м		Радиус, м	координаты, м		Радиус, м		
	X	Y	R	X	Y	R		
1	2	3	4	5	6	7	8	9
н1326О	—	—	—	625 806,94	104 720,21	—	Метод спутниковых геодезических измерений (определений)	$\sqrt{(0,10^2 + 0,10^2)} = 0,10$
н1327О	—	—	—	625 807,87	104 724,51	—		
н1328О	—	—	—	625 801,52	104 725,88	—		
н1329О	—	—	—	625 800,59	104 721,58	—		
н1326О	—	—	—	625 806,94	104 720,21	—		

2. Сведения о характеристиках объекта недвижимости с кадастровым номером 24:50:0700439:419 :

№ п/п	Наименование характеристики	Значение характеристики
1	2	3
1.	Вид объекта недвижимости	Здание
2.	Ранее присвоенный государственный учетный номер (инвентарный) здания, сооружения, объекта незавершенного строительства	—
3.	Кадастровый номер земельного участка (земельных участков), в границах которого (которых) расположены здание, сооружение, объект незавершенного строительства	24:50:0700439:182
4.	Уникальный учетный номер кадастрового квартала, в границах которого расположены здание, сооружение, объект незавершенного строительства	24:50:0700439

1	2					3		
5.	Адрес здания, сооружения, объекта незавершенного строительства					—		
5.1.	Сведения о местоположении здания, сооружения, объекта незавершенного строительства (при отсутствии адреса) в структурированном в соответствии с федеральной информационной адресной системой виде					—		
5.2.	Дополнительные сведения о местоположении					—		
6.	Иные сведения					—		
3. Пояснения к сведениям об объекте недвижимости с кадастровым номером 24:50:0700439:419 :								
1.	—							
1. Сведения о характерных точках контура объекта недвижимости с кадастровым номером 24:50:0700439:466 :								
Система координат МСК-167 (24) Зона № 4								
Обоз- начение харак- терных точек границ	Содержатся в Едином государственном реестре недвижимости			Определены в ходе выполнения комплексных кадастровых работ			Метод определения координат	Формулы, примененные для расчета средней квадратической погрешности определения координат характерных точек (Mt), м, с подставленными в такие формулы значениями и итоговые (вычисленные) значения Mt, м
	координаты, м		Радиус, м	координаты, м		Радиус, м		
	X	Y	R	X	Y	R		
1	2	3	4	5	6	7	8	9
n1235O	—	—	—	625 818,48	104 704,99	—	Метод спутниковых геодезических измерений (определений)	$\sqrt{(0,10^2 + 0,10^2)} = 0,10$
n1236O	—	—	—	625 827,07	104 702,86	—		
n1237O	—	—	—	625 828,70	104 709,45	—		
n1238O	—	—	—	625 820,11	104 711,58	—		
n1235O	—	—	—	625 818,48	104 704,99	—		
2. Сведения о характеристиках объекта недвижимости с кадастровым номером 24:50:0700439:466 :								
№ п/п	Наименование характеристики					Значение характеристики		
1	2					3		
1.	Вид объекта недвижимости					Здание		

1	2	3
2.	Ранее присвоенный государственный учетный номер (инвентарный) здания, сооружения, объекта незавершенного строительства	—
3.	Кадастровый номер земельного участка (земельных участков), в границах которого (которых) расположены здание, сооружение, объект незавершенного строительства	24:50:0700439:262
4.	Уникальный учетный номер кадастрового квартала, в границах которого расположены здание, сооружение, объект незавершенного строительства	24:50:0700439
5.	Адрес здания, сооружения, объекта незавершенного строительства	—
5.1.	Сведения о местоположении здания, сооружения, объекта незавершенного строительства (при отсутствии адреса) в структурированном в соответствии с федеральной информационной адресной системой виде	—
5.2.	Дополнительные сведения о местоположении	—
6.	Иные сведения	—

3. Пояснения к сведениям об объекте недвижимости с кадастровым номером 24:50:0700439:466 :		
1.	—	

1. Сведения о характерных точках контура объекта недвижимости с кадастровым номером 24:50:0000000:10269 :		
-----------------------------------------------------------------------------------------------------------	--	--

Система координат МСК-167 (24)							Зона № 4	
Обозначение характерных точек границ	Содержатся в Едином государственном реестре недвижимости			Определены в ходе выполнения комплексных кадастровых работ			Метод определения координат	Формулы, примененные для расчета средней квадратической погрешности определения координат характерных точек (Mt), м, с подставленными в такие формулы значениями и итоговые (вычисленные) значения Mt, м
	координаты, м		Радиус, м	координаты, м		Радиус, м		
	X	Y	R	X	Y	R		
1	2	3	4	5	6	7	8	9
n1101O	—	—	—	625 855,32	104 733,16	—	Метод спутниковых геодезических измерений (определений)	$\sqrt{(0,10^2 + 0,10^2)} = 0,10$
n1102O	—	—	—	625 858,15	104 738,51	—		
n1103O	—	—	—	625 852,22	104 741,64	—		

1. Сведения о характерных точках контура объекта недвижимости с кадастровым номером 24:50:0700439:418 :

Система координат _____ МСК-167 (24) _____						Зона № _____ 4 _____		
Обоз- начение харак- терных точек границ	Содержатся в Едином государственном реестре недвижимости			Определены в ходе выполнения комплексных кадастровых работ			Метод определения координат	Формулы, примененные для расчета средней квадратической погрешности определения координат характерных точек (Mt), м, с подставленными в такие формулы значениями и итоговые (вычисленные) значения Mt, м
	координаты, м		Радиус, м	координаты, м		Радиус, м		
	X	Y	R	X	Y	R		
1	2	3	4	5	6	7	8	9
n1201O	—	—	—	625 890,50	104 723,65	—	Метод спутниковых геодезических измерений (определений)	$\sqrt{(0,10^2 + 0,10^2)} = 0,10$
n1202O	—	—	—	625 885,38	104 725,95	—		
n1203O	—	—	—	625 882,55	104 719,64	—		
n1204O	—	—	—	625 887,67	104 717,34	—		
n1201O	—	—	—	625 890,50	104 723,65	—		

2. Сведения о характеристиках объекта недвижимости с кадастровым номером 24:50:0700439:418 :

№ п/п	Наименование характеристики	Значение характеристики
1	2	3
1.	Вид объекта недвижимости	Здание
2.	Ранее присвоенный государственный учетный номер (инвентарный) здания, сооружения, объекта незавершенного строительства	—
3.	Кадастровый номер земельного участка (земельных участков), в границах которого (которых) расположены здание, сооружение, объект незавершенного строительства	24:50:0700439:264
4.	Уникальный учетный номер кадастрового квартала, в границах которого расположены здание, сооружение, объект незавершенного строительства	24:50:0700439

1	2					3		
5.	Адрес здания, сооружения, объекта незавершенного строительства					—		
5.1.	Сведения о местоположении здания, сооружения, объекта незавершенного строительства (при отсутствии адреса) в структурированном в соответствии с федеральной информационной адресной системой виде					—		
5.2.	Дополнительные сведения о местоположении					—		
6.	Иные сведения					—		
3. Пояснения к сведениям об объекте недвижимости с кадастровым номером 24:50:0700439:418 :								
1.	—							
1. Сведения о характерных точках контура объекта недвижимости с кадастровым номером 24:50:0700439:415 :								
Система координат МСК-167 (24) Зона № 4								
Обоз- начение харак- терных точек границ	Содержатся в Едином государственном реестре недвижимости			Определены в ходе выполнения комплексных кадастровых работ			Метод определения координат	Формулы, примененные для расчета средней квадратической погрешности определения координат характерных точек (Mt), м, с подставленными в такие формулы значениями и итоговые (вычисленные) значения Mt, м
	координаты, м		Радиус, м	координаты, м		Радиус, м		
	X	Y	R	X	Y	R		
1	2	3	4	5	6	7	8	9
n1190O	—	—	—	625 899,08	104 700,52	—	Метод спутниковых геодезических измерений (определений)	$\sqrt{(0,10^2 + 0,10^2)} = 0,10$
n1191O	—	—	—	625 903,87	104 699,28	—		
n1192O	—	—	—	625 905,36	104 705,05	—		
n1193O	—	—	—	625 900,67	104 706,26	—		
n1190O	—	—	—	625 899,08	104 700,52	—		
2. Сведения о характеристиках объекта недвижимости с кадастровым номером 24:50:0700439:415 :								
№ п/п	Наименование характеристики					Значение характеристики		
1	2					3		
1.	Вид объекта недвижимости					Здание		

1	2	3
2.	Ранее присвоенный государственный учетный номер (инвентарный) здания, сооружения, объекта незавершенного строительства	—
3.	Кадастровый номер земельного участка (земельных участков), в границах которого (которых) расположены здание, сооружение, объект незавершенного строительства	24:50:0700439:28
4.	Уникальный учетный номер кадастрового квартала, в границах которого расположены здание, сооружение, объект незавершенного строительства	24:50:0700439
5.	Адрес здания, сооружения, объекта незавершенного строительства	—
5.1.	Сведения о местоположении здания, сооружения, объекта незавершенного строительства (при отсутствии адреса) в структурированном в соответствии с федеральной информационной адресной системой виде	—
5.2.	Дополнительные сведения о местоположении	—
6.	Иные сведения	—

3. Пояснения к сведениям об объекте недвижимости с кадастровым номером 24:50:0700439:415 :		
1.	—	

1. Сведения о характерных точках контура объекта недвижимости с кадастровым номером 24:50:0700439:392 :		
---------------------------------------------------------------------------------------------------------	--	--

Система координат МСК-167 (24)							Зона № 4	
Обозначение характерных точек границ	Содержатся в Едином государственном реестре недвижимости			Определены в ходе выполнения комплексных кадастровых работ			Метод определения координат	Формулы, примененные для расчета средней квадратической погрешности определения координат характерных точек (Mt), м, с подставленными в такие формулы значениями и итоговые (вычисленные) значения Mt, м
	координаты, м		Радиус, м	координаты, м		Радиус, м		
	X	Y	R	X	Y	R		
1	2	3	4	5	6	7	8	9
н1185О	—	—	—	625 900,65	104 690,46	—	Метод спутниковых геодезических измерений (определений)	$\sqrt{(0,10^2 + 0,10^2)} = 0,10$
н1186О	—	—	—	625 898,57	104 685,10	—		
н1187О	—	—	—	625 903,98	104 683,01	—		

1. Сведения о характерных точках контура объекта недвижимости с кадастровым номером 24:50:0700439:386 :

Система координат МСК-167 (24)							Зона № 4	
Обозначение характерных точек границ	Содержатся в Едином государственном реестре недвижимости			Определены в ходе выполнения комплексных кадастровых работ			Метод определения координат	Формулы, примененные для расчета средней квадратической погрешности определения координат характерных точек (Mt), м, с подставленными в такие формулы значениями и итоговые (вычисленные) значения Mt, м
	координаты, м		Радиус, м	координаты, м		Радиус, м		
	X	Y	R	X	Y	R		
1	2	3	4	5	6	7	8	9
н1370O	—	—	—	625 810,88	104 858,14	—	Метод спутниковых геодезических измерений (определений)	$\sqrt{(0,10^2 + 0,10^2)} = 0,10$
н1371O	—	—	—	625 807,04	104 853,17	—		
н1372O	—	—	—	625 811,96	104 849,36	—		
н1373O	—	—	—	625 816,00	104 854,13	—		
н1370O	—	—	—	625 810,88	104 858,14	—		

2. Сведения о характеристиках объекта недвижимости с кадастровым номером 24:50:0700439:386 :

№ п/п	Наименование характеристики	Значение характеристики
1	2	3
1.	Вид объекта недвижимости	Здание
2.	Ранее присвоенный государственный учетный номер (инвентарный) здания, сооружения, объекта незавершенного строительства	—
3.	Кадастровый номер земельного участка (земельных участков), в границах которого (которых) расположены здание, сооружение, объект незавершенного строительства	24:50:0700439:194
4.	Уникальный учетный номер кадастрового квартала, в границах которого расположены здание, сооружение, объект незавершенного строительства	24:50:0700439

1	2					3		
5.	Адрес здания, сооружения, объекта незавершенного строительства					—		
5.1.	Сведения о местоположении здания, сооружения, объекта незавершенного строительства (при отсутствии адреса) в структурированном в соответствии с федеральной информационной адресной системой виде					—		
5.2.	Дополнительные сведения о местоположении					—		
6.	Иные сведения					—		
3. Пояснения к сведениям об объекте недвижимости с кадастровым номером 24:50:0700439:386 :								
1.	—							
1. Сведения о характерных точках контура объекта недвижимости с кадастровым номером 24:50:0000000:9394 :								
Система координат МСК-167 (24) Зона № 4								
Обоз- начение харак- терных точек границ	Содержатся в Едином государственном реестре недвижимости			Определены в ходе выполнения комплексных кадастровых работ			Метод определения координат	Формулы, примененные для расчета средней квадратической погрешности определения координат характерных точек (Mt), м, с подставленными в такие формулы значениями и итоговые (вычисленные) значения Mt, м
	координаты, м		Радиус, м	координаты, м		Радиус, м		
	X	Y	R	X	Y	R		
1	2	3	4	5	6	7	8	9
н1093О	—	—	—	625 838,52	104 771,16	—	Метод спутниковых геодезических измерений (определений)	$\sqrt{(0,10^2 + 0,10^2)} = 0,10$
н1094О	—	—	—	625 835,26	104 773,25	—		
н1095О	—	—	—	625 831,32	104 767,08	—		
н1096О	—	—	—	625 834,59	104 765,00	—		
н1093О	—	—	—	625 838,52	104 771,16	—		
2. Сведения о характеристиках объекта недвижимости с кадастровым номером 24:50:0000000:9394 :								
№ п/п	Наименование характеристики					Значение характеристики		
1	2					3		
1.	Вид объекта недвижимости					Здание		

1	2	3
2.	Ранее присвоенный государственный учетный номер (инвентарный) здания, сооружения, объекта незавершенного строительства	—
3.	Кадастровый номер земельного участка (земельных участков), в границах которого (которых) расположены здание, сооружение, объект незавершенного строительства	24:50:0700439:265
4.	Уникальный учетный номер кадастрового квартала, в границах которого расположены здание, сооружение, объект незавершенного строительства	24:50:0700439
5.	Адрес здания, сооружения, объекта незавершенного строительства	—
5.1.	Сведения о местоположении здания, сооружения, объекта незавершенного строительства (при отсутствии адреса) в структурированном в соответствии с федеральной информационной адресной системой виде	—
5.2.	Дополнительные сведения о местоположении	—
6.	Иные сведения	—

3. Пояснения к сведениям об объекте недвижимости с кадастровым номером 24:50:0000000:9394 :		
1.	—	

1. Сведения о характерных точках контура объекта недвижимости с кадастровым номером 24:50:0700439:416 :		
----------------------------------------------------------------------------------------------------------------	--	--

Система координат МСК-167 (24)							Зона № 4	
Обозначение характерных точек границ	Содержатся в Едином государственном реестре недвижимости			Определены в ходе выполнения комплексных кадастровых работ			Метод определения координат	Формулы, примененные для расчета средней квадратической погрешности определения координат характерных точек (Mt), м, с подставленными в такие формулы значениями и итоговые (вычисленные) значения Mt, м
	координаты, м		Радиус, м	координаты, м		Радиус, м		
	X	Y	R	X	Y	R		
1	2	3	4	5	6	7	8	9
n1197O	—	—	—	625 899,51	104 739,36	—	Метод спутниковых геодезических измерений (определений)	$\sqrt{(0,10^2 + 0,10^2)} = 0,10$
n1198O	—	—	—	625 895,49	104 741,80	—		
n1199O	—	—	—	625 892,87	104 737,48	—		

1. Сведения о характерных точках контура объекта недвижимости с кадастровым номером 24:50:0700439:478 :

Система координат МСК-167 (24)							Зона № 4	
Обозначение характерных точек границ	Содержатся в Едином государственном реестре недвижимости			Определены в ходе выполнения комплексных кадастровых работ			Метод определения координат	Формулы, примененные для расчета средней квадратической погрешности определения координат характерных точек (Mt), м, с подставленными в такие формулы значениями и итоговые (вычисленные) значения Mt, м
	координаты, м		Радиус, м	координаты, м		Радиус, м		
	X	Y	R	X	Y	R		
1	2	3	4	5	6	7	8	9
н1247О	—	—	—	625 914,10	104 726,02	—	Метод спутниковых геодезических измерений (определений)	$\sqrt{(0,10^2 + 0,10^2)} = 0,10$
н1248О	—	—	—	625 910,38	104 728,23	—		
н1249О	—	—	—	625 907,46	104 723,31	—		
н1250О	—	—	—	625 911,18	104 721,10	—		
н1247О	—	—	—	625 914,10	104 726,02	—		

2. Сведения о характеристиках объекта недвижимости с кадастровым номером 24:50:0700439:478 :

№ п/п	Наименование характеристики	Значение характеристики
1	2	3
1.	Вид объекта недвижимости	Здание
2.	Ранее присвоенный государственный учетный номер (инвентарный) здания, сооружения, объекта незавершенного строительства	—
3.	Кадастровый номер земельного участка (земельных участков), в границах которого (которых) расположены здание, сооружение, объект незавершенного строительства	24:50:0700439:2
4.	Уникальный учетный номер кадастрового квартала, в границах которого расположены здание, сооружение, объект незавершенного строительства	24:50:0700439

1	2					3		
5.	Адрес здания, сооружения, объекта незавершенного строительства					—		
5.1.	Сведения о местоположении здания, сооружения, объекта незавершенного строительства (при отсутствии адреса) в структурированном в соответствии с федеральной информационной адресной системой виде					—		
5.2.	Дополнительные сведения о местоположении					—		
6.	Иные сведения					—		
3. Пояснения к сведениям об объекте недвижимости с кадастровым номером 24:50:0700439:478 :								
1.	—							
1. Сведения о характерных точках контура объекта недвижимости с кадастровым номером 24:50:0700439:463 :								
Система координат МСК-167 (24) Зона № 4								
Обоз- начение харак- терных точек границ	Содержатся в Едином государственном реестре недвижимости			Определены в ходе выполнения комплексных кадастровых работ			Метод определения координат	Формулы, примененные для расчета средней квадратической погрешности определения координат характерных точек (Mt), м, с подставленными в такие формулы значениями и итоговые (вычисленные) значения Mt, м
	координаты, м		Радиус, м	координаты, м		Радиус, м		
	X	Y	R	X	Y	R		
1	2	3	4	5	6	7	8	9
n1231O	—	—	—	625 914,64	104 726,81	—	Метод спутниковых геодезических измерений (определений)	$\sqrt{(0,10^2 + 0,10^2)} = 0,10$
n1232O	—	—	—	625 918,44	104 733,19	—		
n1233O	—	—	—	625 913,37	104 736,21	—		
n1234O	—	—	—	625 909,57	104 729,82	—		
n1231O	—	—	—	625 914,64	104 726,81	—		
2. Сведения о характеристиках объекта недвижимости с кадастровым номером 24:50:0700439:463 :								
№ п/п	Наименование характеристики					Значение характеристики		
1	2					3		
1.	Вид объекта недвижимости					Здание		

1	2	3
2.	Ранее присвоенный государственный учетный номер (инвентарный) здания, сооружения, объекта незавершенного строительства	—
3.	Кадастровый номер земельного участка (земельных участков), в границах которого (которых) расположены здание, сооружение, объект незавершенного строительства	24:50:0700439:2
4.	Уникальный учетный номер кадастрового квартала, в границах которого расположены здание, сооружение, объект незавершенного строительства	24:50:0700439
5.	Адрес здания, сооружения, объекта незавершенного строительства	—
5.1.	Сведения о местоположении здания, сооружения, объекта незавершенного строительства (при отсутствии адреса) в структурированном в соответствии с федеральной информационной адресной системой виде	—
5.2.	Дополнительные сведения о местоположении	—
6.	Иные сведения	—

3. Пояснения к сведениям об объекте недвижимости с кадастровым номером 24:50:0700439:463 :

1.	—
----	---

1. Сведения о характерных точках контура объекта недвижимости с кадастровым номером 24:50:0700439:509 :

Система координат <u>МСК-167 (24)</u>							Зона № <u>4</u>	
Обозначение характерных точек границ	Содержатся в Едином государственном реестре недвижимости			Определены в ходе выполнения комплексных кадастровых работ			Метод определения координат	Формулы, примененные для расчета средней квадратической погрешности определения координат характерных точек (Mt), м, с подставленными в такие формулы значениями и итоговые (вычисленные) значения Mt, м
	координаты, м		Радиус, м	координаты, м		Радиус, м		
	X	Y	R	X	Y	R		
1	2	3	4	5	6	7	8	9
n1261O	—	—	—	625 922,16	104 760,63	—	Метод спутниковых геодезических измерений (определений)	$\sqrt{(0,10^2 + 0,10^2)} = 0,10$
n1262O	—	—	—	625 919,11	104 755,90	—		
n1263O	—	—	—	625 927,56	104 750,45	—		

1. Сведения о характерных точках контура объекта недвижимости с кадастровым номером 24:50:0700439:391 :

Система координат МСК-167 (24)							Зона № 4	
Обозначение характерных точек границ	Содержатся в Едином государственном реестре недвижимости			Определены в ходе выполнения комплексных кадастровых работ			Метод определения координат	Формулы, примененные для расчета средней квадратической погрешности определения координат характерных точек (Mt), м, с подставленными в такие формулы значениями и итоговые (вычисленные) значения Mt, м
	координаты, м		Радиус, м	координаты, м		Радиус, м		
	X	Y	R	X	Y	R		
1	2	3	4	5	6	7	8	9
н1181О	—	—	—	625 934,13	104 702,40	—	Метод спутниковых геодезических измерений (определений)	$\sqrt{(0,10^2 + 0,10^2)} = 0,10$
н1182О	—	—	—	625 928,75	104 705,86	—		
н1183О	—	—	—	625 925,45	104 700,72	—		
н1184О	—	—	—	625 930,83	104 697,26	—		
н1181О	—	—	—	625 934,13	104 702,40	—		

2. Сведения о характеристиках объекта недвижимости с кадастровым номером 24:50:0700439:391 :

№ п/п	Наименование характеристики	Значение характеристики
1	2	3
1.	Вид объекта недвижимости	Здание
2.	Ранее присвоенный государственный учетный номер (инвентарный) здания, сооружения, объекта незавершенного строительства	—
3.	Кадастровый номер земельного участка (земельных участков), в границах которого (которых) расположены здание, сооружение, объект незавершенного строительства	24:50:0700439:179
4.	Уникальный учетный номер кадастрового квартала, в границах которого расположены здание, сооружение, объект незавершенного строительства	24:50:0700439

1	2					3		
5.	Адрес здания, сооружения, объекта незавершенного строительства					—		
5.1.	Сведения о местоположении здания, сооружения, объекта незавершенного строительства (при отсутствии адреса) в структурированном в соответствии с федеральной информационной адресной системой виде					—		
5.2.	Дополнительные сведения о местоположении					—		
6.	Иные сведения					—		
3. Пояснения к сведениям об объекте недвижимости с кадастровым номером 24:50:0700439:391 :								
1.	—							
1. Сведения о характерных точках контура объекта недвижимости с кадастровым номером 24:50:0700439:366 :								
Система координат МСК-167 (24) Зона № 4								
Обоз- начение харак- терных точек границ	Содержатся в Едином государственном реестре недвижимости			Определены в ходе выполнения комплексных кадастровых работ			Метод определения координат	Формулы, примененные для расчета средней квадратической погрешности определения координат характерных точек (Mt), м, с подставленными в такие формулы значениями и итоговые (вычисленные) значения Mt, м
	координаты, м		Радиус, м	координаты, м		Радиус, м		
	X	Y	R	X	Y	R		
1	2	3	4	5	6	7	8	9
н14100	—	—	—	625 958,13	104 687,73	—	Метод спутниковых геодезических измерений (определений)	$\sqrt{(0,10^2 + 0,10^2)} = 0,10$
н14110	—	—	—	625 955,58	104 689,48	—		
н14120	—	—	—	625 952,24	104 684,39	—		
н14130	—	—	—	625 954,78	104 682,49	—		
н14140	—	—	—	625 956,20	104 681,43	—		
н14150	—	—	—	625 958,14	104 684,24	—		
н14160	—	—	—	625 956,50	104 685,37	—		

1	2	3	4	5	6	7	8	9
n14100	—	—	—	625 958,13	104 687,73	—	Метод спутниковых геодезических измерений (определений)	$\sqrt{(0,10^2 + 0,10^2)} = 0,10$
2. Сведения о характеристиках объекта недвижимости с кадастровым номером								24:50:0700439:366 :
№ п/п	Наименование характеристики					Значение характеристики		
1	2					3		
1.	Вид объекта недвижимости					Здание		
2.	Ранее присвоенный государственный учетный номер (инвентарный) здания, сооружения, объекта незавершенного строительства					—		
3.	Кадастровый номер земельного участка (земельных участков), в границах которого (которых) расположены здание, сооружение, объект незавершенного строительства					24:50:0700439:309		
4.	Уникальный учетный номер кадастрового квартала, в границах которого расположены здание, сооружение, объект незавершенного строительства					24:50:0700439		
5.	Адрес здания, сооружения, объекта незавершенного строительства					—		
5.1.	Сведения о местоположении здания, сооружения, объекта незавершенного строительства (при отсутствии адреса) в структурированном в соответствии с федеральной информационной адресной системой виде					—		
5.2.	Дополнительные сведения о местоположении					—		
6.	Иные сведения					—		
3. Пояснения к сведениям об объекте недвижимости с кадастровым номером								24:50:0700439:366 :
1.	—							
1. Сведения о характерных точках контура объекта недвижимости с кадастровым номером								24:50:0000000:175524 :
Система координат								МСК-167 (24) Зона № 4
Обозначение характерных точек границ	Содержатся в Едином государственном реестре недвижимости			Определены в ходе выполнения комплексных кадастровых работ			Метод определения координат	Формулы, примененные для расчета средней квадратической погрешности определения координат характерных точек (Mt), м, с подставленными в такие формулы значениями и итоговые (вычисленные) значения Mt, м
	координаты, м		Радиус, м	координаты, м		Радиус, м		
	X	Y	R	X	Y	R		

1	2	3	4	5	6	7	8	9
н1129О	—	—	—	625 924,13	104 667,17	—	Метод спутниковых геодезических измерений (определений)	$\sqrt{(0,10^2 + 0,10^2)} = 0,10$
н1130О	—	—	—	625 925,39	104 671,04	—		
н1131О	—	—	—	625 918,74	104 673,22	—		
н1132О	—	—	—	625 917,48	104 669,35	—		
н1129О	—	—	—	625 924,13	104 667,17	—		

2. Сведения о характеристиках объекта недвижимости с кадастровым номером 24:50:0000000:175524 :

№ п/п	Наименование характеристики	Значение характеристики
1	2	3
1.	Вид объекта недвижимости	Здание
2.	Ранее присвоенный государственный учетный номер (инвентарный) здания, сооружения, объекта незавершенного строительства	—
3.	Кадастровый номер земельного участка (земельных участков), в границах которого (которых) расположены здание, сооружение, объект незавершенного строительства	24:50:0700439:336
4.	Уникальный учетный номер кадастрового квартала, в границах которого расположены здание, сооружение, объект незавершенного строительства	24:50:0700439
5.	Адрес здания, сооружения, объекта незавершенного строительства	—
5.1.	Сведения о местоположении здания, сооружения, объекта незавершенного строительства (при отсутствии адреса) в структурированном в соответствии с федеральной информационной адресной системой виде	—
5.2.	Дополнительные сведения о местоположении	—
6.	Иные сведения	—

3. Пояснения к сведениям об объекте недвижимости с кадастровым номером 24:50:0000000:175524 :

1.	—
----	---

1. Сведения о характерных точках контура объекта недвижимости с кадастровым номером 24:50:0700439:469 :

Система координат МСК-167 (24)							Зона № 4	
Обозначение характерных точек границ	Содержатся в Едином государственном реестре недвижимости			Определены в ходе выполнения комплексных кадастровых работ			Метод определения координат	Формулы, примененные для расчета средней квадратической погрешности определения координат характерных точек (Mt), м, с подставленными в такие формулы значениями и итоговые (вычисленные) значения Mt, м
	координаты, м		Радиус, м	координаты, м		Радиус, м		
	X	Y	R	X	Y	R		
1	2	3	4	5	6	7	8	9
н1239О	—	—	—	625 934,54	104 642,16	—	Метод спутниковых геодезических измерений (определений)	$\sqrt{(0,10^2 + 0,10^2)} = 0,10$
н1240О	—	—	—	625 937,08	104 648,82	—		
н1241О	—	—	—	625 930,10	104 651,48	—		
н1242О	—	—	—	625 927,56	104 644,82	—		
н1239О	—	—	—	625 934,54	104 642,16	—		

2. Сведения о характеристиках объекта недвижимости с кадастровым номером 24:50:0700439:469 :

№ п/п	Наименование характеристики	Значение характеристики
1	2	3
1.	Вид объекта недвижимости	Здание
2.	Ранее присвоенный государственный учетный номер (инвентарный) здания, сооружения, объекта незавершенного строительства	—
3.	Кадастровый номер земельного участка (земельных участков), в границах которого (которых) расположены здание, сооружение, объект незавершенного строительства	24:50:0700439:321
4.	Уникальный учетный номер кадастрового квартала, в границах которого расположены здание, сооружение, объект незавершенного строительства	24:50:0700439

1	2					3		
5.	Адрес здания, сооружения, объекта незавершенного строительства					—		
5.1.	Сведения о местоположении здания, сооружения, объекта незавершенного строительства (при отсутствии адреса) в структурированном в соответствии с федеральной информационной адресной системой виде					—		
5.2.	Дополнительные сведения о местоположении					—		
6.	Иные сведения					—		
3. Пояснения к сведениям об объекте недвижимости с кадастровым номером 24:50:0700439:469 :								
1.	—							
1. Сведения о характерных точках контура объекта недвижимости с кадастровым номером 24:50:0700439:480 :								
Система координат МСК-167 (24) Зона № 4								
Обоз- начение харак- терных точек границ	Содержатся в Едином государственном реестре недвижимости			Определены в ходе выполнения комплексных кадастровых работ			Метод определения координат	Формулы, примененные для расчета средней квадратической погрешности определения координат характерных точек (Mt), м, с подставленными в такие формулы значениями и итоговые (вычисленные) значения Mt, м
	координаты, м		Радиус, м	координаты, м		Радиус, м		
	X	Y	R	X	Y	R		
1	2	3	4	5	6	7	8	9
н1251О	—	—	—	625 961,03	104 628,77	—	Метод спутниковых геодезических измерений (определений)	$\sqrt{(0,10^2 + 0,10^2)} = 0,10$
н1252О	—	—	—	625 964,38	104 638,70	—		
н1253О	—	—	—	625 956,22	104 641,46	—		
н1254О	—	—	—	625 952,87	104 631,52	—		
н1427О	—	—	—	625 951,64	104 627,86	—		
н1428О	—	—	—	625 955,80	104 626,49	—		
н1426О	—	—	—	625 956,95	104 630,14	—		

1	2	3	4	5	6	7	8	9
n1251O	—	—	—	625 961,03	104 628,77	—	Метод спутниковых геодезических измерений (определений)	$\sqrt{(0,10^2 + 0,10^2)} = 0,10$
2. Сведения о характеристиках объекта недвижимости с кадастровым номером								24:50:0700439:480 :
№ п/п	Наименование характеристики					Значение характеристики		
1	2					3		
1.	Вид объекта недвижимости					Здание		
2.	Ранее присвоенный государственный учетный номер (инвентарный) здания, сооружения, объекта незавершенного строительства					—		
3.	Кадастровый номер земельного участка (земельных участков), в границах которого (которых) расположены здание, сооружение, объект незавершенного строительства					24:50:0700439:1079		
4.	Уникальный учетный номер кадастрового квартала, в границах которого расположены здание, сооружение, объект незавершенного строительства					24:50:0700439		
5.	Адрес здания, сооружения, объекта незавершенного строительства					—		
5.1.	Сведения о местоположении здания, сооружения, объекта незавершенного строительства (при отсутствии адреса) в структурированном в соответствии с федеральной информационной адресной системой виде					—		
5.2.	Дополнительные сведения о местоположении					—		
6.	Иные сведения					—		
3. Пояснения к сведениям об объекте недвижимости с кадастровым номером								24:50:0700439:480 :
1.	—							
1. Сведения о характерных точках контура объекта недвижимости с кадастровым номером								24:50:0700439:481 :
Система координат								МСК-167 (24) Зона № 4
Обозначение характерных точек границ	Содержатся в Едином государственном реестре недвижимости			Определены в ходе выполнения комплексных кадастровых работ			Метод определения координат	Формулы, примененные для расчета средней квадратической погрешности определения координат характерных точек (Mt), м, с подставленными в такие формулы значениями и итоговые (вычисленные) значения Mt, м
	координаты, м		Радиус, м	координаты, м		Радиус, м		
	X	Y	R	X	Y	R		

1	2	3	4	5	6	7	8	9
н12550	—	—	—	625 962,81	104 651,11	—	Метод спутниковых геодезических измерений (определений)	$\sqrt{(0,10^2 + 0,10^2)} = 0,10$
н12560	—	—	—	625 960,10	104 652,19	—		
н12570	—	—	—	625 963,25	104 660,13	—		
н12580	—	—	—	625 968,51	104 658,04	—		
н12590	—	—	—	625 967,16	104 654,64	—		
н12600	—	—	—	625 964,62	104 655,65	—		
н12550	—	—	—	625 962,81	104 651,11	—		

2. Сведения о характеристиках объекта недвижимости с кадастровым номером 24:50:0700439:481 :

№ п/п	Наименование характеристики	Значение характеристики
1	2	3
1.	Вид объекта недвижимости	Здание
2.	Ранее присвоенный государственный учетный номер (инвентарный) здания, сооружения, объекта незавершенного строительства	—
3.	Кадастровый номер земельного участка (земельных участков), в границах которого (которых) расположены здание, сооружение, объект незавершенного строительства	24:50:0700439:1079
4.	Уникальный учетный номер кадастрового квартала, в границах которого расположены здание, сооружение, объект незавершенного строительства	24:50:0700439
5.	Адрес здания, сооружения, объекта незавершенного строительства	—
5.1.	Сведения о местоположении здания, сооружения, объекта незавершенного строительства (при отсутствии адреса) в структурированном в соответствии с федеральной информационной адресной системой виде	—
5.2.	Дополнительные сведения о местоположении	—
6.	Иные сведения	—

3. Пояснения к сведениям об объекте недвижимости с кадастровым номером 24:50:0700439:481 :

1. —

1. Сведения о характерных точках контура объекта недвижимости с кадастровым номером 24:50:0000000:18322 :

Система координат МСК-167 (24) Зона № 4

Обоз- начение харак- терных точек границ	Содержатся в Едином государственном реестре недвижимости			Определены в ходе выполнения комплексных кадастровых работ			Метод определения координат	Формулы, примененные для расчета средней квадратической погрешности определения координат характерных точек (Mt), м, с подставленными в такие формулы значениями и итоговые (вычисленные) значения Mt, м
	координаты, м		Радиус, м	координаты, м		Радиус, м		
	X	Y	R	X	Y	R		
1	2	3	4	5	6	7	8	9
н1121О	—	—	—	625 984,34	104 639,42	—	Метод спутниковых геодезических измерений (определений)	$\sqrt{(0,10^2 + 0,10^2)} = 0,10$
н1122О	—	—	—	625 979,69	104 641,61	—		
н1123О	—	—	—	625 976,82	104 635,37	—		
н1124О	—	—	—	625 981,68	104 633,15	—		
н1429О	—	—	—	625 983,36	104 636,82	—		
н1430О	—	—	—	625 984,75	104 636,19	—		
н1431О	—	—	—	625 985,89	104 638,58	—		
н1121О	—	—	—	625 984,34	104 639,42	—		

2. Сведения о характеристиках объекта недвижимости с кадастровым номером 24:50:0000000:18322 :

№ п/п	Наименование характеристики	Значение характеристики
1	2	3
1.	Вид объекта недвижимости	Здание
2.	Ранее присвоенный государственный учетный номер (инвентарный) здания, сооружения, объекта незавершенного строительства	—

1	2					3														
3.	Кадастровый номер земельного участка (земельных участков), в границах которого (которых) расположены здание, сооружение, объект незавершенного строительства					24:50:0700439:1078														
4.	Уникальный учетный номер кадастрового квартала, в границах которого расположены здание, сооружение, объект незавершенного строительства					24:50:0700439														
5.	Адрес здания, сооружения, объекта незавершенного строительства					—														
5.1.	Сведения о местоположении здания, сооружения, объекта незавершенного строительства (при отсутствии адреса) в структурированном в соответствии с федеральной информационной адресной системой виде					—														
5.2.	Дополнительные сведения о местоположении					—														
6.	Иные сведения					—														
3. Пояснения к сведениям об объекте недвижимости с кадастровым номером						24:50:0000000:18322 :														
1.	—																			
1. Сведения о характерных точках контура объекта недвижимости с кадастровым номером						24:50:0000000:14936 :														
Система координат						МСК-167 (24)					Зона №					4				
Обозначение характерных точек границ	Содержатся в Едином государственном реестре недвижимости			Определены в ходе выполнения комплексных кадастровых работ			Метод определения координат	Формулы, примененные для расчета средней квадратической погрешности определения координат характерных точек (Mt), м, с подставленными в такие формулы значениями и итоговые (вычисленные) значения Mt, м												
	координаты, м		Радиус, м	координаты, м		Радиус, м														
	X	Y	R	X	Y	R														
1	2	3	4	5	6	7	8	9												
н1113О	—	—	—	625 991,93	104 653,28	—	Метод спутниковых геодезических измерений (определений)	$\sqrt{(0,10^2 + 0,10^2)} = 0,10$												
н1114О	—	—	—	625 994,33	104 658,36	—														
н1115О	—	—	—	625 987,91	104 661,39	—														
н1116О	—	—	—	625 985,51	104 656,30	—														

1	2	3	4	5	6	7	8	9
н1113О	—	—	—	625 991,93	104 653,28	—	Метод спутниковых геодезических измерений (определений)	$\sqrt{(0,10^2 + 0,10^2)} = 0,10$
2. Сведения о характеристиках объекта недвижимости с кадастровым номером 24:50:0000000:14936:								
№ п/п	Наименование характеристики					Значение характеристики		
1	2					3		
1.	Вид объекта недвижимости					Здание		
2.	Ранее присвоенный государственный учетный номер (инвентарный) здания, сооружения, объекта незавершенного строительства					—		
3.	Кадастровый номер земельного участка (земельных участков), в границах которого (которых) расположены здание, сооружение, объект незавершенного строительства					24:50:0700439:1078		
4.	Уникальный учетный номер кадастрового квартала, в границах которого расположены здание, сооружение, объект незавершенного строительства					24:50:0700439		
5.	Адрес здания, сооружения, объекта незавершенного строительства					—		
5.1.	Сведения о местоположении здания, сооружения, объекта незавершенного строительства (при отсутствии адреса) в структурированном в соответствии с федеральной информационной адресной системой виде					—		
5.2.	Дополнительные сведения о местоположении					—		
6.	Иные сведения					—		
3. Пояснения к сведениям об объекте недвижимости с кадастровым номером 24:50:0000000:14936:								
1.	—							
1. Сведения о характерных точках контура объекта недвижимости с кадастровым номером 24:50:0700439:456:								
Система координат МСК-167 (24) Зона № 4								
Обозначение характерных точек границ	Содержатся в Едином государственном реестре недвижимости			Определены в ходе выполнения комплексных кадастровых работ			Метод определения координат	Формулы, примененные для расчета средней квадратической погрешности определения координат характерных точек (Mt), м, с подставленными в такие формулы значениями и итоговые (вычисленные) значения Mt, м
	координаты, м		Радиус, м	координаты, м		Радиус, м		
	X	Y	R	X	Y	R		

1	2	3	4	5	6	7	8	9
н1225О	—	—	—	626 010,29	104 619,39	—	Метод спутниковых геодезических измерений (определений)	$\sqrt{(0,10^2 + 0,10^2)} = 0,10$
н1226О	—	—	—	626 000,25	104 621,66	—		
н1227О	—	—	—	626 002,48	104 631,53	—		
н1228О	—	—	—	626 014,88	104 628,72	—		
н1229О	—	—	—	626 013,88	104 624,27	—		
н1230О	—	—	—	626 011,51	104 624,80	—		
н1225О	—	—	—	626 010,29	104 619,39	—		

2. Сведения о характеристиках объекта недвижимости с кадастровым номером 24:50:0700439:456 :

№ п/п	Наименование характеристики	Значение характеристики
1	2	3
1.	Вид объекта недвижимости	Здание
2.	Ранее присвоенный государственный учетный номер (инвентарный) здания, сооружения, объекта незавершенного строительства	—
3.	Кадастровый номер земельного участка (земельных участков), в границах которого (которых) расположены здание, сооружение, объект незавершенного строительства	24:50:0700439:206
4.	Уникальный учетный номер кадастрового квартала, в границах которого расположены здание, сооружение, объект незавершенного строительства	24:50:0700439
5.	Адрес здания, сооружения, объекта незавершенного строительства	—
5.1.	Сведения о местоположении здания, сооружения, объекта незавершенного строительства (при отсутствии адреса) в структурированном в соответствии с федеральной информационной адресной системой виде	—
5.2.	Дополнительные сведения о местоположении	—
6.	Иные сведения	—

3. Пояснения к сведениям об объекте недвижимости с кадастровым номером 24:50:0700439:456 :

1. —

1. Сведения о характерных точках контура объекта недвижимости с кадастровым номером 24:50:0100542:194 :

Система координат МСК-167 (24) Зона № 4

Обоз- начение харак- терных точек границ	Содержатся в Едином государственном реестре недвижимости			Определены в ходе выполнения комплексных кадастровых работ			Метод определения координат	Формулы, примененные для расчета средней квадратической погрешности определения координат характерных точек (Mt), м, с подставленными в такие формулы значениями и итоговые (вычисленные) значения Mt, м
	координаты, м		Радиус, м	координаты, м		Радиус, м		
	X	Y	R	X	Y	R		
1	2	3	4	5	6	7	8	9
n1137O	—	—	—	626 025,08	104 641,23	—	Метод спутниковых геодезических измерений (определений)	$\sqrt{(0,10^2 + 0,10^2)} = 0,10$
n1138O	—	—	—	626 027,24	104 648,62	—		
n1139O	—	—	—	626 016,02	104 651,90	—		
n1140O	—	—	—	626 013,86	104 644,51	—		
n1137O	—	—	—	626 025,08	104 641,23	—		

2. Сведения о характеристиках объекта недвижимости с кадастровым номером 24:50:0100542:194 :

№ п/п	Наименование характеристики	Значение характеристики
1	2	3
1.	Вид объекта недвижимости	Здание
2.	Ранее присвоенный государственный учетный номер (инвентарный) здания, сооружения, объекта незавершенного строительства	—
3.	Кадастровый номер земельного участка (земельных участков), в границах которого (которых) расположены здание, сооружение, объект незавершенного строительства	24:50:0700439:208
4.	Уникальный учетный номер кадастрового квартала, в границах которого расположены здание, сооружение, объект незавершенного строительства	24:50:0700439

1	2					3		
5.	Адрес здания, сооружения, объекта незавершенного строительства					—		
5.1.	Сведения о местоположении здания, сооружения, объекта незавершенного строительства (при отсутствии адреса) в структурированном в соответствии с федеральной информационной адресной системой виде					—		
5.2.	Дополнительные сведения о местоположении					—		
6.	Иные сведения					—		
3. Пояснения к сведениям об объекте недвижимости с кадастровым номером 24:50:0100542:194 :								
1.	—							
1. Сведения о характерных точках контура объекта недвижимости с кадастровым номером 24:50:0000000:9767 :								
Система координат МСК-167 (24) Зона № 4								
Обоз- начение харак- терных точек границ	Содержатся в Едином государственном реестре недвижимости			Определены в ходе выполнения комплексных кадастровых работ			Метод определения координат	Формулы, примененные для расчета средней квадратической погрешности определения координат характерных точек (Mt), м, с подставленными в такие формулы значениями и итоговые (вычисленные) значения Mt, м
	координаты, м		Радиус, м	координаты, м		Радиус, м		
	X	Y	R	X	Y	R		
1	2	3	4	5	6	7	8	9
н1097О	—	—	—	626 047,82	104 635,28	—	Метод спутниковых геодезических измерений (определений)	$\sqrt{(0,10^2 + 0,10^2)} = 0,10$
н1098О	—	—	—	626 047,91	104 640,18	—		
н1099О	—	—	—	626 042,74	104 640,28	—		
н1100О	—	—	—	626 042,65	104 635,38	—		
н1097О	—	—	—	626 047,82	104 635,28	—		
2. Сведения о характеристиках объекта недвижимости с кадастровым номером 24:50:0000000:9767 :								
№ п/п	Наименование характеристики					Значение характеристики		
1	2					3		
1.	Вид объекта недвижимости					Здание		

1	2	3
2.	Ранее присвоенный государственный учетный номер (инвентарный) здания, сооружения, объекта незавершенного строительства	—
3.	Кадастровый номер земельного участка (земельных участков), в границах которого (которых) расположены здание, сооружение, объект незавершенного строительства	24:50:0700439:35
4.	Уникальный учетный номер кадастрового квартала, в границах которого расположены здание, сооружение, объект незавершенного строительства	24:50:0700439
5.	Адрес здания, сооружения, объекта незавершенного строительства	—
5.1.	Сведения о местоположении здания, сооружения, объекта незавершенного строительства (при отсутствии адреса) в структурированном в соответствии с федеральной информационной адресной системой виде	—
5.2.	Дополнительные сведения о местоположении	—
6.	Иные сведения	—

3. Пояснения к сведениям об объекте недвижимости с кадастровым номером 24:50:0000000:9767 :		
1.	—	

1. Сведения о характерных точках контура объекта недвижимости с кадастровым номером 24:50:0000000:10564 :		
-----------------------------------------------------------------------------------------------------------	--	--

Система координат МСК-167 (24)							Зона № 4	
Обозначение характерных точек границ	Содержатся в Едином государственном реестре недвижимости			Определены в ходе выполнения комплексных кадастровых работ			Метод определения координат	Формулы, примененные для расчета средней квадратической погрешности определения координат характерных точек (Mt), м, с подставленными в такие формулы значениями и итоговые (вычисленные) значения Mt, м
	координаты, м		Радиус, м	координаты, м		Радиус, м		
	X	Y	R	X	Y	R		
1	2	3	4	5	6	7	8	9
n1105O	—	—	—	625 813,03	104 899,32	—	Метод спутниковых геодезических измерений (определений)	$\sqrt{(0,10^2 + 0,10^2)} = 0,10$
n1106O	—	—	—	625 816,02	104 897,33	—		
n1107O	—	—	—	625 818,79	104 901,50	—		

1. Сведения о характерных точках контура объекта недвижимости с кадастровым номером 24:50:0700439:376 :

Система координат МСК-167 (24)							Зона № 4	
Обозначение характерных точек границ	Содержатся в Едином государственном реестре недвижимости			Определены в ходе выполнения комплексных кадастровых работ			Метод определения координат	Формулы, примененные для расчета средней квадратической погрешности определения координат характерных точек (Mt), м, с подставленными в такие формулы значениями и итоговые (вычисленные) значения Mt, м
	координаты, м		Радиус, м	координаты, м		Радиус, м		
	X	Y	R	X	Y	R		
1	2	3	4	5	6	7	8	9
н1153О	—	—	—	625 817,50	104 871,69	—	Метод спутниковых геодезических измерений (определений)	$\sqrt{(0,10^2 + 0,10^2)} = 0,10$
н1154О	—	—	—	625 813,86	104 873,84	—		
н1155О	—	—	—	625 810,22	104 867,66	—		
н1156О	—	—	—	625 813,86	104 865,51	—		
н1153О	—	—	—	625 817,50	104 871,69	—		

2. Сведения о характеристиках объекта недвижимости с кадастровым номером 24:50:0700439:376 :

№ п/п	Наименование характеристики	Значение характеристики
1	2	3
1.	Вид объекта недвижимости	Здание
2.	Ранее присвоенный государственный учетный номер (инвентарный) здания, сооружения, объекта незавершенного строительства	—
3.	Кадастровый номер земельного участка (земельных участков), в границах которого (которых) расположены здание, сооружение, объект незавершенного строительства	24:50:0700439:124
4.	Уникальный учетный номер кадастрового квартала, в границах которого расположены здание, сооружение, объект незавершенного строительства	24:50:0700439

1	2					3		
5.	Адрес здания, сооружения, объекта незавершенного строительства					—		
5.1.	Сведения о местоположении здания, сооружения, объекта незавершенного строительства (при отсутствии адреса) в структурированном в соответствии с федеральной информационной адресной системой виде					—		
5.2.	Дополнительные сведения о местоположении					—		
6.	Иные сведения					—		
3. Пояснения к сведениям об объекте недвижимости с кадастровым номером 24:50:0700439:376 :								
1.	—							
1. Сведения о характерных точках контура объекта недвижимости с кадастровым номером 24:50:0700439:378 :								
Система координат МСК-167 (24) Зона № 4								
Обоз- начение харак- терных точек границ	Содержатся в Едином государственном реестре недвижимости			Определены в ходе выполнения комплексных кадастровых работ			Метод определения координат	Формулы, примененные для расчета средней квадратической погрешности определения координат характерных точек (Mt), м, с подставленными в такие формулы значениями и итоговые (вычисленные) значения Mt, м
	координаты, м		Радиус, м	координаты, м		Радиус, м		
	X	Y	R	X	Y	R		
1	2	3	4	5	6	7	8	9
n1157O	—	—	—	625 847,37	104 880,42	—	Метод спутниковых геодезических измерений (определений)	$\sqrt{(0,10^2 + 0,10^2)} = 0,10$
n1158O	—	—	—	625 843,13	104 883,17	—		
n1159O	—	—	—	625 840,41	104 878,98	—		
n1160O	—	—	—	625 844,65	104 876,23	—		
n1157O	—	—	—	625 847,37	104 880,42	—		
2. Сведения о характеристиках объекта недвижимости с кадастровым номером 24:50:0700439:378 :								
№ п/п	Наименование характеристики					Значение характеристики		
1	2					3		
1.	Вид объекта недвижимости					Здание		

1	2	3
2.	Ранее присвоенный государственный учетный номер (инвентарный) здания, сооружения, объекта незавершенного строительства	—
3.	Кадастровый номер земельного участка (земельных участков), в границах которого (которых) расположены здание, сооружение, объект незавершенного строительства	24:50:0700439:235
4.	Уникальный учетный номер кадастрового квартала, в границах которого расположены здание, сооружение, объект незавершенного строительства	24:50:0700439
5.	Адрес здания, сооружения, объекта незавершенного строительства	—
5.1.	Сведения о местоположении здания, сооружения, объекта незавершенного строительства (при отсутствии адреса) в структурированном в соответствии с федеральной информационной адресной системой виде	—
5.2.	Дополнительные сведения о местоположении	—
6.	Иные сведения	—

3. Пояснения к сведениям об объекте недвижимости с кадастровым номером 24:50:0700439:378 :

1.	—
----	---

1. Сведения о характерных точках контура объекта недвижимости с кадастровым номером 24:50:0000000:2611 :

Система координат МСК-167 (24)							Зона № 4	
Обозначение характерных точек границ	Содержатся в Едином государственном реестре недвижимости			Определены в ходе выполнения комплексных кадастровых работ			Метод определения координат	Формулы, примененные для расчета средней квадратической погрешности определения координат характерных точек (Mt), м, с подставленными в такие формулы значениями и итоговые (вычисленные) значения Mt, м
	координаты, м		Радиус, м	координаты, м		Радиус, м		
	X	Y	R	X	Y	R		
1	2	3	4	5	6	7	8	9
n1089O	—	—	—	625 863,89	104 871,42	—	Метод спутниковых геодезических измерений (определений)	$\sqrt{(0,10^2 + 0,10^2)} = 0,10$
n1090O	—	—	—	625 866,92	104 877,27	—		
n1091O	—	—	—	625 860,94	104 880,36	—		

1	2	3	4	5	6	7	8	9
н1092О	—	—	—	625 857,91	104 874,51	—	Метод спутниковых геодезических измерений (определений)	$\sqrt{(0,10^2 + 0,10^2)} = 0,10$
н1089О	—	—	—	625 863,89	104 871,42	—		

2. Сведения о характеристиках объекта недвижимости с кадастровым номером 24:50:0000000:2611 :

№ п/п	Наименование характеристики	Значение характеристики
1	2	3
1.	Вид объекта недвижимости	Здание
2.	Ранее присвоенный государственный учетный номер (инвентарный) здания, сооружения, объекта незавершенного строительства	—
3.	Кадастровый номер земельного участка (земельных участков), в границах которого (которых) расположены здание, сооружение, объект незавершенного строительства	24:50:0700439:338
4.	Уникальный учетный номер кадастрового квартала, в границах которого расположены здание, сооружение, объект незавершенного строительства	24:50:0700439
5.	Адрес здания, сооружения, объекта незавершенного строительства	—
5.1.	Сведения о местоположении здания, сооружения, объекта незавершенного строительства (при отсутствии адреса) в структурированном в соответствии с федеральной информационной адресной системой виде	—
5.2.	Дополнительные сведения о местоположении	—
6.	Иные сведения	—

3. Пояснения к сведениям об объекте недвижимости с кадастровым номером 24:50:0000000:2611 :

1.	—
----	---

1. Сведения о характерных точках контура объекта недвижимости с кадастровым номером 24:50:0700439:438 :

Система координат МСК-167 (24)							Зона № 4	
Обозначение характерных точек границ	Содержатся в Едином государственном реестре недвижимости			Определены в ходе выполнения комплексных кадастровых работ			Метод определения координат	Формулы, примененные для расчета средней квадратической погрешности определения координат характерных точек (Mt), м, с подставленными в такие формулы значениями и итоговые (вычисленные) значения Mt, м
	координаты, м		Радиус, м	координаты, м		Радиус, м		
	X	Y	R	X	Y	R		
1	2	3	4	5	6	7	8	9
н1205О	—	—	—	625 881,72	104 870,99	—	Метод спутниковых геодезических измерений (определений)	$\sqrt{(0,10^2 + 0,10^2)} = 0,10$
н1206О	—	—	—	625 876,34	104 873,39	—		
н1207О	—	—	—	625 872,63	104 865,09	—		
н1208О	—	—	—	625 878,02	104 862,69	—		
н1205О	—	—	—	625 881,72	104 870,99	—		

2. Сведения о характеристиках объекта недвижимости с кадастровым номером 24:50:0700439:438 :

№ п/п	Наименование характеристики	Значение характеристики
1	2	3
1.	Вид объекта недвижимости	Здание
2.	Ранее присвоенный государственный учетный номер (инвентарный) здания, сооружения, объекта незавершенного строительства	—
3.	Кадастровый номер земельного участка (земельных участков), в границах которого (которых) расположены здание, сооружение, объект незавершенного строительства	24:50:0700439:16
4.	Уникальный учетный номер кадастрового квартала, в границах которого расположены здание, сооружение, объект незавершенного строительства	24:50:0700439

1	2					3		
5.	Адрес здания, сооружения, объекта незавершенного строительства					—		
5.1.	Сведения о местоположении здания, сооружения, объекта незавершенного строительства (при отсутствии адреса) в структурированном в соответствии с федеральной информационной адресной системой виде					—		
5.2.	Дополнительные сведения о местоположении					—		
6.	Иные сведения					—		
3. Пояснения к сведениям об объекте недвижимости с кадастровым номером 24:50:0700439:438 :								
1.	—							
1. Сведения о характерных точках контура объекта недвижимости с кадастровым номером 24:50:0700439:439 :								
Система координат МСК-167 (24) Зона № 4								
Обоз- начение харак- терных точек границ	Содержатся в Едином государственном реестре недвижимости			Определены в ходе выполнения комплексных кадастровых работ			Метод определения координат	Формулы, примененные для расчета средней квадратической погрешности определения координат характерных точек (Mt), м, с подставленными в такие формулы значениями и итоговые (вычисленные) значения Mt, м
	координаты, м		Радиус, м	координаты, м		Радиус, м		
	X	Y	R	X	Y	R		
1	2	3	4	5	6	7	8	9
n1314O	—	—	—	625 880,80	104 831,11	—	Метод спутниковых геодезических измерений (определений)	$\sqrt{(0,10^2 + 0,10^2)} = 0,10$
n1315O	—	—	—	625 881,78	104 833,26	—		
n1316O	—	—	—	625 878,28	104 834,85	—		
n1317O	—	—	—	625 877,30	104 832,70	—		
n1314O	—	—	—	625 880,80	104 831,11	—		
2. Сведения о характеристиках объекта недвижимости с кадастровым номером 24:50:0700439:439 :								
№ п/п	Наименование характеристики					Значение характеристики		
1	2					3		
1.	Вид объекта недвижимости					Сооружение		

1	2	3
2.	Ранее присвоенный государственный учетный номер (инвентарный) здания, сооружения, объекта незавершенного строительства	—
3.	Кадастровый номер земельного участка (земельных участков), в границах которого (которых) расположены здание, сооружение, объект незавершенного строительства	24:50:0700439:16
4.	Уникальный учетный номер кадастрового квартала, в границах которого расположены здание, сооружение, объект незавершенного строительства	24:50:0700439
5.	Адрес здания, сооружения, объекта незавершенного строительства	—
5.1.	Сведения о местоположении здания, сооружения, объекта незавершенного строительства (при отсутствии адреса) в структурированном в соответствии с федеральной информационной адресной системой виде	—
5.2.	Дополнительные сведения о местоположении	—
6.	Иные сведения	—

3. Пояснения к сведениям об объекте недвижимости с кадастровым номером 24:50:0700439:439 :

1.	—
----	---

1. Сведения о характерных точках контура объекта недвижимости с кадастровым номером 24:50:0700439:440 :

Система координат МСК-167 (24)							Зона № 4	
Обозначение характерных точек границ	Содержатся в Едином государственном реестре недвижимости			Определены в ходе выполнения комплексных кадастровых работ			Метод определения координат	Формулы, примененные для расчета средней квадратической погрешности определения координат характерных точек (Mt), м, с подставленными в такие формулы значениями и итоговые (вычисленные) значения Mt, м
	координаты, м		Радиус, м	координаты, м		Радиус, м		
	X	Y	R	X	Y	R		
1	2	3	4	5	6	7	8	9
n1318O	—	—	—	625 894,31	104 862,74	—	Метод спутниковых геодезических измерений (определений)	$\sqrt{(0,10^2 + 0,10^2)} = 0,10$
n1319O	—	—	—	625 895,43	104 865,19	—		
n1320O	—	—	—	625 890,56	104 867,41	—		

1. Сведения о характерных точках контура объекта недвижимости с кадастровым номером 24:50:0700439:383 :

Система координат МСК-167 (24)							Зона № 4	
Обозначение характерных точек границ	Содержатся в Едином государственном реестре недвижимости			Определены в ходе выполнения комплексных кадастровых работ			Метод определения координат	Формулы, примененные для расчета средней квадратической погрешности определения координат характерных точек (Mt), м, с подставленными в такие формулы значениями и итоговые (вычисленные) значения Mt, м
	координаты, м		Радиус, м	координаты, м		Радиус, м		
	X	Y	R	X	Y	R		
1	2	3	4	5	6	7	8	9
н1173О	—	—	—	625 916,53	104 845,51	—	Метод спутниковых геодезических измерений (определений)	$\sqrt{(0,10^2 + 0,10^2)} = 0,10$
н1174О	—	—	—	625 918,08	104 852,10	—		
н1175О	—	—	—	625 913,27	104 853,23	—		
н1176О	—	—	—	625 911,72	104 846,64	—		
н1173О	—	—	—	625 916,53	104 845,51	—		

2. Сведения о характеристиках объекта недвижимости с кадастровым номером 24:50:0700439:383 :

№ п/п	Наименование характеристики	Значение характеристики
1	2	3
1.	Вид объекта недвижимости	Здание
2.	Ранее присвоенный государственный учетный номер (инвентарный) здания, сооружения, объекта незавершенного строительства	—
3.	Кадастровый номер земельного участка (земельных участков), в границах которого (которых) расположены здание, сооружение, объект незавершенного строительства	24:50:0700439:1
4.	Уникальный учетный номер кадастрового квартала, в границах которого расположены здание, сооружение, объект незавершенного строительства	24:50:0700439

1	2					3		
5.	Адрес здания, сооружения, объекта незавершенного строительства					—		
5.1.	Сведения о местоположении здания, сооружения, объекта незавершенного строительства (при отсутствии адреса) в структурированном в соответствии с федеральной информационной адресной системой виде					—		
5.2.	Дополнительные сведения о местоположении					—		
6.	Иные сведения					—		
3. Пояснения к сведениям об объекте недвижимости с кадастровым номером 24:50:0700439:383 :								
1.	—							
1. Сведения о характерных точках контура объекта недвижимости с кадастровым номером 24:50:0700439:446 :								
Система координат МСК-167 (24) Зона № 4								
Обоз- начение харак- терных точек границ	Содержатся в Едином государственном реестре недвижимости			Определены в ходе выполнения комплексных кадастровых работ			Метод определения координат	Формулы, примененные для расчета средней квадратической погрешности определения координат характерных точек (Mt), м, с подставленными в такие формулы значениями и итоговые (вычисленные) значения Mt, м
	координаты, м		Радиус, м	координаты, м		Радиус, м		
	X	Y	R	X	Y	R		
1	2	3	4	5	6	7	8	9
n1213O	—	—	—	625 912,78	104 868,45	—	Метод спутниковых геодезических измерений (определений)	$\sqrt{(0,10^2 + 0,10^2)} = 0,10$
n1214O	—	—	—	625 914,44	104 874,32	—		
n1215O	—	—	—	625 906,94	104 876,44	—		
n1216O	—	—	—	625 905,28	104 870,58	—		
n1213O	—	—	—	625 912,78	104 868,45	—		
2. Сведения о характеристиках объекта недвижимости с кадастровым номером 24:50:0700439:446 :								
№ п/п	Наименование характеристики					Значение характеристики		
1	2					3		
1.	Вид объекта недвижимости					Здание		

1	2	3
2.	Ранее присвоенный государственный учетный номер (инвентарный) здания, сооружения, объекта незавершенного строительства	—
3.	Кадастровый номер земельного участка (земельных участков), в границах которого (которых) расположены здание, сооружение, объект незавершенного строительства	24:50:0700439:53
4.	Уникальный учетный номер кадастрового квартала, в границах которого расположены здание, сооружение, объект незавершенного строительства	24:50:0700439
5.	Адрес здания, сооружения, объекта незавершенного строительства	—
5.1.	Сведения о местоположении здания, сооружения, объекта незавершенного строительства (при отсутствии адреса) в структурированном в соответствии с федеральной информационной адресной системой виде	—
5.2.	Дополнительные сведения о местоположении	—
6.	Иные сведения	—

3. Пояснения к сведениям об объекте недвижимости с кадастровым номером 24:50:0700439:446 :

1.	—
----	---

1. Сведения о характерных точках контура объекта недвижимости с кадастровым номером 24:50:0700439:447 :

Система координат МСК-167 (24)							Зона № 4	
Обозначение характерных точек границ	Содержатся в Едином государственном реестре недвижимости			Определены в ходе выполнения комплексных кадастровых работ			Метод определения координат	Формулы, примененные для расчета средней квадратической погрешности определения координат характерных точек (Mt), м, с подставленными в такие формулы значениями и итоговые (вычисленные) значения Mt, м
	координаты, м		Радиус, м	координаты, м		Радиус, м		
	X	Y	R	X	Y	R		
1	2	3	4	5	6	7	8	9
n1217O	—	—	—	625 918,01	104 874,72	—	Метод спутниковых геодезических измерений (определений)	$\sqrt{(0,10^2 + 0,10^2)} = 0,10$
n1218O	—	—	—	625 915,27	104 875,48	—		
n1219O	—	—	—	625 914,09	104 871,25	—		

1	2	3	4	5	6	7	8	9
н1220О	—	—	—	625 916,84	104 870,49	—	Метод спутниковых геодезических измерений (определений)	$\sqrt{(0,10^2 + 0,10^2)} = 0,10$
н1217О	—	—	—	625 918,01	104 874,72	—		

2. Сведения о характеристиках объекта недвижимости с кадастровым номером 24:50:0700439:447 :

№ п/п	Наименование характеристики	Значение характеристики
1	2	3
1.	Вид объекта недвижимости	Сооружение
2.	Ранее присвоенный государственный учетный номер (инвентарный) здания, сооружения, объекта незавершенного строительства	—
3.	Кадастровый номер земельного участка (земельных участков), в границах которого (которых) расположены здание, сооружение, объект незавершенного строительства	24:50:0700439:53
4.	Уникальный учетный номер кадастрового квартала, в границах которого расположены здание, сооружение, объект незавершенного строительства	24:50:0700439
5.	Адрес здания, сооружения, объекта незавершенного строительства	—
5.1.	Сведения о местоположении здания, сооружения, объекта незавершенного строительства (при отсутствии адреса) в структурированном в соответствии с федеральной информационной адресной системой виде	—
5.2.	Дополнительные сведения о местоположении	—
6.	Иные сведения	—

3. Пояснения к сведениям об объекте недвижимости с кадастровым номером 24:50:0700439:447 :

1.	—
----	---

1. Сведения о характерных точках контура объекта недвижимости с кадастровым номером 24:50:0700439:445 :

Система координат _____ МСК-167 (24) _____						Зона № _____ 4 _____		
Обоз- начение харак- терных точек границ	Содержатся в Едином государственном реестре недвижимости			Определены в ходе выполнения комплексных кадастровых работ			Метод определения координат	Формулы, примененные для расчета средней квадратической погрешности определения координат характерных точек (Mt), м, с подставленными в такие формулы значениями и итоговые (вычисленные) значения Mt, м
	координаты, м		Радиус, м	координаты, м		Радиус, м		
	X	Y	R	X	Y	R		
1	2	3	4	5	6	7	8	9
н1209О	—	—	—	625 916,09	104 878,50	—	Метод спутниковых геодезических измерений (определений)	$\sqrt{(0,10^2 + 0,10^2)} = 0,10$
н1210О	—	—	—	625 918,38	104 877,86	—		
н1211О	—	—	—	625 919,49	104 881,90	—		
н1212О	—	—	—	625 917,20	104 882,54	—		
н1209О	—	—	—	625 916,09	104 878,50	—		

2. Сведения о характеристиках объекта недвижимости с кадастровым номером 24:50:0700439:445 :

№ п/п	Наименование характеристики	Значение характеристики
1	2	3
1.	Вид объекта недвижимости	Сооружение
2.	Ранее присвоенный государственный учетный номер (инвентарный) здания, сооружения, объекта незавершенного строительства	—
3.	Кадастровый номер земельного участка (земельных участков), в границах которого (которых) расположены здание, сооружение, объект незавершенного строительства	24:50:0700439:53
4.	Уникальный учетный номер кадастрового квартала, в границах которого расположены здание, сооружение, объект незавершенного строительства	24:50:0700439

1	2					3		
5.	Адрес здания, сооружения, объекта незавершенного строительства					—		
5.1.	Сведения о местоположении здания, сооружения, объекта незавершенного строительства (при отсутствии адреса) в структурированном в соответствии с федеральной информационной адресной системой виде					—		
5.2.	Дополнительные сведения о местоположении					—		
6.	Иные сведения					—		
3. Пояснения к сведениям об объекте недвижимости с кадастровым номером 24:50:0700439:445 :								
1.	—							
1. Сведения о характерных точках контура объекта недвижимости с кадастровым номером 24:50:0700439:374 :								
Система координат МСК-167 (24) Зона № 4								
Обоз- начение харак- терных точек границ	Содержатся в Едином государственном реестре недвижимости			Определены в ходе выполнения комплексных кадастровых работ			Метод определения координат	Формулы, примененные для расчета средней квадратической погрешности определения координат характерных точек (Mt), м, с подставленными в такие формулы значениями и итоговые (вычисленные) значения Mt, м
	координаты, м		Радиус, м	координаты, м		Радиус, м		
	X	Y	R	X	Y	R		
1	2	3	4	5	6	7	8	9
н124О	—	—	—	625 942,83	104 857,71	—	Метод спутниковых геодезических измерений (определений)	$\sqrt{(0,10^2 + 0,10^2)} = 0,10$
н125О	—	—	—	625 947,38	104 858,51	—		
н126О	—	—	—	625 946,00	104 866,34	—		
н127О	—	—	—	625 941,45	104 865,55	—		
н124О	—	—	—	625 942,83	104 857,71	—		
2. Сведения о характеристиках объекта недвижимости с кадастровым номером 24:50:0700439:374 :								
№ п/п	Наименование характеристики					Значение характеристики		
1	2					3		
1.	Вид объекта недвижимости					Здание		

1	2	3
2.	Ранее присвоенный государственный учетный номер (инвентарный) здания, сооружения, объекта незавершенного строительства	—
3.	Кадастровый номер земельного участка (земельных участков), в границах которого (которых) расположены здание, сооружение, объект незавершенного строительства	24:50:0700439:230
4.	Уникальный учетный номер кадастрового квартала, в границах которого расположены здание, сооружение, объект незавершенного строительства	24:50:0700439
5.	Адрес здания, сооружения, объекта незавершенного строительства	—
5.1.	Сведения о местоположении здания, сооружения, объекта незавершенного строительства (при отсутствии адреса) в структурированном в соответствии с федеральной информационной адресной системой виде	—
5.2.	Дополнительные сведения о местоположении	—
6.	Иные сведения	—

3. Пояснения к сведениям об объекте недвижимости с кадастровым номером 24:50:0700439:374 :

1.	—
----	---

1. Сведения о характерных точках контура объекта недвижимости с кадастровым номером 24:50:0700439:375 :

Система координат МСК-167 (24)							Зона № 4	
Обозначение характерных точек границ	Содержатся в Едином государственном реестре недвижимости			Определены в ходе выполнения комплексных кадастровых работ			Метод определения координат	Формулы, примененные для расчета средней квадратической погрешности определения координат характерных точек (Mt), м, с подставленными в такие формулы значениями и итоговые (вычисленные) значения Mt, м
	координаты, м		Радиус, м	координаты, м		Радиус, м		
	X	Y	R	X	Y	R		
1	2	3	4	5	6	7	8	9
н128О	—	—	—	625 932,87	104 850,64	—	Метод спутниковых геодезических измерений (определений)	$\sqrt{(0,10^2 + 0,10^2)} = 0,10$
н129О	—	—	—	625 933,04	104 854,15	—		
н130О	—	—	—	625 927,20	104 854,43	—		

1. Сведения о характерных точках контура объекта недвижимости с кадастровым номером 24:50:0700439:379 :

Система координат МСК-167 (24)							Зона № 4	
Обозначение характерных точек границ	Содержатся в Едином государственном реестре недвижимости			Определены в ходе выполнения комплексных кадастровых работ			Метод определения координат	Формулы, примененные для расчета средней квадратической погрешности определения координат характерных точек (Mt), м, с подставленными в такие формулы значениями и итоговые (вычисленные) значения Mt, м
	координаты, м		Радиус, м	координаты, м		Радиус, м		
	X	Y	R	X	Y	R		
1	2	3	4	5	6	7	8	9
н1161О	—	—	—	625 935,59	104 788,58	—	Метод спутниковых геодезических измерений (определений)	$\sqrt{(0,10^2 + 0,10^2)} = 0,10$
н1162О	—	—	—	625 939,86	104 789,75	—		
н1163О	—	—	—	625 938,43	104 794,94	—		
н1164О	—	—	—	625 934,16	104 793,77	—		
н1161О	—	—	—	625 935,59	104 788,58	—		

2. Сведения о характеристиках объекта недвижимости с кадастровым номером 24:50:0700439:379 :

№ п/п	Наименование характеристики	Значение характеристики
1	2	3
1.	Вид объекта недвижимости	Здание
2.	Ранее присвоенный государственный учетный номер (инвентарный) здания, сооружения, объекта незавершенного строительства	—
3.	Кадастровый номер земельного участка (земельных участков), в границах которого (которых) расположены здание, сооружение, объект незавершенного строительства	24:50:0700439:58
4.	Уникальный учетный номер кадастрового квартала, в границах которого расположены здание, сооружение, объект незавершенного строительства	24:50:0700439

1	2					3		
5.	Адрес здания, сооружения, объекта незавершенного строительства					—		
5.1.	Сведения о местоположении здания, сооружения, объекта незавершенного строительства (при отсутствии адреса) в структурированном в соответствии с федеральной информационной адресной системой виде					—		
5.2.	Дополнительные сведения о местоположении					—		
6.	Иные сведения					—		
3. Пояснения к сведениям об объекте недвижимости с кадастровым номером 24:50:0700439:379 :								
1.	—							
1. Сведения о характерных точках контура объекта недвижимости с кадастровым номером 24:50:0700439:380 :								
Система координат МСК-167 (24) Зона № 4								
Обоз- начение харак- терных точек границ	Содержатся в Едином государственном реестре недвижимости			Определены в ходе выполнения комплексных кадастровых работ			Метод определения координат	Формулы, примененные для расчета средней квадратической погрешности определения координат характерных точек (Mt), м, с подставленными в такие формулы значениями и итоговые (вычисленные) значения Mt, м
	координаты, м		Радиус, м	координаты, м		Радиус, м		
	X	Y	R	X	Y	R		
1	2	3	4	5	6	7	8	9
n1165O	—	—	—	625 946,96	104 758,07	—	Метод спутниковых геодезических измерений (определений)	$\sqrt{(0,10^2 + 0,10^2)} = 0,10$
n1166O	—	—	—	625 944,09	104 761,42	—		
n1167O	—	—	—	625 939,16	104 757,19	—		
n1168O	—	—	—	625 942,03	104 753,84	—		
n1165O	—	—	—	625 946,96	104 758,07	—		
2. Сведения о характеристиках объекта недвижимости с кадастровым номером 24:50:0700439:380 :								
№ п/п	Наименование характеристики					Значение характеристики		
1	2					3		
1.	Вид объекта недвижимости					Здание		

1	2	3
2.	Ранее присвоенный государственный учетный номер (инвентарный) здания, сооружения, объекта незавершенного строительства	—
3.	Кадастровый номер земельного участка (земельных участков), в границах которого (которых) расположены здание, сооружение, объект незавершенного строительства	24:50:0700439:59
4.	Уникальный учетный номер кадастрового квартала, в границах которого расположены здание, сооружение, объект незавершенного строительства	24:50:0700439
5.	Адрес здания, сооружения, объекта незавершенного строительства	—
5.1.	Сведения о местоположении здания, сооружения, объекта незавершенного строительства (при отсутствии адреса) в структурированном в соответствии с федеральной информационной адресной системой виде	—
5.2.	Дополнительные сведения о местоположении	—
6.	Иные сведения	—

3. Пояснения к сведениям об объекте недвижимости с кадастровым номером 24:50:0700439:380 :		
1.	—	

1. Сведения о характерных точках контура объекта недвижимости с кадастровым номером						24:50:0700439:384		:	
Система координат				МСК-167 (24)			Зона №		4
Обоз- начение харак- терных точек границ	Содержатся в Едином государственном реестре недвижимости			Определены в ходе выполнения комплексных кадастровых работ			Метод определения координат	Формулы, примененные для расчета средней квадратической погрешности определения координат характерных точек (Mt), м, с подставленными в такие формулы значениями и итоговые (вычисленные) значения Mt, м	
	координаты, м		Радиус, м	координаты, м		Радиус, м			
	X	Y	R	X	Y	R			
1	2	3	4	5	6	7	8	9	
n1417O	—	—	—	625 984,18	104 766,67	—	Метод спутниковых геодезических измерений (определений)	$\sqrt{(0,10^2 + 0,10^2)} = 0,10$	
n1418O	—	—	—	625 980,07	104 769,78	—			
n1419O	—	—	—	625 976,80	104 765,47	—			

1. Сведения о характерных точках контура объекта недвижимости с кадастровым номером 24:50:0700439:382 :

Система координат МСК-167 (24)							Зона № 4	
Обозначение характерных точек границ	Содержатся в Едином государственном реестре недвижимости			Определены в ходе выполнения комплексных кадастровых работ			Метод определения координат	Формулы, примененные для расчета средней квадратической погрешности определения координат характерных точек (Mt), м, с подставленными в такие формулы значениями и итоговые (вычисленные) значения Mt, м
	координаты, м		Радиус, м	координаты, м		Радиус, м		
	X	Y	R	X	Y	R		
1	2	3	4	5	6	7	8	9
н1169О	—	—	—	625 976,41	104 728,88	—	Метод спутниковых геодезических измерений (определений)	$\sqrt{(0,10^2 + 0,10^2)} = 0,10$
н1170О	—	—	—	625 979,20	104 733,23	—		
н1171О	—	—	—	625 973,09	104 737,15	—		
н1172О	—	—	—	625 970,30	104 732,80	—		
н1169О	—	—	—	625 976,41	104 728,88	—		

2. Сведения о характеристиках объекта недвижимости с кадастровым номером 24:50:0700439:382 :

№ п/п	Наименование характеристики	Значение характеристики
1	2	3
1.	Вид объекта недвижимости	Здание
2.	Ранее присвоенный государственный учетный номер (инвентарный) здания, сооружения, объекта незавершенного строительства	—
3.	Кадастровый номер земельного участка (земельных участков), в границах которого (которых) расположены здание, сооружение, объект незавершенного строительства	24:50:0700439:121
4.	Уникальный учетный номер кадастрового квартала, в границах которого расположены здание, сооружение, объект незавершенного строительства	24:50:0700439

1	2					3		
5.	Адрес здания, сооружения, объекта незавершенного строительства					—		
5.1.	Сведения о местоположении здания, сооружения, объекта незавершенного строительства (при отсутствии адреса) в структурированном в соответствии с федеральной информационной адресной системой виде					—		
5.2.	Дополнительные сведения о местоположении					—		
6.	Иные сведения					—		
3. Пояснения к сведениям об объекте недвижимости с кадастровым номером 24:50:0700439:382 :								
1.	—							
1. Сведения о характерных точках контура объекта недвижимости с кадастровым номером 24:50:0700439:387 :								
Система координат МСК-167 (24) Зона № 4								
Обоз- начение харак- терных точек границ	Содержатся в Едином государственном реестре недвижимости			Определены в ходе выполнения комплексных кадастровых работ			Метод определения координат	Формулы, примененные для расчета средней квадратической погрешности определения координат характерных точек (Mt), м, с подставленными в такие формулы значениями и итоговые (вычисленные) значения Mt, м
	координаты, м		Радиус, м	координаты, м		Радиус, м		
	X	Y	R	X	Y	R		
1	2	3	4	5	6	7	8	9
n1177O	—	—	—	626 011,35	104 744,46	—	Метод спутниковых геодезических измерений (определений)	$\sqrt{(0,10^2 + 0,10^2)} = 0,10$
n1178O	—	—	—	626 015,21	104 747,87	—		
n1179O	—	—	—	626 011,91	104 751,60	—		
n1180O	—	—	—	626 008,05	104 748,19	—		
n1177O	—	—	—	626 011,35	104 744,46	—		
2. Сведения о характеристиках объекта недвижимости с кадастровым номером 24:50:0700439:387 :								
№ п/п	Наименование характеристики					Значение характеристики		
1	2					3		
1.	Вид объекта недвижимости					Здание		

1	2	3
2.	Ранее присвоенный государственный учетный номер (инвентарный) здания, сооружения, объекта незавершенного строительства	—
3.	Кадастровый номер земельного участка (земельных участков), в границах которого (которых) расположены здание, сооружение, объект незавершенного строительства	24:50:0700439:193
4.	Уникальный учетный номер кадастрового квартала, в границах которого расположены здание, сооружение, объект незавершенного строительства	24:50:0700439
5.	Адрес здания, сооружения, объекта незавершенного строительства	—
5.1.	Сведения о местоположении здания, сооружения, объекта незавершенного строительства (при отсутствии адреса) в структурированном в соответствии с федеральной информационной адресной системой виде	—
5.2.	Дополнительные сведения о местоположении	—
6.	Иные сведения	—

3. Пояснения к сведениям об объекте недвижимости с кадастровым номером 24:50:0700439:387:		
1.	—	

1. Сведения о характерных точках контура объекта недвижимости с кадастровым номером						24:50:0700439:519		:	
Система координат				МСК-167 (24)			Зона №		4
Обоз- начение харак- терных точек границ	Содержатся в Едином государственном реестре недвижимости			Определены в ходе выполнения комплексных кадастровых работ			Метод определения координат	Формулы, примененные для расчета средней квадратической погрешности определения координат характерных точек (Mt), м, с подставленными в такие формулы значениями и итоговые (вычисленные) значения Mt, м	
	координаты, м		Радиус, м	координаты, м		Радиус, м			
	X	Y	R	X	Y	R			
1	2	3	4	5	6	7	8	9	
н47О	—	—	—	625 983,43	104 771,40	—	Метод спутниковых геодезических измерений (определений)	$\sqrt{(0,10^2 + 0,10^2)} = 0,10$	
н48О	—	—	—	625 988,85	104 775,33	—			
н49О	—	—	—	625 983,18	104 783,17	—			

1. Сведения о характерных точках контура объекта недвижимости с кадастровым номером 24:50:0700439:442 :

Система координат МСК-167 (24)							Зона № 4	
Обозначение характерных точек границ	Содержатся в Едином государственном реестре недвижимости			Определены в ходе выполнения комплексных кадастровых работ			Метод определения координат	Формулы, примененные для расчета средней квадратической погрешности определения координат характерных точек (Mt), м, с подставленными в такие формулы значениями и итоговые (вычисленные) значения Mt, м
	координаты, м		Радиус, м	координаты, м		Радиус, м		
	X	Y	R	X	Y	R		
1	2	3	4	5	6	7	8	9
н101О	—	—	—	625 992,28	104 807,76	—	Метод спутниковых геодезических измерений (определений)	$\sqrt{(0,10^2 + 0,10^2)} = 0,10$
н102О	—	—	—	625 995,96	104 810,21	—		
н103О	—	—	—	625 992,24	104 815,76	—		
н104О	—	—	—	625 988,57	104 813,31	—		
н101О	—	—	—	625 992,28	104 807,76	—		

2. Сведения о характеристиках объекта недвижимости с кадастровым номером 24:50:0700439:442 :

№ п/п	Наименование характеристики	Значение характеристики
1	2	3
1.	Вид объекта недвижимости	Здание
2.	Ранее присвоенный государственный учетный номер (инвентарный) здания, сооружения, объекта незавершенного строительства	—
3.	Кадастровый номер земельного участка (земельных участков), в границах которого (которых) расположены здание, сооружение, объект незавершенного строительства	24:50:0700439:36
4.	Уникальный учетный номер кадастрового квартала, в границах которого расположены здание, сооружение, объект незавершенного строительства	24:50:0700439

1	2					3		
5.	Адрес здания, сооружения, объекта незавершенного строительства					—		
5.1.	Сведения о местоположении здания, сооружения, объекта незавершенного строительства (при отсутствии адреса) в структурированном в соответствии с федеральной информационной адресной системой виде					—		
5.2.	Дополнительные сведения о местоположении					—		
6.	Иные сведения					—		
3. Пояснения к сведениям об объекте недвижимости с кадастровым номером 24:50:0700439:442 :								
1.	—							
1. Сведения о характерных точках контура объекта недвижимости с кадастровым номером 24:50:0700439:443 :								
Система координат МСК-167 (24) Зона № 4								
Обоз- начение харак- терных точек границ	Содержатся в Едином государственном реестре недвижимости			Определены в ходе выполнения комплексных кадастровых работ			Метод определения координат	Формулы, примененные для расчета средней квадратической погрешности определения координат характерных точек (Mt), м, с подставленными в такие формулы значениями и итоговые (вычисленные) значения Mt, м
	координаты, м		Радиус, м	координаты, м		Радиус, м		
	X	Y	R	X	Y	R		
1	2	3	4	5	6	7	8	9
n1322O	—	—	—	625 986,46	104 823,36	—	Метод спутниковых геодезических измерений (определений)	$\sqrt{(0,10^2 + 0,10^2)} = 0,10$
n1323O	—	—	—	625 989,38	104 824,98	—		
n1324O	—	—	—	625 987,14	104 828,98	—		
n1325O	—	—	—	625 984,23	104 827,35	—		
n1322O	—	—	—	625 986,46	104 823,36	—		
2. Сведения о характеристиках объекта недвижимости с кадастровым номером 24:50:0700439:443 :								
№ п/п	Наименование характеристики					Значение характеристики		
1	2					3		
1.	Вид объекта недвижимости					Сооружение		

1	2	3
2.	Ранее присвоенный государственный учетный номер (инвентарный) здания, сооружения, объекта незавершенного строительства	—
3.	Кадастровый номер земельного участка (земельных участков), в границах которого (которых) расположены здание, сооружение, объект незавершенного строительства	24:50:0700439:36
4.	Уникальный учетный номер кадастрового квартала, в границах которого расположены здание, сооружение, объект незавершенного строительства	24:50:0700439
5.	Адрес здания, сооружения, объекта незавершенного строительства	—
5.1.	Сведения о местоположении здания, сооружения, объекта незавершенного строительства (при отсутствии адреса) в структурированном в соответствии с федеральной информационной адресной системой виде	—
5.2.	Дополнительные сведения о местоположении	—
6.	Иные сведения	—

3. Пояснения к сведениям об объекте недвижимости с кадастровым номером 24:50:0700439:443 :

1.	—
----	---

1. Сведения о характерных точках контура объекта недвижимости с кадастровым номером 24:50:0700439:373 :

Система координат МСК-167 (24)							Зона № 4	
Обозначение характерных точек границ	Содержатся в Едином государственном реестре недвижимости			Определены в ходе выполнения комплексных кадастровых работ			Метод определения координат	Формулы, примененные для расчета средней квадратической погрешности определения координат характерных точек (Mt), м, с подставленными в такие формулы значениями и итоговые (вычисленные) значения Mt, м
	координаты, м		Радиус, м	координаты, м		Радиус, м		
	X	Y	R	X	Y	R		
1	2	3	4	5	6	7	8	9
n1149O	—	—	—	625 963,24	104 811,31	—	Метод спутниковых геодезических измерений (определений)	$\sqrt{(0,10^2 + 0,10^2)} = 0,10$
n1150O	—	—	—	625 969,11	104 813,49	—		
n1151O	—	—	—	625 966,24	104 821,22	—		

1. Сведения о характерных точках контура объекта недвижимости с кадастровым номером 24:50:0700439:372 :

Система координат МСК-167 (24)							Зона № 4	
Обозначение характерных точек границ	Содержатся в Едином государственном реестре недвижимости			Определены в ходе выполнения комплексных кадастровых работ			Метод определения координат	Формулы, примененные для расчета средней квадратической погрешности определения координат характерных точек (Mt), м, с подставленными в такие формулы значениями и итоговые (вычисленные) значения Mt, м
	координаты, м		Радиус, м	координаты, м		Радиус, м		
	X	Y	R	X	Y	R		
1	2	3	4	5	6	7	8	9
н105О	—	—	—	625 962,56	104 852,91	—	Метод спутниковых геодезических измерений (определений)	$\sqrt{(0,10^2 + 0,10^2)} = 0,10$
н106О	—	—	—	625 961,53	104 858,33	—		
н107О	—	—	—	625 954,89	104 857,07	—		
н108О	—	—	—	625 955,92	104 851,65	—		
н105О	—	—	—	625 962,56	104 852,91	—		

2. Сведения о характеристиках объекта недвижимости с кадастровым номером 24:50:0700439:372 :

№ п/п	Наименование характеристики	Значение характеристики
1	2	3
1.	Вид объекта недвижимости	Здание
2.	Ранее присвоенный государственный учетный номер (инвентарный) здания, сооружения, объекта незавершенного строительства	—
3.	Кадастровый номер земельного участка (земельных участков), в границах которого (которых) расположены здание, сооружение, объект незавершенного строительства	24:50:0700439:125
4.	Уникальный учетный номер кадастрового квартала, в границах которого расположены здание, сооружение, объект незавершенного строительства	24:50:0700439

1	2					3		
5.	Адрес здания, сооружения, объекта незавершенного строительства					—		
5.1.	Сведения о местоположении здания, сооружения, объекта незавершенного строительства (при отсутствии адреса) в структурированном в соответствии с федеральной информационной адресной системой виде					—		
5.2.	Дополнительные сведения о местоположении					—		
6.	Иные сведения					—		
3. Пояснения к сведениям об объекте недвижимости с кадастровым номером 24:50:0700439:372 :								
1.	—							
1. Сведения о характерных точках контура объекта недвижимости с кадастровым номером 24:50:0700439:488 :								
Система координат МСК-167 (24) Зона № 4								
Обоз- начение харак- терных точек границ	Содержатся в Едином государственном реестре недвижимости			Определены в ходе выполнения комплексных кадастровых работ			Метод определения координат	Формулы, примененные для расчета средней квадратической погрешности определения координат характерных точек (Mt), м, с подставленными в такие формулы значениями и итоговые (вычисленные) значения Mt, м
	координаты, м		Радиус, м	координаты, м		Радиус, м		
	X	Y	R	X	Y	R		
1	2	3	4	5	6	7	8	9
н85О	—	—	—	626 093,53	104 730,32	—	Метод спутниковых геодезических измерений (определений)	$\sqrt{(0,10^2 + 0,10^2)} = 0,10$
н86О	—	—	—	626 095,26	104 735,25	—		
н87О	—	—	—	626 089,47	104 737,28	—		
н88О	—	—	—	626 087,74	104 732,35	—		
н85О	—	—	—	626 093,53	104 730,32	—		
2. Сведения о характеристиках объекта недвижимости с кадастровым номером 24:50:0700439:488 :								
№ п/п	Наименование характеристики					Значение характеристики		
1	2					3		
1.	Вид объекта недвижимости					Здание		

1	2	3
2.	Ранее присвоенный государственный учетный номер (инвентарный) здания, сооружения, объекта незавершенного строительства	—
3.	Кадастровый номер земельного участка (земельных участков), в границах которого (которых) расположены здание, сооружение, объект незавершенного строительства	24:50:0700439:187
4.	Уникальный учетный номер кадастрового квартала, в границах которого расположены здание, сооружение, объект незавершенного строительства	24:50:0700439
5.	Адрес здания, сооружения, объекта незавершенного строительства	—
5.1.	Сведения о местоположении здания, сооружения, объекта незавершенного строительства (при отсутствии адреса) в структурированном в соответствии с федеральной информационной адресной системой виде	—
5.2.	Дополнительные сведения о местоположении	—
6.	Иные сведения	—

3. Пояснения к сведениям об объекте недвижимости с кадастровым номером

24:50:0700439:488

:

1.	—
----	---

1. Сведения о характерных точках контура объекта недвижимости с кадастровым номером

24:50:0700439:493

:

Система координат МСК-167 (24)							Зона № 4	
Обозначение характерных точек границ	Содержатся в Едином государственном реестре недвижимости			Определены в ходе выполнения комплексных кадастровых работ			Метод определения координат	Формулы, примененные для расчета средней квадратической погрешности определения координат характерных точек (Mt), м, с подставленными в такие формулы значениями и итоговые (вычисленные) значения Mt, м
	координаты, м		Радиус, м	координаты, м		Радиус, м		
	X	Y	R	X	Y	R		
1	2	3	4	5	6	7	8	9
н77О	—	—	—	626 082,86	104 721,84	—	Метод спутниковых геодезических измерений (определений)	$\sqrt{(0,10^2 + 0,10^2)} = 0,10$
н78О	—	—	—	626 080,28	104 710,41	—		
н79О	—	—	—	626 086,58	104 708,98	—		

1. Сведения о характерных точках контура объекта недвижимости с кадастровым номером							24:50:0000000:10086		:
Система координат			МСК-167 (24)				Зона №		4
Обоз- начение харак- терных точек границ	Содержатся в Едином государственном реестре недвижимости			Определены в ходе выполнения комплексных кадастровых работ			Метод определения координат	Формулы, примененные для расчета средней квадратической погрешности определения координат характерных точек (Mt), м, с подставленными в такие формулы значениями и итоговые (вычисленные) значения Mt, м	
	координаты, м		Радиус, м	координаты, м		Радиус, м			
	X	Y	R	X	Y	R			
1	2	3	4	5	6	7	8	9	
н868О	—	—	—	626 110,54	104 623,20	—	Метод спутниковых геодезических измерений (определений)	$\sqrt{(0,10^2 + 0,10^2)} = 0,10$	
н869О	—	—	—	626 108,43	104 614,71	—			
н870О	—	—	—	626 113,38	104 613,48	—			
н871О	—	—	—	626 115,49	104 621,97	—			
н868О	—	—	—	626 110,54	104 623,20	—			
2. Сведения о характеристиках объекта недвижимости с кадастровым номером							24:50:0000000:10086		:
№ п/п	Наименование характеристики				Значение характеристики				
1	2				3				
1.	Вид объекта недвижимости				Здание				
2.	Ранее присвоенный государственный учетный номер (инвентарный) здания, сооружения, объекта незавершенного строительства				—				
3.	Кадастровый номер земельного участка (земельных участков), в границах которого (которых) расположены здание, сооружение, объект незавершенного строительства				24:50:0700439:18				
4.	Уникальный учетный номер кадастрового квартала, в границах которого расположены здание, сооружение, объект незавершенного строительства				24:50:0700439				

1	2					3		
5.	Адрес здания, сооружения, объекта незавершенного строительства					—		
5.1.	Сведения о местоположении здания, сооружения, объекта незавершенного строительства (при отсутствии адреса) в структурированном в соответствии с федеральной информационной адресной системой виде					—		
5.2.	Дополнительные сведения о местоположении					—		
6.	Иные сведения					—		
3. Пояснения к сведениям об объекте недвижимости с кадастровым номером 24:50:0000000:10086 :								
1.	—							
1. Сведения о характерных точках контура объекта недвижимости с кадастровым номером 24:50:0700439:455 :								
Система координат МСК-167 (24) Зона № 4								
Обоз- начение харак- терных точек границ	Содержатся в Едином государственном реестре недвижимости			Определены в ходе выполнения комплексных кадастровых работ			Метод определения координат	Формулы, примененные для расчета средней квадратической погрешности определения координат характерных точек (Mt), м, с подставленными в такие формулы значениями и итоговые (вычисленные) значения Mt, м
	координаты, м		Радиус, м	координаты, м		Радиус, м		
	X	Y	R	X	Y	R		
1	2	3	4	5	6	7	8	9
н81О	—	—	—	626 138,02	104 701,32	—	Метод спутниковых геодезических измерений (определений)	$\sqrt{(0,10^2 + 0,10^2)} = 0,10$
н82О	—	—	—	626 134,56	104 702,31	—		
н83О	—	—	—	626 133,16	104 697,44	—		
н84О	—	—	—	626 136,62	104 696,45	—		
н81О	—	—	—	626 138,02	104 701,32	—		
2. Сведения о характеристиках объекта недвижимости с кадастровым номером 24:50:0700439:455 :								
№ п/п	Наименование характеристики					Значение характеристики		
1	2					3		
1.	Вид объекта недвижимости					Здание		

1	2	3
2.	Ранее присвоенный государственный учетный номер (инвентарный) здания, сооружения, объекта незавершенного строительства	—
3.	Кадастровый номер земельного участка (земельных участков), в границах которого (которых) расположены здание, сооружение, объект незавершенного строительства	24:50:0700439:20
4.	Уникальный учетный номер кадастрового квартала, в границах которого расположены здание, сооружение, объект незавершенного строительства	24:50:0700439
5.	Адрес здания, сооружения, объекта незавершенного строительства	—
5.1.	Сведения о местоположении здания, сооружения, объекта незавершенного строительства (при отсутствии адреса) в структурированном в соответствии с федеральной информационной адресной системой виде	—
5.2.	Дополнительные сведения о местоположении	—
6.	Иные сведения	—

3. Пояснения к сведениям об объекте недвижимости с кадастровым номером 24:50:0700439:455 :		
1.	—	

1. Сведения о характерных точках контура объекта недвижимости с кадастровым номером 24:50:0700439:511 :		
---------------------------------------------------------------------------------------------------------	--	--

Система координат МСК-167 (24)							Зона № 4	
Обозначение характерных точек границ	Содержатся в Едином государственном реестре недвижимости			Определены в ходе выполнения комплексных кадастровых работ			Метод определения координат	Формулы, примененные для расчета средней квадратической погрешности определения координат характерных точек (Mt), м, с подставленными в такие формулы значениями и итоговые (вычисленные) значения Mt, м
	координаты, м		Радиус, м	координаты, м		Радиус, м		
	X	Y	R	X	Y	R		
1	2	3	4	5	6	7	8	9
н322О	—	—	—	626 154,74	104 714,24	—	Метод спутниковых геодезических измерений (определений)	$\sqrt{(0,10^2 + 0,10^2)} = 0,10$
н852О	—	—	—	626 155,02	104 715,02	—		
н853О	—	—	—	626 156,95	104 714,35	—		

1	2	3	4	5	6	7	8	9
н8540	—	—	—	626 157,94	104 717,33	—	Метод спутниковых геодезических измерений (определений)	$\sqrt{(0,10^2 + 0,10^2)} = 0,10$
н8550	—	—	—	626 156,16	104 717,97	—		
н3230	—	—	—	626 156,40	104 718,75	—		
н3240	—	—	—	626 148,98	104 721,47	—		
н3250	—	—	—	626 147,32	104 716,96	—		
н3220	—	—	—	626 154,74	104 714,24	—		

2. Сведения о характеристиках объекта недвижимости с кадастровым номером 24:50:0700439:511 :

№ п/п	Наименование характеристики	Значение характеристики
1	2	3
1.	Вид объекта недвижимости	Здание
2.	Ранее присвоенный государственный учетный номер (инвентарный) здания, сооружения, объекта незавершенного строительства	—
3.	Кадастровый номер земельного участка (земельных участков), в границах которого (которых) расположены здание, сооружение, объект незавершенного строительства	24:50:0700439:229
4.	Уникальный учетный номер кадастрового квартала, в границах которого расположены здание, сооружение, объект незавершенного строительства	24:50:0700439
5.	Адрес здания, сооружения, объекта незавершенного строительства	—
5.1.	Сведения о местоположении здания, сооружения, объекта незавершенного строительства (при отсутствии адреса) в структурированном в соответствии с федеральной информационной адресной системой виде	—
5.2.	Дополнительные сведения о местоположении	—
6.	Иные сведения	—

3. Пояснения к сведениям об объекте недвижимости с кадастровым номером 24:50:0700439:511 :

1.	—
----	---

1. Сведения о характерных точках контура объекта недвижимости с кадастровым номером 24:50:0700439:454 :

Система координат МСК-167 (24)							Зона № 4	
Обозначение характерных точек границ	Содержатся в Едином государственном реестре недвижимости			Определены в ходе выполнения комплексных кадастровых работ			Метод определения координат	Формулы, примененные для расчета средней квадратической погрешности определения координат характерных точек (Mt), м, с подставленными в такие формулы значениями и итоговые (вычисленные) значения Mt, м
	координаты, м		Радиус, м	координаты, м		Радиус, м		
	X	Y	R	X	Y	R		
1	2	3	4	5	6	7	8	9
н856О	—	—	—	626 147,51	104 694,12	—	Метод спутниковых геодезических измерений (определений)	$\sqrt{(0,10^2 + 0,10^2)} = 0,10$
н857О	—	—	—	626 149,09	104 698,37	—		
н858О	—	—	—	626 143,83	104 700,32	—		
н859О	—	—	—	626 142,25	104 696,07	—		
н856О	—	—	—	626 147,51	104 694,12	—		

2. Сведения о характеристиках объекта недвижимости с кадастровым номером 24:50:0700439:454 :

№ п/п	Наименование характеристики	Значение характеристики
1	2	3
1.	Вид объекта недвижимости	Здание
2.	Ранее присвоенный государственный учетный номер (инвентарный) здания, сооружения, объекта незавершенного строительства	—
3.	Кадастровый номер земельного участка (земельных участков), в границах которого (которых) расположены здание, сооружение, объект незавершенного строительства	24:50:0700439:12
4.	Уникальный учетный номер кадастрового квартала, в границах которого расположены здание, сооружение, объект незавершенного строительства	24:50:0700439

1	2					3		
5.	Адрес здания, сооружения, объекта незавершенного строительства					—		
5.1.	Сведения о местоположении здания, сооружения, объекта незавершенного строительства (при отсутствии адреса) в структурированном в соответствии с федеральной информационной адресной системой виде					—		
5.2.	Дополнительные сведения о местоположении					—		
6.	Иные сведения					—		
3. Пояснения к сведениям об объекте недвижимости с кадастровым номером 24:50:0700439:454 :								
1.	—							
1. Сведения о характерных точках контура объекта недвижимости с кадастровым номером 24:50:0700439:449 :								
Система координат МСК-167 (24) Зона № 4								
Обоз- начение харак- терных точек границ	Содержатся в Едином государственном реестре недвижимости			Определены в ходе выполнения комплексных кадастровых работ			Метод определения координат	Формулы, примененные для расчета средней квадратической погрешности определения координат характерных точек (Mt), м, с подставленными в такие формулы значениями и итоговые (вычисленные) значения Mt, м
	координаты, м		Радиус, м	координаты, м		Радиус, м		
	X	Y	R	X	Y	R		
1	2	3	4	5	6	7	8	9
н860O	—	—	—	626 139,16	104 664,22	—	Метод спутниковых геодезических измерений (определений)	$\sqrt{(0,10^2 + 0,10^2)} = 0,10$
н861O	—	—	—	626 141,58	104 672,91	—		
н862O	—	—	—	626 135,72	104 674,54	—		
н863O	—	—	—	626 133,30	104 665,85	—		
н860O	—	—	—	626 139,16	104 664,22	—		
2. Сведения о характеристиках объекта недвижимости с кадастровым номером 24:50:0700439:449 :								
№ п/п	Наименование характеристики					Значение характеристики		
1	2					3		
1.	Вид объекта недвижимости					Здание		

1	2	3
2.	Ранее присвоенный государственный учетный номер (инвентарный) здания, сооружения, объекта незавершенного строительства	—
3.	Кадастровый номер земельного участка (земельных участков), в границах которого (которых) расположены здание, сооружение, объект незавершенного строительства	24:50:0700439:6
4.	Уникальный учетный номер кадастрового квартала, в границах которого расположены здание, сооружение, объект незавершенного строительства	24:50:0700439
5.	Адрес здания, сооружения, объекта незавершенного строительства	—
5.1.	Сведения о местоположении здания, сооружения, объекта незавершенного строительства (при отсутствии адреса) в структурированном в соответствии с федеральной информационной адресной системой виде	—
5.2.	Дополнительные сведения о местоположении	—
6.	Иные сведения	—

3. Пояснения к сведениям об объекте недвижимости с кадастровым номером 24:50:0700439:449 :		
1.	—	

1. Сведения о характерных точках контура объекта недвижимости с кадастровым номером						24:50:0700439:448		:	
Система координат				МСК-167 (24)			Зона №		4
Обоз- начение харак- терных точек границ	Содержатся в Едином государственном реестре недвижимости			Определены в ходе выполнения комплексных кадастровых работ			Метод определения координат	Формулы, примененные для расчета средней квадратической погрешности определения координат характерных точек (Mt), м, с подставленными в такие формулы значениями и итоговые (вычисленные) значения Mt, м	
	координаты, м		Радиус, м	координаты, м		Радиус, м			
	X	Y	R	X	Y	R			
1	2	3	4	5	6	7	8	9	
н864О	—	—	—	626 160,04	104 656,89	—	Метод спутниковых геодезических измерений (определений)	$\sqrt{(0,10^2 + 0,10^2)} = 0,10$	
н865О	—	—	—	626 157,12	104 657,68	—			
н866О	—	—	—	626 155,54	104 651,90	—			

1	2	3	4	5	6	7	8	9
н8670	—	—	—	626 158,46	104 651,10	—	Метод спутниковых геодезических измерений (определений)	$\sqrt{(0,10^2 + 0,10^2)} = 0,10$
н8640	—	—	—	626 160,04	104 656,89	—		

2. Сведения о характеристиках объекта недвижимости с кадастровым номером 24:50:0700439:448 :

№ п/п	Наименование характеристики	Значение характеристики
1	2	3
1.	Вид объекта недвижимости	Сооружение
2.	Ранее присвоенный государственный учетный номер (инвентарный) здания, сооружения, объекта незавершенного строительства	—
3.	Кадастровый номер земельного участка (земельных участков), в границах которого (которых) расположены здание, сооружение, объект незавершенного строительства	24:50:0700439:6
4.	Уникальный учетный номер кадастрового квартала, в границах которого расположены здание, сооружение, объект незавершенного строительства	24:50:0700439
5.	Адрес здания, сооружения, объекта незавершенного строительства	—
5.1.	Сведения о местоположении здания, сооружения, объекта незавершенного строительства (при отсутствии адреса) в структурированном в соответствии с федеральной информационной адресной системой виде	—
5.2.	Дополнительные сведения о местоположении	—
6.	Иные сведения	—

3. Пояснения к сведениям об объекте недвижимости с кадастровым номером 24:50:0700439:448 :

1.	—
----	---

1. Сведения о характерных точках контура объекта недвижимости с кадастровым номером 24:50:0000000:18377 :

Система координат МСК-167 (24)							Зона № 4	
Обозначение характерных точек границ	Содержатся в Едином государственном реестре недвижимости			Определены в ходе выполнения комплексных кадастровых работ			Метод определения координат	Формулы, примененные для расчета средней квадратической погрешности определения координат характерных точек (Mt), м, с подставленными в такие формулы значениями и итоговые (вычисленные) значения Mt, м
	координаты, м		Радиус, м	координаты, м		Радиус, м		
	X	Y	R	X	Y	R		
1	2	3	4	5	6	7	8	9
н136О	—	—	—	626 184,70	104 655,59	—	Метод спутниковых геодезических измерений (определений)	$\sqrt{(0,10^2 + 0,10^2)} = 0,10$
н137О	—	—	—	626 186,43	104 660,67	—		
н138О	—	—	—	626 181,06	104 662,51	—		
н139О	—	—	—	626 179,33	104 657,42	—		
н136О	—	—	—	626 184,70	104 655,59	—		

2. Сведения о характеристиках объекта недвижимости с кадастровым номером 24:50:0000000:18377 :

№ п/п	Наименование характеристики	Значение характеристики
1	2	3
1.	Вид объекта недвижимости	Здание
2.	Ранее присвоенный государственный учетный номер (инвентарный) здания, сооружения, объекта незавершенного строительства	—
3.	Кадастровый номер земельного участка (земельных участков), в границах которого (которых) расположены здание, сооружение, объект незавершенного строительства	24:50:0700439:39
4.	Уникальный учетный номер кадастрового квартала, в границах которого расположены здание, сооружение, объект незавершенного строительства	24:50:0700439

1	2					3		
5.	Адрес здания, сооружения, объекта незавершенного строительства					—		
5.1.	Сведения о местоположении здания, сооружения, объекта незавершенного строительства (при отсутствии адреса) в структурированном в соответствии с федеральной информационной адресной системой виде					—		
5.2.	Дополнительные сведения о местоположении					—		
6.	Иные сведения					—		
3. Пояснения к сведениям об объекте недвижимости с кадастровым номером 24:50:0000000:18377 :								
1.	—							
1. Сведения о характерных точках контура объекта недвижимости с кадастровым номером 24:50:0000000:18378 :								
Система координат МСК-167 (24) Зона № 4								
Обоз- начение харак- терных точек границ	Содержатся в Едином государственном реестре недвижимости			Определены в ходе выполнения комплексных кадастровых работ			Метод определения координат	Формулы, примененные для расчета средней квадратической погрешности определения координат характерных точек (Mt), м, с подставленными в такие формулы значениями и итоговые (вычисленные) значения Mt, м
	координаты, м		Радиус, м	координаты, м		Радиус, м		
	X	Y	R	X	Y	R		
1	2	3	4	5	6	7	8	9
н848О	—	—	—	626 199,03	104 678,91	—	Метод спутниковых геодезических измерений (определений)	$\sqrt{(0,10^2 + 0,10^2)} = 0,10$
н849О	—	—	—	626 196,12	104 679,77	—		
н850О	—	—	—	626 194,60	104 674,64	—		
н851О	—	—	—	626 197,52	104 673,78	—		
н848О	—	—	—	626 199,03	104 678,91	—		
2. Сведения о характеристиках объекта недвижимости с кадастровым номером 24:50:0000000:18378 :								
№ п/п	Наименование характеристики					Значение характеристики		
1	2					3		
1.	Вид объекта недвижимости					Здание		

1	2	3
2.	Ранее присвоенный государственный учетный номер (инвентарный) здания, сооружения, объекта незавершенного строительства	—
3.	Кадастровый номер земельного участка (земельных участков), в границах которого (которых) расположены здание, сооружение, объект незавершенного строительства	24:50:0700439:32
4.	Уникальный учетный номер кадастрового квартала, в границах которого расположены здание, сооружение, объект незавершенного строительства	24:50:0700439
5.	Адрес здания, сооружения, объекта незавершенного строительства	—
5.1.	Сведения о местоположении здания, сооружения, объекта незавершенного строительства (при отсутствии адреса) в структурированном в соответствии с федеральной информационной адресной системой виде	—
5.2.	Дополнительные сведения о местоположении	—
6.	Иные сведения	—

3. Пояснения к сведениям об объекте недвижимости с кадастровым номером 24:50:0000000:18378 :		
1.	—	

1. Сведения о характерных точках контура объекта недвижимости с кадастровым номером 24:50:0700439:522 :		
---------------------------------------------------------------------------------------------------------	--	--

Система координат МСК-167 (24)							Зона № 4	
Обозначение характерных точек границ	Содержатся в Едином государственном реестре недвижимости			Определены в ходе выполнения комплексных кадастровых работ			Метод определения координат	Формулы, примененные для расчета средней квадратической погрешности определения координат характерных точек (Mt), м, с подставленными в такие формулы значениями и итоговые (вычисленные) значения Mt, м
	координаты, м		Радиус, м	координаты, м		Радиус, м		
	X	Y	R	X	Y	R		
1	2	3	4	5	6	7	8	9
н97О	—	—	—	626 051,30	104 794,15	—	Метод спутниковых геодезических измерений (определений)	$\sqrt{(0,10^2 + 0,10^2)} = 0,10$
н98О	—	—	—	626 054,02	104 799,22	—		
н99О	—	—	—	626 047,40	104 802,76	—		

1. Сведения о характерных точках контура объекта недвижимости с кадастровым номером 24:50:0000000:157014 :

Система координат МСК-167 (24)							Зона № 4	
Обозначение характерных точек границ	Содержатся в Едином государственном реестре недвижимости			Определены в ходе выполнения комплексных кадастровых работ			Метод определения координат	Формулы, примененные для расчета средней квадратической погрешности определения координат характерных точек (Mt), м, с подставленными в такие формулы значениями и итоговые (вычисленные) значения Mt, м
	координаты, м		Радиус, м	координаты, м		Радиус, м		
	X	Y	R	X	Y	R		
1	2	3	4	5	6	7	8	9
н1358О	—	—	—	626 025,67	104 813,56	—	Метод спутниковых геодезических измерений (определений)	$\sqrt{(0,10^2 + 0,10^2)} = 0,10$
н1359О	—	—	—	626 027,45	104 816,65	—		
н1360О	—	—	—	626 022,20	104 819,71	—		
н1361О	—	—	—	626 020,51	104 816,54	—		
н1358О	—	—	—	626 025,67	104 813,56	—		

2. Сведения о характеристиках объекта недвижимости с кадастровым номером 24:50:0000000:157014 :

№ п/п	Наименование характеристики	Значение характеристики
1	2	3
1.	Вид объекта недвижимости	Здание
2.	Ранее присвоенный государственный учетный номер (инвентарный) здания, сооружения, объекта незавершенного строительства	—
3.	Кадастровый номер земельного участка (земельных участков), в границах которого (которых) расположены здание, сооружение, объект незавершенного строительства	24:50:0700439:159
4.	Уникальный учетный номер кадастрового квартала, в границах которого расположены здание, сооружение, объект незавершенного строительства	24:50:0700439

1	2					3		
5.	Адрес здания, сооружения, объекта незавершенного строительства					—		
5.1.	Сведения о местоположении здания, сооружения, объекта незавершенного строительства (при отсутствии адреса) в структурированном в соответствии с федеральной информационной адресной системой виде					—		
5.2.	Дополнительные сведения о местоположении					—		
6.	Иные сведения					—		
3. Пояснения к сведениям об объекте недвижимости с кадастровым номером 24:50:0000000:157014 :								
1.	—							
1. Сведения о характерных точках контура объекта недвижимости с кадастровым номером 24:50:0700439:362 :								
Система координат МСК-167 (24) Зона № 4								
Обоз- начение харак- терных точек границ	Содержатся в Едином государственном реестре недвижимости			Определены в ходе выполнения комплексных кадастровых работ			Метод определения координат	Формулы, примененные для расчета средней квадратической погрешности определения координат характерных точек (Mt), м, с подставленными в такие формулы значениями и итоговые (вычисленные) значения Mt, м
	координаты, м		Радиус, м	координаты, м		Радиус, м		
	X	Y	R	X	Y	R		
1	2	3	4	5	6	7	8	9
н304О	—	—	—	626 102,64	104 775,68	—	Метод спутниковых геодезических измерений (определений)	$\sqrt{(0,10^2 + 0,10^2)} = 0,10$
н305О	—	—	—	626 104,21	104 780,19	—		
н306О	—	—	—	626 097,80	104 782,44	—		
н307О	—	—	—	626 096,22	104 777,93	—		
н304О	—	—	—	626 102,64	104 775,68	—		
2. Сведения о характеристиках объекта недвижимости с кадастровым номером 24:50:0700439:362 :								
№ п/п	Наименование характеристики					Значение характеристики		
1	2					3		
1.	Вид объекта недвижимости					Здание		

1	2	3
2.	Ранее присвоенный государственный учетный номер (инвентарный) здания, сооружения, объекта незавершенного строительства	—
3.	Кадастровый номер земельного участка (земельных участков), в границах которого (которых) расположены здание, сооружение, объект незавершенного строительства	24:50:0700439:132
4.	Уникальный учетный номер кадастрового квартала, в границах которого расположены здание, сооружение, объект незавершенного строительства	24:50:0700439
5.	Адрес здания, сооружения, объекта незавершенного строительства	—
5.1.	Сведения о местоположении здания, сооружения, объекта незавершенного строительства (при отсутствии адреса) в структурированном в соответствии с федеральной информационной адресной системой виде	—
5.2.	Дополнительные сведения о местоположении	—
6.	Иные сведения	—

3. Пояснения к сведениям об объекте недвижимости с кадастровым номером 24:50:0700439:362:		
1.	—	

1. Сведения о характерных точках контура объекта недвижимости с кадастровым номером 24:50:0700439:361:		
--------------------------------------------------------------------------------------------------------	--	--

Система координат МСК-167 (24)							Зона № 4	
Обозначение характерных точек границ	Содержатся в Едином государственном реестре недвижимости			Определены в ходе выполнения комплексных кадастровых работ			Метод определения координат	Формулы, примененные для расчета средней квадратической погрешности определения координат характерных точек (Mt), м, с подставленными в такие формулы значениями и итоговые (вычисленные) значения Mt, м
	координаты, м		Радиус, м	координаты, м		Радиус, м		
	X	Y	R	X	Y	R		
1	2	3	4	5	6	7	8	9
n1366O	—	—	—	626 114,97	104 772,80	—	Метод спутниковых геодезических измерений (определений)	$\sqrt{(0,10^2 + 0,10^2)} = 0,10$
n1367O	—	—	—	626 115,97	104 776,99	—		
n1368O	—	—	—	626 112,17	104 777,90	—		

1. Сведения о характерных точках контура объекта недвижимости с кадастровым номером 24:50:0700439:521 :

Система координат МСК-167 (24)							Зона № 4	
Обозначение характерных точек границ	Содержатся в Едином государственном реестре недвижимости			Определены в ходе выполнения комплексных кадастровых работ			Метод определения координат	Формулы, примененные для расчета средней квадратической погрешности определения координат характерных точек (Mt), м, с подставленными в такие формулы значениями и итоговые (вычисленные) значения Mt, м
	координаты, м		Радиус, м	координаты, м		Радиус, м		
	X	Y	R	X	Y	R		
1	2	3	4	5	6	7	8	9
н289О	—	—	—	626 121,25	104 769,38	—	Метод спутниковых геодезических измерений (определений)	$\sqrt{(0,10^2 + 0,10^2)} = 0,10$
н290О	—	—	—	626 127,60	104 767,55	—		
н291О	—	—	—	626 129,30	104 773,40	—		
н292О	—	—	—	626 122,95	104 775,23	—		
н289О	—	—	—	626 121,25	104 769,38	—		

2. Сведения о характеристиках объекта недвижимости с кадастровым номером 24:50:0700439:521 :

№ п/п	Наименование характеристики	Значение характеристики
1	2	3
1.	Вид объекта недвижимости	Здание
2.	Ранее присвоенный государственный учетный номер (инвентарный) здания, сооружения, объекта незавершенного строительства	—
3.	Кадастровый номер земельного участка (земельных участков), в границах которого (которых) расположены здание, сооружение, объект незавершенного строительства	24:50:0700439:135
4.	Уникальный учетный номер кадастрового квартала, в границах которого расположены здание, сооружение, объект незавершенного строительства	24:50:0700439

1	2					3		
5.	Адрес здания, сооружения, объекта незавершенного строительства					—		
5.1.	Сведения о местоположении здания, сооружения, объекта незавершенного строительства (при отсутствии адреса) в структурированном в соответствии с федеральной информационной адресной системой виде					—		
5.2.	Дополнительные сведения о местоположении					—		
6.	Иные сведения					—		
3. Пояснения к сведениям об объекте недвижимости с кадастровым номером 24:50:0700439:521 :								
1.	—							
1. Сведения о характерных точках контура объекта недвижимости с кадастровым номером 24:50:0700439:358 :								
Система координат МСК-167 (24) Зона № 4								
Обоз- начение харак- терных точек границ	Содержатся в Едином государственном реестре недвижимости			Определены в ходе выполнения комплексных кадастровых работ			Метод определения координат	Формулы, примененные для расчета средней квадратической погрешности определения координат характерных точек (Mt), м, с подставленными в такие формулы значениями и итоговые (вычисленные) значения Mt, м
	координаты, м		Радиус, м	координаты, м		Радиус, м		
	X	Y	R	X	Y	R		
1	2	3	4	5	6	7	8	9
н295О	—	—	—	626 136,38	104 773,25	—	Метод спутниковых геодезических измерений (определений)	$\sqrt{(0,10^2 + 0,10^2)} = 0,10$
н296О	—	—	—	626 134,65	104 768,05	—		
н297О	—	—	—	626 139,85	104 766,33	—		
н298О	—	—	—	626 141,58	104 771,53	—		
н295О	—	—	—	626 136,38	104 773,25	—		
2. Сведения о характеристиках объекта недвижимости с кадастровым номером 24:50:0700439:358 :								
№ п/п	Наименование характеристики					Значение характеристики		
1	2					3		
1.	Вид объекта недвижимости					Здание		

1	2	3
2.	Ранее присвоенный государственный учетный номер (инвентарный) здания, сооружения, объекта незавершенного строительства	—
3.	Кадастровый номер земельного участка (земельных участков), в границах которого (которых) расположены здание, сооружение, объект незавершенного строительства	24:50:0700439:240
4.	Уникальный учетный номер кадастрового квартала, в границах которого расположены здание, сооружение, объект незавершенного строительства	24:50:0700439
5.	Адрес здания, сооружения, объекта незавершенного строительства	—
5.1.	Сведения о местоположении здания, сооружения, объекта незавершенного строительства (при отсутствии адреса) в структурированном в соответствии с федеральной информационной адресной системой виде	—
5.2.	Дополнительные сведения о местоположении	—
6.	Иные сведения	—

3. Пояснения к сведениям об объекте недвижимости с кадастровым номером 24:50:0700439:358:		
1.	—	

1. Сведения о характерных точках контура объекта недвижимости с кадастровым номером 24:50:0700439:351:		
--------------------------------------------------------------------------------------------------------	--	--

Система координат МСК-167 (24)							Зона № 4	
Обозначение характерных точек границ	Содержатся в Едином государственном реестре недвижимости			Определены в ходе выполнения комплексных кадастровых работ			Метод определения координат	Формулы, примененные для расчета средней квадратической погрешности определения координат характерных точек (Mt), м, с подставленными в такие формулы значениями и итоговые (вычисленные) значения Mt, м
	координаты, м		Радиус, м	координаты, м		Радиус, м		
	X	Y	R	X	Y	R		
1	2	3	4	5	6	7	8	9
н1362О	—	—	—	626 213,95	104 738,87	—	Метод спутниковых геодезических измерений (определений)	$\sqrt{(0,10^2 + 0,10^2)} = 0,10$
н1363О	—	—	—	626 216,68	104 745,63	—		
н1364О	—	—	—	626 212,00	104 747,51	—		

1. Сведения о характерных точках контура объекта недвижимости с кадастровым номером 24:50:0700439:350 :

Система координат _____ МСК-167 (24) _____						Зона № _____ 4 _____		
Обоз- начение харак- терных точек границ	Содержатся в Едином государственном реестре недвижимости			Определены в ходе выполнения комплексных кадастровых работ			Метод определения координат	Формулы, примененные для расчета средней квадратической погрешности определения координат характерных точек (Mt), м, с подставленными в такие формулы значениями и итоговые (вычисленные) значения Mt, м
	координаты, м		Радиус, м	координаты, м		Радиус, м		
	X	Y	R	X	Y	R		
1	2	3	4	5	6	7	8	9
н254О	—	—	—	626 240,88	104 737,19	—	Метод спутниковых геодезических измерений (определений)	$\sqrt{(0,10^2 + 0,10^2)} = 0,10$
н255О	—	—	—	626 236,85	104 738,44	—		
н256О	—	—	—	626 235,91	104 735,41	—		
н257О	—	—	—	626 239,94	104 734,17	—		
н254О	—	—	—	626 240,88	104 737,19	—		

2. Сведения о характеристиках объекта недвижимости с кадастровым номером 24:50:0700439:350 :

№ п/п	Наименование характеристики	Значение характеристики
1	2	3
1.	Вид объекта недвижимости	Здание
2.	Ранее присвоенный государственный учетный номер (инвентарный) здания, сооружения, объекта незавершенного строительства	—
3.	Кадастровый номер земельного участка (земельных участков), в границах которого (которых) расположены здание, сооружение, объект незавершенного строительства	24:50:0700439:146
4.	Уникальный учетный номер кадастрового квартала, в границах которого расположены здание, сооружение, объект незавершенного строительства	24:50:0700439

1	2					3		
5.	Адрес здания, сооружения, объекта незавершенного строительства					—		
5.1.	Сведения о местоположении здания, сооружения, объекта незавершенного строительства (при отсутствии адреса) в структурированном в соответствии с федеральной информационной адресной системой виде					—		
5.2.	Дополнительные сведения о местоположении					—		
6.	Иные сведения					—		
3. Пояснения к сведениям об объекте недвижимости с кадастровым номером 24:50:0700439:350 :								
1.	—							
1. Сведения о характерных точках контура объекта недвижимости с кадастровым номером 24:50:0700439:348 :								
Система координат МСК-167 (24) Зона № 4								
Обоз- начение харак- терных точек границ	Содержатся в Едином государственном реестре недвижимости			Определены в ходе выполнения комплексных кадастровых работ			Метод определения координат	Формулы, примененные для расчета средней квадратической погрешности определения координат характерных точек (Mt), м, с подставленными в такие формулы значениями и итоговые (вычисленные) значения Mt, м
	координаты, м		Радиус, м	координаты, м		Радиус, м		
	X	Y	R	X	Y	R		
1	2	3	4	5	6	7	8	9
н248О	—	—	—	626 250,82	104 734,44	—	Метод спутниковых геодезических измерений (определений)	$\sqrt{(0,10^2 + 0,10^2)} = 0,10$
н249О	—	—	—	626 245,03	104 736,35	—		
н250О	—	—	—	626 243,52	104 731,75	—		
н251О	—	—	—	626 249,29	104 729,84	—		
н248О	—	—	—	626 250,82	104 734,44	—		
2. Сведения о характеристиках объекта недвижимости с кадастровым номером 24:50:0700439:348 :								
№ п/п	Наименование характеристики					Значение характеристики		
1	2					3		
1.	Вид объекта недвижимости					Здание		

1	2	3
2.	Ранее присвоенный государственный учетный номер (инвентарный) здания, сооружения, объекта незавершенного строительства	—
3.	Кадастровый номер земельного участка (земельных участков), в границах которого (которых) расположены здание, сооружение, объект незавершенного строительства	24:50:0700439:245
4.	Уникальный учетный номер кадастрового квартала, в границах которого расположены здание, сооружение, объект незавершенного строительства	24:50:0700439
5.	Адрес здания, сооружения, объекта незавершенного строительства	—
5.1.	Сведения о местоположении здания, сооружения, объекта незавершенного строительства (при отсутствии адреса) в структурированном в соответствии с федеральной информационной адресной системой виде	—
5.2.	Дополнительные сведения о местоположении	—
6.	Иные сведения	—

3. Пояснения к сведениям об объекте недвижимости с кадастровым номером 24:50:0700439:348:		
1.	—	

1. Сведения о характерных точках контура объекта недвижимости с кадастровым номером						24:50:0700439:436		:
Система координат				МСК-167 (24)			Зона № 4	
Обоз- начение харак- терных точек границ	Содержатся в Едином государственном реестре недвижимости			Определены в ходе выполнения комплексных кадастровых работ			Метод определения координат	Формулы, примененные для расчета средней квадратической погрешности определения координат характерных точек (Mt), м, с подставленными в такие формулы значениями и итоговые (вычисленные) значения Mt, м
	координаты, м		Радиус, м	координаты, м		Радиус, м		
	X	Y	R	X	Y	R		
1	2	3	4	5	6	7	8	9
н241О	—	—	—	626 258,09	104 731,78	—	Метод спутниковых геодезических измерений (определений)	$\sqrt{(0,10^2 + 0,10^2)} = 0,10$
н242О	—	—	—	626 255,78	104 725,67	—		
н243О	—	—	—	626 260,09	104 724,04	—		

1. Сведения о характерных точках контура объекта недвижимости с кадастровым номером 24:50:0700439:435 :

Система координат МСК-167 (24)							Зона № 4	
Обозначение характерных точек границ	Содержатся в Едином государственном реестре недвижимости			Определены в ходе выполнения комплексных кадастровых работ			Метод определения координат	Формулы, примененные для расчета средней квадратической погрешности определения координат характерных точек (Mt), м, с подставленными в такие формулы значениями и итоговые (вычисленные) значения Mt, м
	координаты, м		Радиус, м	координаты, м		Радиус, м		
	X	Y	R	X	Y	R		
1	2	3	4	5	6	7	8	9
н1378О	—	—	—	626 285,44	104 715,18	—	Метод спутниковых геодезических измерений (определений)	$\sqrt{(0,10^2 + 0,10^2)} = 0,10$
н1379О	—	—	—	626 287,36	104 720,76	—		
н1380О	—	—	—	626 283,32	104 722,16	—		
н1381О	—	—	—	626 281,41	104 716,79	—		
н1378О	—	—	—	626 285,44	104 715,18	—		

2. Сведения о характеристиках объекта недвижимости с кадастровым номером 24:50:0700439:435 :

№ п/п	Наименование характеристики	Значение характеристики
1	2	3
1.	Вид объекта недвижимости	Здание
2.	Ранее присвоенный государственный учетный номер (инвентарный) здания, сооружения, объекта незавершенного строительства	—
3.	Кадастровый номер земельного участка (земельных участков), в границах которого (которых) расположены здание, сооружение, объект незавершенного строительства	24:50:0700439:334
4.	Уникальный учетный номер кадастрового квартала, в границах которого расположены здание, сооружение, объект незавершенного строительства	24:50:0700439

1	2					3		
5.	Адрес здания, сооружения, объекта незавершенного строительства					—		
5.1.	Сведения о местоположении здания, сооружения, объекта незавершенного строительства (при отсутствии адреса) в структурированном в соответствии с федеральной информационной адресной системой виде					—		
5.2.	Дополнительные сведения о местоположении					—		
6.	Иные сведения					—		
3. Пояснения к сведениям об объекте недвижимости с кадастровым номером 24:50:0700439:435 :								
1.	—							
1. Сведения о характерных точках контура объекта недвижимости с кадастровым номером 24:50:0000000:9005 :								
Система координат МСК-167 (24) Зона № 4								
Обоз- начение харак- терных точек границ	Содержатся в Едином государственном реестре недвижимости			Определены в ходе выполнения комплексных кадастровых работ			Метод определения координат	Формулы, примененные для расчета средней квадратической погрешности определения координат характерных точек (Mt), м, с подставленными в такие формулы значениями и итоговые (вычисленные) значения Mt, м
	координаты, м		Радиус, м	координаты, м		Радиус, м		
	X	Y	R	X	Y	R		
1	2	3	4	5	6	7	8	9
n15O	—	—	—	626 292,91	104 719,21	—	Метод спутниковых геодезических измерений (определений)	$\sqrt{(0,10^2 + 0,10^2)} = 0,10$
n16O	—	—	—	626 291,45	104 714,71	—		
n17O	—	—	—	626 297,05	104 712,89	—		
n18O	—	—	—	626 298,51	104 717,39	—		
n15O	—	—	—	626 292,91	104 719,21	—		
2. Сведения о характеристиках объекта недвижимости с кадастровым номером 24:50:0000000:9005 :								
№ п/п	Наименование характеристики					Значение характеристики		
1	2					3		
1.	Вид объекта недвижимости					Здание		

1	2	3
2.	Ранее присвоенный государственный учетный номер (инвентарный) здания, сооружения, объекта незавершенного строительства	—
3.	Кадастровый номер земельного участка (земельных участков), в границах которого (которых) расположены здание, сооружение, объект незавершенного строительства	24:50:0700439:73
4.	Уникальный учетный номер кадастрового квартала, в границах которого расположены здание, сооружение, объект незавершенного строительства	24:50:0700439
5.	Адрес здания, сооружения, объекта незавершенного строительства	—
5.1.	Сведения о местоположении здания, сооружения, объекта незавершенного строительства (при отсутствии адреса) в структурированном в соответствии с федеральной информационной адресной системой виде	—
5.2.	Дополнительные сведения о местоположении	—
6.	Иные сведения	—

3. Пояснения к сведениям об объекте недвижимости с кадастровым номером <u>24:50:0000000:9005</u> :		
1.	—	

1. Сведения о характерных точках контура объекта недвижимости с кадастровым номером <u>24:50:0000000:9004</u> :		
------------------------------------------------------------------------------------------------------------------------	--	--

Система координат <u>МСК-167 (24)</u>							Зона № <u>4</u>	
Обозначение характерных точек границ	Содержатся в Едином государственном реестре недвижимости			Определены в ходе выполнения комплексных кадастровых работ			Метод определения координат	Формулы, примененные для расчета средней квадратической погрешности определения координат характерных точек (Mt), м, с подставленными в такие формулы значениями и итоговые (вычисленные) значения Mt, м
	координаты, м		Радиус, м	координаты, м		Радиус, м		
	X	Y	R	X	Y	R		
1	2	3	4	5	6	7	8	9
н226О	—	—	—	626 297,92	104 684,51	—	Метод спутниковых геодезических измерений (определений)	$\sqrt{(0,10^2 + 0,10^2)} = 0,10$
н227О	—	—	—	626 292,95	104 685,38	—		
н228О	—	—	—	626 291,95	104 679,72	—		

1. Сведения о характерных точках контура объекта недвижимости с кадастровым номером 24:50:0700439:437 :

Система координат МСК-167 (24)							Зона № 4	
Обозначение характерных точек границ	Содержатся в Едином государственном реестре недвижимости			Определены в ходе выполнения комплексных кадастровых работ			Метод определения координат	Формулы, примененные для расчета средней квадратической погрешности определения координат характерных точек (Mt), м, с подставленными в такие формулы значениями и итоговые (вычисленные) значения Mt, м
	координаты, м		Радиус, м	координаты, м		Радиус, м		
	X	Y	R	X	Y	R		
1	2	3	4	5	6	7	8	9
н219О	—	—	—	626 314,66	104 709,89	—	Метод спутниковых геодезических измерений (определений)	$\sqrt{(0,10^2 + 0,10^2)} = 0,10$
н220О	—	—	—	626 310,73	104 711,01	—		
н221О	—	—	—	626 308,84	104 704,39	—		
н222О	—	—	—	626 312,77	104 703,28	—		
н219О	—	—	—	626 314,66	104 709,89	—		

2. Сведения о характеристиках объекта недвижимости с кадастровым номером 24:50:0700439:437 :

№ п/п	Наименование характеристики	Значение характеристики
1	2	3
1.	Вид объекта недвижимости	Здание
2.	Ранее присвоенный государственный учетный номер (инвентарный) здания, сооружения, объекта незавершенного строительства	—
3.	Кадастровый номер земельного участка (земельных участков), в границах которого (которых) расположены здание, сооружение, объект незавершенного строительства	24:50:0700439:153
4.	Уникальный учетный номер кадастрового квартала, в границах которого расположены здание, сооружение, объект незавершенного строительства	24:50:0700439

1	2					3		
5.	Адрес здания, сооружения, объекта незавершенного строительства					—		
5.1.	Сведения о местоположении здания, сооружения, объекта незавершенного строительства (при отсутствии адреса) в структурированном в соответствии с федеральной информационной адресной системой виде					—		
5.2.	Дополнительные сведения о местоположении					—		
6.	Иные сведения					—		
3. Пояснения к сведениям об объекте недвижимости с кадастровым номером 24:50:0700439:437 :								
1.	—							
1. Сведения о характерных точках контура объекта недвижимости с кадастровым номером 24:50:0000000:13859 :								
Система координат МСК-167 (24) Зона № 4								
Обоз- начение харак- терных точек границ	Содержатся в Едином государственном реестре недвижимости			Определены в ходе выполнения комплексных кадастровых работ			Метод определения координат	Формулы, примененные для расчета средней квадратической погрешности определения координат характерных точек (Mt), м, с подставленными в такие формулы значениями и итоговые (вычисленные) значения Mt, м
	координаты, м		Радиус, м	координаты, м		Радиус, м		
	X	Y	R	X	Y	R		
1	2	3	4	5	6	7	8	9
н11О	—	—	—	626 324,06	104 694,35	—	Метод спутниковых геодезических измерений (определений)	$\sqrt{(0,10^2 + 0,10^2)} = 0,10$
н1476О	—	—	—	626 325,74	104 694,07	—		
н1477О	—	—	—	626 326,25	104 697,08	—		
н1478О	—	—	—	626 324,63	104 697,35	—		
н12О	—	—	—	626 325,09	104 700,28	—		
н13О	—	—	—	626 320,24	104 701,13	—		
н14О	—	—	—	626 319,20	104 695,20	—		

1	2	3	4	5	6	7	8	9
н11О	—	—	—	626 324,06	104 694,35	—	Метод спутниковых геодезических измерений (определений)	$\sqrt{(0,10^2 + 0,10^2)} = 0,10$
2. Сведения о характеристиках объекта недвижимости с кадастровым номером								24:50:0000000:13859 :
№ п/п	Наименование характеристики					Значение характеристики		
1	2					3		
1.	Вид объекта недвижимости					Здание		
2.	Ранее присвоенный государственный учетный номер (инвентарный) здания, сооружения, объекта незавершенного строительства					—		
3.	Кадастровый номер земельного участка (земельных участков), в границах которого (которых) расположены здание, сооружение, объект незавершенного строительства					24:50:0700439:154		
4.	Уникальный учетный номер кадастрового квартала, в границах которого расположены здание, сооружение, объект незавершенного строительства					24:50:0700439		
5.	Адрес здания, сооружения, объекта незавершенного строительства					—		
5.1.	Сведения о местоположении здания, сооружения, объекта незавершенного строительства (при отсутствии адреса) в структурированном в соответствии с федеральной информационной адресной системой виде					—		
5.2.	Дополнительные сведения о местоположении					—		
6.	Иные сведения					—		
3. Пояснения к сведениям об объекте недвижимости с кадастровым номером								24:50:0000000:13859 :
1.	—							
1. Сведения о характерных точках контура объекта недвижимости с кадастровым номером								24:50:0000000:17792 :
Система координат								МСК-167 (24) Зона № 4
Обозначение характерных точек границ	Содержатся в Едином государственном реестре недвижимости			Определены в ходе выполнения комплексных кадастровых работ			Метод определения координат	Формулы, примененные для расчета средней квадратической погрешности определения координат характерных точек (Mt), м, с подставленными в такие формулы значениями и итоговые (вычисленные) значения Mt, м
	координаты, м		Радиус, м	координаты, м		Радиус, м		
	X	Y	R	X	Y	R		

1	2	3	4	5	6	7	8	9
н1354О	—	—	—	626 330,07	104 697,62	—	Метод спутниковых геодезических измерений (определений)	$\sqrt{(0,10^2 + 0,10^2)} = 0,10$
н1355О	—	—	—	626 331,42	104 702,86	—		
н1356О	—	—	—	626 335,73	104 701,39	—		
н1357О	—	—	—	626 334,25	104 696,25	—		
н1354О	—	—	—	626 330,07	104 697,62	—		

2. Сведения о характеристиках объекта недвижимости с кадастровым номером 24:50:0000000:17792 :

№ п/п	Наименование характеристики	Значение характеристики
1	2	3
1.	Вид объекта недвижимости	Здание
2.	Ранее присвоенный государственный учетный номер (инвентарный) здания, сооружения, объекта незавершенного строительства	—
3.	Кадастровый номер земельного участка (земельных участков), в границах которого (которых) расположены здание, сооружение, объект незавершенного строительства	24:50:0700439:117
4.	Уникальный учетный номер кадастрового квартала, в границах которого расположены здание, сооружение, объект незавершенного строительства	24:50:0700439
5.	Адрес здания, сооружения, объекта незавершенного строительства	—
5.1.	Сведения о местоположении здания, сооружения, объекта незавершенного строительства (при отсутствии адреса) в структурированном в соответствии с федеральной информационной адресной системой виде	—
5.2.	Дополнительные сведения о местоположении	—
6.	Иные сведения	—

3. Пояснения к сведениям об объекте недвижимости с кадастровым номером 24:50:0000000:17792 :

1.	—
----	---

1. Сведения о характерных точках контура объекта недвижимости с кадастровым номером 24:50:0000000:17785:

Система координат МСК-167 (24)							Зона № 4	
Обозначение характерных точек границ	Содержатся в Едином государственном реестре недвижимости			Определены в ходе выполнения комплексных кадастровых работ			Метод определения координат	Формулы, примененные для расчета средней квадратической погрешности определения координат характерных точек (Mt), м, с подставленными в такие формулы значениями и итоговые (вычисленные) значения Mt, м
	координаты, м		Радиус, м	координаты, м		Радиус, м		
	X	Y	R	X	Y	R		
1	2	3	4	5	6	7	8	9
н1350O	—	—	—	626 370,71	104 667,91	—	Метод спутниковых геодезических измерений (определений)	$\sqrt{(0,10^2 + 0,10^2)} = 0,10$
н1351O	—	—	—	626 372,71	104 673,90	—		
н1352O	—	—	—	626 366,90	104 676,04	—		
н1479O	—	—	—	626 364,55	104 668,45	—		
н1480O	—	—	—	626 368,84	104 666,89	—		
н1481O	—	—	—	626 369,37	104 668,36	—		
н1350O	—	—	—	626 370,71	104 667,91	—		

2. Сведения о характеристиках объекта недвижимости с кадастровым номером 24:50:0000000:17785:

№ п/п	Наименование характеристики	Значение характеристики
1	2	3
1.	Вид объекта недвижимости	Здание
2.	Ранее присвоенный государственный учетный номер (инвентарный) здания, сооружения, объекта незавершенного строительства	—
3.	Кадастровый номер земельного участка (земельных участков), в границах которого (которых) расположены здание, сооружение, объект незавершенного строительства	24:50:0700439:43

1	2					3				
4.	Уникальный учетный номер кадастрового квартала, в границах которого расположены здание, сооружение, объект незавершенного строительства					24:50:0700439				
5.	Адрес здания, сооружения, объекта незавершенного строительства					—				
5.1.	Сведения о местоположении здания, сооружения, объекта незавершенного строительства (при отсутствии адреса) в структурированном в соответствии с федеральной информационной адресной системой виде					—				
5.2.	Дополнительные сведения о местоположении					—				
6.	Иные сведения					—				
3. Пояснения к сведениям об объекте недвижимости с кадастровым номером 24:50:0000000:17785 :										
1.	—									
1. Сведения о характерных точках контура объекта недвижимости с кадастровым номером 24:50:0700439:450 :										
Система координат МСК-167 (24) Зона № 4										
Обозначение характерных точек границ	Содержатся в Едином государственном реестре недвижимости			Определены в ходе выполнения комплексных кадастровых работ			Метод определения координат	Формулы, примененные для расчета средней квадратической погрешности определения координат характерных точек (Mt), м, с подставленными в такие формулы значениями и итоговые (вычисленные) значения Mt, м		
	координаты, м		Радиус, м	координаты, м		Радиус, м				
	X	Y	R	X	Y	R				
1	2	3	4	5	6	7	8	9		
н1398О	—	—	—	626 386,90	104 670,84	—	Метод спутниковых геодезических измерений (определений)	$\sqrt{(0,10^2 + 0,10^2)} = 0,10$		
н1399О	—	—	—	626 382,96	104 672,40	—				
н1400О	—	—	—	626 380,98	104 667,40	—				
н1401О	—	—	—	626 384,92	104 665,84	—				
н1398О	—	—	—	626 386,90	104 670,84	—				

2. Сведения о характеристиках объекта недвижимости с кадастровым номером 24:50:0700439:450 :

№ п/п	Наименование характеристики	Значение характеристики
1	2	3
1.	Вид объекта недвижимости	Здание
2.	Ранее присвоенный государственный учетный номер (инвентарный) здания, сооружения, объекта незавершенного строительства	—
3.	Кадастровый номер земельного участка (земельных участков), в границах которого (которых) расположены здание, сооружение, объект незавершенного строительства	24:50:0700439:60
4.	Уникальный учетный номер кадастрового квартала, в границах которого расположены здание, сооружение, объект незавершенного строительства	24:50:0700439
5.	Адрес здания, сооружения, объекта незавершенного строительства	—
5.1.	Сведения о местоположении здания, сооружения, объекта незавершенного строительства (при отсутствии адреса) в структурированном в соответствии с федеральной информационной адресной системой виде	—
5.2.	Дополнительные сведения о местоположении	—
6.	Иные сведения	—

3. Пояснения к сведениям об объекте недвижимости с кадастровым номером 24:50:0700439:450 :

1.	—
----	---

1. Сведения о характерных точках контура объекта недвижимости с кадастровым номером 24:50:0700439:427 :

Система координат МСК-167 (24)							Зона № 4	
Обозначение характерных точек границ	Содержатся в Едином государственном реестре недвижимости			Определены в ходе выполнения комплексных кадастровых работ			Метод определения координат	Формулы, примененные для расчета средней квадратической погрешности определения координат характерных точек (Mt), м, с подставленными в такие формулы значениями и итоговые (вычисленные) значения Mt, м
	координаты, м		Радиус, м	координаты, м		Радиус, м		
	X	Y	R	X	Y	R		
1	2	3	4	5	6	7	8	9
н13740	—	—	—	626 398,15	104 659,52	—	Метод спутниковых геодезических измерений (определений)	$\sqrt{(0,10^2 + 0,10^2)} = 0,10$

1	2	3	4	5	6	7	8	9
н1375О	—	—	—	626 400,08	104 666,21	—	Метод спутниковых геодезических измерений (определений)	$\sqrt{(0,10^2 + 0,10^2)} = 0,10$
н1376О	—	—	—	626 394,24	104 668,25	—		
н1377О	—	—	—	626 391,95	104 661,69	—		
н1374О	—	—	—	626 398,15	104 659,52	—		

2. Сведения о характеристиках объекта недвижимости с кадастровым номером 24:50:0700439:427 :

№ п/п	Наименование характеристики	Значение характеристики
1	2	3
1.	Вид объекта недвижимости	Здание
2.	Ранее присвоенный государственный учетный номер (инвентарный) здания, сооружения, объекта незавершенного строительства	—
3.	Кадастровый номер земельного участка (земельных участков), в границах которого (которых) расположены здание, сооружение, объект незавершенного строительства	24:50:0700439:158
4.	Уникальный учетный номер кадастрового квартала, в границах которого расположены здание, сооружение, объект незавершенного строительства	24:50:0700439
5.	Адрес здания, сооружения, объекта незавершенного строительства	—
5.1.	Сведения о местоположении здания, сооружения, объекта незавершенного строительства (при отсутствии адреса) в структурированном в соответствии с федеральной информационной адресной системой виде	—
5.2.	Дополнительные сведения о местоположении	—
6.	Иные сведения	—

3. Пояснения к сведениям об объекте недвижимости с кадастровым номером 24:50:0700439:427 :

1.	—
----	---

1. Сведения о характерных точках контура объекта недвижимости с кадастровым номером							24:50:0000000:10111	
Система координат							МСК-167 (24)	
Зона №							4	
Обозначение характерных точек границ	Содержатся в Едином государственном реестре недвижимости			Определены в ходе выполнения комплексных кадастровых работ			Метод определения координат	Формулы, примененные для расчета средней квадратической погрешности определения координат характерных точек (Mt), м, с подставленными в такие формулы значениями и итоговые (вычисленные) значения Mt, м
	координаты, м		Радиус, м	координаты, м		Радиус, м		
	X	Y	R	X	Y	R		
1	2	3	4	5	6	7	8	9
н832О	—	—	—	626 121,82	104 501,90	—	Метод спутниковых геодезических измерений (определений)	$\sqrt{(0,10^2 + 0,10^2)} = 0,10$
н833О	—	—	—	626 119,12	104 502,75	—		
н834О	—	—	—	626 117,92	104 498,92	—		
н835О	—	—	—	626 120,62	104 498,07	—		
н832О	—	—	—	626 121,82	104 501,90	—		
2. Сведения о характеристиках объекта недвижимости с кадастровым номером							24:50:0000000:10111	
№ п/п	Наименование характеристики			Значение характеристики				
1	2			3				
1.	Вид объекта недвижимости			Здание				
2.	Ранее присвоенный государственный учетный номер (инвентарный) здания, сооружения, объекта незавершенного строительства			Инвентарный номер 25858, Кадастровый номер 24:50:0000000:0:99098				
3.	Кадастровый номер земельного участка (земельных участков), в границах которого (которых) расположены здание, сооружение, объект незавершенного строительства			24:50:0700439:15				
4.	Уникальный учетный номер кадастрового квартала, в границах которого расположены здание, сооружение, объект незавершенного строительства			24:50:0000000				

1	2					3		
5.	Адрес здания, сооружения, объекта незавершенного строительства					—		
5.1.	Сведения о местоположении здания, сооружения, объекта незавершенного строительства (при отсутствии адреса) в структурированном в соответствии с федеральной информационной адресной системой виде					—		
5.2.	Дополнительные сведения о местоположении					—		
6.	Иные сведения					—		
3. Пояснения к сведениям об объекте недвижимости с кадастровым номером 24:50:0000000:10111 :								
1.	—							
1. Сведения о характерных точках контура объекта недвижимости с кадастровым номером 24:50:0000000:7655 :								
Система координат МСК-167 (24) Зона № 4								
Обоз- начение харак- терных точек границ	Содержатся в Едином государственном реестре недвижимости			Определены в ходе выполнения комплексных кадастровых работ			Метод определения координат	Формулы, примененные для расчета средней квадратической погрешности определения координат характерных точек (Mt), м, с подставленными в такие формулы значениями и итоговые (вычисленные) значения Mt, м
	координаты, м		Радиус, м	координаты, м		Радиус, м		
	X	Y	R	X	Y	R		
1	2	3	4	5	6	7	8	9
н147О	—	—	—	626 153,45	104 549,10	—	Метод спутниковых геодезических измерений (определений)	$\sqrt{(0,10^2 + 0,10^2)} = 0,10$
н148О	—	—	—	626 151,41	104 540,71	—		
н149О	—	—	—	626 159,63	104 538,71	—		
н150О	—	—	—	626 161,68	104 547,09	—		
н147О	—	—	—	626 153,45	104 549,10	—		
2. Сведения о характеристиках объекта недвижимости с кадастровым номером 24:50:0000000:7655 :								
№ п/п	Наименование характеристики					Значение характеристики		
1	2					3		
1.	Вид объекта недвижимости					Здание		

1	2	3
2.	Ранее присвоенный государственный учетный номер (инвентарный) здания, сооружения, объекта незавершенного строительства	Инвентарный номер 25858_016, Кадастровый номер 24:50:0000000:0:79795
3.	Кадастровый номер земельного участка (земельных участков), в границах которого (которых) расположены здание, сооружение, объект незавершенного строительства	24:50:0700439:3
4.	Уникальный учетный номер кадастрового квартала, в границах которого расположены здание, сооружение, объект незавершенного строительства	24:50:0700439
5.	Адрес здания, сооружения, объекта незавершенного строительства	—
5.1.	Сведения о местоположении здания, сооружения, объекта незавершенного строительства (при отсутствии адреса) в структурированном в соответствии с федеральной информационной адресной системой виде	—
5.2.	Дополнительные сведения о местоположении	—
6.	Иные сведения	—

3. Пояснения к сведениям об объекте недвижимости с кадастровым номером 24:50:0000000:7655 :		
1.	—	

1. Сведения о характерных точках контура объекта недвижимости с кадастровым номером 24:50:0000000:8993 :		
----------------------------------------------------------------------------------------------------------	--	--

Система координат МСК-167 (24)							Зона № 4	
Обозначение характерных точек границ	Содержатся в Едином государственном реестре недвижимости			Определены в ходе выполнения комплексных кадастровых работ			Метод определения координат	Формулы, примененные для расчета средней квадратической погрешности определения координат характерных точек (Mt), м, с подставленными в такие формулы значениями и итоговые (вычисленные) значения Mt, м
	координаты, м		Радиус, м	координаты, м		Радиус, м		
	X	Y	R	X	Y	R		
1	2	3	4	5	6	7	8	9
н505О	—	—	—	625 902,08	104 594,26	—	Метод спутниковых геодезических измерений (определений)	$\sqrt{(0,10^2 + 0,10^2)} = 0,10$
н506О	—	—	—	625 898,82	104 595,88	—		
н507О	—	—	—	625 896,18	104 590,56	—		

1. Сведения о характерных точках контура объекта недвижимости с кадастровым номером							24:50:0000000:9393		:			
Система координат							МСК-167 (24)			Зона №	4	
Обоз- начение харак- терных точек границ	Содержатся в Едином государственном реестре недвижимости			Определены в ходе выполнения комплексных кадастровых работ			Метод определения координат	Формулы, примененные для расчета средней квадратической погрешности определения координат характерных точек (Mt), м, с подставленными в такие формулы значениями и итоговые (вычисленные) значения Mt, м				
	координаты, м		Радиус, м	координаты, м		Радиус, м						
	X	Y	R	X	Y	R						
1	2	3	4	5	6	7	8	9				
н760O	—	—	—	626 009,15	104 522,40	—	Метод спутниковых геодезических измерений (определений)	$\sqrt{(0,10^2 + 0,10^2)} = 0,10$				
н761O	—	—	—	626 004,27	104 517,79	—						
н762O	—	—	—	626 008,37	104 513,46	—						
н763O	—	—	—	626 013,25	104 518,07	—						
н760O	—	—	—	626 009,15	104 522,40	—						
2. Сведения о характеристиках объекта недвижимости с кадастровым номером										24:50:0000000:9393		:
№ п/п	Наименование характеристики					Значение характеристики						
1	2					3						
1.	Вид объекта недвижимости					Здание						
2.	Ранее присвоенный государственный учетный номер (инвентарный) здания, сооружения, объекта незавершенного строительства					Инвентарный номер 25858, Кадастровый номер 24:50:0000000:0:100082						
3.	Кадастровый номер земельного участка (земельных участков), в границах которого (которых) расположены здание, сооружение, объект незавершенного строительства					24:50:0700439:209						
4.	Уникальный учетный номер кадастрового квартала, в границах которого расположены здание, сооружение, объект незавершенного строительства					24:50:0700439						

1	2					3		
5.	Адрес здания, сооружения, объекта незавершенного строительства					—		
5.1.	Сведения о местоположении здания, сооружения, объекта незавершенного строительства (при отсутствии адреса) в структурированном в соответствии с федеральной информационной адресной системой виде					—		
5.2.	Дополнительные сведения о местоположении					—		
6.	Иные сведения					—		
3. Пояснения к сведениям об объекте недвижимости с кадастровым номером 24:50:0000000:9393 :								
1.	—							
1. Сведения о характерных точках контура объекта недвижимости с кадастровым номером 24:50:0000000:18376 :								
Система координат МСК-167 (24) Зона № 4								
Обоз- начение харак- терных точек границ	Содержатся в Едином государственном реестре недвижимости			Определены в ходе выполнения комплексных кадастровых работ			Метод определения координат	Формулы, примененные для расчета средней квадратической погрешности определения координат характерных точек (Mt), м, с подставленными в такие формулы значениями и итоговые (вычисленные) значения Mt, м
	координаты, м		Радиус, м	координаты, м		Радиус, м		
	X	Y	R	X	Y	R		
1	2	3	4	5	6	7	8	9
н143О	—	—	—	626 169,29	104 603,09	—	Метод спутниковых геодезических измерений (определений)	$\sqrt{(0,10^2 + 0,10^2)} = 0,10$
н144О	—	—	—	626 174,38	104 602,00	—		
н145О	—	—	—	626 175,49	104 607,16	—		
н146О	—	—	—	626 170,39	104 608,25	—		
н143О	—	—	—	626 169,29	104 603,09	—		
2. Сведения о характеристиках объекта недвижимости с кадастровым номером 24:50:0000000:18376 :								
№ п/п	Наименование характеристики					Значение характеристики		
1	2					3		
1.	Вид объекта недвижимости					Здание		

1	2	3
2.	Ранее присвоенный государственный учетный номер (инвентарный) здания, сооружения, объекта незавершенного строительства	Инвентарный номер 25858_016, Кадастровый номер 24:50:0000000:0:83091
3.	Кадастровый номер земельного участка (земельных участков), в границах которого (которых) расположены здание, сооружение, объект незавершенного строительства	24:50:0700439:74
4.	Уникальный учетный номер кадастрового квартала, в границах которого расположены здание, сооружение, объект незавершенного строительства	24:50:0000000
5.	Адрес здания, сооружения, объекта незавершенного строительства	—
5.1.	Сведения о местоположении здания, сооружения, объекта незавершенного строительства (при отсутствии адреса) в структурированном в соответствии с федеральной информационной адресной системой виде	—
5.2.	Дополнительные сведения о местоположении	—
6.	Иные сведения	—

3. Пояснения к сведениям об объекте недвижимости с кадастровым номером 24:50:0000000:18376 :

1.	—
----	---

1. Сведения о характерных точках контура объекта недвижимости с кадастровым номером 24:50:0000000:8994 :

Система координат МСК-167 (24)							Зона № 4	
Обозначение характерных точек границ	Содержатся в Едином государственном реестре недвижимости			Определены в ходе выполнения комплексных кадастровых работ			Метод определения координат	Формулы, примененные для расчета средней квадратической погрешности определения координат характерных точек (Mt), м, с подставленными в такие формулы значениями и итоговые (вычисленные) значения Mt, м
	координаты, м		Радиус, м	координаты, м		Радиус, м		
	X	Y	R	X	Y	R		
1	2	3	4	5	6	7	8	9
н484О	—	—	—	625 879,72	104 579,78	—	Метод спутниковых геодезических измерений (определений)	$\sqrt{(0,10^2 + 0,10^2)} = 0,10$
н485О	—	—	—	625 877,97	104 575,88	—		
н486О	—	—	—	625 882,97	104 573,64	—		

1. Сведения о характерных точках контура объекта недвижимости с кадастровым номером							24:50:0000000:10103		:
Система координат			МСК-167 (24)				Зона №		4
Обоз- начение харак- терных точек границ	Содержатся в Едином государственном реестре недвижимости			Определены в ходе выполнения комплексных кадастровых работ			Метод определения координат	Формулы, примененные для расчета средней квадратической погрешности определения координат характерных точек (Mt), м, с подставленными в такие формулы значениями и итоговые (вычисленные) значения Mt, м	
	координаты, м		Радиус, м	координаты, м		Радиус, м			
	X	Y	R	X	Y	R			
1	2	3	4	5	6	7	8	9	
н785О	—	—	—	626 057,84	104 492,03	—	Метод спутниковых геодезических измерений (определений)	$\sqrt{(0,10^2 + 0,10^2)} = 0,10$	
н786О	—	—	—	626 058,57	104 495,15	—			
н787О	—	—	—	626 053,74	104 496,29	—			
н788О	—	—	—	626 053,01	104 493,17	—			
н785О	—	—	—	626 057,84	104 492,03	—			
2. Сведения о характеристиках объекта недвижимости с кадастровым номером							24:50:0000000:10103		:
№ п/п	Наименование характеристики				Значение характеристики				
1	2				3				
1.	Вид объекта недвижимости				Здание				
2.	Ранее присвоенный государственный учетный номер (инвентарный) здания, сооружения, объекта незавершенного строительства				Инвентарный номер 25858, Кадастровый номер 24:50:0000000:0:99090				
3.	Кадастровый номер земельного участка (земельных участков), в границах которого (которых) расположены здание, сооружение, объект незавершенного строительства				24:50:0700439:333				
4.	Уникальный учетный номер кадастрового квартала, в границах которого расположены здание, сооружение, объект незавершенного строительства				24:50:0000000				

1	2					3		
5.	Адрес здания, сооружения, объекта незавершенного строительства					—		
5.1.	Сведения о местоположении здания, сооружения, объекта незавершенного строительства (при отсутствии адреса) в структурированном в соответствии с федеральной информационной адресной системой виде					—		
5.2.	Дополнительные сведения о местоположении					—		
6.	Иные сведения					—		
3. Пояснения к сведениям об объекте недвижимости с кадастровым номером 24:50:0000000:10103 :								
1.	—							
1. Сведения о характерных точках контура объекта недвижимости с кадастровым номером 24:50:0000000:10105 :								
Система координат МСК-167 (24) Зона № 4								
Обоз- начение харак- терных точек границ	Содержатся в Едином государственном реестре недвижимости			Определены в ходе выполнения комплексных кадастровых работ			Метод определения координат	Формулы, примененные для расчета средней квадратической погрешности определения координат характерных точек (Mt), м, с подставленными в такие формулы значениями и итоговые (вычисленные) значения Mt, м
	координаты, м		Радиус, м	координаты, м		Радиус, м		
	X	Y	R	X	Y	R		
1	2	3	4	5	6	7	8	9
н824О	—	—	—	626 087,20	104 482,67	—	Метод спутниковых геодезических измерений (определений)	$\sqrt{(0,10^2 + 0,10^2)} = 0,10$
н825О	—	—	—	626 088,52	104 487,09	—		
н826О	—	—	—	626 083,78	104 488,51	—		
н827О	—	—	—	626 082,46	104 484,09	—		
н824О	—	—	—	626 087,20	104 482,67	—		
2. Сведения о характеристиках объекта недвижимости с кадастровым номером 24:50:0000000:10105 :								
№ п/п	Наименование характеристики					Значение характеристики		
1	2					3		
1.	Вид объекта недвижимости					Здание		

1	2	3
2.	Ранее присвоенный государственный учетный номер (инвентарный) здания, сооружения, объекта незавершенного строительства	Инвентарный номер 25858, Кадастровый номер 24:50:0000000:0:99092
3.	Кадастровый номер земельного участка (земельных участков), в границах которого (которых) расположены здание, сооружение, объект незавершенного строительства	24:50:0700439:341
4.	Уникальный учетный номер кадастрового квартала, в границах которого расположены здание, сооружение, объект незавершенного строительства	24:50:0700439
5.	Адрес здания, сооружения, объекта незавершенного строительства	—
5.1.	Сведения о местоположении здания, сооружения, объекта незавершенного строительства (при отсутствии адреса) в структурированном в соответствии с федеральной информационной адресной системой виде	—
5.2.	Дополнительные сведения о местоположении	—
6.	Иные сведения	—

3. Пояснения к сведениям об объекте недвижимости с кадастровым номером 24:50:0000000:10105 :

1.	—
----	---

1. Сведения о характерных точках контура объекта недвижимости с кадастровым номером 24:50:0700436:1076 :

Система координат МСК-167 (24)							Зона № 4	
Обозначение характерных точек границ	Содержатся в Едином государственном реестре недвижимости			Определены в ходе выполнения комплексных кадастровых работ			Метод определения координат	Формулы, примененные для расчета средней квадратической погрешности определения координат характерных точек (Mt), м, с подставленными в такие формулы значениями и итоговые (вычисленные) значения Mt, м
	координаты, м		Радиус, м	координаты, м		Радиус, м		
	X	Y	R	X	Y	R		
1	2	3	4	5	6	7	8	9
n1145O	—	—	—	626 130,78	104 580,28	—	Метод спутниковых геодезических измерений (определений)	$\sqrt{(0,10^2 + 0,10^2)} = 0,10$
n1146O	—	—	—	626 137,27	104 579,90	—		
n1147O	—	—	—	626 138,13	104 594,53	—		

1	2	3	4	5	6	7	8	9
н1148О	—	—	—	626 131,64	104 594,91	—	Метод спутниковых геодезических измерений (определений)	$\sqrt{(0,10^2 + 0,10^2)} = 0,10$
н1145О	—	—	—	626 130,78	104 580,28	—		

2. Сведения о характеристиках объекта недвижимости с кадастровым номером 24:50:0700436:1076 :

№ п/п	Наименование характеристики	Значение характеристики
1	2	3
1.	Вид объекта недвижимости	Здание
2.	Ранее присвоенный государственный учетный номер (инвентарный) здания, сооружения, объекта незавершенного строительства	Условный номер 24-24-01/255/2012-015
3.	Кадастровый номер земельного участка (земельных участков), в границах которого (которых) расположены здание, сооружение, объект незавершенного строительства	24:50:0700439:339
4.	Уникальный учетный номер кадастрового квартала, в границах которого расположены здание, сооружение, объект незавершенного строительства	24:50:0700439
5.	Адрес здания, сооружения, объекта незавершенного строительства	—
5.1.	Сведения о местоположении здания, сооружения, объекта незавершенного строительства (при отсутствии адреса) в структурированном в соответствии с федеральной информационной адресной системой виде	—
5.2.	Дополнительные сведения о местоположении	—
6.	Иные сведения	—

3. Пояснения к сведениям об объекте недвижимости с кадастровым номером 24:50:0700436:1076 :

1.	—
----	---

1. Сведения о характерных точках контура объекта недвижимости с кадастровым номером 24:50:0700434:19 :

Система координат МСК-167 (24)							Зона № 4	
Обозначение характерных точек границ	Содержатся в Едином государственном реестре недвижимости			Определены в ходе выполнения комплексных кадастровых работ			Метод определения координат	Формулы, примененные для расчета средней квадратической погрешности определения координат характерных точек (Mt), м, с подставленными в такие формулы значениями и итоговые (вычисленные) значения Mt, м
	координаты, м		Радиус, м	координаты, м		Радиус, м		
	X	Y	R	X	Y	R		
1	2	3	4	5	6	7	8	9
н876О	—	—	—	626 131,02	104 697,11	—	Метод спутниковых геодезических измерений (определений)	$\sqrt{(0,10^2 + 0,10^2)} = 0,10$
н877О	—	—	—	626 124,43	104 698,78	—		
н878О	—	—	—	626 122,43	104 690,78	—		
н879О	—	—	—	626 129,02	104 689,12	—		
н876О	—	—	—	626 131,02	104 697,11	—		

2. Сведения о характеристиках объекта недвижимости с кадастровым номером 24:50:0700434:19 :

№ п/п	Наименование характеристики	Значение характеристики
1	2	3
1.	Вид объекта недвижимости	Здание
2.	Ранее присвоенный государственный учетный номер (инвентарный) здания, сооружения, объекта незавершенного строительства	Условный номер 24-24/001-24/001/009/2015-675
3.	Кадастровый номер земельного участка (земельных участков), в границах которого (которых) расположены здание, сооружение, объект незавершенного строительства	24:50:0700439:20
4.	Уникальный учетный номер кадастрового квартала, в границах которого расположены здание, сооружение, объект незавершенного строительства	24:50:0700439

1	2					3		
5.	Адрес здания, сооружения, объекта незавершенного строительства					—		
5.1.	Сведения о местоположении здания, сооружения, объекта незавершенного строительства (при отсутствии адреса) в структурированном в соответствии с федеральной информационной адресной системой виде					—		
5.2.	Дополнительные сведения о местоположении					—		
6.	Иные сведения					—		
3. Пояснения к сведениям об объекте недвижимости с кадастровым номером 24:50:0700434:19 :								
1.	—							
1. Сведения о характерных точках контура объекта недвижимости с кадастровым номером 24:50:0000000:16270 :								
Система координат МСК-167 (24) Зона № 4								
Обоз- начение харак- терных точек границ	Содержатся в Едином государственном реестре недвижимости			Определены в ходе выполнения комплексных кадастровых работ			Метод определения координат	Формулы, примененные для расчета средней квадратической погрешности определения координат характерных точек (Mt), м, с подставленными в такие формулы значениями и итоговые (вычисленные) значения Mt, м
	координаты, м		Радиус, м	координаты, м		Радиус, м		
	X	Y	R	X	Y	R		
1	2	3	4	5	6	7	8	9
n117O	—	—	—	625 944,74	104 647,40	—	Метод спутниковых геодезических измерений (определений)	$\sqrt{(0,10^2 + 0,10^2)} = 0,10$
n118O	—	—	—	625 945,64	104 650,42	—		
n119O	—	—	—	625 940,45	104 651,96	—		
n120O	—	—	—	625 939,55	104 648,94	—		
n117O	—	—	—	625 944,74	104 647,40	—		
2. Сведения о характеристиках объекта недвижимости с кадастровым номером 24:50:0000000:16270 :								
№ п/п	Наименование характеристики					Значение характеристики		
1	2					3		
1.	Вид объекта недвижимости					Здание		

1	2	3
2.	Ранее присвоенный государственный учетный номер (инвентарный) здания, сооружения, объекта незавершенного строительства	Инвентарный номер 25858_008, Кадастровый номер 24:50:0000000:0:70361, Условный номер 24:50:00108:0049:025858/18/A:0047/A
3.	Кадастровый номер земельного участка (земельных участков), в границах которого (которых) расположены здание, сооружение, объект незавершенного строительства	24:50:0700439:108
4.	Уникальный учетный номер кадастрового квартала, в границах которого расположены здание, сооружение, объект незавершенного строительства	24:50:0700439
5.	Адрес здания, сооружения, объекта незавершенного строительства	—
5.1.	Сведения о местоположении здания, сооружения, объекта незавершенного строительства (при отсутствии адреса) в структурированном в соответствии с федеральной информационной адресной системой виде	—
5.2.	Дополнительные сведения о местоположении	—
6.	Иные сведения	—

3. Пояснения к сведениям об объекте недвижимости с кадастровым номером 24:50:0000000:16270 :

1.	—
----	---

1. Сведения о характерных точках контура объекта недвижимости с кадастровым номером 24:50:0000000:11085 :

Система координат МСК-167 (24)							Зона № 4	
Обозначение характерных точек границ	Содержатся в Едином государственном реестре недвижимости			Определены в ходе выполнения комплексных кадастровых работ			Метод определения координат	Формулы, примененные для расчета средней квадратической погрешности определения координат характерных точек (Mt), м, с подставленными в такие формулы значениями и итоговые (вычисленные) значения Mt, м
	координаты, м		Радиус, м	координаты, м		Радиус, м		
	X	Y	R	X	Y	R		
1	2	3	4	5	6	7	8	9
n1109O	—	—	—	625 849,91	104 764,70	—	Метод спутниковых геодезических измерений (определений)	$\sqrt{(0,10^2 + 0,10^2)} = 0,10$
n1110O	—	—	—	625 844,60	104 767,85	—		
n1111O	—	—	—	625 840,89	104 761,61	—		

1. Сведения о характерных точках контура объекта недвижимости с кадастровым номером							24:50:0000000:23309		:
Система координат			МСК-167 (24)				Зона №		4
Обоз- начение харак- терных точек границ	Содержатся в Едином государственном реестре недвижимости			Определены в ходе выполнения комплексных кадастровых работ			Метод определения координат	Формулы, примененные для расчета средней квадратической погрешности определения координат характерных точек (Mt), м, с подставленными в такие формулы значениями и итоговые (вычисленные) значения Mt, м	
	координаты, м		Радиус, м	координаты, м		Радиус, м			
	X	Y	R	X	Y	R			
1	2	3	4	5	6	7	8	9	
n1125O	—	—	—	626 067,99	104 726,48	—	Метод спутниковых геодезических измерений (определений)	$\sqrt{(0,10^2 + 0,10^2)} = 0,10$	
n1126O	—	—	—	626 073,17	104 724,03	—			
n1127O	—	—	—	626 075,53	104 729,01	—			
n1128O	—	—	—	626 070,35	104 731,47	—			
n1125O	—	—	—	626 067,99	104 726,48	—			
2. Сведения о характеристиках объекта недвижимости с кадастровым номером							24:50:0000000:23309		:
№ п/п	Наименование характеристики				Значение характеристики				
1	2				3				
1.	Вид объекта недвижимости				Здание				
2.	Ранее присвоенный государственный учетный номер (инвентарный) здания, сооружения, объекта незавершенного строительства				Инвентарный номер 25858_009, Кадастровый номер 24:50:0000000:0:95769				
3.	Кадастровый номер земельного участка (земельных участков), в границах которого (которых) расположены здание, сооружение, объект незавершенного строительства				24:50:0700439:271				
4.	Уникальный учетный номер кадастрового квартала, в границах которого расположены здание, сооружение, объект незавершенного строительства				24:50:0700439				

1	2					3		
5.	Адрес здания, сооружения, объекта незавершенного строительства					—		
5.1.	Сведения о местоположении здания, сооружения, объекта незавершенного строительства (при отсутствии адреса) в структурированном в соответствии с федеральной информационной адресной системой виде					—		
5.2.	Дополнительные сведения о местоположении					—		
6.	Иные сведения					—		
3. Пояснения к сведениям об объекте недвижимости с кадастровым номером 24:50:0000000:23309 :								
1.	—							
1. Сведения о характерных точках контура объекта недвижимости с кадастровым номером 24:50:0000000:18375 :								
Система координат МСК-167 (24) Зона № 4								
Обоз- начение харак- терных точек границ	Содержатся в Едином государственном реестре недвижимости			Определены в ходе выполнения комплексных кадастровых работ			Метод определения координат	Формулы, примененные для расчета средней квадратической погрешности определения координат характерных точек (Mt), м, с подставленными в такие формулы значениями и итоговые (вычисленные) значения Mt, м
	координаты, м		Радиус, м	координаты, м		Радиус, м		
	X	Y	R	X	Y	R		
1	2	3	4	5	6	7	8	9
н844О	—	—	—	626 177,29	104 601,31	—	Метод спутниковых геодезических измерений (определений)	$\sqrt{(0,10^2 + 0,10^2)} = 0,10$
н845О	—	—	—	626 178,10	104 603,77	—		
н846О	—	—	—	626 176,29	104 604,37	—		
н847О	—	—	—	626 175,48	104 601,91	—		
н844О	—	—	—	626 177,29	104 601,31	—		
2. Сведения о характеристиках объекта недвижимости с кадастровым номером 24:50:0000000:18375 :								
№ п/п	Наименование характеристики					Значение характеристики		
1	2					3		
1.	Вид объекта недвижимости					Здание		

1	2	3
2.	Ранее присвоенный государственный учетный номер (инвентарный) здания, сооружения, объекта незавершенного строительства	—
3.	Кадастровый номер земельного участка (земельных участков), в границах которого (которых) расположены здание, сооружение, объект незавершенного строительства	24:50:0700439:74
4.	Уникальный учетный номер кадастрового квартала, в границах которого расположены здание, сооружение, объект незавершенного строительства	24:50:0700439
5.	Адрес здания, сооружения, объекта незавершенного строительства	—
5.1.	Сведения о местоположении здания, сооружения, объекта незавершенного строительства (при отсутствии адреса) в структурированном в соответствии с федеральной информационной адресной системой виде	—
5.2.	Дополнительные сведения о местоположении	—
6.	Иные сведения	—

3. Пояснения к сведениям об объекте недвижимости с кадастровым номером 24:50:0000000:18375 :		
1.	—	

1. Сведения о характерных точках контура объекта недвижимости с кадастровым номером 24:11:0000000:15602 :		
-----------------------------------------------------------------------------------------------------------	--	--

Система координат МСК-167 (24)							Зона № 4	
Обозначение характерных точек границ	Содержатся в Едином государственном реестре недвижимости			Определены в ходе выполнения комплексных кадастровых работ			Метод определения координат	Формулы, примененные для расчета средней квадратической погрешности определения координат характерных точек (Mt), м, с подставленными в такие формулы значениями и итоговые (вычисленные) значения Mt, м
	координаты, м		Радиус, м	координаты, м		Радиус, м		
	X	Y	R	X	Y	R		
1	2	3	4	5	6	7	8	9
н773О	—	—	—	626 031,15	104 556,28	—	Метод спутниковых геодезических измерений (определений)	$\sqrt{(0,10^2 + 0,10^2)} = 0,10$
н774О	—	—	—	626 031,53	104 561,19	—		
н775О	—	—	—	626 021,81	104 561,93	—		

1	2	3	4	5	6	7	8	9
н776О	—	—	—	626 021,43	104 557,02	—	Метод спутниковых геодезических измерений (определений)	$\sqrt{(0,10^2 + 0,10^2)} = 0,10$
н773О	—	—	—	626 031,15	104 556,28	—		

2. Сведения о характеристиках объекта недвижимости с кадастровым номером 24:11:0000000:15602 :

№ п/п	Наименование характеристики	Значение характеристики
1	2	3
1.	Вид объекта недвижимости	Здание
2.	Ранее присвоенный государственный учетный номер (инвентарный) здания, сооружения, объекта незавершенного строительства	Инвентарный номер 25858, Условный номер 24:50:000000:25858
3.	Кадастровый номер земельного участка (земельных участков), в границах которого (которых) расположены здание, сооружение, объект незавершенного строительства	24:50:0700439:111
4.	Уникальный учетный номер кадастрового квартала, в границах которого расположены здание, сооружение, объект незавершенного строительства	24:50:0000000
5.	Адрес здания, сооружения, объекта незавершенного строительства	—
5.1.	Сведения о местоположении здания, сооружения, объекта незавершенного строительства (при отсутствии адреса) в структурированном в соответствии с федеральной информационной адресной системой виде	—
5.2.	Дополнительные сведения о местоположении	—
6.	Иные сведения	—

3. Пояснения к сведениям об объекте недвижимости с кадастровым номером 24:11:0000000:15602 :

1.	—
----	---

1. Сведения о характерных точках контура объекта недвижимости с кадастровым номером 24:50:0000000:157670 :

Система координат МСК-167 (24)							Зона № 4	
Обозначение характерных точек границ	Содержатся в Едином государственном реестре недвижимости			Определены в ходе выполнения комплексных кадастровых работ			Метод определения координат	Формулы, примененные для расчета средней квадратической погрешности определения координат характерных точек (Mt), м, с подставленными в такие формулы значениями и итоговые (вычисленные) значения Mt, м
	координаты, м		Радиус, м	координаты, м		Радиус, м		
	X	Y	R	X	Y	R		
1	2	3	4	5	6	7	8	9
н132О	—	—	—	626 012,39	104 786,92	—	Метод спутниковых геодезических измерений (определений)	$\sqrt{(0,10^2 + 0,10^2)} = 0,10$
н133О	—	—	—	626 008,67	104 783,30	—		
н134О	—	—	—	626 012,62	104 779,25	—		
н135О	—	—	—	626 016,33	104 782,86	—		
н132О	—	—	—	626 012,39	104 786,92	—		

2. Сведения о характеристиках объекта недвижимости с кадастровым номером 24:50:0000000:157670 :

№ п/п	Наименование характеристики	Значение характеристики
1	2	3
1.	Вид объекта недвижимости	Здание
2.	Ранее присвоенный государственный учетный номер (инвентарный) здания, сооружения, объекта незавершенного строительства	Инвентарный номер 1, Кадастровый номер 24:50:070439:0005:500002
3.	Кадастровый номер земельного участка (земельных участков), в границах которого (которых) расположены здание, сооружение, объект незавершенного строительства	24:50:0700439:5
4.	Уникальный учетный номер кадастрового квартала, в границах которого расположены здание, сооружение, объект незавершенного строительства	24:50:0000000

1	2					3		
5.	Адрес здания, сооружения, объекта незавершенного строительства					—		
5.1.	Сведения о местоположении здания, сооружения, объекта незавершенного строительства (при отсутствии адреса) в структурированном в соответствии с федеральной информационной адресной системой виде					—		
5.2.	Дополнительные сведения о местоположении					—		
6.	Иные сведения					—		
3. Пояснения к сведениям об объекте недвижимости с кадастровым номером 24:50:0000000:157670 :								
1.	—							
1. Сведения о характерных точках контура объекта недвижимости с кадастровым номером 24:50:0700439:470 :								
Система координат МСК-167 (24) Зона № 4								
Обоз- начение харак- терных точек границ	Содержатся в Едином государственном реестре недвижимости			Определены в ходе выполнения комплексных кадастровых работ			Метод определения координат	Формулы, примененные для расчета средней квадратической погрешности определения координат характерных точек (Mt), м, с подставленными в такие формулы значениями и итоговые (вычисленные) значения Mt, м
	координаты, м		Радиус, м	координаты, м		Радиус, м		
	X	Y	R	X	Y	R		
1	2	3	4	5	6	7	8	9
н2170О	—	—	—	625 904,33	104 661,09	—	Метод спутниковых геодезических измерений (определений)	$\sqrt{(0,10^2 + 0,10^2)} = 0,10$
н2171О	—	—	—	625 903,33	104 653,62	—		
н2172О	—	—	—	625 910,49	104 652,66	—		
н2173О	—	—	—	625 911,49	104 660,13	—		
н2170О	—	—	—	625 904,33	104 661,09	—		
2. Сведения о характеристиках объекта недвижимости с кадастровым номером 24:50:0700439:470 :								
№ п/п	Наименование характеристики					Значение характеристики		
1	2					3		
1.	Вид объекта недвижимости					Здание		

1	2	3
2.	Ранее присвоенный государственный учетный номер (инвентарный) здания, сооружения, объекта незавершенного строительства	—
3.	Кадастровый номер земельного участка (земельных участков), в границах которого (которых) расположены здание, сооружение, объект незавершенного строительства	24:50:0700439:213
4.	Уникальный учетный номер кадастрового квартала, в границах которого расположены здание, сооружение, объект незавершенного строительства	24:50:0700439
5.	Адрес здания, сооружения, объекта незавершенного строительства	—
5.1.	Сведения о местоположении здания, сооружения, объекта незавершенного строительства (при отсутствии адреса) в структурированном в соответствии с федеральной информационной адресной системой виде	—
5.2.	Дополнительные сведения о местоположении	—
6.	Иные сведения	—

3. Пояснения к сведениям об объекте недвижимости с кадастровым номером 24:50:0700439:470 :		
1.	—	

1. Сведения о характерных точках контура объекта недвижимости с кадастровым номером						24:50:0000000:18062		:	
Система координат				МСК-167 (24)			Зона №		4
Обоз- начение харак- терных точек границ	Содержатся в Едином государственном реестре недвижимости			Определены в ходе выполнения комплексных кадастровых работ			Метод определения координат	Формулы, примененные для расчета средней квадратической погрешности определения координат характерных точек (Mt), м, с подставленными в такие формулы значениями и итоговые (вычисленные) значения Mt, м	
	координаты, м		Радиус, м	координаты, м		Радиус, м			
	X	Y	R	X	Y	R			
1	2	3	4	5	6	7	8	9	
н2174О	—	—	—	625 904,68	104 530,84	—	Метод спутниковых геодезических измерений (определений)	$\sqrt{(0,10^2 + 0,10^2)} = 0,10$	
н2175О	—	—	—	625 905,98	104 534,25	—			
н2176О	—	—	—	625 898,99	104 536,93	—			

1	2	3	4	5	6	7	8	9
н2177О	—	—	—	625 897,68	104 533,52	—	Метод спутниковых геодезических измерений (определений)	$\sqrt{(0,10^2 + 0,10^2)} = 0,10$
н2174О	—	—	—	625 904,68	104 530,84	—		

2. Сведения о характеристиках объекта недвижимости с кадастровым номером 24:50:0000000:18062 :

№ п/п	Наименование характеристики	Значение характеристики
1	2	3
1.	Вид объекта недвижимости	Здание
2.	Ранее присвоенный государственный учетный номер (инвентарный) здания, сооружения, объекта незавершенного строительства	—
3.	Кадастровый номер земельного участка (земельных участков), в границах которого (которых) расположены здание, сооружение, объект незавершенного строительства	24:50:0700439:11
4.	Уникальный учетный номер кадастрового квартала, в границах которого расположены здание, сооружение, объект незавершенного строительства	24:50:0700439
5.	Адрес здания, сооружения, объекта незавершенного строительства	—
5.1.	Сведения о местоположении здания, сооружения, объекта незавершенного строительства (при отсутствии адреса) в структурированном в соответствии с федеральной информационной адресной системой виде	—
5.2.	Дополнительные сведения о местоположении	—
6.	Иные сведения	—

3. Пояснения к сведениям об объекте недвижимости с кадастровым номером 24:50:0000000:18062 :

1.	—
----	---

**Сведения о зданиях, сооружениях, объектах незавершенного строительства,
необходимые для исправления реестровых ошибок в сведениях об описании их местоположения**

1. Сведения о характерных точках контура	здания
------------------------------------------	--------

Здания

вид объекта недвижимости (здание, сооружение, объект незавершенного строительства)

с кадастровым номером 24:50:0700439:482 :

Система координат	МСК-167 (24)
-------------------	--------------

Зона №	4
--------	---

Обозначение характерных точек границ	Содержатся в Едином государственном реестре недвижимости			Определены в ходе выполнения комплексных кадастровых работ			Метод определения координат	Формулы, примененные для расчета средней квадратической погрешности определения координат характерных точек (Mt), м, с подставленными в такие формулы значениями и итоговые (вычисленные) значения Mt, м
	координаты, м		Радиус, м	координаты, м		Радиус, м		
	X	Y	R	X	Y	R		
1	2	3	4	5	6	7	8	9
805	626 108,98	104 588,62	—	—	—	—	—	—
806	626 109,04	104 597,84	—	—	—	—		
807	626 098,99	104 597,91	—	—	—	—		
808	626 098,93	104 588,69	—	—	—	—		
н809О	—	—	—	626 100,20	104 587,34	—	Метод спутниковых геодезических измерений (определений)	$\sqrt{(0,10^2 + 0,10^2)} = 0,10$
н810О	—	—	—	626 100,26	104 596,56	—		
н811О	—	—	—	626 090,22	104 596,64	—		
н812О	—	—	—	626 090,16	104 587,42	—		
н809О	—	—	—	626 100,20	104 587,34	—		

2. Иные сведения об объекте недвижимости с кадастровым номером	24:50:0700439:482	:
----------------------------------------------------------------	-------------------	---

24:50:0700439:482

1.	
----	--

3. Пояснения к сведениям об объекте недвижимости с кадастровым номером	24:50:0700439:482	:
------------------------------------------------------------------------	-------------------	---


24:50:0700439:482

1.	Исходя из ЦОФП 2024 г. границы ОКС не совпадают с фактическим нахождением ОКС на ЗУ
----	-------------------------------------------------------------------------------------

Схема границ земельных участков

Условные обозначения:

24:50:0700439: - - Номер кадастрового квартала

 - - Граница кадастрового квартала

:373 - - Кадастровый номер объекта недвижимости

:13Е - - Земельный участок, входящий в состав единого землепользования

:33(1) - - Контур границы многоконтурного земельного участка


• - - Характерная точка границы земельного участка


• - - Характерная точка контура здания, сооружения, объекта незавершенного строительства

1 - - Обозначение характерной точки границ земельного участка, местонахождение которой не изменилось или было уточнено в результате комплексных кадастровых работ

н1У - - Обозначение новой характерной точки границ земельного участка

2047 - - Обозначение прекращающей существование характерной точки границ земельного участка

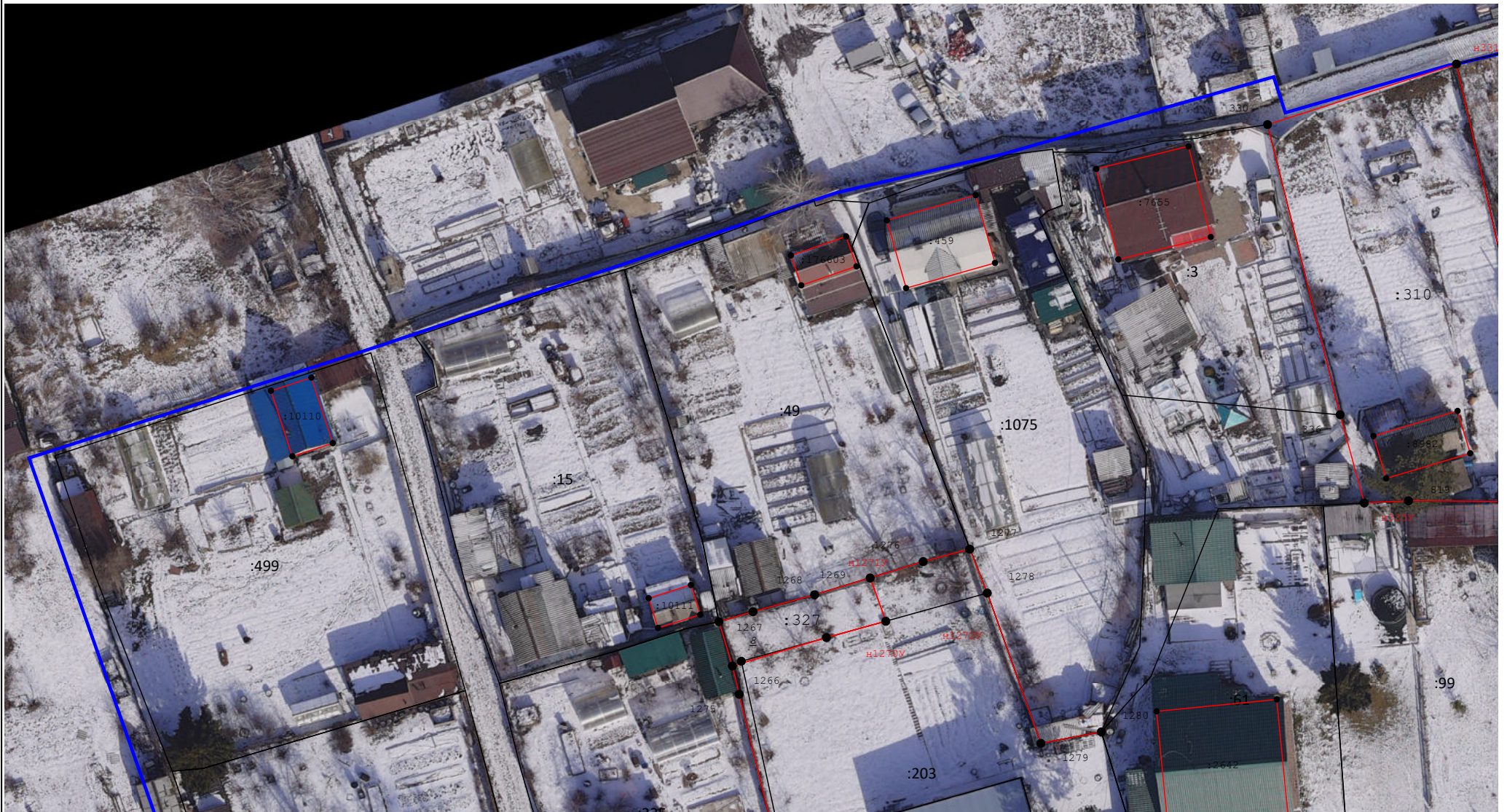
 - - Вновь образованная или уточненная часть границы земельного участка. Часть контура здания, сооружения, объекта не завершенного строительства, образованного проекцией новой наземной конструктивной конструкции

 - - Существующая часть границы земельного участка. Часть контура здания, сооружения, объекта незавершенного строительства, образованного проекцией существующей наземной конструктивной конструкции

----- - - Часть границы, сведения ЕГРН о которой не позволяют однозначно определить ее положение на местности

 - - Часть контура здания, сооружения, объекта незавершенного строительства, образованного проекцией новой надземной строительной конструкции

Схема границ земельных участков



Масштаб 1:500

Схема границ земельных участков



Масштаб 1:500

Масштаб 1:500

Схема границ земельных участков



Масштаб 1:500

An aerial photograph of a residential neighborhood with property boundaries overlaid. A large area on the left is outlined in blue, containing a red-outlined lot labeled ':526'. Other red-outlined lots are labeled with numbers like ':72', ':254', and ':483'. Numerous lot numbers are scattered across the map, including ':1085', ':9', ':11', ':54', ':110', and ':204'. A red line traces a path through the center of the map, connecting several points. A road runs along the bottom edge, and a river or stream is visible on the left side. The terrain is covered in snow, and various buildings and trees are visible.


Масштаб 1:500

Схема границ земельных участков




Масштаб 1:500

Схема границ земельных участков



Масштаб 1:500

Схема границ земельных участков



Масштаб 1:500

Схема границ земельных участков



Масштаб 1:500

Схема границ земельных участков



Масштаб 1:500

Масштаб 1:500

Схема границ земельных участков



Масштаб 1:500

Схема границ земельных участков




Масштаб 1:500

Схема границ земельных участков




Масштаб 1:500

Схема границ земельных участков




Масштаб 1:500

Схема границ земельных участков



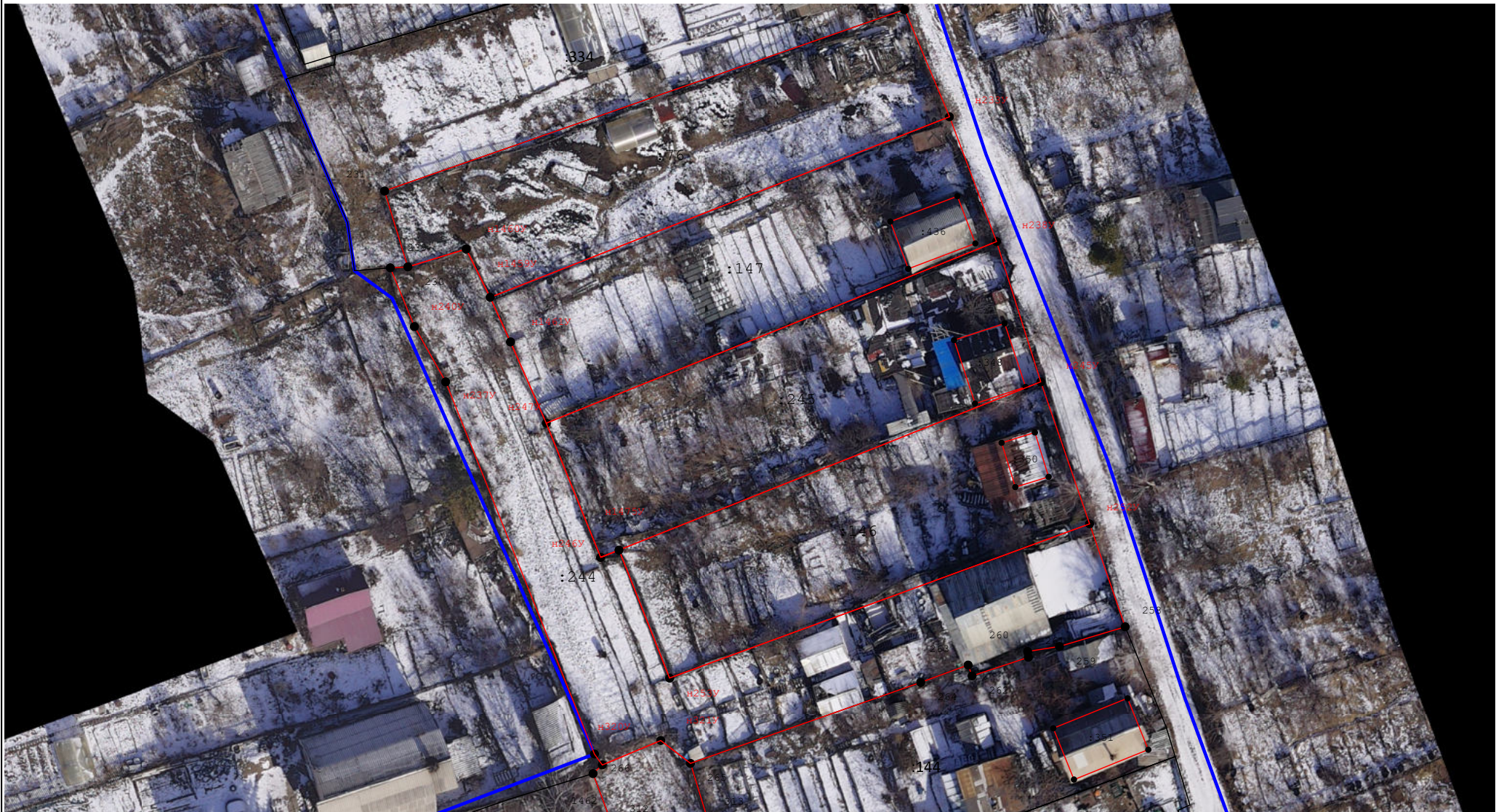
Масштаб 1:500

Схема границ земельных участков



Масштаб 1:500

Схема границ земельных участков




Масштаб 1:500

Схема границ земельных участков




Масштаб 1:500

Схема границ земельных участков




Масштаб 1:500

Схема границ земельных участков




Масштаб 1:500

Схема границ земельных участков



Масштаб 1:500

Схема границ земельных участков



Масштаб 1:500

Схема границ земельных участков




Масштаб 1:500

Схема границ земельных участков



Масштаб 1:500

Схема границ земельных участков



Масштаб 1:500

Схема границ земельных участков



Масштаб 1:500

Схема границ земельных участков



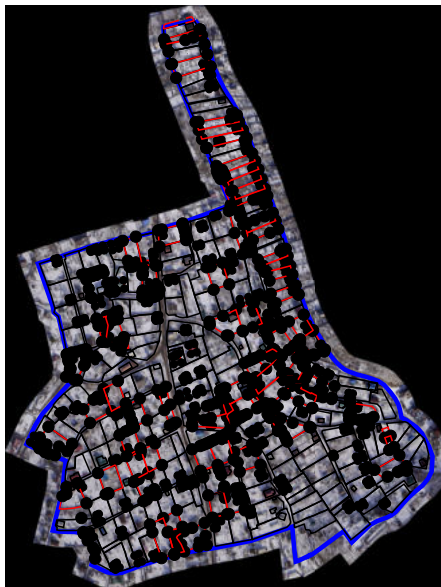
Масштаб 1:500

Схема границ земельных участков



Масштаб 1:500

Схема границ земельных участков



Масштаб 1:10 000

Схема геодезических построений

Условные обозначения:



- Пункт государственной геодезической сети



- Направления геодезических построений при определении координат характерных точек границ земельного участка



- - Характерная точка границы земельного участка



- - Характерная точка контура здания, сооружения, объекта незавершенного строительства



- - Существующая часть границы земельного участка. Часть контура здания, сооружения, объекта незавершенного строительства, образованного проекцией существующей наземной конструктивной конструкции



- - Вновь образованная или уточненная часть границы земельного участка. Часть контура здания, сооружения, объекта не завершенного строительства, образованного проекцией новой наземной конструктивной конструкции

Схема геодезических построений

