

КАРТА-ПЛАН ТЕРРИТОРИИ

Пояснительная записка

1. Сведения о территории выполнения комплексных кадастровых работ:

Красноярский край, город Красноярск, территория кадастрового квартала 24:50:0500437

(наименование субъекта Российской Федерации, муниципального образования, населенного пункта, уникальные учетные номера кадастровых кварталов, иные сведения, позволяющие определить местоположение территории, на которой выполняются комплексные кадастровые работы, например, наименование садоводческого или огороднического некоммерческого товарищества, гаражного кооператива, элемента планировочной структуры)

2. Основания выполнения комплексных кадастровых работ:

Наименование, дата и номер документа, на основании которого выполняются комплексные кадастровые работы:

Соглашение о предоставлении из федерального бюджета субсидий, в том числе грантов в форме субсидий, юридическим лицам, индивидуальным предпринимателям, а также физическим лицам № 321-20-2025-002 от 30 января 2025 г.

3. Дата подготовки карты-плана территории: 6 июня 2025 г.

4. Сведения о заказчике(ах) комплексных кадастровых работ:

В отношении юридического лица, органа местного самоуправления муниципального района, муниципального округа или городского округа либо уполномоченного исполнительного органа государственной власти субъекта Российской Федерации:

полное или сокращенное (в случае, если имеется) наименование: Управление Росреестра по Красноярскому краю

основной государственный регистрационный номер: 1042402980290

идентификационный номер налогоплательщика: 2466124510

В отношении физического лица или представителя физических или юридических лиц:

фамилия, имя, отчество (последнее - при наличии): —

страховой номер индивидуального лицевого счета в системе обязательного пенсионного страхования Российской Федерации (СНИЛС) —

:

Наименование и реквизиты документа, подтверждающие полномочия представителя заказчика(ов) комплексных кадастровых работ:

—

Адрес электронной почты (для направления уведомления о результатах внесения сведений в Единый государственный реестр недвижимости):

—

5. Сведения об исполнителе комплексных кадастровых работ:

Полное или сокращенное (в случае, если имеется) наименование и адрес юридического лица, с которым заключен государственный или муниципальный контракт либо договор подряда на выполнение комплексных кадастровых работ:

Филиал ППК "Роскадастр" по Красноярскому краю, адрес: 660020, Красноярский край, Красноярск г, Петра Подзолкова ул, 3

Фамилия, имя, отчество кадастрового инженера (последнее - при наличии): *Кобыжаков Олег Любимович*

и основной государственный регистрационный номер кадастрового инженера индивидуального предпринимателя (ОГРНИП): *—*

Страховой номер индивидуального лицевого счета в системе обязательного пенсионного страхования Российской Федерации (СНИЛС) кадастрового инженера: *099-544-323-15*

Уникальный реестровый номер кадастрового инженера в реестре саморегулируемой организации кадастровых инженеров и дата внесения сведений о физическом лице в такой реестр: *1651, 11 октября 2016 г.*

Полное или (в случае, если имеется) сокращенное наименование саморегулируемой организации кадастровых инженеров, членом которой является кадастровый инженер:

Ассоциация "БОКИ"

Контактный телефон: *89233429996*

Почтовый адрес и адрес электронной почты, по которым осуществляется связь с кадастровым инженером:

, olegatorr_26@mail.ru

6. Перечень документов, использованных при подготовке карты-плана территории:

| № п/п | Реквизиты документа | | | | |
|----------|--|-------------------|------------------------|---|---------------|
| | Вид | Дата | Номер | Наименование | Иные сведения |
| 1 | 2 | 3 | 4 | 5 | 6 |
| 1 | Кадастровый план территории, выдан: Филиал публично-правовой компании "Роскадастр" по Красноярскому краю | 14 апреля 2025 г. | КУВИ-001/2025-88906255 | Кадастровый план территории | — |
| 2 | Иной документ | 11 марта 1992 г. | б/н | Схема СНТ "Родник" | — |
| 3 | Иной документ | 4 июля 2006 г. | б/н | Схема СНТ "Весна" | — |
| 4 | Иной документ | 18 марта 2025 г. | 170-7252/2025 | Выписка координат из каталога геодезических пунктов в МСК-167 | — |

7. Пояснения к карте-плану территории:

Пояснения к разделам

Комплексные кадастровые работы (далее - ККР) выполнены публично-правовой компанией «Роскадастр» (ППК «Роскадастр») в соответствии с Соглашением о предоставлении из федерального бюджета субсидий, в том числе грантов в форме субсидий, юридическим лицам, индивидуальным предпринимателям, а также физическим лицам от 30.01.2025 № 321-20-2025-002. Территория выполнения работ: Красноярский край, муниципальное образование г. Красноярск, кадастровый квартал 24:50:0500437.

При подготовке карты (плана) территории (далее – КПТР) проведен анализ материалов землеустроительной документации, сведений Единого государственного реестра недвижимости (далее - ЕГРН) в виде кадастровых планов территории (далее – КПТ) и выписок из ЕГРН. В результате проведенного анализа выявлено, что

по состоянию на 05.05.2025г. в кадастровом квартале (далее – КК) содержатся сведения о 543 земельных участках (далее - ЗУ) и 281 объектах капитального строительства (далее - ОКС). Также в ходе работ был выявлены объекты из КК 24:04:0503001 которые фактически расположены в квартале 24:50:0500437. В отношении этих объектов было принято решения включить в КПТР для корректного исправления реестровых ошибок в отношении смежных с ними ЗУ.

Всего на территории КК в результате выполнения ККР осуществлено:

- уточнение местоположения границ ЗУ — 84 ед.
- исправление реестровых ошибок в сведениях ЕГРН о местоположении границ ЗУ – 68 ед. ;
- уточнение местоположения на ЗУ ОКС - 63 ед.
- исправление реестровых ошибок в сведениях ЕГРН о местоположении границ ОКС — 4 ед.

Сведения об уточняемых ЗУ

В соответствии с п.1 ст.42.8 221-ФЗ «О кадастровой деятельности» от 24.07.2007г. (далее - 221-ФЗ) выполнение ККР по уточнению местоположения границ ЗУ осуществляется по правилам, предусмотренным ч.1.1 ст.43 Федерального закона от 13.07.2015 года № 218-ФЗ «О государственной регистрации недвижимости» (далее - 218-ФЗ), в том числе с использованием документов, указанных в ч.3 ст.42.6 218-ФЗ.

В результате ККР уточнены границы 84 ЗУ с кадастровыми номерами:

24:04:0503002:1337, 24:04:0503002:1341, 24:04:0503002:1342, 24:04:0503002:1343, 24:04:0503002:1344, 24:04:0503002:1346, 24:04:0503002:1347, 24:04:0503002:1354, 24:04:0503002:1355, 24:04:0503002:1370, 24:04:0503002:1374, 24:04:0503002:1376, 24:04:0503002:1380, 24:04:0503002:1391, 24:04:0503002:1392, 24:04:0503002:1394, 24:04:0503002:1401, 24:04:0503002:1478, 24:04:0503002:1567, 24:50:0500437:108, 24:50:0500437:119, 24:50:0500437:122, 24:50:0500437:138, 24:50:0500437:139, 24:50:0500437:146, 24:50:0500437:153, 24:50:0500437:155, 24:50:0500437:164, 24:50:0500437:171, 24:50:0500437:183, 24:50:0500437:192, 24:50:0500437:202, 24:50:0500437:207, 24:50:0500437:208, 24:50:0500437:211, 24:50:0500437:214, 24:50:0500437:235, 24:50:0500437:236, 24:50:0500437:239, 24:50:0500437:241, 24:50:0500437:258, 24:50:0500437:261, 24:50:0500437:264, 24:50:0500437:265, 24:50:0500437:270, 24:50:0500437:278, 24:50:0500437:281, 24:50:0500437:284, 24:50:0500437:288, 24:50:0500437:298, 24:50:0500437:299, 24:50:0500437:303, 24:50:0500437:304, 24:50:0500437:307, 24:50:0500437:321, 24:50:0500437:325, 24:50:0500437:329, 24:50:0500437:330, 24:50:0500437:331, 24:50:0500437:335, 24:50:0500437:347, 24:50:0500437:352, 24:50:0500437:363, 24:50:0500437:364, 24:50:0500437:365, 24:50:0500437:369, 24:50:0500437:377, 24:50:0500437:382, 24:50:0500437:386, 24:50:0500437:387, 24:50:0500437:388, 24:50:0500437:395, 24:50:0500437:399, 24:50:0500437:403, 24:50:0500437:411, 24:50:0500437:418, 24:50:0500437:434, 24:50:0500437:84, 24:04:0503001:1620, 24:04:0503001:1617, 24:04:0503001:2106, 24:04:0503001:1618, 24:50:0500437:45.

- 4 ЗУ из них фактически располагаются в кадастровом квартале 24:50:0500437: 24:04:0503001:1620, 24:04:0503001:1617, 24:04:0503001:2106, 24:04:0503001:1618.

Сведения об уточняемых ЗУ, необходимые для исправления реестровых ошибок в сведениях о местоположении их границ.

При выполнении ККР были выявлены и устранены реестровые ошибки в описании местоположения границ в отношении 68 ЗУ с кадастровыми номерами:

24:04:0503001:10, 24:04:0503001:404, 24:04:0503002:1340, 24:04:0503002:1357, 24:04:0503002:1368, 24:04:0503002:1369, 24:04:0503002:1379, 24:04:0503002:1381, 24:04:0503002:1383, 24:04:0503002:1396, 24:04:0503002:1397, 24:50:0500437:101, 24:50:0500437:103, 24:50:0500437:111, 24:50:0500437:118, 24:50:0500437:125, 24:50:0500437:136, 24:50:0500437:141, 24:50:0500437:145, 24:50:0500437:150, 24:50:0500437:151, 24:50:0500437:158, 24:50:0500437:160, 24:50:0500437:161, 24:50:0500437:168, 24:50:0500437:174, 24:50:0500437:182, 24:50:0500437:189, 24:50:0500437:198, 24:50:0500437:250, 24:50:0500437:257, 24:50:0500437:263, 24:50:0500437:269, 24:50:0500437:272, 24:50:0500437:292, 24:50:0500437:296, 24:50:0500437:3, 24:50:0500437:300, 24:50:0500437:320, 24:50:0500437:337, 24:50:0500437:359, 24:50:0500437:374, 24:50:0500437:380, 24:50:0500437:381, 24:50:0500437:4, 24:50:0500437:410, 24:50:0500437:415, 24:50:0500437:416, 24:50:0500437:417, 24:50:0500437:424, 24:50:0500437:437, 24:50:0500437:439, 24:50:0500437:448, 24:50:0500437:452, 24:50:0500437:454, 24:50:0500437:461, 24:50:0500437:466, 24:50:0500437:469, 24:50:0500437:481, 24:50:0500437:482, 24:50:0500437:487, 24:50:0500437:488, 24:50:0500437:513, 24:50:0500437:518, 24:50:0500437:586, 24:50:0500437:634, 24:50:0500437:646, 24:50:0500437:90

Не являются объектами ККР, вследствие чего не включены в карту (план) территории 328 ЗУ по следующим причинам:

- 5 ЗУ территориально расположены в КК 24:04:0503001 и 24:50:0500438: 24:04:0503001:1638, 24:04:0503001:1640, 24:04:0503001:1641, 24:50:0500437:34, 24:50:0500437:62;

- 2 ЗУ в рамках проведения ККР сняты с ГКУ: 24:50:0500437:212, 24:50:0500437:314;

- 3 ЗУ не были фактически идентифицированы на местности 24:50:0500437:246, 24:50:0500437:25, 24:50:0500437:396;

- 2 ЗУ границы исключены по решению суда: 24:50:0500437:623 (на данном месте ЗУ 24:50:0500437:143), 24:50:0500437:190;

- 316 ЗУ не изменили свое местоположение относительно сведений ЕГРН и остаются в исходных границах. При анализе кадастровых планов территорий выявлено соответствие требованиям 218-ФЗ описания местоположения их границ:

24:04:0503001:1600, 24:04:0503001:1602, 24:04:0503001:1603, 24:04:0503001:1610, 24:04:0503001:1611, 24:04:0503001:1619, 24:04:0503001:2058, 24:04:0503001:2110, 24:04:0503001:2228, 24:04:0503001:28, 24:04:0503001:315, 24:04:0503001:657, 24:04:0503001:869, 24:04:0503002:1336, 24:04:0503002:1338, 24:04:0503002:1339, 24:04:0503002:1348, 24:04:0503002:1349, 24:04:0503002:1350, 24:04:0503002:1351, 24:04:0503002:1352, 24:04:0503002:1353, 24:04:0503002:1358, 24:04:0503002:1359, 24:04:0503002:1360, 24:04:0503002:1361, 24:04:0503002:1363, 24:04:0503002:1364, 24:04:0503002:1367, 24:04:0503002:1372, 24:04:0503002:1373, 24:04:0503002:1375, 24:04:0503002:1378, 24:04:0503002:1382, 24:04:0503002:1384, 24:04:0503002:1385, 24:04:0503002:1387, 24:04:0503002:1388, 24:04:0503002:1389, 24:04:0503002:1390, 24:04:0503002:1393, 24:04:0503002:1398, 24:04:0503002:1399, 24:04:0503002:1400, 24:04:0503002:1477, 24:04:0503002:1689, 24:04:0503002:1726, 24:04:0503002:1894, 24:04:0503002:354, 24:50:0500437:100, 24:50:0500437:102, 24:50:0500437:104, 24:50:0500437:105, 24:50:0500437:106, 24:50:0500437:107, 24:50:0500437:109, 24:50:0500437:113, 24:50:0500437:114, 24:50:0500437:115, 24:50:0500437:116, 24:50:0500437:123, 24:50:0500437:124, 24:50:0500437:126, 24:50:0500437:128, 24:50:0500437:130, 24:50:0500437:131, 24:50:0500437:132, 24:50:0500437:133, 24:50:0500437:134, 24:50:0500437:135, 24:50:0500437:137, 24:50:0500437:1376, 24:50:0500437:140, 24:50:0500437:1413, 24:50:0500437:1419, 24:50:0500437:142, 24:50:0500437:143, 24:50:0500437:144, 24:50:0500437:1444, 24:50:0500437:1461, 24:50:0500437:1462, 24:50:0500437:147, 24:50:0500437:148, 24:50:0500437:149, 24:50:0500437:152, 24:50:0500437:154, 24:50:0500437:156, 24:50:0500437:157, 24:50:0500437:159, 24:50:0500437:162, 24:50:0500437:163, 24:50:0500437:166, 24:50:0500437:167, 24:50:0500437:169, 24:50:0500437:172, 24:50:0500437:173, 24:50:0500437:175, 24:50:0500437:176, 24:50:0500437:177, 24:50:0500437:178, 24:50:0500437:180, 24:50:0500437:181, 24:50:0500437:184, 24:50:0500437:185, 24:50:0500437:186, 24:50:0500437:187, 24:50:0500437:188, 24:50:0500437:191, 24:50:0500437:193, 24:50:0500437:194, 24:50:0500437:195, 24:50:0500437:196, 24:50:0500437:197, 24:50:0500437:199, 24:50:0500437:200, 24:50:0500437:201, 24:50:0500437:203, 24:50:0500437:204, 24:50:0500437:205, 24:50:0500437:209, 24:50:0500437:210, 24:50:0500437:216, 24:50:0500437:218, 24:50:0500437:221, 24:50:0500437:222, 24:50:0500437:223, 24:50:0500437:224, 24:50:0500437:225, 24:50:0500437:226, 24:50:0500437:228, 24:50:0500437:229, 24:50:0500437:230, 24:50:0500437:231, 24:50:0500437:232, 24:50:0500437:237, 24:50:0500437:240, 24:50:0500437:242, 24:50:0500437:247, 24:50:0500437:248, 24:50:0500437:249, 24:50:0500437:251, 24:50:0500437:255, 24:50:0500437:259, 24:50:0500437:260, 24:50:0500437:262, 24:50:0500437:266, 24:50:0500437:267, 24:50:0500437:271, 24:50:0500437:273, 24:50:0500437:274, 24:50:0500437:275, 24:50:0500437:279, 24:50:0500437:282, 24:50:0500437:285, 24:50:0500437:287, 24:50:0500437:289, 24:50:0500437:290, 24:50:0500437:291, 24:50:0500437:293, 24:50:0500437:294, 24:50:0500437:295, 24:50:0500437:302, 24:50:0500437:305, 24:50:0500437:306, 24:50:0500437:309, 24:50:0500437:310, 24:50:0500437:311, 24:50:0500437:312, 24:50:0500437:313, 24:50:0500437:315, 24:50:0500437:319, 24:50:0500437:322, 24:50:0500437:323, 24:50:0500437:324, 24:50:0500437:327, 24:50:0500437:332, 24:50:0500437:333, 24:50:0500437:334, 24:50:0500437:336, 24:50:0500437:338, 24:50:0500437:343, 24:50:0500437:344, 24:50:0500437:345, 24:50:0500437:346, 24:50:0500437:349, 24:50:0500437:351, 24:50:0500437:353, 24:50:0500437:354, 24:50:0500437:355, 24:50:0500437:356, 24:50:0500437:357, 24:50:0500437:358, 24:50:0500437:360, 24:50:0500437:361, 24:50:0500437:366, 24:50:0500437:367, 24:50:0500437:370, 24:50:0500437:371, 24:50:0500437:373, 24:50:0500437:375, 24:50:0500437:376, 24:50:0500437:379, 24:50:0500437:383, 24:50:0500437:384, 24:50:0500437:385, 24:50:0500437:389, 24:50:0500437:39, 24:50:0500437:390,

24:50:0500437:391, 24:50:0500437:392, 24:50:0500437:393, 24:50:0500437:397, 24:50:0500437:398, 24:50:0500437:400, 24:50:0500437:401, 24:50:0500437:402, 24:50:0500437:404, 24:50:0500437:408, 24:50:0500437:409, 24:50:0500437:412, 24:50:0500437:413, 24:50:0500437:414, 24:50:0500437:419, 24:50:0500437:420, 24:50:0500437:421, 24:50:0500437:422, 24:50:0500437:423, 24:50:0500437:425, 24:50:0500437:427, 24:50:0500437:429, 24:50:0500437:43, 24:50:0500437:430, 24:50:0500437:431, 24:50:0500437:435, 24:50:0500437:436, 24:50:0500437:440, 24:50:0500437:441, 24:50:0500437:442, 24:50:0500437:443, 24:50:0500437:444, 24:50:0500437:446, 24:50:0500437:447, 24:50:0500437:450, 24:50:0500437:453, 24:50:0500437:455, 24:50:0500437:456, 24:50:0500437:457, 24:50:0500437:458, 24:50:0500437:459, 24:50:0500437:463, 24:50:0500437:464, 24:50:0500437:465, 24:50:0500437:467, 24:50:0500437:472, 24:50:0500437:473, 24:50:0500437:474, 24:50:0500437:475, 24:50:0500437:476, 24:50:0500437:477, 24:50:0500437:478, 24:50:0500437:480, 24:50:0500437:483, 24:50:0500437:492, 24:50:0500437:493, 24:50:0500437:5, 24:50:0500437:514, 24:50:0500437:517, 24:50:0500437:519, 24:50:0500437:520, 24:50:0500437:578, 24:50:0500437:579, 24:50:0500437:580, 24:50:0500437:581, 24:50:0500437:582, 24:50:0500437:607, 24:50:0500437:609, 24:50:0500437:612, 24:50:0500437:613, 24:50:0500437:614, 24:50:0500437:615, 24:50:0500437:616, 24:50:0500437:619, 24:50:0500437:624, 24:50:0500437:627, 24:50:0500437:628, 24:50:0500437:630, 24:50:0500437:631, 24:50:0500437:638, 24:50:0500437:639, 24:50:0500437:642, 24:50:0500437:644, 24:50:0500437:645, 24:50:0500437:68, 24:50:0500437:74, 24:50:0500437:75, 24:50:0500437:76, 24:50:0500437:77, 24:50:0500437:79, 24:50:0500437:80, 24:50:0500437:81, 24:50:0500437:82, 24:50:0500437:83, 24:50:0500437:85, 24:50:0500437:86, 24:50:0500437:87, 24:50:0500437:88, 24:50:0500437:89, 24:50:0500437:91, 24:50:0500437:92, 24:50:0500437:93, 24:50:0500437:94, 24:50:0500437:95, 24:50:0500437:96, 24:50:0500437:97, 24:50:0500437:98, 24:50:0500437:99.

-67 ЗУ не включены в КППР в связи с невозможностью определить их фактическое местоположение на местности:

24:50:0500437:10, 24:50:0500437:11, 24:50:0500437:12, 24:50:0500437:13, 24:50:0500437:14, 24:50:0500437:16, 24:50:0500437:17, 24:50:0500437:18, 24:50:0500437:19, 24:50:0500437:20, 24:50:0500437:206, 24:50:0500437:21, 24:50:0500437:217, 24:50:0500437:219, 24:50:0500437:22, 24:50:0500437:23, 24:50:0500437:24, 24:50:0500437:244, 24:50:0500437:253, 24:50:0500437:254, 24:50:0500437:256, 24:50:0500437:26, 24:50:0500437:276, 24:50:0500437:28, 24:50:0500437:280, 24:50:0500437:29, 24:50:0500437:297, 24:50:0500437:30, 24:50:0500437:301, 24:50:0500437:31, 24:50:0500437:317, 24:50:0500437:32, 24:50:0500437:326, 24:50:0500437:33, 24:50:0500437:339, 24:50:0500437:342, 24:50:0500437:348, 24:50:0500437:35, 24:50:0500437:350, 24:50:0500437:36, 24:50:0500437:362, 24:50:0500437:368, 24:50:0500437:372, 24:50:0500437:378, 24:50:0500437:407, 24:50:0500437:41, 24:50:0500437:46, 24:50:0500437:47, 24:50:0500437:48, 24:50:0500437:49, 24:50:0500437:50, 24:50:0500437:51, 24:50:0500437:52, 24:50:0500437:53, 24:50:0500437:54, 24:50:0500437:55, 24:50:0500437:56, 24:50:0500437:57, 24:50:0500437:58, 24:50:0500437:59, 24:50:0500437:6, 24:50:0500437:60, 24:50:0500437:61, 24:50:0500437:63, 24:50:0500437:64, 24:50:0500437:65, 24:50:0500437:9.

Информация об указанных участках направлена в органы местного самоуправления для предоставления сведений о принадлежности гражданам земельных участков.

Описание местоположения здания, сооружения, объекта незавершенного строительства на ЗУ

В результате выполнения ККР уточнение местоположения на ЗУ ОКС осуществлено в соответствии с ч.1, п.2 ч.2 ст.42.1 221-ФЗ. Уточнение местоположения осуществлялось при выполнении геодезических работ, с учетом установленной нормативной точности по наружным стенам без изменения основных характеристик.

В результате проведения работ были уточнены границы 63 ОКС: 24:04:0000000:4948, 24:04:0000000:9189, 24:04:0503001:2389, 24:04:0503002:1845, 24:04:0503002:2002, 24:04:0503002:2013, 24:04:0503002:2032, 24:50:0500437:490, 24:50:0500437:497, 24:50:0500437:498, 24:50:0500437:499, 24:50:0500437:500, 24:50:0500437:502, 24:50:0500437:503, 24:50:0500437:506, 24:50:0500437:507, 24:50:0500437:508, 24:50:0500437:509, 24:50:0500437:510, 24:50:0500437:511, 24:50:0500437:515, 24:50:0500437:521, 24:50:0500437:522, 24:50:0500437:577, 24:50:0500437:584, 24:50:0500437:585, 24:50:0500437:588, 24:50:0500437:591, 24:50:0500437:592, 24:50:0500437:595, 24:50:0500437:597, 24:50:0500437:600, 24:50:0500437:601, 24:50:0500437:649, 24:50:0500437:650, 24:50:0500437:651, 24:50:0500437:653, 24:50:0500437:654, 24:50:0500437:655, 24:50:0500437:657, 24:50:0500437:658, 24:50:0500437:659, 24:50:0500437:661, 24:50:0500437:665, 24:50:0500437:667, 24:50:0500437:668, 24:50:0500437:669, 24:50:0500437:670, 24:50:0500437:674, 24:50:0500437:675, 24:50:0500437:676, 24:50:0500437:677, 24:50:0500437:679, 24:50:0500437:680, 24:50:0500437:682, 24:50:0500437:683, 24:50:0500437:685, 24:50:0500437:686, 24:50:0500437:687, 24:50:0500437:688, 24:50:0500437:689, 24:50:0500437:691, 24:50:0500437:692.

Сведения о зданиях, сооружениях, объектах незавершенного строительства, необходимые для исправления реестровых ошибок в сведениях об описании их

местоположения

При выполнении ККР в отношении 4 ОКС с кадастровыми номерами: 24:04:0503002:1903, 24:50:0500437:1294, 24:50:0500437:1333, 24:50:0500437:1360 было выявлено несоответствие фактического местоположения контура контуру, сведения о котором содержатся в ЕГРН. Данное несоответствие квалифицировано как реестровая ошибка. Исправление реестровых ошибок в описании местоположения ОКС осуществлено в соответствии с ч.1, п.2 ч.2 ст.42.1 221-ФЗ.

Не являются объектами ККР, вследствие чего не включены в КПТР 191 ОКС по следующим причинам:

191 ОКС не изменили свое местоположение относительно сведений ЕГРН и остаются в исходных границах. При анализе КПТ выявлено соответствие требованиям 218-ФЗ описания местоположения их границ: 24:04:0503001:2357, 24:50:0500437:1260, 24:50:0500437:1285, 24:50:0500437:1286, 24:50:0500437:1287, 24:50:0500437:1288, 24:50:0500437:1289, 24:50:0500437:1290, 24:50:0500437:1291, 24:50:0500437:1292, 24:50:0500437:1293, 24:50:0500437:1295, 24:50:0500437:1296, 24:50:0500437:1297, 24:50:0500437:1298, 24:50:0500437:1299, 24:50:0500437:1300, 24:50:0500437:1301, 24:50:0500437:1302, 24:50:0500437:1303, 24:50:0500437:1304, 24:50:0500437:1305, 24:50:0500437:1307, 24:50:0500437:1308, 24:50:0500437:1309, 24:50:0500437:1310, 24:50:0500437:1311, 24:50:0500437:1312, 24:50:0500437:1313, 24:50:0500437:1314, 24:50:0500437:1315, 24:50:0500437:1316, 24:50:0500437:1317, 24:50:0500437:1318, 24:50:0500437:1319, 24:50:0500437:1320, 24:50:0500437:1321, 24:50:0500437:1322, 24:50:0500437:1323, 24:50:0500437:1324, 24:50:0500437:1325, 24:50:0500437:1326, 24:50:0500437:1327, 24:50:0500437:1328, 24:50:0500437:1329, 24:50:0500437:1330, 24:50:0500437:1331, 24:50:0500437:1332, 24:50:0500437:1334, 24:50:0500437:1335, 24:50:0500437:1336, 24:50:0500437:1337, 24:50:0500437:1338, 24:50:0500437:1339, 24:50:0500437:1340, 24:50:0500437:1341, 24:50:0500437:1342, 24:50:0500437:1343, 24:50:0500437:1344, 24:50:0500437:1345, 24:50:0500437:1346, 24:50:0500437:1347, 24:50:0500437:1348, 24:50:0500437:1349, 24:50:0500437:1350, 24:50:0500437:1351, 24:50:0500437:1352, 24:50:0500437:1353, 24:50:0500437:1354, 24:50:0500437:1355, 24:50:0500437:1356, 24:50:0500437:1357, 24:50:0500437:1358, 24:50:0500437:1359, 24:50:0500437:1361, 24:50:0500437:1362, 24:50:0500437:1363, 24:50:0500437:1364, 24:50:0500437:1365, 24:50:0500437:1366, 24:50:0500437:1367, 24:50:0500437:1368, 24:50:0500437:1369, 24:50:0500437:1370, 24:50:0500437:1371, 24:50:0500437:1372, 24:50:0500437:1373, 24:50:0500437:1374, 24:50:0500437:1375, 24:50:0500437:1377, 24:50:0500437:1378, 24:50:0500437:1379, 24:50:0500437:1380, 24:50:0500437:1381, 24:50:0500437:1382, 24:50:0500437:1383, 24:50:0500437:1384, 24:50:0500437:1385, 24:50:0500437:1386, 24:50:0500437:1387, 24:50:0500437:1388, 24:50:0500437:1390, 24:50:0500437:1391, 24:50:0500437:1392, 24:50:0500437:1393, 24:50:0500437:1394, 24:50:0500437:1395, 24:50:0500437:1396, 24:50:0500437:1397, 24:50:0500437:1398, 24:50:0500437:1399, 24:50:0500437:1400, 24:50:0500437:1401, 24:50:0500437:1402, 24:50:0500437:1403, 24:50:0500437:1404, 24:50:0500437:1405, 24:50:0500437:1406, 24:50:0500437:1407, 24:50:0500437:1408, 24:50:0500437:1409, 24:50:0500437:1410, 24:50:0500437:1411, 24:50:0500437:1414, 24:50:0500437:1415, 24:50:0500437:1416, 24:50:0500437:1417, 24:50:0500437:1418, 24:50:0500437:1420, 24:50:0500437:1421, 24:50:0500437:1422, 24:50:0500437:1423, 24:50:0500437:1424, 24:50:0500437:1425, 24:50:0500437:1426, 24:50:0500437:1427, 24:50:0500437:1428, 24:50:0500437:1429, 24:50:0500437:1430, 24:50:0500437:1431, 24:50:0500437:1432, 24:50:0500437:1433, 24:50:0500437:1434, 24:50:0500437:1435, 24:50:0500437:1436, 24:50:0500437:1437, 24:50:0500437:1438, 24:50:0500437:1439, 24:50:0500437:1440, 24:50:0500437:1441, 24:50:0500437:1442, 24:50:0500437:1443, 24:50:0500437:1445, 24:50:0500437:1446, 24:50:0500437:1447, 24:50:0500437:1448, 24:50:0500437:1449, 24:50:0500437:1450, 24:50:0500437:1451, 24:50:0500437:1452, 24:50:0500437:1453, 24:50:0500437:1454, 24:50:0500437:1455, 24:50:0500437:1456, 24:50:0500437:1457, 24:50:0500437:1458, 24:50:0500437:1459, 24:50:0500437:1460, 24:50:0500437:494, 24:50:0500437:495, 24:50:0500437:496, 24:50:0500437:512, 24:50:0500437:583, 24:50:0500437:587, 24:50:0500437:589, 24:50:0500437:590, 24:50:0500437:593, 24:50:0500437:594, 24:50:0500437:598, 24:50:0500437:599, 24:50:0500437:656, 24:50:0500437:660, 24:50:0500437:662, 24:50:0500437:664, 24:50:0500437:671, 24:50:0500437:672, 24:50:0500437:673, 24:50:0500437:678, 24:50:0500437:690, 24:50:0500437:693, 24:50:0500437:694;

1 ОКС с кадастровым номером 24:50:0000000:163236 территориально расположен в КК 24:50:0500438;

22 ОКС с кадастровыми номерами: 24:50:0000000:22976, 24:50:0000000:22977, 24:50:0000000:22979, 24:50:0000000:22980, 24:50:0000000:22981, 24:50:0000000:22983, 24:50:0000000:22984, 24:50:0000000:22986, 24:50:0000000:22988, 24:50:0000000:22989, 24:50:0000000:22992, 24:50:0000000:22993, 24:50:0000000:22994, 24:50:0000000:22999, 24:50:0000000:23001, 24:50:0000000:23004, 24:50:0000000:23809, 24:50:0000000:23892, 24:50:0000000:23895, 24:50:0500437:505, 24:50:0500437:663, 24:50:0500437:681 отсутствуют на ЦОФП, направлено письмо в администрацию города Красноярск.

| Сведения о пунктах геодезической сети и средствах измерений | | | | | | | | |
|---|--|--|---|----------------------|---|------------------------------------|---------------|---------------------|
| 1. Сведения о пунктах геодезической сети: | | | | | | | | |
| № п/п | Вид геодезической сети | Название пункта геодезической сети и тип знака | Система координат пункта геодезической сети | Координаты пункта, м | | Дата обследования 18 марта 2025 г. | | |
| | | | | | | Сведения о состоянии | | |
| | | | | X | Y | наружного знака пункта | центра пункта | марки центра пункта |
| 1 | 2 | 3 | 4 | 5 | 6 | 7 | 8 | 9 |
| 1 | Государственная геодезическая сеть. 3 | Подсобное Хозяйство, пир. | МСК-167 (24) | 645 329,84 | 111 264,55 | Утрачен | Сохранился | Сохранился |
| 2 | Государственная геодезическая сеть. 3 | Пятково, пир. - штатив | | 640 476,33 | 83 633,88 | | | |
| 3 | Государственная геодезическая сеть. 3 | Еловка, пир. - штатив | | 647 858,67 | 76 496,14 | | | |
| 2. Сведения об использованных средствах измерений: | | | | | | | | |
| № п/п | Наименование и обозначение типа средства измерений - прибора (инструмента, аппаратуры) | | Заводской или серийный номер средства измерений | | Реквизиты свидетельства о поверке прибора (инструмента, аппаратуры) и (или) срок действия поверки | | | |
| 1 | 2 | | 3 | | 4 | | | |
| 1 | GNSS-приемник спутниковый геодезический двухчастотный GX1230GG | | 470176 | | С-ГКФ/22-07-2024/355824890 | | | |

| Сведения об уточняемых земельных участках | | | | | | | |
|--|--|-------------------------------------|--|--------------|--|--|-------------------------------|
| 1. Сведения о характерных точках границ уточняемого земельного участка с кадастровым номером | | | | | | 24:50:0500437:281 | : |
| Система координат | | | | МСК-167 (24) | | Зона № 4 | |
| Обоз- начение харак- терных точек границ | Координаты, м | | | | Метод определения координат | Формулы, примененные для расчета средней квадратической погрешности определения координат характерных точек границ (Mt), с подставленными в такие формулы значениями и итоговые (вычисленные) значения Mt, м | Описание закрепления точки |
| | содержатся в Едином государственном реестре недвижимости | | определены в результате выполнения комплексных кадастровых работ | | | | |
| | X | Y | X | Y | | | |
| 1 | 2 | 3 | 4 | 5 | 6 | 7 | 8 |
| н1У | — | — | 627 986,77 | 108 957,80 | Метод спутниковых геодезических измерений (определений) | $\sqrt{(0,10^2 + 0,10^2)} = 0,10$ | — |
| н2У | — | — | 627 986,42 | 108 959,35 | | | |
| н3У | — | — | 627 978,90 | 108 993,02 | | | |
| н4У | — | — | 627 952,04 | 108 987,89 | | | |
| н5У | — | — | 627 958,16 | 108 952,81 | | | |
| н1У | — | — | 627 986,77 | 108 957,80 | | | |
| 2. Сведения о частях границ уточняемого земельного участка с кадастровым номером | | | | | | 24:50:0500437:281 | : |
| Обозначение части границ | | Горизонтальное проложение (S), м | Описание прохождения части границ | | Сведения о согласовании местоположения границ (согласовано/спорное) | | |
| от т. | до т. | | | | | | |
| 1 | 2 | 3 | 4 | | 5 | | |
| н1У | н2У | 1,59 | — | | согласовано | | |
| н2У | н3У | 34,50 | | | | | |
| н3У | н4У | 27,35 | | | | | |
| н4У | н5У | 35,61 | | | | | |
| н5У | н1У | 29,04 | | | | | |

| | | |
|--|--|--|
| 3. Сведения о характеристиках уточняемого земельного участка с кадастровым номером 24:50:0500437:281 : | | |
| № п/п | Наименование характеристики земельного участка | Значение характеристики |
| 1 | 2 | 3 |
| 1. | Адрес земельного участка | — |
| 1.1. | Сведения о местоположении земельного участка (при отсутствии адреса) в структурированном в соответствии с федеральной информационной адресной системой виде | — |
| 1.2. | Дополнительные сведения о местоположении земельного участка | — |
| 2. | Площадь земельного участка ± величина погрешности определения (вычисления) площади ($P \pm \Delta P$), м² | 1 010 ± 11,00 |
| 3. | Формула, примененная для вычисления предельной погрешности определения площади земельного участка, с подставленными значениями и итоговые (вычисленные) значения | $3,5 * 0,10 * \sqrt{(1\ 010,00)} = 11$ |
| 4. | Площадь земельного участка согласно сведениям Единого государственного реестра недвижимости (Ркад), м² | 980,00 |
| 5. | Оценка расхождения Р и Ркад ($P - P_{кад}$), м² | 30 |
| 6. | Предельный минимальный и максимальный размеры земельного участка ($P_{мин}$ и $P_{макс}$), м² | $P_{мин} = 600$ $P_{макс} = 1\ 500$ |
| 7. | Вид (виды) разрешенного использования | — |
| 7.1. | Дополнительные сведения об использовании земельного участка | — |
| 8. | Кадастровый или иной государственный учетный номер (инвентарный) здания, сооружения, объекта незавершенного строительства, расположенного на земельном участке | — |
| 9. | Сведения о земельных участках (землях общего пользования, территории общего пользования), посредством которых обеспечивается доступ | 24:50:0500437:489 |
| 10. | Иные сведения | — |
| 4. Пояснения к сведениям об уточняемом земельном участке с кадастровым номером 24:50:0500437:281 : | | |
| 1. | — | |

1. Сведения о характерных точках границ уточняемого земельного участка с кадастровым номером

24:50:0500437:298

:

Система координат

МСК-167 (24)

Зона №

4

| Обоз- начение харак- терных точек границ | Координаты, м | | | | Метод определения координат | Формулы, примененные для расчета средней квадратической погрешности определения координат характерных точек границ (Mt), с подставленными в такие формулы значениями и итоговые (вычисленные) значения Mt, м | Описание закрепления точки |
|---|--|---|--|------------|--|--|-------------------------------|
| | содержатся в Едином государственном реестре недвижимости | | определены в результате выполнения комплексных кадастровых работ | | | | |
| | X | Y | X | Y | | | |
| 1 | 2 | 3 | 4 | 5 | 6 | 7 | 8 |
| н6У | — | — | 628 123,63 | 108 986,14 | Метод спутниковых геодезических измерений (определений) | $\sqrt{(0,10^2 + 0,10^2)} = 0,10$ | — |
| н7У | — | — | 628 122,66 | 108 992,36 | | | |
| 8 | — | — | 628 116,55 | 109 021,14 | | | |
| н9У | — | — | 628 089,02 | 109 015,83 | | | |
| н10У | — | — | 628 096,21 | 108 980,62 | | | |
| н6У | — | — | 628 123,63 | 108 986,14 | | | |

2. Сведения о частях границ уточняемого земельного участка с кадастровым номером

24:50:0500437:298

:

| Обозначение части границ | | Горизонтальное проложение (S), м | Описание прохождения части границ | Сведения о согласовании местоположения границ (согласовано/спорное) |
|--------------------------|-------|----------------------------------|-----------------------------------|---|
| от т. | до т. | | | |
| 1 | 2 | 3 | 4 | 5 |
| н6У | н7У | 6,30 | — | согласовано |
| н7У | 8 | 29,42 | | |
| 8 | н9У | 28,04 | | |
| н9У | н10У | 35,94 | | |
| н10У | н6У | 27,97 | | |

3. Сведения о характеристиках уточняемого земельного участка с кадастровым номером

24:50:0500437:298

:

| № п/п | Наименование характеристики земельного участка | Значение характеристики |
|-------|--|-------------------------|
| 1 | 2 | 3 |

| 1 | 2 | 3 |
|--|--|--|
| 1. | Адрес земельного участка | — |
| 1.1. | Сведения о местоположении земельного участка (при отсутствии адреса) в структурированном в соответствии с федеральной информационной адресной системой виде | — |
| 1.2. | Дополнительные сведения о местоположении земельного участка | — |
| 2. | Площадь земельного участка \pm величина погрешности определения (вычисления) площади ($P \pm \Delta P$), м ² | $1\,008 \pm 11,00$ |
| 3. | Формула, примененная для вычисления предельной погрешности определения площади земельного участка, с подставленными значениями и итоговые (вычисленные) значения | $3,5*0,10*\sqrt{(1\,008,00)} = 11$ |
| 4. | Площадь земельного участка согласно сведениям Единого государственного реестра недвижимости (Ркад), м ² | 1 000,00 |
| 5. | Оценка расхождения Р и Ркад ($P - P_{кад}$), м ² | 8 |
| 6. | Предельный минимальный и максимальный размеры земельного участка ($P_{мин}$ и $P_{макс}$), м ² | $P_{мин} = 600$ $P_{макс} = 1\,500$ |
| 7. | Вид (виды) разрешенного использования | — |
| 7.1. | Дополнительные сведения об использовании земельного участка | — |
| 8. | Кадастровый или иной государственный учетный номер (инвентарный) здания, сооружения, объекта незавершенного строительства, расположенного на земельном участке | — |
| 9. | Сведения о земельных участках (землях общего пользования, территории общего пользования), посредством которых обеспечивается доступ | 24:50:0500437:489 |
| 10. | Иные сведения | — |
| 4. Пояснения к сведениям об уточняемом земельном участке с кадастровым номером <u>24:50:0500437:298</u> : | | |
| 1. | — | |

1. Сведения о характерных точках границ уточняемого земельного участка с кадастровым номером
24:50:0500437:307
:

Система координат
МСК-167 (24)
Зона №
4

| Обоз- начение харак- терных точек границ | Координаты, м | | | | Метод определения координат | Формулы, примененные для расчета средней квадратической погрешности определения координат характерных точек границ (Mt), с подставленными в такие формулы значениями и итоговые (вычисленные) значения Mt, м | Описание закрепления точки |
|---|--|---|--|------------|--|--|-------------------------------|
| | содержатся в Едином государственном реестре недвижимости | | определены в результате выполнения комплексных кадастровых работ | | | | |
| | X | Y | X | Y | | | |
| 1 | 2 | 3 | 4 | 5 | 6 | 7 | 8 |
| н11У | — | — | 627 995,15 | 108 914,68 | Метод спутниковых геодезических измерений (определений) | $\sqrt{(0,10^2 + 0,10^2)} = 0,10$ | — |
| н12У | — | — | 627 995,91 | 108 914,60 | | | |
| н13У | — | — | 628 023,07 | 108 920,31 | | | |
| н14У | — | — | 628 015,05 | 108 955,79 | | | |
| н15У | — | — | 627 986,81 | 108 950,80 | | | |
| н11У | — | — | 627 995,15 | 108 914,68 | | | |

2. Сведения о частях границ уточняемого земельного участка с кадастровым номером
24:50:0500437:307
:

| Обозначение части границ | | Горизонтальное проложение (S), м | Описание прохождения части границ | Сведения о согласовании местоположения границ (согласовано/спорное) |
|--------------------------|-------|----------------------------------|-----------------------------------|---|
| от т. | до т. | | | |
| 1 | 2 | 3 | 4 | 5 |
| н11У | н12У | 0,76 | — | согласовано |
| н12У | н13У | 27,75 | | |
| н13У | н14У | 36,38 | | |
| н14У | н15У | 28,68 | | |
| н15У | н11У | 37,07 | | |

3. Сведения о характеристиках уточняемого земельного участка с кадастровым номером
24:50:0500437:307
:

| № п/п | Наименование характеристики земельного участка | Значение характеристики |
|-------|--|-------------------------|
| 1 | 2 | 3 |

| 1 | 2 | 3 |
|--|--|--|
| 1. | Адрес земельного участка | — |
| 1.1. | Сведения о местоположении земельного участка (при отсутствии адреса) в структурированном в соответствии с федеральной информационной адресной системой виде | — |
| 1.2. | Дополнительные сведения о местоположении земельного участка | — |
| 2. | Площадь земельного участка \pm величина погрешности определения (вычисления) площади ($P \pm \Delta P$), м ² | 1 052 \pm 11,00 |
| 3. | Формула, примененная для вычисления предельной погрешности определения площади земельного участка, с подставленными значениями и итоговые (вычисленные) значения | $3,5 \cdot 0,10 \cdot \sqrt{(1\,052,00)} = 11$ |
| 4. | Площадь земельного участка согласно сведениям Единого государственного реестра недвижимости (Ркад), м ² | 1 000,00 |
| 5. | Оценка расхождения Р и Ркад ($P - P_{\text{кад}}$), м ² | 52 |
| 6. | Предельный минимальный и максимальный размеры земельного участка ($P_{\text{мин}}$ и $P_{\text{макс}}$), м ² | $P_{\text{мин}} = 600$ $P_{\text{макс}} = 1\,500$ |
| 7. | Вид (виды) разрешенного использования | — |
| 7.1. | Дополнительные сведения об использовании земельного участка | — |
| 8. | Кадастровый или иной государственный учетный номер (инвентарный) здания, сооружения, объекта незавершенного строительства, расположенного на земельном участке | — |
| 9. | Сведения о земельных участках (землях общего пользования, территории общего пользования), посредством которых обеспечивается доступ | 24:50:0500437:489 |
| 10. | Иные сведения | — |
| 4. Пояснения к сведениям об уточняемом земельном участке с кадастровым номером 24:50:0500437:307 : | | |
| 1. | — | |

1. Сведения о характерных точках границ уточняемого земельного участка с кадастровым номером 24:50:0500437:329 :
Система координат МСК-167 (24) Зона № 4

| Обоз- начение харак- терных точек границ | Координаты, м | | | | Метод определения координат | Формулы, примененные для расчета средней квадратической погрешности определения координат характерных точек границ (Mt), с подставленными в такие формулы значениями и итоговые (вычисленные) значения Mt, м | Описание закрепления точки |
|---|--|---|--|------------|--|--|-------------------------------|
| | содержатся в Едином государственном реестре недвижимости | | определены в результате выполнения комплексных кадастровых работ | | | | |
| | X | Y | X | Y | | | |
| 1 | 2 | 3 | 4 | 5 | 6 | 7 | 8 |
| н16У | — | — | 627 817,23 | 108 876,84 | Метод спутниковых геодезических измерений (определений) | $\sqrt{(0,10^2 + 0,10^2)} = 0,10$ | — |
| н17У | — | — | 627 809,53 | 108 912,25 | | | |
| н18У | — | — | 627 782,86 | 108 907,07 | | | |
| н19У | — | — | 627 791,00 | 108 871,72 | | | |
| н16У | — | — | 627 817,23 | 108 876,84 | | | |

2. Сведения о частях границ уточняемого земельного участка с кадастровым номером 24:50:0500437:329 :

| Обозначение части границ | | Горизонтальное проложение (S), м | Описание прохождения части границ | Сведения о согласовании местоположения границ (согласовано/спорное) |
|--------------------------|-------|-------------------------------------|-----------------------------------|--|
| от т. | до т. | | | |
| 1 | 2 | 3 | 4 | 5 |
| н16У | н17У | 36,24 | — | согласовано |
| н17У | н18У | 27,17 | | |
| н18У | н19У | 36,28 | | |
| н19У | н16У | 26,73 | | |

3. Сведения о характеристиках уточняемого земельного участка с кадастровым номером 24:50:0500437:329 :

| № п/п | Наименование характеристики земельного участка | Значение характеристики |
|-------|--|-------------------------|
| 1 | 2 | 3 |

| 1 | 2 | 3 |
|--|--|--|
| 1. | Адрес земельного участка | — |
| 1.1. | Сведения о местоположении земельного участка (при отсутствии адреса) в структурированном в соответствии с федеральной информационной адресной системой виде | — |
| 1.2. | Дополнительные сведения о местоположении земельного участка | — |
| 2. | Площадь земельного участка \pm величина погрешности определения (вычисления) площади ($P \pm \Delta P$), м ² | 977 \pm 11,00 |
| 3. | Формула, примененная для вычисления предельной погрешности определения площади земельного участка, с подставленными значениями и итоговые (вычисленные) значения | $3,5 \cdot 0,10 \cdot \sqrt{(977,00)} = 11$ |
| 4. | Площадь земельного участка согласно сведениям Единого государственного реестра недвижимости (Ркад), м ² | 1 000,00 |
| 5. | Оценка расхождения Р и Ркад ($P - P_{\text{кад}}$), м ² | 23 |
| 6. | Предельный минимальный и максимальный размеры земельного участка ($P_{\text{мин}}$ и $P_{\text{макс}}$), м ² | $P_{\text{мин}} = 600$ $P_{\text{макс}} = 1\,500$ |
| 7. | Вид (виды) разрешенного использования | — |
| 7.1. | Дополнительные сведения об использовании земельного участка | — |
| 8. | Кадастровый или иной государственный учетный номер (инвентарный) здания, сооружения, объекта незавершенного строительства, расположенного на земельном участке | — |
| 9. | Сведения о земельных участках (землях общего пользования, территории общего пользования), посредством которых обеспечивается доступ | 24:50:0500437:489 |
| 10. | Иные сведения | — |
| 4. Пояснения к сведениям об уточняемом земельном участке с кадастровым номером 24:50:0500437:329 : | | |
| 1. | — | |

1. Сведения о характерных точках границ уточняемого земельного участка с кадастровым номером 24:50:0500437:239 :
Система координат МСК-167 (24) Зона № 4

| Обоз- начение харак- терных точек границ | Координаты, м | | | | Метод определения координат | Формулы, примененные для расчета средней квадратической погрешности определения координат характерных точек границ (Mt), с подставленными в такие формулы значениями и итоговые (вычисленные) значения Mt, м | Описание закрепления точки |
|---|--|---|--|------------|--|--|-------------------------------|
| | содержатся в Едином государственном реестре недвижимости | | определены в результате выполнения комплексных кадастровых работ | | | | |
| | X | Y | X | Y | | | |
| 1 | 2 | 3 | 4 | 5 | 6 | 7 | 8 |
| н20У | — | — | 627 845,04 | 108 883,13 | Метод спутниковых геодезических измерений (определений) | $\sqrt{(0,10^2 + 0,10^2)} = 0,10$ | — |
| н21У | — | — | 627 837,22 | 108 919,03 | | | |
| н22У | — | — | 627 809,53 | 108 912,25 | | | |
| н23У | — | — | 627 817,23 | 108 876,84 | | | |
| н20У | — | — | 627 845,04 | 108 883,13 | | | |

2. Сведения о частях границ уточняемого земельного участка с кадастровым номером 24:50:0500437:239 :

| Обозначение части границ | | Горизонтальное проложение (S), м | Описание прохождения части границ | Сведения о согласовании местоположения границ (согласовано/спорное) |
|--------------------------|-------|-------------------------------------|-----------------------------------|--|
| от т. | до т. | | | |
| 1 | 2 | 3 | 4 | 5 |
| н20У | н21У | 36,74 | — | согласовано |
| н21У | н22У | 28,51 | | |
| н22У | н23У | 36,24 | | |
| н23У | н20У | 28,51 | | |

3. Сведения о характеристиках уточняемого земельного участка с кадастровым номером 24:50:0500437:239 :

| № п/п | Наименование характеристики земельного участка | Значение характеристики |
|-------|--|-------------------------|
| 1 | 2 | 3 |

| 1 | 2 | 3 |
|---|--|---|
| 1. | Адрес земельного участка | — |
| 1.1. | Сведения о местоположении земельного участка (при отсутствии адреса) в структурированном в соответствии с федеральной информационной адресной системой виде | — |
| 1.2. | Дополнительные сведения о местоположении земельного участка | — |
| 2. | Площадь земельного участка \pm величина погрешности определения (вычисления) площади ($P \pm \Delta P$), м ² | $1\,040 \pm 11,00$ |
| 3. | Формула, примененная для вычисления предельной погрешности определения площади земельного участка, с подставленными значениями и итоговые (вычисленные) значения | $3,5 \cdot 0,10 \cdot \sqrt{(1\,040,00)} = 11$ |
| 4. | Площадь земельного участка согласно сведениям Единого государственного реестра недвижимости (Ркад), м ² | 980,00 |
| 5. | Оценка расхождения Р и Ркад ($P - P_{\text{кад}}$), м ² | 60 |
| 6. | Предельный минимальный и максимальный размеры земельного участка ($P_{\text{мин}}$ и $P_{\text{макс}}$), м ² | $P_{\text{мин}} = 600$ $P_{\text{макс}} = 15\,000$ |
| 7. | Вид (виды) разрешенного использования | — |
| 7.1. | Дополнительные сведения об использовании земельного участка | — |
| 8. | Кадастровый или иной государственный учетный номер (инвентарный) здания, сооружения, объекта незавершенного строительства, расположенного на земельном участке | 24:50:0500437:653 |
| 9. | Сведения о земельных участках (землях общего пользования, территории общего пользования), посредством которых обеспечивается доступ | 24:50:0500437:489 |
| 10. | Иные сведения | — |
| 4. Пояснения к сведениям об уточняемом земельном участке с кадастровым номером <u>24:50:0500437:239</u> : | | |
| 1. | — | |

1. Сведения о характерных точках границ уточняемого земельного участка с кадастровым номером

24:50:0500437:241

:

Система координат

МСК-167 (24)

Зона №

4

| Обоз- начение харак- терных точек границ | Координаты, м | | | | Метод определения координат | Формулы, примененные для расчета средней квадратической погрешности определения координат характерных точек границ (Mt), с подставленными в такие формулы значениями и итоговые (вычисленные) значения Mt, м | Описание закрепления точки |
|---|--|---|--|------------|--|--|-------------------------------|
| | содержатся в Едином государственном реестре недвижимости | | определены в результате выполнения комплексных кадастровых работ | | | | |
| | X | Y | X | Y | | | |
| 1 | 2 | 3 | 4 | 5 | 6 | 7 | 8 |
| н24У | — | — | 627 897,99 | 108 775,52 | Метод спутниковых геодезических измерений (определений) | $\sqrt{(0,10^2 + 0,10^2)} = 0,10$ | — |
| н25У | — | — | 627 890,87 | 108 810,40 | | | |
| н26У | — | — | 627 877,29 | 108 807,09 | | | |
| н27У | — | — | 627 863,31 | 108 803,69 | | | |
| н28У | — | — | 627 866,74 | 108 787,78 | | | |
| н29У | — | — | 627 870,53 | 108 768,89 | | | |
| н24У | — | — | 627 897,99 | 108 775,52 | | | |

2. Сведения о частях границ уточняемого земельного участка с кадастровым номером

24:50:0500437:241

:

| Обозначение части границ | | Горизонтальное проложение (S), м | Описание прохождения части границ | Сведения о согласовании местоположения границ (согласовано/спорное) |
|--------------------------|-------|-------------------------------------|-----------------------------------|--|
| от т. | до т. | | | |
| 1 | 2 | 3 | 4 | 5 |
| н24У | н25У | 35,60 | — | согласовано |
| н25У | н26У | 13,98 | | |
| н26У | н27У | 14,39 | | |
| н27У | н28У | 16,28 | | |
| н28У | н29У | 19,27 | | |
| н29У | н24У | 28,25 | | |

| | | |
|--|--|--|
| 3. Сведения о характеристиках уточняемого земельного участка с кадастровым номером 24:50:0500437:241 : | | |
| № п/п | Наименование характеристики земельного участка | Значение характеристики |
| 1 | 2 | 3 |
| 1. | Адрес земельного участка | — |
| 1.1. | Сведения о местоположении земельного участка (при отсутствии адреса) в структурированном в соответствии с федеральной информационной адресной системой виде | — |
| 1.2. | Дополнительные сведения о местоположении земельного участка | — |
| 2. | Площадь земельного участка ± величина погрешности определения (вычисления) площади ($P \pm \Delta P$), м² | 1 004 ± 11,00 |
| 3. | Формула, примененная для вычисления предельной погрешности определения площади земельного участка, с подставленными значениями и итоговые (вычисленные) значения | $3,5 * 0,10 * \sqrt{(1\ 004,00)} = 11$ |
| 4. | Площадь земельного участка согласно сведениям Единого государственного реестра недвижимости (Ркад), м² | 1 000,00 |
| 5. | Оценка расхождения Р и Ркад ($P - P_{кад}$), м² | 4 |
| 6. | Предельный минимальный и максимальный размеры земельного участка ($P_{мин}$ и $P_{макс}$), м² | $P_{мин} = 600$ $P_{макс} = 1\ 500$ |
| 7. | Вид (виды) разрешенного использования | — |
| 7.1. | Дополнительные сведения об использовании земельного участка | — |
| 8. | Кадастровый или иной государственный учетный номер (инвентарный) здания, сооружения, объекта незавершенного строительства, расположенного на земельном участке | — |
| 9. | Сведения о земельных участках (землях общего пользования, территории общего пользования), посредством которых обеспечивается доступ | 24:50:0500437:489 |
| 10. | Иные сведения | — |
| 4. Пояснения к сведениям об уточняемом земельном участке с кадастровым номером 24:50:0500437:241 : | | |
| 1. | — | |

1. Сведения о характерных точках границ уточняемого земельного участка с кадастровым номером

24:50:0500437:330

:

Система координат

МСК-167 (24)

Зона №

4

| Обоз- начение харак- терных точек границ | Координаты, м | | | | Метод определения координат | Формулы, примененные для расчета средней квадратической погрешности определения координат характерных точек границ (Mt), с подставленными в такие формулы значениями и итоговые (вычисленные) значения Mt, м | Описание закрепления точки |
|---|--|---|--|------------|--|--|-------------------------------|
| | содержатся в Едином государственном реестре недвижимости | | определены в результате выполнения комплексных кадастровых работ | | | | |
| | X | Y | X | Y | | | |
| 1 | 2 | 3 | 4 | 5 | 6 | 7 | 8 |
| н30У | — | — | 628 066,75 | 108 847,18 | Метод спутниковых геодезических измерений (определений) | $\sqrt{(0,10^2 + 0,10^2)} = 0,10$ | — |
| н31У | — | — | 628 093,60 | 108 852,53 | | | |
| н32У | — | — | 628 092,63 | 108 861,32 | | | |
| н33У | — | — | 628 090,11 | 108 883,26 | | | |
| н34У | — | — | 628 089,39 | 108 888,24 | | | |
| н35У | — | — | 628 059,79 | 108 882,13 | | | |
| н30У | — | — | 628 066,75 | 108 847,18 | | | |

2. Сведения о частях границ уточняемого земельного участка с кадастровым номером

24:50:0500437:330

:

| Обозначение части границ | | Горизонтальное проложение (S), м | Описание прохождения части границ | Сведения о согласовании местоположения границ (согласовано/спорное) |
|--------------------------|-------|-------------------------------------|-----------------------------------|--|
| от т. | до т. | | | |
| 1 | 2 | 3 | 4 | 5 |
| н30У | н31У | 27,38 | — | согласовано |
| н31У | н32У | 8,84 | | |
| н32У | н33У | 22,08 | | |
| н33У | н34У | 5,03 | | |
| н34У | н35У | 30,22 | | |
| н35У | н30У | 35,64 | | |

| | | |
|--|--|--|
| 3. Сведения о характеристиках уточняемого земельного участка с кадастровым номером 24:50:0500437:330 : | | |
| № п/п | Наименование характеристики земельного участка | Значение характеристики |
| 1 | 2 | 3 |
| 1. | Адрес земельного участка | — |
| 1.1. | Сведения о местоположении земельного участка (при отсутствии адреса) в структурированном в соответствии с федеральной информационной адресной системой виде | — |
| 1.2. | Дополнительные сведения о местоположении земельного участка | — |
| 2. | Площадь земельного участка ± величина погрешности определения (вычисления) площади ($P \pm \Delta P$), м² | 1 032 ± 11,00 |
| 3. | Формула, примененная для вычисления предельной погрешности определения площади земельного участка, с подставленными значениями и итоговые (вычисленные) значения | $3,5 * 0,10 * \sqrt{(1\ 032,00)} = 11$ |
| 4. | Площадь земельного участка согласно сведениям Единого государственного реестра недвижимости (Ркад), м² | 980,00 |
| 5. | Оценка расхождения Р и Ркад ($P - P_{кад}$), м² | 52 |
| 6. | Предельный минимальный и максимальный размеры земельного участка ($P_{мин}$ и $P_{макс}$), м² | $P_{мин} = 600$ $P_{макс} = 1\ 500$ |
| 7. | Вид (виды) разрешенного использования | — |
| 7.1. | Дополнительные сведения об использовании земельного участка | — |
| 8. | Кадастровый или иной государственный учетный номер (инвентарный) здания, сооружения, объекта незавершенного строительства, расположенного на земельном участке | — |
| 9. | Сведения о земельных участках (землях общего пользования, территории общего пользования), посредством которых обеспечивается доступ | 24:50:0500437:489 |
| 10. | Иные сведения | — |
| 4. Пояснения к сведениям об уточняемом земельном участке с кадастровым номером 24:50:0500437:330 : | | |
| 1. | — | |

1. Сведения о характерных точках границ уточняемого земельного участка с кадастровым номером24:50:0500437:325:

Система координатМСК-167 (24)Зона №4

| Обоз- начение харак- терных точек границ | Координаты, м | | | | Метод определения координат | Формулы, примененные для расчета средней квадратической погрешности определения координат характерных точек границ (Mt), с подставленными в такие формулы значениями и итоговые (вычисленные) значения Mt, м | Описание закрепления точки |
|---|--|---|--|------------|--|--|-------------------------------|
| | содержатся в Едином государственном реестре недвижимости | | определены в результате выполнения комплексных кадастровых работ | | | | |
| | X | Y | X | Y | | | |
| 1 | 2 | 3 | 4 | 5 | 6 | 7 | 8 |
| н36У | — | — | 628 032,30 | 108 876,88 | Метод спутниковых геодезических измерений (определений) | $\sqrt{(0,10^2 + 0,10^2)} = 0,10$ | — |
| н37У | — | — | 628 039,32 | 108 841,45 | | | |
| н38У | — | — | 628 066,75 | 108 847,18 | | | |
| н39У | — | — | 628 059,79 | 108 882,13 | | | |
| н36У | — | — | 628 032,30 | 108 876,88 | | | |

2. Сведения о частях границ уточняемого земельного участка с кадастровым номером24:50:0500437:325:

| Обозначение части границ | | Горизонтальное проложение (S), м | Описание прохождения части границ | Сведения о согласовании местоположения границ (согласовано/спорное) |
|--------------------------|-------|----------------------------------|-----------------------------------|---|
| от т. | до т. | | | |
| 1 | 2 | 3 | 4 | 5 |
| н36У | н37У | 36,12 | — | согласовано |
| н37У | н38У | 28,02 | | |
| н38У | н39У | 35,64 | | |
| н39У | н36У | 27,99 | | |

3. Сведения о характеристиках уточняемого земельного участка с кадастровым номером24:50:0500437:325:

| № п/п | Наименование характеристики земельного участка | Значение характеристики |
|-------|--|-------------------------|
| 1 | 2 | 3 |

| 1 | 2 | 3 |
|--|--|--|
| 1. | Адрес земельного участка | — |
| 1.1. | Сведения о местоположении земельного участка (при отсутствии адреса) в структурированном в соответствии с федеральной информационной адресной системой виде | — |
| 1.2. | Дополнительные сведения о местоположении земельного участка | — |
| 2. | Площадь земельного участка \pm величина погрешности определения (вычисления) площади ($P \pm \Delta P$), м ² | $1\,005 \pm 11,00$ |
| 3. | Формула, примененная для вычисления предельной погрешности определения площади земельного участка, с подставленными значениями и итоговые (вычисленные) значения | $3,5*0,10*\sqrt{(1\,005,00)} = 11$ |
| 4. | Площадь земельного участка согласно сведениям Единого государственного реестра недвижимости (Ркад), м ² | 980,00 |
| 5. | Оценка расхождения Р и Ркад ($P - P_{кад}$), м ² | 25 |
| 6. | Предельный минимальный и максимальный размеры земельного участка ($P_{мин}$ и $P_{макс}$), м ² | $P_{мин} = 600$ $P_{макс} = 1\,500$ |
| 7. | Вид (виды) разрешенного использования | — |
| 7.1. | Дополнительные сведения об использовании земельного участка | — |
| 8. | Кадастровый или иной государственный учетный номер (инвентарный) здания, сооружения, объекта незавершенного строительства, расположенного на земельном участке | — |
| 9. | Сведения о земельных участках (землях общего пользования, территории общего пользования), посредством которых обеспечивается доступ | 24:50:0500437:489 |
| 10. | Иные сведения | — |
| 4. Пояснения к сведениям об уточняемом земельном участке с кадастровым номером <u>24:50:0500437:325</u> : | | |
| 1. | — | |

1. Сведения о характерных точках границ уточняемого земельного участка с кадастровым номером

24:50:0500437:236

:

Система координат

МСК-167 (24)

Зона №

4

| Обоз- начение харак- терных точек границ | Координаты, м | | | | Метод определения координат | Формулы, примененные для расчета средней квадратической погрешности определения координат характерных точек границ (Mt), с подставленными в такие формулы значениями и итоговые (вычисленные) значения Mt, м | Описание закрепления точки |
|---|--|---|--|------------|--|--|-------------------------------|
| | содержатся в Едином государственном реестре недвижимости | | определены в результате выполнения комплексных кадастровых работ | | | | |
| | X | Y | X | Y | | | |
| 1 | 2 | 3 | 4 | 5 | 6 | 7 | 8 |
| н40У | — | — | 628 183,63 | 108 835,48 | Метод спутниковых геодезических измерений (определений) | $\sqrt{(0,10^2 + 0,10^2)} = 0,10$ | — |
| н41У | — | — | 628 176,15 | 108 870,67 | | | |
| н42У | — | — | 628 148,74 | 108 864,86 | | | |
| н43У | — | — | 628 149,80 | 108 859,83 | | | |
| н44У | — | — | 628 156,12 | 108 829,76 | | | |
| н40У | — | — | 628 183,63 | 108 835,48 | | | |

2. Сведения о частях границ уточняемого земельного участка с кадастровым номером

24:50:0500437:236

:

| Обозначение части границ | | Горизонтальное проложение (S), м | Описание прохождения части границ | Сведения о согласовании местоположения границ (согласовано/спорное) |
|--------------------------|-------|-------------------------------------|-----------------------------------|--|
| от т. | до т. | | | |
| 1 | 2 | 3 | 4 | 5 |
| н40У | н41У | 35,98 | — | согласовано |
| н41У | н42У | 28,02 | | |
| н42У | н43У | 5,14 | | |
| н43У | н44У | 30,73 | | |
| н44У | н40У | 28,10 | | |

3. Сведения о характеристиках уточняемого земельного участка с кадастровым номером

24:50:0500437:236

:

| № п/п | Наименование характеристики земельного участка | Значение характеристики |
|-------|--|-------------------------|
| 1 | 2 | 3 |

| 1 | 2 | 3 |
|---|--|--|
| 1. | Адрес земельного участка | — |
| 1.1. | Сведения о местоположении земельного участка (при отсутствии адреса) в структурированном в соответствии с федеральной информационной адресной системой виде | — |
| 1.2. | Дополнительные сведения о местоположении земельного участка | — |
| 2. | Площадь земельного участка \pm величина погрешности определения (вычисления) площади ($P \pm \Delta P$), м ² | $1\,008 \pm 11,00$ |
| 3. | Формула, примененная для вычисления предельной погрешности определения площади земельного участка, с подставленными значениями и итоговые (вычисленные) значения | $3,5*0,10*\sqrt{(1\,008,00)} = 11$ |
| 4. | Площадь земельного участка согласно сведениям Единого государственного реестра недвижимости (Ркад), м ² | 1 000,00 |
| 5. | Оценка расхождения Р и Ркад ($P - P_{кад}$), м ² | 8 |
| 6. | Предельный минимальный и максимальный размеры земельного участка ($P_{мин}$ и $P_{макс}$), м ² | $P_{мин} = 600$ $P_{макс} = 1\,500$ |
| 7. | Вид (виды) разрешенного использования | — |
| 7.1. | Дополнительные сведения об использовании земельного участка | — |
| 8. | Кадастровый или иной государственный учетный номер (инвентарный) здания, сооружения, объекта незавершенного строительства, расположенного на земельном участке | — |
| 9. | Сведения о земельных участках (землях общего пользования, территории общего пользования), посредством которых обеспечивается доступ | 24:50:0500437:489 |
| 10. | Иные сведения | — |
| 4. Пояснения к сведениям об уточняемом земельном участке с кадастровым номером <u>24:50:0500437:236</u> : | | |
| 1. | — | |

1. Сведения о характерных точках границ уточняемого земельного участка с кадастровым номером

24:50:0500437:284

:

Система координат

МСК-167 (24)

Зона №

4

| Обоз- начение харак- терных точек границ | Координаты, м | | | | Метод определения координат | Формулы, примененные для расчета средней квадратической погрешности определения координат характерных точек границ (Mt), с подставленными в такие формулы значениями и итоговые (вычисленные) значения Mt, м | Описание закрепления точки |
|---|--|---|--|------------|--|--|-------------------------------|
| | содержатся в Едином государственном реестре недвижимости | | определены в результате выполнения комплексных кадастровых работ | | | | |
| | X | Y | X | Y | | | |
| 1 | 2 | 3 | 4 | 5 | 6 | 7 | 8 |
| н45У | — | — | 628 405,51 | 108 917,82 | Метод спутниковых геодезических измерений (определений) | $\sqrt{(0,10^2 + 0,10^2)} = 0,10$ | — |
| н46У | — | — | 628 401,88 | 108 935,35 | | | |
| н47У | — | — | 628 398,32 | 108 952,30 | | | |
| н48У | — | — | 628 370,92 | 108 946,61 | | | |
| н49У | — | — | 628 378,02 | 108 912,18 | | | |
| н45У | — | — | 628 405,51 | 108 917,82 | | | |

2. Сведения о частях границ уточняемого земельного участка с кадастровым номером

24:50:0500437:284

:

| Обозначение части границ | | Горизонтальное проложение (S), м | Описание прохождения части границ | Сведения о согласовании местоположения границ (согласовано/спорное) |
|--------------------------|-------|-------------------------------------|-----------------------------------|--|
| от т. | до т. | | | |
| 1 | 2 | 3 | 4 | 5 |
| н45У | н46У | 17,90 | — | согласовано |
| н46У | н47У | 17,32 | | |
| н47У | н48У | 27,98 | | |
| н48У | н49У | 35,15 | | |
| н49У | н45У | 28,06 | | |

3. Сведения о характеристиках уточняемого земельного участка с кадастровым номером

24:50:0500437:284

:

| № п/п | Наименование характеристики земельного участка | Значение характеристики |
|-------|--|-------------------------|
| 1 | 2 | 3 |

| 1 | 2 | 3 |
|--|--|--|
| 1. | Адрес земельного участка | — |
| 1.1. | Сведения о местоположении земельного участка (при отсутствии адреса) в структурированном в соответствии с федеральной информационной адресной системой виде | — |
| 1.2. | Дополнительные сведения о местоположении земельного участка | — |
| 2. | Площадь земельного участка \pm величина погрешности определения (вычисления) площади ($P \pm \Delta P$), м ² | 987 \pm 11,00 |
| 3. | Формула, примененная для вычисления предельной погрешности определения площади земельного участка, с подставленными значениями и итоговые (вычисленные) значения | $3,5 \cdot 0,10 \cdot \sqrt{(987,00)} = 11$ |
| 4. | Площадь земельного участка согласно сведениям Единого государственного реестра недвижимости (Ркад), м ² | 1 000,00 |
| 5. | Оценка расхождения Р и Ркад ($P - P_{\text{кад}}$), м ² | 13 |
| 6. | Предельный минимальный и максимальный размеры земельного участка ($P_{\text{мин}}$ и $P_{\text{макс}}$), м ² | $P_{\text{мин}} = 600$ $P_{\text{макс}} = 1\,500$ |
| 7. | Вид (виды) разрешенного использования | — |
| 7.1. | Дополнительные сведения об использовании земельного участка | — |
| 8. | Кадастровый или иной государственный учетный номер (инвентарный) здания, сооружения, объекта незавершенного строительства, расположенного на земельном участке | — |
| 9. | Сведения о земельных участках (землях общего пользования, территории общего пользования), посредством которых обеспечивается доступ | 24:50:0500437:489 |
| 10. | Иные сведения | — |
| 4. Пояснения к сведениям об уточняемом земельном участке с кадастровым номером 24:50:0500437:284 : | | |
| 1. | — | |

1. Сведения о характерных точках границ уточняемого земельного участка с кадастровым номером

24:50:0500437:303

:

Система координат

МСК-167 (24)

Зона №

4

| Обоз- начение харак- терных точек границ | Координаты, м | | | | Метод определения координат | Формулы, примененные для расчета средней квадратической погрешности определения координат характерных точек границ (Mt), с подставленными в такие формулы значениями и итоговые (вычисленные) значения Mt, м | Описание закрепления точки |
|---|--|---|--|------------|--|--|-------------------------------|
| | содержатся в Едином государственном реестре недвижимости | | определены в результате выполнения комплексных кадастровых работ | | | | |
| | X | Y | X | Y | | | |
| 1 | 2 | 3 | 4 | 5 | 6 | 7 | 8 |
| н50У | — | — | 628 248,19 | 108 849,35 | Метод спутниковых геодезических измерений (определений) | $\sqrt{(0,10^2 + 0,10^2)} = 0,10$ | — |
| н51У | — | — | 628 240,90 | 108 883,23 | | | |
| н52У | — | — | 628 212,14 | 108 877,83 | | | |
| н53У | — | — | 628 218,65 | 108 844,06 | | | |
| н54У | — | — | 628 223,39 | 108 843,15 | | | |
| н55У | — | — | 628 248,32 | 108 848,54 | | | |
| н50У | — | — | 628 248,19 | 108 849,35 | | | |

2. Сведения о частях границ уточняемого земельного участка с кадастровым номером

24:50:0500437:303

:

| Обозначение части границ | | Горизонтальное проложение (S), м | Описание прохождения части границ | Сведения о согласовании местоположения границ (согласовано/спорное) |
|--------------------------|-------|-------------------------------------|-----------------------------------|--|
| от т. | до т. | | | |
| 1 | 2 | 3 | 4 | 5 |
| н50У | н51У | 34,66 | — | согласовано |
| н51У | н52У | 29,26 | | |
| н52У | н53У | 34,39 | | |
| н53У | н54У | 4,83 | | |
| н54У | н55У | 25,51 | | |
| н55У | н50У | 0,82 | | |

| | | |
|--|--|--|
| 3. Сведения о характеристиках уточняемого земельного участка с кадастровым номером 24:50:0500437:303 : | | |
| № п/п | Наименование характеристики земельного участка | Значение характеристики |
| 1 | 2 | 3 |
| 1. | Адрес земельного участка | — |
| 1.1. | Сведения о местоположении земельного участка (при отсутствии адреса) в структурированном в соответствии с федеральной информационной адресной системой виде | — |
| 1.2. | Дополнительные сведения о местоположении земельного участка | — |
| 2. | Площадь земельного участка ± величина погрешности определения (вычисления) площади ($P \pm \Delta P$), м² | 1 059 ± 11,00 |
| 3. | Формула, примененная для вычисления предельной погрешности определения площади земельного участка, с подставленными значениями и итоговые (вычисленные) значения | $3,5 * 0,10 * \sqrt{(1\ 059,00)} = 11$ |
| 4. | Площадь земельного участка согласно сведениям Единого государственного реестра недвижимости (Ркад), м² | 980,00 |
| 5. | Оценка расхождения Р и Ркад ($P - P_{кад}$), м² | 79 |
| 6. | Предельный минимальный и максимальный размеры земельного участка ($P_{мин}$ и $P_{макс}$), м² | $P_{мин} = 600$ $P_{макс} = 1\ 500$ |
| 7. | Вид (виды) разрешенного использования | — |
| 7.1. | Дополнительные сведения об использовании земельного участка | — |
| 8. | Кадастровый или иной государственный учетный номер (инвентарный) здания, сооружения, объекта незавершенного строительства, расположенного на земельном участке | — |
| 9. | Сведения о земельных участках (землях общего пользования, территории общего пользования), посредством которых обеспечивается доступ | 24:50:0500437:489 |
| 10. | Иные сведения | — |
| 4. Пояснения к сведениям об уточняемом земельном участке с кадастровым номером 24:50:0500437:303 : | | |
| 1. | — | |

1. Сведения о характерных точках границ уточняемого земельного участка с кадастровым номером

24:50:0500437:208

:

Система координат

МСК-167 (24)

Зона №

4

| Обоз- начение харак- терных точек границ | Координаты, м | | | | Метод определения координат | Формулы, примененные для расчета средней квадратической погрешности определения координат характерных точек границ (Mt), с подставленными в такие формулы значениями и итоговые (вычисленные) значения Mt, м | Описание закрепления точки |
|---|--|---|--|------------|--|--|-------------------------------|
| | содержатся в Едином государственном реестре недвижимости | | определены в результате выполнения комплексных кадастровых работ | | | | |
| | X | Y | X | Y | | | |
| 1 | 2 | 3 | 4 | 5 | 6 | 7 | 8 |
| н56У | — | — | 628 284,78 | 108 810,78 | Метод спутниковых геодезических измерений (определений) | $\sqrt{(0,10^2 + 0,10^2)} = 0,10$ | — |
| н57У | — | — | 628 277,55 | 108 845,58 | | | |
| н58У | — | — | 628 250,21 | 108 840,22 | | | |
| н59У | — | — | 628 257,56 | 108 805,06 | | | |
| н56У | — | — | 628 284,78 | 108 810,78 | | | |

2. Сведения о частях границ уточняемого земельного участка с кадастровым номером

24:50:0500437:208

:

| Обозначение части границ | | Горизонтальное проложение (S), м | Описание прохождения части границ | Сведения о согласовании местоположения границ (согласовано/спорное) |
|--------------------------|-------|-------------------------------------|-----------------------------------|--|
| от т. | до т. | | | |
| 1 | 2 | 3 | 4 | 5 |
| н56У | н57У | 35,54 | — | согласовано |
| н57У | н58У | 27,86 | | |
| н58У | н59У | 35,92 | | |
| н59У | н56У | 27,81 | | |

3. Сведения о характеристиках уточняемого земельного участка с кадастровым номером

24:50:0500437:208

:

| № п/п | Наименование характеристики земельного участка | Значение характеристики |
|-------|--|-------------------------|
| 1 | 2 | 3 |

| 1 | 2 | 3 |
|--|--|--|
| 1. | Адрес земельного участка | — |
| 1.1. | Сведения о местоположении земельного участка (при отсутствии адреса) в структурированном в соответствии с федеральной информационной адресной системой виде | — |
| 1.2. | Дополнительные сведения о местоположении земельного участка | — |
| 2. | Площадь земельного участка \pm величина погрешности определения (вычисления) площади ($P \pm \Delta P$), м ² | 995 \pm 11,00 |
| 3. | Формула, примененная для вычисления предельной погрешности определения площади земельного участка, с подставленными значениями и итоговые (вычисленные) значения | $3,5 * 0,10 * \sqrt{(995,00)} = 11$ |
| 4. | Площадь земельного участка согласно сведениям Единого государственного реестра недвижимости (Ркад), м ² | 1 000,00 |
| 5. | Оценка расхождения Р и Ркад ($P - P_{кад}$), м ² | 5 |
| 6. | Предельный минимальный и максимальный размеры земельного участка ($P_{мин}$ и $P_{макс}$), м ² | $P_{мин} = 600$ $P_{макс} = 1\,500$ |
| 7. | Вид (виды) разрешенного использования | — |
| 7.1. | Дополнительные сведения об использовании земельного участка | — |
| 8. | Кадастровый или иной государственный учетный номер (инвентарный) здания, сооружения, объекта незавершенного строительства, расположенного на земельном участке | — |
| 9. | Сведения о земельных участках (землях общего пользования, территории общего пользования), посредством которых обеспечивается доступ | 24:50:0500437:489 |
| 10. | Иные сведения | — |
| 4. Пояснения к сведениям об уточняемом земельном участке с кадастровым номером 24:50:0500437:208 : | | |
| 1. | — | |

1. Сведения о характерных точках границ уточняемого земельного участка с кадастровым номером24:50:0500437:211:

Система координатМСК-167 (24)Зона №4

| Обоз- начение харак- терных точек границ | Координаты, м | | | | Метод определения координат | Формулы, примененные для расчета средней квадратической погрешности определения координат характерных точек границ (Mt), с подставленными в такие формулы значениями и итоговые (вычисленные) значения Mt, м | Описание закрепления точки |
|---|--|---|--|------------|--|--|-------------------------------|
| | содержатся в Едином государственном реестре недвижимости | | определены в результате выполнения комплексных кадастровых работ | | | | |
| | X | Y | X | Y | | | |
| 1 | 2 | 3 | 4 | 5 | 6 | 7 | 8 |
| н60У | — | — | 628 199,93 | 108 756,64 | Метод спутниковых геодезических измерений (определений) | $\sqrt{(0,10^2 + 0,10^2)} = 0,10$ | — |
| н61У | — | — | 628 199,84 | 108 757,03 | | | |
| н62У | — | — | 628 192,16 | 108 791,82 | | | |
| н63У | — | — | 628 165,10 | 108 786,33 | | | |
| н64У | — | — | 628 172,56 | 108 751,30 | | | |
| н60У | — | — | 628 199,93 | 108 756,64 | | | |

2. Сведения о частях границ уточняемого земельного участка с кадастровым номером24:50:0500437:211:

| Обозначение части границ | | Горизонтальное проложение (S), м | Описание прохождения части границ | Сведения о согласовании местоположения границ (согласовано/спорное) |
|--------------------------|-------|----------------------------------|-----------------------------------|---|
| от т. | до т. | | | |
| 1 | 2 | 3 | 4 | 5 |
| н60У | н61У | 0,40 | — | согласовано |
| н61У | н62У | 35,63 | | |
| н62У | н63У | 27,61 | | |
| н63У | н64У | 35,82 | | |
| н64У | н60У | 27,89 | | |

3. Сведения о характеристиках уточняемого земельного участка с кадастровым номером24:50:0500437:211:

| № п/п | Наименование характеристики земельного участка | Значение характеристики |
|-------|--|-------------------------|
| 1 | 2 | 3 |

| 1 | 2 | 3 |
|--|--|---|
| 1. | Адрес земельного участка | — |
| 1.1. | Сведения о местоположении земельного участка (при отсутствии адреса) в структурированном в соответствии с федеральной информационной адресной системой виде | — |
| 1.2. | Дополнительные сведения о местоположении земельного участка | — |
| 2. | Площадь земельного участка \pm величина погрешности определения (вычисления) площади ($P \pm \Delta P$), м ² | 997 \pm 11,00 |
| 3. | Формула, примененная для вычисления предельной погрешности определения площади земельного участка, с подставленными значениями и итоговые (вычисленные) значения | $3,5 \cdot 0,10 \cdot \sqrt{(997,00)} = 11$ |
| 4. | Площадь земельного участка согласно сведениям Единого государственного реестра недвижимости (Ркад), м ² | 980,00 |
| 5. | Оценка расхождения Р и Ркад ($P - P_{\text{кад}}$), м ² | 17 |
| 6. | Предельный минимальный и максимальный размеры земельного участка ($P_{\text{мин}}$ и $P_{\text{макс}}$), м ² | — — |
| 7. | Вид (виды) разрешенного использования | — |
| 7.1. | Дополнительные сведения об использовании земельного участка | — |
| 8. | Кадастровый или иной государственный учетный номер (инвентарный) здания, сооружения, объекта незавершенного строительства, расположенного на земельном участке | — |
| 9. | Сведения о земельных участках (землях общего пользования, территории общего пользования), посредством которых обеспечивается доступ | 24:50:0500437:489 |
| 10. | Иные сведения | — |
| 4. Пояснения к сведениям об уточняемом земельном участке с кадастровым номером 24:50:0500437:211 : | | |
| 1. | — | |

1. Сведения о характерных точках границ уточняемого земельного участка с кадастровым номером 24:50:0500437:270 :
Система координат МСК-167 (24) Зона № 4

| Обоз- начение харак- терных точек границ | Координаты, м | | | | Метод определения координат | Формулы, примененные для расчета средней квадратической погрешности определения координат характерных точек границ (Mt), с подставленными в такие формулы значениями и итоговые (вычисленные) значения Mt, м | Описание закрепления точки |
|---|--|---|--|------------|--|--|-------------------------------|
| | содержатся в Едином государственном реестре недвижимости | | определены в результате выполнения комплексных кадастровых работ | | | | |
| | X | Y | X | Y | | | |
| 1 | 2 | 3 | 4 | 5 | 6 | 7 | 8 |
| н65У | — | — | 628 144,79 | 108 745,49 | Метод спутниковых геодезических измерений (определений) | $\sqrt{(0,10^2 + 0,10^2)} = 0,10$ | — |
| н66У | — | — | 628 137,09 | 108 780,54 | | | |
| н67У | — | — | 628 112,26 | 108 775,76 | | | |
| н68У | — | — | 628 117,46 | 108 740,08 | | | |
| н65У | — | — | 628 144,79 | 108 745,49 | | | |

2. Сведения о частях границ уточняемого земельного участка с кадастровым номером 24:50:0500437:270 :

| Обозначение части границ | | Горизонтальное проложение (S), м | Описание прохождения части границ | Сведения о согласовании местоположения границ (согласовано/спорное) |
|--------------------------|-------|-------------------------------------|-----------------------------------|--|
| от т. | до т. | | | |
| 1 | 2 | 3 | 4 | 5 |
| н65У | н66У | 35,89 | — | согласовано |
| н66У | н67У | 25,29 | | |
| н67У | н68У | 36,06 | | |
| н68У | н65У | 27,86 | | |

3. Сведения о характеристиках уточняемого земельного участка с кадастровым номером 24:50:0500437:270 :

| № п/п | Наименование характеристики земельного участка | Значение характеристики |
|-------|--|-------------------------|
| 1 | 2 | 3 |

| 1 | 2 | 3 |
|--|--|--|
| 1. | Адрес земельного участка | — |
| 1.1. | Сведения о местоположении земельного участка (при отсутствии адреса) в структурированном в соответствии с федеральной информационной адресной системой виде | — |
| 1.2. | Дополнительные сведения о местоположении земельного участка | — |
| 2. | Площадь земельного участка \pm величина погрешности определения (вычисления) площади ($P \pm \Delta P$), м ² | 955 \pm 11,00 |
| 3. | Формула, примененная для вычисления предельной погрешности определения площади земельного участка, с подставленными значениями и итоговые (вычисленные) значения | $3,5 \cdot 0,10 \cdot \sqrt{(955,00)} = 11$ |
| 4. | Площадь земельного участка согласно сведениям Единого государственного реестра недвижимости (Ркад), м ² | 1 000,00 |
| 5. | Оценка расхождения Р и Ркад ($P - P_{\text{кад}}$), м ² | 45 |
| 6. | Предельный минимальный и максимальный размеры земельного участка ($P_{\text{мин}}$ и $P_{\text{макс}}$), м ² | $P_{\text{мин}} = 600$ $P_{\text{макс}} = 1\,500$ |
| 7. | Вид (виды) разрешенного использования | — |
| 7.1. | Дополнительные сведения об использовании земельного участка | — |
| 8. | Кадастровый или иной государственный учетный номер (инвентарный) здания, сооружения, объекта незавершенного строительства, расположенного на земельном участке | — |
| 9. | Сведения о земельных участках (землях общего пользования, территории общего пользования), посредством которых обеспечивается доступ | 24:50:0500437:489 |
| 10. | Иные сведения | — |
| 4. Пояснения к сведениям об уточняемом земельном участке с кадастровым номером 24:50:0500437:270 : | | |
| 1. | — | |

1. Сведения о характерных точках границ уточняемого земельного участка с кадастровым номером

24:50:0500437:288

:

Система координат

МСК-167 (24)

Зона №

4

| Обоз- начение харак- терных точек границ | Координаты, м | | | | Метод определения координат | Формулы, примененные для расчета средней квадратической погрешности определения координат характерных точек границ (Mt), с подставленными в такие формулы значениями и итоговые (вычисленные) значения Mt, м | Описание закрепления точки |
|---|--|---|--|------------|--|--|-------------------------------|
| | содержатся в Едином государственном реестре недвижимости | | определены в результате выполнения комплексных кадастровых работ | | | | |
| | X | Y | X | Y | | | |
| 1 | 2 | 3 | 4 | 5 | 6 | 7 | 8 |
| н69У | — | — | 628 035,95 | 108 722,01 | Метод спутниковых геодезических измерений (определений) | $\sqrt{(0,10^2 + 0,10^2)} = 0,10$ | — |
| н70У | — | — | 628 028,16 | 108 758,52 | | | |
| н71У | — | — | 628 027,71 | 108 758,43 | | | |
| н72У | — | — | 627 999,90 | 108 752,50 | | | |
| н73У | — | — | 628 005,80 | 108 716,20 | | | |
| н69У | — | — | 628 035,95 | 108 722,01 | | | |

2. Сведения о частях границ уточняемого земельного участка с кадастровым номером

24:50:0500437:288

:

| Обозначение части границ | | Горизонтальное проложение (S), м | Описание прохождения части границ | Сведения о согласовании местоположения границ (согласовано/спорное) |
|--------------------------|-------|-------------------------------------|-----------------------------------|--|
| от т. | до т. | | | |
| 1 | 2 | 3 | 4 | 5 |
| н69У | н70У | 37,33 | — | согласовано |
| н70У | н71У | 0,46 | | |
| н71У | н72У | 28,44 | | |
| н72У | н73У | 36,78 | | |
| н73У | н69У | 30,70 | | |

3. Сведения о характеристиках уточняемого земельного участка с кадастровым номером

24:50:0500437:288

:

| № п/п | Наименование характеристики земельного участка | Значение характеристики |
|-------|--|-------------------------|
| 1 | 2 | 3 |

| 1 | 2 | 3 |
|--|--|--|
| 1. | Адрес земельного участка | — |
| 1.1. | Сведения о местоположении земельного участка (при отсутствии адреса) в структурированном в соответствии с федеральной информационной адресной системой виде | — |
| 1.2. | Дополнительные сведения о местоположении земельного участка | — |
| 2. | Площадь земельного участка \pm величина погрешности определения (вычисления) площади ($P \pm \Delta P$), м ² | 1 104 \pm 12,00 |
| 3. | Формула, примененная для вычисления предельной погрешности определения площади земельного участка, с подставленными значениями и итоговые (вычисленные) значения | $3,5 \cdot 0,10 \cdot \sqrt{(1\,104,00)} = 12$ |
| 4. | Площадь земельного участка согласно сведениям Единого государственного реестра недвижимости (Ркад), м ² | 908,00 |
| 5. | Оценка расхождения Р и Ркад ($P - P_{\text{кад}}$), м ² | 196 |
| 6. | Предельный минимальный и максимальный размеры земельного участка ($P_{\text{мин}}$ и $P_{\text{макс}}$), м ² | $P_{\text{мин}} = 600$ $P_{\text{макс}} = 1\,500$ |
| 7. | Вид (виды) разрешенного использования | — |
| 7.1. | Дополнительные сведения об использовании земельного участка | — |
| 8. | Кадастровый или иной государственный учетный номер (инвентарный) здания, сооружения, объекта незавершенного строительства, расположенного на земельном участке | — |
| 9. | Сведения о земельных участках (землях общего пользования, территории общего пользования), посредством которых обеспечивается доступ | 24:50:0500437:489 |
| 10. | Иные сведения | — |
| 4. Пояснения к сведениям об уточняемом земельном участке с кадастровым номером 24:50:0500437:288 : | | |
| 1. | — | |

1. Сведения о характерных точках границ уточняемого земельного участка с кадастровым номером

24:50:0500437:235

:

Система координат

МСК-167 (24)

Зона №

4

| Обоз- начение харак- терных точек границ | Координаты, м | | | | Метод определения координат | Формулы, примененные для расчета средней квадратической погрешности определения координат характерных точек границ (Mt), с подставленными в такие формулы значениями и итоговые (вычисленные) значения Mt, м | Описание закрепления точки |
|---|--|---|--|------------|--|--|-------------------------------|
| | содержатся в Едином государственном реестре недвижимости | | определены в результате выполнения комплексных кадастровых работ | | | | |
| | X | Y | X | Y | | | |
| 1 | 2 | 3 | 4 | 5 | 6 | 7 | 8 |
| 74 | — | — | 627 756,67 | 108 619,10 | Метод спутниковых геодезических измерений (определений) | $\sqrt{(0,10^2 + 0,10^2)} = 0,10$ | — |
| н75У | — | — | 627 750,29 | 108 655,62 | | | |
| 76 | — | — | 627 721,73 | 108 650,08 | | | |
| 78 | — | — | 627 728,14 | 108 613,06 | | | |
| 79 | — | — | 627 728,59 | 108 613,12 | | | |
| 74 | — | — | 627 756,67 | 108 619,10 | | | |

2. Сведения о частях границ уточняемого земельного участка с кадастровым номером

24:50:0500437:235

:

| Обозначение части границ | | Горизонтальное проложение (S), м | Описание прохождения части границ | Сведения о согласовании местоположения границ (согласовано/спорное) |
|--------------------------|-------|-------------------------------------|-----------------------------------|--|
| от т. | до т. | | | |
| 1 | 2 | 3 | 4 | 5 |
| 74 | н75У | 37,07 | — | согласовано |
| н75У | 76 | 29,09 | | |
| 76 | 78 | 37,57 | | |
| 78 | 79 | 0,45 | | |
| 79 | 74 | 28,71 | | |

3. Сведения о характеристиках уточняемого земельного участка с кадастровым номером

24:50:0500437:235

:

| № п/п | Наименование характеристики земельного участка | Значение характеристики |
|-------|--|-------------------------|
| 1 | 2 | 3 |

| 1 | 2 | 3 |
|---|--|--|
| 1. | Адрес земельного участка | — |
| 1.1. | Сведения о местоположении земельного участка (при отсутствии адреса) в структурированном в соответствии с федеральной информационной адресной системой виде | — |
| 1.2. | Дополнительные сведения о местоположении земельного участка | — |
| 2. | Площадь земельного участка \pm величина погрешности определения (вычисления) площади ($P \pm \Delta P$), м ² | 1 087 \pm 12,00 |
| 3. | Формула, примененная для вычисления предельной погрешности определения площади земельного участка, с подставленными значениями и итоговые (вычисленные) значения | $3,5 \cdot 0,10 \cdot \sqrt{(1\,087,00)} = 12$ |
| 4. | Площадь земельного участка согласно сведениям Единого государственного реестра недвижимости (Ркад), м ² | 1 000,00 |
| 5. | Оценка расхождения Р и Ркад ($P - P_{\text{кад}}$), м ² | 87 |
| 6. | Предельный минимальный и максимальный размеры земельного участка ($P_{\text{мин}}$ и $P_{\text{макс}}$), м ² | $P_{\text{мин}} = 600$ $P_{\text{макс}} = 1\,500$ |
| 7. | Вид (виды) разрешенного использования | — |
| 7.1. | Дополнительные сведения об использовании земельного участка | — |
| 8. | Кадастровый или иной государственный учетный номер (инвентарный) здания, сооружения, объекта незавершенного строительства, расположенного на земельном участке | — |
| 9. | Сведения о земельных участках (землях общего пользования, территории общего пользования), посредством которых обеспечивается доступ | 24:50:0500437:489 |
| 10. | Иные сведения | — |
| 4. Пояснения к сведениям об уточняемом земельном участке с кадастровым номером 24:50:0500437:235 : | | |
| 1. | — | |

1. Сведения о характерных точках границ уточняемого земельного участка с кадастровым номером

24:50:0500437:261

Система координат

МСК-167 (24)

Зона №

4

| Обоз- начение харак- терных точек границ | Координаты, м | | | | Метод определения координат | Формулы, примененные для расчета средней квадратической погрешности определения координат характерных точек границ (Mt), с подставленными в такие формулы значениями и итоговые (вычисленные) значения Mt, м | Описание закрепления точки |
|---|--|---|--|------------|--|--|-------------------------------|
| | содержатся в Едином государственном реестре недвижимости | | определены в результате выполнения комплексных кадастровых работ | | | | |
| | X | Y | X | Y | | | |
| 1 | 2 | 3 | 4 | 5 | 6 | 7 | 8 |
| н80У | — | — | 628 266,62 | 108 762,68 | Метод спутниковых геодезических измерений (определений) | $\sqrt{(0,10^2 + 0,10^2)} = 0,10$ | — |
| н81У | — | — | 628 238,41 | 108 755,57 | | | |
| н82У | — | — | 628 245,14 | 108 721,31 | | | |
| н83У | — | — | 628 249,87 | 108 722,15 | | | |
| н84У | — | — | 628 265,18 | 108 725,62 | | | |
| н85У | — | — | 628 273,38 | 108 727,53 | | | |
| н80У | — | — | 628 266,62 | 108 762,68 | | | |

2. Сведения о частях границ уточняемого земельного участка с кадастровым номером

24:50:0500437:261

| Обозначение части границ | | Горизонтальное проложение (S), м | Описание прохождения части границ | Сведения о согласовании местоположения границ (согласовано/спорное) |
|--------------------------|-------|-------------------------------------|-----------------------------------|--|
| от т. | до т. | | | |
| 1 | 2 | 3 | 4 | 5 |
| н80У | н81У | 29,09 | — | согласовано |
| н81У | н82У | 34,91 | | |
| н82У | н83У | 4,80 | | |
| н83У | н84У | 15,70 | | |
| н84У | н85У | 8,42 | | |
| н85У | н80У | 35,79 | | |

| | | |
|--|--|--|
| 3. Сведения о характеристиках уточняемого земельного участка с кадастровым номером 24:50:0500437:261 : | | |
| № п/п | Наименование характеристики земельного участка | Значение характеристики |
| 1 | 2 | 3 |
| 1. | Адрес земельного участка | — |
| 1.1. | Сведения о местоположении земельного участка (при отсутствии адреса) в структурированном в соответствии с федеральной информационной адресной системой виде | — |
| 1.2. | Дополнительные сведения о местоположении земельного участка | — |
| 2. | Площадь земельного участка ± величина погрешности определения (вычисления) площади ($P \pm \Delta P$), м² | 1 028 ± 11,00 |
| 3. | Формула, примененная для вычисления предельной погрешности определения площади земельного участка, с подставленными значениями и итоговые (вычисленные) значения | $3,5 * 0,10 * \sqrt{(1\ 028,00)} = 11$ |
| 4. | Площадь земельного участка согласно сведениям Единого государственного реестра недвижимости (Ркад), м² | 1 000,00 |
| 5. | Оценка расхождения Р и Ркад ($P - P_{кад}$), м² | 28 |
| 6. | Предельный минимальный и максимальный размеры земельного участка ($P_{мин}$ и $P_{макс}$), м² | $P_{мин} = 600$ $P_{макс} = 1\ 500$ |
| 7. | Вид (виды) разрешенного использования | — |
| 7.1. | Дополнительные сведения об использовании земельного участка | — |
| 8. | Кадастровый или иной государственный учетный номер (инвентарный) здания, сооружения, объекта незавершенного строительства, расположенного на земельном участке | — |
| 9. | Сведения о земельных участках (землях общего пользования, территории общего пользования), посредством которых обеспечивается доступ | 24:50:0500437:489 |
| 10. | Иные сведения | — |
| 4. Пояснения к сведениям об уточняемом земельном участке с кадастровым номером 24:50:0500437:261 : | | |
| 1. | — | |

1. Сведения о характерных точках границ уточняемого земельного участка с кадастровым номером

24:50:0500437:214

:

Система координат

МСК-167 (24)

Зона №

4

| Обоз- начение харак- терных точек границ | Координаты, м | | | | Метод определения координат | Формулы, примененные для расчета средней квадратической погрешности определения координат характерных точек границ (Mt), с подставленными в такие формулы значениями и итоговые (вычисленные) значения Mt, м | Описание закрепления точки |
|---|--|---|--|------------|--|--|-------------------------------|
| | содержатся в Едином государственном реестре недвижимости | | определены в результате выполнения комплексных кадастровых работ | | | | |
| | X | Y | X | Y | | | |
| 1 | 2 | 3 | 4 | 5 | 6 | 7 | 8 |
| н86У | — | — | 628 383,19 | 108 749,66 | Метод спутниковых геодезических измерений (определений) | $\sqrt{(0,10^2 + 0,10^2)} = 0,10$ | — |
| н87У | — | — | 628 355,85 | 108 743,99 | | | |
| н88У | — | — | 628 362,94 | 108 710,25 | | | |
| н89У | — | — | 628 390,12 | 108 715,50 | | | |
| н86У | — | — | 628 383,19 | 108 749,66 | | | |

2. Сведения о частях границ уточняемого земельного участка с кадастровым номером

24:50:0500437:214

:

| Обозначение части границ | | Горизонтальное проложение (S), м | Описание прохождения части границ | Сведения о согласовании местоположения границ (согласовано/спорное) |
|--------------------------|-------|-------------------------------------|-----------------------------------|--|
| от т. | до т. | | | |
| 1 | 2 | 3 | 4 | 5 |
| н86У | н87У | 27,92 | — | согласовано |
| н87У | н88У | 34,48 | | |
| н88У | н89У | 27,68 | | |
| н89У | н86У | 34,86 | | |

3. Сведения о характеристиках уточняемого земельного участка с кадастровым номером

24:50:0500437:214

:

| № п/п | Наименование характеристики земельного участка | Значение характеристики |
|-------|--|-------------------------|
| 1 | 2 | 3 |

| 1 | 2 | 3 |
|--|--|--|
| 1. | Адрес земельного участка | — |
| 1.1. | Сведения о местоположении земельного участка (при отсутствии адреса) в структурированном в соответствии с федеральной информационной адресной системой виде | — |
| 1.2. | Дополнительные сведения о местоположении земельного участка | — |
| 2. | Площадь земельного участка \pm величина погрешности определения (вычисления) площади ($P \pm \Delta P$), м ² | 964 \pm 11,00 |
| 3. | Формула, примененная для вычисления предельной погрешности определения площади земельного участка, с подставленными значениями и итоговые (вычисленные) значения | $3,5 \cdot 0,10 \cdot \sqrt{(964,00)} = 11$ |
| 4. | Площадь земельного участка согласно сведениям Единого государственного реестра недвижимости (Ркад), м ² | 1 000,00 |
| 5. | Оценка расхождения Р и Ркад ($P - P_{\text{кад}}$), м ² | 36 |
| 6. | Предельный минимальный и максимальный размеры земельного участка ($P_{\text{мин}}$ и $P_{\text{макс}}$), м ² | $P_{\text{мин}} = 600$ $P_{\text{макс}} = 1\,500$ |
| 7. | Вид (виды) разрешенного использования | — |
| 7.1. | Дополнительные сведения об использовании земельного участка | — |
| 8. | Кадастровый или иной государственный учетный номер (инвентарный) здания, сооружения, объекта незавершенного строительства, расположенного на земельном участке | — |
| 9. | Сведения о земельных участках (землях общего пользования, территории общего пользования), посредством которых обеспечивается доступ | 24:50:0500437:489 |
| 10. | Иные сведения | — |
| 4. Пояснения к сведениям об уточняемом земельном участке с кадастровым номером 24:50:0500437:214 : | | |
| 1. | — | |

1. Сведения о характерных точках границ уточняемого земельного участка с кадастровым номером 24:50:0500437:278 :
Система координат МСК-167 (24) Зона № 4

| Обоз- начение харак- терных точек границ | Координаты, м | | | | Метод определения координат | Формулы, примененные для расчета средней квадратической погрешности определения координат характерных точек границ (Mt), с подставленными в такие формулы значениями и итоговые (вычисленные) значения Mt, м | Описание закрепления точки |
|---|--|---|--|------------|--|--|-------------------------------|
| | содержатся в Едином государственном реестре недвижимости | | определены в результате выполнения комплексных кадастровых работ | | | | |
| | X | Y | X | Y | | | |
| 1 | 2 | 3 | 4 | 5 | 6 | 7 | 8 |
| н90У | — | — | 628 418,18 | 108 720,75 | Метод спутниковых геодезических измерений (определений) | $\sqrt{(0,10^2 + 0,10^2)} = 0,10$ | — |
| н91У | — | — | 628 410,29 | 108 755,25 | | | |
| н92У | — | — | 628 383,19 | 108 749,66 | | | |
| н93У | — | — | 628 390,12 | 108 715,50 | | | |
| н90У | — | — | 628 418,18 | 108 720,75 | | | |

2. Сведения о частях границ уточняемого земельного участка с кадастровым номером 24:50:0500437:278 :

| Обозначение части границ | | Горизонтальное проложение (S), м | Описание прохождения части границ | Сведения о согласовании местоположения границ (согласовано/спорное) |
|--------------------------|-------|-------------------------------------|-----------------------------------|--|
| от т. | до т. | | | |
| 1 | 2 | 3 | 4 | 5 |
| н90У | н91У | 35,39 | — | согласовано |
| н91У | н92У | 27,67 | | |
| н92У | н93У | 34,86 | | |
| н93У | н90У | 28,55 | | |

3. Сведения о характеристиках уточняемого земельного участка с кадастровым номером 24:50:0500437:278 :

| № п/п | Наименование характеристики земельного участка | Значение характеристики |
|-------|--|-------------------------|
| 1 | 2 | 3 |

| 1 | 2 | 3 |
|---|--|--|
| 1. | Адрес земельного участка | — |
| 1.1. | Сведения о местоположении земельного участка (при отсутствии адреса) в структурированном в соответствии с федеральной информационной адресной системой виде | — |
| 1.2. | Дополнительные сведения о местоположении земельного участка | — |
| 2. | Площадь земельного участка \pm величина погрешности определения (вычисления) площади ($P \pm \Delta P$), м ² | 987 \pm 11,00 |
| 3. | Формула, примененная для вычисления предельной погрешности определения площади земельного участка, с подставленными значениями и итоговые (вычисленные) значения | $3,5 \cdot 0,10 \cdot \sqrt{(987,00)} = 11$ |
| 4. | Площадь земельного участка согласно сведениям Единого государственного реестра недвижимости (Ркад), м ² | 1 000,00 |
| 5. | Оценка расхождения Р и Ркад ($P - P_{\text{кад}}$), м ² | 13 |
| 6. | Предельный минимальный и максимальный размеры земельного участка ($P_{\text{мин}}$ и $P_{\text{макс}}$), м ² | $P_{\text{мин}} = 600$ $P_{\text{макс}} = 1\,500$ |
| 7. | Вид (виды) разрешенного использования | — |
| 7.1. | Дополнительные сведения об использовании земельного участка | — |
| 8. | Кадастровый или иной государственный учетный номер (инвентарный) здания, сооружения, объекта незавершенного строительства, расположенного на земельном участке | — |
| 9. | Сведения о земельных участках (землях общего пользования, территории общего пользования), посредством которых обеспечивается доступ | 24:50:0500437:489 |
| 10. | Иные сведения | — |
| 4. Пояснения к сведениям об уточняемом земельном участке с кадастровым номером 24:50:0500437:278 : | | |
| 1. | — | |

1. Сведения о характерных точках границ уточняемого земельного участка с кадастровым номером 24:50:0500437:265 :
Система координат МСК-167 (24) Зона № 4

| Обоз- начение харак- терных точек границ | Координаты, м | | | | Метод определения координат | Формулы, примененные для расчета средней квадратической погрешности определения координат характерных точек границ (Mt), с подставленными в такие формулы значениями и итоговые (вычисленные) значения Mt, м | Описание закрепления точки |
|---|--|---|--|------------|--|--|-------------------------------|
| | содержатся в Едином государственном реестре недвижимости | | определены в результате выполнения комплексных кадастровых работ | | | | |
| | X | Y | X | Y | | | |
| 1 | 2 | 3 | 4 | 5 | 6 | 7 | 8 |
| н94У | — | — | 628 375,91 | 108 784,90 | Метод спутниковых геодезических измерений (определений) | $\sqrt{(0,10^2 + 0,10^2)} = 0,10$ | — |
| н95У | — | — | 628 383,19 | 108 749,66 | | | |
| н96У | — | — | 628 410,29 | 108 755,25 | | | |
| н97У | — | — | 628 403,03 | 108 790,73 | | | |
| н94У | — | — | 628 375,91 | 108 784,90 | | | |

2. Сведения о частях границ уточняемого земельного участка с кадастровым номером 24:50:0500437:265 :

| Обозначение части границ | | Горизонтальное проложение (S), м | Описание прохождения части границ | Сведения о согласовании местоположения границ (согласовано/спорное) |
|--------------------------|-------|-------------------------------------|-----------------------------------|--|
| от т. | до т. | | | |
| 1 | 2 | 3 | 4 | 5 |
| н94У | н95У | 35,98 | — | согласовано |
| н95У | н96У | 27,67 | | |
| н96У | н97У | 36,22 | | |
| н97У | н94У | 27,74 | | |

3. Сведения о характеристиках уточняемого земельного участка с кадастровым номером 24:50:0500437:265 :

| № п/п | Наименование характеристики земельного участка | Значение характеристики |
|-------|--|-------------------------|
| 1 | 2 | 3 |

| 1 | 2 | 3 |
|--|--|--|
| 1. | Адрес земельного участка | — |
| 1.1. | Сведения о местоположении земельного участка (при отсутствии адреса) в структурированном в соответствии с федеральной информационной адресной системой виде | — |
| 1.2. | Дополнительные сведения о местоположении земельного участка | — |
| 2. | Площадь земельного участка \pm величина погрешности определения (вычисления) площади ($P \pm \Delta P$), м ² | $1\,000 \pm 11,00$ |
| 3. | Формула, примененная для вычисления предельной погрешности определения площади земельного участка, с подставленными значениями и итоговые (вычисленные) значения | $3,5 \cdot 0,10 \cdot \sqrt{(1\,000,00)} = 11$ |
| 4. | Площадь земельного участка согласно сведениям Единого государственного реестра недвижимости (Ркад), м ² | 1 000,00 |
| 5. | Оценка расхождения Р и Ркад ($P - P_{\text{кад}}$), м ² | 0 |
| 6. | Предельный минимальный и максимальный размеры земельного участка ($P_{\text{мин}}$ и $P_{\text{макс}}$), м ² | $P_{\text{мин}} = 600$ $P_{\text{макс}} = 1\,500$ |
| 7. | Вид (виды) разрешенного использования | — |
| 7.1. | Дополнительные сведения об использовании земельного участка | — |
| 8. | Кадастровый или иной государственный учетный номер (инвентарный) здания, сооружения, объекта незавершенного строительства, расположенного на земельном участке | — |
| 9. | Сведения о земельных участках (землях общего пользования, территории общего пользования), посредством которых обеспечивается доступ | 24:50:0500437:489 |
| 10. | Иные сведения | — |
| 4. Пояснения к сведениям об уточняемом земельном участке с кадастровым номером <u>24:50:0500437:265</u> : | | |
| 1. | — | |

1. Сведения о характерных точках границ уточняемого земельного участка с кадастровым номером 24:50:0500437:304 :
Система координат МСК-167 (24) Зона № 4

| Обоз- начение харак- терных точек границ | Координаты, м | | | | Метод определения координат | Формулы, примененные для расчета средней квадратической погрешности определения координат характерных точек границ (Mt), с подставленными в такие формулы значениями и итоговые (вычисленные) значения Mt, м | Описание закрепления точки |
|---|--|---|--|------------|--|--|-------------------------------|
| | содержатся в Едином государственном реестре недвижимости | | определены в результате выполнения комплексных кадастровых работ | | | | |
| | X | Y | X | Y | | | |
| 1 | 2 | 3 | 4 | 5 | 6 | 7 | 8 |
| 98 | — | — | 628 430,89 | 108 797,34 | Метод спутниковых геодезических измерений (определений) | $\sqrt{(0,10^2 + 0,10^2)} = 0,10$ | — |
| н99У | — | — | 628 403,03 | 108 790,73 | | | |
| 100 | — | — | 628 410,29 | 108 755,25 | | | |
| 101 | — | — | 628 437,50 | 108 761,29 | | | |
| 102 | — | — | 628 437,96 | 108 761,22 | | | |
| 98 | — | — | 628 430,89 | 108 797,34 | | | |

2. Сведения о частях границ уточняемого земельного участка с кадастровым номером 24:50:0500437:304 :

| Обозначение части границ | | Горизонтальное проложение (S), м | Описание прохождения части границ | Сведения о согласовании местоположения границ (согласовано/спорное) |
|--------------------------|-------|-------------------------------------|-----------------------------------|--|
| от т. | до т. | | | |
| 1 | 2 | 3 | 4 | 5 |
| 98 | н99У | 28,63 | — | согласовано |
| н99У | 100 | 36,22 | | |
| 100 | 101 | 27,87 | | |
| 101 | 102 | 0,47 | | |
| 102 | 98 | 36,81 | | |

3. Сведения о характеристиках уточняемого земельного участка с кадастровым номером 24:50:0500437:304 :

| № п/п | Наименование характеристики земельного участка | Значение характеристики |
|-------|--|-------------------------|
| 1 | 2 | 3 |

| 1 | 2 | 3 |
|---|--|--|
| 1. | Адрес земельного участка | — |
| 1.1. | Сведения о местоположении земельного участка (при отсутствии адреса) в структурированном в соответствии с федеральной информационной адресной системой виде | — |
| 1.2. | Дополнительные сведения о местоположении земельного участка | — |
| 2. | Площадь земельного участка \pm величина погрешности определения (вычисления) площади ($P \pm \Delta P$), м ² | $1\,037 \pm 11,00$ |
| 3. | Формула, примененная для вычисления предельной погрешности определения площади земельного участка, с подставленными значениями и итоговые (вычисленные) значения | $3,5*0,10*\sqrt{(1\,037,00)} = 11$ |
| 4. | Площадь земельного участка согласно сведениям Единого государственного реестра недвижимости (Ркад), м ² | 1 000,00 |
| 5. | Оценка расхождения Р и Ркад ($P - P_{кад}$), м ² | 37 |
| 6. | Предельный минимальный и максимальный размеры земельного участка ($P_{мин}$ и $P_{макс}$), м ² | $P_{мин} = 600$ $P_{макс} = 1\,500$ |
| 7. | Вид (виды) разрешенного использования | — |
| 7.1. | Дополнительные сведения об использовании земельного участка | — |
| 8. | Кадастровый или иной государственный учетный номер (инвентарный) здания, сооружения, объекта незавершенного строительства, расположенного на земельном участке | — |
| 9. | Сведения о земельных участках (землях общего пользования, территории общего пользования), посредством которых обеспечивается доступ | 24:50:0500437:489 |
| 10. | Иные сведения | — |
| 4. Пояснения к сведениям об уточняемом земельном участке с кадастровым номером <u>24:50:0500437:304</u> : | | |
| 1. | — | |

1. Сведения о характерных точках границ уточняемого земельного участка с кадастровым номером

24:50:0500437:321

:

Система координат

МСК-167 (24)

Зона №

4

| Обоз- начение харак- терных точек границ | Координаты, м | | | | Метод определения координат | Формулы, примененные для расчета средней квадратической погрешности определения координат характерных точек границ (Mt), с подставленными в такие формулы значениями и итоговые (вычисленные) значения Mt, м | Описание закрепления точки |
|---|--|---|--|------------|--|--|-------------------------------|
| | содержатся в Едином государственном реестре недвижимости | | определены в результате выполнения комплексных кадастровых работ | | | | |
| | X | Y | X | Y | | | |
| 1 | 2 | 3 | 4 | 5 | 6 | 7 | 8 |
| н103У | — | — | 628 536,78 | 109 040,77 | Метод спутниковых геодезических измерений (определений) | $\sqrt{(0,10^2 + 0,10^2)} = 0,10$ | — |
| н104У | — | — | 628 525,17 | 109 062,38 | | | |
| н105У | — | — | 628 489,95 | 109 043,15 | | | |
| н106У | — | — | 628 501,51 | 109 022,06 | | | |
| н103У | — | — | 628 536,78 | 109 040,77 | | | |

2. Сведения о частях границ уточняемого земельного участка с кадастровым номером

24:50:0500437:321

:

| Обозначение части границ | | Горизонтальное проложение (S), м | Описание прохождения части границ | Сведения о согласовании местоположения границ (согласовано/спорное) |
|--------------------------|-------|-------------------------------------|-----------------------------------|--|
| от т. | до т. | | | |
| 1 | 2 | 3 | 4 | 5 |
| н103У | н104У | 24,53 | — | согласовано |
| н104У | н105У | 40,13 | | |
| н105У | н106У | 24,05 | | |
| н106У | н103У | 39,93 | | |

3. Сведения о характеристиках уточняемого земельного участка с кадастровым номером

24:50:0500437:321

:

| № п/п | Наименование характеристики земельного участка | Значение характеристики |
|-------|--|-------------------------|
| 1 | 2 | 3 |

| 1 | 2 | 3 |
|--|--|--|
| 1. | Адрес земельного участка | — |
| 1.1. | Сведения о местоположении земельного участка (при отсутствии адреса) в структурированном в соответствии с федеральной информационной адресной системой виде | — |
| 1.2. | Дополнительные сведения о местоположении земельного участка | — |
| 2. | Площадь земельного участка \pm величина погрешности определения (вычисления) площади ($P \pm \Delta P$), м ² | 972 \pm 11,00 |
| 3. | Формула, примененная для вычисления предельной погрешности определения площади земельного участка, с подставленными значениями и итоговые (вычисленные) значения | $3,5 \cdot 0,10 \cdot \sqrt{(972,00)} = 11$ |
| 4. | Площадь земельного участка согласно сведениям Единого государственного реестра недвижимости (Ркад), м ² | 1 000,00 |
| 5. | Оценка расхождения Р и Ркад ($P - P_{\text{кад}}$), м ² | 28 |
| 6. | Предельный минимальный и максимальный размеры земельного участка ($P_{\text{мин}}$ и $P_{\text{макс}}$), м ² | $P_{\text{мин}} = 600$ $P_{\text{макс}} = 1\,500$ |
| 7. | Вид (виды) разрешенного использования | — |
| 7.1. | Дополнительные сведения об использовании земельного участка | — |
| 8. | Кадастровый или иной государственный учетный номер (инвентарный) здания, сооружения, объекта незавершенного строительства, расположенного на земельном участке | — |
| 9. | Сведения о земельных участках (землях общего пользования, территории общего пользования), посредством которых обеспечивается доступ | 24:50:0500437:489 |
| 10. | Иные сведения | — |
| 4. Пояснения к сведениям об уточняемом земельном участке с кадастровым номером 24:50:0500437:321 : | | |
| 1. | — | |

1. Сведения о характерных точках границ уточняемого земельного участка с кадастровым номером

24:04:0503001:1620

Система координат

МСК-167 (24)

Зона №

4

| Обоз- начение харак- терных точек границ | Координаты, м | | | | Метод определения координат | Формулы, примененные для расчета средней квадратической погрешности определения координат характерных точек границ (Mt), с подставленными в такие формулы значениями и итоговые (вычисленные) значения Mt, м | Описание закрепления точки |
|---|--|---|--|------------|--|--|-------------------------------|
| | содержатся в Едином государственном реестре недвижимости | | определены в результате выполнения комплексных кадастровых работ | | | | |
| | X | Y | X | Y | | | |
| 1 | 2 | 3 | 4 | 5 | 6 | 7 | 8 |
| н107У | — | — | 627 757,25 | 108 339,55 | Метод спутниковых геодезических измерений (определений) | $\sqrt{(0,10^2 + 0,10^2)} = 0,10$ | — |
| н108У | — | — | 627 750,30 | 108 374,34 | | | |
| н109У | — | — | 627 722,64 | 108 369,27 | | | |
| н110У | — | — | 627 730,48 | 108 333,66 | | | |
| н107У | — | — | 627 757,25 | 108 339,55 | | | |

2. Сведения о частях границ уточняемого земельного участка с кадастровым номером

24:04:0503001:1620

| Обозначение части границ | | Горизонтальное проложение (S), м | Описание прохождения части границ | Сведения о согласовании местоположения границ (согласовано/спорное) |
|--------------------------|-------|-------------------------------------|-----------------------------------|--|
| от т. | до т. | | | |
| 1 | 2 | 3 | 4 | 5 |
| н107У | н108У | 35,48 | — | согласовано |
| н108У | н109У | 28,12 | | |
| н109У | н110У | 36,46 | | |
| н110У | н107У | 27,41 | | |

3. Сведения о характеристиках уточняемого земельного участка с кадастровым номером

24:04:0503001:1620

| № п/п | Наименование характеристики земельного участка | Значение характеристики |
|-------|--|-------------------------|
| 1 | 2 | 3 |

| 1 | 2 | 3 |
|---|--|--|
| 1. | Адрес земельного участка | — |
| 1.1. | Сведения о местоположении земельного участка (при отсутствии адреса) в структурированном в соответствии с федеральной информационной адресной системой виде | — |
| 1.2. | Дополнительные сведения о местоположении земельного участка | — |
| 2. | Площадь земельного участка \pm величина погрешности определения (вычисления) площади ($P \pm \Delta P$), м ² | 998 \pm 22,00 |
| 3. | Формула, примененная для вычисления предельной погрешности определения площади земельного участка, с подставленными значениями и итоговые (вычисленные) значения | $3,5 * 0,20 * \sqrt{(998,00)} = 22$ |
| 4. | Площадь земельного участка согласно сведениям Единого государственного реестра недвижимости (Ркад), м ² | 999,00 |
| 5. | Оценка расхождения Р и Ркад ($P - P_{кад}$), м ² | 1 |
| 6. | Предельный минимальный и максимальный размеры земельного участка ($P_{мин}$ и $P_{макс}$), м ² | $P_{мин} = 600$ $P_{макс} = 1\ 500$ |
| 7. | Вид (виды) разрешенного использования | — |
| 7.1. | Дополнительные сведения об использовании земельного участка | — |
| 8. | Кадастровый или иной государственный учетный номер (инвентарный) здания, сооружения, объекта незавершенного строительства, расположенного на земельном участке | — |
| 9. | Сведения о земельных участках (землях общего пользования, территории общего пользования), посредством которых обеспечивается доступ | Земли общего пользования |
| 10. | Иные сведения | — |
| 4. Пояснения к сведениям об уточняемом земельном участке с кадастровым номером 24:04:0503001:1620 : | | |
| 1. | — | |

1. Сведения о характерных точках границ уточняемого земельного участка с кадастровым номером

24:04:0503001:2106

:

Система координат

МСК-167 (24)

Зона №

4

| Обоз- начение харак- терных точек границ | Координаты, м | | | | Метод определения координат | Формулы, примененные для расчета средней квадратической погрешности определения координат характерных точек границ (Mt), с подставленными в такие формулы значениями и итоговые (вычисленные) значения Mt, м | Описание закрепления точки |
|---|--|---|--|------------|--|--|-------------------------------|
| | содержатся в Едином государственном реестре недвижимости | | определены в результате выполнения комплексных кадастровых работ | | | | |
| | X | Y | X | Y | | | |
| 1 | 2 | 3 | 4 | 5 | 6 | 7 | 8 |
| н111У | — | — | 627 770,54 | 108 423,81 | Метод спутниковых геодезических измерений (определений) | $\sqrt{(0,10^2 + 0,10^2)} = 0,10$ | — |
| н112У | — | — | 627 756,26 | 108 421,21 | | | |
| н113У | — | — | 627 747,48 | 108 455,58 | | | |
| н114У | — | — | 627 761,20 | 108 458,20 | | | |
| н115У | — | — | 627 765,87 | 108 441,00 | | | |
| н111У | — | — | 627 770,54 | 108 423,81 | | | |

2. Сведения о частях границ уточняемого земельного участка с кадастровым номером

24:04:0503001:2106

:

| Обозначение части границ | | Горизонтальное проложение (S), м | Описание прохождения части границ | Сведения о согласовании местоположения границ (согласовано/спорное) |
|--------------------------|-------|-------------------------------------|-----------------------------------|--|
| от т. | до т. | | | |
| 1 | 2 | 3 | 4 | 5 |
| н111У | н112У | 14,51 | — | согласовано |
| н112У | н113У | 35,47 | | |
| н113У | н114У | 13,97 | | |
| н114У | н115У | 17,82 | | |
| н115У | н111У | 17,81 | | |

3. Сведения о характеристиках уточняемого земельного участка с кадастровым номером

24:04:0503001:2106

:

| № п/п | Наименование характеристики земельного участка | Значение характеристики |
|-------|--|-------------------------|
| 1 | 2 | 3 |

| 1 | 2 | 3 |
|---|--|--|
| 1. | Адрес земельного участка | — |
| 1.1. | Сведения о местоположении земельного участка (при отсутствии адреса) в структурированном в соответствии с федеральной информационной адресной системой виде | — |
| 1.2. | Дополнительные сведения о местоположении земельного участка | — |
| 2. | Площадь земельного участка \pm величина погрешности определения (вычисления) площади ($P \pm \Delta P$), м ² | 505 \pm 16,00 |
| 3. | Формула, примененная для вычисления предельной погрешности определения площади земельного участка, с подставленными значениями и итоговые (вычисленные) значения | $3,5 * 0,20 * \sqrt{(505,00)} = 16$ |
| 4. | Площадь земельного участка согласно сведениям Единого государственного реестра недвижимости (Ркад), м ² | 467,00 |
| 5. | Оценка расхождения Р и Ркад ($P - P_{\text{кад}}$), м ² | 38 |
| 6. | Предельный минимальный и максимальный размеры земельного участка ($P_{\text{мин}}$ и $P_{\text{макс}}$), м ² | $P_{\text{мин}} = 600$ $P_{\text{макс}} = 1\ 500$ |
| 7. | Вид (виды) разрешенного использования | — |
| 7.1. | Дополнительные сведения об использовании земельного участка | — |
| 8. | Кадастровый или иной государственный учетный номер (инвентарный) здания, сооружения, объекта незавершенного строительства, расположенного на земельном участке | — |
| 9. | Сведения о земельных участках (землях общего пользования, территории общего пользования), посредством которых обеспечивается доступ | Земли общего пользования |
| 10. | Иные сведения | — |
| 4. Пояснения к сведениям об уточняемом земельном участке с кадастровым номером 24:04:0503001:2106 : | | |
| 1. | — | |

1. Сведения о характерных точках границ уточняемого земельного участка с кадастровым номером

24:04:0503001:1617

:

Система координат

МСК-167 (24)

Зона №

4

| Обоз- начение харак- терных точек границ | Координаты, м | | | | Метод определения координат | Формулы, примененные для расчета средней квадратической погрешности определения координат характерных точек границ (Mt), с подставленными в такие формулы значениями и итоговые (вычисленные) значения Mt, м | Описание закрепления точки |
|---|--|---|--|------------|--|--|-------------------------------|
| | содержатся в Едином государственном реестре недвижимости | | определены в результате выполнения комплексных кадастровых работ | | | | |
| | X | Y | X | Y | | | |
| 1 | 2 | 3 | 4 | 5 | 6 | 7 | 8 |
| н116У | — | — | 627 750,30 | 108 374,34 | Метод спутниковых геодезических измерений (определений) | $\sqrt{(0,10^2 + 0,10^2)} = 0,10$ | — |
| н117У | — | — | 627 742,77 | 108 409,69 | | | |
| н118У | — | — | 627 714,63 | 108 403,63 | | | |
| н119У | — | — | 627 722,64 | 108 369,27 | | | |
| н116У | — | — | 627 750,30 | 108 374,34 | | | |

2. Сведения о частях границ уточняемого земельного участка с кадастровым номером

24:04:0503001:1617

:

| Обозначение части границ | | Горизонтальное проложение (S), м | Описание прохождения части границ | Сведения о согласовании местоположения границ (согласовано/спорное) |
|--------------------------|-------|-------------------------------------|-----------------------------------|--|
| от т. | до т. | | | |
| 1 | 2 | 3 | 4 | 5 |
| н116У | н117У | 36,14 | — | согласовано |
| н117У | н118У | 28,79 | | |
| н118У | н119У | 35,28 | | |
| н119У | н116У | 28,12 | | |

3. Сведения о характеристиках уточняемого земельного участка с кадастровым номером

24:04:0503001:1617

:

| № п/п | Наименование характеристики земельного участка | Значение характеристики |
|-------|--|-------------------------|
| 1 | 2 | 3 |

| 1 | 2 | 3 |
|---|--|--|
| 1. | Адрес земельного участка | — |
| 1.1. | Сведения о местоположении земельного участка (при отсутствии адреса) в структурированном в соответствии с федеральной информационной адресной системой виде | — |
| 1.2. | Дополнительные сведения о местоположении земельного участка | — |
| 2. | Площадь земельного участка \pm величина погрешности определения (вычисления) площади ($P \pm \Delta P$), м ² | 1 016 \pm 22,00 |
| 3. | Формула, примененная для вычисления предельной погрешности определения площади земельного участка, с подставленными значениями и итоговые (вычисленные) значения | $3,5 \cdot 0,20 \cdot \sqrt{(1\,016,00)} = 22$ |
| 4. | Площадь земельного участка согласно сведениям Единого государственного реестра недвижимости (Ркад), м ² | 1 000,00 |
| 5. | Оценка расхождения Р и Ркад ($P - P_{\text{кад}}$), м ² | 16 |
| 6. | Предельный минимальный и максимальный размеры земельного участка ($P_{\text{мин}}$ и $P_{\text{макс}}$), м ² | $P_{\text{мин}} = 600$ $P_{\text{макс}} = 1\,500$ |
| 7. | Вид (виды) разрешенного использования | — |
| 7.1. | Дополнительные сведения об использовании земельного участка | — |
| 8. | Кадастровый или иной государственный учетный номер (инвентарный) здания, сооружения, объекта незавершенного строительства, расположенного на земельном участке | — |
| 9. | Сведения о земельных участках (землях общего пользования, территории общего пользования), посредством которых обеспечивается доступ | Земли общего пользования |
| 10. | Иные сведения | — |
| 4. Пояснения к сведениям об уточняемом земельном участке с кадастровым номером 24:04:0503001:1617 : | | |
| 1. | — | |

1. Сведения о характерных точках границ уточняемого земельного участка с кадастровым номером 24:04:0503001:1618 :
Система координат МСК-167 (24) Зона № 4

| Обоз- начение харак- терных точек границ | Координаты, м | | | | Метод определения координат | Формулы, примененные для расчета средней квадратической погрешности определения координат характерных точек границ (Mt), с подставленными в такие формулы значениями и итоговые (вычисленные) значения Mt, м | Описание закрепления точки |
|---|--|---|--|------------|--|--|-------------------------------|
| | содержатся в Едином государственном реестре недвижимости | | определены в результате выполнения комплексных кадастровых работ | | | | |
| | X | Y | X | Y | | | |
| 1 | 2 | 3 | 4 | 5 | 6 | 7 | 8 |
| н120У | — | — | 627 777,41 | 108 380,26 | Метод спутниковых геодезических измерений (определений) | $\sqrt{(0,10^2 + 0,10^2)} = 0,10$ | — |
| 121 | — | — | 627 771,10 | 108 414,50 | | | |
| 122 | — | — | 627 771,00 | 108 415,20 | | | |
| н117У | — | — | 627 742,77 | 108 409,69 | | | |
| н116У | — | — | 627 750,30 | 108 374,34 | | | |
| н120У | — | — | 627 777,41 | 108 380,26 | | | |

2. Сведения о частях границ уточняемого земельного участка с кадастровым номером 24:04:0503001:1618 :

| Обозначение части границ | | Горизонтальное проложение (S), м | Описание прохождения части границ | Сведения о согласовании местоположения границ (согласовано/спорное) |
|--------------------------|-------|-------------------------------------|-----------------------------------|--|
| от т. | до т. | | | |
| 1 | 2 | 3 | 4 | 5 |
| н120У | 121 | 34,82 | — | согласовано |
| 121 | 122 | 0,71 | | |
| 122 | н117У | 28,76 | | |
| н117У | н116У | 36,14 | | |
| н116У | н120У | 27,75 | | |

3. Сведения о характеристиках уточняемого земельного участка с кадастровым номером 24:04:0503001:1618 :

| № п/п | Наименование характеристики земельного участка | Значение характеристики |
|-------|--|-------------------------|
| 1 | 2 | 3 |

| 1 | 2 | 3 |
|---|--|--|
| 1. | Адрес земельного участка | — |
| 1.1. | Сведения о местоположении земельного участка (при отсутствии адреса) в структурированном в соответствии с федеральной информационной адресной системой виде | — |
| 1.2. | Дополнительные сведения о местоположении земельного участка | — |
| 2. | Площадь земельного участка \pm величина погрешности определения (вычисления) площади ($P \pm \Delta P$), м ² | 1 012 \pm 22,00 |
| 3. | Формула, примененная для вычисления предельной погрешности определения площади земельного участка, с подставленными значениями и итоговые (вычисленные) значения | $3,5 \cdot 0,20 \cdot \sqrt{(1\,012,00)} = 22$ |
| 4. | Площадь земельного участка согласно сведениям Единого государственного реестра недвижимости (Ркад), м ² | 1 000,00 |
| 5. | Оценка расхождения Р и Ркад ($P - P_{\text{кад}}$), м ² | 12 |
| 6. | Предельный минимальный и максимальный размеры земельного участка ($P_{\text{мин}}$ и $P_{\text{макс}}$), м ² | $P_{\text{мин}} = 600$ $P_{\text{макс}} = 1\,500$ |
| 7. | Вид (виды) разрешенного использования | — |
| 7.1. | Дополнительные сведения об использовании земельного участка | — |
| 8. | Кадастровый или иной государственный учетный номер (инвентарный) здания, сооружения, объекта незавершенного строительства, расположенного на земельном участке | — |
| 9. | Сведения о земельных участках (землях общего пользования, территории общего пользования), посредством которых обеспечивается доступ | Земли общего пользования |
| 10. | Иные сведения | — |
| 4. Пояснения к сведениям об уточняемом земельном участке с кадастровым номером 24:04:0503001:1618 : | | |
| 1. | — | |

1. Сведения о характерных точках границ уточняемого земельного участка с кадастровым номером

24:50:0500437:299

:

Система координат

МСК-167 (24)

Зона №

4

| Обоз- начение харак- терных точек границ | Координаты, м | | | | Метод определения координат | Формулы, примененные для расчета средней квадратической погрешности определения координат характерных точек границ (Mt), с подставленными в такие формулы значениями и итоговые (вычисленные) значения Mt, м | Описание закрепления точки |
|---|--|---|--|------------|--|--|-------------------------------|
| | содержатся в Едином государственном реестре недвижимости | | определены в результате выполнения комплексных кадастровых работ | | | | |
| | X | Y | X | Y | | | |
| 1 | 2 | 3 | 4 | 5 | 6 | 7 | 8 |
| н147У | — | — | 628 326,33 | 109 026,84 | Метод спутниковых геодезических измерений (определений) | $\sqrt{(0,10^2 + 0,10^2)} = 0,10$ | — |
| н148У | — | — | 628 353,65 | 109 032,54 | | | |
| 149 | — | — | 628 346,16 | 109 069,49 | | | |
| 150 | — | — | 628 318,40 | 109 063,70 | | | |
| н151У | — | — | 628 319,08 | 109 061,46 | | | |
| н147У | — | — | 628 326,33 | 109 026,84 | | | |

2. Сведения о частях границ уточняемого земельного участка с кадастровым номером

24:50:0500437:299

:

| Обозначение части границ | | Горизонтальное проложение (S), м | Описание прохождения части границ | Сведения о согласовании местоположения границ (согласовано/спорное) |
|--------------------------|-------|----------------------------------|-----------------------------------|---|
| от т. | до т. | | | |
| 1 | 2 | 3 | 4 | 5 |
| н147У | н148У | 27,91 | — | согласовано |
| н148У | 149 | 37,70 | | |
| 149 | 150 | 28,36 | | |
| 150 | н151У | 2,34 | | |
| н151У | н147У | 35,37 | | |

3. Сведения о характеристиках уточняемого земельного участка с кадастровым номером

24:50:0500437:299

:

| № п/п | Наименование характеристики земельного участка | Значение характеристики |
|-------|--|-------------------------|
| 1 | 2 | 3 |

| 1 | 2 | 3 |
|--|--|--|
| 1. | Адрес земельного участка | — |
| 1.1. | Сведения о местоположении земельного участка (при отсутствии адреса) в структурированном в соответствии с федеральной информационной адресной системой виде | — |
| 1.2. | Дополнительные сведения о местоположении земельного участка | — |
| 2. | Площадь земельного участка \pm величина погрешности определения (вычисления) площади ($P \pm \Delta P$), м ² | 1 057 \pm 11,00 |
| 3. | Формула, примененная для вычисления предельной погрешности определения площади земельного участка, с подставленными значениями и итоговые (вычисленные) значения | $3,5 \cdot 0,10 \cdot \sqrt{(1\,057,00)} = 11$ |
| 4. | Площадь земельного участка согласно сведениям Единого государственного реестра недвижимости (Ркад), м ² | 1 000,00 |
| 5. | Оценка расхождения Р и Ркад ($P - P_{\text{кад}}$), м ² | 57 |
| 6. | Предельный минимальный и максимальный размеры земельного участка ($P_{\text{мин}}$ и $P_{\text{макс}}$), м ² | — — |
| 7. | Вид (виды) разрешенного использования | — |
| 7.1. | Дополнительные сведения об использовании земельного участка | — |
| 8. | Кадастровый или иной государственный учетный номер (инвентарный) здания, сооружения, объекта незавершенного строительства, расположенного на земельном участке | — |
| 9. | Сведения о земельных участках (землях общего пользования, территории общего пользования), посредством которых обеспечивается доступ | 24:50:0500437:489 |
| 10. | Иные сведения | — |
| 4. Пояснения к сведениям об уточняемом земельном участке с кадастровым номером 24:50:0500437:299 : | | |
| 1. | — | |

1. Сведения о характерных точках границ уточняемого земельного участка с кадастровым номером

24:50:0500437:264

:

Система координат

МСК-167 (24)

Зона №

4

| Обоз- начение харак- терных точек границ | Координаты, м | | | | Метод определения координат | Формулы, примененные для расчета средней квадратической погрешности определения координат характерных точек границ (Mt), с подставленными в такие формулы значениями и итоговые (вычисленные) значения Mt, м | Описание закрепления точки |
|---|--|---|--|------------|--|--|-------------------------------|
| | содержатся в Едином государственном реестре недвижимости | | определены в результате выполнения комплексных кадастровых работ | | | | |
| | X | Y | X | Y | | | |
| 1 | 2 | 3 | 4 | 5 | 6 | 7 | 8 |
| н160У | — | — | 627 775,76 | 108 668,49 | Метод спутниковых геодезических измерений (определений) | $\sqrt{(0,10^2 + 0,10^2)} = 0,10$ | — |
| н161У | — | — | 627 768,54 | 108 703,35 | | | |
| н162У | — | — | 627 765,28 | 108 702,77 | | | |
| н163У | — | — | 627 759,90 | 108 701,12 | | | |
| н164У | — | — | 627 759,69 | 108 701,92 | | | |
| н165У | — | — | 627 753,25 | 108 700,27 | | | |
| н166У | — | — | 627 740,79 | 108 697,60 | | | |
| н167У | — | — | 627 748,62 | 108 662,05 | | | |
| н160У | — | — | 627 775,76 | 108 668,49 | | | |

2. Сведения о частях границ уточняемого земельного участка с кадастровым номером

24:50:0500437:264

:

| Обозначение части границ | | Горизонтальное проложение (S), м | Описание прохождения части границ | Сведения о согласовании местоположения границ (согласовано/спорное) |
|--------------------------|-------|-------------------------------------|-----------------------------------|--|
| от т. | до т. | | | |
| 1 | 2 | 3 | 4 | 5 |
| н160У | н161У | 35,60 | — | согласовано |
| н161У | н162У | 3,31 | | |

| 1 | 2 | 3 | 4 | 5 |
|-------|-------|-------|---|-------------|
| н162У | н163У | 5,63 | — | согласовано |
| н163У | н164У | 0,83 | | |
| н164У | н165У | 6,65 | | |
| н165У | н166У | 12,74 | | |
| н166У | н167У | 36,40 | | |
| н167У | н160У | 27,89 | | |

3. Сведения о характеристиках уточняемого земельного участка с кадастровым номером 24:50:0500437:264 :

| № п/п | Наименование характеристики земельного участка | Значение характеристики |
|-------|--|------------------------------------|
| 1 | 2 | 3 |
| 1. | Адрес земельного участка | — |
| 1.1. | Сведения о местоположении земельного участка (при отсутствии адреса) в структурированном в соответствии с федеральной информационной адресной системой виде | — |
| 1.2. | Дополнительные сведения о местоположении земельного участка | — |
| 2. | Площадь земельного участка \pm величина погрешности определения (вычисления) площади ($P \pm \Delta P$), м ² | 1 013 \pm 11,00 |
| 3. | Формула, примененная для вычисления предельной погрешности определения площади земельного участка, с подставленными значениями и итоговые (вычисленные) значения | $3,5*0,10*\sqrt{(1\ 013,00)} = 11$ |
| 4. | Площадь земельного участка согласно сведениям Единого государственного реестра недвижимости (Ркад), м ² | 1 000,00 |
| 5. | Оценка расхождения Р и Ркад ($P - P_{кад}$), м ² | 13 |
| 6. | Предельный минимальный и максимальный размеры земельного участка ($P_{мин}$ и $P_{макс}$), м ² | — — |
| 7. | Вид (виды) разрешенного использования | — |
| 7.1. | Дополнительные сведения об использовании земельного участка | — |
| 8. | Кадастровый или иной государственный учетный номер (инвентарный) здания, сооружения, объекта незавершенного строительства, расположенного на земельном участке | — |
| 9. | Сведения о земельных участках (землях общего пользования, территории общего пользования), посредством которых обеспечивается доступ | 24:50:0500437:489 |

| | | | | | | | |
|---|--|----------------------------------|--|------------|---|--|----------------------------|
| 1 | 2 | | | | 3 | | |
| 10. | Иные сведения | | | | — | | |
| 4. Пояснения к сведениям об уточняемом земельном участке с кадастровым номером 24:50:0500437:264 : | | | | | | | |
| 1. | — | | | | | | |
| 1. Сведения о характерных точках границ уточняемого земельного участка с кадастровым номером 24:04:0503002:1341 : | | | | | | | |
| Система координат МСК-167 (24) Зона № 4 | | | | | | | |
| Обозначение характерных точек границ | Координаты, м | | | | Метод определения координат | Формулы, примененные для расчета средней квадратической погрешности определения координат характерных точек границ (Mt), с подставленными в такие формулы значениями и итоговые (вычисленные) значения Mt, м | Описание закрепления точки |
| | содержатся в Едином государственном реестре недвижимости | | определены в результате выполнения комплексных кадастровых работ | | | | |
| | X | Y | X | Y | | | |
| 1 | 2 | 3 | 4 | 5 | 6 | 7 | 8 |
| 194 | — | — | 627 921,50 | 108 372,70 | Метод спутниковых геодезических измерений (определений) | $\sqrt{(0,10^2 + 0,10^2)} = 0,10$ | — |
| 142 | — | — | 627 912,90 | 108 407,80 | | | |
| 195 | — | — | 627 890,40 | 108 403,00 | | | |
| н196У | — | — | 627 898,15 | 108 368,01 | | | |
| 194 | — | — | 627 921,50 | 108 372,70 | | | |
| 2. Сведения о частях границ уточняемого земельного участка с кадастровым номером 24:04:0503002:1341 : | | | | | | | |
| Обозначение части границ | | Горизонтальное проложение (S), м | Описание прохождения части границ | | Сведения о согласовании местоположения границ (согласовано/спорное) | | |
| от т. | до т. | | | | | | |
| 1 | 2 | 3 | 4 | | 5 | | |
| 194 | 142 | 36,14 | — | | согласовано | | |
| 142 | 195 | 23,01 | | | | | |
| 195 | н196У | 35,84 | | | | | |
| н196У | 194 | 23,82 | | | | | |

| | | |
|---|--|-------------------------------------|
| 3. Сведения о характеристиках уточняемого земельного участка с кадастровым номером 24:04:0503002:1341 : | | |
| № п/п | Наименование характеристики земельного участка | Значение характеристики |
| 1 | 2 | 3 |
| 1. | Адрес земельного участка | — |
| 1.1. | Сведения о местоположении земельного участка (при отсутствии адреса) в структурированном в соответствии с федеральной информационной адресной системой виде | — |
| 1.2. | Дополнительные сведения о местоположении земельного участка | — |
| 2. | Площадь земельного участка ± величина погрешности определения (вычисления) площади ($P \pm \Delta P$), м² | $842 \pm 20,00$ |
| 3. | Формула, примененная для вычисления предельной погрешности определения площади земельного участка, с подставленными значениями и итоговые (вычисленные) значения | $3,5 * 0,20 * \sqrt{(842,00)} = 20$ |
| 4. | Площадь земельного участка согласно сведениям Единого государственного реестра недвижимости (Ркад), м² | 800,00 |
| 5. | Оценка расхождения Р и Ркад ($P - P_{кад}$), м² | 42 |
| 6. | Предельный минимальный и максимальный размеры земельного участка ($P_{мин}$ и $P_{макс}$), м² | — — |
| 7. | Вид (виды) разрешенного использования | — |
| 7.1. | Дополнительные сведения об использовании земельного участка | — |
| 8. | Кадастровый или иной государственный учетный номер (инвентарный) здания, сооружения, объекта незавершенного строительства, расположенного на земельном участке | — |
| 9. | Сведения о земельных участках (землях общего пользования, территории общего пользования), посредством которых обеспечивается доступ | Земли общего пользования |
| 10. | Иные сведения | — |
| 4. Пояснения к сведениям об уточняемом земельном участке с кадастровым номером 24:04:0503002:1341 : | | |
| 1. | — | |

1. Сведения о характерных точках границ уточняемого земельного участка с кадастровым номером 24:04:0503002:1337 :
Система координат МСК-167 (24) Зона № 4

| Обоз- начение харак- терных точек границ | Координаты, м | | | | Метод определения координат | Формулы, примененные для расчета средней квадратической погрешности определения координат характерных точек границ (Mt), с подставленными в такие формулы значениями и итоговые (вычисленные) значения Mt, м | Описание закрепления точки |
|---|--|---|--|------------|--|--|-------------------------------|
| | содержатся в Едином государственном реестре недвижимости | | определены в результате выполнения комплексных кадастровых работ | | | | |
| | X | Y | X | Y | | | |
| 1 | 2 | 3 | 4 | 5 | 6 | 7 | 8 |
| 197 | — | — | 628 009,10 | 108 390,80 | Метод спутниковых геодезических измерений (определений) | $\sqrt{(0,10^2 + 0,10^2)} = 0,10$ | — |
| 198 | — | — | 628 002,50 | 108 426,10 | | | |
| 199 | — | — | 627 979,30 | 108 421,30 | | | |
| 200 | — | — | 627 986,80 | 108 386,30 | | | |
| 197 | — | — | 628 009,10 | 108 390,80 | | | |

2. Сведения о частях границ уточняемого земельного участка с кадастровым номером 24:04:0503002:1337 :

| Обозначение части границ | | Горизонтальное проложение (S), м | Описание прохождения части границ | Сведения о согласовании местоположения границ (согласовано/спорное) |
|--------------------------|-------|-------------------------------------|-----------------------------------|--|
| от т. | до т. | | | |
| 1 | 2 | 3 | 4 | 5 |
| 197 | 198 | 35,91 | — | согласовано |
| 198 | 199 | 23,69 | | |
| 199 | 200 | 35,79 | | |
| 200 | 197 | 22,75 | | |

3. Сведения о характеристиках уточняемого земельного участка с кадастровым номером 24:04:0503002:1337 :

| № п/п | Наименование характеристики земельного участка | Значение характеристики |
|-------|--|-------------------------|
| 1 | 2 | 3 |

| 1 | 2 | 3 |
|---|--|---|
| 1. | Адрес земельного участка | — |
| 1.1. | Сведения о местоположении земельного участка (при отсутствии адреса) в структурированном в соответствии с федеральной информационной адресной системой виде | — |
| 1.2. | Дополнительные сведения о местоположении земельного участка | — |
| 2. | Площадь земельного участка \pm величина погрешности определения (вычисления) площади ($P \pm \Delta P$), м ² | 832 \pm 20,00 |
| 3. | Формула, примененная для вычисления предельной погрешности определения площади земельного участка, с подставленными значениями и итоговые (вычисленные) значения | $3,5 \cdot 0,20 \cdot \sqrt{(832,00)} = 20$ |
| 4. | Площадь земельного участка согласно сведениям Единого государственного реестра недвижимости (Ркад), м ² | 800,00 |
| 5. | Оценка расхождения Р и Ркад ($P - P_{\text{кад}}$), м ² | 32 |
| 6. | Предельный минимальный и максимальный размеры земельного участка ($P_{\text{мин}}$ и $P_{\text{макс}}$), м ² | — — |
| 7. | Вид (виды) разрешенного использования | — |
| 7.1. | Дополнительные сведения об использовании земельного участка | — |
| 8. | Кадастровый или иной государственный учетный номер (инвентарный) здания, сооружения, объекта незавершенного строительства, расположенного на земельном участке | — |
| 9. | Сведения о земельных участках (землях общего пользования, территории общего пользования), посредством которых обеспечивается доступ | Земли общего пользования |
| 10. | Иные сведения | — |
| 4. Пояснения к сведениям об уточняемом земельном участке с кадастровым номером 24:04:0503002:1337 : | | |
| 1. | — | |

1. Сведения о характерных точках границ уточняемого земельного участка с кадастровым номером

24:04:0503002:1342

:

Система координат

МСК-167 (24)

Зона №

4

| Обоз- начение харак- терных точек границ | Координаты, м | | | | Метод определения координат | Формулы, примененные для расчета средней квадратической погрешности определения координат характерных точек границ (Mt), с подставленными в такие формулы значениями и итоговые (вычисленные) значения Mt, м | Описание закрепления точки |
|---|--|---|--|------------|--|--|-------------------------------|
| | содержатся в Едином государственном реестре недвижимости | | определены в результате выполнения комплексных кадастровых работ | | | | |
| | X | Y | X | Y | | | |
| 1 | 2 | 3 | 4 | 5 | 6 | 7 | 8 |
| н201У | — | — | 627 898,15 | 108 368,01 | Метод спутниковых геодезических измерений (определений) | $\sqrt{(0,10^2 + 0,10^2)} = 0,10$ | — |
| 202 | — | — | 627 890,40 | 108 403,00 | | | |
| 203 | — | — | 627 867,30 | 108 398,40 | | | |
| н204У | — | — | 627 874,11 | 108 363,17 | | | |
| н201У | — | — | 627 898,15 | 108 368,01 | | | |

2. Сведения о частях границ уточняемого земельного участка с кадастровым номером

24:04:0503002:1342

:

| Обозначение части границ | | Горизонтальное проложение (S), м | Описание прохождения части границ | Сведения о согласовании местоположения границ (согласовано/спорное) |
|--------------------------|-------|-------------------------------------|-----------------------------------|--|
| от т. | до т. | | | |
| 1 | 2 | 3 | 4 | 5 |
| н201У | 202 | 35,84 | — | согласовано |
| 202 | 203 | 23,55 | | |
| 203 | н204У | 35,88 | | |
| н204У | н201У | 24,52 | | |

3. Сведения о характеристиках уточняемого земельного участка с кадастровым номером

24:04:0503002:1342

:

| № п/п | Наименование характеристики земельного участка | Значение характеристики |
|-------|--|-------------------------|
| 1 | 2 | 3 |

| 1 | 2 | 3 |
|---|--|---|
| 1. | Адрес земельного участка | — |
| 1.1. | Сведения о местоположении земельного участка (при отсутствии адреса) в структурированном в соответствии с федеральной информационной адресной системой виде | — |
| 1.2. | Дополнительные сведения о местоположении земельного участка | — |
| 2. | Площадь земельного участка \pm величина погрешности определения (вычисления) площади ($P \pm \Delta P$), м ² | 862 \pm 21,00 |
| 3. | Формула, примененная для вычисления предельной погрешности определения площади земельного участка, с подставленными значениями и итоговые (вычисленные) значения | $3,5 \cdot 0,20 \cdot \sqrt{(862,00)} = 21$ |
| 4. | Площадь земельного участка согласно сведениям Единого государственного реестра недвижимости (Ркад), м ² | 800,00 |
| 5. | Оценка расхождения Р и Ркад ($P - P_{\text{кад}}$), м ² | 62 |
| 6. | Предельный минимальный и максимальный размеры земельного участка ($P_{\text{мин}}$ и $P_{\text{макс}}$), м ² | — — |
| 7. | Вид (виды) разрешенного использования | — |
| 7.1. | Дополнительные сведения об использовании земельного участка | — |
| 8. | Кадастровый или иной государственный учетный номер (инвентарный) здания, сооружения, объекта незавершенного строительства, расположенного на земельном участке | — |
| 9. | Сведения о земельных участках (землях общего пользования, территории общего пользования), посредством которых обеспечивается доступ | Земли общего пользования |
| 10. | Иные сведения | — |
| 4. Пояснения к сведениям об уточняемом земельном участке с кадастровым номером 24:04:0503002:1342 : | | |
| 1. | — | |

1. Сведения о характерных точках границ уточняемого земельного участка с кадастровым номером 24:04:0503002:1343 :
Система координат МСК-167 (24) Зона № 4

| Обоз- начение харак- терных точек границ | Координаты, м | | | | Метод определения координат | Формулы, примененные для расчета средней квадратической погрешности определения координат характерных точек границ (Mt), с подставленными в такие формулы значениями и итоговые (вычисленные) значения Mt, м | Описание закрепления точки |
|---|--|---|--|------------|--|--|-------------------------------|
| | содержатся в Едином государственном реестре недвижимости | | определены в результате выполнения комплексных кадастровых работ | | | | |
| | X | Y | X | Y | | | |
| 1 | 2 | 3 | 4 | 5 | 6 | 7 | 8 |
| н205У | — | — | 627 874,11 | 108 363,17 | Метод спутниковых геодезических измерений (определений) | $\sqrt{(0,10^2 + 0,10^2)} = 0,10$ | — |
| н206У | — | — | 627 867,30 | 108 398,40 | | | |
| н207У | — | — | 627 844,60 | 108 393,90 | | | |
| н208У | — | — | 627 851,61 | 108 358,65 | | | |
| н205У | — | — | 627 874,11 | 108 363,17 | | | |

2. Сведения о частях границ уточняемого земельного участка с кадастровым номером 24:04:0503002:1343 :

| Обозначение части границ | | Горизонтальное проложение (S), м | Описание прохождения части границ | Сведения о согласовании местоположения границ (согласовано/спорное) |
|--------------------------|-------|-------------------------------------|-----------------------------------|--|
| от т. | до т. | | | |
| 1 | 2 | 3 | 4 | 5 |
| н205У | н206У | 35,88 | — | согласовано |
| н206У | н207У | 23,14 | | |
| н207У | н208У | 35,94 | | |
| н208У | н205У | 22,95 | | |

3. Сведения о характеристиках уточняемого земельного участка с кадастровым номером 24:04:0503002:1343 :

| № п/п | Наименование характеристики земельного участка | Значение характеристики |
|-------|--|-------------------------|
| 1 | 2 | 3 |

| 1 | 2 | 3 |
|---|--|-------------------------------------|
| 1. | Адрес земельного участка | — |
| 1.1. | Сведения о местоположении земельного участка (при отсутствии адреса) в структурированном в соответствии с федеральной информационной адресной системой виде | — |
| 1.2. | Дополнительные сведения о местоположении земельного участка | — |
| 2. | Площадь земельного участка \pm величина погрешности определения (вычисления) площади ($P \pm \Delta P$), м ² | 828 \pm 20,00 |
| 3. | Формула, примененная для вычисления предельной погрешности определения площади земельного участка, с подставленными значениями и итоговые (вычисленные) значения | $3,5 * 0,20 * \sqrt{(828,00)} = 20$ |
| 4. | Площадь земельного участка согласно сведениям Единого государственного реестра недвижимости (Ркад), м ² | 800,00 |
| 5. | Оценка расхождения Р и Ркад ($P - P_{кад}$), м ² | 28 |
| 6. | Предельный минимальный и максимальный размеры земельного участка ($P_{мин}$ и $P_{макс}$), м ² | — — |
| 7. | Вид (виды) разрешенного использования | — |
| 7.1. | Дополнительные сведения об использовании земельного участка | — |
| 8. | Кадастровый или иной государственный учетный номер (инвентарный) здания, сооружения, объекта незавершенного строительства, расположенного на земельном участке | — |
| 9. | Сведения о земельных участках (землях общего пользования, территории общего пользования), посредством которых обеспечивается доступ | Земли общего пользования |
| 10. | Иные сведения | — |
| 4. Пояснения к сведениям об уточняемом земельном участке с кадастровым номером 24:04:0503002:1343 : | | |
| 1. | — | |

1. Сведения о характерных точках границ уточняемого земельного участка с кадастровым номером 24:04:0503002:1344 :
Система координат МСК-167 (24) Зона № 4

| Обоз- начение харак- терных точек границ | Координаты, м | | | | Метод определения координат | Формулы, примененные для расчета средней квадратической погрешности определения координат характерных точек границ (Mt), с подставленными в такие формулы значениями и итоговые (вычисленные) значения Mt, м | Описание закрепления точки |
|---|--|---|--|------------|--|--|-------------------------------|
| | содержатся в Едином государственном реестре недвижимости | | определены в результате выполнения комплексных кадастровых работ | | | | |
| | X | Y | X | Y | | | |
| 1 | 2 | 3 | 4 | 5 | 6 | 7 | 8 |
| н209У | — | — | 627 851,61 | 108 358,65 | Метод спутниковых геодезических измерений (определений) | $\sqrt{(0,10^2 + 0,10^2)} = 0,10$ | — |
| 210 | — | — | 627 844,60 | 108 393,90 | | | |
| 211 | — | — | 627 822,10 | 108 389,00 | | | |
| н212У | — | — | 627 829,19 | 108 354,15 | | | |
| н209У | — | — | 627 851,61 | 108 358,65 | | | |

2. Сведения о частях границ уточняемого земельного участка с кадастровым номером 24:04:0503002:1344 :

| Обозначение части границ | | Горизонтальное проложение (S), м | Описание прохождения части границ | Сведения о согласовании местоположения границ (согласовано/спорное) |
|--------------------------|-------|-------------------------------------|-----------------------------------|--|
| от т. | до т. | | | |
| 1 | 2 | 3 | 4 | 5 |
| н209У | 210 | 35,94 | — | согласовано |
| 210 | 211 | 23,03 | | |
| 211 | н212У | 35,56 | | |
| н212У | н209У | 22,87 | | |

3. Сведения о характеристиках уточняемого земельного участка с кадастровым номером 24:04:0503002:1344 :

| № п/п | Наименование характеристики земельного участка | Значение характеристики |
|-------|--|-------------------------|
| 1 | 2 | 3 |

| 1 | 2 | 3 |
|--|--|---------------------------------|
| 1. | Адрес земельного участка | — |
| 1.1. | Сведения о местоположении земельного участка (при отсутствии адреса) в структурированном в соответствии с федеральной информационной адресной системой виде | — |
| 1.2. | Дополнительные сведения о местоположении земельного участка | — |
| 2. | Площадь земельного участка \pm величина погрешности определения (вычисления) площади ($P \pm \Delta P$), м ² | $820 \pm 20,00$ |
| 3. | Формула, примененная для вычисления предельной погрешности определения площади земельного участка, с подставленными значениями и итоговые (вычисленные) значения | $3,5*0,20*\sqrt{(820,00)} = 20$ |
| 4. | Площадь земельного участка согласно сведениям Единого государственного реестра недвижимости (Ркад), м ² | 800,00 |
| 5. | Оценка расхождения Р и Ркад ($P - P_{кад}$), м ² | 20 |
| 6. | Предельный минимальный и максимальный размеры земельного участка ($P_{мин}$ и $P_{макс}$), м ² | — — |
| 7. | Вид (виды) разрешенного использования | — |
| 7.1. | Дополнительные сведения об использовании земельного участка | — |
| 8. | Кадастровый или иной государственный учетный номер (инвентарный) здания, сооружения, объекта незавершенного строительства, расположенного на земельном участке | — |
| 9. | Сведения о земельных участках (землях общего пользования, территории общего пользования), посредством которых обеспечивается доступ | Земли общего пользования |
| 10. | Иные сведения | — |
| 4. Пояснения к сведениям об уточняемом земельном участке с кадастровым номером <u>24:04:0503002:1344</u> : | | |
| 1. | — | |

1. Сведения о характерных точках границ уточняемого земельного участка с кадастровым номером 24:04:0503002:1346 :
Система координат МСК-167 (24) Зона № 4

| Обоз- начение харак- терных точек границ | Координаты, м | | | | Метод определения координат | Формулы, примененные для расчета средней квадратической погрешности определения координат характерных точек границ (Mt), с подставленными в такие формулы значениями и итоговые (вычисленные) значения Mt, м | Описание закрепления точки |
|---|--|---|--|------------|--|--|-------------------------------|
| | содержатся в Едином государственном реестре недвижимости | | определены в результате выполнения комплексных кадастровых работ | | | | |
| | X | Y | X | Y | | | |
| 1 | 2 | 3 | 4 | 5 | 6 | 7 | 8 |
| н213У | — | — | 627 829,19 | 108 354,15 | Метод спутниковых геодезических измерений (определений) | $\sqrt{(0,10^2 + 0,10^2)} = 0,10$ | — |
| 214 | — | — | 627 822,10 | 108 389,00 | | | |
| 145 | — | — | 627 800,20 | 108 384,70 | | | |
| н215У | — | — | 627 807,56 | 108 349,80 | | | |
| н213У | — | — | 627 829,19 | 108 354,15 | | | |

2. Сведения о частях границ уточняемого земельного участка с кадастровым номером 24:04:0503002:1346 :

| Обозначение части границ | | Горизонтальное проложение (S), м | Описание прохождения части границ | Сведения о согласовании местоположения границ (согласовано/спорное) |
|--------------------------|-------|-------------------------------------|-----------------------------------|--|
| от т. | до т. | | | |
| 1 | 2 | 3 | 4 | 5 |
| н213У | 214 | 35,56 | — | согласовано |
| 214 | 145 | 22,32 | | |
| 145 | н215У | 35,67 | | |
| н215У | н213У | 22,06 | | |

3. Сведения о характеристиках уточняемого земельного участка с кадастровым номером 24:04:0503002:1346 :

| № п/п | Наименование характеристики земельного участка | Значение характеристики |
|-------|--|-------------------------|
| 1 | 2 | 3 |

| 1 | 2 | 3 |
|---|--|---|
| 1. | Адрес земельного участка | — |
| 1.1. | Сведения о местоположении земельного участка (при отсутствии адреса) в структурированном в соответствии с федеральной информационной адресной системой виде | — |
| 1.2. | Дополнительные сведения о местоположении земельного участка | — |
| 2. | Площадь земельного участка \pm величина погрешности определения (вычисления) площади ($P \pm \Delta P$), м ² | 790 \pm 20,00 |
| 3. | Формула, примененная для вычисления предельной погрешности определения площади земельного участка, с подставленными значениями и итоговые (вычисленные) значения | $3,5 \cdot 0,20 \cdot \sqrt{(790,00)} = 20$ |
| 4. | Площадь земельного участка согласно сведениям Единого государственного реестра недвижимости (Ркад), м ² | 800,00 |
| 5. | Оценка расхождения Р и Ркад ($P - P_{\text{кад}}$), м ² | 10 |
| 6. | Предельный минимальный и максимальный размеры земельного участка ($P_{\text{мин}}$ и $P_{\text{макс}}$), м ² | — — |
| 7. | Вид (виды) разрешенного использования | — |
| 7.1. | Дополнительные сведения об использовании земельного участка | — |
| 8. | Кадастровый или иной государственный учетный номер (инвентарный) здания, сооружения, объекта незавершенного строительства, расположенного на земельном участке | — |
| 9. | Сведения о земельных участках (землях общего пользования, территории общего пользования), посредством которых обеспечивается доступ | Земли общего пользования |
| 10. | Иные сведения | — |
| 4. Пояснения к сведениям об уточняемом земельном участке с кадастровым номером 24:04:0503002:1346 : | | |
| 1. | — | |

1. Сведения о характерных точках границ уточняемого земельного участка с кадастровым номером 24:04:0503002:1347 :
Система координат МСК-167 (24) Зона № 4

| Обоз- начение харак- терных точек границ | Координаты, м | | | | Метод определения координат | Формулы, примененные для расчета средней квадратической погрешности определения координат характерных точек границ (Mt), с подставленными в такие формулы значениями и итоговые (вычисленные) значения Mt, м | Описание закрепления точки |
|---|--|---|--|------------|--|--|-------------------------------|
| | содержатся в Едином государственном реестре недвижимости | | определены в результате выполнения комплексных кадастровых работ | | | | |
| | X | Y | X | Y | | | |
| 1 | 2 | 3 | 4 | 5 | 6 | 7 | 8 |
| н216У | — | — | 627 807,56 | 108 349,80 | Метод спутниковых геодезических измерений (определений) | $\sqrt{(0,10^2 + 0,10^2)} = 0,10$ | — |
| 217 | — | — | 627 800,20 | 108 384,70 | | | |
| 218 | — | — | 627 777,41 | 108 380,26 | | | |
| н219У | — | — | 627 784,40 | 108 345,14 | | | |
| н216У | — | — | 627 807,56 | 108 349,80 | | | |

2. Сведения о частях границ уточняемого земельного участка с кадастровым номером 24:04:0503002:1347 :

| Обозначение части границ | | Горизонтальное проложение (S), м | Описание прохождения части границ | Сведения о согласовании местоположения границ (согласовано/спорное) |
|--------------------------|-------|-------------------------------------|-----------------------------------|--|
| от т. | до т. | | | |
| 1 | 2 | 3 | 4 | 5 |
| н216У | 217 | 35,67 | — | согласовано |
| 217 | 218 | 23,22 | | |
| 218 | н219У | 35,81 | | |
| н219У | н216У | 23,62 | | |

3. Сведения о характеристиках уточняемого земельного участка с кадастровым номером 24:04:0503002:1347 :

| № п/п | Наименование характеристики земельного участка | Значение характеристики |
|-------|--|-------------------------|
| 1 | 2 | 3 |

| 1 | 2 | 3 |
|---|--|-------------------------------------|
| 1. | Адрес земельного участка | — |
| 1.1. | Сведения о местоположении земельного участка (при отсутствии адреса) в структурированном в соответствии с федеральной информационной адресной системой виде | — |
| 1.2. | Дополнительные сведения о местоположении земельного участка | — |
| 2. | Площадь земельного участка \pm величина погрешности определения (вычисления) площади ($P \pm \Delta P$), м ² | 837 \pm 20,00 |
| 3. | Формула, примененная для вычисления предельной погрешности определения площади земельного участка, с подставленными значениями и итоговые (вычисленные) значения | $3,5 * 0,20 * \sqrt{(837,00)} = 20$ |
| 4. | Площадь земельного участка согласно сведениям Единого государственного реестра недвижимости (Ркад), м ² | 800,00 |
| 5. | Оценка расхождения Р и Ркад ($P - P_{кад}$), м ² | 37 |
| 6. | Предельный минимальный и максимальный размеры земельного участка ($P_{мин}$ и $P_{макс}$), м ² | — — |
| 7. | Вид (виды) разрешенного использования | — |
| 7.1. | Дополнительные сведения об использовании земельного участка | — |
| 8. | Кадастровый или иной государственный учетный номер (инвентарный) здания, сооружения, объекта незавершенного строительства, расположенного на земельном участке | — |
| 9. | Сведения о земельных участках (землях общего пользования, территории общего пользования), посредством которых обеспечивается доступ | Земли общего пользования |
| 10. | Иные сведения | — |
| 4. Пояснения к сведениям об уточняемом земельном участке с кадастровым номером 24:04:0503002:1347 : | | |
| 1. | — | |

1. Сведения о характерных точках границ уточняемого земельного участка с кадастровым номером

24:04:0503002:1355

:

Система координат

МСК-167 (24)

Зона №

4

| Обоз- начение харак- терных точек границ | Координаты, м | | | | Метод определения координат | Формулы, примененные для расчета средней квадратической погрешности определения координат характерных точек границ (Mt), с подставленными в такие формулы значениями и итоговые (вычисленные) значения Mt, м | Описание закрепления точки |
|---|--|---|--|------------|--|--|-------------------------------|
| | содержатся в Едином государственном реестре недвижимости | | определены в результате выполнения комплексных кадастровых работ | | | | |
| | X | Y | X | Y | | | |
| 1 | 2 | 3 | 4 | 5 | 6 | 7 | 8 |
| 220 | — | — | 627 948,90 | 108 459,70 | Метод спутниковых геодезических измерений (определений) | $\sqrt{(0,10^2 + 0,10^2)} = 0,10$ | — |
| 221 | — | — | 627 941,60 | 108 495,80 | | | |
| 222 | — | — | 627 920,00 | 108 490,90 | | | |
| 223 | — | — | 627 925,80 | 108 456,20 | | | |
| 220 | — | — | 627 948,90 | 108 459,70 | | | |

2. Сведения о частях границ уточняемого земельного участка с кадастровым номером

24:04:0503002:1355

:

| Обозначение части границ | | Горизонтальное проложение (S), м | Описание прохождения части границ | Сведения о согласовании местоположения границ (согласовано/спорное) |
|--------------------------|-------|-------------------------------------|-----------------------------------|--|
| от т. | до т. | | | |
| 1 | 2 | 3 | 4 | 5 |
| 220 | 221 | 36,83 | — | согласовано |
| 221 | 222 | 22,15 | | |
| 222 | 223 | 35,18 | | |
| 223 | 220 | 23,36 | | |

3. Сведения о характеристиках уточняемого земельного участка с кадастровым номером

24:04:0503002:1355

:

| № п/п | Наименование характеристики земельного участка | Значение характеристики |
|-------|--|-------------------------|
| 1 | 2 | 3 |

| 1 | 2 | 3 |
|---|--|-------------------------------------|
| 1. | Адрес земельного участка | — |
| 1.1. | Сведения о местоположении земельного участка (при отсутствии адреса) в структурированном в соответствии с федеральной информационной адресной системой виде | — |
| 1.2. | Дополнительные сведения о местоположении земельного участка | — |
| 2. | Площадь земельного участка \pm величина погрешности определения (вычисления) площади ($P \pm \Delta P$), м ² | 819 \pm 20,00 |
| 3. | Формула, примененная для вычисления предельной погрешности определения площади земельного участка, с подставленными значениями и итоговые (вычисленные) значения | $3,5 * 0,20 * \sqrt{(819,00)} = 20$ |
| 4. | Площадь земельного участка согласно сведениям Единого государственного реестра недвижимости (Ркад), м ² | 800,00 |
| 5. | Оценка расхождения Р и Ркад ($P - P_{\text{кад}}$), м ² | 19 |
| 6. | Предельный минимальный и максимальный размеры земельного участка ($P_{\text{мин}}$ и $P_{\text{макс}}$), м ² | — — |
| 7. | Вид (виды) разрешенного использования | — |
| 7.1. | Дополнительные сведения об использовании земельного участка | — |
| 8. | Кадастровый или иной государственный учетный номер (инвентарный) здания, сооружения, объекта незавершенного строительства, расположенного на земельном участке | — |
| 9. | Сведения о земельных участках (землях общего пользования, территории общего пользования), посредством которых обеспечивается доступ | Земли общего пользования |
| 10. | Иные сведения | — |
| 4. Пояснения к сведениям об уточняемом земельном участке с кадастровым номером 24:04:0503002:1355 : | | |
| 1. | — | |

1. Сведения о характерных точках границ уточняемого земельного участка с кадастровым номером 24:04:0503002:1354 :
Система координат МСК-167 (24) Зона № 4

| Обоз- начение харак- терных точек границ | Координаты, м | | | | Метод определения координат | Формулы, примененные для расчета средней квадратической погрешности определения координат характерных точек границ (Mt), с подставленными в такие формулы значениями и итоговые (вычисленные) значения Mt, м | Описание закрепления точки |
|---|--|---|--|------------|--|--|-------------------------------|
| | содержатся в Едином государственном реестре недвижимости | | определены в результате выполнения комплексных кадастровых работ | | | | |
| | X | Y | X | Y | | | |
| 1 | 2 | 3 | 4 | 5 | 6 | 7 | 8 |
| 224 | — | — | 627 956,80 | 108 416,70 | Метод спутниковых геодезических измерений (определений) | $\sqrt{(0,10^2 + 0,10^2)} = 0,10$ | — |
| 225 | — | — | 627 950,00 | 108 452,10 | | | |
| н226У | — | — | 627 927,46 | 108 447,08 | | | |
| 227 | — | — | 627 934,60 | 108 412,20 | | | |
| 224 | — | — | 627 956,80 | 108 416,70 | | | |

2. Сведения о частях границ уточняемого земельного участка с кадастровым номером 24:04:0503002:1354 :

| Обозначение части границ | | Горизонтальное проложение (S), м | Описание прохождения части границ | Сведения о согласовании местоположения границ (согласовано/спорное) |
|--------------------------|-------|-------------------------------------|-----------------------------------|--|
| от т. | до т. | | | |
| 1 | 2 | 3 | 4 | 5 |
| 224 | 225 | 36,05 | — | согласовано |
| 225 | н226У | 23,09 | | |
| н226У | 227 | 35,60 | | |
| 227 | 224 | 22,65 | | |

3. Сведения о характеристиках уточняемого земельного участка с кадастровым номером 24:04:0503002:1354 :

| № п/п | Наименование характеристики земельного участка | Значение характеристики |
|-------|--|-------------------------|
| 1 | 2 | 3 |

| 1 | 2 | 3 |
|---|--|---|
| 1. | Адрес земельного участка | — |
| 1.1. | Сведения о местоположении земельного участка (при отсутствии адреса) в структурированном в соответствии с федеральной информационной адресной системой виде | — |
| 1.2. | Дополнительные сведения о местоположении земельного участка | — |
| 2. | Площадь земельного участка \pm величина погрешности определения (вычисления) площади ($P \pm \Delta P$), м ² | 819 \pm 20,00 |
| 3. | Формула, примененная для вычисления предельной погрешности определения площади земельного участка, с подставленными значениями и итоговые (вычисленные) значения | $3,5 \cdot 0,20 \cdot \sqrt{(819,00)} = 20$ |
| 4. | Площадь земельного участка согласно сведениям Единого государственного реестра недвижимости (Ркад), м ² | 800,00 |
| 5. | Оценка расхождения Р и Ркад ($P - P_{\text{кад}}$), м ² | 19 |
| 6. | Предельный минимальный и максимальный размеры земельного участка ($P_{\text{мин}}$ и $P_{\text{макс}}$), м ² | — — |
| 7. | Вид (виды) разрешенного использования | — |
| 7.1. | Дополнительные сведения об использовании земельного участка | — |
| 8. | Кадастровый или иной государственный учетный номер (инвентарный) здания, сооружения, объекта незавершенного строительства, расположенного на земельном участке | — |
| 9. | Сведения о земельных участках (землях общего пользования, территории общего пользования), посредством которых обеспечивается доступ | Земли общего пользования |
| 10. | Иные сведения | — |
| 4. Пояснения к сведениям об уточняемом земельном участке с кадастровым номером 24:04:0503002:1354 : | | |
| 1. | — | |

1. Сведения о характерных точках границ уточняемого земельного участка с кадастровым номером 24:04:0503002:1370 :
Система координат МСК-167 (24) Зона № 4

| Обоз- начение харак- терных точек границ | Координаты, м | | | | Метод определения координат | Формулы, примененные для расчета средней квадратической погрешности определения координат характерных точек границ (Mt), с подставленными в такие формулы значениями и итоговые (вычисленные) значения Mt, м | Описание закрепления точки |
|---|--|---|--|------------|--|--|-------------------------------|
| | содержатся в Едином государственном реестре недвижимости | | определены в результате выполнения комплексных кадастровых работ | | | | |
| | X | Y | X | Y | | | |
| 1 | 2 | 3 | 4 | 5 | 6 | 7 | 8 |
| 228 | — | — | 627 790,80 | 108 427,50 | Метод спутниковых геодезических измерений (определений) | $\sqrt{(0,10^2 + 0,10^2)} = 0,10$ | — |
| 229 | — | — | 627 784,80 | 108 463,10 | | | |
| н230У | — | — | 627 761,20 | 108 458,20 | | | |
| н231У | — | — | 627 770,54 | 108 423,81 | | | |
| 228 | — | — | 627 790,80 | 108 427,50 | | | |

2. Сведения о частях границ уточняемого земельного участка с кадастровым номером 24:04:0503002:1370 :

| Обозначение части границ | | Горизонтальное проложение (S), м | Описание прохождения части границ | Сведения о согласовании местоположения границ (согласовано/спорное) |
|--------------------------|-------|-------------------------------------|-----------------------------------|--|
| от т. | до т. | | | |
| 1 | 2 | 3 | 4 | 5 |
| 228 | 229 | 36,10 | — | согласовано |
| 229 | н230У | 24,10 | | |
| н230У | н231У | 35,64 | | |
| н231У | 228 | 20,59 | | |

3. Сведения о характеристиках уточняемого земельного участка с кадастровым номером 24:04:0503002:1370 :

| № п/п | Наименование характеристики земельного участка | Значение характеристики |
|-------|--|-------------------------|
| 1 | 2 | 3 |

| 1 | 2 | 3 |
|---|--|-------------------------------------|
| 1. | Адрес земельного участка | — |
| 1.1. | Сведения о местоположении земельного участка (при отсутствии адреса) в структурированном в соответствии с федеральной информационной адресной системой виде | — |
| 1.2. | Дополнительные сведения о местоположении земельного участка | — |
| 2. | Площадь земельного участка \pm величина погрешности определения (вычисления) площади ($P \pm \Delta P$), м ² | 800 \pm 20,00 |
| 3. | Формула, примененная для вычисления предельной погрешности определения площади земельного участка, с подставленными значениями и итоговые (вычисленные) значения | $3,5 * 0,20 * \sqrt{(800,00)} = 20$ |
| 4. | Площадь земельного участка согласно сведениям Единого государственного реестра недвижимости (Ркад), м ² | 800,00 |
| 5. | Оценка расхождения Р и Ркад ($P - P_{\text{кад}}$), м ² | 0 |
| 6. | Предельный минимальный и максимальный размеры земельного участка ($P_{\text{мин}}$ и $P_{\text{макс}}$), м ² | — — |
| 7. | Вид (виды) разрешенного использования | — |
| 7.1. | Дополнительные сведения об использовании земельного участка | — |
| 8. | Кадастровый или иной государственный учетный номер (инвентарный) здания, сооружения, объекта незавершенного строительства, расположенного на земельном участке | — |
| 9. | Сведения о земельных участках (землях общего пользования, территории общего пользования), посредством которых обеспечивается доступ | Земли общего пользования |
| 10. | Иные сведения | — |
| 4. Пояснения к сведениям об уточняемом земельном участке с кадастровым номером 24:04:0503002:1370 : | | |
| 1. | — | |

1. Сведения о характерных точках границ уточняемого земельного участка с кадастровым номером
24:04:0503002:1374
:

Система координат
МСК-167 (24)
Зона №
4

| Обоз- начение харак- терных точек границ | Координаты, м | | | | Метод определения координат | Формулы, примененные для расчета средней квадратической погрешности определения координат характерных точек границ (Mt), с подставленными в такие формулы значениями и итоговые (вычисленные) значения Mt, м | Описание закрепления точки |
|---|--|---|--|------------|--|--|-------------------------------|
| | содержатся в Едином государственном реестре недвижимости | | определены в результате выполнения комплексных кадастровых работ | | | | |
| | X | Y | X | Y | | | |
| 1 | 2 | 3 | 4 | 5 | 6 | 7 | 8 |
| н232У | — | — | 627 798,12 | 108 510,50 | Метод спутниковых геодезических измерений (определений) | $\sqrt{(0,10^2 + 0,10^2)} = 0,10$ | — |
| н233У | — | — | 627 791,00 | 108 546,10 | | | |
| 234 | — | — | 627 768,50 | 108 541,50 | | | |
| 235 | — | — | 627 775,50 | 108 506,00 | | | |
| н232У | — | — | 627 798,12 | 108 510,50 | | | |

2. Сведения о частях границ уточняемого земельного участка с кадастровым номером
24:04:0503002:1374
:

| Обозначение части границ | | Горизонтальное проложение (S), м | Описание прохождения части границ | Сведения о согласовании местоположения границ (согласовано/спорное) |
|--------------------------|-------|-------------------------------------|-----------------------------------|--|
| от т. | до т. | | | |
| 1 | 2 | 3 | 4 | 5 |
| н232У | н233У | 36,31 | — | согласовано |
| н233У | 234 | 22,97 | | |
| 234 | 235 | 36,18 | | |
| 235 | н232У | 23,06 | | |

3. Сведения о характеристиках уточняемого земельного участка с кадастровым номером
24:04:0503002:1374
:

| № п/п | Наименование характеристики земельного участка | Значение характеристики |
|-------|--|-------------------------|
| 1 | 2 | 3 |

| 1 | 2 | 3 |
|---|--|-------------------------------------|
| 1. | Адрес земельного участка | — |
| 1.1. | Сведения о местоположении земельного участка (при отсутствии адреса) в структурированном в соответствии с федеральной информационной адресной системой виде | — |
| 1.2. | Дополнительные сведения о местоположении земельного участка | — |
| 2. | Площадь земельного участка \pm величина погрешности определения (вычисления) площади ($P \pm \Delta P$), м ² | 834 \pm 20,00 |
| 3. | Формула, примененная для вычисления предельной погрешности определения площади земельного участка, с подставленными значениями и итоговые (вычисленные) значения | $3,5 * 0,20 * \sqrt{(834,00)} = 20$ |
| 4. | Площадь земельного участка согласно сведениям Единого государственного реестра недвижимости (Ркад), м ² | 800,00 |
| 5. | Оценка расхождения Р и Ркад ($P - P_{кад}$), м ² | 34 |
| 6. | Предельный минимальный и максимальный размеры земельного участка ($P_{мин}$ и $P_{макс}$), м ² | — — |
| 7. | Вид (виды) разрешенного использования | — |
| 7.1. | Дополнительные сведения об использовании земельного участка | — |
| 8. | Кадастровый или иной государственный учетный номер (инвентарный) здания, сооружения, объекта незавершенного строительства, расположенного на земельном участке | — |
| 9. | Сведения о земельных участках (землях общего пользования, территории общего пользования), посредством которых обеспечивается доступ | Земли общего пользования |
| 10. | Иные сведения | — |
| 4. Пояснения к сведениям об уточняемом земельном участке с кадастровым номером 24:04:0503002:1374 : | | |
| 1. | — | |

1. Сведения о характерных точках границ уточняемого земельного участка с кадастровым номером

24:04:0503002:1376

:

Система координат

МСК-167 (24)

Зона №

4

| Обоз- начение харак- терных точек границ | Координаты, м | | | | Метод определения координат | Формулы, примененные для расчета средней квадратической погрешности определения координат характерных точек границ (Mt), с подставленными в такие формулы значениями и итоговые (вычисленные) значения Mt, м | Описание закрепления точки |
|---|--|---|--|------------|--|--|-------------------------------|
| | содержатся в Едином государственном реестре недвижимости | | определены в результате выполнения комплексных кадастровых работ | | | | |
| | X | Y | X | Y | | | |
| 1 | 2 | 3 | 4 | 5 | 6 | 7 | 8 |
| 236 | — | — | 627 820,70 | 108 515,40 | Метод спутниковых геодезических измерений (определений) | $\sqrt{(0,10^2 + 0,10^2)} = 0,10$ | — |
| 237 | — | — | 627 813,20 | 108 550,70 | | | |
| н238У | — | — | 627 791,00 | 108 546,10 | | | |
| н239У | — | — | 627 798,12 | 108 510,50 | | | |
| 236 | — | — | 627 820,70 | 108 515,40 | | | |

2. Сведения о частях границ уточняемого земельного участка с кадастровым номером

24:04:0503002:1376

:

| Обозначение части границ | | Горизонтальное проложение (S), м | Описание прохождения части границ | Сведения о согласовании местоположения границ (согласовано/спорное) |
|--------------------------|-------|-------------------------------------|-----------------------------------|--|
| от т. | до т. | | | |
| 1 | 2 | 3 | 4 | 5 |
| 236 | 237 | 36,09 | — | согласовано |
| 237 | н238У | 22,67 | | |
| н238У | н239У | 36,31 | | |
| н239У | 236 | 23,11 | | |

3. Сведения о характеристиках уточняемого земельного участка с кадастровым номером

24:04:0503002:1376

:

| № п/п | Наименование характеристики земельного участка | Значение характеристики |
|-------|--|-------------------------|
| 1 | 2 | 3 |

| 1 | 2 | 3 |
|---|--|---|
| 1. | Адрес земельного участка | — |
| 1.1. | Сведения о местоположении земельного участка (при отсутствии адреса) в структурированном в соответствии с федеральной информационной адресной системой виде | — |
| 1.2. | Дополнительные сведения о местоположении земельного участка | — |
| 2. | Площадь земельного участка \pm величина погрешности определения (вычисления) площади ($P \pm \Delta P$), м ² | 828 \pm 20,00 |
| 3. | Формула, примененная для вычисления предельной погрешности определения площади земельного участка, с подставленными значениями и итоговые (вычисленные) значения | $3,5 \cdot 0,20 \cdot \sqrt{(828,00)} = 20$ |
| 4. | Площадь земельного участка согласно сведениям Единого государственного реестра недвижимости (Ркад), м ² | 820,00 |
| 5. | Оценка расхождения Р и Ркад ($P - P_{\text{кад}}$), м ² | 8 |
| 6. | Предельный минимальный и максимальный размеры земельного участка ($P_{\text{мин}}$ и $P_{\text{макс}}$), м ² | — — |
| 7. | Вид (виды) разрешенного использования | — |
| 7.1. | Дополнительные сведения об использовании земельного участка | — |
| 8. | Кадастровый или иной государственный учетный номер (инвентарный) здания, сооружения, объекта незавершенного строительства, расположенного на земельном участке | — |
| 9. | Сведения о земельных участках (землях общего пользования, территории общего пользования), посредством которых обеспечивается доступ | Земли общего пользования |
| 10. | Иные сведения | — |
| 4. Пояснения к сведениям об уточняемом земельном участке с кадастровым номером 24:04:0503002:1376 : | | |
| 1. | — | |

1. Сведения о характерных точках границ уточняемого земельного участка с кадастровым номером

24:04:0503002:1380

Система координат

МСК-167 (24)

Зона №

4

| Обоз- начение харак- терных точек границ | Координаты, м | | | | Метод определения координат | Формулы, примененные для расчета средней квадратической погрешности определения координат характерных точек границ (Mt), с подставленными в такие формулы значениями и итоговые (вычисленные) значения Mt, м | Описание закрепления точки |
|---|--|---|--|------------|--|--|-------------------------------|
| | содержатся в Едином государственном реестре недвижимости | | определены в результате выполнения комплексных кадастровых работ | | | | |
| | X | Y | X | Y | | | |
| 1 | 2 | 3 | 4 | 5 | 6 | 7 | 8 |
| 240 | — | — | 627 873,70 | 108 481,10 | Метод спутниковых геодезических измерений (определений) | $\sqrt{(0,10^2 + 0,10^2)} = 0,10$ | — |
| 241 | — | — | 627 866,70 | 108 516,10 | | | |
| 242 | — | — | 627 844,60 | 108 511,00 | | | |
| 243 | — | — | 627 851,20 | 108 476,60 | | | |
| 240 | — | — | 627 873,70 | 108 481,10 | | | |

2. Сведения о частях границ уточняемого земельного участка с кадастровым номером

24:04:0503002:1380

| Обозначение части границ | | Горизонтальное проложение (S), м | Описание прохождения части границ | Сведения о согласовании местоположения границ (согласовано/спорное) |
|--------------------------|-------|-------------------------------------|-----------------------------------|--|
| от т. | до т. | | | |
| 1 | 2 | 3 | 4 | 5 |
| 240 | 241 | 35,69 | — | согласовано |
| 241 | 242 | 22,68 | | |
| 242 | 243 | 35,03 | | |
| 243 | 240 | 22,95 | | |

3. Сведения о характеристиках уточняемого земельного участка с кадастровым номером

24:04:0503002:1380

| № п/п | Наименование характеристики земельного участка | Значение характеристики |
|-------|--|-------------------------|
| 1 | 2 | 3 |

| 1 | 2 | 3 |
|---|--|-------------------------------------|
| 1. | Адрес земельного участка | — |
| 1.1. | Сведения о местоположении земельного участка (при отсутствии адреса) в структурированном в соответствии с федеральной информационной адресной системой виде | — |
| 1.2. | Дополнительные сведения о местоположении земельного участка | — |
| 2. | Площадь земельного участка \pm величина погрешности определения (вычисления) площади ($P \pm \Delta P$), м ² | 806 \pm 20,00 |
| 3. | Формула, примененная для вычисления предельной погрешности определения площади земельного участка, с подставленными значениями и итоговые (вычисленные) значения | $3,5 * 0,20 * \sqrt{(806,00)} = 20$ |
| 4. | Площадь земельного участка согласно сведениям Единого государственного реестра недвижимости (Ркад), м ² | 800,00 |
| 5. | Оценка расхождения Р и Ркад ($P - P_{\text{кад}}$), м ² | 6 |
| 6. | Предельный минимальный и максимальный размеры земельного участка ($P_{\text{мин}}$ и $P_{\text{макс}}$), м ² | — — |
| 7. | Вид (виды) разрешенного использования | — |
| 7.1. | Дополнительные сведения об использовании земельного участка | — |
| 8. | Кадастровый или иной государственный учетный номер (инвентарный) здания, сооружения, объекта незавершенного строительства, расположенного на земельном участке | — |
| 9. | Сведения о земельных участках (землях общего пользования, территории общего пользования), посредством которых обеспечивается доступ | Земли общего пользования |
| 10. | Иные сведения | — |
| 4. Пояснения к сведениям об уточняемом земельном участке с кадастровым номером 24:04:0503002:1380 : | | |
| 1. | — | |

1. Сведения о характерных точках границ уточняемого земельного участка с кадастровым номером 24:04:0503002:1391 :
Система координат МСК-167 (24) Зона № 4

| Обоз- начение харак- терных точек границ | Координаты, м | | | | Метод определения координат | Формулы, примененные для расчета средней квадратической погрешности определения координат характерных точек границ (Mt), с подставленными в такие формулы значениями и итоговые (вычисленные) значения Mt, м | Описание закрепления точки |
|---|--|---|--|------------|--|--|-------------------------------|
| | содержатся в Едином государственном реестре недвижимости | | определены в результате выполнения комплексных кадастровых работ | | | | |
| | X | Y | X | Y | | | |
| 1 | 2 | 3 | 4 | 5 | 6 | 7 | 8 |
| н244У | — | — | 628 009,60 | 108 508,90 | Метод спутниковых геодезических измерений (определений) | $\sqrt{(0,10^2 + 0,10^2)} = 0,10$ | — |
| н245У | — | — | 628 002,47 | 108 543,51 | | | |
| 246 | — | — | 627 979,01 | 108 539,46 | | | |
| 247 | — | — | 627 986,70 | 108 503,90 | | | |
| н244У | — | — | 628 009,60 | 108 508,90 | | | |

2. Сведения о частях границ уточняемого земельного участка с кадастровым номером 24:04:0503002:1391 :

| Обозначение части границ | | Горизонтальное проложение (S), м | Описание прохождения части границ | Сведения о согласовании местоположения границ (согласовано/спорное) |
|--------------------------|-------|-------------------------------------|-----------------------------------|--|
| от т. | до т. | | | |
| 1 | 2 | 3 | 4 | 5 |
| н244У | н245У | 35,34 | — | согласовано |
| н245У | 246 | 23,81 | | |
| 246 | 247 | 36,38 | | |
| 247 | н244У | 23,44 | | |

3. Сведения о характеристиках уточняемого земельного участка с кадастровым номером 24:04:0503002:1391 :

| № п/п | Наименование характеристики земельного участка | Значение характеристики |
|-------|--|-------------------------|
| 1 | 2 | 3 |

| 1 | 2 | 3 |
|---|--|-------------------------------------|
| 1. | Адрес земельного участка | — |
| 1.1. | Сведения о местоположении земельного участка (при отсутствии адреса) в структурированном в соответствии с федеральной информационной адресной системой виде | — |
| 1.2. | Дополнительные сведения о местоположении земельного участка | — |
| 2. | Площадь земельного участка \pm величина погрешности определения (вычисления) площади ($P \pm \Delta P$), м ² | 847 \pm 20,00 |
| 3. | Формула, примененная для вычисления предельной погрешности определения площади земельного участка, с подставленными значениями и итоговые (вычисленные) значения | $3,5 * 0,20 * \sqrt{(847,00)} = 20$ |
| 4. | Площадь земельного участка согласно сведениям Единого государственного реестра недвижимости (Ркад), м ² | 800,00 |
| 5. | Оценка расхождения Р и Ркад ($P - P_{\text{кад}}$), м ² | 47 |
| 6. | Предельный минимальный и максимальный размеры земельного участка ($P_{\text{мин}}$ и $P_{\text{макс}}$), м ² | — — |
| 7. | Вид (виды) разрешенного использования | — |
| 7.1. | Дополнительные сведения об использовании земельного участка | — |
| 8. | Кадастровый или иной государственный учетный номер (инвентарный) здания, сооружения, объекта незавершенного строительства, расположенного на земельном участке | — |
| 9. | Сведения о земельных участках (землях общего пользования, территории общего пользования), посредством которых обеспечивается доступ | Земли общего пользования |
| 10. | Иные сведения | — |
| 4. Пояснения к сведениям об уточняемом земельном участке с кадастровым номером 24:04:0503002:1391 : | | |
| 1. | — | |

1. Сведения о характерных точках границ уточняемого земельного участка с кадастровым номером

24:04:0503002:1392

:

Система координат

МСК-167 (24)

Зона №

4

| Обоз- начение харак- терных точек границ | Координаты, м | | | | Метод определения координат | Формулы, примененные для расчета средней квадратической погрешности определения координат характерных точек границ (Mt), с подставленными в такие формулы значениями и итоговые (вычисленные) значения Mt, м | Описание закрепления точки |
|---|--|---|--|------------|--|--|-------------------------------|
| | содержатся в Едином государственном реестре недвижимости | | определены в результате выполнения комплексных кадастровых работ | | | | |
| | X | Y | X | Y | | | |
| 1 | 2 | 3 | 4 | 5 | 6 | 7 | 8 |
| н248У | — | — | 628 000,14 | 108 552,15 | Метод спутниковых геодезических измерений (определений) | $\sqrt{(0,10^2 + 0,10^2)} = 0,10$ | — |
| н249У | — | — | 627 993,75 | 108 587,94 | | | |
| 250 | — | — | 627 969,60 | 108 583,00 | | | |
| 251 | — | — | 627 976,90 | 108 547,30 | | | |
| н248У | — | — | 628 000,14 | 108 552,15 | | | |

2. Сведения о частях границ уточняемого земельного участка с кадастровым номером

24:04:0503002:1392

:

| Обозначение части границ | | Горизонтальное проложение (S), м | Описание прохождения части границ | Сведения о согласовании местоположения границ (согласовано/спорное) |
|--------------------------|-------|-------------------------------------|-----------------------------------|--|
| от т. | до т. | | | |
| 1 | 2 | 3 | 4 | 5 |
| н248У | н249У | 36,36 | — | согласовано |
| н249У | 250 | 24,65 | | |
| 250 | 251 | 36,44 | | |
| 251 | н248У | 23,74 | | |

3. Сведения о характеристиках уточняемого земельного участка с кадастровым номером

24:04:0503002:1392

:

| № п/п | Наименование характеристики земельного участка | Значение характеристики |
|-------|--|-------------------------|
| 1 | 2 | 3 |

| 1 | 2 | 3 |
|---|--|---|
| 1. | Адрес земельного участка | — |
| 1.1. | Сведения о местоположении земельного участка (при отсутствии адреса) в структурированном в соответствии с федеральной информационной адресной системой виде | — |
| 1.2. | Дополнительные сведения о местоположении земельного участка | — |
| 2. | Площадь земельного участка \pm величина погрешности определения (вычисления) площади ($P \pm \Delta P$), м ² | 880 \pm 21,00 |
| 3. | Формула, примененная для вычисления предельной погрешности определения площади земельного участка, с подставленными значениями и итоговые (вычисленные) значения | $3,5 \cdot 0,20 \cdot \sqrt{(880,00)} = 21$ |
| 4. | Площадь земельного участка согласно сведениям Единого государственного реестра недвижимости (Ркад), м ² | 800,00 |
| 5. | Оценка расхождения Р и Ркад ($P - P_{\text{кад}}$), м ² | 80 |
| 6. | Предельный минимальный и максимальный размеры земельного участка ($P_{\text{мин}}$ и $P_{\text{макс}}$), м ² | — — |
| 7. | Вид (виды) разрешенного использования | — |
| 7.1. | Дополнительные сведения об использовании земельного участка | — |
| 8. | Кадастровый или иной государственный учетный номер (инвентарный) здания, сооружения, объекта незавершенного строительства, расположенного на земельном участке | — |
| 9. | Сведения о земельных участках (землях общего пользования, территории общего пользования), посредством которых обеспечивается доступ | Земли общего пользования |
| 10. | Иные сведения | — |
| 4. Пояснения к сведениям об уточняемом земельном участке с кадастровым номером 24:04:0503002:1392 : | | |
| 1. | — | |

1. Сведения о характерных точках границ уточняемого земельного участка с кадастровым номером 24:04:0503002:1394 :
Система координат МСК-167 (24) Зона № 4

| Обоз- начение харак- терных точек границ | Координаты, м | | | | Метод определения координат | Формулы, примененные для расчета средней квадратической погрешности определения координат характерных точек границ (Mt), с подставленными в такие формулы значениями и итоговые (вычисленные) значения Mt, м | Описание закрепления точки |
|---|--|---|--|------------|--|--|-------------------------------|
| | содержатся в Едином государственном реестре недвижимости | | определены в результате выполнения комплексных кадастровых работ | | | | |
| | X | Y | X | Y | | | |
| 1 | 2 | 3 | 4 | 5 | 6 | 7 | 8 |
| н125У | — | — | 627 834,55 | 108 555,42 | Метод спутниковых геодезических измерений (определений) | $\sqrt{(0,10^2 + 0,10^2)} = 0,10$ | — |
| н252У | — | — | 627 834,69 | 108 558,44 | | | |
| 258 | — | — | 627 828,50 | 108 590,90 | | | |
| 254 | — | — | 627 806,50 | 108 586,40 | | | |
| 255 | — | — | 627 813,20 | 108 550,70 | | | |
| н125У | — | — | 627 834,55 | 108 555,42 | | | |

2. Сведения о частях границ уточняемого земельного участка с кадастровым номером 24:04:0503002:1394 :

| Обозначение части границ | | Горизонтальное проложение (S), м | Описание прохождения части границ | Сведения о согласовании местоположения границ (согласовано/спорное) |
|--------------------------|-------|----------------------------------|-----------------------------------|---|
| от т. | до т. | | | |
| 1 | 2 | 3 | 4 | 5 |
| н125У | н252У | 3,02 | — | согласовано |
| н252У | 258 | 33,04 | | |
| 258 | 254 | 22,46 | | |
| 254 | 255 | 36,32 | | |
| 255 | н125У | 21,87 | | |

3. Сведения о характеристиках уточняемого земельного участка с кадастровым номером 24:04:0503002:1394 :

| № п/п | Наименование характеристики земельного участка | Значение характеристики |
|-------|--|-------------------------|
| 1 | 2 | 3 |

| 1 | 2 | 3 |
|---|--|-------------------------------------|
| 1. | Адрес земельного участка | — |
| 1.1. | Сведения о местоположении земельного участка (при отсутствии адреса) в структурированном в соответствии с федеральной информационной адресной системой виде | — |
| 1.2. | Дополнительные сведения о местоположении земельного участка | — |
| 2. | Площадь земельного участка \pm величина погрешности определения (вычисления) площади ($P \pm \Delta P$), м ² | 812 \pm 20,00 |
| 3. | Формула, примененная для вычисления предельной погрешности определения площади земельного участка, с подставленными значениями и итоговые (вычисленные) значения | $3,5 * 0,20 * \sqrt{(812,00)} = 20$ |
| 4. | Площадь земельного участка согласно сведениям Единого государственного реестра недвижимости (Ркад), м ² | 800,00 |
| 5. | Оценка расхождения Р и Ркад ($P - P_{кад}$), м ² | 12 |
| 6. | Предельный минимальный и максимальный размеры земельного участка ($P_{мин}$ и $P_{макс}$), м ² | — — |
| 7. | Вид (виды) разрешенного использования | — |
| 7.1. | Дополнительные сведения об использовании земельного участка | — |
| 8. | Кадастровый или иной государственный учетный номер (инвентарный) здания, сооружения, объекта незавершенного строительства, расположенного на земельном участке | — |
| 9. | Сведения о земельных участках (землях общего пользования, территории общего пользования), посредством которых обеспечивается доступ | Земли общего пользования |
| 10. | Иные сведения | — |
| 4. Пояснения к сведениям об уточняемом земельном участке с кадастровым номером 24:04:0503002:1394 : | | |
| 1. | — | |

1. Сведения о характерных точках границ уточняемого земельного участка с кадастровым номером

24:04:0503002:1401

:

Система координат

МСК-167 (24)

Зона №

4

| Обоз- начение харак- терных точек границ | Координаты, м | | | | Метод определения координат | Формулы, примененные для расчета средней квадратической погрешности определения координат характерных точек границ (Mt), с подставленными в такие формулы значениями и итоговые (вычисленные) значения Mt, м | Описание закрепления точки |
|---|--|---|--|------------|--|--|-------------------------------|
| | содержатся в Едином государственном реестре недвижимости | | определены в результате выполнения комплексных кадастровых работ | | | | |
| | X | Y | X | Y | | | |
| 1 | 2 | 3 | 4 | 5 | 6 | 7 | 8 |
| 263 | — | — | 627 969,60 | 108 583,00 | Метод спутниковых геодезических измерений (определений) | $\sqrt{(0,10^2 + 0,10^2)} = 0,10$ | — |
| н264У | — | — | 627 961,94 | 108 618,25 | | | |
| 265 | — | — | 627 939,60 | 108 613,50 | | | |
| 266 | — | — | 627 947,00 | 108 578,30 | | | |
| 263 | — | — | 627 969,60 | 108 583,00 | | | |

2. Сведения о частях границ уточняемого земельного участка с кадастровым номером

24:04:0503002:1401

:

| Обозначение части границ | | Горизонтальное проложение (S), м | Описание прохождения части границ | Сведения о согласовании местоположения границ (согласовано/спорное) |
|--------------------------|-------|-------------------------------------|-----------------------------------|--|
| от т. | до т. | | | |
| 1 | 2 | 3 | 4 | 5 |
| 263 | н264У | 36,07 | — | согласовано |
| н264У | 265 | 22,84 | | |
| 265 | 266 | 35,97 | | |
| 266 | 263 | 23,08 | | |

3. Сведения о характеристиках уточняемого земельного участка с кадастровым номером

24:04:0503002:1401

:

| № п/п | Наименование характеристики земельного участка | Значение характеристики |
|-------|--|-------------------------|
| 1 | 2 | 3 |

| 1 | 2 | 3 |
|---|--|-------------------------------------|
| 1. | Адрес земельного участка | — |
| 1.1. | Сведения о местоположении земельного участка (при отсутствии адреса) в структурированном в соответствии с федеральной информационной адресной системой виде | — |
| 1.2. | Дополнительные сведения о местоположении земельного участка | — |
| 2. | Площадь земельного участка \pm величина погрешности определения (вычисления) площади ($P \pm \Delta P$), м ² | 827 \pm 20,00 |
| 3. | Формула, примененная для вычисления предельной погрешности определения площади земельного участка, с подставленными значениями и итоговые (вычисленные) значения | $3,5 * 0,20 * \sqrt{(827,00)} = 20$ |
| 4. | Площадь земельного участка согласно сведениям Единого государственного реестра недвижимости (Ркад), м ² | 800,00 |
| 5. | Оценка расхождения Р и Ркад ($P - P_{кад}$), м ² | 27 |
| 6. | Предельный минимальный и максимальный размеры земельного участка ($P_{мин}$ и $P_{макс}$), м ² | — — |
| 7. | Вид (виды) разрешенного использования | — |
| 7.1. | Дополнительные сведения об использовании земельного участка | — |
| 8. | Кадастровый или иной государственный учетный номер (инвентарный) здания, сооружения, объекта незавершенного строительства, расположенного на земельном участке | 24:50:0500437:1394 |
| 9. | Сведения о земельных участках (землях общего пользования, территории общего пользования), посредством которых обеспечивается доступ | Земли общего пользования |
| 10. | Иные сведения | — |
| 4. Пояснения к сведениям об уточняемом земельном участке с кадастровым номером 24:04:0503002:1401 : | | |
| 1. | — | |

1. Сведения о характерных точках границ уточняемого земельного участка с кадастровым номером 24:04:0503002:1478 :
Система координат МСК-167 (24) Зона № 4

| Обоз- начение харак- терных точек границ | Координаты, м | | | | Метод определения координат | Формулы, примененные для расчета средней квадратической погрешности определения координат характерных точек границ (Mt), с подставленными в такие формулы значениями и итоговые (вычисленные) значения Mt, м | Описание закрепления точки |
|---|--|---|--|------------|--|--|-------------------------------|
| | содержатся в Едином государственном реестре недвижимости | | определены в результате выполнения комплексных кадастровых работ | | | | |
| | X | Y | X | Y | | | |
| 1 | 2 | 3 | 4 | 5 | 6 | 7 | 8 |
| н267У | — | — | 627 985,78 | 108 622,75 | Метод спутниковых геодезических измерений (определений) | $\sqrt{(0,10^2 + 0,10^2)} = 0,10$ | — |
| н268У | — | — | 627 961,94 | 108 618,25 | | | |
| 269 | — | — | 627 969,60 | 108 583,00 | | | |
| н270У | — | — | 627 993,75 | 108 587,94 | | | |
| н267У | — | — | 627 985,78 | 108 622,75 | | | |

2. Сведения о частях границ уточняемого земельного участка с кадастровым номером 24:04:0503002:1478 :

| Обозначение части границ | | Горизонтальное проложение (S), м | Описание прохождения части границ | Сведения о согласовании местоположения границ (согласовано/спорное) |
|--------------------------|-------|-------------------------------------|-----------------------------------|--|
| от т. | до т. | | | |
| 1 | 2 | 3 | 4 | 5 |
| н267У | н268У | 24,26 | — | согласовано |
| н268У | 269 | 36,07 | | |
| 269 | н270У | 24,65 | | |
| н270У | н267У | 35,71 | | |

3. Сведения о характеристиках уточняемого земельного участка с кадастровым номером 24:04:0503002:1478 :

| № п/п | Наименование характеристики земельного участка | Значение характеристики |
|-------|--|-------------------------|
| 1 | 2 | 3 |

| 1 | 2 | 3 |
|---|--|-------------------------------------|
| 1. | Адрес земельного участка | — |
| 1.1. | Сведения о местоположении земельного участка (при отсутствии адреса) в структурированном в соответствии с федеральной информационной адресной системой виде | — |
| 1.2. | Дополнительные сведения о местоположении земельного участка | — |
| 2. | Площадь земельного участка \pm величина погрешности определения (вычисления) площади ($P \pm \Delta P$), м ² | 877 \pm 21,00 |
| 3. | Формула, примененная для вычисления предельной погрешности определения площади земельного участка, с подставленными значениями и итоговые (вычисленные) значения | $3,5 * 0,20 * \sqrt{(877,00)} = 21$ |
| 4. | Площадь земельного участка согласно сведениям Единого государственного реестра недвижимости (Ркад), м ² | 800,00 |
| 5. | Оценка расхождения Р и Ркад ($P - P_{\text{кад}}$), м ² | 77 |
| 6. | Предельный минимальный и максимальный размеры земельного участка ($P_{\text{мин}}$ и $P_{\text{макс}}$), м ² | — — |
| 7. | Вид (виды) разрешенного использования | — |
| 7.1. | Дополнительные сведения об использовании земельного участка | — |
| 8. | Кадастровый или иной государственный учетный номер (инвентарный) здания, сооружения, объекта незавершенного строительства, расположенного на земельном участке | — |
| 9. | Сведения о земельных участках (землях общего пользования, территории общего пользования), посредством которых обеспечивается доступ | Земли общего пользования |
| 10. | Иные сведения | — |
| 4. Пояснения к сведениям об уточняемом земельном участке с кадастровым номером 24:04:0503002:1478 : | | |
| 1. | — | |

1. Сведения о характерных точках границ уточняемого земельного участка с кадастровым номером

24:04:0503002:1567

:

Система координат

МСК-167 (24)

Зона №

4

| Обоз- начение харак- терных точек границ | Координаты, м | | | | Метод определения координат | Формулы, примененные для расчета средней квадратической погрешности определения координат характерных точек границ (Mt), с подставленными в такие формулы значениями и итоговые (вычисленные) значения Mt, м | Описание закрепления точки |
|---|--|---|--|------------|--|--|-------------------------------|
| | содержатся в Едином государственном реестре недвижимости | | определены в результате выполнения комплексных кадастровых работ | | | | |
| | X | Y | X | Y | | | |
| 1 | 2 | 3 | 4 | 5 | 6 | 7 | 8 |
| 271 | — | — | 627 867,30 | 108 398,40 | Метод спутниковых геодезических измерений (определений) | $\sqrt{(0,10^2 + 0,10^2)} = 0,10$ | — |
| 272 | — | — | 627 860,40 | 108 434,10 | | | |
| 273 | — | — | 627 837,60 | 108 429,10 | | | |
| 274 | — | — | 627 844,60 | 108 393,90 | | | |
| 271 | — | — | 627 867,30 | 108 398,40 | | | |

2. Сведения о частях границ уточняемого земельного участка с кадастровым номером

24:04:0503002:1567

:

| Обозначение части границ | | Горизонтальное проложение (S), м | Описание прохождения части границ | Сведения о согласовании местоположения границ (согласовано/спорное) |
|--------------------------|-------|-------------------------------------|-----------------------------------|--|
| от т. | до т. | | | |
| 1 | 2 | 3 | 4 | 5 |
| 271 | 272 | 36,36 | — | согласовано |
| 272 | 273 | 23,34 | | |
| 273 | 274 | 35,89 | | |
| 274 | 271 | 23,14 | | |

3. Сведения о характеристиках уточняемого земельного участка с кадастровым номером

24:04:0503002:1567

:

| № п/п | Наименование характеристики земельного участка | Значение характеристики |
|-------|--|-------------------------|
| 1 | 2 | 3 |

| 1 | 2 | 3 |
|---|--|---|
| 1. | Адрес земельного участка | — |
| 1.1. | Сведения о местоположении земельного участка (при отсутствии адреса) в структурированном в соответствии с федеральной информационной адресной системой виде | — |
| 1.2. | Дополнительные сведения о местоположении земельного участка | — |
| 2. | Площадь земельного участка \pm величина погрешности определения (вычисления) площади ($P \pm \Delta P$), м ² | 840 \pm 20,00 |
| 3. | Формула, примененная для вычисления предельной погрешности определения площади земельного участка, с подставленными значениями и итоговые (вычисленные) значения | $3,5 \cdot 0,20 \cdot \sqrt{(840,00)} = 20$ |
| 4. | Площадь земельного участка согласно сведениям Единого государственного реестра недвижимости (Ркад), м ² | 800,00 |
| 5. | Оценка расхождения Р и Ркад ($P - P_{\text{кад}}$), м ² | 40 |
| 6. | Предельный минимальный и максимальный размеры земельного участка ($P_{\text{мин}}$ и $P_{\text{макс}}$), м ² | — — |
| 7. | Вид (виды) разрешенного использования | — |
| 7.1. | Дополнительные сведения об использовании земельного участка | — |
| 8. | Кадастровый или иной государственный учетный номер (инвентарный) здания, сооружения, объекта незавершенного строительства, расположенного на земельном участке | 24:50:0500437:1354 |
| 9. | Сведения о земельных участках (землях общего пользования, территории общего пользования), посредством которых обеспечивается доступ | Земли общего пользования |
| 10. | Иные сведения | — |
| 4. Пояснения к сведениям об уточняемом земельном участке с кадастровым номером 24:04:0503002:1567 : | | |
| 1. | — | |

1. Сведения о характерных точках границ уточняемого земельного участка с кадастровым номером

24:50:0500437:84

:

Система координат

МСК-167 (24)

Зона №

4

| Обоз- начение харак- терных точек границ | Координаты, м | | | | Метод определения координат | Формулы, примененные для расчета средней квадратической погрешности определения координат характерных точек границ (Mt), с подставленными в такие формулы значениями и итоговые (вычисленные) значения Mt, м | Описание закрепления точки |
|---|--|---|--|------------|--|--|-------------------------------|
| | содержатся в Едином государственном реестре недвижимости | | определены в результате выполнения комплексных кадастровых работ | | | | |
| | X | Y | X | Y | | | |
| 1 | 2 | 3 | 4 | 5 | 6 | 7 | 8 |
| 275 | — | — | 628 394,67 | 108 833,58 | Метод спутниковых геодезических измерений (определений) | $\sqrt{(0,10^2 + 0,10^2)} = 0,10$ | — |
| 276 | — | — | 628 387,02 | 108 869,44 | | | |
| 277 | — | — | 628 359,73 | 108 863,77 | | | |
| 278 | — | — | 628 367,32 | 108 827,74 | | | |
| 275 | — | — | 628 394,67 | 108 833,58 | | | |

2. Сведения о частях границ уточняемого земельного участка с кадастровым номером

24:50:0500437:84

:

| Обозначение части границ | | Горизонтальное проложение (S), м | Описание прохождения части границ | Сведения о согласовании местоположения границ (согласовано/спорное) |
|--------------------------|-------|-------------------------------------|-----------------------------------|--|
| от т. | до т. | | | |
| 1 | 2 | 3 | 4 | 5 |
| 275 | 276 | 36,67 | — | согласовано |
| 276 | 277 | 27,87 | | |
| 277 | 278 | 36,82 | | |
| 278 | 275 | 27,97 | | |

3. Сведения о характеристиках уточняемого земельного участка с кадастровым номером

24:50:0500437:84

:

| № п/п | Наименование характеристики земельного участка | Значение характеристики |
|-------|--|-------------------------|
| 1 | 2 | 3 |

| 1 | 2 | 3 |
|--|--|--|
| 1. | Адрес земельного участка | — |
| 1.1. | Сведения о местоположении земельного участка (при отсутствии адреса) в структурированном в соответствии с федеральной информационной адресной системой виде | — |
| 1.2. | Дополнительные сведения о местоположении земельного участка | — |
| 2. | Площадь земельного участка \pm величина погрешности определения (вычисления) площади ($P \pm \Delta P$), м ² | 1 026 \pm 11,00 |
| 3. | Формула, примененная для вычисления предельной погрешности определения площади земельного участка, с подставленными значениями и итоговые (вычисленные) значения | $3,5 \cdot 0,10 \cdot \sqrt{(1\,026,00)} = 11$ |
| 4. | Площадь земельного участка согласно сведениям Единого государственного реестра недвижимости (Ркад), м ² | 1 000,00 |
| 5. | Оценка расхождения Р и Ркад ($P - P_{\text{кад}}$), м ² | 26 |
| 6. | Предельный минимальный и максимальный размеры земельного участка ($P_{\text{мин}}$ и $P_{\text{макс}}$), м ² | — — |
| 7. | Вид (виды) разрешенного использования | — |
| 7.1. | Дополнительные сведения об использовании земельного участка | — |
| 8. | Кадастровый или иной государственный учетный номер (инвентарный) здания, сооружения, объекта незавершенного строительства, расположенного на земельном участке | — |
| 9. | Сведения о земельных участках (землях общего пользования, территории общего пользования), посредством которых обеспечивается доступ | 24:50:0500437:489 |
| 10. | Иные сведения | — |
| 4. Пояснения к сведениям об уточняемом земельном участке с кадастровым номером 24:50:0500437:84 : | | |
| 1. | — | |

1. Сведения о характерных точках границ уточняемого земельного участка с кадастровым номером

24:50:0500437:108

:

Система координат

МСК-167 (24)

Зона №

4

| Обоз- начение харак- терных точек границ | Координаты, м | | | | Метод определения координат | Формулы, примененные для расчета средней квадратической погрешности определения координат характерных точек границ (Mt), с подставленными в такие формулы значениями и итоговые (вычисленные) значения Mt, м | Описание закрепления точки |
|---|--|---|--|------------|--|--|-------------------------------|
| | содержатся в Едином государственном реестре недвижимости | | определены в результате выполнения комплексных кадастровых работ | | | | |
| | X | Y | X | Y | | | |
| 1 | 2 | 3 | 4 | 5 | 6 | 7 | 8 |
| н279У | — | — | 627 777,32 | 108 661,67 | Метод спутниковых геодезических измерений (определений) | $\sqrt{(0,10^2 + 0,10^2)} = 0,10$ | — |
| н280У | — | — | 627 750,29 | 108 655,62 | | | |
| 281 | — | — | 627 756,67 | 108 619,10 | | | |
| 282 | — | — | 627 783,25 | 108 623,94 | | | |
| н279У | — | — | 627 777,32 | 108 661,67 | | | |

2. Сведения о частях границ уточняемого земельного участка с кадастровым номером

24:50:0500437:108

:

| Обозначение части границ | | Горизонтальное проложение (S), м | Описание прохождения части границ | Сведения о согласовании местоположения границ (согласовано/спорное) |
|--------------------------|-------|-------------------------------------|-----------------------------------|--|
| от т. | до т. | | | |
| 1 | 2 | 3 | 4 | 5 |
| н279У | н280У | 27,70 | — | согласовано |
| н280У | 281 | 37,07 | | |
| 281 | 282 | 27,02 | | |
| 282 | н279У | 38,19 | | |

3. Сведения о характеристиках уточняемого земельного участка с кадастровым номером

24:50:0500437:108

:

| № п/п | Наименование характеристики земельного участка | Значение характеристики |
|-------|--|-------------------------|
| 1 | 2 | 3 |

| 1 | 2 | 3 |
|---|--|--|
| 1. | Адрес земельного участка | — |
| 1.1. | Сведения о местоположении земельного участка (при отсутствии адреса) в структурированном в соответствии с федеральной информационной адресной системой виде | — |
| 1.2. | Дополнительные сведения о местоположении земельного участка | — |
| 2. | Площадь земельного участка \pm величина погрешности определения (вычисления) площади ($P \pm \Delta P$), м ² | 1 029 \pm 11,00 |
| 3. | Формула, примененная для вычисления предельной погрешности определения площади земельного участка, с подставленными значениями и итоговые (вычисленные) значения | $3,5 \cdot 0,10 \cdot \sqrt{(1\,029,00)} = 11$ |
| 4. | Площадь земельного участка согласно сведениям Единого государственного реестра недвижимости (Ркад), м ² | 980,00 |
| 5. | Оценка расхождения Р и Ркад ($P - P_{\text{кад}}$), м ² | 49 |
| 6. | Предельный минимальный и максимальный размеры земельного участка ($P_{\text{мин}}$ и $P_{\text{макс}}$), м ² | — — |
| 7. | Вид (виды) разрешенного использования | — |
| 7.1. | Дополнительные сведения об использовании земельного участка | — |
| 8. | Кадастровый или иной государственный учетный номер (инвентарный) здания, сооружения, объекта незавершенного строительства, расположенного на земельном участке | — |
| 9. | Сведения о земельных участках (землях общего пользования, территории общего пользования), посредством которых обеспечивается доступ | 24:50:0500437:489 |
| 10. | Иные сведения | — |
| 4. Пояснения к сведениям об уточняемом земельном участке с кадастровым номером 24:50:0500437:108 : | | |
| 1. | — | |

1. Сведения о характерных точках границ уточняемого земельного участка с кадастровым номером

24:50:0500437:119

:

Система координат

МСК-167 (24)

Зона №

4

| Обоз- начение харак- терных точек границ | Координаты, м | | | | Метод определения координат | Формулы, примененные для расчета средней квадратической погрешности определения координат характерных точек границ (Mt), с подставленными в такие формулы значениями и итоговые (вычисленные) значения Mt, м | Описание закрепления точки |
|---|--|---|--|------------|--|--|-------------------------------|
| | содержатся в Едином государственном реестре недвижимости | | определены в результате выполнения комплексных кадастровых работ | | | | |
| | X | Y | X | Y | | | |
| 1 | 2 | 3 | 4 | 5 | 6 | 7 | 8 |
| 150 | — | — | 628 318,40 | 109 063,70 | Метод спутниковых геодезических измерений (определений) | $\sqrt{(0,10^2 + 0,10^2)} = 0,10$ | — |
| 283 | — | — | 628 346,16 | 109 069,49 | | | |
| н420У | — | — | 628 338,08 | 109 104,82 | | | |
| н285У | — | — | 628 337,71 | 109 106,52 | | | |
| н286У | — | — | 628 310,40 | 109 100,60 | | | |
| 150 | — | — | 628 318,40 | 109 063,70 | | | |

2. Сведения о частях границ уточняемого земельного участка с кадастровым номером

24:50:0500437:119

:

| Обозначение части границ | | Горизонтальное проложение (S), м | Описание прохождения части границ | Сведения о согласовании местоположения границ (согласовано/спорное) |
|--------------------------|-------|----------------------------------|-----------------------------------|---|
| от т. | до т. | | | |
| 1 | 2 | 3 | 4 | 5 |
| 150 | 283 | 28,36 | — | согласовано |
| 283 | н420У | 36,24 | | |
| н420У | н285У | 1,74 | | |
| н285У | н286У | 27,94 | | |
| н286У | 150 | 37,76 | | |

3. Сведения о характеристиках уточняемого земельного участка с кадастровым номером

24:50:0500437:119

:

| № п/п | Наименование характеристики земельного участка | Значение характеристики |
|-------|--|-------------------------|
| 1 | 2 | 3 |

| 1 | 2 | 3 |
|--|--|------------------------------------|
| 1. | Адрес земельного участка | — |
| 1.1. | Сведения о местоположении земельного участка (при отсутствии адреса) в структурированном в соответствии с федеральной информационной адресной системой виде | — |
| 1.2. | Дополнительные сведения о местоположении земельного участка | — |
| 2. | Площадь земельного участка \pm величина погрешности определения (вычисления) площади ($P \pm \Delta P$), м ² | $1\,066 \pm 11,00$ |
| 3. | Формула, примененная для вычисления предельной погрешности определения площади земельного участка, с подставленными значениями и итоговые (вычисленные) значения | $3,5*0,10*\sqrt{(1\,066,00)} = 11$ |
| 4. | Площадь земельного участка согласно сведениям Единого государственного реестра недвижимости (Ркад), м ² | 980,00 |
| 5. | Оценка расхождения Р и Ркад ($P - P_{\text{кад}}$), м ² | 86 |
| 6. | Предельный минимальный и максимальный размеры земельного участка ($P_{\text{мин}}$ и $P_{\text{макс}}$), м ² | — — |
| 7. | Вид (виды) разрешенного использования | — |
| 7.1. | Дополнительные сведения об использовании земельного участка | — |
| 8. | Кадастровый или иной государственный учетный номер (инвентарный) здания, сооружения, объекта незавершенного строительства, расположенного на земельном участке | — |
| 9. | Сведения о земельных участках (землях общего пользования, территории общего пользования), посредством которых обеспечивается доступ | 24:50:0500437:489 |
| 10. | Иные сведения | — |
| 4. Пояснения к сведениям об уточняемом земельном участке с кадастровым номером <u>24:50:0500437:119</u> : | | |
| 1. | — | |

1. Сведения о характерных точках границ уточняемого земельного участка с кадастровым номером

24:50:0500437:122

:

Система координат

МСК-167 (24)

Зона №

4

| Обоз- начение харак- терных точек границ | Координаты, м | | | | Метод определения координат | Формулы, примененные для расчета средней квадратической погрешности определения координат характерных точек границ (Mt), с подставленными в такие формулы значениями и итоговые (вычисленные) значения Mt, м | Описание закрепления точки |
|---|--|---|--|------------|--|--|-------------------------------|
| | содержатся в Едином государственном реестре недвижимости | | определены в результате выполнения комплексных кадастровых работ | | | | |
| | X | Y | X | Y | | | |
| 1 | 2 | 3 | 4 | 5 | 6 | 7 | 8 |
| 287 | — | — | 627 862,98 | 108 803,75 | Метод спутниковых геодезических измерений (определений) | $\sqrt{(0,10^2 + 0,10^2)} = 0,10$ | — |
| 288 | — | — | 627 859,09 | 108 822,11 | | | |
| 289 | — | — | 627 856,93 | 108 832,14 | | | |
| 290 | — | — | 627 855,95 | 108 835,95 | | | |
| н291У | — | — | 627 855,25 | 108 840,59 | | | |
| н292У | — | — | 627 828,97 | 108 835,18 | | | |
| 293 | — | — | 627 836,68 | 108 798,20 | | | |
| 287 | — | — | 627 862,98 | 108 803,75 | | | |

2. Сведения о частях границ уточняемого земельного участка с кадастровым номером

24:50:0500437:122

:

| Обозначение части границ | | Горизонтальное проложение (S), м | Описание прохождения части границ | Сведения о согласовании местоположения границ (согласовано/спорное) |
|--------------------------|-------|-------------------------------------|-----------------------------------|--|
| от т. | до т. | | | |
| 1 | 2 | 3 | 4 | 5 |
| 287 | 288 | 18,77 | — | согласовано |
| 288 | 289 | 10,26 | | |
| 289 | 290 | 3,93 | | |
| 290 | н291У | 4,69 | | |

| | | | | |
|-------|-------|-------|---|-------------|
| 1 | 2 | 3 | 4 | 5 |
| н291У | н292У | 26,83 | — | согласовано |
| н292У | 293 | 37,78 | | |
| 293 | 287 | 26,88 | | |

3. Сведения о характеристиках уточняемого земельного участка с кадастровым номером 24:50:0500437:122 :

| № п/п | Наименование характеристики земельного участка | Значение характеристики |
|-------|--|------------------------------------|
| 1 | 2 | 3 |
| 1. | Адрес земельного участка | — |
| 1.1. | Сведения о местоположении земельного участка (при отсутствии адреса) в структурированном в соответствии с федеральной информационной адресной системой виде | — |
| 1.2. | Дополнительные сведения о местоположении земельного участка | — |
| 2. | Площадь земельного участка ± величина погрешности определения (вычисления) площади ($P \pm \Delta P$), м² | 1 010 ± 11,00 |
| 3. | Формула, примененная для вычисления предельной погрешности определения площади земельного участка, с подставленными значениями и итоговые (вычисленные) значения | $3,5*0,10*\sqrt{(1\ 010,00)} = 11$ |
| 4. | Площадь земельного участка согласно сведениям Единого государственного реестра недвижимости (Ркад), м² | 980,00 |
| 5. | Оценка расхождения Р и Ркад ($P - P_{кад}$), м² | 30 |
| 6. | Предельный минимальный и максимальный размеры земельного участка ($P_{мин}$ и $P_{макс}$), м² | — — |
| 7. | Вид (виды) разрешенного использования | — |
| 7.1. | Дополнительные сведения об использовании земельного участка | — |
| 8. | Кадастровый или иной государственный учетный номер (инвентарный) здания, сооружения, объекта незавершенного строительства, расположенного на земельном участке | — |
| 9. | Сведения о земельных участках (землях общего пользования, территории общего пользования), посредством которых обеспечивается доступ | 24:50:0500437:489 |
| 10. | Иные сведения | — |

4. Пояснения к сведениям об уточняемом земельном участке с кадастровым номером 24:50:0500437:122 :

| | |
|----|---|
| 1. | — |
|----|---|

1. Сведения о характерных точках границ уточняемого земельного участка с кадастровым номером

24:50:0500437:138

Система координат

МСК-167 (24)

Зона №

4

| Обоз- начение харак- терных точек границ | Координаты, м | | | | Метод определения координат | Формулы, примененные для расчета средней квадратической погрешности определения координат характерных точек границ (Mt), с подставленными в такие формулы значениями и итоговые (вычисленные) значения Mt, м | Описание закрепления точки |
|---|--|---|--|------------|--|--|-------------------------------|
| | содержатся в Едином государственном реестре недвижимости | | определены в результате выполнения комплексных кадастровых работ | | | | |
| | X | Y | X | Y | | | |
| 1 | 2 | 3 | 4 | 5 | 6 | 7 | 8 |
| 294 | — | — | 628 139,71 | 108 908,58 | Метод спутниковых геодезических измерений (определений) | $\sqrt{(0,10^2 + 0,10^2)} = 0,10$ | — |
| 295 | — | — | 628 167,25 | 108 914,34 | | | |
| 296 | — | — | 628 159,40 | 108 948,87 | | | |
| 297 | — | — | 628 132,48 | 108 942,93 | | | |
| 294 | — | — | 628 139,71 | 108 908,58 | | | |

2. Сведения о частях границ уточняемого земельного участка с кадастровым номером

24:50:0500437:138

| Обозначение части границ | | Горизонтальное проложение (S), м | Описание прохождения части границ | Сведения о согласовании местоположения границ (согласовано/спорное) |
|--------------------------|-------|-------------------------------------|-----------------------------------|--|
| от т. | до т. | | | |
| 1 | 2 | 3 | 4 | 5 |
| 294 | 295 | 28,14 | — | согласовано |
| 295 | 296 | 35,41 | | |
| 296 | 297 | 27,57 | | |
| 297 | 294 | 35,10 | | |

3. Сведения о характеристиках уточняемого земельного участка с кадастровым номером

24:50:0500437:138

| № п/п | Наименование характеристики земельного участка | Значение характеристики |
|-------|--|-------------------------|
| 1 | 2 | 3 |

| 1 | 2 | 3 |
|--|--|-------------------------------------|
| 1. | Адрес земельного участка | — |
| 1.1. | Сведения о местоположении земельного участка (при отсутствии адреса) в структурированном в соответствии с федеральной информационной адресной системой виде | — |
| 1.2. | Дополнительные сведения о местоположении земельного участка | — |
| 2. | Площадь земельного участка \pm величина погрешности определения (вычисления) площади ($P \pm \Delta P$), м ² | 982 \pm 11,00 |
| 3. | Формула, примененная для вычисления предельной погрешности определения площади земельного участка, с подставленными значениями и итоговые (вычисленные) значения | $3,5 * 0,10 * \sqrt{(982,00)} = 11$ |
| 4. | Площадь земельного участка согласно сведениям Единого государственного реестра недвижимости (Ркад), м ² | 1 000,00 |
| 5. | Оценка расхождения Р и Ркад ($P - P_{кад}$), м ² | 18 |
| 6. | Предельный минимальный и максимальный размеры земельного участка ($P_{мин}$ и $P_{макс}$), м ² | — — |
| 7. | Вид (виды) разрешенного использования | — |
| 7.1. | Дополнительные сведения об использовании земельного участка | — |
| 8. | Кадастровый или иной государственный учетный номер (инвентарный) здания, сооружения, объекта незавершенного строительства, расположенного на земельном участке | — |
| 9. | Сведения о земельных участках (землях общего пользования, территории общего пользования), посредством которых обеспечивается доступ | 24:50:0500437:489 |
| 10. | Иные сведения | — |
| 4. Пояснения к сведениям об уточняемом земельном участке с кадастровым номером 24:50:0500437:138 : | | |
| 1. | — | |

1. Сведения о характерных точках границ уточняемого земельного участка с кадастровым номером

24:50:0500437:139

:

Система координат

МСК-167 (24)

Зона №

4

| Обоз- начение харак- терных точек границ | Координаты, м | | | | Метод определения координат | Формулы, примененные для расчета средней квадратической погрешности определения координат характерных точек границ (Mt), с подставленными в такие формулы значениями и итоговые (вычисленные) значения Mt, м | Описание закрепления точки |
|---|--|---|--|------------|--|--|-------------------------------|
| | содержатся в Едином государственном реестре недвижимости | | определены в результате выполнения комплексных кадастровых работ | | | | |
| | X | Y | X | Y | | | |
| 1 | 2 | 3 | 4 | 5 | 6 | 7 | 8 |
| н167У | — | — | 627 748,62 | 108 662,05 | Метод спутниковых геодезических измерений (определений) | $\sqrt{(0,10^2 + 0,10^2)} = 0,10$ | — |
| н166У | — | — | 627 740,79 | 108 697,60 | | | |
| 298 | — | — | 627 713,12 | 108 691,57 | | | |
| н299У | — | — | 627 720,92 | 108 656,56 | | | |
| н167У | — | — | 627 748,62 | 108 662,05 | | | |

2. Сведения о частях границ уточняемого земельного участка с кадастровым номером

24:50:0500437:139

:

| Обозначение части границ | | Горизонтальное проложение (S), м | Описание прохождения части границ | Сведения о согласовании местоположения границ (согласовано/спорное) |
|--------------------------|-------|-------------------------------------|-----------------------------------|--|
| от т. | до т. | | | |
| 1 | 2 | 3 | 4 | 5 |
| н167У | н166У | 36,40 | — | согласовано |
| н166У | 298 | 28,32 | | |
| 298 | н299У | 35,87 | | |
| н299У | н167У | 28,24 | | |

3. Сведения о характеристиках уточняемого земельного участка с кадастровым номером

24:50:0500437:139

:

| № п/п | Наименование характеристики земельного участка | Значение характеристики |
|-------|--|-------------------------|
| 1 | 2 | 3 |

| 1 | 2 | 3 |
|--|--|--|
| 1. | Адрес земельного участка | — |
| 1.1. | Сведения о местоположении земельного участка (при отсутствии адреса) в структурированном в соответствии с федеральной информационной адресной системой виде | — |
| 1.2. | Дополнительные сведения о местоположении земельного участка | — |
| 2. | Площадь земельного участка \pm величина погрешности определения (вычисления) площади ($P \pm \Delta P$), м ² | 1 022 \pm 11,00 |
| 3. | Формула, примененная для вычисления предельной погрешности определения площади земельного участка, с подставленными значениями и итоговые (вычисленные) значения | $3,5 \cdot 0,10 \cdot \sqrt{(1\,022,00)} = 11$ |
| 4. | Площадь земельного участка согласно сведениям Единого государственного реестра недвижимости (Ркад), м ² | 1 000,00 |
| 5. | Оценка расхождения Р и Ркад ($P - P_{\text{кад}}$), м ² | 22 |
| 6. | Предельный минимальный и максимальный размеры земельного участка ($P_{\text{мин}}$ и $P_{\text{макс}}$), м ² | — — |
| 7. | Вид (виды) разрешенного использования | — |
| 7.1. | Дополнительные сведения об использовании земельного участка | — |
| 8. | Кадастровый или иной государственный учетный номер (инвентарный) здания, сооружения, объекта незавершенного строительства, расположенного на земельном участке | — |
| 9. | Сведения о земельных участках (землях общего пользования, территории общего пользования), посредством которых обеспечивается доступ | 24:50:0500437:489 |
| 10. | Иные сведения | — |
| 4. Пояснения к сведениям об уточняемом земельном участке с кадастровым номером 24:50:0500437:139 : | | |
| 1. | — | |

1. Сведения о характерных точках границ уточняемого земельного участка с кадастровым номером

24:50:0500437:146

:

Система координат

МСК-167 (24)

Зона №

4

| Обоз- начение харак- терных точек границ | Координаты, м | | | | Метод определения координат | Формулы, примененные для расчета средней квадратической погрешности определения координат характерных точек границ (Mt), с подставленными в такие формулы значениями и итоговые (вычисленные) значения Mt, м | Описание закрепления точки |
|---|--|---|--|------------|--|--|-------------------------------|
| | содержатся в Едином государственном реестре недвижимости | | определены в результате выполнения комплексных кадастровых работ | | | | |
| | X | Y | X | Y | | | |
| 1 | 2 | 3 | 4 | 5 | 6 | 7 | 8 |
| 300 | — | — | 628 098,62 | 108 691,37 | Метод спутниковых геодезических измерений (определений) | $\sqrt{(0,10^2 + 0,10^2)} = 0,10$ | — |
| н301У | — | — | 628 091,66 | 108 727,15 | | | |
| 302 | — | — | 628 064,54 | 108 720,80 | | | |
| 303 | — | — | 628 072,41 | 108 685,75 | | | |
| 300 | — | — | 628 098,62 | 108 691,37 | | | |

2. Сведения о частях границ уточняемого земельного участка с кадастровым номером

24:50:0500437:146

:

| Обозначение части границ | | Горизонтальное проложение (S), м | Описание прохождения части границ | Сведения о согласовании местоположения границ (согласовано/спорное) |
|--------------------------|-------|-------------------------------------|-----------------------------------|--|
| от т. | до т. | | | |
| 1 | 2 | 3 | 4 | 5 |
| 300 | н301У | 36,45 | — | согласовано |
| н301У | 302 | 27,85 | | |
| 302 | 303 | 35,92 | | |
| 303 | 300 | 26,81 | | |

3. Сведения о характеристиках уточняемого земельного участка с кадастровым номером

24:50:0500437:146

:

| № п/п | Наименование характеристики земельного участка | Значение характеристики |
|-------|--|-------------------------|
| 1 | 2 | 3 |

| 1 | 2 | 3 |
|--|--|---|
| 1. | Адрес земельного участка | — |
| 1.1. | Сведения о местоположении земельного участка (при отсутствии адреса) в структурированном в соответствии с федеральной информационной адресной системой виде | — |
| 1.2. | Дополнительные сведения о местоположении земельного участка | — |
| 2. | Площадь земельного участка \pm величина погрешности определения (вычисления) площади ($P \pm \Delta P$), м ² | 989 \pm 11,00 |
| 3. | Формула, примененная для вычисления предельной погрешности определения площади земельного участка, с подставленными значениями и итоговые (вычисленные) значения | $3,5 \cdot 0,10 \cdot \sqrt{(989,00)} = 11$ |
| 4. | Площадь земельного участка согласно сведениям Единого государственного реестра недвижимости (Ркад), м ² | 980,00 |
| 5. | Оценка расхождения Р и Ркад ($P - P_{\text{кад}}$), м ² | 9 |
| 6. | Предельный минимальный и максимальный размеры земельного участка ($P_{\text{мин}}$ и $P_{\text{макс}}$), м ² | — — |
| 7. | Вид (виды) разрешенного использования | — |
| 7.1. | Дополнительные сведения об использовании земельного участка | — |
| 8. | Кадастровый или иной государственный учетный номер (инвентарный) здания, сооружения, объекта незавершенного строительства, расположенного на земельном участке | — |
| 9. | Сведения о земельных участках (землях общего пользования, территории общего пользования), посредством которых обеспечивается доступ | 24:50:0500437:489 |
| 10. | Иные сведения | — |
| 4. Пояснения к сведениям об уточняемом земельном участке с кадастровым номером 24:50:0500437:146 : | | |
| 1. | — | |

1. Сведения о характерных точках границ уточняемого земельного участка с кадастровым номером

24:50:0500437:153

:

Система координат

МСК-167 (24)

Зона №

4

| Обоз- начение харак- терных точек границ | Координаты, м | | | | Метод определения координат | Формулы, примененные для расчета средней квадратической погрешности определения координат характерных точек границ (Mt), с подставленными в такие формулы значениями и итоговые (вычисленные) значения Mt, м | Описание закрепления точки |
|---|--|---|--|------------|--|--|-------------------------------|
| | содержатся в Едином государственном реестре недвижимости | | определены в результате выполнения комплексных кадастровых работ | | | | |
| | X | Y | X | Y | | | |
| 1 | 2 | 3 | 4 | 5 | 6 | 7 | 8 |
| 304 | — | — | 628 472,44 | 108 732,65 | Метод спутниковых геодезических измерений (определений) | $\sqrt{(0,10^2 + 0,10^2)} = 0,10$ | — |
| 305 | — | — | 628 465,68 | 108 767,15 | | | |
| н306У | — | — | 628 437,96 | 108 761,22 | | | |
| 307 | — | — | 628 437,50 | 108 761,29 | | | |
| 308 | — | — | 628 445,38 | 108 726,66 | | | |
| н309У | — | — | 628 445,49 | 108 726,19 | | | |
| н310У | — | — | 628 472,55 | 108 732,11 | | | |
| 304 | — | — | 628 472,44 | 108 732,65 | | | |

2. Сведения о частях границ уточняемого земельного участка с кадастровым номером

24:50:0500437:153

:

| Обозначение части границ | | Горизонтальное проложение (S), м | Описание прохождения части границ | Сведения о согласовании местоположения границ (согласовано/спорное) |
|--------------------------|-------|-------------------------------------|-----------------------------------|--|
| от т. | до т. | | | |
| 1 | 2 | 3 | 4 | 5 |
| 304 | 305 | 35,16 | — | согласовано |
| 305 | н306У | 28,35 | | |
| н306У | 307 | 0,47 | | |
| 307 | 308 | 35,52 | | |

| | | | | |
|-------|-------|-------|---|-------------|
| 1 | 2 | 3 | 4 | 5 |
| 308 | н309У | 0,48 | — | согласовано |
| н309У | н310У | 27,70 | | |
| н310У | 304 | 0,55 | | |

3. Сведения о характеристиках уточняемого земельного участка с кадастровым номером 24:50:0500437:153 :

| № п/п | Наименование характеристики земельного участка | Значение характеристики |
|-------|--|--|
| 1 | 2 | 3 |
| 1. | Адрес земельного участка | — |
| 1.1. | Сведения о местоположении земельного участка (при отсутствии адреса) в структурированном в соответствии с федеральной информационной адресной системой виде | — |
| 1.2. | Дополнительные сведения о местоположении земельного участка | — |
| 2. | Площадь земельного участка ± величина погрешности определения (вычисления) площади ($P \pm \Delta P$), м² | 1 010 ± 11,00 |
| 3. | Формула, примененная для вычисления предельной погрешности определения площади земельного участка, с подставленными значениями и итоговые (вычисленные) значения | $3,5 * 0,10 * \sqrt{(1\ 010,00)} = 11$ |
| 4. | Площадь земельного участка согласно сведениям Единого государственного реестра недвижимости (Ркад), м² | 1 000,00 |
| 5. | Оценка расхождения Р и Ркад ($P - P_{кад}$), м² | 10 |
| 6. | Предельный минимальный и максимальный размеры земельного участка ($P_{мин}$ и $P_{макс}$), м² | — — |
| 7. | Вид (виды) разрешенного использования | — |
| 7.1. | Дополнительные сведения об использовании земельного участка | — |
| 8. | Кадастровый или иной государственный учетный номер (инвентарный) здания, сооружения, объекта незавершенного строительства, расположенного на земельном участке | — |
| 9. | Сведения о земельных участках (землях общего пользования, территории общего пользования), посредством которых обеспечивается доступ | 24:50:0500437:489 |
| 10. | Иные сведения | — |

4. Пояснения к сведениям об уточняемом земельном участке с кадастровым номером 24:50:0500437:153 :

| | |
|----|---|
| 1. | — |
|----|---|

1. Сведения о характерных точках границ уточняемого земельного участка с кадастровым номером

24:50:0500437:155

:

Система координат

МСК-167 (24)

Зона №

4

| Обоз- начение харак- терных точек границ | Координаты, м | | | | Метод определения координат | Формулы, примененные для расчета средней квадратической погрешности определения координат характерных точек границ (Mt), с подставленными в такие формулы значениями и итоговые (вычисленные) значения Mt, м | Описание закрепления точки |
|---|--|---|--|------------|--|--|-------------------------------|
| | содержатся в Едином государственном реестре недвижимости | | определены в результате выполнения комплексных кадастровых работ | | | | |
| | X | Y | X | Y | | | |
| 1 | 2 | 3 | 4 | 5 | 6 | 7 | 8 |
| 311 | — | — | 627 849,54 | 108 718,15 | Метод спутниковых геодезических измерений (определений) | $\sqrt{(0,10^2 + 0,10^2)} = 0,10$ | — |
| 312 | — | — | 627 844,97 | 108 753,95 | | | |
| н313У | — | — | 627 844,46 | 108 756,19 | | | |
| н314У | — | — | 627 815,57 | 108 750,03 | | | |
| н315У | — | — | 627 821,96 | 108 713,20 | | | |
| 316 | — | — | 627 824,86 | 108 713,71 | | | |
| 311 | — | — | 627 849,54 | 108 718,15 | | | |

2. Сведения о частях границ уточняемого земельного участка с кадастровым номером

24:50:0500437:155

:

| Обозначение части границ | | Горизонтальное проложение (S), м | Описание прохождения части границ | Сведения о согласовании местоположения границ (согласовано/спорное) |
|--------------------------|-------|-------------------------------------|-----------------------------------|--|
| от т. | до т. | | | |
| 1 | 2 | 3 | 4 | 5 |
| 311 | 312 | 36,09 | — | согласовано |
| 312 | н313У | 2,30 | | |
| н313У | н314У | 29,54 | | |
| н314У | н315У | 37,38 | | |
| н315У | 316 | 2,94 | | |
| 316 | 311 | 25,08 | | |

| | | |
|---|--|--|
| 3. Сведения о характеристиках уточняемого земельного участка с кадастровым номером 24:50:0500437:155 : | | |
| № п/п | Наименование характеристики земельного участка | Значение характеристики |
| 1 | 2 | 3 |
| 1. | Адрес земельного участка | — |
| 1.1. | Сведения о местоположении земельного участка (при отсутствии адреса) в структурированном в соответствии с федеральной информационной адресной системой виде | — |
| 1.2. | Дополнительные сведения о местоположении земельного участка | — |
| 2. | Площадь земельного участка ± величина погрешности определения (вычисления) площади ($P \pm \Delta P$), м² | 1 093 ± 12,00 |
| 3. | Формула, примененная для вычисления предельной погрешности определения площади земельного участка, с подставленными значениями и итоговые (вычисленные) значения | $3,5 * 0,10 * \sqrt{(1\ 093,00)} = 12$ |
| 4. | Площадь земельного участка согласно сведениям Единого государственного реестра недвижимости (Ркад), м² | 1 000,00 |
| 5. | Оценка расхождения Р и Ркад ($P - P_{кад}$), м² | 93 |
| 6. | Предельный минимальный и максимальный размеры земельного участка ($P_{мин}$ и $P_{макс}$), м² | — — |
| 7. | Вид (виды) разрешенного использования | — |
| 7.1. | Дополнительные сведения об использовании земельного участка | — |
| 8. | Кадастровый или иной государственный учетный номер (инвентарный) здания, сооружения, объекта незавершенного строительства, расположенного на земельном участке | — |
| 9. | Сведения о земельных участках (землях общего пользования, территории общего пользования), посредством которых обеспечивается доступ | 24:50:0500437:489 |
| 10. | Иные сведения | — |
| 4. Пояснения к сведениям об уточняемом земельном участке с кадастровым номером 24:50:0500437:155 : | | |
| 1. | — | |

1. Сведения о характерных точках границ уточняемого земельного участка с кадастровым номером

24:50:0500437:164

:

Система координат

МСК-167 (24)

Зона №

4

| Обоз- начение харак- терных точек границ | Координаты, м | | | | Метод определения координат | Формулы, примененные для расчета средней квадратической погрешности определения координат характерных точек границ (Mt), с подставленными в такие формулы значениями и итоговые (вычисленные) значения Mt, м | Описание закрепления точки |
|---|--|---|--|------------|--|--|-------------------------------|
| | содержатся в Едином государственном реестре недвижимости | | определены в результате выполнения комплексных кадастровых работ | | | | |
| | X | Y | X | Y | | | |
| 1 | 2 | 3 | 4 | 5 | 6 | 7 | 8 |
| н317У | — | — | 628 005,80 | 108 716,20 | Метод спутниковых геодезических измерений (определений) | $\sqrt{(0,10^2 + 0,10^2)} = 0,10$ | — |
| 318 | — | — | 627 999,90 | 108 752,50 | | | |
| 319 | — | — | 627 971,48 | 108 746,69 | | | |
| н320У | — | — | 627 978,45 | 108 711,61 | | | |
| н317У | — | — | 628 005,80 | 108 716,20 | | | |

2. Сведения о частях границ уточняемого земельного участка с кадастровым номером

24:50:0500437:164

:

| Обозначение части границ | | Горизонтальное проложение (S), м | Описание прохождения части границ | Сведения о согласовании местоположения границ (согласовано/спорное) |
|--------------------------|-------|-------------------------------------|-----------------------------------|--|
| от т. | до т. | | | |
| 1 | 2 | 3 | 4 | 5 |
| н317У | 318 | 36,78 | — | согласовано |
| 318 | 319 | 29,01 | | |
| 319 | н320У | 35,77 | | |
| н320У | н317У | 27,73 | | |

3. Сведения о характеристиках уточняемого земельного участка с кадастровым номером

24:50:0500437:164

:

| № п/п | Наименование характеристики земельного участка | Значение характеристики |
|-------|--|-------------------------|
| 1 | 2 | 3 |

| 1 | 2 | 3 |
|---|--|------------------------------------|
| 1. | Адрес земельного участка | — |
| 1.1. | Сведения о местоположении земельного участка (при отсутствии адреса) в структурированном в соответствии с федеральной информационной адресной системой виде | — |
| 1.2. | Дополнительные сведения о местоположении земельного участка | — |
| 2. | Площадь земельного участка \pm величина погрешности определения (вычисления) площади ($P \pm \Delta P$), м ² | $1\,029 \pm 11,00$ |
| 3. | Формула, примененная для вычисления предельной погрешности определения площади земельного участка, с подставленными значениями и итоговые (вычисленные) значения | $3,5*0,10*\sqrt{(1\,029,00)} = 11$ |
| 4. | Площадь земельного участка согласно сведениям Единого государственного реестра недвижимости (Ркад), м ² | 980,00 |
| 5. | Оценка расхождения Р и Ркад ($P - P_{кад}$), м ² | 49 |
| 6. | Предельный минимальный и максимальный размеры земельного участка ($P_{мин}$ и $P_{макс}$), м ² | — — |
| 7. | Вид (виды) разрешенного использования | — |
| 7.1. | Дополнительные сведения об использовании земельного участка | — |
| 8. | Кадастровый или иной государственный учетный номер (инвентарный) здания, сооружения, объекта незавершенного строительства, расположенного на земельном участке | — |
| 9. | Сведения о земельных участках (землях общего пользования, территории общего пользования), посредством которых обеспечивается доступ | 24:50:0500437:489 |
| 10. | Иные сведения | — |
| 4. Пояснения к сведениям об уточняемом земельном участке с кадастровым номером <u>24:50:0500437:164</u> : | | |
| 1. | — | |

1. Сведения о характерных точках границ уточняемого земельного участка с кадастровым номером

24:50:0500437:171

:

Система координат

МСК-167 (24)

Зона №

4

| Обоз- начение харак- терных точек границ | Координаты, м | | | | Метод определения координат | Формулы, примененные для расчета средней квадратической погрешности определения координат характерных точек границ (Mt), с подставленными в такие формулы значениями и итоговые (вычисленные) значения Mt, м | Описание закрепления точки |
|---|--|---|--|------------|--|--|-------------------------------|
| | содержатся в Едином государственном реестре недвижимости | | определены в результате выполнения комплексных кадастровых работ | | | | |
| | X | Y | X | Y | | | |
| 1 | 2 | 3 | 4 | 5 | 6 | 7 | 8 |
| н321У | — | — | 628 314,24 | 108 944,56 | Метод спутниковых геодезических измерений (определений) | $\sqrt{(0,10^2 + 0,10^2)} = 0,10$ | — |
| 322 | — | — | 628 314,07 | 108 945,21 | | | |
| 323 | — | — | 628 307,26 | 108 978,44 | | | |
| 324 | — | — | 628 298,72 | 108 977,02 | | | |
| 325 | — | — | 628 289,86 | 108 975,04 | | | |
| 326 | — | — | 628 279,78 | 108 972,93 | | | |
| 327 | — | — | 628 279,78 | 108 972,93 | | | |
| 328 | — | — | 628 283,21 | 108 956,09 | | | |
| н329У | — | — | 628 286,72 | 108 938,93 | | | |
| н321У | — | — | 628 314,24 | 108 944,56 | | | |

2. Сведения о частях границ уточняемого земельного участка с кадастровым номером

24:50:0500437:171

:

| Обозначение части границ | | Горизонтальное проложение (S), м | Описание прохождения части границ | Сведения о согласовании местоположения границ (согласовано/спорное) |
|--------------------------|-------|-------------------------------------|-----------------------------------|--|
| от т. | до т. | | | |
| 1 | 2 | 3 | 4 | 5 |

| 1 | 2 | 3 | 4 | 5 |
|-------|-------|-------|---|-------------|
| н321У | 322 | 0,67 | — | согласовано |
| 322 | 323 | 33,92 | | |
| 323 | 324 | 8,66 | | |
| 324 | 325 | 9,08 | | |
| 325 | 326 | 10,30 | | |
| 326 | 327 | 0,00 | | |
| 327 | 328 | 17,19 | | |
| 328 | н329У | 17,52 | | |
| н329У | н321У | 28,09 | | |

3. Сведения о характеристиках уточняемого земельного участка с кадастровым номером 24:50:0500437:171 :

| № п/п | Наименование характеристики земельного участка | Значение характеристики |
|-------|--|-------------------------------------|
| 1 | 2 | 3 |
| 1. | Адрес земельного участка | — |
| 1.1. | Сведения о местоположении земельного участка (при отсутствии адреса) в структурированном в соответствии с федеральной информационной адресной системой виде | — |
| 1.2. | Дополнительные сведения о местоположении земельного участка | — |
| 2. | Площадь земельного участка \pm величина погрешности определения (вычисления) площади ($P \pm \Delta P$), м ² | $975 \pm 11,00$ |
| 3. | Формула, примененная для вычисления предельной погрешности определения площади земельного участка, с подставленными значениями и итоговые (вычисленные) значения | $3,5 * 0,10 * \sqrt{(975,00)} = 11$ |
| 4. | Площадь земельного участка согласно сведениям Единого государственного реестра недвижимости (Ркад), м ² | 980,00 |
| 5. | Оценка расхождения Р и Ркад ($P - P_{кад}$), м ² | 5 |
| 6. | Предельный минимальный и максимальный размеры земельного участка ($P_{мин}$ и $P_{макс}$), м ² | — — |
| 7. | Вид (виды) разрешенного использования | — |
| 7.1. | Дополнительные сведения об использовании земельного участка | — |
| 8. | Кадастровый или иной государственный учетный номер (инвентарный) здания, сооружения, объекта незавершенного строительства, расположенного на земельном участке | 24:50:0500437:499 |

| | | | | | | | | |
|--|---|---|--|------------|--|--|-------------------------------|--|
| 1 | 2 | | | | 3 | | | |
| 9. | Сведения о земельных участках (землях общего пользования, территории общего пользования), посредством которых обеспечивается доступ | | | | 24:50:0500437:489 | | | |
| 10. | Иные сведения | | | | — | | | |
| 4. Пояснения к сведениям об уточняемом земельном участке с кадастровым номером 24:50:0500437:171 : | | | | | | | | |
| 1. | — | | | | | | | |
| 1. Сведения о характерных точках границ уточняемого земельного участка с кадастровым номером 24:50:0500437:183 : | | | | | | | | |
| Система координат МСК-167 (24) | | | | | Зона № 4 | | | |
| Обозначение характерных точек границ | Координаты, м | | | | Метод определения координат | Формулы, примененные для расчета средней квадратической погрешности определения координат характерных точек границ (Mt), с подставленными в такие формулы значениями и итоговые (вычисленные) значения Mt, м | Описание закрепления точки | |
| | содержатся в Едином государственном реестре недвижимости | | определены в результате выполнения комплексных кадастровых работ | | | | | |
| | X | Y | X | Y | | | | |
| 1 | 2 | 3 | 4 | 5 | 6 | 7 | 8 | |
| 330 | — | — | 627 791,00 | 108 871,72 | Метод спутниковых геодезических измерений (определений) | $\sqrt{(0,10^2 + 0,10^2)} = 0,10$ | — | |
| н331У | — | — | 627 782,86 | 108 907,07 | | | | |
| н332У | — | — | 627 755,48 | 108 902,00 | | | | |
| 333 | — | — | 627 758,27 | 108 888,64 | | | | |
| 334 | — | — | 627 762,45 | 108 869,60 | | | | |
| 335 | — | — | 627 763,04 | 108 865,85 | | | | |
| 336 | — | — | 627 763,14 | 108 865,85 | | | | |
| 337 | — | — | 627 763,53 | 108 865,92 | | | | |

| | | | | | | | |
|--|--|----------------------------------|-----------------------------------|------------|---|-----------------------------------|---|
| 1 | 2 | 3 | 4 | 5 | 6 | 7 | 8 |
| 330 | — | — | 627 791,00 | 108 871,72 | Метод спутниковых геодезических измерений (определений) | $\sqrt{(0,10^2 + 0,10^2)} = 0,10$ | — |
| 2. Сведения о частях границ уточняемого земельного участка с кадастровым номером | | | | | | 24:50:0500437:183 | |
| Обозначение части границ | | Горизонтальное проложение (S), м | Описание прохождения части границ | | Сведения о согласовании местоположения границ (согласовано/спорное) | | |
| от т. | до т. | | | | | | |
| 1 | 2 | 3 | 4 | | 5 | | |
| 330 | н331У | 36,28 | — | | согласовано | | |
| н331У | н332У | 27,85 | | | | | |
| н332У | 333 | 13,65 | | | | | |
| 333 | 334 | 19,49 | | | | | |
| 334 | 335 | 3,80 | | | | | |
| 335 | 336 | 0,10 | | | | | |
| 336 | 337 | 0,40 | | | | | |
| 337 | 330 | 28,08 | | | | | |
| 3. Сведения о характеристиках уточняемого земельного участка с кадастровым номером | | | | | | 24:50:0500437:183 | |
| № п/п | Наименование характеристики земельного участка | | | | Значение характеристики | | |
| 1 | 2 | | | | 3 | | |
| 1. | Адрес земельного участка | | | | — | | |
| 1.1. | Сведения о местоположении земельного участка (при отсутствии адреса) в структурированном в соответствии с федеральной информационной адресной системой виде | | | | — | | |
| 1.2. | Дополнительные сведения о местоположении земельного участка | | | | — | | |
| 2. | Площадь земельного участка ± величина погрешности определения (вычисления) площади (Р ± ΔР), м² | | | | 1 030 ± 11,00 | | |
| 3. | Формула, примененная для вычисления предельной погрешности определения площади земельного участка, с подставленными значениями и итоговые (вычисленные) значения | | | | $3,5 \cdot 0,10 \cdot \sqrt{(1\,030,00)} = 11$ | | |
| 4. | Площадь земельного участка согласно сведениям Единого государственного реестра недвижимости (Ркад), м² | | | | 1 000,00 | | |
| 5. | Оценка расхождения Р и Ркад (Р - Ркад), м² | | | | 30 | | |
| 6. | Предельный минимальный и максимальный размеры земельного участка (Рмин и Рмакс), м² | | | | — — | | |

| | | | | | | | |
|--|--|---|--|------------|---|--|----------------------------|
| 1 | 2 | | | | 3 | | |
| 7. | Вид (виды) разрешенного использования | | | | — | | |
| 7.1. | Дополнительные сведения об использовании земельного участка | | | | — | | |
| 8. | Кадастровый или иной государственный учетный номер (инвентарный) здания, сооружения, объекта незавершенного строительства, расположенного на земельном участке | | | | 24:50:0500437:675 | | |
| 9. | Сведения о земельных участках (землях общего пользования, территории общего пользования), посредством которых обеспечивается доступ | | | | 24:50:0500437:489 | | |
| 10. | Иные сведения | | | | — | | |
| 4. Пояснения к сведениям об уточняемом земельном участке с кадастровым номером 24:50:0500437:183 : | | | | | | | |
| 1. | — | | | | | | |
| 1. Сведения о характерных точках границ уточняемого земельного участка с кадастровым номером 24:50:0500437:192 : | | | | | | | |
| Система координат МСК-167 (24) Зона № 4 | | | | | | | |
| Обоз- начение харак- терных точек границ | Координаты, м | | | | Метод определения координат | Формулы, примененные для расчета средней квадратической погрешности определения координат характерных точек границ (Mt), с подставленными в такие формулы значениями и итоговые (вычисленные) значения Mt, м | Описание закрепления точки |
| | содержатся в Едином государственном реестре недвижимости | | определены в результате выполнения комплексных кадастровых работ | | | | |
| | X | Y | X | Y | | | |
| 1 | 2 | 3 | 4 | 5 | 6 | 7 | 8 |
| 338 | — | — | 628 132,81 | 108 801,71 | Метод спутниковых геодезических измерений (определений) | $\sqrt{(0,10^2 + 0,10^2)} = 0,10$ | — |
| н339У | — | — | 628 129,88 | 108 815,59 | | | |
| н340У | — | — | 628 105,69 | 108 810,16 | | | |
| н341У | — | — | 628 112,26 | 108 775,76 | | | |
| н342У | — | — | 628 137,09 | 108 780,54 | | | |

| 1 | 2 | 3 | 4 | 5 | 6 | 7 | 8 |
|-----|---|---|------------|------------|---|-----------------------------------|---|
| 343 | — | — | 628 137,32 | 108 780,90 | Метод спутниковых геодезических измерений (определений) | $\sqrt{(0,10^2 + 0,10^2)} = 0,10$ | — |
| 338 | — | — | 628 132,81 | 108 801,71 | | | |

2. Сведения о частях границ уточняемого земельного участка с кадастровым номером 24:50:0500437:192 :

| Обозначение части границ | | Горизонтальное проложение (S), м | Описание прохождения части границ | Сведения о согласовании местоположения границ (согласовано/спорное) |
|--------------------------|-------|----------------------------------|-----------------------------------|---|
| от т. | до т. | | | |
| 1 | 2 | 3 | 4 | 5 |
| 338 | н339У | 14,19 | — | согласовано |
| н339У | н340У | 24,79 | | |
| н340У | н341У | 35,02 | | |
| н341У | н342У | 25,29 | | |
| н342У | 343 | 0,43 | | |
| 343 | 338 | 21,29 | | |

3. Сведения о характеристиках уточняемого земельного участка с кадастровым номером 24:50:0500437:192 :

| № п/п | Наименование характеристики земельного участка | Значение характеристики |
|-------|--|-------------------------------------|
| 1 | 2 | 3 |
| 1. | Адрес земельного участка | — |
| 1.1. | Сведения о местоположении земельного участка (при отсутствии адреса) в структурированном в соответствии с федеральной информационной адресной системой виде | — |
| 1.2. | Дополнительные сведения о местоположении земельного участка | — |
| 2. | Площадь земельного участка \pm величина погрешности определения (вычисления) площади ($P \pm \Delta P$), м ² | $891 \pm 10,00$ |
| 3. | Формула, примененная для вычисления предельной погрешности определения площади земельного участка, с подставленными значениями и итоговые (вычисленные) значения | $3,5 * 0,10 * \sqrt{(891,00)} = 10$ |
| 4. | Площадь земельного участка согласно сведениям Единого государственного реестра недвижимости (Ркад), м ² | 980,00 |
| 5. | Оценка расхождения Р и Ркад ($P - P_{кад}$), м ² | 89 |
| 6. | Предельный минимальный и максимальный размеры земельного участка ($P_{мин}$ и $P_{макс}$), м ² | — — |

| | | | | | | | |
|--|--|---|--|------------|---|--|----------------------------|
| 1 | 2 | | | | 3 | | |
| 7. | Вид (виды) разрешенного использования | | | | — | | |
| 7.1. | Дополнительные сведения об использовании земельного участка | | | | — | | |
| 8. | Кадастровый или иной государственный учетный номер (инвентарный) здания, сооружения, объекта незавершенного строительства, расположенного на земельном участке | | | | — | | |
| 9. | Сведения о земельных участках (землях общего пользования, территории общего пользования), посредством которых обеспечивается доступ | | | | 24:50:0500437:489 | | |
| 10. | Иные сведения | | | | — | | |
| 4. Пояснения к сведениям об уточняемом земельном участке с кадастровым номером 24:50:0500437:192 : | | | | | | | |
| 1. | — | | | | | | |
| 1. Сведения о характерных точках границ уточняемого земельного участка с кадастровым номером 24:50:0500437:202 : | | | | | | | |
| Система координат МСК-167 (24) Зона № 4 | | | | | | | |
| Обоз- начение харак- терных точек границ | Координаты, м | | | | Метод определения координат | Формулы, примененные для расчета средней квадратической погрешности определения координат характерных точек границ (Mt), с подставленными в такие формулы значениями и итоговые (вычисленные) значения Mt, м | Описание закрепления точки |
| | содержатся в Едином государственном реестре недвижимости | | определены в результате выполнения комплексных кадастровых работ | | | | |
| | X | Y | X | Y | | | |
| 1 | 2 | 3 | 4 | 5 | 6 | 7 | 8 |
| 344 | — | — | 628 466,26 | 108 901,65 | Метод спутниковых геодезических измерений (определений) | $\sqrt{(0,10^2 + 0,10^2)} = 0,10$ | — |
| 345 | — | — | 628 461,68 | 108 923,68 | | | |
| 346 | — | — | 628 460,53 | 108 929,29 | | | |
| 193 | — | — | 628 432,76 | 108 923,26 | | | |
| н347У | — | — | 628 440,33 | 108 888,87 | | | |

| 1 | 2 | 3 | 4 | 5 | 6 | 7 | 8 |
|-------|---|---|------------|------------|---|-----------------------------------|---|
| н348У | — | — | 628 467,79 | 108 894,31 | Метод спутниковых геодезических измерений (определений) | $\sqrt{(0,10^2 + 0,10^2)} = 0,10$ | — |
| 344 | — | — | 628 466,26 | 108 901,65 | | | |

2. Сведения о частях границ уточняемого земельного участка с кадастровым номером 24:50:0500437:202 :

| Обозначение части границ | | Горизонтальное проложение (S), м | Описание прохождения части границ | Сведения о согласовании местоположения границ (согласовано/спорное) |
|--------------------------|-------|----------------------------------|-----------------------------------|---|
| от т. | до т. | | | |
| 1 | 2 | 3 | 4 | 5 |
| 344 | 345 | 22,50 | — | согласовано |
| 345 | 346 | 5,73 | | |
| 346 | 193 | 28,42 | | |
| 193 | н347У | 35,21 | | |
| н347У | н348У | 27,99 | | |
| н348У | 344 | 7,50 | | |

3. Сведения о характеристиках уточняемого земельного участка с кадастровым номером 24:50:0500437:202 :

| № п/п | Наименование характеристики земельного участка | Значение характеристики |
|-------|--|--|
| 1 | 2 | 3 |
| 1. | Адрес земельного участка | — |
| 1.1. | Сведения о местоположении земельного участка (при отсутствии адреса) в структурированном в соответствии с федеральной информационной адресной системой виде | — |
| 1.2. | Дополнительные сведения о местоположении земельного участка | — |
| 2. | Площадь земельного участка ± величина погрешности определения (вычисления) площади ($P \pm \Delta P$), м² | $1\ 000 \pm 11,00$ |
| 3. | Формула, примененная для вычисления предельной погрешности определения площади земельного участка, с подставленными значениями и итоговые (вычисленные) значения | $3,5 * 0,10 * \sqrt{(1\ 000,00)} = 11$ |
| 4. | Площадь земельного участка согласно сведениям Единого государственного реестра недвижимости (Ркад), м² | 1 000,00 |
| 5. | Оценка расхождения Р и Ркад ($P - P_{кад}$), м² | 0 |
| 6. | Предельный минимальный и максимальный размеры земельного участка ($P_{мин}$ и $P_{макс}$), м² | — — |

| | | | | | | | |
|--|--|---|--|------------|---|--|----------------------------|
| 1 | 2 | | | | 3 | | |
| 7. | Вид (виды) разрешенного использования | | | | — | | |
| 7.1. | Дополнительные сведения об использовании земельного участка | | | | — | | |
| 8. | Кадастровый или иной государственный учетный номер (инвентарный) здания, сооружения, объекта незавершенного строительства, расположенного на земельном участке | | | | — | | |
| 9. | Сведения о земельных участках (землях общего пользования, территории общего пользования), посредством которых обеспечивается доступ | | | | 24:50:0500437:489 | | |
| 10. | Иные сведения | | | | — | | |
| 4. Пояснения к сведениям об уточняемом земельном участке с кадастровым номером 24:50:0500437:202 : | | | | | | | |
| 1. | — | | | | | | |
| 1. Сведения о характерных точках границ уточняемого земельного участка с кадастровым номером 24:50:0500437:207 : | | | | | | | |
| Система координат МСК-167 (24) Зона № 4 | | | | | | | |
| Обоз- начение харак- терных точек границ | Координаты, м | | | | Метод определения координат | Формулы, примененные для расчета средней квадратической погрешности определения координат характерных точек границ (Mt), с подставленными в такие формулы значениями и итоговые (вычисленные) значения Mt, м | Описание закрепления точки |
| | содержатся в Едином государственном реестре недвижимости | | определены в результате выполнения комплексных кадастровых работ | | | | |
| | X | Y | X | Y | | | |
| 1 | 2 | 3 | 4 | 5 | 6 | 7 | 8 |
| 349 | — | — | 628 490,41 | 108 935,74 | Метод спутниковых геодезических измерений (определений) | $\sqrt{(0,10^2 + 0,10^2)} = 0,10$ | — |
| 350 | — | — | 628 493,36 | 108 936,29 | | | |
| 351 | — | — | 628 480,64 | 108 969,41 | | | |
| 190 | — | — | 628 453,58 | 108 963,53 | | | |
| 189 | — | — | 628 460,53 | 108 929,29 | | | |

| 1 | 2 | 3 | 4 | 5 | 6 | 7 | 8 |
|-----|---|---|------------|------------|---|-----------------------------------|---|
| 353 | — | — | 628 464,69 | 108 930,19 | Метод спутниковых геодезических измерений (определений) | $\sqrt{(0,10^2 + 0,10^2)} = 0,10$ | — |
| 354 | — | — | 628 479,35 | 108 933,36 | | | |
| 349 | — | — | 628 490,41 | 108 935,74 | | | |

2. Сведения о частях границ уточняемого земельного участка с кадастровым номером 24:50:0500437:207 :

| Обозначение части границ | | Горизонтальное проложение (S), м | Описание прохождения части границ | Сведения о согласовании местоположения границ (согласовано/спорное) |
|--------------------------|-------|----------------------------------|-----------------------------------|---|
| от т. | до т. | | | |
| 1 | 2 | 3 | 4 | 5 |
| 349 | 350 | 3,00 | — | согласовано |
| 350 | 351 | 35,48 | | |
| 351 | 190 | 27,69 | | |
| 190 | 189 | 34,94 | | |
| 189 | 353 | 4,26 | | |
| 353 | 354 | 15,00 | | |
| 354 | 349 | 11,31 | | |

3. Сведения о характеристиках уточняемого земельного участка с кадастровым номером 24:50:0500437:207 :

| № п/п | Наименование характеристики земельного участка | Значение характеристики |
|-------|--|--|
| 1 | 2 | 3 |
| 1. | Адрес земельного участка | — |
| 1.1. | Сведения о местоположении земельного участка (при отсутствии адреса) в структурированном в соответствии с федеральной информационной адресной системой виде | — |
| 1.2. | Дополнительные сведения о местоположении земельного участка | — |
| 2. | Площадь земельного участка ± величина погрешности определения (вычисления) площади ($P \pm \Delta P$), м² | $1\,070 \pm 11,00$ |
| 3. | Формула, примененная для вычисления предельной погрешности определения площади земельного участка, с подставленными значениями и итоговые (вычисленные) значения | $3,5 * 0,10 * \sqrt{(1\,070,00)} = 11$ |
| 4. | Площадь земельного участка согласно сведениям Единого государственного реестра недвижимости (Ркад), м² | 1 000,00 |

| | | |
|------|--|-------------------|
| 1 | 2 | 3 |
| 5. | Оценка расхождения Р и Ркад (Р - Ркад), м² | 70 |
| 6. | Предельный минимальный и максимальный размеры земельного участка (Рмин и Рмакс), м² | — — |
| 7. | Вид (виды) разрешенного использования | — |
| 7.1. | Дополнительные сведения об использовании земельного участка | — |
| 8. | Кадастровый или иной государственный учетный номер (инвентарный) здания, сооружения, объекта незавершенного строительства, расположенного на земельном участке | — |
| 9. | Сведения о земельных участках (землях общего пользования, территории общего пользования), посредством которых обеспечивается доступ | 24:50:0500437:489 |
| 10. | Иные сведения | — |

| | | |
|--|---|--|
| 4. Пояснения к сведениям об уточняемом земельном участке с кадастровым номером 24:50:0500437:207 : | | |
| 1. | — | |

| | | |
|--|--|----------|
| 1. Сведения о характерных точках границ уточняемого земельного участка с кадастровым номером 24:50:0500437:434 : | | |
| Система координат МСК-167 (24) | | Зона № 4 |

| Обоз- начение харак- терных точек границ | Координаты, м | | | | Метод определения координат | Формулы, примененные для расчета средней квадратической погрешности определения координат характерных точек границ (Mt), с подставленными в такие формулы значениями и итоговые (вычисленные) значения Mt, м | Описание закрепления точки |
|---|--|---|--|------------|--|--|-------------------------------|
| | содержатся в Едином государственном реестре недвижимости | | определены в результате выполнения комплексных кадастровых работ | | | | |
| | X | Y | X | Y | | | |
| 1 | 2 | 3 | 4 | 5 | 6 | 7 | 8 |
| н355У | — | — | 628 049,67 | 108 517,81 | Метод спутниковых геодезических измерений (определений) | $\sqrt{(0,10^2 + 0,10^2)} = 0,10$ | — |
| н356У | — | — | 628 042,57 | 108 552,11 | | | |
| н357У | — | — | 628 012,26 | 108 546,10 | | | |
| н358У | — | — | 628 020,33 | 108 511,90 | | | |

| | | | | | | | |
|--|--|----------------------------------|-----------------------------------|------------|---|-----------------------------------|---|
| 1 | 2 | 3 | 4 | 5 | 6 | 7 | 8 |
| н355У | — | — | 628 049,67 | 108 517,81 | Метод спутниковых геодезических измерений (определений) | $\sqrt{(0,10^2 + 0,10^2)} = 0,10$ | — |
| 2. Сведения о частях границ уточняемого земельного участка с кадастровым номером 24:50:0500437:434 : | | | | | | | |
| Обозначение части границ | | Горизонтальное проложение (S), м | Описание прохождения части границ | | Сведения о согласовании местоположения границ (согласовано/спорное) | | |
| от т. | до т. | | | | | | |
| 1 | 2 | 3 | 4 | | 5 | | |
| н355У | н356У | 35,03 | — | | согласовано | | |
| н356У | н357У | 30,90 | | | | | |
| н357У | н358У | 35,14 | | | | | |
| н358У | н355У | 29,93 | | | | | |
| 3. Сведения о характеристиках уточняемого земельного участка с кадастровым номером 24:50:0500437:434 : | | | | | | | |
| № п/п | Наименование характеристики земельного участка | | | | Значение характеристики | | |
| 1 | 2 | | | | 3 | | |
| 1. | Адрес земельного участка | | | | — | | |
| 1.1. | Сведения о местоположении земельного участка (при отсутствии адреса) в структурированном в соответствии с федеральной информационной адресной системой виде | | | | — | | |
| 1.2. | Дополнительные сведения о местоположении земельного участка | | | | — | | |
| 2. | Площадь земельного участка ± величина погрешности определения (вычисления) площади (P ± ΔP), м² | | | | 1 067 ± 11,00 | | |
| 3. | Формула, примененная для вычисления предельной погрешности определения площади земельного участка, с подставленными значениями и итоговые (вычисленные) значения | | | | $3,5 \cdot 0,10 \cdot \sqrt{(1\,067,00)} = 11$ | | |
| 4. | Площадь земельного участка согласно сведениям Единого государственного реестра недвижимости (Ркад), м² | | | | 1 000,00 | | |
| 5. | Оценка расхождения Р и Ркад (Р - Ркад), м² | | | | 67 | | |
| 6. | Предельный минимальный и максимальный размеры земельного участка (Рмин и Рмакс), м² | | | | — — | | |
| 7. | Вид (виды) разрешенного использования | | | | — | | |
| 7.1. | Дополнительные сведения об использовании земельного участка | | | | — | | |

| | | | | | | | |
|--|--|----------------------------------|--|------------|---|--|----------------------------|
| 1 | 2 | | | | 3 | | |
| 8. | Кадастровый или иной государственный учетный номер (инвентарный) здания, сооружения, объекта незавершенного строительства, расположенного на земельном участке | | | | 24:50:0500437:654 | | |
| 9. | Сведения о земельных участках (землях общего пользования, территории общего пользования), посредством которых обеспечивается доступ | | | | 24:50:0500437:489 | | |
| 10. | Иные сведения | | | | — | | |
| 4. Пояснения к сведениям об уточняемом земельном участке с кадастровым номером 24:50:0500437:434 : | | | | | | | |
| 1. | — | | | | | | |
| 1. Сведения о характерных точках границ уточняемого земельного участка с кадастровым номером 24:50:0500437:418 : | | | | | | | |
| Система координат МСК-167 (24) Зона № 4 | | | | | | | |
| Обозначение характерных точек границ | Координаты, м | | | | Метод определения координат | Формулы, примененные для расчета средней квадратической погрешности определения координат характерных точек границ (Mt), с подставленными в такие формулы значениями и итоговые (вычисленные) значения Mt, м | Описание закрепления точки |
| | содержатся в Едином государственном реестре недвижимости | | определены в результате выполнения комплексных кадастровых работ | | | | |
| | X | Y | X | Y | | | |
| 1 | 2 | 3 | 4 | 5 | 6 | 7 | 8 |
| 359 | — | — | 628 089,67 | 108 733,95 | Метод спутниковых геодезических измерений (определений) | $\sqrt{(0,10^2 + 0,10^2)} = 0,10$ | — |
| 360 | — | — | 628 082,58 | 108 770,09 | | | |
| 361 | — | — | 628 055,94 | 108 764,61 | | | |
| 362 | — | — | 628 062,64 | 108 727,27 | | | |
| 359 | — | — | 628 089,67 | 108 733,95 | | | |
| 2. Сведения о частях границ уточняемого земельного участка с кадастровым номером 24:50:0500437:418 : | | | | | | | |
| Обозначение части границ | | Горизонтальное проложение (S), м | Описание прохождения части границ | | Сведения о согласовании местоположения границ (согласовано/спорное) | | |
| от т. | до т. | | | | | | |
| 1 | 2 | 3 | 4 | | 5 | | |

| 1 | 2 | 3 | 4 | 5 |
|-----|-----|-------|---|-------------|
| 359 | 360 | 36,83 | — | согласовано |
| 360 | 361 | 27,20 | | |
| 361 | 362 | 37,94 | | |
| 362 | 359 | 27,84 | | |

3. Сведения о характеристиках уточняемого земельного участка с кадастровым номером 24:50:0500437:418 :

| № п/п | Наименование характеристики земельного участка | Значение характеристики |
|-------|--|------------------------------------|
| 1 | 2 | 3 |
| 1. | Адрес земельного участка | — |
| 1.1. | Сведения о местоположении земельного участка (при отсутствии адреса) в структурированном в соответствии с федеральной информационной адресной системой виде | — |
| 1.2. | Дополнительные сведения о местоположении земельного участка | — |
| 2. | Площадь земельного участка \pm величина погрешности определения (вычисления) площади ($P \pm \Delta P$), м ² | 1 028 \pm 11,00 |
| 3. | Формула, примененная для вычисления предельной погрешности определения площади земельного участка, с подставленными значениями и итоговые (вычисленные) значения | $3,5*0,10*\sqrt{(1\ 028,00)} = 11$ |
| 4. | Площадь земельного участка согласно сведениям Единого государственного реестра недвижимости (Ркад), м ² | 1 000,00 |
| 5. | Оценка расхождения Р и Ркад ($P - P_{кад}$), м ² | 28 |
| 6. | Предельный минимальный и максимальный размеры земельного участка ($P_{мин}$ и $P_{макс}$), м ² | — — |
| 7. | Вид (виды) разрешенного использования | — |
| 7.1. | Дополнительные сведения об использовании земельного участка | — |
| 8. | Кадастровый или иной государственный учетный номер (инвентарный) здания, сооружения, объекта незавершенного строительства, расположенного на земельном участке | — |
| 9. | Сведения о земельных участках (землях общего пользования, территории общего пользования), посредством которых обеспечивается доступ | 24:50:0500437:489 |
| 10. | Иные сведения | — |

4. Пояснения к сведениям об уточняемом земельном участке с кадастровым номером 24:50:0500437:418 :

| | | | | | | | | | | |
|--|--|-------------------------------------|--|------------|--|--|-------------------------------|--|--|--|
| 1. | | | | | | | | | | |
| 1. Сведения о характерных точках границ уточняемого земельного участка с кадастровым номером 24:50:0500437:411 : | | | | | | | | | | |
| Система координат МСК-167 (24) Зона № 4 | | | | | | | | | | |
| Обоз- начение харак- терных точек границ | Координаты, м | | | | Метод определения координат | Формулы, примененные для расчета средней квадратической погрешности определения координат характерных точек границ (Mt), с подставленными в такие формулы значениями и итоговые (вычисленные) значения Mt, м | Описание закрепления точки | | | |
| | содержатся в Едином государственном реестре недвижимости | | определены в результате выполнения комплексных кадастровых работ | | | | | | | |
| | X | Y | X | Y | | | | | | |
| 1 | 2 | 3 | 4 | 5 | 6 | 7 | 8 | | | |
| н363У | — | — | 627 692,19 | 108 931,75 | Метод спутниковых геодезических измерений (определений) | $\sqrt{(0,10^2 + 0,10^2)} = 0,10$ | — | | | |
| 364 | — | — | 627 715,74 | 108 936,82 | | | | | | |
| 365 | — | — | 627 718,63 | 108 937,29 | | | | | | |
| 366 | — | — | 627 718,59 | 108 937,42 | | | | | | |
| н367У | — | — | 627 718,32 | 108 937,38 | | | | | | |
| 368 | — | — | 627 712,05 | 108 973,16 | | | | | | |
| н369У | — | — | 627 711,62 | 108 975,63 | | | | | | |
| н370У | — | — | 627 684,12 | 108 970,10 | | | | | | |
| н371У | — | — | 627 684,43 | 108 967,82 | | | | | | |
| н363У | — | — | 627 692,19 | 108 931,75 | | | | | | |
| 2. Сведения о частях границ уточняемого земельного участка с кадастровым номером 24:50:0500437:411 : | | | | | | | | | | |
| Обозначение части границ | | Горизонтальное проложение (S), м | Описание прохождения части границ | | | Сведения о согласовании местоположения границ (согласовано/спорное) | | | | |
| от т. | до т. | | | | | | | | | |

| 1 | 2 | 3 | 4 | 5 |
|-------|-------|-------|---|-------------|
| н363У | 364 | 24,09 | — | согласовано |
| 364 | 365 | 2,93 | | |
| 365 | 366 | 0,14 | | |
| 366 | н367У | 0,27 | | |
| н367У | 368 | 36,33 | | |
| 368 | н369У | 2,51 | | |
| н369У | н370У | 28,05 | | |
| н370У | н371У | 2,30 | | |
| н371У | н363У | 36,90 | | |

3. Сведения о характеристиках уточняемого земельного участка с кадастровым номером 24:50:0500437:411 :

| № п/п | Наименование характеристики земельного участка | Значение характеристики |
|-------|--|------------------------------------|
| 1 | 2 | 3 |
| 1. | Адрес земельного участка | — |
| 1.1. | Сведения о местоположении земельного участка (при отсутствии адреса) в структурированном в соответствии с федеральной информационной адресной системой виде | — |
| 1.2. | Дополнительные сведения о местоположении земельного участка | — |
| 2. | Площадь земельного участка ± величина погрешности определения (вычисления) площади ($P \pm \Delta P$), м² | $1\,072 \pm 11,00$ |
| 3. | Формула, примененная для вычисления предельной погрешности определения площади земельного участка, с подставленными значениями и итоговые (вычисленные) значения | $3,5*0,10*\sqrt{(1\,072,00)} = 11$ |
| 4. | Площадь земельного участка согласно сведениям Единого государственного реестра недвижимости (Ркад), м² | 980,00 |
| 5. | Оценка расхождения Р и Ркад ($P - P_{кад}$), м² | 92 |
| 6. | Предельный минимальный и максимальный размеры земельного участка ($P_{мин}$ и $P_{макс}$), м² | — — |
| 7. | Вид (виды) разрешенного использования | — |
| 7.1. | Дополнительные сведения об использовании земельного участка | — |
| 8. | Кадастровый или иной государственный учетный номер (инвентарный) здания, сооружения, объекта незавершенного строительства, расположенного на земельном участке | — |

| | | | | | | | |
|--|---|----------------------------------|--|------------|---|--|----------------------------|
| 1 | 2 | | | | 3 | | |
| 9. | Сведения о земельных участках (землях общего пользования, территории общего пользования), посредством которых обеспечивается доступ | | | | 24:50:0500437:489 | | |
| 10. | Иные сведения | | | | — | | |
| 4. Пояснения к сведениям об уточняемом земельном участке с кадастровым номером 24:50:0500437:411 : | | | | | | | |
| 1. | — | | | | | | |
| 1. Сведения о характерных точках границ уточняемого земельного участка с кадастровым номером 24:50:0500437:403 : | | | | | | | |
| Система координат МСК-167 (24) Зона № 4 | | | | | | | |
| Обоз- начение харак- терных точек границ | Координаты, м | | | | Метод определения координат | Формулы, примененные для расчета средней квадратической погрешности определения координат характерных точек границ (Mt), с подставленными в такие формулы значениями и итоговые (вычисленные) значения Mt, м | Описание закрепления точки |
| | содержатся в Едином государственном реестре недвижимости | | определены в результате выполнения комплексных кадастровых работ | | | | |
| | X | Y | X | Y | | | |
| 1 | 2 | 3 | 4 | 5 | 6 | 7 | 8 |
| 372 | — | — | 627 641,88 | 108 758,53 | Метод спутниковых геодезических измерений (определений) | $\sqrt{(0,10^2 + 0,10^2)} = 0,10$ | — |
| н373У | — | — | 627 669,10 | 108 763,95 | | | |
| н958У | — | — | 627 660,39 | 108 801,05 | | | |
| н375У | — | — | 627 634,78 | 108 795,19 | | | |
| 372 | — | — | 627 641,88 | 108 758,53 | | | |
| 2. Сведения о частях границ уточняемого земельного участка с кадастровым номером 24:50:0500437:403 : | | | | | | | |
| Обозначение части границ | | Горизонтальное проложение (S), м | Описание прохождения части границ | | Сведения о согласовании местоположения границ (согласовано/спорное) | | |
| от т. | до т. | | | | | | |
| 1 | 2 | 3 | 4 | | 5 | | |
| 372 | н373У | 27,75 | — | | согласовано | | |
| н373У | н958У | 38,11 | | | | | |

| | | | | |
|--|--|-------|---------------------------|-------------|
| 1 | 2 | 3 | 4 | 5 |
| н958У | н375У | 26,27 | — | согласовано |
| н375У | 372 | 37,34 | | |
| 3. Сведения о характеристиках уточняемого земельного участка с кадастровым номером 24:50:0500437:403 : | | | | |
| № п/п | Наименование характеристики земельного участка | | Значение характеристики | |
| 1 | 2 | | 3 | |
| 1. | Адрес земельного участка | | — | |
| 1.1. | Сведения о местоположении земельного участка (при отсутствии адреса) в структурированном в соответствии с федеральной информационной адресной системой виде | | — | |
| 1.2. | Дополнительные сведения о местоположении земельного участка | | — | |
| 2. | Площадь земельного участка ± величина погрешности определения (вычисления) площади (Р ± ΔР), м² | | 1 019 ± 11,00 | |
| 3. | Формула, примененная для вычисления предельной погрешности определения площади земельного участка, с подставленными значениями и итоговые (вычисленные) значения | | 3,5*0,10*√(1 019,00) = 11 | |
| 4. | Площадь земельного участка согласно сведениям Единого государственного реестра недвижимости (Ркад), м² | | 1 000,00 | |
| 5. | Оценка расхождения Р и Ркад (Р - Ркад), м² | | 19 | |
| 6. | Предельный минимальный и максимальный размеры земельного участка (Рмин и Рмакс), м² | | — — | |
| 7. | Вид (виды) разрешенного использования | | — | |
| 7.1. | Дополнительные сведения об использовании земельного участка | | — | |
| 8. | Кадастровый или иной государственный учетный номер (инвентарный) здания, сооружения, объекта незавершенного строительства, расположенного на земельном участке | | — | |
| 9. | Сведения о земельных участках (землях общего пользования, территории общего пользования), посредством которых обеспечивается доступ | | 24:50:0500437:489 | |
| 10. | Иные сведения | | — | |
| 4. Пояснения к сведениям об уточняемом земельном участке с кадастровым номером 24:50:0500437:403 : | | | | |
| 1. | — | | | |

1. Сведения о характерных точках границ уточняемого земельного участка с кадастровым номером

24:50:0500437:399

:

Система координат

МСК-167 (24)

Зона №

4

| Обоз- начение харак- терных точек границ | Координаты, м | | | | Метод определения координат | Формулы, примененные для расчета средней квадратической погрешности определения координат характерных точек границ (Mt), с подставленными в такие формулы значениями и итоговые (вычисленные) значения Mt, м | Описание закрепления точки |
|---|--|---|--|------------|--|--|-------------------------------|
| | содержатся в Едином государственном реестре недвижимости | | определены в результате выполнения комплексных кадастровых работ | | | | |
| | X | Y | X | Y | | | |
| 1 | 2 | 3 | 4 | 5 | 6 | 7 | 8 |
| н376У | — | — | 627 693,10 | 108 650,81 | Метод спутниковых геодезических измерений (определений) | $\sqrt{(0,10^2 + 0,10^2)} = 0,10$ | — |
| 377 | — | — | 627 685,56 | 108 686,40 | | | |
| 378 | — | — | 627 685,55 | 108 686,40 | | | |
| н379У | — | — | 627 657,71 | 108 679,29 | | | |
| н380У | — | — | 627 665,04 | 108 645,55 | | | |
| н376У | — | — | 627 693,10 | 108 650,81 | | | |

2. Сведения о частях границ уточняемого земельного участка с кадастровым номером

24:50:0500437:399

:

| Обозначение части границ | | Горизонтальное проложение (S), м | Описание прохождения части границ | Сведения о согласовании местоположения границ (согласовано/спорное) |
|--------------------------|-------|----------------------------------|-----------------------------------|---|
| от т. | до т. | | | |
| 1 | 2 | 3 | 4 | 5 |
| н376У | 377 | 36,38 | — | согласовано |
| 377 | 378 | 0,01 | | |
| 378 | н379У | 28,73 | | |
| н379У | н380У | 34,53 | | |
| н380У | н376У | 28,55 | | |

3. Сведения о характеристиках уточняемого земельного участка с кадастровым номером

24:50:0500437:399

:

| № п/п | Наименование характеристики земельного участка | Значение характеристики |
|-------|--|-------------------------|
| 1 | 2 | 3 |

| 1 | 2 | 3 |
|---|--|--|
| 1. | Адрес земельного участка | — |
| 1.1. | Сведения о местоположении земельного участка (при отсутствии адреса) в структурированном в соответствии с федеральной информационной адресной системой виде | — |
| 1.2. | Дополнительные сведения о местоположении земельного участка | — |
| 2. | Площадь земельного участка \pm величина погрешности определения (вычисления) площади ($P \pm \Delta P$), м ² | 1 015 \pm 11,00 |
| 3. | Формула, примененная для вычисления предельной погрешности определения площади земельного участка, с подставленными значениями и итоговые (вычисленные) значения | $3,5 \cdot 0,10 \cdot \sqrt{(1\,015,00)} = 11$ |
| 4. | Площадь земельного участка согласно сведениям Единого государственного реестра недвижимости (Ркад), м ² | 980,00 |
| 5. | Оценка расхождения Р и Ркад ($P - P_{\text{кад}}$), м ² | 35 |
| 6. | Предельный минимальный и максимальный размеры земельного участка ($P_{\text{мин}}$ и $P_{\text{макс}}$), м ² | — — |
| 7. | Вид (виды) разрешенного использования | — |
| 7.1. | Дополнительные сведения об использовании земельного участка | — |
| 8. | Кадастровый или иной государственный учетный номер (инвентарный) здания, сооружения, объекта незавершенного строительства, расположенного на земельном участке | — |
| 9. | Сведения о земельных участках (землях общего пользования, территории общего пользования), посредством которых обеспечивается доступ | 24:50:0500437:489 |
| 10. | Иные сведения | — |
| 4. Пояснения к сведениям об уточняемом земельном участке с кадастровым номером 24:50:0500437:399 : | | |
| 1. | — | |

1. Сведения о характерных точках границ уточняемого земельного участка с кадастровым номером

24:50:0500437:395

:

Система координат

МСК-167 (24)

Зона №

4

| Обоз- начение харак- терных точек границ | Координаты, м | | | | Метод определения координат | Формулы, примененные для расчета средней квадратической погрешности определения координат характерных точек границ (Mt), с подставленными в такие формулы значениями и итоговые (вычисленные) значения Mt, м | Описание закрепления точки |
|---|--|---|--|------------|--|--|-------------------------------|
| | содержатся в Едином государственном реестре недвижимости | | определены в результате выполнения комплексных кадастровых работ | | | | |
| | X | Y | X | Y | | | |
| 1 | 2 | 3 | 4 | 5 | 6 | 7 | 8 |
| н381У | — | — | 628 068,83 | 108 975,42 | Метод спутниковых геодезических измерений (определений) | $\sqrt{(0,10^2 + 0,10^2)} = 0,10$ | — |
| 382 | — | — | 628 061,72 | 109 010,41 | | | |
| 383 | — | — | 628 034,40 | 109 004,52 | | | |
| 384 | — | — | 628 035,13 | 109 001,37 | | | |
| 385 | — | — | 628 038,10 | 108 986,95 | | | |
| 386 | — | — | 628 040,05 | 108 977,72 | | | |
| н387У | — | — | 628 041,21 | 108 970,41 | | | |
| н381У | — | — | 628 068,83 | 108 975,42 | | | |

2. Сведения о частях границ уточняемого земельного участка с кадастровым номером

24:50:0500437:395

:

| Обозначение части границ | | Горизонтальное проложение (S), м | Описание прохождения части границ | Сведения о согласовании местоположения границ (согласовано/спорное) |
|--------------------------|-------|-------------------------------------|-----------------------------------|--|
| от т. | до т. | | | |
| 1 | 2 | 3 | 4 | 5 |
| н381У | 382 | 35,71 | — | согласовано |
| 382 | 383 | 27,95 | | |
| 383 | 384 | 3,23 | | |
| 384 | 385 | 14,72 | | |

| | | | | |
|-------|-------|-------|---|-------------|
| 1 | 2 | 3 | 4 | 5 |
| 385 | 386 | 9,43 | — | согласовано |
| 386 | н387У | 7,40 | | |
| н387У | н381У | 28,07 | | |

3. Сведения о характеристиках уточняемого земельного участка с кадастровым номером 24:50:0500437:395 :

| № п/п | Наименование характеристики земельного участка | Значение характеристики |
|-------|--|---------------------------------|
| 1 | 2 | 3 |
| 1. | Адрес земельного участка | — |
| 1.1. | Сведения о местоположении земельного участка (при отсутствии адреса) в структурированном в соответствии с федеральной информационной адресной системой виде | — |
| 1.2. | Дополнительные сведения о местоположении земельного участка | — |
| 2. | Площадь земельного участка ± величина погрешности определения (вычисления) площади ($P \pm \Delta P$), м² | $981 \pm 11,00$ |
| 3. | Формула, примененная для вычисления предельной погрешности определения площади земельного участка, с подставленными значениями и итоговые (вычисленные) значения | $3,5*0,10*\sqrt{(981,00)} = 11$ |
| 4. | Площадь земельного участка согласно сведениям Единого государственного реестра недвижимости (Ркад), м² | 980,00 |
| 5. | Оценка расхождения Р и Ркад ($P - P_{кад}$), м² | 1 |
| 6. | Предельный минимальный и максимальный размеры земельного участка ($P_{мин}$ и $P_{макс}$), м² | — — |
| 7. | Вид (виды) разрешенного использования | — |
| 7.1. | Дополнительные сведения об использовании земельного участка | — |
| 8. | Кадастровый или иной государственный учетный номер (инвентарный) здания, сооружения, объекта незавершенного строительства, расположенного на земельном участке | 24:50:0500437:1378 |
| 9. | Сведения о земельных участках (землях общего пользования, территории общего пользования), посредством которых обеспечивается доступ | 24:50:0500437:489 |
| 10. | Иные сведения | — |

4. Пояснения к сведениям об уточняемом земельном участке с кадастровым номером 24:50:0500437:395 :

| | |
|----|---|
| 1. | — |
|----|---|

1. Сведения о характерных точках границ уточняемого земельного участка с кадастровым номером 24:50:0500437:388 :

Система координат МСК-167 (24) Зона № 4

| Обоз- начение харак- терных точек границ | Координаты, м | | | | Метод определения координат | Формулы, примененные для расчета средней квадратической погрешности определения координат характерных точек границ (Mt), с подставленными в такие формулы значениями и итоговые (вычисленные) значения Mt, м | Описание закрепления точки |
|---|--|---|--|------------|--|--|-------------------------------|
| | содержатся в Едином государственном реестре недвижимости | | определены в результате выполнения комплексных кадастровых работ | | | | |
| | X | Y | X | Y | | | |
| 1 | 2 | 3 | 4 | 5 | 6 | 7 | 8 |
| н388У | — | — | 628 409,87 | 109 036,37 | Метод спутниковых геодезических измерений (определений) | $\sqrt{(0,10^2 + 0,10^2)} = 0,10$ | — |
| 389 | — | — | 628 417,29 | 109 001,41 | | | |
| н4061У | — | — | 628 444,02 | 109 007,75 | | | |
| 390 | — | — | 628 444,41 | 109 007,83 | | | |
| н391У | — | — | 628 437,18 | 109 042,65 | | | |
| н388У | — | — | 628 409,87 | 109 036,37 | | | |

2. Сведения о частях границ уточняемого земельного участка с кадастровым номером 24:50:0500437:388 :

| Обозначение части границ | | Горизонтальное проложение (S), м | Описание прохождения части границ | Сведения о согласовании местоположения границ (согласовано/спорное) |
|--------------------------|--------|----------------------------------|-----------------------------------|---|
| от т. | до т. | | | |
| 1 | 2 | 3 | 4 | 5 |
| н388У | 389 | 35,74 | — | согласовано |
| 389 | н4061У | 27,47 | | |
| н4061У | 390 | 0,40 | | |
| 390 | н391У | 35,56 | | |
| н391У | н388У | 28,02 | | |

3. Сведения о характеристиках уточняемого земельного участка с кадастровым номером 24:50:0500437:388 :

| № п/п | Наименование характеристики земельного участка | Значение характеристики |
|-------|--|-------------------------|
| 1 | 2 | 3 |

| 1 | 2 | 3 |
|--|--|---------------------------------|
| 1. | Адрес земельного участка | — |
| 1.1. | Сведения о местоположении земельного участка (при отсутствии адреса) в структурированном в соответствии с федеральной информационной адресной системой виде | — |
| 1.2. | Дополнительные сведения о местоположении земельного участка | — |
| 2. | Площадь земельного участка \pm величина погрешности определения (вычисления) площади ($P \pm \Delta P$), м ² | 996 \pm 11,00 |
| 3. | Формула, примененная для вычисления предельной погрешности определения площади земельного участка, с подставленными значениями и итоговые (вычисленные) значения | $3,5*0,10*\sqrt{(996,00)} = 11$ |
| 4. | Площадь земельного участка согласно сведениям Единого государственного реестра недвижимости (Ркад), м ² | 1 000,00 |
| 5. | Оценка расхождения Р и Ркад ($P - P_{кад}$), м ² | 4 |
| 6. | Предельный минимальный и максимальный размеры земельного участка ($P_{мин}$ и $P_{макс}$), м ² | — — |
| 7. | Вид (виды) разрешенного использования | — |
| 7.1. | Дополнительные сведения об использовании земельного участка | — |
| 8. | Кадастровый или иной государственный учетный номер (инвентарный) здания, сооружения, объекта незавершенного строительства, расположенного на земельном участке | — |
| 9. | Сведения о земельных участках (землях общего пользования, территории общего пользования), посредством которых обеспечивается доступ | 24:50:0500437:489 |
| 10. | Иные сведения | — |
| 4. Пояснения к сведениям об уточняемом земельном участке с кадастровым номером 24:50:0500437:388 : | | |
| 1. | — | |

1. Сведения о характерных точках границ уточняемого земельного участка с кадастровым номером

24:50:0500437:387

Система координат

МСК-167 (24)

Зона №

4

| Обоз- начение харак- терных точек границ | Координаты, м | | | | Метод определения координат | Формулы, примененные для расчета средней квадратической погрешности определения координат характерных точек границ (Mt), с подставленными в такие формулы значениями и итоговые (вычисленные) значения Mt, м | Описание закрепления точки |
|---|--|---|--|------------|--|--|-------------------------------|
| | содержатся в Едином государственном реестре недвижимости | | определены в результате выполнения комплексных кадастровых работ | | | | |
| | X | Y | X | Y | | | |
| 1 | 2 | 3 | 4 | 5 | 6 | 7 | 8 |
| н392У | — | — | 628 504,77 | 108 983,43 | Метод спутниковых геодезических измерений (определений) | $\sqrt{(0,10^2 + 0,10^2)} = 0,10$ | — |
| н393У | — | — | 628 508,57 | 108 987,88 | | | |
| н394У | — | — | 628 476,46 | 109 049,77 | | | |
| 395 | — | — | 628 461,37 | 109 047,53 | | | |
| 396 | — | — | 628 471,16 | 109 014,17 | | | |
| 397 | — | — | 628 480,02 | 108 977,81 | | | |
| н392У | — | — | 628 504,77 | 108 983,43 | | | |

2. Сведения о частях границ уточняемого земельного участка с кадастровым номером

24:50:0500437:387

| Обозначение части границ | | Горизонтальное проложение (S), м | Описание прохождения части границ | Сведения о согласовании местоположения границ (согласовано/спорное) |
|--------------------------|-------|-------------------------------------|-----------------------------------|--|
| от т. | до т. | | | |
| 1 | 2 | 3 | 4 | 5 |
| н392У | н393У | 5,85 | — | согласовано |
| н393У | н394У | 69,72 | | |
| н394У | 395 | 15,26 | | |
| 395 | 396 | 34,77 | | |
| 396 | 397 | 37,42 | | |
| 397 | н392У | 25,38 | | |

| 3. Сведения о характеристиках уточняемого земельного участка с кадастровым номером 24:50:0500437:387 : | | |
|--|--|--|
| № п/п | Наименование характеристики земельного участка | Значение характеристики |
| 1 | 2 | 3 |
| 1. | Адрес земельного участка | — |
| 1.1. | Сведения о местоположении земельного участка (при отсутствии адреса) в структурированном в соответствии с федеральной информационной адресной системой виде | — |
| 1.2. | Дополнительные сведения о местоположении земельного участка | — |
| 2. | Площадь земельного участка \pm величина погрешности определения (вычисления) площади ($P \pm \Delta P$), м ² | 1 606 \pm 14,00 |
| 3. | Формула, примененная для вычисления предельной погрешности определения площади земельного участка, с подставленными значениями и итоговые (вычисленные) значения | $3,5 * 0,10 * \sqrt{(1\ 606,00)} = 14$ |
| 4. | Площадь земельного участка согласно сведениям Единого государственного реестра недвижимости (Ркад), м ² | 1 560,00 |
| 5. | Оценка расхождения Р и Ркад ($P - P_{кад}$), м ² | 46 |
| 6. | Предельный минимальный и максимальный размеры земельного участка ($P_{мин}$ и $P_{макс}$), м ² | — — |
| 7. | Вид (виды) разрешенного использования | — |
| 7.1. | Дополнительные сведения об использовании земельного участка | — |
| 8. | Кадастровый или иной государственный учетный номер (инвентарный) здания, сооружения, объекта незавершенного строительства, расположенного на земельном участке | — |
| 9. | Сведения о земельных участках (землях общего пользования, территории общего пользования), посредством которых обеспечивается доступ | 24:50:0500437:489 |
| 10. | Иные сведения | — |
| 4. Пояснения к сведениям об уточняемом земельном участке с кадастровым номером 24:50:0500437:387 : | | |
| 1. | — | |

1. Сведения о характерных точках границ уточняемого земельного участка с кадастровым номером

24:50:0500437:386

:

Система координат

МСК-167 (24)

Зона №

4

| Обоз- начение харак- терных точек границ | Координаты, м | | | | Метод определения координат | Формулы, примененные для расчета средней квадратической погрешности определения координат характерных точек границ (Mt), с подставленными в такие формулы значениями и итоговые (вычисленные) значения Mt, м | Описание закрепления точки |
|---|--|---|--|------------|--|--|-------------------------------|
| | содержатся в Едином государственном реестре недвижимости | | определены в результате выполнения комплексных кадастровых работ | | | | |
| | X | Y | X | Y | | | |
| 1 | 2 | 3 | 4 | 5 | 6 | 7 | 8 |
| н398У | — | — | 628 205,10 | 108 876,20 | Метод спутниковых геодезических измерений (определений) | $\sqrt{(0,10^2 + 0,10^2)} = 0,10$ | — |
| н399У | — | — | 628 197,88 | 108 910,55 | | | |
| н400У | — | — | 628 169,04 | 108 904,49 | | | |
| 401 | — | — | 628 176,15 | 108 870,67 | | | |
| н398У | — | — | 628 205,10 | 108 876,20 | | | |

2. Сведения о частях границ уточняемого земельного участка с кадастровым номером

24:50:0500437:386

:

| Обозначение части границ | | Горизонтальное проложение (S), м | Описание прохождения части границ | Сведения о согласовании местоположения границ (согласовано/спорное) |
|--------------------------|-------|-------------------------------------|-----------------------------------|--|
| от т. | до т. | | | |
| 1 | 2 | 3 | 4 | 5 |
| н398У | н399У | 35,10 | — | согласовано |
| н399У | н400У | 29,47 | | |
| н400У | 401 | 34,56 | | |
| 401 | н398У | 29,47 | | |

3. Сведения о характеристиках уточняемого земельного участка с кадастровым номером

24:50:0500437:386

:

| № п/п | Наименование характеристики земельного участка | Значение характеристики |
|-------|--|-------------------------|
| 1 | 2 | 3 |

| 1 | 2 | 3 |
|--|--|--|
| 1. | Адрес земельного участка | — |
| 1.1. | Сведения о местоположении земельного участка (при отсутствии адреса) в структурированном в соответствии с федеральной информационной адресной системой виде | — |
| 1.2. | Дополнительные сведения о местоположении земельного участка | — |
| 2. | Площадь земельного участка \pm величина погрешности определения (вычисления) площади ($P \pm \Delta P$), м ² | 1 026 \pm 11,00 |
| 3. | Формула, примененная для вычисления предельной погрешности определения площади земельного участка, с подставленными значениями и итоговые (вычисленные) значения | $3,5 \cdot 0,10 \cdot \sqrt{(1\,026,00)} = 11$ |
| 4. | Площадь земельного участка согласно сведениям Единого государственного реестра недвижимости (Ркад), м ² | 1 000,00 |
| 5. | Оценка расхождения Р и Ркад ($P - P_{\text{кад}}$), м ² | 26 |
| 6. | Предельный минимальный и максимальный размеры земельного участка ($P_{\text{мин}}$ и $P_{\text{макс}}$), м ² | — — |
| 7. | Вид (виды) разрешенного использования | — |
| 7.1. | Дополнительные сведения об использовании земельного участка | — |
| 8. | Кадастровый или иной государственный учетный номер (инвентарный) здания, сооружения, объекта незавершенного строительства, расположенного на земельном участке | — |
| 9. | Сведения о земельных участках (землях общего пользования, территории общего пользования), посредством которых обеспечивается доступ | 24:50:0500437:489 |
| 10. | Иные сведения | — |
| 4. Пояснения к сведениям об уточняемом земельном участке с кадастровым номером 24:50:0500437:386 : | | |
| 1. | — | |

1. Сведения о характерных точках границ уточняемого земельного участка с кадастровым номером 24:50:0500437:382 :
Система координат МСК-167 (24) Зона № 4

| Обоз- начение харак- терных точек границ | Координаты, м | | | | Метод определения координат | Формулы, примененные для расчета средней квадратической погрешности определения координат характерных точек границ (Mt), с подставленными в такие формулы значениями и итоговые (вычисленные) значения Mt, м | Описание закрепления точки |
|---|--|---|--|------------|--|--|-------------------------------|
| | содержатся в Едином государственном реестре недвижимости | | определены в результате выполнения комплексных кадастровых работ | | | | |
| | X | Y | X | Y | | | |
| 1 | 2 | 3 | 4 | 5 | 6 | 7 | 8 |
| 402 | — | — | 628 381,11 | 109 038,43 | Метод спутниковых геодезических измерений (определений) | $\sqrt{(0,10^2 + 0,10^2)} = 0,10$ | — |
| 403 | — | — | 628 373,69 | 109 074,96 | | | |
| 149 | — | — | 628 346,16 | 109 069,49 | | | |
| н148У | — | — | 628 353,65 | 109 032,54 | | | |
| 402 | — | — | 628 381,11 | 109 038,43 | | | |

2. Сведения о частях границ уточняемого земельного участка с кадастровым номером 24:50:0500437:382 :

| Обозначение части границ | | Горизонтальное проложение (S), м | Описание прохождения части границ | Сведения о согласовании местоположения границ (согласовано/спорное) |
|--------------------------|-------|-------------------------------------|-----------------------------------|--|
| от т. | до т. | | | |
| 1 | 2 | 3 | 4 | 5 |
| 402 | 403 | 37,28 | — | согласовано |
| 403 | 149 | 28,07 | | |
| 149 | н148У | 37,70 | | |
| н148У | 402 | 28,08 | | |

3. Сведения о характеристиках уточняемого земельного участка с кадастровым номером 24:50:0500437:382 :

| № п/п | Наименование характеристики земельного участка | Значение характеристики |
|-------|--|-------------------------|
| 1 | 2 | 3 |

| 1 | 2 | 3 |
|--|--|--|
| 1. | Адрес земельного участка | — |
| 1.1. | Сведения о местоположении земельного участка (при отсутствии адреса) в структурированном в соответствии с федеральной информационной адресной системой виде | — |
| 1.2. | Дополнительные сведения о местоположении земельного участка | — |
| 2. | Площадь земельного участка \pm величина погрешности определения (вычисления) площади ($P \pm \Delta P$), м ² | 1 053 \pm 11,00 |
| 3. | Формула, примененная для вычисления предельной погрешности определения площади земельного участка, с подставленными значениями и итоговые (вычисленные) значения | $3,5 \cdot 0,10 \cdot \sqrt{(1\,053,00)} = 11$ |
| 4. | Площадь земельного участка согласно сведениям Единого государственного реестра недвижимости (Ркад), м ² | 1 000,00 |
| 5. | Оценка расхождения Р и Ркад ($P - P_{\text{кад}}$), м ² | 53 |
| 6. | Предельный минимальный и максимальный размеры земельного участка ($P_{\text{мин}}$ и $P_{\text{макс}}$), м ² | — — |
| 7. | Вид (виды) разрешенного использования | — |
| 7.1. | Дополнительные сведения об использовании земельного участка | — |
| 8. | Кадастровый или иной государственный учетный номер (инвентарный) здания, сооружения, объекта незавершенного строительства, расположенного на земельном участке | — |
| 9. | Сведения о земельных участках (землях общего пользования, территории общего пользования), посредством которых обеспечивается доступ | 24:50:0500437:489 |
| 10. | Иные сведения | — |
| 4. Пояснения к сведениям об уточняемом земельном участке с кадастровым номером 24:50:0500437:382 : | | |
| 1. | — | |

1. Сведения о характерных точках границ уточняемого земельного участка с кадастровым номером

24:50:0500437:377

:

Система координат

МСК-167 (24)

Зона №

4

| Обоз- начение харак- терных точек границ | Координаты, м | | | | Метод определения координат | Формулы, примененные для расчета средней квадратической погрешности определения координат характерных точек границ (Mt), с подставленными в такие формулы значениями и итоговые (вычисленные) значения Mt, м | Описание закрепления точки |
|---|--|---|--|------------|--|--|-------------------------------|
| | содержатся в Едином государственном реестре недвижимости | | определены в результате выполнения комплексных кадастровых работ | | | | |
| | X | Y | X | Y | | | |
| 1 | 2 | 3 | 4 | 5 | 6 | 7 | 8 |
| н404У | — | — | 627 815,57 | 108 750,03 | Метод спутниковых геодезических измерений (определений) | $\sqrt{(0,10^2 + 0,10^2)} = 0,10$ | — |
| н405У | — | — | 627 788,19 | 108 744,75 | | | |
| 406 | — | — | 627 795,77 | 108 708,60 | | | |
| 407 | — | — | 627 821,96 | 108 713,20 | | | |
| н404У | — | — | 627 815,57 | 108 750,03 | | | |

2. Сведения о частях границ уточняемого земельного участка с кадастровым номером

24:50:0500437:377

:

| Обозначение части границ | | Горизонтальное проложение (S), м | Описание прохождения части границ | Сведения о согласовании местоположения границ (согласовано/спорное) |
|--------------------------|-------|-------------------------------------|-----------------------------------|--|
| от т. | до т. | | | |
| 1 | 2 | 3 | 4 | 5 |
| н404У | н405У | 27,88 | — | согласовано |
| н405У | 406 | 36,94 | | |
| 406 | 407 | 26,59 | | |
| 407 | н404У | 37,38 | | |

3. Сведения о характеристиках уточняемого земельного участка с кадастровым номером

24:50:0500437:377

:

| № п/п | Наименование характеристики земельного участка | Значение характеристики |
|-------|--|-------------------------|
| 1 | 2 | 3 |

| 1 | 2 | 3 |
|--|--|--|
| 1. | Адрес земельного участка | — |
| 1.1. | Сведения о местоположении земельного участка (при отсутствии адреса) в структурированном в соответствии с федеральной информационной адресной системой виде | — |
| 1.2. | Дополнительные сведения о местоположении земельного участка | — |
| 2. | Площадь земельного участка \pm величина погрешности определения (вычисления) площади ($P \pm \Delta P$), м ² | 1 012 \pm 11,00 |
| 3. | Формула, примененная для вычисления предельной погрешности определения площади земельного участка, с подставленными значениями и итоговые (вычисленные) значения | $3,5 \cdot 0,10 \cdot \sqrt{(1\,012,00)} = 11$ |
| 4. | Площадь земельного участка согласно сведениям Единого государственного реестра недвижимости (Ркад), м ² | 980,00 |
| 5. | Оценка расхождения Р и Ркад ($P - P_{\text{кад}}$), м ² | 32 |
| 6. | Предельный минимальный и максимальный размеры земельного участка ($P_{\text{мин}}$ и $P_{\text{макс}}$), м ² | — — |
| 7. | Вид (виды) разрешенного использования | — |
| 7.1. | Дополнительные сведения об использовании земельного участка | — |
| 8. | Кадастровый или иной государственный учетный номер (инвентарный) здания, сооружения, объекта незавершенного строительства, расположенного на земельном участке | — |
| 9. | Сведения о земельных участках (землях общего пользования, территории общего пользования), посредством которых обеспечивается доступ | 24:50:0500437:489 |
| 10. | Иные сведения | — |
| 4. Пояснения к сведениям об уточняемом земельном участке с кадастровым номером <u>24:50:0500437:377</u> : | | |
| 1. | — | |

1. Сведения о характерных точках границ уточняемого земельного участка с кадастровым номером 24:50:0500437:369 :
Система координат МСК-167 (24) Зона № 4

| Обоз- начение харак- терных точек границ | Координаты, м | | | | Метод определения координат | Формулы, примененные для расчета средней квадратической погрешности определения координат характерных точек границ (Mt), с подставленными в такие формулы значениями и итоговые (вычисленные) значения Mt, м | Описание закрепления точки |
|---|--|---|--|------------|--|--|-------------------------------|
| | содержатся в Едином государственном реестре недвижимости | | определены в результате выполнения комплексных кадастровых работ | | | | |
| | X | Y | X | Y | | | |
| 1 | 2 | 3 | 4 | 5 | 6 | 7 | 8 |
| 408 | — | — | 627 815,64 | 108 595,62 | Метод спутниковых геодезических измерений (определений) | $\sqrt{(0,10^2 + 0,10^2)} = 0,10$ | — |
| 409 | — | — | 627 810,63 | 108 630,99 | | | |
| 410 | — | — | 627 783,25 | 108 623,94 | | | |
| 411 | — | — | 627 789,22 | 108 589,43 | | | |
| 408 | — | — | 627 815,64 | 108 595,62 | | | |

2. Сведения о частях границ уточняемого земельного участка с кадастровым номером 24:50:0500437:369 :

| Обозначение части границ | | Горизонтальное проложение (S), м | Описание прохождения части границ | Сведения о согласовании местоположения границ (согласовано/спорное) |
|--------------------------|-------|-------------------------------------|-----------------------------------|--|
| от т. | до т. | | | |
| 1 | 2 | 3 | 4 | 5 |
| 408 | 409 | 35,72 | — | согласовано |
| 409 | 410 | 28,27 | | |
| 410 | 411 | 35,02 | | |
| 411 | 408 | 27,14 | | |

3. Сведения о характеристиках уточняемого земельного участка с кадастровым номером 24:50:0500437:369 :

| № п/п | Наименование характеристики земельного участка | Значение характеристики |
|-------|--|-------------------------|
| 1 | 2 | 3 |

| 1 | 2 | 3 |
|--|--|-------------------------------------|
| 1. | Адрес земельного участка | — |
| 1.1. | Сведения о местоположении земельного участка (при отсутствии адреса) в структурированном в соответствии с федеральной информационной адресной системой виде | — |
| 1.2. | Дополнительные сведения о местоположении земельного участка | — |
| 2. | Площадь земельного участка \pm величина погрешности определения (вычисления) площади ($P \pm \Delta P$), м ² | 976 \pm 11,00 |
| 3. | Формула, примененная для вычисления предельной погрешности определения площади земельного участка, с подставленными значениями и итоговые (вычисленные) значения | $3,5 * 0,10 * \sqrt{(976,00)} = 11$ |
| 4. | Площадь земельного участка согласно сведениям Единого государственного реестра недвижимости (Ркад), м ² | 1 000,00 |
| 5. | Оценка расхождения Р и Ркад ($P - P_{кад}$), м ² | 24 |
| 6. | Предельный минимальный и максимальный размеры земельного участка ($P_{мин}$ и $P_{макс}$), м ² | — — |
| 7. | Вид (виды) разрешенного использования | — |
| 7.1. | Дополнительные сведения об использовании земельного участка | — |
| 8. | Кадастровый или иной государственный учетный номер (инвентарный) здания, сооружения, объекта незавершенного строительства, расположенного на земельном участке | — |
| 9. | Сведения о земельных участках (землях общего пользования, территории общего пользования), посредством которых обеспечивается доступ | 24:50:0500437:489 |
| 10. | Иные сведения | — |
| 4. Пояснения к сведениям об уточняемом земельном участке с кадастровым номером 24:50:0500437:369 : | | |
| 1. | — | |

1. Сведения о характерных точках границ уточняемого земельного участка с кадастровым номером

24:50:0500437:365

:

Система координат

МСК-167 (24)

Зона №

4

| Обоз- начение харак- терных точек границ | Координаты, м | | | | Метод определения координат | Формулы, примененные для расчета средней квадратической погрешности определения координат характерных точек границ (Mt), с подставленными в такие формулы значениями и итоговые (вычисленные) значения Mt, м | Описание закрепления точки |
|---|--|---|--|------------|--|--|-------------------------------|
| | содержатся в Едином государственном реестре недвижимости | | определены в результате выполнения комплексных кадастровых работ | | | | |
| | X | Y | X | Y | | | |
| 1 | 2 | 3 | 4 | 5 | 6 | 7 | 8 |
| н412У | — | — | 628 112,26 | 108 775,76 | Метод спутниковых геодезических измерений (определений) | $\sqrt{(0,10^2 + 0,10^2)} = 0,10$ | — |
| н413У | — | — | 628 105,69 | 108 810,16 | | | |
| н414У | — | — | 628 075,24 | 108 804,35 | | | |
| н415У | — | — | 628 081,82 | 108 772,94 | | | |
| н416У | — | — | 628 082,58 | 108 770,09 | | | |
| н412У | — | — | 628 112,26 | 108 775,76 | | | |

2. Сведения о частях границ уточняемого земельного участка с кадастровым номером

24:50:0500437:365

:

| Обозначение части границ | | Горизонтальное проложение (S), м | Описание прохождения части границ | Сведения о согласовании местоположения границ (согласовано/спорное) |
|--------------------------|-------|----------------------------------|-----------------------------------|---|
| от т. | до т. | | | |
| 1 | 2 | 3 | 4 | 5 |
| н412У | н413У | 35,02 | — | согласовано |
| н413У | н414У | 31,00 | | |
| н414У | н415У | 32,09 | | |
| н415У | н416У | 2,95 | | |
| н416У | н412У | 30,22 | | |

3. Сведения о характеристиках уточняемого земельного участка с кадастровым номером

24:50:0500437:365

:

| № п/п | Наименование характеристики земельного участка | Значение характеристики |
|-------|--|-------------------------|
| 1 | 2 | 3 |

| 1 | 2 | 3 |
|--|--|--|
| 1. | Адрес земельного участка | — |
| 1.1. | Сведения о местоположении земельного участка (при отсутствии адреса) в структурированном в соответствии с федеральной информационной адресной системой виде | — |
| 1.2. | Дополнительные сведения о местоположении земельного участка | — |
| 2. | Площадь земельного участка \pm величина погрешности определения (вычисления) площади ($P \pm \Delta P$), м ² | 1 075 \pm 11,00 |
| 3. | Формула, примененная для вычисления предельной погрешности определения площади земельного участка, с подставленными значениями и итоговые (вычисленные) значения | $3,5 \cdot 0,10 \cdot \sqrt{(1\,075,00)} = 11$ |
| 4. | Площадь земельного участка согласно сведениям Единого государственного реестра недвижимости (Ркад), м ² | 1 000,00 |
| 5. | Оценка расхождения Р и Ркад ($P - P_{\text{кад}}$), м ² | 75 |
| 6. | Предельный минимальный и максимальный размеры земельного участка ($P_{\text{мин}}$ и $P_{\text{макс}}$), м ² | — — |
| 7. | Вид (виды) разрешенного использования | — |
| 7.1. | Дополнительные сведения об использовании земельного участка | — |
| 8. | Кадастровый или иной государственный учетный номер (инвентарный) здания, сооружения, объекта незавершенного строительства, расположенного на земельном участке | — |
| 9. | Сведения о земельных участках (землях общего пользования, территории общего пользования), посредством которых обеспечивается доступ | 24:50:0500437:489 |
| 10. | Иные сведения | — |
| 4. Пояснения к сведениям об уточняемом земельном участке с кадастровым номером 24:50:0500437:365 : | | |
| 1. | — | |

1. Сведения о характерных точках границ уточняемого земельного участка с кадастровым номером

24:50:0500437:364

:

Система координат

МСК-167 (24)

Зона №

4

| Обоз- начение харак- терных точек границ | Координаты, м | | | | Метод определения координат | Формулы, примененные для расчета средней квадратической погрешности определения координат характерных точек границ (Mt), с подставленными в такие формулы значениями и итоговые (вычисленные) значения Mt, м | Описание закрепления точки |
|---|--|---|--|------------|--|--|-------------------------------|
| | содержатся в Едином государственном реестре недвижимости | | определены в результате выполнения комплексных кадастровых работ | | | | |
| | X | Y | X | Y | | | |
| 1 | 2 | 3 | 4 | 5 | 6 | 7 | 8 |
| н417У | — | — | 628 023,07 | 108 920,31 | Метод спутниковых геодезических измерений (определений) | $\sqrt{(0,10^2 + 0,10^2)} = 0,10$ | — |
| н418У | — | — | 628 049,73 | 108 925,71 | | | |
| н419У | — | — | 628 043,49 | 108 961,87 | | | |
| н420У | — | — | 628 015,05 | 108 955,79 | | | |
| н417У | — | — | 628 023,07 | 108 920,31 | | | |

2. Сведения о частях границ уточняемого земельного участка с кадастровым номером

24:50:0500437:364

:

| Обозначение части границ | | Горизонтальное проложение (S), м | Описание прохождения части границ | Сведения о согласовании местоположения границ (согласовано/спорное) |
|--------------------------|-------|-------------------------------------|-----------------------------------|--|
| от т. | до т. | | | |
| 1 | 2 | 3 | 4 | 5 |
| н417У | н418У | 27,20 | — | согласовано |
| н418У | н419У | 36,69 | | |
| н419У | н420У | 29,08 | | |
| н420У | н417У | 36,38 | | |

3. Сведения о характеристиках уточняемого земельного участка с кадастровым номером

24:50:0500437:364

:

| № п/п | Наименование характеристики земельного участка | Значение характеристики |
|-------|--|-------------------------|
| 1 | 2 | 3 |

| 1 | 2 | 3 |
|--|--|------------------------------------|
| 1. | Адрес земельного участка | — |
| 1.1. | Сведения о местоположении земельного участка (при отсутствии адреса) в структурированном в соответствии с федеральной информационной адресной системой виде | — |
| 1.2. | Дополнительные сведения о местоположении земельного участка | — |
| 2. | Площадь земельного участка \pm величина погрешности определения (вычисления) площади ($P \pm \Delta P$), м ² | $1\,028 \pm 11,00$ |
| 3. | Формула, примененная для вычисления предельной погрешности определения площади земельного участка, с подставленными значениями и итоговые (вычисленные) значения | $3,5*0,10*\sqrt{(1\,028,00)} = 11$ |
| 4. | Площадь земельного участка согласно сведениям Единого государственного реестра недвижимости (Ркад), м ² | 980,00 |
| 5. | Оценка расхождения Р и Ркад ($P - P_{кад}$), м ² | 48 |
| 6. | Предельный минимальный и максимальный размеры земельного участка ($P_{мин}$ и $P_{макс}$), м ² | — — |
| 7. | Вид (виды) разрешенного использования | — |
| 7.1. | Дополнительные сведения об использовании земельного участка | — |
| 8. | Кадастровый или иной государственный учетный номер (инвентарный) здания, сооружения, объекта незавершенного строительства, расположенного на земельном участке | — |
| 9. | Сведения о земельных участках (землях общего пользования, территории общего пользования), посредством которых обеспечивается доступ | 24:50:0500437:489 |
| 10. | Иные сведения | — |
| 4. Пояснения к сведениям об уточняемом земельном участке с кадастровым номером <u>24:50:0500437:364</u> : | | |
| 1. | — | |

1. Сведения о характерных точках границ уточняемого земельного участка с кадастровым номером 24:50:0500437:363 :
Система координат МСК-167 (24) Зона № 4

| Обоз- начение харак- терных точек границ | Координаты, м | | | | Метод определения координат | Формулы, примененные для расчета средней квадратической погрешности определения координат характерных точек границ (Mt), с подставленными в такие формулы значениями и итоговые (вычисленные) значения Mt, м | Описание закрепления точки |
|---|--|---|--|------------|--|--|-------------------------------|
| | содержатся в Едином государственном реестре недвижимости | | определены в результате выполнения комплексных кадастровых работ | | | | |
| | X | Y | X | Y | | | |
| 1 | 2 | 3 | 4 | 5 | 6 | 7 | 8 |
| н421У | — | — | 628 027,71 | 108 758,43 | Метод спутниковых геодезических измерений (определений) | $\sqrt{(0,10^2 + 0,10^2)} = 0,10$ | — |
| 422 | — | — | 628 020,79 | 108 793,36 | | | |
| 423 | — | — | 627 992,89 | 108 787,49 | | | |
| 424 | — | — | 627 999,90 | 108 752,50 | | | |
| н421У | — | — | 628 027,71 | 108 758,43 | | | |

2. Сведения о частях границ уточняемого земельного участка с кадастровым номером 24:50:0500437:363 :

| Обозначение части границ | | Горизонтальное проложение (S), м | Описание прохождения части границ | Сведения о согласовании местоположения границ (согласовано/спорное) |
|--------------------------|-------|-------------------------------------|-----------------------------------|--|
| от т. | до т. | | | |
| 1 | 2 | 3 | 4 | 5 |
| н421У | 422 | 35,61 | — | согласовано |
| 422 | 423 | 28,51 | | |
| 423 | 424 | 35,69 | | |
| 424 | н421У | 28,44 | | |

3. Сведения о характеристиках уточняемого земельного участка с кадастровым номером 24:50:0500437:363 :

| № п/п | Наименование характеристики земельного участка | Значение характеристики |
|-------|--|-------------------------|
| 1 | 2 | 3 |

| 1 | 2 | 3 |
|--|--|--|
| 1. | Адрес земельного участка | — |
| 1.1. | Сведения о местоположении земельного участка (при отсутствии адреса) в структурированном в соответствии с федеральной информационной адресной системой виде | — |
| 1.2. | Дополнительные сведения о местоположении земельного участка | — |
| 2. | Площадь земельного участка \pm величина погрешности определения (вычисления) площади ($P \pm \Delta P$), м ² | 1 015 \pm 11,00 |
| 3. | Формула, примененная для вычисления предельной погрешности определения площади земельного участка, с подставленными значениями и итоговые (вычисленные) значения | $3,5 \cdot 0,10 \cdot \sqrt{(1\,015,00)} = 11$ |
| 4. | Площадь земельного участка согласно сведениям Единого государственного реестра недвижимости (Ркад), м ² | 980,00 |
| 5. | Оценка расхождения Р и Ркад ($P - P_{\text{кад}}$), м ² | 35 |
| 6. | Предельный минимальный и максимальный размеры земельного участка ($P_{\text{мин}}$ и $P_{\text{макс}}$), м ² | — — |
| 7. | Вид (виды) разрешенного использования | — |
| 7.1. | Дополнительные сведения об использовании земельного участка | — |
| 8. | Кадастровый или иной государственный учетный номер (инвентарный) здания, сооружения, объекта незавершенного строительства, расположенного на земельном участке | 24:04:0000000:4948 |
| 9. | Сведения о земельных участках (землях общего пользования, территории общего пользования), посредством которых обеспечивается доступ | 24:50:0500437:489 |
| 10. | Иные сведения | — |
| 4. Пояснения к сведениям об уточняемом земельном участке с кадастровым номером 24:50:0500437:363 : | | |
| 1. | — | |

1. Сведения о характерных точках границ уточняемого земельного участка с кадастровым номером

24:50:0500437:352

:

Система координат

МСК-167 (24)

Зона №

4

| Обоз- начение харак- терных точек границ | Координаты, м | | | | Метод определения координат | Формулы, примененные для расчета средней квадратической погрешности определения координат характерных точек границ (Mt), с подставленными в такие формулы значениями и итоговые (вычисленные) значения Mt, м | Описание закрепления точки |
|---|--|---|--|------------|--|--|-------------------------------|
| | содержатся в Едином государственном реестре недвижимости | | определены в результате выполнения комплексных кадастровых работ | | | | |
| | X | Y | X | Y | | | |
| 1 | 2 | 3 | 4 | 5 | 6 | 7 | 8 |
| 425 | — | — | 628 061,72 | 109 010,41 | Метод спутниковых геодезических измерений (определений) | $\sqrt{(0,10^2 + 0,10^2)} = 0,10$ | — |
| 426 | — | — | 628 056,45 | 109 036,01 | | | |
| н427У | — | — | 628 053,91 | 109 048,64 | | | |
| н428У | — | — | 628 026,88 | 109 044,34 | | | |
| н429У | — | — | 628 027,31 | 109 042,08 | | | |
| 430 | — | — | 628 034,40 | 109 004,52 | | | |
| 425 | — | — | 628 061,72 | 109 010,41 | | | |

2. Сведения о частях границ уточняемого земельного участка с кадастровым номером

24:50:0500437:352

:

| Обозначение части границ | | Горизонтальное проложение (S), м | Описание прохождения части границ | Сведения о согласовании местоположения границ (согласовано/спорное) |
|--------------------------|-------|----------------------------------|-----------------------------------|---|
| от т. | до т. | | | |
| 1 | 2 | 3 | 4 | 5 |
| 425 | 426 | 26,14 | — | согласовано |
| 426 | н427У | 12,88 | | |
| н427У | н428У | 27,37 | | |
| н428У | н429У | 2,30 | | |
| н429У | 430 | 38,22 | | |
| 430 | 425 | 27,95 | | |

| | | |
|--|--|--|
| 3. Сведения о характеристиках уточняемого земельного участка с кадастровым номером 24:50:0500437:352 : | | |
| № п/п | Наименование характеристики земельного участка | Значение характеристики |
| 1 | 2 | 3 |
| 1. | Адрес земельного участка | — |
| 1.1. | Сведения о местоположении земельного участка (при отсутствии адреса) в структурированном в соответствии с федеральной информационной адресной системой виде | — |
| 1.2. | Дополнительные сведения о местоположении земельного участка | — |
| 2. | Площадь земельного участка ± величина погрешности определения (вычисления) площади ($P \pm \Delta P$), м² | 1 099 ± 12,00 |
| 3. | Формула, примененная для вычисления предельной погрешности определения площади земельного участка, с подставленными значениями и итоговые (вычисленные) значения | $3,5 * 0,10 * \sqrt{(1\ 099,00)} = 12$ |
| 4. | Площадь земельного участка согласно сведениям Единого государственного реестра недвижимости (Ркад), м² | 1 000,00 |
| 5. | Оценка расхождения Р и Ркад ($P - P_{кад}$), м² | 99 |
| 6. | Предельный минимальный и максимальный размеры земельного участка ($P_{мин}$ и $P_{макс}$), м² | — — |
| 7. | Вид (виды) разрешенного использования | — |
| 7.1. | Дополнительные сведения об использовании земельного участка | — |
| 8. | Кадастровый или иной государственный учетный номер (инвентарный) здания, сооружения, объекта незавершенного строительства, расположенного на земельном участке | — |
| 9. | Сведения о земельных участках (землях общего пользования, территории общего пользования), посредством которых обеспечивается доступ | 24:50:0500437:489 |
| 10. | Иные сведения | — |
| 4. Пояснения к сведениям об уточняемом земельном участке с кадастровым номером 24:50:0500437:352 : | | |
| 1. | — | |

1. Сведения о характерных точках границ уточняемого земельного участка с кадастровым номером

24:50:0500437:347

:

Система координат

МСК-167 (24)

Зона №

4

| Обоз- начение харак- терных точек границ | Координаты, м | | | | Метод определения координат | Формулы, примененные для расчета средней квадратической погрешности определения координат характерных точек границ (Mt), с подставленными в такие формулы значениями и итоговые (вычисленные) значения Mt, м | Описание закрепления точки |
|---|--|---|--|------------|--|--|-------------------------------|
| | содержатся в Едином государственном реестре недвижимости | | определены в результате выполнения комплексных кадастровых работ | | | | |
| | X | Y | X | Y | | | |
| 1 | 2 | 3 | 4 | 5 | 6 | 7 | 8 |
| 431 | — | — | 628 291,72 | 108 777,35 | Метод спутниковых геодезических измерений (определений) | $\sqrt{(0,10^2 + 0,10^2)} = 0,10$ | — |
| 432 | — | — | 628 284,77 | 108 810,53 | | | |
| 433 | — | — | 628 284,78 | 108 810,78 | | | |
| 434 | — | — | 628 257,56 | 108 805,06 | | | |
| 435 | — | — | 628 264,40 | 108 771,36 | | | |
| 431 | — | — | 628 291,72 | 108 777,35 | | | |

2. Сведения о частях границ уточняемого земельного участка с кадастровым номером

24:50:0500437:347

:

| Обозначение части границ | | Горизонтальное проложение (S), м | Описание прохождения части границ | Сведения о согласовании местоположения границ (согласовано/спорное) |
|--------------------------|-------|-------------------------------------|-----------------------------------|--|
| от т. | до т. | | | |
| 1 | 2 | 3 | 4 | 5 |
| 431 | 432 | 33,90 | — | согласовано |
| 432 | 433 | 0,25 | | |
| 433 | 434 | 27,81 | | |
| 434 | 435 | 34,39 | | |
| 435 | 431 | 27,97 | | |

3. Сведения о характеристиках уточняемого земельного участка с кадастровым номером

24:50:0500437:347

:

| № п/п | Наименование характеристики земельного участка | Значение характеристики |
|-------|--|-------------------------|
| 1 | 2 | 3 |

| 1 | 2 | 3 |
|--|--|-------------------------------------|
| 1. | Адрес земельного участка | — |
| 1.1. | Сведения о местоположении земельного участка (при отсутствии адреса) в структурированном в соответствии с федеральной информационной адресной системой виде | — |
| 1.2. | Дополнительные сведения о местоположении земельного участка | — |
| 2. | Площадь земельного участка \pm величина погрешности определения (вычисления) площади ($P \pm \Delta P$), м ² | 955 \pm 11,00 |
| 3. | Формула, примененная для вычисления предельной погрешности определения площади земельного участка, с подставленными значениями и итоговые (вычисленные) значения | $3,5 * 0,10 * \sqrt{(955,00)} = 11$ |
| 4. | Площадь земельного участка согласно сведениям Единого государственного реестра недвижимости (Ркад), м ² | 964,00 |
| 5. | Оценка расхождения Р и Ркад ($P - P_{кад}$), м ² | 9 |
| 6. | Предельный минимальный и максимальный размеры земельного участка ($P_{мин}$ и $P_{макс}$), м ² | — — |
| 7. | Вид (виды) разрешенного использования | — |
| 7.1. | Дополнительные сведения об использовании земельного участка | — |
| 8. | Кадастровый или иной государственный учетный номер (инвентарный) здания, сооружения, объекта незавершенного строительства, расположенного на земельном участке | — |
| 9. | Сведения о земельных участках (землях общего пользования, территории общего пользования), посредством которых обеспечивается доступ | 24:50:0500437:489 |
| 10. | Иные сведения | — |
| 4. Пояснения к сведениям об уточняемом земельном участке с кадастровым номером 24:50:0500437:347 : | | |
| 1. | — | |

1. Сведения о характерных точках границ уточняемого земельного участка с кадастровым номером 24:50:0500437:335 :
Система координат МСК-167 (24) Зона № 4

| Обоз- начение харак- терных точек границ | Координаты, м | | | | Метод определения координат | Формулы, примененные для расчета средней квадратической погрешности определения координат характерных точек границ (Mt), с подставленными в такие формулы значениями и итоговые (вычисленные) значения Mt, м | Описание закрепления точки |
|---|--|---|--|------------|--|--|-------------------------------|
| | содержатся в Едином государственном реестре недвижимости | | определены в результате выполнения комплексных кадастровых работ | | | | |
| | X | Y | X | Y | | | |
| 1 | 2 | 3 | 4 | 5 | 6 | 7 | 8 |
| н436У | — | — | 628 057,01 | 108 891,26 | Метод спутниковых геодезических измерений (определений) | $\sqrt{(0,10^2 + 0,10^2)} = 0,10$ | — |
| 437 | — | — | 628 049,73 | 108 925,71 | | | |
| 438 | — | — | 628 023,07 | 108 920,31 | | | |
| н439У | — | — | 628 030,53 | 108 885,84 | | | |
| н436У | — | — | 628 057,01 | 108 891,26 | | | |

2. Сведения о частях границ уточняемого земельного участка с кадастровым номером 24:50:0500437:335 :

| Обозначение части границ | | Горизонтальное проложение (S), м | Описание прохождения части границ | Сведения о согласовании местоположения границ (согласовано/спорное) |
|--------------------------|-------|-------------------------------------|-----------------------------------|--|
| от т. | до т. | | | |
| 1 | 2 | 3 | 4 | 5 |
| н436У | 437 | 35,21 | — | согласовано |
| 437 | 438 | 27,20 | | |
| 438 | н439У | 35,27 | | |
| н439У | н436У | 27,03 | | |

3. Сведения о характеристиках уточняемого земельного участка с кадастровым номером 24:50:0500437:335 :

| № п/п | Наименование характеристики земельного участка | Значение характеристики |
|-------|--|-------------------------|
| 1 | 2 | 3 |

| 1 | 2 | 3 |
|---|--|-------------------------------------|
| 1. | Адрес земельного участка | — |
| 1.1. | Сведения о местоположении земельного участка (при отсутствии адреса) в структурированном в соответствии с федеральной информационной адресной системой виде | — |
| 1.2. | Дополнительные сведения о местоположении земельного участка | — |
| 2. | Площадь земельного участка \pm величина погрешности определения (вычисления) площади ($P \pm \Delta P$), м ² | 955 \pm 11,00 |
| 3. | Формула, примененная для вычисления предельной погрешности определения площади земельного участка, с подставленными значениями и итоговые (вычисленные) значения | $3,5 * 0,10 * \sqrt{(955,00)} = 11$ |
| 4. | Площадь земельного участка согласно сведениям Единого государственного реестра недвижимости (Ркад), м ² | 980,00 |
| 5. | Оценка расхождения Р и Ркад ($P - P_{кад}$), м ² | 25 |
| 6. | Предельный минимальный и максимальный размеры земельного участка ($P_{мин}$ и $P_{макс}$), м ² | — — |
| 7. | Вид (виды) разрешенного использования | — |
| 7.1. | Дополнительные сведения об использовании земельного участка | — |
| 8. | Кадастровый или иной государственный учетный номер (инвентарный) здания, сооружения, объекта незавершенного строительства, расположенного на земельном участке | — |
| 9. | Сведения о земельных участках (землях общего пользования, территории общего пользования), посредством которых обеспечивается доступ | 24:50:0500437:489 |
| 10. | Иные сведения | — |
| 4. Пояснения к сведениям об уточняемом земельном участке с кадастровым номером 24:50:0500437:335 : | | |
| 1. | — | |

1. Сведения о характерных точках границ уточняемого земельного участка с кадастровым номером

24:50:0500437:331

:

Система координат

МСК-167 (24)

Зона №

4

| Обоз- начение харак- терных точек границ | Координаты, м | | | | Метод определения координат | Формулы, примененные для расчета средней квадратической погрешности определения координат характерных точек границ (Mt), с подставленными в такие формулы значениями и итоговые (вычисленные) значения Mt, м | Описание закрепления точки |
|---|--|---|--|------------|--|--|-------------------------------|
| | содержатся в Едином государственном реестре недвижимости | | определены в результате выполнения комплексных кадастровых работ | | | | |
| | X | Y | X | Y | | | |
| 1 | 2 | 3 | 4 | 5 | 6 | 7 | 8 |
| н440У | — | — | 628 113,99 | 108 893,39 | Метод спутниковых геодезических измерений (определений) | $\sqrt{(0,10^2 + 0,10^2)} = 0,10$ | — |
| 441 | — | — | 628 120,90 | 108 858,69 | | | |
| 442 | — | — | 628 148,74 | 108 864,86 | | | |
| н443У | — | — | 628 141,76 | 108 898,94 | | | |
| н440У | — | — | 628 113,99 | 108 893,39 | | | |

2. Сведения о частях границ уточняемого земельного участка с кадастровым номером

24:50:0500437:331

:

| Обозначение части границ | | Горизонтальное проложение (S), м | Описание прохождения части границ | Сведения о согласовании местоположения границ (согласовано/спорное) |
|--------------------------|-------|-------------------------------------|-----------------------------------|--|
| от т. | до т. | | | |
| 1 | 2 | 3 | 4 | 5 |
| н440У | 441 | 35,38 | — | согласовано |
| 441 | 442 | 28,52 | | |
| 442 | н443У | 34,79 | | |
| н443У | н440У | 28,32 | | |

3. Сведения о характеристиках уточняемого земельного участка с кадастровым номером

24:50:0500437:331

:

| № п/п | Наименование характеристики земельного участка | Значение характеристики |
|-------|--|-------------------------|
| 1 | 2 | 3 |

| 1 | 2 | 3 |
|--|--|-------------------------------------|
| 1. | Адрес земельного участка | — |
| 1.1. | Сведения о местоположении земельного участка (при отсутствии адреса) в структурированном в соответствии с федеральной информационной адресной системой виде | — |
| 1.2. | Дополнительные сведения о местоположении земельного участка | — |
| 2. | Площадь земельного участка \pm величина погрешности определения (вычисления) площади ($P \pm \Delta P$), м ² | 997 \pm 11,00 |
| 3. | Формула, примененная для вычисления предельной погрешности определения площади земельного участка, с подставленными значениями и итоговые (вычисленные) значения | $3,5 * 0,10 * \sqrt{(997,00)} = 11$ |
| 4. | Площадь земельного участка согласно сведениям Единого государственного реестра недвижимости (Ркад), м ² | 1 000,00 |
| 5. | Оценка расхождения Р и Ркад ($P - P_{кад}$), м ² | 3 |
| 6. | Предельный минимальный и максимальный размеры земельного участка ($P_{мин}$ и $P_{макс}$), м ² | — — |
| 7. | Вид (виды) разрешенного использования | — |
| 7.1. | Дополнительные сведения об использовании земельного участка | — |
| 8. | Кадастровый или иной государственный учетный номер (инвентарный) здания, сооружения, объекта незавершенного строительства, расположенного на земельном участке | — |
| 9. | Сведения о земельных участках (землях общего пользования, территории общего пользования), посредством которых обеспечивается доступ | 24:50:0500437:489 |
| 10. | Иные сведения | — |
| 4. Пояснения к сведениям об уточняемом земельном участке с кадастровым номером 24:50:0500437:331 : | | |
| 1. | — | |

1. Сведения о характерных точках границ уточняемого земельного участка с кадастровым номером

24:50:0500437:258

:

Система координат

МСК-167 (24)

Зона №

4

| Обоз- начение харак- терных точек границ | Координаты, м | | | | Метод определения координат | Формулы, примененные для расчета средней квадратической погрешности определения координат характерных точек границ (Mt), с подставленными в такие формулы значениями и итоговые (вычисленные) значения Mt, м | Описание закрепления точки |
|---|--|---|--|------------|--|--|-------------------------------|
| | содержатся в Едином государственном реестре недвижимости | | определены в результате выполнения комплексных кадастровых работ | | | | |
| | X | Y | X | Y | | | |
| 1 | 2 | 3 | 4 | 5 | 6 | 7 | 8 |
| н473У | — | — | 627 759,90 | 108 745,39 | Метод спутниковых геодезических измерений (определений) | $\sqrt{(0,10^2 + 0,10^2)} = 0,10$ | — |
| 474 | — | — | 627 752,03 | 108 780,16 | | | |
| 475 | — | — | 627 725,21 | 108 774,94 | | | |
| н476У | — | — | 627 732,06 | 108 740,41 | | | |
| н477У | — | — | 627 732,15 | 108 739,96 | | | |
| н473У | — | — | 627 759,90 | 108 745,39 | | | |

2. Сведения о частях границ уточняемого земельного участка с кадастровым номером

24:50:0500437:258

:

| Обозначение части границ | | Горизонтальное проложение (S), м | Описание прохождения части границ | Сведения о согласовании местоположения границ (согласовано/спорное) |
|--------------------------|-------|----------------------------------|-----------------------------------|---|
| от т. | до т. | | | |
| 1 | 2 | 3 | 4 | 5 |
| н473У | 474 | 35,65 | — | согласовано |
| 474 | 475 | 27,32 | | |
| 475 | н476У | 35,20 | | |
| н476У | н477У | 0,46 | | |
| н477У | н473У | 28,28 | | |

3. Сведения о характеристиках уточняемого земельного участка с кадастровым номером

24:50:0500437:258

:

| № п/п | Наименование характеристики земельного участка | Значение характеристики |
|-------|--|-------------------------|
| 1 | 2 | 3 |

| 1 | 2 | 3 |
|---|--|---|
| 1. | Адрес земельного участка | — |
| 1.1. | Сведения о местоположении земельного участка (при отсутствии адреса) в структурированном в соответствии с федеральной информационной адресной системой виде | — |
| 1.2. | Дополнительные сведения о местоположении земельного участка | — |
| 2. | Площадь земельного участка \pm величина погрешности определения (вычисления) площади ($P \pm \Delta P$), м ² | 991 \pm 11,00 |
| 3. | Формула, примененная для вычисления предельной погрешности определения площади земельного участка, с подставленными значениями и итоговые (вычисленные) значения | $3,5 \cdot 0,10 \cdot \sqrt{(991,00)} = 11$ |
| 4. | Площадь земельного участка согласно сведениям Единого государственного реестра недвижимости (Ркад), м ² | 1 000,00 |
| 5. | Оценка расхождения Р и Ркад ($P - P_{\text{кад}}$), м ² | 9 |
| 6. | Предельный минимальный и максимальный размеры земельного участка ($P_{\text{мин}}$ и $P_{\text{макс}}$), м ² | — — |
| 7. | Вид (виды) разрешенного использования | — |
| 7.1. | Дополнительные сведения об использовании земельного участка | — |
| 8. | Кадастровый или иной государственный учетный номер (инвентарный) здания, сооружения, объекта незавершенного строительства, расположенного на земельном участке | — |
| 9. | Сведения о земельных участках (землях общего пользования, территории общего пользования), посредством которых обеспечивается доступ | 24:50:0500437:489 |
| 10. | Иные сведения | — |
| 4. Пояснения к сведениям об уточняемом земельном участке с кадастровым номером 24:50:0500437:258 : | | |
| 1. | — | |

1. Сведения о характерных точках границ уточняемого земельного участка с кадастровым номером

24:50:0500437:57

Система координат

МСК-167 (24)

Зона №

4

| Обоз- начение харак- терных точек границ | Координаты, м | | | | Метод определения координат | Формулы, примененные для расчета средней квадратической погрешности определения координат характерных точек границ (Mt), с подставленными в такие формулы значениями и итоговые (вычисленные) значения Mt, м | Описание закрепления точки |
|---|--|---|--|------------|--|--|-------------------------------|
| | содержатся в Едином государственном реестре недвижимости | | определены в результате выполнения комплексных кадастровых работ | | | | |
| | X | Y | X | Y | | | |
| 1 | 2 | 3 | 4 | 5 | 6 | 7 | 8 |
| 519 | — | — | 628 466,55 | 109 087,05 | Метод спутниковых геодезических измерений (определений) | 0,10 | — |
| 4053 | — | — | 628 501,90 | 109 105,81 | | | |
| н4044У | — | — | 628 500,92 | 109 108,02 | | | |
| н558У | — | — | 628 491,60 | 109 126,33 | | | |
| н4043У | — | — | 628 491,08 | 109 128,37 | | | |
| н2531У | — | — | 628 469,92 | 109 119,79 | | | |
| н522У | — | — | 628 463,27 | 109 115,44 | | | |
| н521У | — | — | 628 460,71 | 109 109,43 | | | |
| н520У | — | — | 628 461,16 | 109 099,55 | | | |
| 519 | — | — | 628 466,55 | 109 087,05 | | | |

2. Сведения о частях границ уточняемого земельного участка с кадастровым номером

24:50:0500437:57

| Обозначение части границ | | Горизонтальное проложение (S), м | Описание прохождения части границ | Сведения о согласовании местоположения границ (согласовано/спорное) |
|--------------------------|-------|-------------------------------------|-----------------------------------|--|
| от т. | до т. | | | |
| 1 | 2 | 3 | 4 | 5 |

| 1 | 2 | 3 | 4 | 5 |
|--------|--------|-------|---|-------------|
| 519 | 4053 | 40,02 | — | согласовано |
| 4053 | н4044У | 2,42 | | |
| н4044У | н558У | 20,55 | | |
| н558У | н4043У | 2,11 | | |
| н4043У | н2531У | 22,83 | | |
| н2531У | н522У | 7,95 | | |
| н522У | н521У | 6,53 | | |
| н521У | н520У | 9,89 | | |
| н520У | 519 | 13,61 | | |

3. Сведения о характеристиках уточняемого земельного участка с кадастровым номером 24:50:0500437:57 :

| № п/п | Наименование характеристики земельного участка | Значение характеристики |
|-------|--|------------------------------------|
| 1 | 2 | 3 |
| 1. | Адрес земельного участка | — |
| 1.1. | Сведения о местоположении земельного участка (при отсутствии адреса) в структурированном в соответствии с федеральной информационной адресной системой виде | — |
| 1.2. | Дополнительные сведения о местоположении земельного участка | — |
| 2. | Площадь земельного участка ± величина погрешности определения (вычисления) площади ($P \pm \Delta P$), м² | $1\,000 \pm 11,00$ |
| 3. | Формула, примененная для вычисления предельной погрешности определения площади земельного участка, с подставленными значениями и итоговые (вычисленные) значения | $3,5*0,10*\sqrt{(1\,000,00)} = 11$ |
| 4. | Площадь земельного участка согласно сведениям Единого государственного реестра недвижимости (Ркад), м² | 1 000,00 |
| 5. | Оценка расхождения Р и Ркад ($P - P_{кад}$), м² | 0 |
| 6. | Предельный минимальный и максимальный размеры земельного участка ($P_{мин}$ и $P_{макс}$), м² | — — |
| 7. | Вид (виды) разрешенного использования | — |
| 7.1. | Дополнительные сведения об использовании земельного участка | — |
| 8. | Кадастровый или иной государственный учетный номер (инвентарный) здания, сооружения, объекта незавершенного строительства, расположенного на земельном участке | — |

| | | | | | | | |
|--|---|----------------------------------|--|------------|---|--|----------------------------|
| 1 | 2 | | | | 3 | | |
| 9. | Сведения о земельных участках (землях общего пользования, территории общего пользования), посредством которых обеспечивается доступ | | | | Земли общего пользования | | |
| 10. | Иные сведения | | | | — | | |
| 4. Пояснения к сведениям об уточняемом земельном участке с кадастровым номером 24:50:0500437:57 : | | | | | | | |
| 1. | — | | | | | | |
| 1. Сведения о характерных точках границ уточняемого земельного участка с кадастровым номером 24:50:0500437:45 : Система координат МСК-167 (24) Зона № 4 | | | | | | | |
| Обоз- начение харак- терных точек границ | Координаты, м | | | | Метод определения координат | Формулы, примененные для расчета средней квадратической погрешности определения координат характерных точек границ (Mt), с подставленными в такие формулы значениями и итоговые (вычисленные) значения Mt, м | Описание закрепления точки |
| | содержатся в Едином государственном реестре недвижимости | | определены в результате выполнения комплексных кадастровых работ | | | | |
| | X | Y | X | Y | | | |
| 1 | 2 | 3 | 4 | 5 | 6 | 7 | 8 |
| 4087 | — | — | 628 232,33 | 108 601,53 | Метод спутниковых геодезических измерений (определений) | 0,10 | — |
| 4088 | — | — | 628 225,15 | 108 635,37 | | | |
| 4089 | — | — | 628 198,04 | 108 629,79 | | | |
| 4090 | — | — | 628 205,50 | 108 595,50 | | | |
| 4087 | — | — | 628 232,33 | 108 601,53 | | | |
| 2. Сведения о частях границ уточняемого земельного участка с кадастровым номером 24:50:0500437:45 : | | | | | | | |
| Обозначение части границ | | Горизонтальное проложение (S), м | Описание прохождения части границ | | Сведения о согласовании местоположения границ (согласовано/спорное) | | |
| от т. | до т. | | | | | | |
| 1 | 2 | 3 | 4 | | 5 | | |
| 4087 | 4088 | 34,59 | — | | согласовано | | |
| 4088 | 4089 | 27,68 | | | | | |

| | | | | |
|------|------|-------|---|-------------|
| 1 | 2 | 3 | 4 | 5 |
| 4089 | 4090 | 35,09 | — | согласовано |
| 4090 | 4087 | 27,50 | | |

3. Сведения о характеристиках уточняемого земельного участка с кадастровым номером 24:50:0500437:45 :

| № п/п | Наименование характеристики земельного участка | Значение характеристики |
|-------|--|-------------------------------------|
| 1 | 2 | 3 |
| 1. | Адрес земельного участка | — |
| 1.1. | Сведения о местоположении земельного участка (при отсутствии адреса) в структурированном в соответствии с федеральной информационной адресной системой виде | — |
| 1.2. | Дополнительные сведения о местоположении земельного участка | — |
| 2. | Площадь земельного участка ± величина погрешности определения (вычисления) площади ($P \pm \Delta P$), м² | $961 \pm 11,00$ |
| 3. | Формула, примененная для вычисления предельной погрешности определения площади земельного участка, с подставленными значениями и итоговые (вычисленные) значения | $3,5 * 0,10 * \sqrt{(961,00)} = 11$ |
| 4. | Площадь земельного участка согласно сведениям Единого государственного реестра недвижимости (Ркад), м² | 970,00 |
| 5. | Оценка расхождения Р и Ркад ($P - P_{кад}$), м² | 9 |
| 6. | Предельный минимальный и максимальный размеры земельного участка ($P_{мин}$ и $P_{макс}$), м² | — — |
| 7. | Вид (виды) разрешенного использования | — |
| 7.1. | Дополнительные сведения об использовании земельного участка | — |
| 8. | Кадастровый или иной государственный учетный номер (инвентарный) здания, сооружения, объекта незавершенного строительства, расположенного на земельном участке | — |
| 9. | Сведения о земельных участках (землях общего пользования, территории общего пользования), посредством которых обеспечивается доступ | Земли общего пользования |
| 10. | Иные сведения | — |

4. Пояснения к сведениям об уточняемом земельном участке с кадастровым номером 24:50:0500437:45 :

| | |
|----|---|
| 1. | — |
|----|---|

Сведения об уточняемых земельных участках, необходимые для исправления реестровых ошибок в сведениях о местоположении их границ

1. Сведения о характерных точках границ уточняемого земельного участка с кадастровым номером 24:04:0503001:10 :
Система координат МСК-167 (24) Зона № 4

| Обоз- начение харак- терных точек границ | Координаты, м | | | | Метод определения координат | Формулы, примененные для расчета средней квадратической погрешности определения координат характерных точек границ (Mt), с подставленными в такие формулы значениями и итоговые (вычисленные) значения Mt, м | Описание закрепления точки |
|---|--|------------|--|------------|--|--|--------------------------------|
| | содержатся в Едином государственном реестре недвижимости | | определены в результате выполнения комплексных кадастровых работ | | | | |
| | X | Y | X | Y | | | |
| 1 | 2 | 3 | 4 | 5 | 6 | 7 | 8 |
| 172 | 628 553,81 | 108 903,28 | — | — | Метод спутниковых геодезических измерений (определений) | 0,10 | Долговременный межевой знак |
| н173У | — | — | 628 552,82 | 108 905,26 | | $\sqrt{(0,10^2 + 0,10^2)} = 0,10$ | — |
| н174У | — | — | 628 523,78 | 108 897,77 | | | |
| 175 | 628 524,09 | 108 897,92 | — | — | | 0,10 | Долговременный межевой знак |
| н176У | — | — | 628 531,15 | 108 862,56 | | $\sqrt{(0,10^2 + 0,10^2)} = 0,10$ | — |
| 177 | 628 531,44 | 108 862,53 | — | — | | 0,10 | Долговременный межевой знак |
| н178У | — | — | 628 534,08 | 108 863,05 | | | |
| 179 | 628 537,03 | 108 863,63 | 628 537,03 | 108 863,63 | | $\sqrt{(0,10^2 + 0,10^2)} = 0,10$ | — |
| 180 | 628 571,53 | 108 870,73 | 628 571,53 | 108 870,73 | | | |
| 172 | 628 553,81 | 108 903,28 | — | — | | 0,10 | Долговременный межевой знак |

2. Сведения о частях границ уточняемого земельного участка с кадастровым номером 24:04:0503001:10 :

| Обозначение части границ | | Горизонтальное проложение (S), м | Описание прохождения части границ | Сведения о согласовании местоположения границ (согласовано/спорное) |
|--------------------------|-------|----------------------------------|-----------------------------------|---|
| от т. | до т. | | | |

| 1 | 2 | 3 | 4 | 5 |
|-------|-------|-------|---|-------------|
| н173У | н174У | 29,99 | — | согласовано |
| н174У | н176У | 35,97 | | |
| н176У | н178У | 2,97 | | |
| н178У | 179 | 3,01 | | |
| 179 | 180 | 35,22 | | |
| 180 | н173У | 39,27 | | |

3. Сведения о характеристиках уточняемого земельного участка с кадастровым номером 24:04:0503001:10 :

| № п/п | Наименование характеристики | Значение характеристики |
|-------|--|---|
| 1 | 2 | 3 |
| 1. | Адрес земельного участка | — |
| 1.1. | Сведения о местоположении земельного участка (при отсутствии адреса) в структурированном в соответствии с федеральной информационной адресной системой виде | — |
| 1.2. | Дополнительные сведения о местоположении земельного участка | — |
| 2. | Площадь земельного участка \pm величина погрешности определения (вычисления) площади ($P \pm \Delta P$), м ² | 1 315 \pm 13,00 |
| 3. | Формула, примененная для вычисления предельной погрешности определения площади земельного участка, с подставленными значениями и итоговые (вычисленные) значения | $3,5*0,10*\sqrt{(1\ 315,00)} = 13$ |
| 4. | Площадь земельного участка согласно сведениям Единого государственного реестра недвижимости (Ркад), м ² | 1 272,00 |
| 5. | Оценка расхождения Р и Ркад ($P - P_{кад}$), м ² | 43 |
| 6. | Предельный минимальный и максимальный размеры земельного участка ($P_{мин}$ и $P_{макс}$), м ² | $P_{мин} = P_{мин} = 600$ $P_{макс} = P_{макс} = 1\ 500$ |
| 7. | Кадастровый или иной государственный учетный номер (инвентарный) здания, сооружения, объекта незавершенного строительства, расположенного на земельном участке | 24:50:0500437:1364 |
| 8. | Вид (виды) разрешенного использования | — |
| 8.1. | Дополнительные сведения об использовании земельного участка | — |
| 9. | Сведения о земельных участках (землях общего пользования, территории общего пользования), посредством которых обеспечивается доступ | 24:50:0500437:489 |

| | | | | | | | |
|--|--|------------|--|------------|--|--|-------------------------------|
| 1 | 2 | | | | 3 | | |
| 10. | Иные сведения | | | | — | | |
| 4. Пояснения к сведениям об уточняемом земельном участке с кадастровым номером | | | | | 24:04:0503001:10 | | |
| 1. | При выполнении ККР была выявлена и устранена реестровая ошибка в описании местоположения границ, в связи пересечения ЗУ. Исправление реестровой ошибки проведено в связи с выявлением несоответствия фактического местоположения на местности границ ЗУ сведениям ЕГРН. Площадь изменена в пределах 10% от площади ЗУ, сведения о которой относительно этого ЗУ содержится в ЕГРН. | | | | | | |
| 1. Сведения о характерных точках границ уточняемого земельного участка с кадастровым номером | | | | | 24:04:0503001:404 | | |
| Система координат МСК-167 (24) | | | | | Зона № 4 | | |
| Обоз- начение харак- терных точек границ | Координаты, м | | | | Метод определения координат | Формулы, примененные для расчета средней квадратической погрешности определения координат характерных точек границ (Mt), с подставленными в такие формулы значениями и итоговые (вычисленные) значения Mt, м | Описание закрепления точки |
| | содержатся в Едином государственном реестре недвижимости | | определены в результате выполнения комплексных кадастровых работ | | | | |
| | X | Y | X | Y | | | |
| 1 | 2 | 3 | 4 | 5 | 6 | 7 | 8 |
| н488У | — | — | 627 738,89 | 108 572,79 | Метод спутниковых геодезических измерений (определений) | $\sqrt{(0,10^2 + 0,10^2)} = 0,10$ | — |
| 496 | 627 745,47 | 108 537,60 | — | — | | 7,50 | |
| 495 | 627 738,14 | 108 572,17 | — | — | | | |
| 489 | 627 711,11 | 108 566,36 | — | — | | | |
| н490У | — | — | 627 711,16 | 108 565,79 | | $\sqrt{(0,10^2 + 0,10^2)} = 0,10$ | |
| 491 | 627 718,27 | 108 531,79 | — | — | | 7,50 | |
| 492 | — | — | 627 718,36 | 108 531,03 | | $\sqrt{(0,10^2 + 0,10^2)} = 0,10$ | |
| н493У | — | — | 627 745,65 | 108 536,87 | | | |
| 494 | — | — | 627 745,50 | 108 537,60 | | | |

| | | | | | | | | |
|--|--|----------------------------------|-----------------------------------|------------|---|---|---|---|
| 1 | 2 | 3 | 4 | 5 | 6 | 7 | 8 | |
| н488У | — | — | 627 738,89 | 108 572,79 | Метод спутниковых геодезических измерений (определений) | $\sqrt{(0,10^2 + 0,10^2)} = 0,10$ | — | |
| 2. Сведения о частях границ уточняемого земельного участка с кадастровым номером | | | | | | 24:04:0503001:404 | | : |
| Обозначение части границ | | Горизонтальное проложение (S), м | Описание прохождения части границ | | | Сведения о согласовании местоположения границ (согласовано/спорное) | | |
| от т. | до т. | | | | | | | |
| 1 | 2 | 3 | 4 | | | 5 | | |
| н488У | н490У | 28,60 | — | | | согласовано | | |
| н490У | 492 | 35,50 | | | | | | |
| 492 | н493У | 27,91 | | | | | | |
| н493У | 494 | 0,75 | | | | | | |
| 494 | н488У | 35,81 | | | | | | |
| 3. Сведения о характеристиках уточняемого земельного участка с кадастровым номером | | | | | | 24:04:0503001:404 | | : |
| № п/п | Наименование характеристики | | | | Значение характеристики | | | |
| 1 | 2 | | | | 3 | | | |
| 1. | Адрес земельного участка | | | | — | | | |
| 1.1. | Сведения о местоположении земельного участка (при отсутствии адреса) в структурированном в соответствии с федеральной информационной адресной системой виде | | | | — | | | |
| 1.2. | Дополнительные сведения о местоположении земельного участка | | | | — | | | |
| 2. | Площадь земельного участка ± величина погрешности определения (вычисления) площади (Р ± ΔР), м² | | | | 1 017 ± 11,00 | | | |
| 3. | Формула, примененная для вычисления предельной погрешности определения площади земельного участка, с подставленными значениями и итоговые (вычисленные) значения | | | | $3,5 \cdot 0,10 \cdot \sqrt{(1\,017,00)} = 11$ | | | |
| 4. | Площадь земельного участка согласно сведениям Единого государственного реестра недвижимости (Ркад), м² | | | | 979,00 | | | |
| 5. | Оценка расхождения Р и Ркад (Р - Ркад), м² | | | | 38 | | | |
| 6. | Предельный минимальный и максимальный размеры земельного участка (Рмин и Рмакс), м² | | | | Рмин = — Рмакс = — | | | |
| 7. | Кадастровый или иной государственный учетный номер (инвентарный) здания, сооружения, объекта незавершенного строительства, расположенного на земельном участке | | | | 24:50:0500437:1374 | | | |

| | | | | | | | |
|--|--|------------|--|------------|---|--|----------------------------|
| 1 | 2 | | | | 3 | | |
| 8. | Вид (виды) разрешенного использования | | | | — | | |
| 8.1. | Дополнительные сведения об использовании земельного участка | | | | — | | |
| 9. | Сведения о земельных участках (землях общего пользования, территории общего пользования), посредством которых обеспечивается доступ | | | | Земли общего пользования | | |
| 10. | Иные сведения | | | | — | | |
| 4. Пояснения к сведениям об уточняемом земельном участке с кадастровым номером | | | | | 24:04:0503001:404 : | | |
| 1. | При выполнении ККР была выявлена и устранена реестровая ошибка в описании местоположения границ. Исправление реестровой ошибки проведено в связи с выявлением несоответствия фактического местоположения на местности границ ЗУ сведениям ЕГРН. Площадь изменена в пределах 10% от площади ЗУ, сведения о которой относительно этого ЗУ содержится в ЕГРН. | | | | | | |
| 1. Сведения о характерных точках границ уточняемого земельного участка с кадастровым номером | | | | | 24:04:0503002:1340 : | | |
| Система координат МСК-167 (24) | | | | | Зона № 4 | | |
| Обозначение характерных точек границ | Координаты, м | | | | Метод определения координат | Формулы, примененные для расчета средней квадратической погрешности определения координат характерных точек границ (Mt), с подставленными в такие формулы значениями и итоговые (вычисленные) значения Mt, м | Описание закрепления точки |
| | содержатся в Едином государственном реестре недвижимости | | определены в результате выполнения комплексных кадастровых работ | | | | |
| | X | Y | X | Y | | | |
| 1 | 2 | 3 | 4 | 5 | 6 | 7 | 8 |
| 1 | 627 943,90 | 108 377,20 | 627 943,90 | 108 377,20 | Метод спутниковых геодезических измерений (определений) | 0,10 | — |
| 227 | 627 934,60 | 108 412,20 | 627 934,60 | 108 412,20 | | | |
| 3 | 627 912,97 | 108 408,06 | — | — | | | |
| нЗУ | — | — | 627 912,90 | 108 407,80 | | | |
| 194 | 627 921,50 | 108 372,70 | 627 921,50 | 108 372,70 | | | |
| 1 | 627 943,90 | 108 377,20 | 627 943,90 | 108 377,20 | | | |

2. Сведения о частях границ уточняемого земельного участка с кадастровым номером 24:04:0503002:1340 :

| Обозначение части границ | | Горизонтальное проложение (S), м | Описание прохождения части границ | Сведения о согласовании местоположения границ (согласовано/спорное) |
|--------------------------|-------|----------------------------------|-----------------------------------|---|
| от т. | до т. | | | |
| 1 | 2 | 3 | 4 | 5 |
| 1 | 227 | 36,21 | — | согласовано |
| 227 | нЗУ | 22,14 | | |
| нЗУ | 194 | 36,14 | | |
| 194 | 1 | 22,85 | | |

3. Сведения о характеристиках уточняемого земельного участка с кадастровым номером 24:04:0503002:1340 :

| № п/п | Наименование характеристики | Значение характеристики |
|-------|--|---------------------------------|
| 1 | 2 | 3 |
| 1. | Адрес земельного участка | — |
| 1.1. | Сведения о местоположении земельного участка (при отсутствии адреса) в структурированном в соответствии с федеральной информационной адресной системой виде | — |
| 1.2. | Дополнительные сведения о местоположении земельного участка | — |
| 2. | Площадь земельного участка ± величина погрешности определения (вычисления) площади ($P \pm \Delta P$), м² | $813 \pm 10,00$ |
| 3. | Формула, примененная для вычисления предельной погрешности определения площади земельного участка, с подставленными значениями и итоговые (вычисленные) значения | $3,5*0,10*\sqrt{(813,00)} = 10$ |
| 4. | Площадь земельного участка согласно сведениям Единого государственного реестра недвижимости (Ркад), м² | 813,00 |
| 5. | Оценка расхождения Р и Ркад ($P - P_{кад}$), м² | 0 |
| 6. | Предельный минимальный и максимальный размеры земельного участка ($P_{мин}$ и $P_{макс}$), м² | $P_{мин} = —$ $P_{макс} = —$ |
| 7. | Кадастровый или иной государственный учетный номер (инвентарный) здания, сооружения, объекта незавершенного строительства, расположенного на земельном участке | — |
| 8. | Вид (виды) разрешенного использования | — |
| 8.1. | Дополнительные сведения об использовании земельного участка | — |

| | | | | | | | |
|--|---|------------|--|------------|--|--|-------------------------------|
| 1 | 2 | | | | 3 | | |
| 9. | Сведения о земельных участках (землях общего пользования, территории общего пользования), посредством которых обеспечивается доступ | | | | Земли общего пользования | | |
| 10. | Иные сведения | | | | — | | |
| 4. Пояснения к сведениям об уточняемом земельном участке с кадастровым номером | | | | | 24:04:0503002:1340 | | |
| 1. | — | | | | | | |
| 1. Сведения о характерных точках границ уточняемого земельного участка с кадастровым номером | | | | | 24:04:0503002:1357 | | |
| Система координат МСК-167 (24) | | | | | Зона № 4 | | |
| Обоз- начение харак- терных точек границ | Координаты, м | | | | Метод определения координат | Формулы, примененные для расчета средней квадратической погрешности определения координат характерных точек границ (Mt), с подставленными в такие формулы значениями и итоговые (вычисленные) значения Mt, м | Описание закрепления точки |
| | содержатся в Едином государственном реестре недвижимости | | определены в результате выполнения комплексных кадастровых работ | | | | |
| | X | Y | X | Y | | | |
| 1 | 2 | 3 | 4 | 5 | 6 | 7 | 8 |
| н137У | — | — | 627 934,60 | 108 412,20 | Метод спутниковых геодезических измерений (определений) | $\sqrt{(0,10^2 + 0,10^2)} = 0,10$ | — |
| 138 | 627 927,46 | 108 447,08 | 627 927,46 | 108 447,08 | | | |
| 139 | 627 934,71 | 108 412,47 | — | — | | 0,10 | |
| 140 | 627 904,94 | 108 442,74 | — | — | | | |
| н141У | — | — | 627 904,80 | 108 442,80 | | $\sqrt{(0,10^2 + 0,10^2)} = 0,10$ | |
| 142 | — | — | 627 912,90 | 108 407,80 | | | |
| 143 | 627 912,97 | 108 408,06 | — | — | | 0,10 | |
| н137У | — | — | 627 934,60 | 108 412,20 | | $\sqrt{(0,10^2 + 0,10^2)} = 0,10$ | |

2. Сведения о частях границ уточняемого земельного участка с кадастровым номером 24:04:0503002:1357 :

| Обозначение части границ | | Горизонтальное проложение (S), м | Описание прохождения части границ | Сведения о согласовании местоположения границ (согласовано/спорное) |
|--------------------------|-------|----------------------------------|-----------------------------------|---|
| от т. | до т. | | | |
| 1 | 2 | 3 | 4 | 5 |
| н137У | 138 | 35,60 | — | согласовано |
| 138 | н141У | 23,06 | | |
| н141У | 142 | 35,93 | | |
| 142 | н137У | 22,14 | | |

3. Сведения о характеристиках уточняемого земельного участка с кадастровым номером 24:04:0503002:1357 :

| № п/п | Наименование характеристики | Значение характеристики |
|-------|--|---------------------------------|
| 1 | 2 | 3 |
| 1. | Адрес земельного участка | — |
| 1.1. | Сведения о местоположении земельного участка (при отсутствии адреса) в структурированном в соответствии с федеральной информационной адресной системой виде | — |
| 1.2. | Дополнительные сведения о местоположении земельного участка | — |
| 2. | Площадь земельного участка ± величина погрешности определения (вычисления) площади ($P \pm \Delta P$), м² | $808 \pm 10,00$ |
| 3. | Формула, примененная для вычисления предельной погрешности определения площади земельного участка, с подставленными значениями и итоговые (вычисленные) значения | $3,5*0,10*\sqrt{(808,00)} = 10$ |
| 4. | Площадь земельного участка согласно сведениям Единого государственного реестра недвижимости (Ркад), м² | 800,00 |
| 5. | Оценка расхождения Р и Ркад ($P - P_{кад}$), м² | 8 |
| 6. | Предельный минимальный и максимальный размеры земельного участка ($P_{мин}$ и $P_{макс}$), м² | $P_{мин} = —$ $P_{макс} = —$ |
| 7. | Кадастровый или иной государственный учетный номер (инвентарный) здания, сооружения, объекта незавершенного строительства, расположенного на земельном участке | — |
| 8. | Вид (виды) разрешенного использования | — |
| 8.1. | Дополнительные сведения об использовании земельного участка | — |

| | | | | | | | | | |
|--|--|------------|--|------------|--|--|-------------------------------|--|----------|
| 1 | 2 | 3 | | | | | | | |
| 9. | Сведения о земельных участках (землях общего пользования, территории общего пользования), посредством которых обеспечивается доступ | | | | Земли общего пользования | | | | |
| 10. | Иные сведения | | | | — | | | | |
| 4. Пояснения к сведениям об уточняемом земельном участке с кадастровым номером | | | | | 24:04:0503002:1357 | | | | : |
| 1. | При выполнении ККР была выявлена и устранена реестровая ошибка в описании местоположения границ. Исправление реестровой ошибки проведено в связи с выявлением несоответствия фактического местоположения на местности границ ЗУ сведениям ЕГРН. Площадь изменена в пределах 10% от площади ЗУ, сведения о которой относительно этого ЗУ содержится в ЕГРН. | | | | | | | | |
| 1. Сведения о характерных точках границ уточняемого земельного участка с кадастровым номером | | | | | 24:04:0503002:1368 | | | | : |
| Система координат | | | | | МСК-167 (24) | | | | Зона № 4 |
| Обоз- начение харак- терных точек границ | Координаты, м | | | | Метод определения координат | Формулы, примененные для расчета средней квадратической погрешности определения координат характерных точек границ (Mt), с подставленными в такие формулы значениями и итоговые (вычисленные) значения Mt, м | Описание закрепления точки | | |
| | содержатся в Едином государственном реестре недвижимости | | определены в результате выполнения комплексных кадастровых работ | | | | | | |
| | X | Y | X | Y | | | | | |
| 1 | 2 | 3 | 4 | 5 | 6 | 7 | 8 | | |
| н156У | — | — | 627 806,90 | 108 467,80 | Метод спутниковых геодезических измерений (определений) | $\sqrt{(0,10^2 + 0,10^2)} = 0,10$ | — | | |
| 168 | 627 805,70 | 108 467,30 | — | — | | 0,10 | Закрепление отсутствует | | |
| 169 | 627 784,80 | 108 463,10 | 627 784,80 | 108 463,10 | | $\sqrt{(0,10^2 + 0,10^2)} = 0,10$ | — | | |
| 170 | 627 790,80 | 108 427,50 | 627 790,80 | 108 427,50 | | 0,10 | Закрепление отсутствует | | |
| 171 | 627 812,60 | 108 432,50 | — | — | | | | | |
| н159У | — | — | 627 814,03 | 108 433,07 | | | | | |
| н156У | — | — | 627 806,90 | 108 467,80 | | $\sqrt{(0,10^2 + 0,10^2)} = 0,10$ | — | | |

2. Сведения о частях границ уточняемого земельного участка с кадастровым номером 24:04:0503002:1368 :

| Обозначение части границ | | Горизонтальное проложение (S), м | Описание прохождения части границ | Сведения о согласовании местоположения границ (согласовано/спорное) |
|--------------------------|-------|----------------------------------|-----------------------------------|---|
| от т. | до т. | | | |
| 1 | 2 | 3 | 4 | 5 |
| н156У | 169 | 22,59 | — | согласовано |
| 169 | 170 | 36,10 | | |
| 170 | н159У | 23,89 | | |
| н159У | н156У | 35,45 | | |

3. Сведения о характеристиках уточняемого земельного участка с кадастровым номером 24:04:0503002:1368 :

| № п/п | Наименование характеристики | Значение характеристики |
|-------|--|---|
| 1 | 2 | 3 |
| 1. | Адрес земельного участка | — |
| 1.1. | Сведения о местоположении земельного участка (при отсутствии адреса) в структурированном в соответствии с федеральной информационной адресной системой виде | — |
| 1.2. | Дополнительные сведения о местоположении земельного участка | — |
| 2. | Площадь земельного участка \pm величина погрешности определения (вычисления) площади ($P \pm \Delta P$), м ² | $831 \pm 10,00$ |
| 3. | Формула, примененная для вычисления предельной погрешности определения площади земельного участка, с подставленными значениями и итоговые (вычисленные) значения | $3,5*0,10*\sqrt{(831,00)} = 10$ |
| 4. | Площадь земельного участка согласно сведениям Единого государственного реестра недвижимости (Ркад), м ² | 786,00 |
| 5. | Оценка расхождения Р и Ркад ($P - P_{кад}$), м ² | 45 |
| 6. | Предельный минимальный и максимальный размеры земельного участка ($P_{мин}$ и $P_{макс}$), м ² | $P_{мин} = P_{мин} = 600$ $P_{макс} = P_{макс} = 1\ 500$ |
| 7. | Кадастровый или иной государственный учетный номер (инвентарный) здания, сооружения, объекта незавершенного строительства, расположенного на земельном участке | 24:50:0500437:1346 |
| 8. | Вид (виды) разрешенного использования | — |
| 8.1. | Дополнительные сведения об использовании земельного участка | — |

| | | | | | | | | |
|--|--|------------|--|------------|--|--|-------------------------------|--|
| 1 | 2 | | | | 3 | | | |
| 9. | Сведения о земельных участках (землях общего пользования, территории общего пользования), посредством которых обеспечивается доступ | | | | Земли общего пользования | | | |
| 10. | Иные сведения | | | | — | | | |
| 4. Пояснения к сведениям об уточняемом земельном участке с кадастровым номером | | | | | 24:04:0503002:1368 | | | |
| 1. | При выполнении ККР была выявлена и устранена реестровая ошибка в описании местоположения границ. Исправление реестровой ошибки проведено в связи с выявлением несоответствия фактического местоположения на местности границ ЗУ сведениям ЕГРН. Площадь изменена в пределах 10% от площади ЗУ, сведения о которой относительно этого ЗУ содержится в ЕГРН. | | | | | | | |
| 1. Сведения о характерных точках границ уточняемого земельного участка с кадастровым номером | | | | | 24:04:0503002:1369 | | | |
| Система координат | | | | | МСК-167 (24) | | | |
| | | | | | Зона № 4 | | | |
| Обоз- начение харак- терных точек границ | Координаты, м | | | | Метод определения координат | Формулы, примененные для расчета средней квадратической погрешности определения координат характерных точек границ (Mt), с подставленными в такие формулы значениями и итоговые (вычисленные) значения Mt, м | Описание закрепления точки | |
| | содержатся в Едином государственном реестре недвижимости | | определены в результате выполнения комплексных кадастровых работ | | | | | |
| | X | Y | X | Y | | | | |
| 1 | 2 | 3 | 4 | 5 | 6 | 7 | 8 | |
| 144 | 627 777,70 | 108 379,70 | — | — | Метод спутниковых геодезических измерений (определений) | 0,10 | Закрепление отсутствует | |
| н120У | — | — | 627 777,41 | 108 380,26 | | $\sqrt{(0,10^2 + 0,10^2)} = 0,10$ | — | |
| 145 | 627 800,20 | 108 384,70 | 627 800,20 | 108 384,70 | | | | |
| 146 | 627 792,90 | 108 419,30 | 627 792,90 | 108 419,30 | | | | |
| 122 | 627 771,00 | 108 415,20 | 627 771,00 | 108 415,20 | | | | |
| 121 | 627 771,10 | 108 414,50 | 627 771,10 | 108 414,50 | | 0,10 | Закрепление отсутствует | |
| 144 | 627 777,70 | 108 379,70 | — | — | | | | |

2. Сведения о частях границ уточняемого земельного участка с кадастровым номером 24:04:0503002:1369 :

| Обозначение части границ | | Горизонтальное проложение (S), м | Описание прохождения части границ | Сведения о согласовании местоположения границ (согласовано/спорное) |
|--------------------------|-------|----------------------------------|-----------------------------------|---|
| от т. | до т. | | | |
| 1 | 2 | 3 | 4 | 5 |
| н120У | 145 | 23,22 | — | согласовано |
| 145 | 146 | 35,36 | | |
| 146 | 122 | 22,28 | | |
| 122 | 121 | 0,71 | | |
| 121 | н120У | 34,82 | | |

3. Сведения о характеристиках уточняемого земельного участка с кадастровым номером 24:04:0503002:1369 :

| № п/п | Наименование характеристики | Значение характеристики |
|-------|--|-------------------------------------|
| 1 | 2 | 3 |
| 1. | Адрес земельного участка | — |
| 1.1. | Сведения о местоположении земельного участка (при отсутствии адреса) в структурированном в соответствии с федеральной информационной адресной системой виде | — |
| 1.2. | Дополнительные сведения о местоположении земельного участка | — |
| 2. | Площадь земельного участка \pm величина погрешности определения (вычисления) площади ($P \pm \Delta P$), м ² | $807 \pm 10,00$ |
| 3. | Формула, примененная для вычисления предельной погрешности определения площади земельного участка, с подставленными значениями и итоговые (вычисленные) значения | $3,5 * 0,10 * \sqrt{(807,00)} = 10$ |
| 4. | Площадь земельного участка согласно сведениям Единого государственного реестра недвижимости (Ркад), м ² | 811,00 |
| 5. | Оценка расхождения Р и Ркад ($P - P_{кад}$), м ² | 4 |
| 6. | Предельный минимальный и максимальный размеры земельного участка ($P_{мин}$ и $P_{макс}$), м ² | $P_{мин} = —$ $P_{макс} = —$ |
| 7. | Кадастровый или иной государственный учетный номер (инвентарный) здания, сооружения, объекта незавершенного строительства, расположенного на земельном участке | 24:50:0500437:1328 |
| 8. | Вид (виды) разрешенного использования | — |
| 8.1. | Дополнительные сведения об использовании земельного участка | — |

| | | | | | | | | | |
|--|--|------------|--|------------|--|--|-------------------------------|--|----------|
| 1 | 2 | | | | 3 | | | | |
| 9. | Сведения о земельных участках (землях общего пользования, территории общего пользования), посредством которых обеспечивается доступ | | | | Земли общего пользования | | | | |
| 10. | Иные сведения | | | | — | | | | |
| 4. Пояснения к сведениям об уточняемом земельном участке с кадастровым номером | | | | | 24:04:0503002:1369 | | | | : |
| 1. | При выполнении ККР была выявлена и устранена реестровая ошибка в описании местоположения границ. Исправление реестровой ошибки проведено в связи с выявлением несоответствия фактического местоположения на местности границ ЗУ сведениям ЕГРН. Площадь изменена в пределах 10% от площади ЗУ, сведения о которой относительно этого ЗУ содержится в ЕГРН. | | | | | | | | |
| 1. Сведения о характерных точках границ уточняемого земельного участка с кадастровым номером | | | | | 24:04:0503002:1379 | | | | : |
| Система координат | | | | | МСК-167 (24) | | | | Зона № 4 |
| Обоз- начение харак- терных точек границ | Координаты, м | | | | Метод определения координат | Формулы, примененные для расчета средней квадратической погрешности определения координат характерных точек границ (Mt), с подставленными в такие формулы значениями и итоговые (вычисленные) значения Mt, м | Описание закрепления точки | | |
| | содержатся в Едином государственном реестре недвижимости | | определены в результате выполнения комплексных кадастровых работ | | | | | | |
| | X | Y | X | Y | | | | | |
| 1 | 2 | 3 | 4 | 5 | 6 | 7 | 8 | | |
| 123 | 627 836,10 | 108 557,10 | — | — | Метод спутниковых геодезических измерений (определений) | 0,10 | — | | |
| н124У | — | — | 627 835,25 | 108 555,63 | | $\sqrt{(0,10^2 + 0,10^2)} = 0,10$ | | | |
| н125У | — | — | 627 834,55 | 108 555,42 | | | | | |
| 126 | 627 813,20 | 108 550,70 | 627 813,20 | 108 550,70 | | | | | |
| 127 | 627 820,70 | 108 515,40 | 627 820,70 | 108 515,40 | | | | | |
| 128 | 627 842,70 | 108 519,90 | 627 842,70 | 108 519,90 | | 0,10 | | | |
| 123 | 627 836,10 | 108 557,10 | — | — | | | | | |

| | | | | | | |
|--|--|----------------------------------|--|---|--|---|
| 2. Сведения о частях границ уточняемого земельного участка с кадастровым номером | | | | 24:04:0503002:1379 | | : |
| Обозначение части границ | | Горизонтальное проложение (S), м | Описание прохождения части границ | Сведения о согласовании местоположения границ (согласовано/спорное) | | |
| от т. | до т. | | | | | |
| 1 | 2 | 3 | 4 | 5 | | |
| н124У | н125У | 0,73 | — | согласовано | | |
| н125У | 126 | 21,87 | | | | |
| 126 | 127 | 36,09 | | | | |
| 127 | 128 | 22,46 | | | | |
| 128 | н124У | 36,50 | | | | |
| 3. Сведения о характеристиках уточняемого земельного участка с кадастровым номером | | | | 24:04:0503002:1379 | | : |
| № п/п | Наименование характеристики | | Значение характеристики | | | |
| 1 | 2 | | 3 | | | |
| 1. | Адрес земельного участка | | — | | | |
| 1.1. | Сведения о местоположении земельного участка (при отсутствии адреса) в структурированном в соответствии с федеральной информационной адресной системой виде | | — | | | |
| 1.2. | Дополнительные сведения о местоположении земельного участка | | — | | | |
| 2. | Площадь земельного участка ± величина погрешности определения (вычисления) площади (Р ± ΔР), м² | | 817 ± 10,00 | | | |
| 3. | Формула, примененная для вычисления предельной погрешности определения площади земельного участка, с подставленными значениями и итоговые (вычисленные) значения | | 3,5*0,10*√(817,00) = 10 | | | |
| 4. | Площадь земельного участка согласно сведениям Единого государственного реестра недвижимости (Ркад), м² | | 852,00 | | | |
| 5. | Оценка расхождения Р и Ркад (Р - Ркад), м² | | 35 | | | |
| 6. | Предельный минимальный и максимальный размеры земельного участка (Рмин и Рмакс), м² | | Рмин = — Рмакс = — | | | |
| 7. | Кадастровый или иной государственный учетный номер (инвентарный) здания, сооружения, объекта незавершенного строительства, расположенного на земельном участке | | 24:04:0503002:1845; 24:50:0500437:1313 | | | |
| 8. | Вид (виды) разрешенного использования | | — | | | |
| 8.1. | Дополнительные сведения об использовании земельного участка | | — | | | |

| | | | | | | | | |
|--|--|------------|--|------------|--|--|-------------------------------|--|
| 1 | 2 | | | | 3 | | | |
| 9. | Сведения о земельных участках (землях общего пользования, территории общего пользования), посредством которых обеспечивается доступ | | | | Земли общего пользования | | | |
| 10. | Иные сведения | | | | — | | | |
| 4. Пояснения к сведениям об уточняемом земельном участке с кадастровым номером | | | | | 24:04:0503002:1379 | | | |
| 1. | При выполнении ККР была выявлена и устранена реестровая ошибка в описании местоположения границ, в связи пересечения ОКС и ЗУ. Исправление реестровой ошибки проведено в связи с выявлением несоответствия фактического местоположения на местности границ ЗУ сведениям ЕГРН. Площадь изменена в пределах 10% от площади ЗУ, сведения о которой относительно этого ЗУ содержится в ЕГРН. | | | | | | | |
| 1. Сведения о характерных точках границ уточняемого земельного участка с кадастровым номером | | | | | 24:04:0503002:1381 | | | |
| Система координат | | | | | МСК-167 (24) | | | |
| | | | | | Зона № 4 | | | |
| Обоз- начение харак- терных точек границ | Координаты, м | | | | Метод определения координат | Формулы, примененные для расчета средней квадратической погрешности определения координат характерных точек границ (Mt), с подставленными в такие формулы значениями и итоговые (вычисленные) значения Mt, м | Описание закрепления точки | |
| | содержатся в Едином государственном реестре недвижимости | | определены в результате выполнения комплексных кадастровых работ | | | | | |
| | X | Y | X | Y | | | | |
| 1 | 2 | 3 | 4 | 5 | 6 | 7 | 8 | |
| 129 | 627 865,00 | 108 524,20 | 627 865,00 | 108 524,20 | Метод спутниковых геодезических измерений (определений) | $\sqrt{(0,10^2 + 0,10^2)} = 0,10$ | — | |
| н130У | — | — | 627 857,63 | 108 560,24 | | | | |
| н131У | — | — | 627 845,82 | 108 558,01 | | | | |
| 132 | 627 857,50 | 108 560,90 | — | — | | 0,10 | Закрепление отсутствует | |
| 133 | 627 836,10 | 108 557,10 | — | — | | | | |
| н124У | — | — | 627 835,25 | 108 555,63 | | $\sqrt{(0,10^2 + 0,10^2)} = 0,10$ | — | |
| 128 | 627 842,70 | 108 519,90 | 627 842,70 | 108 519,90 | | | | |

| | | | | | | | |
|--|--|----------------------------------|-----------------------------------|------------|---|-----------------------------------|---|
| 1 | 2 | 3 | 4 | 5 | 6 | 7 | 8 |
| 129 | 627 865,00 | 108 524,20 | 627 865,00 | 108 524,20 | Метод спутниковых геодезических измерений (определений) | $\sqrt{(0,10^2 + 0,10^2)} = 0,10$ | — |
| 2. Сведения о частях границ уточняемого земельного участка с кадастровым номером | | | | | 24:04:0503002:1381 | | |
| Обозначение части границ | | Горизонтальное проложение (S), м | Описание прохождения части границ | | Сведения о согласовании местоположения границ (согласовано/спорное) | | |
| от т. | до т. | | | | | | |
| 1 | 2 | 3 | 4 | | 5 | | |
| 129 | н130У | 36,79 | — | | согласовано | | |
| н130У | н131У | 12,02 | | | | | |
| н131У | н124У | 10,83 | | | | | |
| н124У | 128 | 36,50 | | | | | |
| 128 | 129 | 22,71 | | | | | |
| 3. Сведения о характеристиках уточняемого земельного участка с кадастровым номером | | | | | 24:04:0503002:1381 | | |
| № п/п | Наименование характеристики | | | | Значение характеристики | | |
| 1 | 2 | | | | 3 | | |
| 1. | Адрес земельного участка | | | | — | | |
| 1.1. | Сведения о местоположении земельного участка (при отсутствии адреса) в структурированном в соответствии с федеральной информационной адресной системой виде | | | | — | | |
| 1.2. | Дополнительные сведения о местоположении земельного участка | | | | — | | |
| 2. | Площадь земельного участка ± величина погрешности определения (вычисления) площади ($P \pm \Delta P$), м² | | | | 837 ± 10,00 | | |
| 3. | Формула, примененная для вычисления предельной погрешности определения площади земельного участка, с подставленными значениями и итоговые (вычисленные) значения | | | | $3,5*0,10*\sqrt{(837,00)} = 10$ | | |
| 4. | Площадь земельного участка согласно сведениям Единого государственного реестра недвижимости (Ркад), м² | | | | 836,00 | | |
| 5. | Оценка расхождения Р и Ркад ($P - P_{кад}$), м² | | | | 1 | | |
| 6. | Предельный минимальный и максимальный размеры земельного участка (Рмин и Рмакс), м² | | | | Рмин = — Рмакс = — | | |
| 7. | Кадастровый или иной государственный учетный номер (инвентарный) здания, сооружения, объекта незавершенного строительства, расположенного на земельном участке | | | | — | | |

| | | | | | | | |
|--|--|------------|--|------------|---|--|----------------------------|
| 1 | 2 | | | | 3 | | |
| 8. | Вид (виды) разрешенного использования | | | | — | | |
| 8.1. | Дополнительные сведения об использовании земельного участка | | | | — | | |
| 9. | Сведения о земельных участках (землях общего пользования, территории общего пользования), посредством которых обеспечивается доступ | | | | Земли общего пользования | | |
| 10. | Иные сведения | | | | — | | |
| 4. Пояснения к сведениям об уточняемом земельном участке с кадастровым номером | | | | | 24:04:0503002:1381 | | |
| 1. | При выполнении ККР была выявлена и устранена реестровая ошибка в описании местоположения границ, в связи пересечения ОКС и ЗУ. Исправление реестровой ошибки проведено в связи с выявлением несоответствия фактического местоположения на местности границ ЗУ сведениям ЕГРН. Площадь изменена в пределах 10% от площади ЗУ, сведения о которой относительно этого ЗУ содержится в ЕГРН. | | | | | | |
| 1. Сведения о характерных точках границ уточняемого земельного участка с кадастровым номером | | | | | 24:04:0503002:1383 | | |
| Система координат МСК-167 (24) | | | | | Зона № 4 | | |
| Обозначение характерных точек границ | Координаты, м | | | | Метод определения координат | Формулы, примененные для расчета средней квадратической погрешности определения координат характерных точек границ (Mt), с подставленными в такие формулы значениями и итоговые (вычисленные) значения Mt, м | Описание закрепления точки |
| | содержатся в Едином государственном реестре недвижимости | | определены в результате выполнения комплексных кадастровых работ | | | | |
| | X | Y | X | Y | | | |
| 1 | 2 | 3 | 4 | 5 | 6 | 7 | 8 |
| 134 | 627 888,40 | 108 529,00 | 627 888,40 | 108 529,00 | Метод спутниковых геодезических измерений (определений) | $\sqrt{(0,10^2 + 0,10^2)} = 0,10$ | — |
| 135 | 627 881,10 | 108 564,60 | 627 881,10 | 108 564,60 | | | |
| 136 | 627 857,50 | 108 560,90 | — | — | | 0,20 | |
| н130У | — | — | 627 857,63 | 108 560,24 | | $\sqrt{(0,10^2 + 0,10^2)} = 0,10$ | |
| 129 | 627 865,00 | 108 524,20 | 627 865,00 | 108 524,20 | | | |
| 134 | 627 888,40 | 108 529,00 | 627 888,40 | 108 529,00 | | | |

2. Сведения о частях границ уточняемого земельного участка с кадастровым номером 24:04:0503002:1383 :

| Обозначение части границ | | Горизонтальное проложение (S), м | Описание прохождения части границ | Сведения о согласовании местоположения границ (согласовано/спорное) |
|--------------------------|-------|----------------------------------|-----------------------------------|---|
| от т. | до т. | | | |
| 1 | 2 | 3 | 4 | 5 |
| 134 | 135 | 36,34 | — | согласовано |
| 135 | н130У | 23,87 | | |
| н130У | 129 | 36,79 | | |
| 129 | 134 | 23,89 | | |

3. Сведения о характеристиках уточняемого земельного участка с кадастровым номером 24:04:0503002:1383 :

| № п/п | Наименование характеристики | Значение характеристики |
|-------|--|---------------------------------|
| 1 | 2 | 3 |
| 1. | Адрес земельного участка | — |
| 1.1. | Сведения о местоположении земельного участка (при отсутствии адреса) в структурированном в соответствии с федеральной информационной адресной системой виде | — |
| 1.2. | Дополнительные сведения о местоположении земельного участка | — |
| 2. | Площадь земельного участка \pm величина погрешности определения (вычисления) площади ($P \pm \Delta P$), м ² | $873 \pm 10,00$ |
| 3. | Формула, примененная для вычисления предельной погрешности определения площади земельного участка, с подставленными значениями и итоговые (вычисленные) значения | $3,5*0,10*\sqrt{(873,00)} = 10$ |
| 4. | Площадь земельного участка согласно сведениям Единого государственного реестра недвижимости (Ркад), м ² | 881,00 |
| 5. | Оценка расхождения Р и Ркад ($P - P_{кад}$), м ² | 8 |
| 6. | Предельный минимальный и максимальный размеры земельного участка ($P_{мин}$ и $P_{макс}$), м ² | $P_{мин} = —$ $P_{макс} = —$ |
| 7. | Кадастровый или иной государственный учетный номер (инвентарный) здания, сооружения, объекта незавершенного строительства, расположенного на земельном участке | 24:50:0500437:1315 |
| 8. | Вид (виды) разрешенного использования | — |
| 8.1. | Дополнительные сведения об использовании земельного участка | — |

| | | | | | | | | |
|--|--|------------|--|------------|--|--|-------------------------------|--|
| 1 | 2 | | | | 3 | | | |
| 9. | Сведения о земельных участках (землях общего пользования, территории общего пользования), посредством которых обеспечивается доступ | | | | Земли общего пользования | | | |
| 10. | Иные сведения | | | | — | | | |
| 4. Пояснения к сведениям об уточняемом земельном участке с кадастровым номером | | | | | 24:04:0503002:1383 | | | |
| 1. | При выполнении ККР была выявлена и устранена реестровая ошибка в описании местоположения границ, в связи пересечения ОКС и ЗУ. Исправление реестровой ошибки проведено в связи с выявлением несоответствия фактического местоположения на местности границ ЗУ сведениям ЕГРН. Площадь изменена в пределах 10% от площади ЗУ, сведения о которой относительно этого ЗУ содержится в ЕГРН. | | | | | | | |
| 1. Сведения о характерных точках границ уточняемого земельного участка с кадастровым номером | | | | | 24:04:0503002:1396 | | | |
| Система координат | | | | | МСК-167 (24) | | | |
| | | | | | Зона № | | | |
| Обоз- начение харак- терных точек границ | Координаты, м | | | | Метод определения координат | Формулы, примененные для расчета средней квадратической погрешности определения координат характерных точек границ (Mt), с подставленными в такие формулы значениями и итоговые (вычисленные) значения Mt, м | Описание закрепления точки | |
| | содержатся в Едином государственном реестре недвижимости | | определены в результате выполнения комплексных кадастровых работ | | | | | |
| | X | Y | X | Y | | | | |
| 1 | 2 | 3 | 4 | 5 | 6 | 7 | 8 | |
| н130У | — | — | 627 857,63 | 108 560,24 | Метод спутниковых геодезических измерений (определений) | $\sqrt{(0,10^2 + 0,10^2)} = 0,10$ | — | |
| 256 | 627 857,50 | 108 560,90 | — | — | | 0,10 | | |
| 3 | 627 850,50 | 108 595,30 | — | — | | 0,20 | | |
| н257У | — | — | 627 850,82 | 108 595,13 | | $\sqrt{(0,10^2 + 0,10^2)} = 0,10$ | — | |
| н4062У | — | — | 627 850,77 | 108 595,35 | | | | |
| 258 | 627 828,50 | 108 590,90 | 627 828,50 | 108 590,90 | | | | |
| н259У | — | — | 627 834,69 | 108 558,44 | | | | |

| | | | | | | | |
|-------|------------|------------|------------|------------|---|-----------------------------------|-------------------------|
| 1 | 2 | 3 | 4 | 5 | 6 | 7 | 8 |
| н125У | — | — | 627 834,55 | 108 555,42 | Метод спутниковых геодезических измерений (определений) | $\sqrt{(0,10^2 + 0,10^2)} = 0,10$ | — |
| н124У | — | — | 627 835,25 | 108 555,63 | | | |
| н131У | — | — | 627 845,82 | 108 558,01 | | 0,10 | Закрепление отсутствует |
| 260 | 627 836,10 | 108 557,10 | — | — | | | |
| н130У | — | — | 627 857,63 | 108 560,24 | | $\sqrt{(0,10^2 + 0,10^2)} = 0,10$ | — |

2. Сведения о частях границ уточняемого земельного участка с кадастровым номером

24:04:0503002:1396

:

| Обозначение части границ | | Горизонтальное проложение (S), м | Описание прохождения части границ | Сведения о согласовании местоположения границ (согласовано/спорное) |
|--------------------------|--------|----------------------------------|-----------------------------------|---|
| от т. | до т. | | | |
| 1 | 2 | 3 | 4 | 5 |
| н130У | н257У | 35,55 | — | согласовано |
| н257У | н4062У | 0,23 | | |
| н4062У | 258 | 22,71 | | |
| 258 | н259У | 33,04 | | |
| н259У | н125У | 3,02 | | |
| н125У | н124У | 0,73 | | |
| н124У | н131У | 10,83 | | |
| н131У | н130У | 12,02 | | |

3. Сведения о характеристиках уточняемого земельного участка с кадастровым номером

24:04:0503002:1396

:

| № п/п | Наименование характеристики | Значение характеристики |
|-------|---|-------------------------|
| 1 | 2 | 3 |
| 1. | Адрес земельного участка | — |
| 1.1. | Сведения о местоположении земельного участка (при отсутствии адреса) в структурированном в соответствии с федеральной информационной адресной системой виде | — |
| 1.2. | Дополнительные сведения о местоположении земельного участка | — |
| 2. | Площадь земельного участка ± величина погрешности определения (вычисления) площади (Р ± ΔР), м² | 816 ± 10,00 |

| | | | | | | | |
|--|--|---|--|---|--|--|----------------------------|
| 1 | 2 | | | | 3 | | |
| 3. | Формула, примененная для вычисления предельной погрешности определения площади земельного участка, с подставленными значениями и итоговые (вычисленные) значения | | | | 3,5*0,10*√(816,00) = 10 | | |
| 4. | Площадь земельного участка согласно сведениям Единого государственного реестра недвижимости (Ркад), м² | | | | 771,00 | | |
| 5. | Оценка расхождения Р и Ркад (Р - Ркад), м² | | | | 45 | | |
| 6. | Предельный минимальный и максимальный размеры земельного участка (Рмин и Рмакс), м² | | | | Рмин = — Рмакс = — | | |
| 7. | Кадастровый или иной государственный учетный номер (инвентарный) здания, сооружения, объекта незавершенного строительства, расположенного на земельном участке | | | | 24:50:0500437:1322; 24:04:0503002:1903 | | |
| 8. | Вид (виды) разрешенного использования | | | | — | | |
| 8.1. | Дополнительные сведения об использовании земельного участка | | | | — | | |
| 9. | Сведения о земельных участках (землях общего пользования, территории общего пользования), посредством которых обеспечивается доступ | | | | 24:50:0500437:489 | | |
| 10. | Иные сведения | | | | — | | |
| 4. Пояснения к сведениям об уточняемом земельном участке с кадастровым номером | | | | | 24:04:0503002:1396 | | |
| 1. | При выполнении ККР была выявлена и устранена реестровая ошибка в описании местоположения границ, в связи пересечения ОКС и ЗУ. Исправление реестровой ошибки проведено в связи с выявлением несоответствия фактического местоположения на местности границ ЗУ сведениям ЕГРН. Площадь изменена в пределах 10% от площади ЗУ, сведения о которой относительно этого ЗУ содержится в ЕГРН. | | | | | | |
| 1. Сведения о характерных точках границ уточняемого земельного участка с кадастровым номером | | | | | 24:04:0503002:1397 | | |
| Система координат | | | | | МСК-167 (24) | | |
| | | | | | Зона № 4 | | |
| Обоз- начение харак- терных точек границ | Координаты, м | | | | Метод определения координат | Формулы, примененные для расчета средней квадратической погрешности определения координат характерных точек границ (Mt), с подставленными в такие формулы значениями и итоговые (вычисленные) значения Mt, м | Описание закрепления точки |
| | содержатся в Едином государственном реестре недвижимости | | определены в результате выполнения комплексных кадастровых работ | | | | |
| | X | Y | X | Y | | | |
| 1 | 2 | 3 | 4 | 5 | 6 | 7 | 8 |

| 1 | 2 | 3 | 4 | 5 | 6 | 7 | 8 |
|-------|------------|------------|------------|------------|---|-----------------------------------|-------------------------|
| н130У | — | — | 627 857,63 | 108 560,24 | Метод спутниковых геодезических измерений (определений) | $\sqrt{(0,10^2 + 0,10^2)} = 0,10$ | — |
| 135 | 627 881,10 | 108 564,60 | 627 881,10 | 108 564,60 | | | |
| 261 | 627 875,80 | 108 601,00 | 627 875,80 | 108 601,00 | | | |
| 4 | 627 850,50 | 108 595,30 | — | — | | 0,20 | Закрепление отсутствует |
| н257У | — | — | 627 850,82 | 108 595,13 | | $\sqrt{(0,10^2 + 0,10^2)} = 0,10$ | — |
| 262 | 627 857,50 | 108 560,90 | — | — | | 0,20 | Закрепление отсутствует |
| н130У | — | — | 627 857,63 | 108 560,24 | | $\sqrt{(0,10^2 + 0,10^2)} = 0,10$ | — |

2. Сведения о частях границ уточняемого земельного участка с кадастровым номером
24:04:0503002:1397
:

| Обозначение части границ | | Горизонтальное проложение (S), м | Описание прохождения части границ | Сведения о согласовании местоположения границ (согласовано/спорное) |
|--------------------------|-------|----------------------------------|-----------------------------------|---|
| от т. | до т. | | | |
| 1 | 2 | 3 | 4 | 5 |
| н130У | 135 | 23,87 | — | согласовано |
| 135 | 261 | 36,78 | | |
| 261 | н257У | 25,66 | | |
| н257У | н130У | 35,55 | | |

3. Сведения о характеристиках уточняемого земельного участка с кадастровым номером
24:04:0503002:1397
:

| № п/п | Наименование характеристики | Значение характеристики |
|-------|---|-------------------------|
| 1 | 2 | 3 |
| 1. | Адрес земельного участка | — |
| 1.1. | Сведения о местоположении земельного участка (при отсутствии адреса) в структурированном в соответствии с федеральной информационной адресной системой виде | — |
| 1.2. | Дополнительные сведения о местоположении земельного участка | — |
| 2. | Площадь земельного участка ± величина погрешности определения (вычисления) площади (Р ± ΔР), м² | 894 ± 10,00 |

| | | | | | | | |
|--|--|---|--|---|-----------------------------|--|----------------------------|
| 1 | 2 | | | | 3 | | |
| 3. | Формула, примененная для вычисления предельной погрешности определения площади земельного участка, с подставленными значениями и итоговые (вычисленные) значения | | | | 3,5*0,10*√(894,00) = 10 | | |
| 4. | Площадь земельного участка согласно сведениям Единого государственного реестра недвижимости (Ркад), м² | | | | 894,00 | | |
| 5. | Оценка расхождения Р и Ркад (Р - Ркад), м² | | | | 0 | | |
| 6. | Предельный минимальный и максимальный размеры земельного участка (Рмин и Рмакс), м² | | | | Рмин = — Рмакс = — | | |
| 7. | Кадастровый или иной государственный учетный номер (инвентарный) здания, сооружения, объекта незавершенного строительства, расположенного на земельном участке | | | | 24:50:0500437:1425 | | |
| 8. | Вид (виды) разрешенного использования | | | | — | | |
| 8.1. | Дополнительные сведения об использовании земельного участка | | | | — | | |
| 9. | Сведения о земельных участках (землях общего пользования, территории общего пользования), посредством которых обеспечивается доступ | | | | Земли общего пользования | | |
| 10. | Иные сведения | | | | — | | |
| 4. Пояснения к сведениям об уточняемом земельном участке с кадастровым номером | | | | | 24:04:0503002:1397 | | |
| 1. | При выполнении ККР была выявлена и устранена реестровая ошибка в описании местоположения границ, в связи пересечения ОКС и ЗУ. Исправление реестровой ошибки проведено в связи с выявлением несоответствия фактического местоположения на местности границ ЗУ сведениям ЕГРН. Площадь изменена в пределах 10% от площади ЗУ, сведения о которой относительно этого ЗУ содержится в ЕГРН. | | | | | | |
| 1. Сведения о характерных точках границ уточняемого земельного участка с кадастровым номером | | | | | 24:50:0500437:3 | | |
| Система координат | | | | | МСК-167 (24) | | |
| | | | | | Зона № 4 | | |
| Обоз- начение харак- терных точек границ | Координаты, м | | | | Метод определения координат | Формулы, примененные для расчета средней квадратической погрешности определения координат характерных точек границ (Mt), с подставленными в такие формулы значениями и итоговые (вычисленные) значения Mt, м | Описание закрепления точки |
| | содержатся в Едином государственном реестре недвижимости | | определены в результате выполнения комплексных кадастровых работ | | | | |
| | X | Y | X | Y | | | |
| 1 | 2 | 3 | 4 | 5 | 6 | 7 | 8 |

| 1 | 2 | 3 | 4 | 5 | 6 | 7 | 8 |
|--------|------------|------------|------------|------------|---|------|---|
| н4014У | — | — | 628 080,60 | 108 642,59 | Метод спутниковых геодезических измерений (определений) | 0,10 | — |
| 4011 | 628 088,00 | 108 606,96 | 628 088,00 | 108 606,96 | | | |
| 20 | 628 115,42 | 108 612,62 | 628 115,42 | 108 612,62 | | | |
| 21 | 628 108,34 | 108 646,90 | — | — | | | |
| 18 | 628 080,92 | 108 641,24 | — | — | | | |
| н21У | — | — | 628 108,05 | 108 648,29 | | | |
| н4014У | — | — | 628 080,60 | 108 642,59 | | | |

2. Сведения о частях границ уточняемого земельного участка с кадастровым номером
24:50:0500437:3
:

| Обозначение части границ | | Горизонтальное проложение (S), м | Описание прохождения части границ | Сведения о согласовании местоположения границ (согласовано/спорное) |
|--------------------------|--------|----------------------------------|-----------------------------------|---|
| от т. | до т. | | | |
| 1 | 2 | 3 | 4 | 5 |
| н4014У | 4011 | 36,39 | — | согласовано |
| 4011 | 20 | 28,00 | | |
| 20 | н21У | 36,42 | | |
| н21У | н4014У | 28,04 | | |

3. Сведения о характеристиках уточняемого земельного участка с кадастровым номером
24:50:0500437:3
:

| № п/п | Наименование характеристики | Значение характеристики |
|-------|---|-------------------------|
| 1 | 2 | 3 |
| 1. | Адрес земельного участка | — |
| 1.1. | Сведения о местоположении земельного участка (при отсутствии адреса) в структурированном в соответствии с федеральной информационной адресной системой виде | — |
| 1.2. | Дополнительные сведения о местоположении земельного участка | — |
| 2. | Площадь земельного участка ± величина погрешности определения (вычисления) площади (Р ± ΔР), м² | 1 020 ± 11,00 |

| | | | | | | | |
|--|--|---|--|------------|---|--|----------------------------|
| 1 | 2 | | | | 3 | | |
| 3. | Формула, примененная для вычисления предельной погрешности определения площади земельного участка, с подставленными значениями и итоговые (вычисленные) значения | | | | 3,5*0,10*√(1 020,00) = 11 | | |
| 4. | Площадь земельного участка согласно сведениям Единого государственного реестра недвижимости (Ркад), м² | | | | 980,00 | | |
| 5. | Оценка расхождения Р и Ркад (Р - Ркад), м² | | | | 40 | | |
| 6. | Предельный минимальный и максимальный размеры земельного участка (Рмин и Рмакс), м² | | | | Рмин = — Рмакс = — | | |
| 7. | Кадастровый или иной государственный учетный номер (инвентарный) здания, сооружения, объекта незавершенного строительства, расположенного на земельном участке | | | | — | | |
| 8. | Вид (виды) разрешенного использования | | | | — | | |
| 8.1. | Дополнительные сведения об использовании земельного участка | | | | — | | |
| 9. | Сведения о земельных участках (землях общего пользования, территории общего пользования), посредством которых обеспечивается доступ | | | | Земли общего пользования | | |
| 10. | Иные сведения | | | | — | | |
| 4. Пояснения к сведениям об уточняемом земельном участке с кадастровым номером | | | | | 24:50:0500437:3 | | |
| 1. | — | | | | | | |
| 1. Сведения о характерных точках границ уточняемого земельного участка с кадастровым номером | | | | | 24:50:0500437:4 | | |
| Система координат МСК-167 (24) | | | | | Зона № 4 | | |
| Обозначение характерных точек границ | Координаты, м | | | | Метод определения координат | Формулы, примененные для расчета средней квадратической погрешности определения координат характерных точек границ (Mt), с подставленными в такие формулы значениями и итоговые (вычисленные) значения Mt, м | Описание закрепления точки |
| | содержатся в Едином государственном реестре недвижимости | | определены в результате выполнения комплексных кадастровых работ | | | | |
| | X | Y | X | Y | | | |
| 1 | 2 | 3 | 4 | 5 | 6 | 7 | 8 |
| н26У | — | — | 627 995,85 | 108 624,27 | Метод спутниковых геодезических измерений (определений) | 0,10 | — |

| 1 | 2 | 3 | 4 | 5 | 6 | 7 | 8 |
|--------|------------|------------|------------|------------|---|------|---|
| н4004У | — | — | 628 003,17 | 108 589,53 | Метод спутниковых геодезических измерений (определений) | 0,10 | — |
| 4001 | 628 033,16 | 108 595,73 | 628 033,16 | 108 595,73 | | | |
| 27 | 628 026,08 | 108 630,01 | — | — | | | |
| н27У | — | — | 628 025,51 | 108 630,25 | | | |
| 26 | 627 998,66 | 108 624,34 | — | — | | | |
| 29 | 628 005,74 | 108 590,06 | — | — | | | |
| н26У | — | — | 627 995,85 | 108 624,27 | | | |

2. Сведения о частях границ уточняемого земельного участка с кадастровым номером 24:50:0500437:4 **:**

| Обозначение части границ | | Горизонтальное проложение (S), м | Описание прохождения части границ | Сведения о согласовании местоположения границ (согласовано/спорное) |
|--------------------------|--------|----------------------------------|-----------------------------------|---|
| от т. | до т. | | | |
| 1 | 2 | 3 | 4 | 5 |
| н26У | н4004У | 35,50 | — | согласовано |
| н4004У | 4001 | 30,62 | | |
| 4001 | н27У | 35,36 | | |
| н27У | н26У | 30,26 | | |

3. Сведения о характеристиках уточняемого земельного участка с кадастровым номером 24:50:0500437:4 **:**

| № п/п | Наименование характеристики | Значение характеристики |
|-------|---|-------------------------|
| 1 | 2 | 3 |
| 1. | Адрес земельного участка | — |
| 1.1. | Сведения о местоположении земельного участка (при отсутствии адреса) в структурированном в соответствии с федеральной информационной адресной системой виде | — |
| 1.2. | Дополнительные сведения о местоположении земельного участка | — |
| 2. | Площадь земельного участка ± величина погрешности определения (вычисления) площади ($P \pm \Delta P$), м² | 1 078 ± 11,00 |

| 1 | 2 | 3 |
|------|--|------------------------------------|
| 3. | Формула, примененная для вычисления предельной погрешности определения площади земельного участка, с подставленными значениями и итоговые (вычисленные) значения | $3,5*0,10*\sqrt{(1\ 078,00)} = 11$ |
| 4. | Площадь земельного участка согласно сведениям Единого государственного реестра недвижимости (Ркад), м² | 980,00 |
| 5. | Оценка расхождения Р и Ркад (Р - Ркад), м² | 98 |
| 6. | Предельный минимальный и максимальный размеры земельного участка (Рмин и Рмакс), м² | Рмин = — Рмакс = — |
| 7. | Кадастровый или иной государственный учетный номер (инвентарный) здания, сооружения, объекта незавершенного строительства, расположенного на земельном участке | — |
| 8. | Вид (виды) разрешенного использования | — |
| 8.1. | Дополнительные сведения об использовании земельного участка | — |
| 9. | Сведения о земельных участках (землях общего пользования, территории общего пользования), посредством которых обеспечивается доступ | Земли общего пользования |
| 10. | Иные сведения | — |

4. Пояснения к сведениям об уточняемом земельном участке с кадастровым номером 24:50:0500437:4 :

| | |
|----|---|
| 1. | — |
|----|---|

1. Сведения о характерных точках границ уточняемого земельного участка с кадастровым номером 24:50:0500437:90 :

Система координат МСК-167 (24) Зона № 4

| Обоз- начение харак- терных точек границ | Координаты, м | | | | Метод определения координат | Формулы, примененные для расчета средней квадратической погрешности определения координат характерных точек границ (Mt), с подставленными в такие формулы значениями и итоговые (вычисленные) значения Mt, м | Описание закрепления точки |
|---|--|------------|--|------------|--|--|-------------------------------|
| | содержатся в Едином государственном реестре недвижимости | | определены в результате выполнения комплексных кадастровых работ | | | | |
| | X | Y | X | Y | | | |
| 1 | 2 | 3 | 4 | 5 | 6 | 7 | 8 |
| 453 | 628 467,30 | 108 886,88 | 628 467,30 | 108 886,88 | Метод спутниковых геодезических измерений (определений) | $\sqrt{(0,10^2 + 0,10^2)} = 0,10$ | — |

| 1 | 2 | 3 | 4 | 5 | 6 | 7 | 8 |
|-------|------------|------------|------------|------------|---|-----------------------------------|---|
| н454У | — | — | 628 442,13 | 108 881,02 | Метод спутниковых геодезических измерений (определений) | $\sqrt{(0,10^2 + 0,10^2)} = 0,10$ | — |
| 455 | 628 442,23 | 108 881,69 | — | — | | 0,10 | |
| 456 | 628 449,77 | 108 845,30 | — | — | | | |
| 457 | 628 474,84 | 108 850,49 | — | — | | | |
| н458У | — | — | 628 449,11 | 108 845,70 | | $\sqrt{(0,10^2 + 0,10^2)} = 0,10$ | |
| н459У | — | — | 628 474,83 | 108 850,69 | | | |
| 460 | — | — | 628 476,88 | 108 851,03 | | | |
| 453 | 628 467,30 | 108 886,88 | 628 467,30 | 108 886,88 | | | |

2. Сведения о частях границ уточняемого земельного участка с кадастровым номером
24:50:0500437:90
:

| Обозначение части границ | | Горизонтальное проложение (S), м | Описание прохождения части границ | Сведения о согласовании местоположения границ (согласовано/спорное) |
|--------------------------|-------|----------------------------------|-----------------------------------|---|
| от т. | до т. | | | |
| 1 | 2 | 3 | 4 | 5 |
| 453 | н454У | 25,84 | — | согласовано |
| н454У | н458У | 36,00 | | |
| н458У | н459У | 26,20 | | |
| н459У | 460 | 2,08 | | |
| 460 | 453 | 37,11 | | |

3. Сведения о характеристиках уточняемого земельного участка с кадастровым номером
24:50:0500437:90
:

| № п/п | Наименование характеристики | Значение характеристики |
|-------|---|-------------------------|
| 1 | 2 | 3 |
| 1. | Адрес земельного участка | — |
| 1.1. | Сведения о местоположении земельного участка (при отсутствии адреса) в структурированном в соответствии с федеральной информационной адресной системой виде | — |
| 1.2. | Дополнительные сведения о местоположении земельного участка | — |

| 1 | 2 | 3 |
|---|--|-------------------------------------|
| 2. | Площадь земельного участка ± величина погрешности определения (вычисления) площади ($P \pm \Delta P$), м² | 988 ± 11,00 |
| 3. | Формула, примененная для вычисления предельной погрешности определения площади земельного участка, с подставленными значениями и итоговые (вычисленные) значения | $3,5 * 0,10 * \sqrt{(988,00)} = 11$ |
| 4. | Площадь земельного участка согласно сведениям Единого государственного реестра недвижимости (Ркад), м² | 951,00 |
| 5. | Оценка расхождения Р и Ркад ($P - P_{кад}$), м² | 37 |
| 6. | Предельный минимальный и максимальный размеры земельного участка (Рмин и Рмакс), м² | Рмин = — Рмакс = — |
| 7. | Кадастровый или иной государственный учетный номер (инвентарный) здания, сооружения, объекта незавершенного строительства, расположенного на земельном участке | — |
| 8. | Вид (виды) разрешенного использования | — |
| 8.1. | Дополнительные сведения об использовании земельного участка | — |
| 9. | Сведения о земельных участках (землях общего пользования, территории общего пользования), посредством которых обеспечивается доступ | 24:50:0500437:489 |
| 10. | Иные сведения | — |
| 4. Пояснения к сведениям об уточняемом земельном участке с кадастровым номером | | 24:50:0500437:90 : |
| 1. | При выполнении ККР была выявлена и устранена реестровая ошибка в описании местоположения границ. Исправление реестровой ошибки проведено в связи с выявлением несоответствия фактического местоположения на местности границ ЗУ сведениям ЕГРН. Площадь изменена в пределах 10% от площади ЗУ, сведения о которой относительно этого ЗУ содержится в ЕГРН. | |

1. Сведения о характерных точках границ уточняемого земельного участка с кадастровым номером

24:50:0500437:101

Система координат

МСК-167 (24)

Зона №

4

| Обоз- начение харак- терных точек границ | Координаты, м | | | | Метод определения координат | Формулы, примененные для расчета средней квадратической погрешности определения координат характерных точек границ (Mt), с подставленными в такие формулы значениями и итоговые (вычисленные) значения Mt, м | Описание закрепления точки |
|---|--|------------|--|------------|--|--|-------------------------------|
| | содержатся в Едином государственном реестре недвижимости | | определены в результате выполнения комплексных кадастровых работ | | | | |
| | X | Y | X | Y | | | |
| 1 | 2 | 3 | 4 | 5 | 6 | 7 | 8 |
| 816 | 627 694,60 | 108 643,89 | 627 694,60 | 108 643,89 | Метод спутниковых геодезических измерений (определений) | 0,10 | — |
| 817 | 627 666,79 | 108 637,98 | 627 666,79 | 108 637,98 | | | |
| 818 | 627 674,63 | 108 602,08 | 627 674,63 | 108 602,08 | | | |
| 1 | 627 701,84 | 108 606,98 | — | — | — | | |
| 1 | — | — | 627 701,77 | 108 606,79 | Метод спутниковых геодезических измерений (определений) | | |
| 816 | 627 694,60 | 108 643,89 | 627 694,60 | 108 643,89 | | | |

2. Сведения о частях границ уточняемого земельного участка с кадастровым номером

24:50:0500437:101

| Обозначение части границ | | Горизонтальное проложение (S), м | Описание прохождения части границ | Сведения о согласовании местоположения границ (согласовано/спорное) |
|--------------------------|-------|----------------------------------|-----------------------------------|---|
| от т. | до т. | | | |
| 1 | 2 | 3 | 4 | 5 |
| 816 | 817 | 28,43 | — | согласовано |
| 817 | 818 | 36,75 | | |
| 818 | 1 | 27,55 | | |
| 1 | 816 | 37,79 | | |

3. Сведения о характеристиках уточняемого земельного участка с кадастровым номером

24:50:0500437:101

| № п/п | Наименование характеристики | Значение характеристики |
|-------|-----------------------------|-------------------------|
| 1 | 2 | 3 |

| 1 | 2 | 3 |
|---|--|---|
| 1. | Адрес земельного участка | — |
| 1.1. | Сведения о местоположении земельного участка (при отсутствии адреса) в структурированном в соответствии с федеральной информационной адресной системой виде | — |
| 1.2. | Дополнительные сведения о местоположении земельного участка | — |
| 2. | Площадь земельного участка \pm величина погрешности определения (вычисления) площади ($P \pm \Delta P$), м ² | 1 043 \pm 11,00 |
| 3. | Формула, примененная для вычисления предельной погрешности определения площади земельного участка, с подставленными значениями и итоговые (вычисленные) значения | $3,5 \cdot 0,10 \cdot \sqrt{(1\,043,00)} = 11$ |
| 4. | Площадь земельного участка согласно сведениям Единого государственного реестра недвижимости (Ркад), м ² | 1 042,00 |
| 5. | Оценка расхождения Р и Ркад ($P - P_{\text{кад}}$), м ² | 1 |
| 6. | Предельный минимальный и максимальный размеры земельного участка ($P_{\text{мин}}$ и $P_{\text{макс}}$), м ² | $P_{\text{мин}} = \text{—}$ $P_{\text{макс}} = \text{—}$ |
| 7. | Кадастровый или иной государственный учетный номер (инвентарный) здания, сооружения, объекта незавершенного строительства, расположенного на земельном участке | — |
| 8. | Вид (виды) разрешенного использования | — |
| 8.1. | Дополнительные сведения об использовании земельного участка | — |
| 9. | Сведения о земельных участках (землях общего пользования, территории общего пользования), посредством которых обеспечивается доступ | 24:50:0500437:489 |
| 10. | Иные сведения | — |
| 4. Пояснения к сведениям об уточняемом земельном участке с кадастровым номером | | 24:50:0500437:101 : |
| 1. | — | |

1. Сведения о характерных точках границ уточняемого земельного участка с кадастровым номером

24:50:0500437:103

Система координат

МСК-167 (24)

Зона №

4

| Обоз- начение харак- терных точек границ | Координаты, м | | | | Метод определения координат | Формулы, примененные для расчета средней квадратической погрешности определения координат характерных точек границ (Mt), с подставленными в такие формулы значениями и итоговые (вычисленные) значения Mt, м | Описание закрепления точки |
|---|--|------------|--|------------|--|--|-------------------------------|
| | содержатся в Едином государственном реестре недвижимости | | определены в результате выполнения комплексных кадастровых работ | | | | |
| | X | Y | X | Y | | | |
| 1 | 2 | 3 | 4 | 5 | 6 | 7 | 8 |
| 727 | 628 052,91 | 108 644,34 | 628 052,91 | 108 644,34 | Метод спутниковых геодезических измерений (определений) | 0,10 | — |
| 388 | 628 045,46 | 108 679,78 | — | — | | | - |
| 3 | — | — | 628 044,98 | 108 679,72 | | | — |
| 389 | 628 016,96 | 108 674,10 | 628 016,96 | 108 674,10 | | | |
| 726 | 628 023,08 | 108 638,64 | 628 023,08 | 108 638,64 | | | |
| 727 | 628 052,91 | 108 644,34 | 628 052,91 | 108 644,34 | | | |

2. Сведения о частях границ уточняемого земельного участка с кадастровым номером

24:50:0500437:103

| Обозначение части границ | | Горизонтальное проложение (S), м | Описание прохождения части границ | Сведения о согласовании местоположения границ (согласовано/спорное) |
|--------------------------|-------|-------------------------------------|-----------------------------------|--|
| от т. | до т. | | | |
| 1 | 2 | 3 | 4 | 5 |
| 727 | 3 | 36,26 | — | согласовано |
| 3 | 389 | 28,58 | | |
| 389 | 726 | 35,98 | | |
| 726 | 727 | 30,37 | | |

3. Сведения о характеристиках уточняемого земельного участка с кадастровым номером

24:50:0500437:103

| № п/п | Наименование характеристики | Значение характеристики |
|-------|-----------------------------|-------------------------|
| 1 | 2 | 3 |

| 1 | 2 | 3 |
|---|--|---|
| 1. | Адрес земельного участка | — |
| 1.1. | Сведения о местоположении земельного участка (при отсутствии адреса) в структурированном в соответствии с федеральной информационной адресной системой виде | — |
| 1.2. | Дополнительные сведения о местоположении земельного участка | — |
| 2. | Площадь земельного участка \pm величина погрешности определения (вычисления) площади ($P \pm \Delta P$), м ² | $1\,064 \pm 11,00$ |
| 3. | Формула, примененная для вычисления предельной погрешности определения площади земельного участка, с подставленными значениями и итоговые (вычисленные) значения | $3,5 \cdot 0,10 \cdot \sqrt{(1\,064,00)} = 11$ |
| 4. | Площадь земельного участка согласно сведениям Единого государственного реестра недвижимости (Ркад), м ² | 1 072,00 |
| 5. | Оценка расхождения Р и Ркад ($P - P_{\text{кад}}$), м ² | 8 |
| 6. | Предельный минимальный и максимальный размеры земельного участка ($P_{\text{мин}}$ и $P_{\text{макс}}$), м ² | $P_{\text{мин}} = \text{—}$ $P_{\text{макс}} = \text{—}$ |
| 7. | Кадастровый или иной государственный учетный номер (инвентарный) здания, сооружения, объекта незавершенного строительства, расположенного на земельном участке | — |
| 8. | Вид (виды) разрешенного использования | — |
| 8.1. | Дополнительные сведения об использовании земельного участка | — |
| 9. | Сведения о земельных участках (землях общего пользования, территории общего пользования), посредством которых обеспечивается доступ | 24:50:0500437:489, Земли общего пользования |
| 10. | Иные сведения | — |
| 4. Пояснения к сведениям об уточняемом земельном участке с кадастровым номером | | 24:50:0500437:103 : |
| 1. | — | |

1. Сведения о характерных точках границ уточняемого земельного участка с кадастровым номером

24:50:0500437:111

Система координат

МСК-167 (24)

Зона №

4

| Обоз- начение харак- терных точек границ | Координаты, м | | | | Метод определения координат | Формулы, примененные для расчета средней квадратической погрешности определения координат характерных точек границ (Mt), с подставленными в такие формулы значениями и итоговые (вычисленные) значения Mt, м | Описание закрепления точки |
|---|--|------------|--|------------|--|--|-------------------------------|
| | содержатся в Едином государственном реестре недвижимости | | определены в результате выполнения комплексных кадастровых работ | | | | |
| | X | Y | X | Y | | | |
| 1 | 2 | 3 | 4 | 5 | 6 | 7 | 8 |
| 834 | 627 961,84 | 108 745,08 | 627 961,84 | 108 745,08 | Метод спутниковых геодезических измерений (определений) | 0,10 | — |
| 3281 | 627 954,26 | 108 780,10 | — | — | | — | |
| 3282 | 627 927,18 | 108 774,99 | — | — | | | |
| н835У | — | — | 627 954,90 | 108 779,17 | Метод спутниковых геодезических измерений (определений) | 0,10 | |
| н836У | — | — | 627 930,01 | 108 774,76 | | | |
| 837 | 627 927,57 | 108 773,75 | 627 927,57 | 108 773,75 | | | |
| 5 | 627 936,14 | 108 738,78 | 627 936,14 | 108 738,78 | | | |
| 834 | 627 961,84 | 108 745,08 | 627 961,84 | 108 745,08 | | | |

2. Сведения о частях границ уточняемого земельного участка с кадастровым номером

24:50:0500437:111

| Обозначение части границ | | Горизонтальное проложение (S), м | Описание прохождения части границ | Сведения о согласовании местоположения границ (согласовано/спорное) |
|--------------------------|-------|----------------------------------|-----------------------------------|---|
| от т. | до т. | | | |
| 1 | 2 | 3 | 4 | 5 |
| 834 | н835У | 34,79 | — | согласовано |
| н835У | н836У | 25,28 | | |
| н836У | 837 | 2,64 | | |
| 837 | 5 | 36,00 | | |
| 5 | 834 | 26,46 | | |

| 3. Сведения о характеристиках уточняемого земельного участка с кадастровым номером 24:50:0500437:111 : | | |
|--|--|-------------------------------------|
| № п/п | Наименование характеристики | Значение характеристики |
| 1 | 2 | 3 |
| 1. | Адрес земельного участка | — |
| 1.1. | Сведения о местоположении земельного участка (при отсутствии адреса) в структурированном в соответствии с федеральной информационной адресной системой виде | — |
| 1.2. | Дополнительные сведения о местоположении земельного участка | — |
| 2. | Площадь земельного участка ± величина погрешности определения (вычисления) площади ($P \pm \Delta P$), м² | $968 \pm 11,00$ |
| 3. | Формула, примененная для вычисления предельной погрешности определения площади земельного участка, с подставленными значениями и итоговые (вычисленные) значения | $3,5 * 0,10 * \sqrt{(968,00)} = 11$ |
| 4. | Площадь земельного участка согласно сведениям Единого государственного реестра недвижимости (Ркад), м² | 986,00 |
| 5. | Оценка расхождения Р и Ркад ($P - P_{кад}$), м² | 18 |
| 6. | Предельный минимальный и максимальный размеры земельного участка ($P_{мин}$ и $P_{макс}$), м² | $P_{мин} = —$ $P_{макс} = —$ |
| 7. | Кадастровый или иной государственный учетный номер (инвентарный) здания, сооружения, объекта незавершенного строительства, расположенного на земельном участке | 24:50:0500437:1316 |
| 8. | Вид (виды) разрешенного использования | — |
| 8.1. | Дополнительные сведения об использовании земельного участка | — |
| 9. | Сведения о земельных участках (землях общего пользования, территории общего пользования), посредством которых обеспечивается доступ | 24:50:0500437:489 |
| 10. | Иные сведения | — |
| 4. Пояснения к сведениям об уточняемом земельном участке с кадастровым номером 24:50:0500437:111 : | | |
| 1. | — | |

1. Сведения о характерных точках границ уточняемого земельного участка с кадастровым номером

24:50:0500437:118

Система координат

МСК-167 (24)

Зона №

4

| Обоз- начение харак- терных точек границ | Координаты, м | | | | Метод определения координат | Формулы, примененные для расчета средней квадратической погрешности определения координат характерных точек границ (Mt), с подставленными в такие формулы значениями и итоговые (вычисленные) значения Mt, м | Описание закрепления точки |
|---|--|------------|--|------------|--|--|-------------------------------|
| | содержатся в Едином государственном реестре недвижимости | | определены в результате выполнения комплексных кадастровых работ | | | | |
| | X | Y | X | Y | | | |
| 1 | 2 | 3 | 4 | 5 | 6 | 7 | 8 |
| 944 | 627 881,56 | 108 725,17 | 627 881,56 | 108 725,17 | Метод спутниковых геодезических измерений (определений) | 0,10 | — |
| 2973 | 627 873,05 | 108 759,71 | 627 873,05 | 108 759,71 | | | |
| 312 | 627 844,97 | 108 753,95 | 627 844,97 | 108 753,95 | | | |
| 311 | 627 849,54 | 108 718,15 | 627 849,54 | 108 718,15 | | | |
| н4037У | — | — | 627 854,56 | 108 719,24 | | | |
| 944 | 627 881,56 | 108 725,17 | 627 881,56 | 108 725,17 | | | |

2. Сведения о частях границ уточняемого земельного участка с кадастровым номером

24:50:0500437:118

| Обозначение части границ | | Горизонтальное проложение (S), м | Описание прохождения части границ | Сведения о согласовании местоположения границ (согласовано/спорное) |
|--------------------------|--------|-------------------------------------|-----------------------------------|--|
| от т. | до т. | | | |
| 1 | 2 | 3 | 4 | 5 |
| 944 | 2973 | 35,57 | — | согласовано |
| 2973 | 312 | 28,66 | | |
| 312 | 311 | 36,09 | | |
| 311 | н4037У | 5,14 | | |
| н4037У | 944 | 27,64 | | |

3. Сведения о характеристиках уточняемого земельного участка с кадастровым номером

24:50:0500437:118

| № п/п | Наименование характеристики | Значение характеристики |
|-------|-----------------------------|-------------------------|
| 1 | 2 | 3 |

| 1 | 2 | 3 |
|---|--|---|
| 1. | Адрес земельного участка | — |
| 1.1. | Сведения о местоположении земельного участка (при отсутствии адреса) в структурированном в соответствии с федеральной информационной адресной системой виде | — |
| 1.2. | Дополнительные сведения о местоположении земельного участка | — |
| 2. | Площадь земельного участка \pm величина погрешности определения (вычисления) площади ($P \pm \Delta P$), м ² | $1\,099 \pm 12,00$ |
| 3. | Формула, примененная для вычисления предельной погрешности определения площади земельного участка, с подставленными значениями и итоговые (вычисленные) значения | $3,5*0,10*\sqrt{(1\,099,00)} = 12$ |
| 4. | Площадь земельного участка согласно сведениям Единого государственного реестра недвижимости (Ркад), м ² | 1 099,00 |
| 5. | Оценка расхождения Р и Ркад ($P - P_{\text{кад}}$), м ² | 0 |
| 6. | Предельный минимальный и максимальный размеры земельного участка ($P_{\text{мин}}$ и $P_{\text{макс}}$), м ² | $P_{\text{мин}} = \text{—}$ $P_{\text{макс}} = \text{—}$ |
| 7. | Кадастровый или иной государственный учетный номер (инвентарный) здания, сооружения, объекта незавершенного строительства, расположенного на земельном участке | 24:50:0500437:497 |
| 8. | Вид (виды) разрешенного использования | — |
| 8.1. | Дополнительные сведения об использовании земельного участка | — |
| 9. | Сведения о земельных участках (землях общего пользования, территории общего пользования), посредством которых обеспечивается доступ | 24:50:0500437:489 |
| 10. | Иные сведения | — |
| 4. Пояснения к сведениям об уточняемом земельном участке с кадастровым номером | | 24:50:0500437:118 : |
| 1. | — | |

1. Сведения о характерных точках границ уточняемого земельного участка с кадастровым номером

24:50:0500437:125

:

Система координат

МСК-167 (24)

Зона №

4

| Обоз- начение харак- терных точек границ | Координаты, м | | | | Метод определения координат | Формулы, примененные для расчета средней квадратической погрешности определения координат характерных точек границ (Mt), с подставленными в такие формулы значениями и итоговые (вычисленные) значения Mt, м | Описание закрепления точки |
|---|--|------------|--|------------|--|--|-------------------------------|
| | содержатся в Едином государственном реестре недвижимости | | определены в результате выполнения комплексных кадастровых работ | | | | |
| | X | Y | X | Y | | | |
| 1 | 2 | 3 | 4 | 5 | 6 | 7 | 8 |
| 152 | 627 836,06 | 108 436,38 | — | — | Метод спутниковых геодезических измерений (определений) | 0,10 | — |
| н153У | — | — | 627 837,00 | 108 437,90 | | $\sqrt{(0,10^2 + 0,10^2)} = 0,10$ | |
| 154 | 627 829,34 | 108 470,63 | — | — | | 0,10 | |
| н155У | — | — | 627 829,80 | 108 472,30 | | $\sqrt{(0,10^2 + 0,10^2)} = 0,10$ | |
| н156У | — | — | 627 806,90 | 108 467,80 | | 0,10 | |
| 157 | 627 806,42 | 108 465,92 | — | — | | | |
| 158 | 627 813,05 | 108 431,16 | — | — | | | |
| н159У | — | — | 627 814,03 | 108 433,07 | | $\sqrt{(0,10^2 + 0,10^2)} = 0,10$ | |
| 152 | 627 836,06 | 108 436,38 | — | — | | 0,10 | |

2. Сведения о частях границ уточняемого земельного участка с кадастровым номером

24:50:0500437:125

:

| Обозначение части границ | | Горизонтальное проложение (S), м | Описание прохождения части границ | Сведения о согласовании местоположения границ (согласовано/спорное) |
|--------------------------|-------|-------------------------------------|-----------------------------------|--|
| от т. | до т. | | | |
| 1 | 2 | 3 | 4 | 5 |
| н153У | н155У | 35,15 | — | согласовано |
| н155У | н156У | 23,34 | | |

| | | | | |
|--|--|-------|--------------------------|---------------------|
| 1 | 2 | 3 | 4 | 5 |
| н156У | н159У | 35,45 | — | согласовано |
| н159У | н153У | 23,47 | | |
| 3. Сведения о характеристиках уточняемого земельного участка с кадастровым номером | | | | 24:50:0500437:125 : |
| № п/п | Наименование характеристики | | Значение характеристики | |
| 1 | 2 | | 3 | |
| 1. | Адрес земельного участка | | — | |
| 1.1. | Сведения о местоположении земельного участка (при отсутствии адреса) в структурированном в соответствии с федеральной информационной адресной системой виде | | — | |
| 1.2. | Дополнительные сведения о местоположении земельного участка | | — | |
| 2. | Площадь земельного участка ± величина погрешности определения (вычисления) площади (Р ± ΔР), м² | | 826 ± 10,00 | |
| 3. | Формула, примененная для вычисления предельной погрешности определения площади земельного участка, с подставленными значениями и итоговые (вычисленные) значения | | 3,5*0,10*√(826,00) = 10 | |
| 4. | Площадь земельного участка согласно сведениям Единого государственного реестра недвижимости (Ркад), м² | | 826,00 | |
| 5. | Оценка расхождения Р и Ркад (Р - Ркад), м² | | 0 | |
| 6. | Предельный минимальный и максимальный размеры земельного участка (Рмин и Рмакс), м² | | Рмин = — Рмакс = — | |
| 7. | Кадастровый или иной государственный учетный номер (инвентарный) здания, сооружения, объекта незавершенного строительства, расположенного на земельном участке | | — | |
| 8. | Вид (виды) разрешенного использования | | — | |
| 8.1. | Дополнительные сведения об использовании земельного участка | | — | |
| 9. | Сведения о земельных участках (землях общего пользования, территории общего пользования), посредством которых обеспечивается доступ | | Земли общего пользования | |
| 10. | Иные сведения | | — | |
| 4. Пояснения к сведениям об уточняемом земельном участке с кадастровым номером | | | | 24:50:0500437:125 : |

| | |
|----|--|
| 1. | При выполнении ККР была выявлена и устранена реестровая ошибка в описании местоположения границ. Исправление реестровой ошибки проведено в связи с выявлением несоответствия фактического местоположения на местности границ ЗУ сведениям ЕГРН. Площадь изменена в пределах 10% от площади ЗУ, сведения о которой относительно этого ЗУ содержится в ЕГРН. |
|----|--|

| | | | | | |
|---|--|--------------|--|-------------------|---|
| 1. Сведения о характерных точках границ уточняемого земельного участка с кадастровым номером | | | | 24:50:0500437:136 | : |
| Система координат | | МСК-167 (24) | | Зона № | 4 |

| Обоз- начение харак- терных точек границ | Координаты, м | | | | Метод определения координат | Формулы, примененные для расчета средней квадратической погрешности определения координат характерных точек границ (Mt), с подставленными в такие формулы значениями и итоговые (вычисленные) значения Mt, м | Описание закрепления точки |
|---|--|------------|--|------------|--|--|-------------------------------|
| | содержатся в Едином государственном реестре недвижимости | | определены в результате выполнения комплексных кадастровых работ | | | | |
| | X | Y | X | Y | | | |
| 1 | 2 | 3 | 4 | 5 | 6 | 7 | 8 |
| 905 | — | — | 627 921,88 | 108 944,04 | Метод спутниковых геодезических измерений (определений) | 0,10 | — |
| 906 | — | — | 627 914,59 | 108 978,83 | | | |
| 952 | — | — | 627 884,05 | 108 972,07 | | | |
| 950 | 627 883,94 | 108 972,04 | 627 883,94 | 108 972,04 | | | |
| 949 | 627 891,10 | 108 937,63 | 627 891,10 | 108 937,63 | | | |
| 1 | 627 921,84 | 108 944,25 | — | — | | | |
| 4 | 627 914,83 | 108 978,84 | — | — | | | |
| 905 | — | — | 627 921,88 | 108 944,04 | | | |

| | | | | | |
|---|--|--|--|-------------------|---|
| 2. Сведения о частях границ уточняемого земельного участка с кадастровым номером | | | | 24:50:0500437:136 | : |
|---|--|--|--|-------------------|---|

| Обозначение части границ | | Горизонтальное проложение (S), м | Описание прохождения части границ | Сведения о согласовании местоположения границ (согласовано/спорное) |
|--------------------------|-------|-------------------------------------|-----------------------------------|--|
| от т. | до т. | | | |
| 1 | 2 | 3 | 4 | 5 |
| 905 | 906 | 35,55 | — | согласовано |

| | | | | |
|-----|-----|-------|---|-------------|
| 1 | 2 | 3 | 4 | 5 |
| 906 | 952 | 31,28 | — | согласовано |
| 952 | 950 | 0,11 | | |
| 950 | 949 | 35,15 | | |
| 949 | 905 | 31,44 | | |

3. Сведения о характеристиках уточняемого земельного участка с кадастровым номером 24:50:0500437:136 :

| № п/п | Наименование характеристики | Значение характеристики |
|-------|--|--|
| 1 | 2 | 3 |
| 1. | Адрес земельного участка | — |
| 1.1. | Сведения о местоположении земельного участка (при отсутствии адреса) в структурированном в соответствии с федеральной информационной адресной системой виде | — |
| 1.2. | Дополнительные сведения о местоположении земельного участка | — |
| 2. | Площадь земельного участка \pm величина погрешности определения (вычисления) площади ($P \pm \Delta P$), м ² | 1 111 \pm 12,00 |
| 3. | Формула, примененная для вычисления предельной погрешности определения площади земельного участка, с подставленными значениями и итоговые (вычисленные) значения | $3,5 \cdot 0,10 \cdot \sqrt{(1\ 111,00)} = 12$ |
| 4. | Площадь земельного участка согласно сведениям Единого государственного реестра недвижимости (Ркад), м ² | 1 111,00 |
| 5. | Оценка расхождения Р и Ркад ($P - P_{кад}$), м ² | 0 |
| 6. | Предельный минимальный и максимальный размеры земельного участка ($P_{мин}$ и $P_{макс}$), м ² | $P_{мин} = —$ $P_{макс} = —$ |
| 7. | Кадастровый или иной государственный учетный номер (инвентарный) здания, сооружения, объекта незавершенного строительства, расположенного на земельном участке | — |
| 8. | Вид (виды) разрешенного использования | — |
| 8.1. | Дополнительные сведения об использовании земельного участка | — |
| 9. | Сведения о земельных участках (землях общего пользования, территории общего пользования), посредством которых обеспечивается доступ | 24:50:0500437:489 |
| 10. | Иные сведения | — |

4. Пояснения к сведениям об уточняемом земельном участке с кадастровым номером 24:50:0500437:136 :

| | | | | | | | | | | | | | |
|--|--|-------------------------------------|--|------------|--|--|-------------------------------|--|--|--|---|--------|---|
| 1. | — | | | | | | | | | | | | |
| 1. Сведения о характерных точках границ уточняемого земельного участка с кадастровым номером | | | | | | 24:50:0500437:141 | | | | | : | | |
| Система координат | | | | | | МСК-167 (24) | | | | | | Зона № | 4 |
| Обоз- начение харак- терных точек границ | Координаты, м | | | | Метод определения координат | Формулы, примененные для расчета средней квадратической погрешности определения координат характерных точек границ (Mt), с подставленными в такие формулы значениями и итоговые (вычисленные) значения Mt, м | Описание закрепления точки | | | | | | |
| | содержатся в Едином государственном реестре недвижимости | | определены в результате выполнения комплексных кадастровых работ | | | | | | | | | | |
| | X | Y | X | Y | | | | | | | | | |
| 1 | 2 | 3 | 4 | 5 | 6 | 7 | 8 | | | | | | |
| 952 | 627 884,05 | 108 972,07 | 627 884,05 | 108 972,07 | Метод спутниковых геодезических измерений (определений) | $\sqrt{(0,10^2 + 0,10^2)} = 0,10$ | — | | | | | | |
| 909 | 627 875,01 | 109 014,00 | 627 875,01 | 109 014,00 | | | | | | | | | |
| 910 | 627 847,48 | 109 007,58 | 627 847,48 | 109 007,58 | | | | | | | | | |
| 953 | 627 856,24 | 108 966,34 | 627 856,24 | 108 966,34 | | | | | | | | | |
| 951 | — | — | 627 856,43 | 108 966,38 | | | | | | | | | |
| 950 | — | — | 627 883,94 | 108 972,04 | | | | | | | | | |
| 952 | 627 884,05 | 108 972,07 | 627 884,05 | 108 972,07 | | | | | | | | | |
| 2. Сведения о частях границ уточняемого земельного участка с кадастровым номером | | | | | | 24:50:0500437:141 | | | | | : | | |
| Обозначение части границ | | Горизонтальное проложение (S), м | Описание прохождения части границ | | | Сведения о согласовании местоположения границ (согласовано/спорное) | | | | | | | |
| от т. | до т. | | | | | | | | | | | | |
| 1 | 2 | 3 | 4 | | | 5 | | | | | | | |
| 952 | 909 | 42,89 | — | | | согласовано | | | | | | | |
| 909 | 910 | 28,27 | | | | | | | | | | | |
| 910 | 953 | 42,16 | | | | | | | | | | | |
| 953 | 951 | 0,19 | | | | | | | | | | | |
| 951 | 950 | 28,09 | | | | | | | | | | | |

| | | | | |
|--|--|------|---------------------------|-------------|
| 1 | 2 | 3 | 4 | 5 |
| 950 | 952 | 0,11 | — | согласовано |
| 3. Сведения о характеристиках уточняемого земельного участка с кадастровым номером | | | 24:50:0500437:141 : | |
| № п/п | Наименование характеристики | | Значение характеристики | |
| 1 | 2 | | 3 | |
| 1. | Адрес земельного участка | | — | |
| 1.1. | Сведения о местоположении земельного участка (при отсутствии адреса) в структурированном в соответствии с федеральной информационной адресной системой виде | | — | |
| 1.2. | Дополнительные сведения о местоположении земельного участка | | — | |
| 2. | Площадь земельного участка ± величина погрешности определения (вычисления) площади (Р ± ΔР), м² | | 1 205 ± 12,00 | |
| 3. | Формула, примененная для вычисления предельной погрешности определения площади земельного участка, с подставленными значениями и итоговые (вычисленные) значения | | 3,5*0,10*√(1 205,00) = 12 | |
| 4. | Площадь земельного участка согласно сведениям Единого государственного реестра недвижимости (Ркад), м² | | 1 205,00 | |
| 5. | Оценка расхождения Р и Ркад (Р - Ркад), м² | | 0 | |
| 6. | Предельный минимальный и максимальный размеры земельного участка (Рмин и Рмакс), м² | | Рмин = — Рмакс = — | |
| 7. | Кадастровый или иной государственный учетный номер (инвентарный) здания, сооружения, объекта незавершенного строительства, расположенного на земельном участке | | — | |
| 8. | Вид (виды) разрешенного использования | | — | |
| 8.1. | Дополнительные сведения об использовании земельного участка | | — | |
| 9. | Сведения о земельных участках (землях общего пользования, территории общего пользования), посредством которых обеспечивается доступ | | 24:50:0500437:489 | |
| 10. | Иные сведения | | — | |
| 4. Пояснения к сведениям об уточняемом земельном участке с кадастровым номером | | | 24:50:0500437:141 : | |
| 1. | При выполнении ККР была выявлена и устранена реестровая ошибка в описании местоположения границ, добавление точки. Исправление реестровой ошибки проведено в связи с выявлением несоответствия фактического местоположения на местности границ ЗУ сведениям ЕГРН. Площадь изменена в пределах 10% от площади ЗУ, сведения о которой относительно этого ЗУ содержится в ЕГРН. | | | |

| Обоз- начение харак- терных точек границ | Координаты, м | | | | Метод определения координат | Формулы, примененные для расчета средней квадратической погрешности определения координат характерных точек границ (Mt), с подставленными в такие формулы значениями и итоговые (вычисленные) значения Mt, м | Описание закрепления точки |
|---|--|------------|--|------------|--|--|-------------------------------|
| | содержатся в Едином государственном реестре недвижимости | | определены в результате выполнения комплексных кадастровых работ | | | | |
| | X | Y | X | Y | | | |
| 1 | 2 | 3 | 4 | 5 | 6 | 7 | 8 |
| 181 | 628 541,57 | 108 828,43 | 628 541,57 | 108 828,43 | Метод спутниковых геодезических измерений (определений) | $\sqrt{(0,10^2 + 0,10^2)} = 0,10$ | — |
| н178У | — | — | 628 534,08 | 108 863,05 | | | |
| 182 | 628 534,03 | 108 863,25 | — | — | | 0,10 | |
| н176У | — | — | 628 531,15 | 108 862,56 | | $\sqrt{(0,10^2 + 0,10^2)} = 0,10$ | |
| 183 | 628 503,78 | 108 856,72 | 628 503,78 | 108 856,72 | | | |
| 184 | 628 511,36 | 108 821,96 | 628 511,36 | 108 821,96 | | | |
| 181 | 628 541,57 | 108 828,43 | 628 541,57 | 108 828,43 | | | |

| Обозначение части границ | | Горизонтальное проложение (S), м | Описание прохождения части границ | Сведения о согласовании местоположения границ (согласовано/спорное) |
|--------------------------|-------|-------------------------------------|-----------------------------------|--|
| от т. | до т. | | | |
| 1 | 2 | 3 | 4 | 5 |
| 181 | н178У | 35,42 | — | согласовано |
| н178У | н176У | 2,97 | | |
| н176У | 183 | 27,99 | | |
| 183 | 184 | 35,58 | | |
| 184 | 181 | 30,90 | | |

| 3. Сведения о характеристиках уточняемого земельного участка с кадастровым номером 24:50:0500437:145 : | | |
|--|--|--|
| № п/п | Наименование характеристики | Значение характеристики |
| 1 | 2 | 3 |
| 1. | Адрес земельного участка | — |
| 1.1. | Сведения о местоположении земельного участка (при отсутствии адреса) в структурированном в соответствии с федеральной информационной адресной системой виде | — |
| 1.2. | Дополнительные сведения о местоположении земельного участка | — |
| 2. | Площадь земельного участка ± величина погрешности определения (вычисления) площади ($P \pm \Delta P$), м² | 1 100 ± 12,00 |
| 3. | Формула, примененная для вычисления предельной погрешности определения площади земельного участка, с подставленными значениями и итоговые (вычисленные) значения | $3,5 * 0,10 * \sqrt{(1\ 100,00)} = 12$ |
| 4. | Площадь земельного участка согласно сведениям Единого государственного реестра недвижимости (Ркад), м² | 1 100,00 |
| 5. | Оценка расхождения Р и Ркад ($P - P_{кад}$), м² | 0 |
| 6. | Предельный минимальный и максимальный размеры земельного участка (Рмин и Рмакс), м² | Рмин = Рмин = 600 Рмакс = Рмакс = 1 500 |
| 7. | Кадастровый или иной государственный учетный номер (инвентарный) здания, сооружения, объекта незавершенного строительства, расположенного на земельном участке | 24:50:0500437:1343 |
| 8. | Вид (виды) разрешенного использования | — |
| 8.1. | Дополнительные сведения об использовании земельного участка | — |
| 9. | Сведения о земельных участках (землях общего пользования, территории общего пользования), посредством которых обеспечивается доступ | 24:50:0500437:489 |
| 10. | Иные сведения | — |
| 4. Пояснения к сведениям об уточняемом земельном участке с кадастровым номером 24:50:0500437:145 : | | |
| 1. | При выполнении ККР была выявлена и устранена реестровая ошибка в описании местоположения границ, в связи пересечения ЗУ. Исправление реестровой ошибки проведено в связи с выявлением несоответствия фактического местоположения на местности границ ЗУ сведениям ЕГРН. Площадь изменена в пределах 10% от площади ЗУ, сведения о которой относительно этого ЗУ содержится в ЕГРН. | |

| 1. Сведения о характерных точках границ уточняемого земельного участка с кадастровым номером | | | | | 24:50:0500437:150 | | |
|--|--|------------|--|------------|--|--|--------------------------------|
| Система координат | | | | | МСК-167 (24) | | |
| | | | | | Зона № 4 | | |
| Обозначение характерных точек границ | Координаты, м | | | | Метод определения координат | Формулы, примененные для расчета средней квадратической погрешности определения координат характерных точек границ (Mt), с подставленными в такие формулы значениями и итоговые (вычисленные) значения Mt, м | Описание закрепления точки |
| | содержатся в Едином государственном реестре недвижимости | | определены в результате выполнения комплексных кадастровых работ | | | | |
| | X | Y | X | Y | | | |
| 1 | 2 | 3 | 4 | 5 | 6 | 7 | 8 |
| н479У | — | — | 628 300,73 | 108 733,86 | Метод спутниковых геодезических измерений (определений) | $\sqrt{(0,10^2 + 0,10^2)} = 0,10$ | — |
| 480 | 628 300,50 | 108 734,50 | — | — | | 0,10 | Долговременный межевой знак |
| 2 | 628 293,70 | 108 768,10 | — | — | — | — | |
| 481 | — | — | 628 293,80 | 108 768,10 | Метод спутниковых геодезических измерений (определений) | $\sqrt{(0,10^2 + 0,10^2)} = 0,10$ | — |
| н80У | — | — | 628 266,62 | 108 762,68 | | 0,10 | Долговременный межевой знак |
| 482 | 628 267,13 | 108 762,45 | — | — | | | |
| н85У | — | — | 628 273,38 | 108 727,53 | | $\sqrt{(0,10^2 + 0,10^2)} = 0,10$ | — |
| 483 | — | — | 628 284,40 | 108 730,22 | | | |
| 484 | — | — | 628 288,41 | 108 730,92 | | | |
| 485 | — | — | 628 296,22 | 108 732,41 | | | |
| 486 | — | — | 628 301,06 | 108 733,37 | | | |
| 487 | 628 273,70 | 108 729,00 | — | — | | 0,10 | Долговременный межевой знак |

| | | | | | | | | |
|--|--|----------------------------------|-----------------------------------|------------|---|-----------------------------------|---|---|
| 1 | 2 | 3 | 4 | 5 | 6 | 7 | 8 | |
| н479У | — | — | 628 300,73 | 108 733,86 | Метод спутниковых геодезических измерений (определений) | $\sqrt{(0,10^2 + 0,10^2)} = 0,10$ | — | |
| 2. Сведения о частях границ уточняемого земельного участка с кадастровым номером | | | | | 24:50:0500437:150 | | | : |
| Обозначение части границ | | Горизонтальное проложение (S), м | Описание прохождения части границ | | Сведения о согласовании местоположения границ (согласовано/спорное) | | | |
| от т. | до т. | | | | | | | |
| 1 | 2 | 3 | 4 | | 5 | | | |
| н479У | 481 | 34,93 | — | | согласовано | | | |
| 481 | н80У | 27,72 | | | | | | |
| н80У | н85У | 35,79 | | | | | | |
| н85У | 483 | 11,34 | | | | | | |
| 483 | 484 | 4,07 | | | | | | |
| 484 | 485 | 7,95 | | | | | | |
| 485 | 486 | 4,93 | | | | | | |
| 486 | н479У | 0,59 | | | | | | |
| 3. Сведения о характеристиках уточняемого земельного участка с кадастровым номером | | | | | 24:50:0500437:150 | | | : |
| № п/п | Наименование характеристики | | | | Значение характеристики | | | |
| 1 | 2 | | | | 3 | | | |
| 1. | Адрес земельного участка | | | | — | | | |
| 1.1. | Сведения о местоположении земельного участка (при отсутствии адреса) в структурированном в соответствии с федеральной информационной адресной системой виде | | | | — | | | |
| 1.2. | Дополнительные сведения о местоположении земельного участка | | | | — | | | |
| 2. | Площадь земельного участка ± величина погрешности определения (вычисления) площади (Р ± ΔР), м² | | | | 990 ± 11,00 | | | |
| 3. | Формула, примененная для вычисления предельной погрешности определения площади земельного участка, с подставленными значениями и итоговые (вычисленные) значения | | | | $3,5 \cdot 0,10 \cdot \sqrt{(990,00)} = 11$ | | | |
| 4. | Площадь земельного участка согласно сведениям Единого государственного реестра недвижимости (Ркад), м² | | | | 932,00 | | | |
| 5. | Оценка расхождения Р и Ркад (Р - Ркад), м² | | | | 58 | | | |
| 6. | Предельный минимальный и максимальный размеры земельного участка (Рмин и Рмакс), м² | | | | Рмин = — Рмакс = — | | | |

| | | | | | | | |
|--|--|------------|--|------------|---|--|----------------------------|
| 1 | 2 | | | | 3 | | |
| 7. | Кадастровый или иной государственный учетный номер (инвентарный) здания, сооружения, объекта незавершенного строительства, расположенного на земельном участке | | | | 24:50:0500437:1364 | | |
| 8. | Вид (виды) разрешенного использования | | | | — | | |
| 8.1. | Дополнительные сведения об использовании земельного участка | | | | — | | |
| 9. | Сведения о земельных участках (землях общего пользования, территории общего пользования), посредством которых обеспечивается доступ | | | | 24:50:0500437:489 | | |
| 10. | Иные сведения | | | | — | | |
| 4. Пояснения к сведениям об уточняемом земельном участке с кадастровым номером | | | | | 24:50:0500437:150 : | | |
| 1. | При выполнении ККР была выявлена и устранена реестровая ошибка в описании местоположения границ, в связи пересечения ОКС и ЗУ. Исправление реестровой ошибки проведено в связи с выявлением несоответствия фактического местоположения на местности границ ЗУ сведениям ЕГРН. Площадь изменена в пределах 10% от площади ЗУ, сведения о которой относительно этого ЗУ содержится в ЕГРН. | | | | | | |
| 1. Сведения о характерных точках границ уточняемого земельного участка с кадастровым номером | | | | | 24:50:0500437:151 : | | |
| Система координат МСК-167 (24) | | | | | Зона № 4 | | |
| Обоз- начение харак- терных точек границ | Координаты, м | | | | Метод определения координат | Формулы, примененные для расчета средней квадратической погрешности определения координат характерных точек границ (Mt), с подставленными в такие формулы значениями и итоговые (вычисленные) значения Mt, м | Описание закрепления точки |
| | содержатся в Едином государственном реестре недвижимости | | определены в результате выполнения комплексных кадастровых работ | | | | |
| | X | Y | X | Y | | | |
| 1 | 2 | 3 | 4 | 5 | 6 | 7 | 8 |
| 3 | 628 044,98 | 108 679,72 | 628 044,98 | 108 679,72 | Метод спутниковых геодезических измерений (определений) | 0,10 | — |
| 719 | 628 037,21 | 108 714,45 | 628 037,21 | 108 714,45 | | | |
| 721 | 628 008,66 | 108 708,90 | 628 008,66 | 108 708,90 | | | |
| 3991 | — | — | 628 016,81 | 108 674,12 | | | |

| | | | | | | | |
|--|--|----------------------------------|-----------------------------------|------------|---|-------------------|---|
| 1 | 2 | 3 | 4 | 5 | 6 | 7 | 8 |
| 389 | 628 016,96 | 108 674,10 | 628 016,96 | 108 674,10 | Метод спутниковых геодезических измерений (определений) | 0,10 | — |
| 3 | 628 044,98 | 108 679,72 | 628 044,98 | 108 679,72 | | | |
| 2. Сведения о частях границ уточняемого земельного участка с кадастровым номером | | | | | | 24:50:0500437:151 | |
| Обозначение части границ | | Горизонтальное проложение (S), м | Описание прохождения части границ | | Сведения о согласовании местоположения границ (согласовано/спорное) | | |
| от т. | до т. | | | | | | |
| 1 | 2 | 3 | 4 | | 5 | | |
| 3 | 719 | 35,59 | — | | согласовано | | |
| 719 | 721 | 29,08 | | | | | |
| 721 | 3991 | 35,72 | | | | | |
| 3991 | 389 | 0,15 | | | | | |
| 389 | 3 | 28,58 | | | | | |
| 3. Сведения о характеристиках уточняемого земельного участка с кадастровым номером | | | | | | 24:50:0500437:151 | |
| № п/п | Наименование характеристики | | | | Значение характеристики | | |
| 1 | 2 | | | | 3 | | |
| 1. | Адрес земельного участка | | | | — | | |
| 1.1. | Сведения о местоположении земельного участка (при отсутствии адреса) в структурированном в соответствии с федеральной информационной адресной системой виде | | | | — | | |
| 1.2. | Дополнительные сведения о местоположении земельного участка | | | | — | | |
| 2. | Площадь земельного участка ± величина погрешности определения (вычисления) площади (P ± ΔP), м² | | | | 1 031 ± 11,00 | | |
| 3. | Формула, примененная для вычисления предельной погрешности определения площади земельного участка, с подставленными значениями и итоговые (вычисленные) значения | | | | 3,5*0,10*√(1 031,00) = 11 | | |
| 4. | Площадь земельного участка согласно сведениям Единого государственного реестра недвижимости (Ркад), м² | | | | 1 028,00 | | |
| 5. | Оценка расхождения Р и Ркад (Р - Ркад), м² | | | | 3 | | |
| 6. | Предельный минимальный и максимальный размеры земельного участка (Рмин и Рмакс), м² | | | | Рмин = — Рмакс = — | | |

| | | | | | | | |
|--|--|------------|--|------------|---|--|----------------------------|
| 1 | 2 | | | | 3 | | |
| 7. | Кадастровый или иной государственный учетный номер (инвентарный) здания, сооружения, объекта незавершенного строительства, расположенного на земельном участке | | | | — | | |
| 8. | Вид (виды) разрешенного использования | | | | — | | |
| 8.1. | Дополнительные сведения об использовании земельного участка | | | | — | | |
| 9. | Сведения о земельных участках (землях общего пользования, территории общего пользования), посредством которых обеспечивается доступ | | | | 24:50:0500437:489 | | |
| 10. | Иные сведения | | | | — | | |
| 4. Пояснения к сведениям об уточняемом земельном участке с кадастровым номером | | | | | 24:50:0500437:151 : | | |
| 1. | — | | | | | | |
| 1. Сведения о характерных точках границ уточняемого земельного участка с кадастровым номером | | | | | 24:50:0500437:158 : | | |
| Система координат МСК-167 (24) | | | | | Зона № 4 | | |
| Обоз- начение харак- терных точек границ | Координаты, м | | | | Метод определения координат | Формулы, примененные для расчета средней квадратической погрешности определения координат характерных точек границ (Mt), с подставленными в такие формулы значениями и итоговые (вычисленные) значения Mt, м | Описание закрепления точки |
| | содержатся в Едином государственном реестре недвижимости | | определены в результате выполнения комплексных кадастровых работ | | | | |
| | X | Y | X | Y | | | |
| 1 | 2 | 3 | 4 | 5 | 6 | 7 | 8 |
| н3117У | — | — | 628 365,47 | 109 110,94 | Метод спутниковых геодезических измерений (определений) | 0,10 | — |
| н420У | — | — | 628 338,08 | 109 104,82 | | | |
| 283 | 628 346,16 | 109 069,49 | 628 346,16 | 109 069,49 | | | |
| 2 | 628 373,59 | 109 074,95 | — | — | — | 2,50 | |
| 1 | 628 365,53 | 109 111,06 | — | — | | | |
| 4 | 628 338,25 | 109 105,00 | — | — | | | |
| 403 | — | — | 628 373,69 | 109 074,96 | Метод спутниковых геодезических измерений (определений) | 0,10 | |

| | | | | | | | |
|--------|---|---|------------|------------|---|------|---|
| 1 | 2 | 3 | 4 | 5 | 6 | 7 | 8 |
| н3117У | — | — | 628 365,47 | 109 110,94 | Метод спутниковых геодезических измерений (определений) | 0,10 | — |

2. Сведения о частях границ уточняемого земельного участка с кадастровым номером 24:50:0500437:158 :

| Обозначение части границ | | Горизонтальное проложение (S), м | Описание прохождения части границ | Сведения о согласовании местоположения границ (согласовано/спорное) |
|--------------------------|--------|----------------------------------|-----------------------------------|---|
| от т. | до т. | | | |
| 1 | 2 | 3 | 4 | 5 |
| н3117У | н420У | 28,07 | — | согласовано |
| н420У | 283 | 36,24 | | |
| 283 | 403 | 28,07 | | |
| 403 | н3117У | 36,91 | | |

3. Сведения о характеристиках уточняемого земельного участка с кадастровым номером 24:50:0500437:158 :

| № п/п | Наименование характеристики | Значение характеристики |
|-------|--|---|
| 1 | 2 | 3 |
| 1. | Адрес земельного участка | — |
| 1.1. | Сведения о местоположении земельного участка (при отсутствии адреса) в структурированном в соответствии с федеральной информационной адресной системой виде | — |
| 1.2. | Дополнительные сведения о местоположении земельного участка | — |
| 2. | Площадь земельного участка \pm величина погрешности определения (вычисления) площади ($P \pm \Delta P$), м ² | $1\,026 \pm 11,00$ |
| 3. | Формула, примененная для вычисления предельной погрешности определения площади земельного участка, с подставленными значениями и итоговые (вычисленные) значения | $3,5 * 0,10 * \sqrt{(1\,026,00)} = 11$ |
| 4. | Площадь земельного участка согласно сведениям Единого государственного реестра недвижимости (Ркад), м ² | 1 026,00 |
| 5. | Оценка расхождения Р и Ркад ($P - P_{\text{кад}}$), м ² | 0 |
| 6. | Предельный минимальный и максимальный размеры земельного участка ($P_{\text{мин}}$ и $P_{\text{макс}}$), м ² | $P_{\text{мин}} = \text{—}$ $P_{\text{макс}} = \text{—}$ |
| 7. | Кадастровый или иной государственный учетный номер (инвентарный) здания, сооружения, объекта незавершенного строительства, расположенного на земельном участке | — |
| 8. | Вид (виды) разрешенного использования | — |

| | | | | | | | | | | | |
|--|---|------------|--|------------|--|--|-------------------------------|--|---|--------|---|
| 1 | 2 | | | | 3 | | | | | | |
| 8.1. | Дополнительные сведения об использовании земельного участка | | | | — | | | | | | |
| 9. | Сведения о земельных участках (землях общего пользования, территории общего пользования), посредством которых обеспечивается доступ | | | | 24:50:0500437:489 | | | | | | |
| 10. | Иные сведения | | | | — | | | | | | |
| 4. Пояснения к сведениям об уточняемом земельном участке с кадастровым номером | | | | | 24:50:0500437:158 | | | | : | | |
| 1. | — | | | | | | | | | | |
| 1. Сведения о характерных точках границ уточняемого земельного участка с кадастровым номером | | | | | 24:50:0500437:160 | | | | | : | |
| Система координат | | | | | МСК-167 (24) | | | | | Зона № | 4 |
| Обоз- начение харак- терных точек границ | Координаты, м | | | | Метод определения координат | Формулы, примененные для расчета средней квадратической погрешности определения координат характерных точек границ (Mt), с подставленными в такие формулы значениями и итоговые (вычисленные) значения Mt, м | Описание закрепления точки | | | | |
| | содержатся в Едином государственном реестре недвижимости | | определены в результате выполнения комплексных кадастровых работ | | | | | | | | |
| | X | Y | X | Y | | | | | | | |
| 1 | 2 | 3 | 4 | 5 | 6 | 7 | 8 | | | | |
| 444 | 628 118,38 | 109 021,65 | 628 118,38 | 109 021,65 | Метод спутниковых геодезических измерений (определений) | $\sqrt{(0,10^2 + 0,10^2)} = 0,10$ | — | | | | |
| 445 | 628 143,94 | 109 026,48 | 628 143,94 | 109 026,48 | | | | | | | |
| н446У | — | — | 628 136,33 | 109 064,16 | | | | | | | |
| 447 | 628 135,50 | 109 067,93 | — | — | | | | | | | |
| н448У | — | — | 628 118,65 | 109 058,48 | | | | | | | |
| н449У | — | — | 628 117,73 | 109 062,87 | | | | | | | |
| 450 | 628 110,77 | 109 062,59 | — | — | | | | | | | |
| | | | | | | 2,50 | | | | | |

| | | | | | | | |
|-------|------------|------------|------------|------------|---|-----------------------------------|---|
| 1 | 2 | 3 | 4 | 5 | 6 | 7 | 8 |
| н451У | — | — | 628 108,51 | 109 061,02 | Метод спутниковых геодезических измерений (определений) | $\sqrt{(0,10^2 + 0,10^2)} = 0,10$ | — |
| н452У | — | — | 628 108,80 | 109 058,73 | | | |
| 8 | — | — | 628 116,55 | 109 021,14 | | | |
| 444 | 628 118,38 | 109 021,65 | 628 118,38 | 109 021,65 | | | |

2. Сведения о частях границ уточняемого земельного участка с кадастровым номером 24:50:0500437:160 :

| Обозначение части границ | | Горизонтальное проложение (S), м | Описание прохождения части границ | Сведения о согласовании местоположения границ (согласовано/спорное) |
|--------------------------|-------|----------------------------------|-----------------------------------|---|
| от т. | до т. | | | |
| 1 | 2 | 3 | 4 | 5 |
| 444 | 445 | 26,01 | — | согласовано |
| 445 | н446У | 38,44 | | |
| н446У | н448У | 18,57 | | |
| н448У | н449У | 4,49 | | |
| н449У | н451У | 9,40 | | |
| н451У | н452У | 2,31 | | |
| н452У | 8 | 38,38 | | |
| 8 | 444 | 1,90 | | |

3. Сведения о характеристиках уточняемого земельного участка с кадастровым номером 24:50:0500437:160 :

| № п/п | Наименование характеристики | Значение характеристики |
|-------|---|-------------------------|
| 1 | 2 | 3 |
| 1. | Адрес земельного участка | — |
| 1.1. | Сведения о местоположении земельного участка (при отсутствии адреса) в структурированном в соответствии с федеральной информационной адресной системой виде | — |
| 1.2. | Дополнительные сведения о местоположении земельного участка | — |
| 2. | Площадь земельного участка ± величина погрешности определения (вычисления) площади (Р ± ΔР), м² | 1 075 ± 11,00 |

| | | | | | | | |
|--|--|---|--|---|-----------------------------|--|----------------------------|
| 1 | 2 | | | | 3 | | |
| 3. | Формула, примененная для вычисления предельной погрешности определения площади земельного участка, с подставленными значениями и итоговые (вычисленные) значения | | | | 3,5*0,10*√(1 075,00) = 11 | | |
| 4. | Площадь земельного участка согласно сведениям Единого государственного реестра недвижимости (Ркад), м² | | | | 1 077,00 | | |
| 5. | Оценка расхождения Р и Ркад (Р - Ркад), м² | | | | 2 | | |
| 6. | Предельный минимальный и максимальный размеры земельного участка (Рмин и Рмакс), м² | | | | Рмин = — Рмакс = — | | |
| 7. | Кадастровый или иной государственный учетный номер (инвентарный) здания, сооружения, объекта незавершенного строительства, расположенного на земельном участке | | | | 24:50:0500437:498 | | |
| 8. | Вид (виды) разрешенного использования | | | | — | | |
| 8.1. | Дополнительные сведения об использовании земельного участка | | | | — | | |
| 9. | Сведения о земельных участках (землях общего пользования, территории общего пользования), посредством которых обеспечивается доступ | | | | 24:50:0500437:489 | | |
| 10. | Иные сведения | | | | — | | |
| 4. Пояснения к сведениям об уточняемом земельном участке с кадастровым номером | | | | | 24:50:0500437:160 : | | |
| 1. | При выполнении ККР была выявлена и устранена реестровая ошибка в описании местоположения границ, в связи пересечения ОКС и ЗУ. Исправление реестровой ошибки проведено в связи с выявлением несоответствия фактического местоположения на местности границ ЗУ сведениям ЕГРН. Площадь изменена в пределах 10% от площади ЗУ, сведения о которой относительно этого ЗУ содержится в ЕГРН. | | | | | | |
| 1. Сведения о характерных точках границ уточняемого земельного участка с кадастровым номером | | | | | 24:50:0500437:161 : | | |
| Система координат | | | | | МСК-167 (24) Зона № 4 | | |
| Обоз- начение харак- терных точек границ | Координаты, м | | | | Метод определения координат | Формулы, примененные для расчета средней квадратической погрешности определения координат характерных точек границ (Mt), с подставленными в такие формулы значениями и итоговые (вычисленные) значения Mt, м | Описание закрепления точки |
| | содержатся в Едином государственном реестре недвижимости | | определены в результате выполнения комплексных кадастровых работ | | | | |
| | X | Y | X | Y | | | |
| 1 | 2 | 3 | 4 | 5 | 6 | 7 | 8 |

| 1 | 2 | 3 | 4 | 5 | 6 | 7 | 8 |
|-------|------------|------------|------------|------------|---|-----------------------------------|---|
| 467 | 627 975,01 | 108 874,61 | — | — | Метод спутниковых геодезических измерений (определений) | 0,10 | — |
| н468У | — | — | 627 975,03 | 108 874,61 | | $\sqrt{(0,10^2 + 0,10^2)} = 0,10$ | |
| 4059 | — | — | 627 968,63 | 108 909,42 | | | |
| 469 | — | — | 627 968,64 | 108 909,43 | | | |
| 470 | 627 968,62 | 108 909,43 | — | — | | 0,10 | |
| 471 | 627 940,44 | 108 903,86 | 627 940,44 | 108 903,86 | | $\sqrt{(0,10^2 + 0,10^2)} = 0,10$ | |
| 472 | 627 947,84 | 108 869,15 | 627 947,84 | 108 869,15 | | | |
| 467 | 627 975,01 | 108 874,61 | — | — | | 0,10 | |

2. Сведения о частях границ уточняемого земельного участка с кадастровым номером 24:50:0500437:161:

| Обозначение части границ | | Горизонтальное проложение (S), м | Описание прохождения части границ | Сведения о согласовании местоположения границ (согласовано/спорное) |
|--------------------------|-------|----------------------------------|-----------------------------------|---|
| от т. | до т. | | | |
| 1 | 2 | 3 | 4 | 5 |
| н468У | 4059 | 35,39 | — | согласовано |
| 4059 | 469 | 0,01 | | |
| 469 | 471 | 28,74 | | |
| 471 | 472 | 35,49 | | |
| 472 | н468У | 27,73 | | |

3. Сведения о характеристиках уточняемого земельного участка с кадастровым номером 24:50:0500437:161:

| № п/п | Наименование характеристики | Значение характеристики |
|-------|---|-------------------------|
| 1 | 2 | 3 |
| 1. | Адрес земельного участка | — |
| 1.1. | Сведения о местоположении земельного участка (при отсутствии адреса) в структурированном в соответствии с федеральной информационной адресной системой виде | — |
| 1.2. | Дополнительные сведения о местоположении земельного участка | — |

| 1 | 2 | 3 |
|---|--|---|
| 2. | Площадь земельного участка ± величина погрешности определения (вычисления) площади ($P \pm \Delta P$), м² | $1\,001 \pm 11,00$ |
| 3. | Формула, примененная для вычисления предельной погрешности определения площади земельного участка, с подставленными значениями и итоговые (вычисленные) значения | $3,5 * 0,10 * \sqrt{(1\,001,00)} = 11$ |
| 4. | Площадь земельного участка согласно сведениям Единого государственного реестра недвижимости (Ркад), м² | 1 000,00 |
| 5. | Оценка расхождения Р и Ркад ($P - P_{\text{кад}}$), м² | 1 |
| 6. | Предельный минимальный и максимальный размеры земельного участка ($P_{\text{мин}}$ и $P_{\text{макс}}$), м² | $P_{\text{мин}} = \text{—}$ $P_{\text{макс}} = \text{—}$ |
| 7. | Кадастровый или иной государственный учетный номер (инвентарный) здания, сооружения, объекта незавершенного строительства, расположенного на земельном участке | — |
| 8. | Вид (виды) разрешенного использования | — |
| 8.1. | Дополнительные сведения об использовании земельного участка | — |
| 9. | Сведения о земельных участках (землях общего пользования, территории общего пользования), посредством которых обеспечивается доступ | 24:50:0500437:489 |
| 10. | Иные сведения | — |
| 4. Пояснения к сведениям об уточняемом земельном участке с кадастровым номером | | 24:50:0500437:161 : |
| 1. | При выполнении ККР была выявлена и устранена реестровая ошибка в описании местоположения границ, пересечение ЗУ. Исправление реестровой ошибки проведено в связи с выявлением несоответствия фактического местоположения на местности границ ЗУ сведениям ЕГРН. Площадь изменена в пределах 10% от площади ЗУ, сведения о которой относительно этого ЗУ содержится в ЕГРН. | |

| 1. Сведения о характерных точках границ уточняемого земельного участка с кадастровым номером | | | | | | 24:50:0500437:168 | |
|--|--|------------|--|------------|--|--|-------------------------------|
| Система координат МСК-167 (24) | | | | | Зона № 4 | | |
| Обоз- начение харак- терных точек границ | Координаты, м | | | | Метод определения координат | Формулы, примененные для расчета средней квадратической погрешности определения координат характерных точек границ (Mt), с подставленными в такие формулы значениями и итоговые (вычисленные) значения Mt, м | Описание закрепления точки |
| | содержатся в Едином государственном реестре недвижимости | | определены в результате выполнения комплексных кадастровых работ | | | | |
| | X | Y | X | Y | | | |
| 1 | 2 | 3 | 4 | 5 | 6 | 7 | 8 |
| 920 | 627 628,96 | 108 954,85 | 627 628,96 | 108 954,85 | Метод спутниковых геодезических измерений (определений) | 0,10 | — |
| 2 | 627 636,22 | 108 921,27 | — | — | | | |
| 3 | 627 663,06 | 108 926,27 | — | — | | | |
| 4 | 627 656,41 | 108 961,83 | — | — | | | |
| н2У | — | — | 627 636,46 | 108 920,62 | | | |
| н3У | — | — | 627 663,58 | 108 925,38 | | | |
| н4У | — | — | 627 656,77 | 108 961,92 | | | |
| н4080У | — | — | 627 656,63 | 108 962,70 | | | |
| н4082У | — | — | 627 656,32 | 108 964,21 | | | |
| н4081У | — | — | 627 628,28 | 108 958,45 | | | |
| н4084У | — | — | 627 628,45 | 108 957,52 | | | |
| 920 | 627 628,96 | 108 954,85 | 627 628,96 | 108 954,85 | | | |

| 2. Сведения о частях границ уточняемого земельного участка с кадастровым номером | | | | 24:50:0500437:168 | | : |
|--|--|----------------------------------|-----------------------------------|---|--|---|
| Обозначение части границ | | Горизонтальное проложение (S), м | Описание прохождения части границ | Сведения о согласовании местоположения границ (согласовано/спорное) | | |
| от т. | до т. | | | | | |
| 1 | 2 | 3 | 4 | 5 | | |
| 920 | н2У | 35,04 | — | согласовано | | |
| н2У | н3У | 27,53 | | | | |
| н3У | н4У | 37,17 | | | | |
| н4У | н4080У | 0,79 | | | | |
| н4080У | н4082У | 1,54 | | | | |
| н4082У | н4081У | 28,63 | | | | |
| н4081У | н4084У | 0,95 | | | | |
| н4084У | 920 | 2,72 | | | | |
| 3. Сведения о характеристиках уточняемого земельного участка с кадастровым номером | | | | 24:50:0500437:168 | | : |
| № п/п | Наименование характеристики | | Значение характеристики | | | |
| 1 | 2 | | 3 | | | |
| 1. | Адрес земельного участка | | — | | | |
| 1.1. | Сведения о местоположении земельного участка (при отсутствии адреса) в структурированном в соответствии с федеральной информационной адресной системой виде | | — | | | |
| 1.2. | Дополнительные сведения о местоположении земельного участка | | — | | | |
| 2. | Площадь земельного участка ± величина погрешности определения (вычисления) площади (Р ± ΔР), м² | | 1 100 ± 12,00 | | | |
| 3. | Формула, примененная для вычисления предельной погрешности определения площади земельного участка, с подставленными значениями и итоговые (вычисленные) значения | | 3,5*0,10*√(1 100,00) = 12 | | | |
| 4. | Площадь земельного участка согласно сведениям Единого государственного реестра недвижимости (Ркад), м² | | 980,00 | | | |
| 5. | Оценка расхождения Р и Ркад (Р - Ркад), м² | | 120 | | | |
| 6. | Предельный минимальный и максимальный размеры земельного участка (Рмин и Рмакс), м² | | Рмин = — Рмакс = — | | | |
| 7. | Кадастровый или иной государственный учетный номер (инвентарный) здания, сооружения, объекта незавершенного строительства, расположенного на земельном участке | | — | | | |

| | | | | | | | |
|--|---|------------|--|------------|---|--|----------------------------|
| 1 | 2 | | | | 3 | | |
| 8. | Вид (виды) разрешенного использования | | | | — | | |
| 8.1. | Дополнительные сведения об использовании земельного участка | | | | — | | |
| 9. | Сведения о земельных участках (землях общего пользования, территории общего пользования), посредством которых обеспечивается доступ | | | | 24:50:0500437:489 | | |
| 10. | Иные сведения | | | | — | | |
| 4. Пояснения к сведениям об уточняемом земельном участке с кадастровым номером | | | | | 24:50:0500437:168 | | |
| 1. | — | | | | | | |
| 1. Сведения о характерных точках границ уточняемого земельного участка с кадастровым номером | | | | | 24:50:0500437:174 | | |
| Система координат МСК-167 (24) | | | | | Зона № 4 | | |
| Обозначение характерных точек границ | Координаты, м | | | | Метод определения координат | Формулы, примененные для расчета средней квадратической погрешности определения координат характерных точек границ (Mt), с подставленными в такие формулы значениями и итоговые (вычисленные) значения Mt, м | Описание закрепления точки |
| | содержатся в Едином государственном реестре недвижимости | | определены в результате выполнения комплексных кадастровых работ | | | | |
| | X | Y | X | Y | | | |
| 1 | 2 | 3 | 4 | 5 | 6 | 7 | 8 |
| 1 | 628 327,90 | 108 739,40 | 628 327,90 | 108 739,40 | Метод спутниковых геодезических измерений (определений) | 0,10 | — |
| 578 | 628 321,30 | 108 774,10 | 628 321,30 | 108 774,10 | | | |
| 481 | 628 293,80 | 108 768,10 | 628 293,80 | 108 768,10 | | | |
| 4 | 628 300,70 | 108 733,60 | — | — | | — | Закрепление отсутствует |
| н479У | — | — | 628 300,73 | 108 733,86 | | 0,10 | — |
| н4У | — | — | 628 301,06 | 108 733,37 | | | |
| 3999 | — | — | 628 328,05 | 108 738,60 | | | |

| | | | | | | | | |
|--|--|----------------------------------|-----------------------------------|------------|---|------|---|---|
| 1 | 2 | 3 | 4 | 5 | 6 | 7 | 8 | |
| 1 | 628 327,90 | 108 739,40 | 628 327,90 | 108 739,40 | Метод спутниковых геодезических измерений (определений) | 0,10 | — | |
| 2. Сведения о частях границ уточняемого земельного участка с кадастровым номером | | | | | 24:50:0500437:174 | | | : |
| Обозначение части границ | | Горизонтальное проложение (S), м | Описание прохождения части границ | | Сведения о согласовании местоположения границ (согласовано/спорное) | | | |
| от т. | до т. | | | | | | | |
| 1 | 2 | 3 | 4 | | 5 | | | |
| 1 | 578 | 35,32 | — | | согласовано | | | |
| 578 | 481 | 28,15 | | | | | | |
| 481 | н479У | 34,93 | | | | | | |
| н479У | н4У | 0,59 | | | | | | |
| н4У | 3999 | 27,49 | | | | | | |
| 3999 | 1 | 0,81 | | | | | | |
| 3. Сведения о характеристиках уточняемого земельного участка с кадастровым номером | | | | | 24:50:0500437:174 | | | : |
| № п/п | Наименование характеристики | | | | Значение характеристики | | | |
| 1 | 2 | | | | 3 | | | |
| 1. | Адрес земельного участка | | | | — | | | |
| 1.1. | Сведения о местоположении земельного участка (при отсутствии адреса) в структурированном в соответствии с федеральной информационной адресной системой виде | | | | — | | | |
| 1.2. | Дополнительные сведения о местоположении земельного участка | | | | — | | | |
| 2. | Площадь земельного участка ± величина погрешности определения (вычисления) площади (Р ± ΔР), м² | | | | 1 000 ± 11,00 | | | |
| 3. | Формула, примененная для вычисления предельной погрешности определения площади земельного участка, с подставленными значениями и итоговые (вычисленные) значения | | | | 3,5*0,10*√(1 000,00) = 11 | | | |
| 4. | Площадь земельного участка согласно сведениям Единого государственного реестра недвижимости (Ркад), м² | | | | 1 000,00 | | | |
| 5. | Оценка расхождения Р и Ркад (Р - Ркад), м² | | | | 0 | | | |
| 6. | Предельный минимальный и максимальный размеры земельного участка (Рмин и Рмакс), м² | | | | Рмин = — Рмакс = — | | | |

| | | | | | | | |
|--|--|------------|--|------------|---|--|----------------------------|
| 1 | 2 | | | | 3 | | |
| 7. | Кадастровый или иной государственный учетный номер (инвентарный) здания, сооружения, объекта незавершенного строительства, расположенного на земельном участке | | | | — | | |
| 8. | Вид (виды) разрешенного использования | | | | — | | |
| 8.1. | Дополнительные сведения об использовании земельного участка | | | | — | | |
| 9. | Сведения о земельных участках (землях общего пользования, территории общего пользования), посредством которых обеспечивается доступ | | | | 24:50:0500437:489 | | |
| 10. | Иные сведения | | | | — | | |
| 4. Пояснения к сведениям об уточняемом земельном участке с кадастровым номером | | | | | 24:50:0500437:174 : | | |
| 1. | — | | | | | | |
| 1. Сведения о характерных точках границ уточняемого земельного участка с кадастровым номером | | | | | 24:50:0500437:182 : | | |
| Система координат МСК-167 (24) | | | | | Зона № 4 | | |
| Обоз- начение харак- терных точек границ | Координаты, м | | | | Метод определения координат | Формулы, примененные для расчета средней квадратической погрешности определения координат характерных точек границ (Mt), с подставленными в такие формулы значениями и итоговые (вычисленные) значения Mt, м | Описание закрепления точки |
| | содержатся в Едином государственном реестре недвижимости | | определены в результате выполнения комплексных кадастровых работ | | | | |
| | X | Y | X | Y | | | |
| 1 | 2 | 3 | 4 | 5 | 6 | 7 | 8 |
| 397 | 628 480,02 | 108 977,81 | 628 480,02 | 108 977,81 | Метод спутниковых геодезических измерений (определений) | 0,10 | — |
| 396 | 628 471,16 | 109 014,17 | 628 471,16 | 109 014,17 | | | |
| 390 | 628 444,41 | 109 007,83 | 628 444,41 | 109 007,83 | | | |
| н4061У | — | — | 628 444,02 | 109 007,75 | | | |
| 954 | 628 444,05 | 109 007,41 | 628 444,05 | 109 007,41 | | | |

| | | | | | | | |
|-----|------------|------------|------------|------------|---|------|---|
| 1 | 2 | 3 | 4 | 5 | 6 | 7 | 8 |
| 674 | 628 451,56 | 108 972,45 | 628 451,56 | 108 972,45 | Метод спутниковых геодезических измерений (определений) | 0,10 | — |
| 676 | 628 460,52 | 108 974,23 | 628 460,52 | 108 974,23 | | | |
| 677 | 628 469,53 | 108 975,89 | 628 469,53 | 108 975,89 | | | |
| 397 | 628 480,02 | 108 977,81 | 628 480,02 | 108 977,81 | | | |

2. Сведения о частях границ уточняемого земельного участка с кадастровым номером 24:50:0500437:182 :

| Обозначение части границ | | Горизонтальное проложение (S), м | Описание прохождения части границ | Сведения о согласовании местоположения границ (согласовано/спорное) |
|--------------------------|--------|----------------------------------|-----------------------------------|---|
| от т. | до т. | | | |
| 1 | 2 | 3 | 4 | 5 |
| 397 | 396 | 37,42 | — | согласовано |
| 396 | 390 | 27,49 | | |
| 390 | н4061У | 0,40 | | |
| н4061У | 954 | 0,34 | | |
| 954 | 674 | 35,76 | | |
| 674 | 676 | 9,14 | | |
| 676 | 677 | 9,16 | | |
| 677 | 397 | 10,66 | | |

3. Сведения о характеристиках уточняемого земельного участка с кадастровым номером 24:50:0500437:182 :

| № п/п | Наименование характеристики | Значение характеристики |
|-------|---|-------------------------|
| 1 | 2 | 3 |
| 1. | Адрес земельного участка | — |
| 1.1. | Сведения о местоположении земельного участка (при отсутствии адреса) в структурированном в соответствии с федеральной информационной адресной системой виде | — |
| 1.2. | Дополнительные сведения о местоположении земельного участка | — |
| 2. | Площадь земельного участка ± величина погрешности определения (вычисления) площади ($P \pm \Delta P$), м² | 1 044 ± 11,00 |

| | | | | | | | | |
|--|--|---|--|------------|--|--|-------------------------------|--|
| 1 | 2 | | | | 3 | | | |
| 3. | Формула, примененная для вычисления предельной погрешности определения площади земельного участка, с подставленными значениями и итоговые (вычисленные) значения | | | | 3,5*0,10*√(1 044,00) = 11 | | | |
| 4. | Площадь земельного участка согласно сведениям Единого государственного реестра недвижимости (Ркад), м² | | | | 1 044,00 | | | |
| 5. | Оценка расхождения Р и Ркад (Р - Ркад), м² | | | | 0 | | | |
| 6. | Предельный минимальный и максимальный размеры земельного участка (Рмин и Рмакс), м² | | | | Рмин = — Рмакс = — | | | |
| 7. | Кадастровый или иной государственный учетный номер (инвентарный) здания, сооружения, объекта незавершенного строительства, расположенного на земельном участке | | | | 24:50:0500437:1352 | | | |
| 8. | Вид (виды) разрешенного использования | | | | — | | | |
| 8.1. | Дополнительные сведения об использовании земельного участка | | | | — | | | |
| 9. | Сведения о земельных участках (землях общего пользования, территории общего пользования), посредством которых обеспечивается доступ | | | | 24:50:0500437:489 | | | |
| 10. | Иные сведения | | | | — | | | |
| 4. Пояснения к сведениям об уточняемом земельном участке с кадастровым номером | | | | | 24:50:0500437:182 | | | |
| 1. | | | | | — | | | |
| 1. Сведения о характерных точках границ уточняемого земельного участка с кадастровым номером | | | | | 24:50:0500437:189 | | | |
| Система координат МСК-167 (24) | | | | | Зона № 4 | | | |
| Обоз- начение харак- терных точек границ | Координаты, м | | | | Метод определения координат | Формулы, примененные для расчета средней квадратической погрешности определения координат характерных точек границ (Mt), с подставленными в такие формулы значениями и итоговые (вычисленные) значения Mt, м | Описание закрепления точки | |
| | содержатся в Едином государственном реестре недвижимости | | определены в результате выполнения комплексных кадастровых работ | | | | | |
| | X | Y | X | Y | | | | |
| 1 | 2 | 3 | 4 | 5 | 6 | 7 | 8 | |
| н823У | — | — | 627 735,91 | 108 578,73 | Метод спутниковых геодезических измерений (определений) | 0,10 | — | |

| 1 | 2 | 3 | 4 | 5 | 6 | 7 | 8 |
|-------|------------|------------|------------|------------|---|------|---|
| 79 | 627 728,59 | 108 613,12 | 627 728,59 | 108 613,12 | Метод спутниковых геодезических измерений (определений) | 0,10 | — |
| 78 | 627 728,14 | 108 613,06 | 627 728,14 | 108 613,06 | | | |
| 2 | 627 701,77 | 108 606,79 | 627 701,77 | 108 606,79 | | | |
| 822 | 627 708,52 | 108 572,08 | 627 708,52 | 108 572,08 | | | |
| н1У | — | — | 627 735,91 | 108 578,73 | | | |
| н823У | — | — | 627 735,91 | 108 578,73 | | | |

2. Сведения о частях границ уточняемого земельного участка с кадастровым номером
24:50:0500437:189
:

| Обозначение части границ | | Горизонтальное проложение (S), м | Описание прохождения части границ | Сведения о согласовании местоположения границ (согласовано/спорное) |
|--------------------------|-------|----------------------------------|-----------------------------------|---|
| от т. | до т. | | | |
| 1 | 2 | 3 | 4 | 5 |
| н823У | 79 | 35,16 | — | согласовано |
| 79 | 78 | 0,45 | | |
| 78 | 2 | 27,11 | | |
| 2 | 822 | 35,36 | | |
| 822 | н1У | 28,19 | | |
| н1У | н823У | 0,00 | | |

3. Сведения о характеристиках уточняемого земельного участка с кадастровым номером
24:50:0500437:189
:

| № п/п | Наименование характеристики | Значение характеристики |
|-------|---|-------------------------|
| 1 | 2 | 3 |
| 1. | Адрес земельного участка | — |
| 1.1. | Сведения о местоположении земельного участка (при отсутствии адреса) в структурированном в соответствии с федеральной информационной адресной системой виде | — |
| 1.2. | Дополнительные сведения о местоположении земельного участка | — |
| 2. | Площадь земельного участка ± величина погрешности определения (вычисления) площади (Р ± ΔР), м² | 983 ± 11,00 |

| | | | | | | | |
|--|--|---|--|------------|---|--|----------------------------|
| 1 | 2 | | | | 3 | | |
| 3. | Формула, примененная для вычисления предельной погрешности определения площади земельного участка, с подставленными значениями и итоговые (вычисленные) значения | | | | 3,5*0,10*√(983,00) = 11 | | |
| 4. | Площадь земельного участка согласно сведениям Единого государственного реестра недвижимости (Ркад), м² | | | | 975,00 | | |
| 5. | Оценка расхождения Р и Ркад (Р - Ркад), м² | | | | 8 | | |
| 6. | Предельный минимальный и максимальный размеры земельного участка (Рмин и Рмакс), м² | | | | Рмин = — Рмакс = — | | |
| 7. | Кадастровый или иной государственный учетный номер (инвентарный) здания, сооружения, объекта незавершенного строительства, расположенного на земельном участке | | | | 24:50:0500437:1399 | | |
| 8. | Вид (виды) разрешенного использования | | | | — | | |
| 8.1. | Дополнительные сведения об использовании земельного участка | | | | — | | |
| 9. | Сведения о земельных участках (землях общего пользования, территории общего пользования), посредством которых обеспечивается доступ | | | | 24:50:0500437:101 | | |
| 10. | Иные сведения | | | | — | | |
| 4. Пояснения к сведениям об уточняемом земельном участке с кадастровым номером | | | | | 24:50:0500437:189 : | | |
| 1. | — | | | | | | |
| 1. Сведения о характерных точках границ уточняемого земельного участка с кадастровым номером | | | | | 24:50:0500437:198 : | | |
| Система координат МСК-167 (24) | | | | | Зона № 4 | | |
| Обозначение характерных точек границ | Координаты, м | | | | Метод определения координат | Формулы, примененные для расчета средней квадратической погрешности определения координат характерных точек границ (Mt), с подставленными в такие формулы значениями и итоговые (вычисленные) значения Mt, м | Описание закрепления точки |
| | содержатся в Едином государственном реестре недвижимости | | определены в результате выполнения комплексных кадастровых работ | | | | |
| | X | Y | X | Y | | | |
| 1 | 2 | 3 | 4 | 5 | 6 | 7 | 8 |
| н824У | — | — | 627 739,77 | 108 579,60 | Метод спутниковых геодезических измерений (определений) | 0,10 | — |

| 1 | 2 | 3 | 4 | 5 | 6 | 7 | 8 |
|-------|------------|------------|------------|------------|---|------|---|
| 825 | 627 762,40 | 108 583,90 | 627 762,40 | 108 583,90 | Метод спутниковых геодезических измерений (определений) | 0,10 | — |
| 281 | 627 756,67 | 108 619,10 | 627 756,67 | 108 619,10 | | | |
| 79 | 627 728,59 | 108 613,12 | 627 728,59 | 108 613,12 | | | |
| 5 | 627 735,84 | 108 579,39 | — | — | | | |
| 3182 | 627 739,53 | 108 580,40 | — | — | | | |
| н1У | — | — | 627 735,91 | 108 578,73 | | | |
| н824У | — | — | 627 739,77 | 108 579,60 | | | |

2. Сведения о частях границ уточняемого земельного участка с кадастровым номером
24:50:0500437:198
:

| Обозначение части границ | | Горизонтальное проложение (S), м | Описание прохождения части границ | Сведения о согласовании местоположения границ (согласовано/спорное) |
|--------------------------|-------|----------------------------------|-----------------------------------|---|
| от т. | до т. | | | |
| 1 | 2 | 3 | 4 | 5 |
| н824У | 825 | 23,03 | — | согласовано |
| 825 | 281 | 35,66 | | |
| 281 | 79 | 28,71 | | |
| 79 | н1У | 35,16 | | |
| н1У | н824У | 3,96 | | |
| | | | | |

3. Сведения о характеристиках уточняемого земельного участка с кадастровым номером
24:50:0500437:198
:

| № п/п | Наименование характеристики | Значение характеристики |
|-------|---|-------------------------|
| 1 | 2 | 3 |
| 1. | Адрес земельного участка | — |
| 1.1. | Сведения о местоположении земельного участка (при отсутствии адреса) в структурированном в соответствии с федеральной информационной адресной системой виде | — |
| 1.2. | Дополнительные сведения о местоположении земельного участка | — |
| 2. | Площадь земельного участка ± величина погрешности определения (вычисления) площади (Р ± ΔР), м² | 984 ± 11,00 |

| 1 | 2 | 3 |
|------|--|---------------------------------|
| 3. | Формула, примененная для вычисления предельной погрешности определения площади земельного участка, с подставленными значениями и итоговые (вычисленные) значения | $3,5*0,10*\sqrt{(984,00)} = 11$ |
| 4. | Площадь земельного участка согласно сведениям Единого государственного реестра недвижимости (Ркад), м² | 971,00 |
| 5. | Оценка расхождения Р и Ркад (Р - Ркад), м² | 13 |
| 6. | Предельный минимальный и максимальный размеры земельного участка (Рмин и Рмакс), м² | Рмин = — Рмакс = — |
| 7. | Кадастровый или иной государственный учетный номер (инвентарный) здания, сооружения, объекта незавершенного строительства, расположенного на земельном участке | 24:50:0500437:1386 |
| 8. | Вид (виды) разрешенного использования | — |
| 8.1. | Дополнительные сведения об использовании земельного участка | — |
| 9. | Сведения о земельных участках (землях общего пользования, территории общего пользования), посредством которых обеспечивается доступ | 24:50:0500437:489 |
| 10. | Иные сведения | — |

4. Пояснения к сведениям об уточняемом земельном участке с кадастровым номером 24:50:0500437:198 :

| | |
|----|---|
| 1. | — |
|----|---|

1. Сведения о характерных точках границ уточняемого земельного участка с кадастровым номером 24:50:0500437:250 :

Система координат МСК-167 (24) Зона № 4

| Обоз- начение харак- терных точек границ | Координаты, м | | | | Метод определения координат | Формулы, примененные для расчета средней квадратической погрешности определения координат характерных точек границ (Mt), с подставленными в такие формулы значениями и итоговые (вычисленные) значения Mt, м | Описание закрепления точки |
|---|--|------------|--|------------|--|--|-------------------------------|
| | содержатся в Едином государственном реестре недвижимости | | определены в результате выполнения комплексных кадастровых работ | | | | |
| | X | Y | X | Y | | | |
| 1 | 2 | 3 | 4 | 5 | 6 | 7 | 8 |
| 3 | 628 400,84 | 109 080,46 | 628 400,84 | 109 080,46 | Метод спутниковых геодезических измерений (определений) | 0,10 | — |

| 1 | 2 | 3 | 4 | 5 | 6 | 7 | 8 |
|--------|------------|------------|------------|------------|---|------|---|
| н685У | — | — | 628 393,44 | 109 114,95 | Метод спутниковых геодезических измерений (определений) | 0,10 | — |
| 4057 | 628 393,09 | 109 116,58 | 628 393,09 | 109 116,58 | | | |
| 4058 | 628 365,53 | 109 111,06 | — | — | | | |
| н3117У | — | — | 628 365,47 | 109 110,94 | Метод спутниковых геодезических измерений (определений) | 0,10 | |
| 403 | 628 373,69 | 109 074,96 | 628 373,69 | 109 074,96 | | | |
| 3 | 628 400,84 | 109 080,46 | 628 400,84 | 109 080,46 | | | |

2. Сведения о частях границ уточняемого земельного участка с кадастровым номером
24:50:0500437:250
:

| Обозначение части границ | | Горизонтальное проложение (S), м | Описание прохождения части границ | Сведения о согласовании местоположения границ (согласовано/спорное) |
|--------------------------|--------|----------------------------------|-----------------------------------|---|
| от т. | до т. | | | |
| 1 | 2 | 3 | 4 | 5 |
| 3 | н685У | 35,27 | — | согласовано |
| н685У | 4057 | 1,67 | | |
| 4057 | н3117У | 28,19 | | |
| н3117У | 403 | 36,91 | | |
| 403 | 3 | 27,70 | | |

3. Сведения о характеристиках уточняемого земельного участка с кадастровым номером
24:50:0500437:250
:

| № п/п | Наименование характеристики | Значение характеристики |
|-------|---|-------------------------|
| 1 | 2 | 3 |
| 1. | Адрес земельного участка | — |
| 1.1. | Сведения о местоположении земельного участка (при отсутствии адреса) в структурированном в соответствии с федеральной информационной адресной системой виде | — |
| 1.2. | Дополнительные сведения о местоположении земельного участка | — |
| 2. | Площадь земельного участка ± величина погрешности определения (вычисления) площади (Р ± ΔР), м² | 1 032 ± 11,00 |

| 1 | 2 | 3 |
|------|--|------------------------------------|
| 3. | Формула, примененная для вычисления предельной погрешности определения площади земельного участка, с подставленными значениями и итоговые (вычисленные) значения | $3,5*0,10*\sqrt{(1\ 032,00)} = 11$ |
| 4. | Площадь земельного участка согласно сведениям Единого государственного реестра недвижимости (Ркад), м² | 1 032,00 |
| 5. | Оценка расхождения Р и Ркад (Р - Ркад), м² | 0 |
| 6. | Предельный минимальный и максимальный размеры земельного участка (Рмин и Рмакс), м² | Рмин = — Рмакс = — |
| 7. | Кадастровый или иной государственный учетный номер (инвентарный) здания, сооружения, объекта незавершенного строительства, расположенного на земельном участке | — |
| 8. | Вид (виды) разрешенного использования | — |
| 8.1. | Дополнительные сведения об использовании земельного участка | — |
| 9. | Сведения о земельных участках (землях общего пользования, территории общего пользования), посредством которых обеспечивается доступ | 24:50:0500437:489 |
| 10. | Иные сведения | — |

4. Пояснения к сведениям об уточняемом земельном участке с кадастровым номером 24:50:0500437:250 :

| | |
|----|---|
| 1. | — |
|----|---|

1. Сведения о характерных точках границ уточняемого земельного участка с кадастровым номером 24:50:0500437:257 :

Система координат МСК-167 (24) Зона № 4

| Обоз- начение харак- терных точек границ | Координаты, м | | | | Метод определения координат | Формулы, примененные для расчета средней квадратической погрешности определения координат характерных точек границ (Mt), с подставленными в такие формулы значениями и итоговые (вычисленные) значения Mt, м | Описание закрепления точки |
|---|--|------------|--|---|--|--|-------------------------------|
| | содержатся в Едином государственном реестре недвижимости | | определены в результате выполнения комплексных кадастровых работ | | | | |
| | X | Y | X | Y | | | |
| 1 | 2 | 3 | 4 | 5 | 6 | 7 | 8 |
| 673 | 627 691,97 | 108 931,76 | — | — | Метод спутниковых геодезических измерений (определений) | 0,10 | — |

| 1 | 2 | 3 | 4 | 5 | 6 | 7 | 8 |
|-------|------------|------------|------------|------------|---|------|---|
| 671 | 627 684,66 | 108 967,22 | — | — | Метод спутниковых геодезических измерений (определений) | 0,10 | — |
| 1 | 627 684,02 | 108 967,10 | — | — | | | |
| 2 | 627 656,41 | 108 961,83 | — | — | | | |
| 3 | 627 663,06 | 108 926,27 | — | — | | | |
| н363У | — | — | 627 692,19 | 108 931,75 | | | |
| н371У | — | — | 627 684,43 | 108 967,82 | | | |
| н918У | — | — | 627 683,97 | 108 967,76 | | | |
| н919У | — | — | 627 656,63 | 108 962,70 | | | |
| 3 | — | — | 627 663,58 | 108 925,38 | | | |
| 673 | 627 691,97 | 108 931,76 | — | — | | | |

2. Сведения о частях границ уточняемого земельного участка с кадастровым номером
24:50:0500437:257
:

| Обозначение части границ | | Горизонтальное проложение (S), м | Описание прохождения части границ | Сведения о согласовании местоположения границ (согласовано/спорное) |
|--------------------------|-------|----------------------------------|-----------------------------------|---|
| от т. | до т. | | | |
| 1 | 2 | 3 | 4 | 5 |
| н363У | н371У | 36,90 | — | согласовано |
| н371У | н918У | 0,46 | | |
| н918У | н919У | 27,80 | | |
| н919У | 3 | 37,96 | | |
| 3 | н363У | 29,31 | | |

3. Сведения о характеристиках уточняемого земельного участка с кадастровым номером
24:50:0500437:257
:

| № п/п | Наименование характеристики | Значение характеристики |
|-------|-----------------------------|-------------------------|
| 1 | 2 | 3 |

| 1 | 2 | 3 |
|---|--|---|
| 1. | Адрес земельного участка | — |
| 1.1. | Сведения о местоположении земельного участка (при отсутствии адреса) в структурированном в соответствии с федеральной информационной адресной системой виде | — |
| 1.2. | Дополнительные сведения о местоположении земельного участка | — |
| 2. | Площадь земельного участка \pm величина погрешности определения (вычисления) площади ($P \pm \Delta P$), м ² | $1\,078 \pm 11,00$ |
| 3. | Формула, примененная для вычисления предельной погрешности определения площади земельного участка, с подставленными значениями и итоговые (вычисленные) значения | $3,5*0,10*\sqrt{(1\,078,00)} = 11$ |
| 4. | Площадь земельного участка согласно сведениям Единого государственного реестра недвижимости (Ркад), м ² | 1 053,00 |
| 5. | Оценка расхождения Р и Ркад ($P - P_{\text{кад}}$), м ² | 25 |
| 6. | Предельный минимальный и максимальный размеры земельного участка ($P_{\text{мин}}$ и $P_{\text{макс}}$), м ² | $P_{\text{мин}} = \text{—}$ $P_{\text{макс}} = \text{—}$ |
| 7. | Кадастровый или иной государственный учетный номер (инвентарный) здания, сооружения, объекта незавершенного строительства, расположенного на земельном участке | — |
| 8. | Вид (виды) разрешенного использования | — |
| 8.1. | Дополнительные сведения об использовании земельного участка | — |
| 9. | Сведения о земельных участках (землях общего пользования, территории общего пользования), посредством которых обеспечивается доступ | 24:50:0500437:489 |
| 10. | Иные сведения | — |
| 4. Пояснения к сведениям об уточняемом земельном участке с кадастровым номером | | 24:50:0500437:257 : |
| 1. | — | |

| Обоз- начение харак- терных точек границ | Координаты, м | | | | Метод определения координат | Формулы, примененные для расчета средней квадратической погрешности определения координат характерных точек границ (Mt), с подставленными в такие формулы значениями и итоговые (вычисленные) значения Mt, м | Описание закрепления точки |
|---|--|------------|--|------------|--|--|-------------------------------|
| | содержатся в Едином государственном реестре недвижимости | | определены в результате выполнения комплексных кадастровых работ | | | | |
| | X | Y | X | Y | | | |
| 1 | 2 | 3 | 4 | 5 | 6 | 7 | 8 |
| 942 | 627 860,25 | 108 685,70 | 627 860,25 | 108 685,70 | Метод спутниковых геодезических измерений (определений) | $\sqrt{(0,10^2 + 0,10^2)} = 0,10$ | — |
| 943 | 627 860,25 | 108 685,60 | — | — | | — | |
| н854У | — | — | 627 887,60 | 108 691,27 | | $\sqrt{(0,10^2 + 0,10^2)} = 0,10$ | |
| 944 | 627 881,56 | 108 725,17 | 627 881,56 | 108 725,17 | | | |
| н945У | — | — | 627 854,56 | 108 719,24 | | | |
| 946 | 627 854,67 | 108 719,08 | — | — | | 0,10 | |
| 947 | 627 856,07 | 108 710,79 | 627 856,07 | 108 710,79 | | $\sqrt{(0,10^2 + 0,10^2)} = 0,10$ | |
| 948 | 627 857,85 | 108 700,69 | — | — | | — | |
| 942 | 627 860,25 | 108 685,70 | 627 860,25 | 108 685,70 | | $\sqrt{(0,10^2 + 0,10^2)} = 0,10$ | |

| Обозначение части границ | | Горизонтальное проложение (S), м | Описание прохождения части границ | Сведения о согласовании местоположения границ (согласовано/спорное) |
|--------------------------|-------|-------------------------------------|-----------------------------------|--|
| от т. | до т. | | | |
| 1 | 2 | 3 | 4 | 5 |
| 942 | н854У | 27,91 | — | согласовано |
| н854У | 944 | 34,43 | | |

| | | | | |
|-------|-------|-------|---|-------------|
| 1 | 2 | 3 | 4 | 5 |
| 944 | н945У | 27,64 | — | согласовано |
| н945У | 947 | 8,58 | | |
| 947 | 942 | 25,44 | | |

3. Сведения о характеристиках уточняемого земельного участка с кадастровым номером 24:50:0500437:263 :

| № п/п | Наименование характеристики | Значение характеристики |
|-------|--|---------------------------------|
| 1 | 2 | 3 |
| 1. | Адрес земельного участка | — |
| 1.1. | Сведения о местоположении земельного участка (при отсутствии адреса) в структурированном в соответствии с федеральной информационной адресной системой виде | — |
| 1.2. | Дополнительные сведения о местоположении земельного участка | — |
| 2. | Площадь земельного участка ± величина погрешности определения (вычисления) площади ($P \pm \Delta P$), м² | $949 \pm 11,00$ |
| 3. | Формула, примененная для вычисления предельной погрешности определения площади земельного участка, с подставленными значениями и итоговые (вычисленные) значения | $3,5*0,10*\sqrt{(949,00)} = 11$ |
| 4. | Площадь земельного участка согласно сведениям Единого государственного реестра недвижимости (Ркад), м² | 946,00 |
| 5. | Оценка расхождения Р и Ркад ($P - P_{кад}$), м² | 3 |
| 6. | Предельный минимальный и максимальный размеры земельного участка ($P_{мин}$ и $P_{макс}$), м² | $P_{мин} = —$ $P_{макс} = —$ |
| 7. | Кадастровый или иной государственный учетный номер (инвентарный) здания, сооружения, объекта незавершенного строительства, расположенного на земельном участке | — |
| 8. | Вид (виды) разрешенного использования | — |
| 8.1. | Дополнительные сведения об использовании земельного участка | — |
| 9. | Сведения о земельных участках (землях общего пользования, территории общего пользования), посредством которых обеспечивается доступ | 24:50:0500437:489 |
| 10. | Иные сведения | — |

4. Пояснения к сведениям об уточняемом земельном участке с кадастровым номером 24:50:0500437:263 :

| | |
|----|---|
| 1. | При выполнении ККР была выявлена и устранена реестровая ошибка в описании местоположения границ,пересечение ЗУ. Исправление реестровой ошибки проведено в связи с выявлением несоответствия фактического местоположения на местности границ ЗУ сведениям ЕГРН. Площадь изменена в пределах 10% от площади ЗУ, сведения о которой относительно этого ЗУ содержится в ЕГРН. |
|----|---|

| | | | | | | | | | | | | |
|--|--|-------------------------------------|--|------------|--|--|-------------------------------|---|--------|--|---|---|
| 1. Сведения о характерных точках границ уточняемого земельного участка с кадастровым номером | | | | | | 24:50:0500437:269 | | : | | | | |
| Система координат | | | | | МСК-167 (24) | | | | Зона № | | 4 | |
| Обоз- начение харак- терных точек границ | Координаты, м | | | | Метод определения координат | Формулы, примененные для расчета средней квадратической погрешности определения координат характерных точек границ (Mt), с подставленными в такие формулы значениями и итоговые (вычисленные) значения Mt, м | Описание закрепления точки | | | | | |
| | содержатся в Едином государственном реестре недвижимости | | определены в результате выполнения комплексных кадастровых работ | | | | | | | | | |
| | X | Y | X | Y | | | | | | | | |
| 1 | 2 | 3 | 4 | 5 | 6 | 7 | 8 | | | | | |
| 1 | 628 428,05 | 109 085,95 | 628 428,05 | 109 085,95 | Метод спутниковых геодезических измерений (определений) | 0,10 | — | | | | | |
| 683 | 628 420,54 | 109 120,49 | 628 420,54 | 109 120,49 | | | | | | | | |
| 2 | 628 420,21 | 109 122,01 | — | — | | | | | | | | |
| 3116 | 628 393,09 | 109 116,58 | — | — | | | | | | | | |
| н684У | — | — | 628 418,12 | 109 119,97 | | | | | | | | |
| н685У | — | — | 628 393,44 | 109 114,95 | | | | | | | | |
| 3 | 628 400,84 | 109 080,46 | 628 400,84 | 109 080,46 | | | | | | | | |
| 1 | 628 428,05 | 109 085,95 | 628 428,05 | 109 085,95 | | | | | | | | |
| 2. Сведения о частях границ уточняемого земельного участка с кадастровым номером | | | | | | 24:50:0500437:269 | | | | | | : |
| Обозначение части границ | | Горизонтальное проложение (S), м | Описание прохождения части границ | | | Сведения о согласовании местоположения границ (согласовано/спорное) | | | | | | |
| от т. | до т. | | | | | | | | | | | |
| 1 | 2 | 3 | 4 | | | 5 | | | | | | |
| 1 | 683 | 35,35 | — | | | согласовано | | | | | | |

| | | | | |
|-------|-------|-------|---|-------------|
| 1 | 2 | 3 | 4 | 5 |
| 683 | н684У | 2,48 | — | согласовано |
| н684У | н685У | 25,19 | | |
| н685У | 3 | 35,27 | | |
| 3 | 1 | 27,76 | | |

3. Сведения о характеристиках уточняемого земельного участка с кадастровым номером 24:50:0500437:269 :

| № п/п | Наименование характеристики | Значение характеристики |
|-------|--|---------------------------------|
| 1 | 2 | 3 |
| 1. | Адрес земельного участка | — |
| 1.1. | Сведения о местоположении земельного участка (при отсутствии адреса) в структурированном в соответствии с федеральной информационной адресной системой виде | — |
| 1.2. | Дополнительные сведения о местоположении земельного участка | — |
| 2. | Площадь земельного участка \pm величина погрешности определения (вычисления) площади ($P \pm \Delta P$), м ² | $978 \pm 11,00$ |
| 3. | Формула, примененная для вычисления предельной погрешности определения площади земельного участка, с подставленными значениями и итоговые (вычисленные) значения | $3,5*0,10*\sqrt{(978,00)} = 11$ |
| 4. | Площадь земельного участка согласно сведениям Единого государственного реестра недвижимости (Ркад), м ² | 1 023,00 |
| 5. | Оценка расхождения Р и Ркад ($P - P_{кад}$), м ² | 45 |
| 6. | Предельный минимальный и максимальный размеры земельного участка ($P_{мин}$ и $P_{макс}$), м ² | $P_{мин} = —$ $P_{макс} = —$ |
| 7. | Кадастровый или иной государственный учетный номер (инвентарный) здания, сооружения, объекта незавершенного строительства, расположенного на земельном участке | — |
| 8. | Вид (виды) разрешенного использования | — |
| 8.1. | Дополнительные сведения об использовании земельного участка | — |
| 9. | Сведения о земельных участках (землях общего пользования, территории общего пользования), посредством которых обеспечивается доступ | 24:50:0500437:489 |
| 10. | Иные сведения | — |

4. Пояснения к сведениям об уточняемом земельном участке с кадастровым номером 24:50:0500437:269 :

| | | | | | | | | | | | | |
|--|--|-------------------------------------|--|------------|--|--|-------------------------------|--|--|--|--|---|
| 1. | — | | | | | | | | | | | |
| 1. Сведения о характерных точках границ уточняемого земельного участка с кадастровым номером | | | | | | 24:50:0500437:272 | | | | | | : |
| Система координат МСК-167 (24) | | | | | | Зона № 4 | | | | | | |
| Обоз- начение харак- терных точек границ | Координаты, м | | | | Метод определения координат | Формулы, примененные для расчета средней квадратической погрешности определения координат характерных точек границ (Mt), с подставленными в такие формулы значениями и итоговые (вычисленные) значения Mt, м | Описание закрепления точки | | | | | |
| | содержатся в Едином государственном реестре недвижимости | | определены в результате выполнения комплексных кадастровых работ | | | | | | | | | |
| | X | Y | X | Y | | | | | | | | |
| 1 | 2 | 3 | 4 | 5 | 6 | 7 | 8 | | | | | |
| 940 | 627 891,24 | 108 937,09 | 627 891,24 | 108 937,09 | Метод спутниковых геодезических измерений (определений) | $\sqrt{(0,10^2 + 0,10^2)} = 0,10$ | — | | | | | |
| 949 | 627 891,10 | 108 937,63 | 627 891,10 | 108 937,63 | | | | | | | | |
| 950 | 627 883,94 | 108 972,04 | 627 883,94 | 108 972,04 | | | | | | | | |
| 951 | 627 856,43 | 108 966,38 | 627 856,43 | 108 966,38 | | | | | | | | |
| 939 | 627 862,77 | 108 930,78 | 627 862,77 | 108 930,78 | | | | | | | | |
| 940 | 627 891,24 | 108 937,09 | 627 891,24 | 108 937,09 | | | | | | | | |
| 2. Сведения о частях границ уточняемого земельного участка с кадастровым номером | | | | | | 24:50:0500437:272 | | | | | | : |
| Обозначение части границ | | Горизонтальное проложение (S), м | Описание прохождения части границ | | | Сведения о согласовании местоположения границ (согласовано/спорное) | | | | | | |
| от т. | до т. | | | | | | | | | | | |
| 1 | 2 | 3 | 4 | | | 5 | | | | | | |
| 940 | 949 | 0,56 | — | | | согласовано | | | | | | |
| 949 | 950 | 35,15 | | | | | | | | | | |
| 950 | 951 | 28,09 | | | | | | | | | | |
| 951 | 939 | 36,16 | | | | | | | | | | |
| 939 | 940 | 29,16 | | | | | | | | | | |

| 3. Сведения о характеристиках уточняемого земельного участка с кадастровым номером 24:50:0500437:272 : | | |
|--|--|---|
| № п/п | Наименование характеристики | Значение характеристики |
| 1 | 2 | 3 |
| 1. | Адрес земельного участка | — |
| 1.1. | Сведения о местоположении земельного участка (при отсутствии адреса) в структурированном в соответствии с федеральной информационной адресной системой виде | — |
| 1.2. | Дополнительные сведения о местоположении земельного участка | — |
| 2. | Площадь земельного участка ± величина погрешности определения (вычисления) площади ($P \pm \Delta P$), м² | 1 028 ± 11,00 |
| 3. | Формула, примененная для вычисления предельной погрешности определения площади земельного участка, с подставленными значениями и итоговые (вычисленные) значения | $3,5 * 0,10 * \sqrt{(1\,028,00)} = 11$ |
| 4. | Площадь земельного участка согласно сведениям Единого государственного реестра недвижимости (Ркад), м² | 1 028,00 |
| 5. | Оценка расхождения Р и Ркад ($P - P_{\text{кад}}$), м² | 0 |
| 6. | Предельный минимальный и максимальный размеры земельного участка ($P_{\text{мин}}$ и $P_{\text{макс}}$), м² | $P_{\text{мин}} = \text{—}$ $P_{\text{макс}} = \text{—}$ |
| 7. | Кадастровый или иной государственный учетный номер (инвентарный) здания, сооружения, объекта незавершенного строительства, расположенного на земельном участке | — |
| 8. | Вид (виды) разрешенного использования | — |
| 8.1. | Дополнительные сведения об использовании земельного участка | — |
| 9. | Сведения о земельных участках (землях общего пользования, территории общего пользования), посредством которых обеспечивается доступ | 24:50:0500437:489 |
| 10. | Иные сведения | — |
| 4. Пояснения к сведениям об уточняемом земельном участке с кадастровым номером 24:50:0500437:272 : | | |
| 1. | При выполнении ККР была выявлена и устранена реестровая ошибка в описании местоположения границ, добавление точки. Исправление реестровой ошибки проведено в связи с выявлением несоответствия фактического местоположения на местности границ ЗУ сведениям ЕГРН. Площадь изменена в пределах 10% от площади ЗУ, сведения о которой относительно этого ЗУ содержится в ЕГРН. | |

1. Сведения о характерных точках границ уточняемого земельного участка с кадастровым номером

24:50:0500437:292

Система координат

МСК-167 (24)

Зона №

4

| Обоз- начение харак- терных точек границ | Координаты, м | | | | Метод определения координат | Формулы, примененные для расчета средней квадратической погрешности определения координат характерных точек границ (Mt), с подставленными в такие формулы значениями и итоговые (вычисленные) значения Mt, м | Описание закрепления точки |
|---|--|------------|--|------------|--|--|-------------------------------|
| | содержатся в Едином государственном реестре недвижимости | | определены в результате выполнения комплексных кадастровых работ | | | | |
| | X | Y | X | Y | | | |
| 1 | 2 | 3 | 4 | 5 | 6 | 7 | 8 |
| 728 | 628 078,90 | 108 650,11 | 628 078,90 | 108 650,11 | Метод спутниковых геодезических измерений (определений) | 0,10 | — |
| 303 | 628 072,41 | 108 685,75 | 628 072,41 | 108 685,75 | | | |
| 3 | 628 044,98 | 108 679,72 | — | — | | | |
| 3 | — | — | 628 044,98 | 108 679,72 | | | |
| 727 | 628 052,91 | 108 644,34 | 628 052,91 | 108 644,34 | | | |
| 728 | 628 078,90 | 108 650,11 | 628 078,90 | 108 650,11 | | | |

2. Сведения о частях границ уточняемого земельного участка с кадастровым номером

24:50:0500437:292

| Обозначение части границ | | Горизонтальное проложение (S), м | Описание прохождения части границ | Сведения о согласовании местоположения границ (согласовано/спорное) |
|--------------------------|-------|-------------------------------------|-----------------------------------|--|
| от т. | до т. | | | |
| 1 | 2 | 3 | 4 | 5 |
| 728 | 303 | 36,23 | — | согласовано |
| 303 | 3 | 28,08 | | |
| 3 | 727 | 36,26 | | |
| 727 | 728 | 26,62 | | |

3. Сведения о характеристиках уточняемого земельного участка с кадастровым номером

24:50:0500437:292

| № п/п | Наименование характеристики | Значение характеристики |
|-------|-----------------------------|-------------------------|
| 1 | 2 | 3 |

| 1 | 2 | 3 |
|---|--|---------------------------------|
| 1. | Адрес земельного участка | — |
| 1.1. | Сведения о местоположении земельного участка (при отсутствии адреса) в структурированном в соответствии с федеральной информационной адресной системой виде | — |
| 1.2. | Дополнительные сведения о местоположении земельного участка | — |
| 2. | Площадь земельного участка \pm величина погрешности определения (вычисления) площади ($P \pm \Delta P$), м ² | $991 \pm 11,00$ |
| 3. | Формула, примененная для вычисления предельной погрешности определения площади земельного участка, с подставленными значениями и итоговые (вычисленные) значения | $3,5*0,10*\sqrt{(991,00)} = 11$ |
| 4. | Площадь земельного участка согласно сведениям Единого государственного реестра недвижимости (Ркад), м ² | 981,00 |
| 5. | Оценка расхождения Р и Ркад ($P - P_{кад}$), м ² | 10 |
| 6. | Предельный минимальный и максимальный размеры земельного участка ($P_{мин}$ и $P_{макс}$), м ² | $P_{мин} = —$ $P_{макс} = —$ |
| 7. | Кадастровый или иной государственный учетный номер (инвентарный) здания, сооружения, объекта незавершенного строительства, расположенного на земельном участке | — |
| 8. | Вид (виды) разрешенного использования | — |
| 8.1. | Дополнительные сведения об использовании земельного участка | — |
| 9. | Сведения о земельных участках (землях общего пользования, территории общего пользования), посредством которых обеспечивается доступ | 24:50:0500437:489 |
| 10. | Иные сведения | — |
| 4. Пояснения к сведениям об уточняемом земельном участке с кадастровым номером | | 24:50:0500437:292 : |
| 1. | — | |

1. Сведения о характерных точках границ уточняемого земельного участка с кадастровым номером

24:50:0500437:296

:

Система координат

МСК-167 (24)

Зона №

4

| Обоз- начение харак- терных точек границ | Координаты, м | | | | Метод определения координат | Формулы, примененные для расчета средней квадратической погрешности определения координат характерных точек границ (Mt), с подставленными в такие формулы значениями и итоговые (вычисленные) значения Mt, м | Описание закрепления точки |
|---|--|------------|--|------------|--|--|-------------------------------|
| | содержатся в Едином государственном реестре недвижимости | | определены в результате выполнения комплексных кадастровых работ | | | | |
| | X | Y | X | Y | | | |
| 1 | 2 | 3 | 4 | 5 | 6 | 7 | 8 |
| 956 | 627 696,79 | 108 769,31 | 627 696,79 | 108 769,31 | Метод спутниковых геодезических измерений (определений) | $\sqrt{(0,10^2 + 0,10^2)} = 0,10$ | — |
| 869 | 627 688,55 | 108 806,34 | 627 688,55 | 108 806,34 | | | |
| 957 | 627 661,40 | 108 801,10 | — | — | | 0,10 | |
| н958У | — | — | 627 660,39 | 108 801,05 | | $\sqrt{(0,10^2 + 0,10^2)} = 0,10$ | |
| н373У | — | — | 627 669,10 | 108 763,95 | | | |
| 959 | — | — | 627 669,61 | 108 764,05 | | | |
| 960 | 627 669,63 | 108 764,05 | 627 669,63 | 108 764,05 | | | |
| 956 | 627 696,79 | 108 769,31 | 627 696,79 | 108 769,31 | | | |

2. Сведения о частях границ уточняемого земельного участка с кадастровым номером

24:50:0500437:296

:

| Обозначение части границ | | Горизонтальное проложение (S), м | Описание прохождения части границ | Сведения о согласовании местоположения границ (согласовано/спорное) |
|--------------------------|-------|-------------------------------------|-----------------------------------|--|
| от т. | до т. | | | |
| 1 | 2 | 3 | 4 | 5 |
| 956 | 869 | 37,94 | — | согласовано |
| 869 | н958У | 28,65 | | |
| н958У | н373У | 38,11 | | |
| н373У | 959 | 0,52 | | |

| | | | | |
|--|--|-------|---------------------------|---------------------|
| 1 | 2 | 3 | 4 | 5 |
| 959 | 960 | 0,02 | — | согласовано |
| 960 | 956 | 27,66 | | |
| 3. Сведения о характеристиках уточняемого земельного участка с кадастровым номером | | | | 24:50:0500437:296 : |
| № п/п | Наименование характеристики | | Значение характеристики | |
| 1 | 2 | | 3 | |
| 1. | Адрес земельного участка | | — | |
| 1.1. | Сведения о местоположении земельного участка (при отсутствии адреса) в структурированном в соответствии с федеральной информационной адресной системой виде | | — | |
| 1.2. | Дополнительные сведения о местоположении земельного участка | | — | |
| 2. | Площадь земельного участка ± величина погрешности определения (вычисления) площади (Р ± ΔР), м² | | 1 080 ± 12,00 | |
| 3. | Формула, примененная для вычисления предельной погрешности определения площади земельного участка, с подставленными значениями и итоговые (вычисленные) значения | | 3,5*0,10*√(1 080,00) = 12 | |
| 4. | Площадь земельного участка согласно сведениям Единого государственного реестра недвижимости (Ркад), м² | | 1 049,00 | |
| 5. | Оценка расхождения Р и Ркад (Р - Ркад), м² | | 31 | |
| 6. | Предельный минимальный и максимальный размеры земельного участка (Рмин и Рмакс), м² | | Рмин = — Рмакс = — | |
| 7. | Кадастровый или иной государственный учетный номер (инвентарный) здания, сооружения, объекта незавершенного строительства, расположенного на земельном участке | | — | |
| 8. | Вид (виды) разрешенного использования | | — | |
| 8.1. | Дополнительные сведения об использовании земельного участка | | — | |
| 9. | Сведения о земельных участках (землях общего пользования, территории общего пользования), посредством которых обеспечивается доступ | | 24:50:0500437:489 | |
| 10. | Иные сведения | | — | |
| 4. Пояснения к сведениям об уточняемом земельном участке с кадастровым номером | | | | 24:50:0500437:296 : |

| | | | | | | | | | | | | |
|--|--|------------|--|------------|--|--|-------------------------------|--|--|--|--------|---|
| 1. | При выполнении ККР была выявлена и устранена реестровая ошибка в описании местоположения границ. Исправление реестровой ошибки проведено в связи с выявлением несоответствия фактического местоположения на местности границ ЗУ сведениям ЕГРН. Площадь изменена в пределах 10% от площади ЗУ, сведения о которой относительно этого ЗУ содержится в ЕГРН. | | | | | | | | | | | |
| 1. Сведения о характерных точках границ уточняемого земельного участка с кадастровым номером | | | | | | 24:50:0500437:300 | | | | | : | |
| Система координат | | | | | | МСК-167 (24) | | | | | Зона № | 4 |
| Обоз- начение харак- терных точек границ | Координаты, м | | | | Метод определения координат | Формулы, примененные для расчета средней квадратической погрешности определения координат характерных точек границ (Mt), с подставленными в такие формулы значениями и итоговые (вычисленные) значения Mt, м | Описание закрепления точки | | | | | |
| | содержатся в Едином государственном реестре недвижимости | | определены в результате выполнения комплексных кадастровых работ | | | | | | | | | |
| | X | Y | X | Y | | | | | | | | |
| 1 | 2 | 3 | 4 | 5 | 6 | 7 | 8 | | | | | |
| 324 | 628 298,72 | 108 977,02 | 628 298,72 | 108 977,02 | Метод спутниковых геодезических измерений (определений) | 0,10 | — | | | | | |
| 323 | 628 307,26 | 108 978,44 | 628 307,26 | 108 978,44 | | | | | | | | |
| 2 | 628 304,80 | 108 990,86 | 628 304,80 | 108 990,86 | | | | | | | | |
| 651 | 628 300,00 | 109 013,78 | 628 300,00 | 109 013,78 | | | | | | | | |
| 652 | 628 287,24 | 109 011,02 | 628 287,24 | 109 011,02 | | | | | | | | |
| 653 | 628 278,68 | 109 009,16 | 628 278,68 | 109 009,16 | | | | | | | | |
| 4 | 628 272,60 | 109 007,40 | — | — | | — | | | | | | |
| 5 | 628 273,90 | 109 001,32 | — | — | | 0,10 | | | | | | |
| 654 | — | — | 628 272,47 | 109 007,97 | | | | | | | | |
| н5У | — | — | 628 273,89 | 109 001,32 | | | | | | | | |
| 4060 | — | — | 628 274,80 | 108 997,22 | | | | | | | | |

| | | | | | | | |
|--|-----------------------------|----------------------------------|-----------------------------------|------------|---|-------------------|---|
| 1 | 2 | 3 | 4 | 5 | 6 | 7 | 8 |
| 6 | 628 276,06 | 108 991,56 | — | — | Метод спутниковых геодезических измерений (определений) | 0,10 | — |
| 7 | 628 276,64 | 108 988,58 | — | — | | | |
| 1097 | 628 279,90 | 108 972,90 | — | — | | | |
| 326 | — | — | 628 279,78 | 108 972,93 | | | |
| 325 | 628 289,86 | 108 975,04 | 628 289,86 | 108 975,04 | | | |
| 324 | 628 298,72 | 108 977,02 | 628 298,72 | 108 977,02 | | | |
| 2. Сведения о частях границ уточняемого земельного участка с кадастровым номером | | | | | | 24:50:0500437:300 | |
| Обозначение части границ | | Горизонтальное проложение (S), м | Описание прохождения части границ | | Сведения о согласовании местоположения границ (согласовано/спорное) | | |
| от т. | до т. | | | | | | |
| 1 | 2 | 3 | 4 | | 5 | | |
| 324 | 323 | 8,66 | — | | согласовано | | |
| 323 | 2 | 12,66 | | | | | |
| 2 | 651 | 23,42 | | | | | |
| 651 | 652 | 13,06 | | | | | |
| 652 | 653 | 8,76 | | | | | |
| 653 | 654 | 6,32 | | | | | |
| 654 | н5У | 6,80 | | | | | |
| н5У | 4060 | 4,20 | | | | | |
| 4060 | 326 | 24,80 | | | | | |
| 326 | 325 | 10,30 | | | | | |
| 325 | 324 | 9,08 | | | | | |
| 3. Сведения о характеристиках уточняемого земельного участка с кадастровым номером | | | | | | | |
| № п/п | Наименование характеристики | | | | Значение характеристики | | |
| 1 | 2 | | | | 3 | | |

| 1 | 2 | 3 |
|---|--|---|
| 1. | Адрес земельного участка | — |
| 1.1. | Сведения о местоположении земельного участка (при отсутствии адреса) в структурированном в соответствии с федеральной информационной адресной системой виде | — |
| 1.2. | Дополнительные сведения о местоположении земельного участка | — |
| 2. | Площадь земельного участка \pm величина погрешности определения (вычисления) площади ($P \pm \Delta P$), м ² | $1\,004 \pm 11,00$ |
| 3. | Формула, примененная для вычисления предельной погрешности определения площади земельного участка, с подставленными значениями и итоговые (вычисленные) значения | $3,5*0,10*\sqrt{(1\,004,00)} = 11$ |
| 4. | Площадь земельного участка согласно сведениям Единого государственного реестра недвижимости (Ркад), м ² | 1 001,00 |
| 5. | Оценка расхождения Р и Ркад ($P - P_{\text{кад}}$), м ² | 3 |
| 6. | Предельный минимальный и максимальный размеры земельного участка ($P_{\text{мин}}$ и $P_{\text{макс}}$), м ² | $P_{\text{мин}} = \text{—}$ $P_{\text{макс}} = \text{—}$ |
| 7. | Кадастровый или иной государственный учетный номер (инвентарный) здания, сооружения, объекта незавершенного строительства, расположенного на земельном участке | 24:04:0000000:9189 |
| 8. | Вид (виды) разрешенного использования | — |
| 8.1. | Дополнительные сведения об использовании земельного участка | — |
| 9. | Сведения о земельных участках (землях общего пользования, территории общего пользования), посредством которых обеспечивается доступ | 24:50:0500437:489 |
| 10. | Иные сведения | — |
| 4. Пояснения к сведениям об уточняемом земельном участке с кадастровым номером | | 24:50:0500437:300 : |
| 1. | — | |

1. Сведения о характерных точках границ уточняемого земельного участка с кадастровым номером

24:50:0500437:320

:

Система координат

МСК-167 (24)

Зона №

4

| Обоз- начение харак- терных точек границ | Координаты, м | | | | Метод определения координат | Формулы, примененные для расчета средней квадратической погрешности определения координат характерных точек границ (Mt), с подставленными в такие формулы значениями и итоговые (вычисленные) значения Mt, м | Описание закрепления точки |
|---|--|------------|--|------------|--|--|-------------------------------|
| | содержатся в Едином государственном реестре недвижимости | | определены в результате выполнения комплексных кадастровых работ | | | | |
| | X | Y | X | Y | | | |
| 1 | 2 | 3 | 4 | 5 | 6 | 7 | 8 |
| н1У | — | — | 628 072,41 | 108 685,75 | Метод спутниковых геодезических измерений (определений) | 0,10 | — |
| 302 | 628 064,54 | 108 720,80 | 628 064,54 | 108 720,80 | | | |
| 3 | 628 037,40 | 108 714,48 | — | — | | | |
| 4 | 628 044,94 | 108 680,18 | — | — | | — | |
| 1 | 628 072,40 | 108 686,08 | — | — | | | |
| 719 | — | — | 628 037,21 | 108 714,45 | | | |
| 4 | — | — | 628 044,98 | 108 679,72 | | 0,10 | |
| н1У | — | — | 628 072,41 | 108 685,75 | | | |

2. Сведения о частях границ уточняемого земельного участка с кадастровым номером

24:50:0500437:320

:

| Обозначение части границ | | Горизонтальное проложение (S), м | Описание прохождения части границ | Сведения о согласовании местоположения границ (согласовано/спорное) |
|--------------------------|-------|-------------------------------------|-----------------------------------|--|
| от т. | до т. | | | |
| 1 | 2 | 3 | 4 | 5 |
| н1У | 302 | 35,92 | — | согласовано |
| 302 | 719 | 28,06 | | |
| 719 | 4 | 35,59 | | |
| 4 | н1У | 28,08 | | |

| 3. Сведения о характеристиках уточняемого земельного участка с кадастровым номером 24:50:0500437:320 : | | |
|--|--|------------------------------------|
| № п/п | Наименование характеристики | Значение характеристики |
| 1 | 2 | 3 |
| 1. | Адрес земельного участка | — |
| 1.1. | Сведения о местоположении земельного участка (при отсутствии адреса) в структурированном в соответствии с федеральной информационной адресной системой виде | — |
| 1.2. | Дополнительные сведения о местоположении земельного участка | — |
| 2. | Площадь земельного участка ± величина погрешности определения (вычисления) площади ($P \pm \Delta P$), м² | 1 004 ± 11,00 |
| 3. | Формула, примененная для вычисления предельной погрешности определения площади земельного участка, с подставленными значениями и итоговые (вычисленные) значения | $3,5*0,10*\sqrt{(1\ 004,00)} = 11$ |
| 4. | Площадь земельного участка согласно сведениям Единого государственного реестра недвижимости (Ркад), м² | 989,00 |
| 5. | Оценка расхождения Р и Ркад ($P - P_{кад}$), м² | 15 |
| 6. | Предельный минимальный и максимальный размеры земельного участка ($P_{мин}$ и $P_{макс}$), м² | $P_{мин} = —$ $P_{макс} = —$ |
| 7. | Кадастровый или иной государственный учетный номер (инвентарный) здания, сооружения, объекта незавершенного строительства, расположенного на земельном участке | — |
| 8. | Вид (виды) разрешенного использования | — |
| 8.1. | Дополнительные сведения об использовании земельного участка | — |
| 9. | Сведения о земельных участках (землях общего пользования, территории общего пользования), посредством которых обеспечивается доступ | 24:50:0500437:489 |
| 10. | Иные сведения | — |
| 4. Пояснения к сведениям об уточняемом земельном участке с кадастровым номером 24:50:0500437:320 : | | |
| 1. | — | |

1. Сведения о характерных точках границ уточняемого земельного участка с кадастровым номером

24:50:0500437:337

:

Система координат

МСК-167 (24)

Зона №

4

| Обоз- начение харак- терных точек границ | Координаты, м | | | | Метод определения координат | Формулы, примененные для расчета средней квадратической погрешности определения координат характерных точек границ (Mt), с подставленными в такие формулы значениями и итоговые (вычисленные) значения Mt, м | Описание закрепления точки |
|---|--|------------|--|------------|--|--|-------------------------------|
| | содержатся в Едином государственном реестре недвижимости | | определены в результате выполнения комплексных кадастровых работ | | | | |
| | X | Y | X | Y | | | |
| 1 | 2 | 3 | 4 | 5 | 6 | 7 | 8 |
| 1 | 627 670,42 | 108 891,89 | — | — | Метод спутниковых геодезических измерений (определений) | 0,10 | — |
| 2 | 627 663,06 | 108 926,27 | — | — | | | |
| 3 | 627 636,21 | 108 921,27 | — | — | | | |
| 3262 | 627 643,50 | 108 885,47 | — | — | | | |
| 929 | — | — | 627 670,47 | 108 891,99 | | | |
| н2У | — | — | 627 663,58 | 108 925,38 | | | |
| н3У | — | — | 627 636,46 | 108 920,62 | | | |
| н928У | — | — | 627 643,33 | 108 885,72 | | | |
| 1 | 627 670,42 | 108 891,89 | — | — | | | |

2. Сведения о частях границ уточняемого земельного участка с кадастровым номером

24:50:0500437:337

:

| Обозначение части границ | | Горизонтальное проложение (S), м | Описание прохождения части границ | Сведения о согласовании местоположения границ (согласовано/спорное) |
|--------------------------|-------|-------------------------------------|-----------------------------------|--|
| от т. | до т. | | | |
| 1 | 2 | 3 | 4 | 5 |
| 929 | н2У | 34,09 | — | согласовано |
| н2У | н3У | 27,53 | | |

| | | | | |
|--|--|-------|--|---------------------|
| 1 | 2 | 3 | 4 | 5 |
| нЗУ | н928У | 35,57 | — | согласовано |
| н928У | 929 | 27,85 | | |
| 3. Сведения о характеристиках уточняемого земельного участка с кадастровым номером | | | | 24:50:0500437:337 : |
| № п/п | Наименование характеристики | | Значение характеристики | |
| 1 | 2 | | 3 | |
| 1. | Адрес земельного участка | | — | |
| 1.1. | Сведения о местоположении земельного участка (при отсутствии адреса) в структурированном в соответствии с федеральной информационной адресной системой виде | | — | |
| 1.2. | Дополнительные сведения о местоположении земельного участка | | — | |
| 2. | Площадь земельного участка ± величина погрешности определения (вычисления) площади (Р ± ΔР), м² | | 964 ± 11,00 | |
| 3. | Формула, примененная для вычисления предельной погрешности определения площади земельного участка, с подставленными значениями и итоговые (вычисленные) значения | | 3,5*0,10*√(964,00) = 11 | |
| 4. | Площадь земельного участка согласно сведениям Единого государственного реестра недвижимости (Ркад), м² | | 985,00 | |
| 5. | Оценка расхождения Р и Ркад (Р - Ркад), м² | | 21 | |
| 6. | Предельный минимальный и максимальный размеры земельного участка (Рмин и Рмакс), м² | | Рмин = — Рмакс = — | |
| 7. | Кадастровый или иной государственный учетный номер (инвентарный) здания, сооружения, объекта незавершенного строительства, расположенного на земельном участке | | 24:50:0500437:1317; 24:50:0500437:1319 | |
| 8. | Вид (виды) разрешенного использования | | — | |
| 8.1. | Дополнительные сведения об использовании земельного участка | | — | |
| 9. | Сведения о земельных участках (землях общего пользования, территории общего пользования), посредством которых обеспечивается доступ | | 24:50:0500437:489 | |
| 10. | Иные сведения | | — | |
| 4. Пояснения к сведениям об уточняемом земельном участке с кадастровым номером | | | | 24:50:0500437:337 : |
| 1. | — | | | |

1. Сведения о характерных точках границ уточняемого земельного участка с кадастровым номером

24:50:0500437:359

:

Система координат

МСК-167 (24)

Зона №

4

| Обоз- начение харак- терных точек границ | Координаты, м | | | | Метод определения координат | Формулы, примененные для расчета средней квадратической погрешности определения координат характерных точек границ (Mt), с подставленными в такие формулы значениями и итоговые (вычисленные) значения Mt, м | Описание закрепления точки |
|---|--|------------|--|------------|--|--|--------------------------------|
| | содержатся в Едином государственном реестре недвижимости | | определены в результате выполнения комплексных кадастровых работ | | | | |
| | X | Y | X | Y | | | |
| 1 | 2 | 3 | 4 | 5 | 6 | 7 | 8 |
| 672 | 628 424,40 | 108 966,95 | 628 424,40 | 108 966,95 | Метод спутниковых геодезических измерений (определений) | $\sqrt{(0,10^2 + 0,10^2)} = 0,10$ | — |
| 3212 | 628 451,00 | 108 971,10 | — | — | | — | Долговременный межевой знак |
| 3 | 628 451,75 | 108 971,28 | — | — | | 0,20 | |
| н673У | — | — | 628 450,55 | 108 972,23 | | $\sqrt{(0,10^2 + 0,10^2)} = 0,10$ | |
| 674 | 628 451,56 | 108 972,45 | 628 451,56 | 108 972,45 | | | |
| 954 | 628 444,05 | 109 007,41 | 628 444,05 | 109 007,41 | | | |
| н4061У | — | — | 628 444,02 | 109 007,75 | | | |
| 389 | 628 417,29 | 109 001,41 | 628 417,29 | 109 001,41 | | | |
| 672 | 628 424,40 | 108 966,95 | 628 424,40 | 108 966,95 | | | |

2. Сведения о частях границ уточняемого земельного участка с кадастровым номером

24:50:0500437:359

:

| Обозначение части границ | | Горизонтальное проложение (S), м | Описание прохождения части границ | Сведения о согласовании местоположения границ (согласовано/спорное) |
|--------------------------|-------|-------------------------------------|-----------------------------------|--|
| от т. | до т. | | | |
| 1 | 2 | 3 | 4 | 5 |
| 672 | н673У | 26,68 | — | согласовано |
| н673У | 674 | 1,03 | | |

| | | | | |
|--------|--------|-------|---|-------------|
| 1 | 2 | 3 | 4 | 5 |
| 674 | 954 | 35,76 | — | согласовано |
| 954 | н4061У | 0,34 | | |
| н4061У | 389 | 27,47 | | |
| 389 | 672 | 35,19 | | |

3. Сведения о характеристиках уточняемого земельного участка с кадастровым номером 24:50:0500437:359 :

| № п/п | Наименование характеристики | Значение характеристики |
|-------|--|-------------------------------------|
| 1 | 2 | 3 |
| 1. | Адрес земельного участка | — |
| 1.1. | Сведения о местоположении земельного участка (при отсутствии адреса) в структурированном в соответствии с федеральной информационной адресной системой виде | — |
| 1.2. | Дополнительные сведения о местоположении земельного участка | — |
| 2. | Площадь земельного участка \pm величина погрешности определения (вычисления) площади ($P \pm \Delta P$), м ² | 983 \pm 11,00 |
| 3. | Формула, примененная для вычисления предельной погрешности определения площади земельного участка, с подставленными значениями и итоговые (вычисленные) значения | $3,5 * 0,10 * \sqrt{(983,00)} = 11$ |
| 4. | Площадь земельного участка согласно сведениям Единого государственного реестра недвижимости (Ркад), м ² | 994,00 |
| 5. | Оценка расхождения Р и Ркад ($P - P_{кад}$), м ² | 11 |
| 6. | Предельный минимальный и максимальный размеры земельного участка (Рмин и Рмакс), м ² | Рмин = — Рмакс = — |
| 7. | Кадастровый или иной государственный учетный номер (инвентарный) здания, сооружения, объекта незавершенного строительства, расположенного на земельном участке | 24:50:0500437:651 |
| 8. | Вид (виды) разрешенного использования | — |
| 8.1. | Дополнительные сведения об использовании земельного участка | — |
| 9. | Сведения о земельных участках (землях общего пользования, территории общего пользования), посредством которых обеспечивается доступ | 24:50:0500437:489 |
| 10. | Иные сведения | — |

4. Пояснения к сведениям об уточняемом земельном участке с кадастровым номером 24:50:0500437:359 :

| | |
|----|--|
| 1. | При выполнении ККР была выявлена и устранена реестровая ошибка в описании местоположения границ. Исправление реестровой ошибки проведено в связи с выявлением несоответствия фактического местоположения на местности границ ЗУ сведениям ЕГРН. Площадь изменена в пределах 10% от площади ЗУ, сведения о которой относительно этого ЗУ содержится в ЕГРН. |
|----|--|

| | | | | | |
|--|--|--------------|--|-------------------|---|
| 1. Сведения о характерных точках границ уточняемого земельного участка с кадастровым номером | | | | 24:50:0500437:374 | : |
| Система координат | | МСК-167 (24) | | Зона № | 4 |

| Обоз- начение харак- терных точек границ | Координаты, м | | | | Метод определения координат | Формулы, примененные для расчета средней квадратической погрешности определения координат характерных точек границ (Mt), с подставленными в такие формулы значениями и итоговые (вычисленные) значения Mt, м | Описание закрепления точки |
|---|--|------------|--|------------|--|--|-------------------------------|
| | содержатся в Едином государственном реестре недвижимости | | определены в результате выполнения комплексных кадастровых работ | | | | |
| | X | Y | X | Y | | | |
| 1 | 2 | 3 | 4 | 5 | 6 | 7 | 8 |
| 1 | — | — | 627 838,04 | 108 636,09 | Метод спутниковых геодезических измерений (определений) | 0,10 | — |
| 812 | 627 832,78 | 108 673,27 | 627 832,78 | 108 673,27 | | | |
| 3 | 627 805,08 | 108 667,35 | — | — | | | |
| 4 | 627 810,63 | 108 631,00 | — | — | — | — | |
| 1 | 627 838,03 | 108 636,09 | — | — | | | |
| 813 | — | — | 627 805,07 | 108 667,36 | Метод спутниковых геодезических измерений (определений) | 0,10 | |
| н4У | — | — | 627 810,63 | 108 630,99 | | | |
| 1 | — | — | 627 838,04 | 108 636,09 | | | |

| | | | | | |
|--|--|--|--|-------------------|---|
| 2. Сведения о частях границ уточняемого земельного участка с кадастровым номером | | | | 24:50:0500437:374 | : |
|--|--|--|--|-------------------|---|

| Обозначение части границ | | Горизонтальное проложение (S), м | Описание прохождения части границ | Сведения о согласовании местоположения границ (согласовано/спорное) |
|--------------------------|-------|----------------------------------|-----------------------------------|---|
| от т. | до т. | | | |
| 1 | 2 | 3 | 4 | 5 |
| 1 | 812 | 37,55 | — | согласовано |
| 812 | 813 | 28,33 | | |
| 813 | н4У | 36,79 | | |
| н4У | 1 | 27,88 | | |

| 3. Сведения о характеристиках уточняемого земельного участка с кадастровым номером 24:50:0500437:374 : | | |
|--|--|------------------------------------|
| № п/п | Наименование характеристики | Значение характеристики |
| 1 | 2 | 3 |
| 1. | Адрес земельного участка | — |
| 1.1. | Сведения о местоположении земельного участка (при отсутствии адреса) в структурированном в соответствии с федеральной информационной адресной системой виде | — |
| 1.2. | Дополнительные сведения о местоположении земельного участка | — |
| 2. | Площадь земельного участка ± величина погрешности определения (вычисления) площади ($P \pm \Delta P$), м² | 1 043 ± 11,00 |
| 3. | Формула, примененная для вычисления предельной погрешности определения площади земельного участка, с подставленными значениями и итоговые (вычисленные) значения | $3,5*0,10*\sqrt{(1\ 043,00)} = 11$ |
| 4. | Площадь земельного участка согласно сведениям Единого государственного реестра недвижимости (Ркад), м² | 1 043,00 |
| 5. | Оценка расхождения Р и Ркад ($P - P_{кад}$), м² | 0 |
| 6. | Предельный минимальный и максимальный размеры земельного участка ($P_{мин}$ и $P_{макс}$), м² | $P_{мин} = —$ $P_{макс} = —$ |
| 7. | Кадастровый или иной государственный учетный номер (инвентарный) здания, сооружения, объекта незавершенного строительства, расположенного на земельном участке | — |
| 8. | Вид (виды) разрешенного использования | — |
| 8.1. | Дополнительные сведения об использовании земельного участка | — |
| 9. | Сведения о земельных участках (землях общего пользования, территории общего пользования), посредством которых обеспечивается доступ | 24:50:0500437:489 |
| 10. | Иные сведения | — |
| 4. Пояснения к сведениям об уточняемом земельном участке с кадастровым номером 24:50:0500437:374 : | | |
| 1. | — | |

1. Сведения о характерных точках границ уточняемого земельного участка с кадастровым номером

24:50:0500437:380

:

Система координат

МСК-167 (24)

Зона №

4

| Обоз- начение харак- терных точек границ | Координаты, м | | | | Метод определения координат | Формулы, примененные для расчета средней квадратической погрешности определения координат характерных точек границ (Mt), с подставленными в такие формулы значениями и итоговые (вычисленные) значения Mt, м | Описание закрепления точки |
|---|--|------------|--|------------|--|--|-------------------------------|
| | содержатся в Едином государственном реестре недвижимости | | определены в результате выполнения комплексных кадастровых работ | | | | |
| | X | Y | X | Y | | | |
| 1 | 2 | 3 | 4 | 5 | 6 | 7 | 8 |
| 1 | 627 616,09 | 108 880,22 | — | — | — | 0,10 | — |
| 2 | 627 617,99 | 108 880,22 | — | — | | | |
| 3 | 627 643,36 | 108 885,56 | — | — | | | |
| 4 | 627 636,13 | 108 921,13 | — | — | | | |
| 5 | 627 608,32 | 108 914,56 | — | — | | | |
| н925У | — | — | 627 615,67 | 108 880,12 | Метод спутниковых геодезических измерений (определений) | | |
| н926У | — | — | 627 617,88 | 108 880,60 | | | |
| н927У | — | — | 627 643,33 | 108 885,72 | | | |
| н4У | — | — | 627 636,46 | 108 920,62 | | | |
| н924У | — | — | 627 608,25 | 108 914,31 | | | |
| 1 | 627 616,09 | 108 880,22 | — | — | — | | |

2. Сведения о частях границ уточняемого земельного участка с кадастровым номером

24:50:0500437:380

:

| Обозначение части границ | | Горизонтальное проложение (S), м | Описание прохождения части границ | Сведения о согласовании местоположения границ (согласовано/спорное) |
|--------------------------|-------|-------------------------------------|-----------------------------------|--|
| от т. | до т. | | | |
| 1 | 2 | 3 | 4 | 5 |
| н925У | н926У | 2,26 | — | согласовано |
| н926У | н927У | 25,96 | | |
| н927У | н4У | 35,57 | | |
| н4У | н924У | 28,91 | | |

| | | | | |
|-------|-------|-------|---|-------------|
| 1 | 2 | 3 | 4 | 5 |
| н924У | н925У | 34,99 | — | согласовано |

3. Сведения о характеристиках уточняемого земельного участка с кадастровым номером 24:50:0500437:380 :

| № п/п | Наименование характеристики | Значение характеристики |
|-------|--|------------------------------------|
| 1 | 2 | 3 |
| 1. | Адрес земельного участка | — |
| 1.1. | Сведения о местоположении земельного участка (при отсутствии адреса) в структурированном в соответствии с федеральной информационной адресной системой виде | — |
| 1.2. | Дополнительные сведения о местоположении земельного участка | — |
| 2. | Площадь земельного участка ± величина погрешности определения (вычисления) площади ($P \pm \Delta P$), м² | $1\,007 \pm 11,00$ |
| 3. | Формула, примененная для вычисления предельной погрешности определения площади земельного участка, с подставленными значениями и итоговые (вычисленные) значения | $3,5*0,10*\sqrt{(1\,007,00)} = 11$ |
| 4. | Площадь земельного участка согласно сведениям Единого государственного реестра недвижимости (Ркад), м² | 1 012,00 |
| 5. | Оценка расхождения Р и Ркад ($P - P_{кад}$), м² | 5 |
| 6. | Предельный минимальный и максимальный размеры земельного участка ($P_{мин}$ и $P_{макс}$), м² | $P_{мин} = —$ $P_{макс} = —$ |
| 7. | Кадастровый или иной государственный учетный номер (инвентарный) здания, сооружения, объекта незавершенного строительства, расположенного на земельном участке | — |
| 8. | Вид (виды) разрешенного использования | — |
| 8.1. | Дополнительные сведения об использовании земельного участка | — |
| 9. | Сведения о земельных участках (землях общего пользования, территории общего пользования), посредством которых обеспечивается доступ | 24:50:0500437:489 |
| 10. | Иные сведения | — |

4. Пояснения к сведениям об уточняемом земельном участке с кадастровым номером 24:50:0500437:380 :

| | |
|----|---|
| 1. | — |
|----|---|

| 1. Сведения о характерных точках границ уточняемого земельного участка с кадастровым номером | | | | | 24:50:0500437:381 | | |
|--|--|------------|--|------------|--|--|-------------------------------|
| Система координат | | | | | МСК-167 (24) | | |
| | | | | | Зона № 4 | | |
| Обоз- начение харак- терных точек границ | Координаты, м | | | | Метод определения координат | Формулы, примененные для расчета средней квадратической погрешности определения координат характерных точек границ (Mt), с подставленными в такие формулы значениями и итоговые (вычисленные) значения Mt, м | Описание закрепления точки |
| | содержатся в Едином государственном реестре недвижимости | | определены в результате выполнения комплексных кадастровых работ | | | | |
| | X | Y | X | Y | | | |
| 1 | 2 | 3 | 4 | 5 | 6 | 7 | 8 |
| н922У | — | — | 627 600,76 | 108 949,73 | Метод спутниковых геодезических измерений (определений) | 0,10 | — |
| н923У | — | — | 627 608,25 | 108 914,31 | | | |
| н3У | — | — | 627 636,46 | 108 920,62 | | | |
| 920 | 627 628,96 | 108 954,85 | 627 628,96 | 108 954,85 | | | |
| 3258 | 627 628,61 | 108 956,49 | — | — | | | |
| 1 | 627 600,13 | 108 949,58 | — | — | | | |
| 2 | 627 608,17 | 108 914,65 | — | — | | | |
| 3 | 627 636,22 | 108 921,27 | — | — | | | |
| н921У | — | — | 627 628,45 | 108 957,52 | | | |
| н4083У | — | — | 627 602,25 | 108 952,74 | | | |
| н922У | — | — | 627 600,76 | 108 949,73 | | | |

| | | | | | | |
|--|--|-------------------------------------|-----------------------------------|--|--|---|
| 2. Сведения о частях границ уточняемого земельного участка с кадастровым номером | | | | 24:50:0500437:381 | | : |
| Обозначение части границ | | Горизонтальное проложение (S), м | Описание прохождения части границ | Сведения о согласовании местоположения границ (согласовано/спорное) | | |
| от т. | до т. | | | | | |
| 1 | 2 | 3 | 4 | 5 | | |
| н922У | н923У | 36,20 | — | согласовано | | |
| н923У | н3У | 28,91 | | | | |
| н3У | 920 | 35,04 | | | | |
| 920 | н921У | 2,72 | | | | |
| н921У | н4083У | 26,63 | | | | |
| н4083У | н922У | 3,36 | | | | |
| 3. Сведения о характеристиках уточняемого земельного участка с кадастровым номером | | | | 24:50:0500437:381 | | : |
| № п/п | Наименование характеристики | | Значение характеристики | | | |
| 1 | 2 | | 3 | | | |
| 1. | Адрес земельного участка | | — | | | |
| 1.1. | Сведения о местоположении земельного участка (при отсутствии адреса) в структурированном в соответствии с федеральной информационной адресной системой виде | | — | | | |
| 1.2. | Дополнительные сведения о местоположении земельного участка | | — | | | |
| 2. | Площадь земельного участка ± величина погрешности определения (вычисления) площади (Р ± ΔР), м² | | 1 100 ± 12,00 | | | |
| 3. | Формула, примененная для вычисления предельной погрешности определения площади земельного участка, с подставленными значениями и итоговые (вычисленные) значения | | 3,5*0,10*√(1 100,00) = 12 | | | |
| 4. | Площадь земельного участка согласно сведениям Единого государственного реестра недвижимости (Ркад), м² | | 1 044,00 | | | |
| 5. | Оценка расхождения Р и Ркад (Р - Ркад), м² | | 56 | | | |
| 6. | Предельный минимальный и максимальный размеры земельного участка (Рмин и Рмакс), м² | | Рмин = — Рмакс = — | | | |
| 7. | Кадастровый или иной государственный учетный номер (инвентарный) здания, сооружения, объекта незавершенного строительства, расположенного на земельном участке | | 24:50:0500437:1393 | | | |
| 8. | Вид (виды) разрешенного использования | | — | | | |

| | | | | | | | |
|--|---|------------|--|------------|---|--|----------------------------|
| 1 | 2 | | | | 3 | | |
| 8.1. | Дополнительные сведения об использовании земельного участка | | | | — | | |
| 9. | Сведения о земельных участках (землях общего пользования, территории общего пользования), посредством которых обеспечивается доступ | | | | 24:50:0500437:489 | | |
| 10. | Иные сведения | | | | — | | |
| 4. Пояснения к сведениям об уточняемом земельном участке с кадастровым номером | | | | | 24:50:0500437:381 : | | |
| 1. | — | | | | | | |
| 1. Сведения о характерных точках границ уточняемого земельного участка с кадастровым номером | | | | | 24:50:0500437:410 : | | |
| Система координат МСК-167 (24) | | | | | Зона № 4 | | |
| Обозначение характерных точек границ | Координаты, м | | | | Метод определения координат | Формулы, примененные для расчета средней квадратической погрешности определения координат характерных точек границ (Mt), с подставленными в такие формулы значениями и итоговые (вычисленные) значения Mt, м | Описание закрепления точки |
| | содержатся в Едином государственном реестре недвижимости | | определены в результате выполнения комплексных кадастровых работ | | | | |
| | X | Y | X | Y | | | |
| 1 | 2 | 3 | 4 | 5 | 6 | 7 | 8 |
| 1 | 628 050,19 | 108 925,93 | — | — | Метод спутниковых геодезических измерений (определений) | 0,10 | — |
| 2 | 628 077,59 | 108 931,61 | — | — | | | |
| 3 | 628 070,68 | 108 966,74 | — | — | | | |
| 1 | — | — | 628 049,73 | 108 925,71 | | | |
| 2 | — | — | 628 077,73 | 108 931,52 | | | |
| 777 | — | — | 628 070,77 | 108 966,88 | | | |
| 851 | 628 043,56 | 108 961,45 | — | — | | | |

| | | | | | | | |
|--|--|----------------------------------|-----------------------------------|------------|---|-------------------|---|
| 1 | 2 | 3 | 4 | 5 | 6 | 7 | 8 |
| н419У | — | — | 628 043,49 | 108 961,87 | Метод спутниковых геодезических измерений (определений) | 0,10 | — |
| 1 | 628 050,19 | 108 925,93 | — | — | | | |
| 2. Сведения о частях границ уточняемого земельного участка с кадастровым номером | | | | | | 24:50:0500437:410 | |
| Обозначение части границ | | Горизонтальное проложение (S), м | Описание прохождения части границ | | Сведения о согласовании местоположения границ (согласовано/спорное) | | |
| от т. | до т. | | | | | | |
| 1 | 2 | 3 | 4 | | 5 | | |
| 1 | 2 | 28,60 | — | | согласовано | | |
| 2 | 777 | 36,04 | | | | | |
| 777 | н419У | 27,74 | | | | | |
| н419У | 1 | 36,69 | | | | | |
| 3. Сведения о характеристиках уточняемого земельного участка с кадастровым номером | | | | | | 24:50:0500437:410 | |
| № п/п | Наименование характеристики | | | | Значение характеристики | | |
| 1 | 2 | | | | 3 | | |
| 1. | Адрес земельного участка | | | | — | | |
| 1.1. | Сведения о местоположении земельного участка (при отсутствии адреса) в структурированном в соответствии с федеральной информационной адресной системой виде | | | | — | | |
| 1.2. | Дополнительные сведения о местоположении земельного участка | | | | — | | |
| 2. | Площадь земельного участка ± величина погрешности определения (вычисления) площади (Р ± ΔР), м² | | | | 1 024 ± 11,00 | | |
| 3. | Формула, примененная для вычисления предельной погрешности определения площади земельного участка, с подставленными значениями и итоговые (вычисленные) значения | | | | 3,5*0,10*√(1 024,00) = 11 | | |
| 4. | Площадь земельного участка согласно сведениям Единого государственного реестра недвижимости (Ркад), м² | | | | 1 000,00 | | |
| 5. | Оценка расхождения Р и Ркад (Р - Ркад), м² | | | | 24 | | |
| 6. | Предельный минимальный и максимальный размеры земельного участка (Рмин и Рмакс), м² | | | | Рмин = — Рмакс = — | | |
| 7. | Кадастровый или иной государственный учетный номер (инвентарный) здания, сооружения, объекта незавершенного строительства, расположенного на земельном участке | | | | — | | |

| | | | | | | | | |
|--|---|------------|--|------------|--|--|-------------------------------|-----------------------------------|
| 1 | 2 | | | | 3 | | | |
| 8. | Вид (виды) разрешенного использования | | | | — | | | |
| 8.1. | Дополнительные сведения об использовании земельного участка | | | | — | | | |
| 9. | Сведения о земельных участках (землях общего пользования, территории общего пользования), посредством которых обеспечивается доступ | | | | 24:50:0500437:489 | | | |
| 10. | Иные сведения | | | | — | | | |
| 4. Пояснения к сведениям об уточняемом земельном участке с кадастровым номером | | | | | 24:50:0500437:410 | | | |
| 1. | — | | | | | | | |
| 1. Сведения о характерных точках границ уточняемого земельного участка с кадастровым номером | | | | | 24:50:0500437:415 | | | |
| Система координат МСК-167 (24) | | | | | Зона № 4 | | | |
| Обоз- начение харак- терных точек границ | Координаты, м | | | | Метод определения координат | Формулы, примененные для расчета средней квадратической погрешности определения координат характерных точек границ (Mt), с подставленными в такие формулы значениями и итоговые (вычисленные) значения Mt, м | Описание закрепления точки | |
| | содержатся в Едином государственном реестре недвижимости | | определены в результате выполнения комплексных кадастровых работ | | | | | |
| | X | Y | X | Y | | | | |
| 1 | 2 | 3 | 4 | 5 | 6 | 7 | 8 | |
| 616 | 628 484,05 | 108 816,37 | 628 484,05 | 108 816,37 | Метод спутниковых геодезических измерений (определений) | $\sqrt{(0,10^2 + 0,10^2)} = 0,10$ | — | |
| 460 | 628 476,88 | 108 851,03 | 628 476,88 | 108 851,03 | | 0,10 | | |
| 962 | 628 474,84 | 108 850,49 | — | — | | | | |
| н963У | — | — | 628 474,83 | 108 850,69 | | | | $\sqrt{(0,10^2 + 0,10^2)} = 0,10$ |
| 964 | 628 449,77 | 108 845,30 | — | — | | | | 0,10 |
| н965У | — | — | 628 449,11 | 108 845,70 | | | | $\sqrt{(0,10^2 + 0,10^2)} = 0,10$ |
| 966 | 628 448,90 | 108 845,63 | 628 448,90 | 108 845,63 | | | | |

| 1 | 2 | 3 | 4 | 5 | 6 | 7 | 8 |
|-----|------------|------------|------------|------------|---|-----------------------------------|---|
| 615 | 628 455,80 | 108 810,33 | 628 455,80 | 108 810,33 | Метод спутниковых геодезических измерений (определений) | $\sqrt{(0,10^2 + 0,10^2)} = 0,10$ | — |
| 616 | 628 484,05 | 108 816,37 | 628 484,05 | 108 816,37 | | | |

2. Сведения о частях границ уточняемого земельного участка с кадастровым номером 24:50:0500437:415 :

| Обозначение части границ | | Горизонтальное проложение (S), м | Описание прохождения части границ | Сведения о согласовании местоположения границ (согласовано/спорное) |
|--------------------------|-------|----------------------------------|-----------------------------------|---|
| от т. | до т. | | | |
| 1 | 2 | 3 | 4 | 5 |
| 616 | 460 | 35,39 | — | согласовано |
| 460 | н963У | 2,08 | | |
| н963У | н965У | 26,20 | | |
| н965У | 966 | 0,22 | | |
| 966 | 615 | 35,97 | | |
| 615 | 616 | 28,89 | | |

3. Сведения о характеристиках уточняемого земельного участка с кадастровым номером 24:50:0500437:415 :

| № п/п | Наименование характеристики | Значение характеристики |
|-------|--|--|
| 1 | 2 | 3 |
| 1. | Адрес земельного участка | — |
| 1.1. | Сведения о местоположении земельного участка (при отсутствии адреса) в структурированном в соответствии с федеральной информационной адресной системой виде | — |
| 1.2. | Дополнительные сведения о местоположении земельного участка | — |
| 2. | Площадь земельного участка ± величина погрешности определения (вычисления) площади ($P \pm \Delta P$), м² | $1\,025 \pm 11,00$ |
| 3. | Формула, примененная для вычисления предельной погрешности определения площади земельного участка, с подставленными значениями и итоговые (вычисленные) значения | $3,5 * 0,10 * \sqrt{(1\,025,00)} = 11$ |
| 4. | Площадь земельного участка согласно сведениям Единого государственного реестра недвижимости (Ркад), м² | 1 015,00 |
| 5. | Оценка расхождения Р и Ркад ($P - P_{кад}$), м² | 10 |
| 6. | Предельный минимальный и максимальный размеры земельного участка (Рмин и Рмакс), м² | Рмин = — Рмакс = — |

| | | | | | | | | |
|--|--|------------|--|------------|--|--|-------------------------------|--|
| 1 | 2 | | | | 3 | | | |
| 7. | Кадастровый или иной государственный учетный номер (инвентарный) здания, сооружения, объекта незавершенного строительства, расположенного на земельном участке | | | | — | | | |
| 8. | Вид (виды) разрешенного использования | | | | — | | | |
| 8.1. | Дополнительные сведения об использовании земельного участка | | | | — | | | |
| 9. | Сведения о земельных участках (землях общего пользования, территории общего пользования), посредством которых обеспечивается доступ | | | | 24:50:0500437:489 | | | |
| 10. | Иные сведения | | | | — | | | |
| 4. Пояснения к сведениям об уточняемом земельном участке с кадастровым номером | | | | | 24:50:0500437:415 : | | | |
| 1. | При выполнении ККР была выявлена и устранена реестровая ошибка в описании местоположения границ. Исправление реестровой ошибки проведено в связи с выявлением несоответствия фактического местоположения на местности границ ЗУ сведениям ЕГРН. Площадь изменена в пределах 10% от площади ЗУ, сведения о которой относительно этого ЗУ содержится в ЕГРН. | | | | | | | |
| 1. Сведения о характерных точках границ уточняемого земельного участка с кадастровым номером | | | | | 24:50:0500437:416 : | | | |
| Система координат МСК-167 (24) | | | | | Зона № 4 | | | |
| Обоз- начение харак- терных точек границ | Координаты, м | | | | Метод определения координат | Формулы, примененные для расчета средней квадратической погрешности определения координат характерных точек границ (Mt), с подставленными в такие формулы значениями и итоговые (вычисленные) значения Mt, м | Описание закрепления точки | |
| | содержатся в Едином государственном реестре недвижимости | | определены в результате выполнения комплексных кадастровых работ | | | | | |
| | X | Y | X | Y | | | | |
| 1 | 2 | 3 | 4 | 5 | 6 | 7 | 8 | |
| 816 | 627 694,60 | 108 643,89 | 627 694,60 | 108 643,89 | Метод спутниковых геодезических измерений (определений) | 0,10 | — | |
| 5 | 627 701,84 | 108 606,98 | — | — | | | | |
| 4 | 627 728,17 | 108 613,13 | — | — | | | | |
| 2 | — | — | 627 701,77 | 108 606,79 | | | | |

| 1 | 2 | 3 | 4 | 5 | 6 | 7 | 8 |
|-----|------------|------------|------------|------------|---|------|---|
| 78 | — | — | 627 728,14 | 108 613,06 | Метод спутниковых геодезических измерений (определений) | 0,10 | — |
| 76 | 627 721,73 | 108 650,08 | 627 721,73 | 108 650,08 | | | |
| 815 | 627 721,06 | 108 649,96 | 627 721,06 | 108 649,96 | | | |
| 816 | 627 694,60 | 108 643,89 | 627 694,60 | 108 643,89 | | | |

2. Сведения о частях границ уточняемого земельного участка с кадастровым номером 24:50:0500437:416 :

| Обозначение части границ | | Горизонтальное проложение (S), м | Описание прохождения части границ | Сведения о согласовании местоположения границ (согласовано/спорное) |
|--------------------------|-------|----------------------------------|-----------------------------------|---|
| от т. | до т. | | | |
| 1 | 2 | 3 | 4 | 5 |
| 816 | 2 | 37,79 | — | согласовано |
| 2 | 78 | 27,11 | | |
| 78 | 76 | 37,57 | | |
| 76 | 815 | 0,68 | | |
| 815 | 816 | 27,15 | | |

3. Сведения о характеристиках уточняемого земельного участка с кадастровым номером 24:50:0500437:416 :

| № п/п | Наименование характеристики | Значение характеристики |
|-------|--|--|
| 1 | 2 | 3 |
| 1. | Адрес земельного участка | — |
| 1.1. | Сведения о местоположении земельного участка (при отсутствии адреса) в структурированном в соответствии с федеральной информационной адресной системой виде | — |
| 1.2. | Дополнительные сведения о местоположении земельного участка | — |
| 2. | Площадь земельного участка ± величина погрешности определения (вычисления) площади ($P \pm \Delta P$), м² | $1\,034 \pm 11,00$ |
| 3. | Формула, примененная для вычисления предельной погрешности определения площади земельного участка, с подставленными значениями и итоговые (вычисленные) значения | $3,5 \cdot 0,10 \cdot \sqrt{(1\,034,00)} = 11$ |
| 4. | Площадь земельного участка согласно сведениям Единого государственного реестра недвижимости (Ркад), м² | 1 030,00 |

| | | | | | | | |
|--|--|------------|--|------------|---|--|----------------------------|
| 1 | 2 | | | | 3 | | |
| 5. | Оценка расхождения Р и Ркад (Р - Ркад), м² | | | | 4 | | |
| 6. | Предельный минимальный и максимальный размеры земельного участка (Рмин и Рмакс), м² | | | | Рмин = — Рмакс = — | | |
| 7. | Кадастровый или иной государственный учетный номер (инвентарный) здания, сооружения, объекта незавершенного строительства, расположенного на земельном участке | | | | — | | |
| 8. | Вид (виды) разрешенного использования | | | | — | | |
| 8.1. | Дополнительные сведения об использовании земельного участка | | | | — | | |
| 9. | Сведения о земельных участках (землях общего пользования, территории общего пользования), посредством которых обеспечивается доступ | | | | 24:50:0500437:489 | | |
| 10. | Иные сведения | | | | — | | |
| 4. Пояснения к сведениям об уточняемом земельном участке с кадастровым номером | | | | | 24:50:0500437:416 : | | |
| 1. | — | | | | | | |
| 1. Сведения о характерных точках границ уточняемого земельного участка с кадастровым номером | | | | | 24:50:0500437:417 : | | |
| Система координат МСК-167 (24) | | | | | Зона № 4 | | |
| Обоз- начение харак- терных точек границ | Координаты, м | | | | Метод определения координат | Формулы, примененные для расчета средней квадратической погрешности определения координат характерных точек границ (Mt), с подставленными в такие формулы значениями и итоговые (вычисленные) значения Mt, м | Описание закрепления точки |
| | содержатся в Едином государственном реестре недвижимости | | определены в результате выполнения комплексных кадастровых работ | | | | |
| | X | Y | X | Y | | | |
| 1 | 2 | 3 | 4 | 5 | 6 | 7 | 8 |
| 3992 | 627 865,91 | 108 641,28 | 627 865,91 | 108 641,28 | Метод спутниковых геодезических измерений (определений) | 0,10 | — |
| 3995 | 627 861,09 | 108 679,10 | — | — | | | |
| 3996 | 627 832,81 | 108 673,10 | — | — | | | |
| 3997 | 627 838,02 | 108 636,10 | — | — | | | |

| 1 | 2 | 3 | 4 | 5 | 6 | 7 | 8 |
|--------|------------|------------|------------|------------|---|------|---|
| н3994У | — | — | 627 865,84 | 108 641,89 | Метод спутниковых геодезических измерений (определений) | 0,10 | — |
| н810У | — | — | 627 861,25 | 108 679,41 | | | |
| н811У | — | — | 627 832,78 | 108 673,27 | | | |
| н3993У | — | — | 627 838,04 | 108 636,09 | | | |
| 3992 | 627 865,91 | 108 641,28 | 627 865,91 | 108 641,28 | | | |

2. Сведения о частях границ уточняемого земельного участка с кадастровым номером

24:50:0500437:417

:

| Обозначение части границ | | Горизонтальное проложение (S), м | Описание прохождения части границ | Сведения о согласовании местоположения границ (согласовано/спорное) |
|--------------------------|--------|----------------------------------|-----------------------------------|---|
| от т. | до т. | | | |
| 1 | 2 | 3 | 4 | 5 |
| 3992 | н3994У | 0,61 | — | согласовано |
| н3994У | н810У | 37,80 | | |
| н810У | н811У | 29,12 | | |
| н811У | н3993У | 37,55 | | |
| н3993У | 3992 | 28,35 | | |

3. Сведения о характеристиках уточняемого земельного участка с кадастровым номером

24:50:0500437:417

:

| № п/п | Наименование характеристики | Значение характеристики |
|-------|--|---------------------------|
| 1 | 2 | 3 |
| 1. | Адрес земельного участка | — |
| 1.1. | Сведения о местоположении земельного участка (при отсутствии адреса) в структурированном в соответствии с федеральной информационной адресной системой виде | — |
| 1.2. | Дополнительные сведения о местоположении земельного участка | — |
| 2. | Площадь земельного участка ± величина погрешности определения (вычисления) площади (Р ± ΔР), м² | 1 089 ± 12,00 |
| 3. | Формула, примененная для вычисления предельной погрешности определения площади земельного участка, с подставленными значениями и итоговые (вычисленные) значения | 3,5*0,10*√(1 089,00) = 12 |

| | | | | | | | |
|--|--|------------|--|---|--|--|--------------------------------|
| 1 | 2 | | | | 3 | | |
| 4. | Площадь земельного участка согласно сведениям Единого государственного реестра недвижимости (Ркад), м² | | | | 1 079,00 | | |
| 5. | Оценка расхождения Р и Ркад (Р - Ркад), м² | | | | 10 | | |
| 6. | Предельный минимальный и максимальный размеры земельного участка (Рмин и Рмакс), м² | | | | Рмин = — Рмакс = — | | |
| 7. | Кадастровый или иной государственный учетный номер (инвентарный) здания, сооружения, объекта незавершенного строительства, расположенного на земельном участке | | | | 24:50:0500437:1381 | | |
| 8. | Вид (виды) разрешенного использования | | | | — | | |
| 8.1. | Дополнительные сведения об использовании земельного участка | | | | — | | |
| 9. | Сведения о земельных участках (землях общего пользования, территории общего пользования), посредством которых обеспечивается доступ | | | | 24:50:0500437:489, Земли общего пользования | | |
| 10. | Иные сведения | | | | — | | |
| 4. Пояснения к сведениям об уточняемом земельном участке с кадастровым номером | | | | | 24:50:0500437:417 : | | |
| 1. | — | | | | | | |
| 1. Сведения о характерных точках границ уточняемого земельного участка с кадастровым номером | | | | | 24:50:0500437:424 : | | |
| Система координат МСК-167 (24) | | | | | Зона № 4 | | |
| Обоз- начение харак- терных точек границ | Координаты, м | | | | Метод определения координат | Формулы, примененные для расчета средней квадратической погрешности определения координат характерных точек границ (Mt), с подставленными в такие формулы значениями и итоговые (вычисленные) значения Mt, м | Описание закрепления точки |
| | содержатся в Едином государственном реестре недвижимости | | определены в результате выполнения комплексных кадастровых работ | | | | |
| | X | Y | X | Y | | | |
| 1 | 2 | 3 | 4 | 5 | 6 | 7 | 8 |
| 185 | 628 459,89 | 108 931,91 | — | — | Метод спутниковых геодезических измерений (определений) | 0,10 | Долговременный межевой знак |
| 186 | 628 453,04 | 108 966,22 | — | — | | | |
| 187 | 628 425,50 | 108 960,85 | — | — | | | |

| 1 | 2 | 3 | 4 | 5 | 6 | 7 | 8 |
|--------|------------|------------|------------|------------|---|-----------------------------------|-----------------------------|
| 188 | 628 432,28 | 108 926,18 | — | — | Метод спутниковых геодезических измерений (определений) | 0,10 | Долговременный межевой знак |
| 189 | — | — | 628 460,53 | 108 929,29 | | $\sqrt{(0,10^2 + 0,10^2)} = 0,10$ | — |
| 190 | — | — | 628 453,58 | 108 963,53 | | | |
| 191 | — | — | 628 425,63 | 108 958,00 | | | |
| 192 | — | — | 628 428,83 | 108 943,67 | | | |
| н3998У | — | — | 628 432,27 | 108 926,18 | | | |
| 193 | — | — | 628 432,76 | 108 923,26 | | | |
| 185 | 628 459,89 | 108 931,91 | — | — | | 0,10 | Долговременный межевой знак |

2. Сведения о частях границ уточняемого земельного участка с кадастровым номером 24:50:0500437:424 :

| Обозначение части границ | | Горизонтальное проложение (S), м | Описание прохождения части границ | Сведения о согласовании местоположения границ (согласовано/спорное) |
|--------------------------|--------|----------------------------------|-----------------------------------|---|
| от т. | до т. | | | |
| 1 | 2 | 3 | 4 | 5 |
| 189 | 190 | 34,94 | — | согласовано |
| 190 | 191 | 28,49 | | |
| 191 | 192 | 14,68 | | |
| 192 | н3998У | 17,83 | | |
| н3998У | 193 | 2,96 | | |
| 193 | 189 | 28,42 | | |

3. Сведения о характеристиках уточняемого земельного участка с кадастровым номером 24:50:0500437:424 :

| № п/п | Наименование характеристики | Значение характеристики |
|-------|-----------------------------|-------------------------|
| 1 | 2 | 3 |

| 1 | 2 | 3 |
|---|--|---------------------------------|
| 1. | Адрес земельного участка | — |
| 1.1. | Сведения о местоположении земельного участка (при отсутствии адреса) в структурированном в соответствии с федеральной информационной адресной системой виде | — |
| 1.2. | Дополнительные сведения о местоположении земельного участка | — |
| 2. | Площадь земельного участка \pm величина погрешности определения (вычисления) площади ($P \pm \Delta P$), м ² | 996 \pm 11,00 |
| 3. | Формула, примененная для вычисления предельной погрешности определения площади земельного участка, с подставленными значениями и итоговые (вычисленные) значения | $3,5*0,10*\sqrt{(996,00)} = 11$ |
| 4. | Площадь земельного участка согласно сведениям Единого государственного реестра недвижимости (Ркад), м ² | 989,00 |
| 5. | Оценка расхождения Р и Ркад ($P - P_{кад}$), м ² | 7 |
| 6. | Предельный минимальный и максимальный размеры земельного участка ($P_{мин}$ и $P_{макс}$), м ² | $P_{мин} = —$ $P_{макс} = —$ |
| 7. | Кадастровый или иной государственный учетный номер (инвентарный) здания, сооружения, объекта незавершенного строительства, расположенного на земельном участке | — |
| 8. | Вид (виды) разрешенного использования | — |
| 8.1. | Дополнительные сведения об использовании земельного участка | — |
| 9. | Сведения о земельных участках (землях общего пользования, территории общего пользования), посредством которых обеспечивается доступ | 24:50:0500437:489 |
| 10. | Иные сведения | — |
| 4. Пояснения к сведениям об уточняемом земельном участке с кадастровым номером | | 24:50:0500437:424 : |
| 1. | При выполнении ККР была выявлена и устранена реестровая ошибка в описании местоположения границ. Исправление реестровой ошибки проведено в связи с выявлением несоответствия фактического местоположения на местности границ ЗУ сведениям ЕГРН. Площадь изменена в пределах 10% от площади ЗУ, сведения о которой относительно этого ЗУ содержится в ЕГРН. | |

| | | | | | | | | |
|--|--|-------------------------------------|--|--|--|--|--------------------------------|---|
| 1. Сведения о характерных точках границ уточняемого земельного участка с кадастровым номером | | | | | | 24:50:0500437:437 | | : |
| Система координат | | | | МСК-167 (24) | | Зона № 4 | | |
| Обозначение характерных точек границ | Координаты, м | | | | Метод определения координат | Формулы, примененные для расчета средней квадратической погрешности определения координат характерных точек границ (Mt), с подставленными в такие формулы значениями и итоговые (вычисленные) значения Mt, м | Описание закрепления точки | |
| | содержатся в Едином государственном реестре недвижимости | | определены в результате выполнения комплексных кадастровых работ | | | | | |
| | X | Y | X | Y | | | | |
| 1 | 2 | 3 | 4 | 5 | 6 | 7 | 8 | |
| 4020 | 628 170,59 | 108 624,21 | 628 170,59 | 108 624,21 | Метод спутниковых геодезических измерений (определений) | 0,10 | — | |
| 4022 | 628 163,37 | 108 658,38 | — | — | | | Долговременный межевой знак | |
| 4023 | 628 136,54 | 108 652,83 | — | — | | | | |
| н4021У | — | — | 628 163,09 | 108 659,72 | | | | — |
| н4017У | — | — | 628 136,26 | 108 654,15 | | | | |
| 4016 | 628 143,73 | 108 618,86 | 628 143,73 | 108 618,86 | | | | |
| 4020 | 628 170,59 | 108 624,21 | 628 170,59 | 108 624,21 | | | | |
| 2. Сведения о частях границ уточняемого земельного участка с кадастровым номером | | | | | | 24:50:0500437:437 | | : |
| Обозначение части границ | | Горизонтальное проложение (S), м | Описание прохождения части границ | Сведения о согласовании местоположения границ (согласовано/спорное) | | | | |
| от т. | до т. | | | | | | | |
| 1 | 2 | 3 | 4 | 5 | | | | |
| 4020 | н4021У | 36,29 | — | согласовано | | | | |
| н4021У | н4017У | 27,40 | | | | | | |
| н4017У | 4016 | 36,07 | | | | | | |
| 4016 | 4020 | 27,39 | | | | | | |
| 3. Сведения о характеристиках уточняемого земельного участка с кадастровым номером | | | | | | 24:50:0500437:437 | | : |
| № п/п | Наименование характеристики | | | Значение характеристики | | | | |

| 1 | 2 | 3 |
|---|--|---|
| 1. | Адрес земельного участка | — |
| 1.1. | Сведения о местоположении земельного участка (при отсутствии адреса) в структурированном в соответствии с федеральной информационной адресной системой виде | — |
| 1.2. | Дополнительные сведения о местоположении земельного участка | — |
| 2. | Площадь земельного участка \pm величина погрешности определения (вычисления) площади ($P \pm \Delta P$), м ² | 991 \pm 11,00 |
| 3. | Формула, примененная для вычисления предельной погрешности определения площади земельного участка, с подставленными значениями и итоговые (вычисленные) значения | $3,5 \cdot 0,10 \cdot \sqrt{(991,00)} = 11$ |
| 4. | Площадь земельного участка согласно сведениям Единого государственного реестра недвижимости (Ркад), м ² | 954,00 |
| 5. | Оценка расхождения Р и Ркад ($P - P_{\text{кад}}$), м ² | 37 |
| 6. | Предельный минимальный и максимальный размеры земельного участка ($P_{\text{мин}}$ и $P_{\text{макс}}$), м ² | $P_{\text{мин}} = \text{—}$ $P_{\text{макс}} = \text{—}$ |
| 7. | Кадастровый или иной государственный учетный номер (инвентарный) здания, сооружения, объекта незавершенного строительства, расположенного на земельном участке | — |
| 8. | Вид (виды) разрешенного использования | — |
| 8.1. | Дополнительные сведения об использовании земельного участка | — |
| 9. | Сведения о земельных участках (землях общего пользования, территории общего пользования), посредством которых обеспечивается доступ | Земли общего пользования |
| 10. | Иные сведения | — |
| 4. Пояснения к сведениям об уточняемом земельном участке с кадастровым номером | | 24:50:0500437:437 : |
| 1. | — | |

1. Сведения о характерных точках границ уточняемого земельного участка с кадастровым номером

24:50:0500437:439

:

Система координат

МСК-167 (24)

Зона №

4

| | | | | | | | |
|--------------------------------------|--|------------|--|------------|---|--|----------------------------|
| Обозначение характерных точек границ | Координаты, м | | | | Метод определения координат | Формулы, примененные для расчета средней квадратической погрешности определения координат характерных точек границ (Mt), с подставленными в такие формулы значениями и итоговые (вычисленные) значения Mt, м | Описание закрепления точки |
| | содержатся в Едином государственном реестре недвижимости | | определены в результате выполнения комплексных кадастровых работ | | | | |
| | X | Y | X | Y | | | |
| 1 | 2 | 3 | 4 | 5 | 6 | 7 | 8 |
| 4016 | 628 143,73 | 108 618,86 | 628 143,73 | 108 618,86 | Метод спутниковых геодезических измерений (определений) | 0,10 | — |
| 4018 | 628 136,54 | 108 652,83 | — | — | | | |
| 4019 | 628 108,34 | 108 646,90 | — | — | | | |
| н4017У | — | — | 628 136,26 | 108 654,15 | | | |
| н21У | — | — | 628 108,05 | 108 648,29 | | | |
| 20 | 628 115,42 | 108 612,62 | 628 115,42 | 108 612,62 | | | |
| 4016 | 628 143,73 | 108 618,86 | 628 143,73 | 108 618,86 | | | |

2. Сведения о частях границ уточняемого земельного участка с кадастровым номером

24:50:0500437:439

:

| | | | | |
|--------------------------|--------|----------------------------------|-----------------------------------|---|
| Обозначение части границ | | Горизонтальное проложение (S), м | Описание прохождения части границ | Сведения о согласовании местоположения границ (согласовано/спорное) |
| от т. | до т. | | | |
| 1 | 2 | 3 | 4 | 5 |
| 4016 | н4017У | 36,07 | — | согласовано |
| н4017У | н21У | 28,81 | | |
| н21У | 20 | 36,42 | | |
| 20 | 4016 | 28,99 | | |

3. Сведения о характеристиках уточняемого земельного участка с кадастровым номером

24:50:0500437:439

:

| | | |
|-------|-----------------------------|-------------------------|
| № п/п | Наименование характеристики | Значение характеристики |
|-------|-----------------------------|-------------------------|

| 1 | 2 | 3 |
|---|--|---|
| 1. | Адрес земельного участка | — |
| 1.1. | Сведения о местоположении земельного участка (при отсутствии адреса) в структурированном в соответствии с федеральной информационной адресной системой виде | — |
| 1.2. | Дополнительные сведения о местоположении земельного участка | — |
| 2. | Площадь земельного участка \pm величина погрешности определения (вычисления) площади ($P \pm \Delta P$), м ² | $1\,048 \pm 11,00$ |
| 3. | Формула, примененная для вычисления предельной погрешности определения площади земельного участка, с подставленными значениями и итоговые (вычисленные) значения | $3,5 \cdot 0,10 \cdot \sqrt{(1\,048,00)} = 11$ |
| 4. | Площадь земельного участка согласно сведениям Единого государственного реестра недвижимости (Ркад), м ² | 1 008,00 |
| 5. | Оценка расхождения Р и Ркад ($P - P_{\text{кад}}$), м ² | 40 |
| 6. | Предельный минимальный и максимальный размеры земельного участка ($P_{\text{мин}}$ и $P_{\text{макс}}$), м ² | $P_{\text{мин}} = \text{—}$ $P_{\text{макс}} = \text{—}$ |
| 7. | Кадастровый или иной государственный учетный номер (инвентарный) здания, сооружения, объекта незавершенного строительства, расположенного на земельном участке | 24:50:0500437:510; 24:50:0500437:509 |
| 8. | Вид (виды) разрешенного использования | — |
| 8.1. | Дополнительные сведения об использовании земельного участка | — |
| 9. | Сведения о земельных участках (землях общего пользования, территории общего пользования), посредством которых обеспечивается доступ | Земли общего пользования |
| 10. | Иные сведения | — |
| 4. Пояснения к сведениям об уточняемом земельном участке с кадастровым номером | | 24:50:0500437:439 : |
| 1. | — | |

1. Сведения о характерных точках границ уточняемого земельного участка с кадастровым номером

24:50:0500437:448

Система координат

МСК-167 (24)

Зона №

4

| Обоз- начение харак- терных точек границ | Координаты, м | | | | Метод определения координат | Формулы, примененные для расчета средней квадратической погрешности определения координат характерных точек границ (Mt), с подставленными в такие формулы значениями и итоговые (вычисленные) значения Mt, м | Описание закрепления точки |
|---|--|------------|--|------------|--|--|--------------------------------|
| | содержатся в Едином государственном реестре недвижимости | | определены в результате выполнения комплексных кадастровых работ | | | | |
| | X | Y | X | Y | | | |
| 1 | 2 | 3 | 4 | 5 | 6 | 7 | 8 |
| 4011 | 628 088,00 | 108 606,96 | 628 088,00 | 108 606,96 | Метод спутниковых геодезических измерений (определений) | 0,10 | — |
| н4014У | — | — | 628 080,60 | 108 642,59 | | | |
| 4015 | 628 053,69 | 108 635,71 | — | — | — | | Долговременный межевой знак |
| н4012У | — | — | 628 080,60 | 108 642,59 | Метод спутниковых геодезических измерений (определений) | | — |
| н4010У | — | — | 628 053,45 | 108 636,81 | | | |
| 4007 | 628 061,15 | 108 601,94 | 628 061,15 | 108 601,94 | | | |
| 4011 | 628 088,00 | 108 606,96 | 628 088,00 | 108 606,96 | | | |

2. Сведения о частях границ уточняемого земельного участка с кадастровым номером

24:50:0500437:448

| Обозначение части границ | | Горизонтальное проложение (S), м | Описание прохождения части границ | Сведения о согласовании местоположения границ (согласовано/спорное) |
|--------------------------|--------|-------------------------------------|-----------------------------------|--|
| от т. | до т. | | | |
| 1 | 2 | 3 | 4 | 5 |
| 4011 | н4014У | 36,39 | — | согласовано |
| н4014У | н4012У | 0,00 | | |
| н4012У | н4010У | 27,76 | | |
| н4010У | 4007 | 35,71 | | |
| 4007 | 4011 | 27,32 | | |

| 3. Сведения о характеристиках уточняемого земельного участка с кадастровым номером 24:50:0500437:448 : | | |
|--|--|---------------------------------|
| № п/п | Наименование характеристики | Значение характеристики |
| 1 | 2 | 3 |
| 1. | Адрес земельного участка | — |
| 1.1. | Сведения о местоположении земельного участка (при отсутствии адреса) в структурированном в соответствии с федеральной информационной адресной системой виде | — |
| 1.2. | Дополнительные сведения о местоположении земельного участка | — |
| 2. | Площадь земельного участка ± величина погрешности определения (вычисления) площади ($P \pm \Delta P$), м² | $993 \pm 11,00$ |
| 3. | Формула, примененная для вычисления предельной погрешности определения площади земельного участка, с подставленными значениями и итоговые (вычисленные) значения | $3,5*0,10*\sqrt{(993,00)} = 11$ |
| 4. | Площадь земельного участка согласно сведениям Единого государственного реестра недвижимости (Ркад), м² | 958,00 |
| 5. | Оценка расхождения Р и Ркад ($P - P_{кад}$), м² | 35 |
| 6. | Предельный минимальный и максимальный размеры земельного участка ($P_{мин}$ и $P_{макс}$), м² | $P_{мин} = —$ $P_{макс} = —$ |
| 7. | Кадастровый или иной государственный учетный номер (инвентарный) здания, сооружения, объекта незавершенного строительства, расположенного на земельном участке | — |
| 8. | Вид (виды) разрешенного использования | — |
| 8.1. | Дополнительные сведения об использовании земельного участка | — |
| 9. | Сведения о земельных участках (землях общего пользования, территории общего пользования), посредством которых обеспечивается доступ | Земли общего пользования |
| 10. | Иные сведения | — |
| 4. Пояснения к сведениям об уточняемом земельном участке с кадастровым номером 24:50:0500437:448 : | | |
| 1. | — | |

1. Сведения о характерных точках границ уточняемого земельного участка с кадастровым номером

24:50:0500437:452

Система координат

МСК-167 (24)

Зона №

4

| Обоз- начение харак- терных точек границ | Координаты, м | | | | Метод определения координат | Формулы, примененные для расчета средней квадратической погрешности определения координат характерных точек границ (Mt), с подставленными в такие формулы значениями и итоговые (вычисленные) значения Mt, м | Описание закрепления точки |
|---|--|------------|--|------------|--|--|-------------------------------|
| | содержатся в Едином государственном реестре недвижимости | | определены в результате выполнения комплексных кадастровых работ | | | | |
| | X | Y | X | Y | | | |
| 1 | 2 | 3 | 4 | 5 | 6 | 7 | 8 |
| 4074 | 628 621,73 | 109 057,57 | 628 621,73 | 109 057,57 | Метод спутниковых геодезических измерений (определений) | 0,10 | — |
| 4075 | 628 591,43 | 109 041,56 | 628 591,43 | 109 041,56 | | | |
| 4076 | 628 603,42 | 109 019,30 | 628 603,42 | 109 019,30 | | | |
| 4077 | 628 634,03 | 109 034,25 | 628 634,03 | 109 034,25 | | | |
| 4078 | — | — | 628 636,07 | 109 035,16 | | | |
| н4079У | — | — | 628 624,23 | 109 059,01 | | | |
| 4074 | 628 621,73 | 109 057,57 | 628 621,73 | 109 057,57 | | | |

2. Сведения о частях границ уточняемого земельного участка с кадастровым номером

24:50:0500437:452

| Обозначение части границ | | Горизонтальное проложение (S), м | Описание прохождения части границ | Сведения о согласовании местоположения границ (согласовано/спорное) |
|--------------------------|--------|----------------------------------|-----------------------------------|---|
| от т. | до т. | | | |
| 1 | 2 | 3 | 4 | 5 |
| 4074 | 4075 | 34,27 | — | согласовано |
| 4075 | 4076 | 25,28 | | |
| 4076 | 4077 | 34,07 | | |
| 4077 | 4078 | 2,23 | | |
| 4078 | н4079У | 26,63 | | |
| н4079У | 4074 | 2,89 | | |

| 3. Сведения о характеристиках уточняемого земельного участка с кадастровым номером 24:50:0500437:452 : | | |
|--|--|---------------------------------------|
| № п/п | Наименование характеристики | Значение характеристики |
| 1 | 2 | 3 |
| 1. | Адрес земельного участка | — |
| 1.1. | Сведения о местоположении земельного участка (при отсутствии адреса) в структурированном в соответствии с федеральной информационной адресной системой виде | — |
| 1.2. | Дополнительные сведения о местоположении земельного участка | — |
| 2. | Площадь земельного участка ± величина погрешности определения (вычисления) площади ($P \pm \Delta P$), м² | 950 ± 11,00 |
| 3. | Формула, примененная для вычисления предельной погрешности определения площади земельного участка, с подставленными значениями и итоговые (вычисленные) значения | $3,5 * 0,10 * \sqrt{(950,00)} = 11$ |
| 4. | Площадь земельного участка согласно сведениям Единого государственного реестра недвижимости (Ркад), м² | 882,00 |
| 5. | Оценка расхождения Р и Ркад ($P - P_{кад}$), м² | 68 |
| 6. | Предельный минимальный и максимальный размеры земельного участка ($P_{мин}$ и $P_{макс}$), м² | $P_{мин} = —$ $P_{макс} = —$ |
| 7. | Кадастровый или иной государственный учетный номер (инвентарный) здания, сооружения, объекта незавершенного строительства, расположенного на земельном участке | 24:50:0500437:674; 24:50:0500437:1320 |
| 8. | Вид (виды) разрешенного использования | — |
| 8.1. | Дополнительные сведения об использовании земельного участка | — |
| 9. | Сведения о земельных участках (землях общего пользования, территории общего пользования), посредством которых обеспечивается доступ | Земли общего пользования |
| 10. | Иные сведения | — |
| 4. Пояснения к сведениям об уточняемом земельном участке с кадастровым номером 24:50:0500437:452 : | | |
| 1. | — | |

1. Сведения о характерных точках границ уточняемого земельного участка с кадастровым номером

24:50:0500437:454

:

Система координат

МСК-167 (24)

Зона №

4

| Обоз- начение харак- терных точек границ | Координаты, м | | | | Метод определения координат | Формулы, примененные для расчета средней квадратической погрешности определения координат характерных точек границ (Mt), с подставленными в такие формулы значениями и итоговые (вычисленные) значения Mt, м | Описание закрепления точки |
|---|--|------------|--|------------|--|--|-------------------------------|
| | содержатся в Едином государственном реестре недвижимости | | определены в результате выполнения комплексных кадастровых работ | | | | |
| | X | Y | X | Y | | | |
| 1 | 2 | 3 | 4 | 5 | 6 | 7 | 8 |
| 4065 | 628 649,50 | 108 930,95 | 628 649,50 | 108 930,95 | Метод спутниковых геодезических измерений (определений) | 0,10 | — |
| 4064 | 628 679,76 | 108 947,40 | 628 679,76 | 108 947,40 | | | |
| 4073 | 628 668,75 | 108 968,31 | — | — | | | |
| н4072У | — | — | 628 681,63 | 108 948,38 | | | |
| н4069У | — | — | 628 669,86 | 108 969,21 | | | |
| 4070 | 628 668,64 | 108 971,25 | 628 668,64 | 108 971,25 | | | |
| 4071 | 628 638,38 | 108 953,21 | 628 638,38 | 108 953,21 | | | |
| 4065 | 628 649,50 | 108 930,95 | 628 649,50 | 108 930,95 | | | |

2. Сведения о частях границ уточняемого земельного участка с кадастровым номером

24:50:0500437:454

:

| Обозначение части границ | | Горизонтальное проложение (S), м | Описание прохождения части границ | Сведения о согласовании местоположения границ (согласовано/спорное) |
|--------------------------|--------|-------------------------------------|-----------------------------------|--|
| от т. | до т. | | | |
| 1 | 2 | 3 | 4 | 5 |
| 4065 | 4064 | 34,44 | — | согласовано |
| 4064 | н4072У | 2,11 | | |
| н4072У | н4069У | 23,93 | | |
| н4069У | 4070 | 2,38 | | |

| | | | | |
|------|------|-------|---|-------------|
| 1 | 2 | 3 | 4 | 5 |
| 4070 | 4071 | 35,23 | — | согласовано |
| 4071 | 4065 | 24,88 | | |

3. Сведения о характеристиках уточняемого земельного участка с кадастровым номером 24:50:0500437:454 :

| № п/п | Наименование характеристики | Значение характеристики |
|-------|--|---------------------------------|
| 1 | 2 | 3 |
| 1. | Адрес земельного участка | — |
| 1.1. | Сведения о местоположении земельного участка (при отсутствии адреса) в структурированном в соответствии с федеральной информационной адресной системой виде | — |
| 1.2. | Дополнительные сведения о местоположении земельного участка | — |
| 2. | Площадь земельного участка \pm величина погрешности определения (вычисления) площади ($P \pm \Delta P$), м ² | $918 \pm 11,00$ |
| 3. | Формула, примененная для вычисления предельной погрешности определения площади земельного участка, с подставленными значениями и итоговые (вычисленные) значения | $3,5*0,10*\sqrt{(918,00)} = 11$ |
| 4. | Площадь земельного участка согласно сведениям Единого государственного реестра недвижимости (Ркад), м ² | 874,00 |
| 5. | Оценка расхождения Р и Ркад ($P - P_{кад}$), м ² | 44 |
| 6. | Предельный минимальный и максимальный размеры земельного участка ($P_{мин}$ и $P_{макс}$), м ² | $P_{мин} = —$ $P_{макс} = —$ |
| 7. | Кадастровый или иной государственный учетный номер (инвентарный) здания, сооружения, объекта незавершенного строительства, расположенного на земельном участке | 24:50:0500437:515 |
| 8. | Вид (виды) разрешенного использования | — |
| 8.1. | Дополнительные сведения об использовании земельного участка | — |
| 9. | Сведения о земельных участках (землях общего пользования, территории общего пользования), посредством которых обеспечивается доступ | — |
| 10. | Иные сведения | — |

4. Пояснения к сведениям об уточняемом земельном участке с кадастровым номером 24:50:0500437:454 :

| | |
|----|---|
| 1. | — |
|----|---|

1. Сведения о характерных точках границ уточняемого земельного участка с кадастровым номером

24:50:0500437:461

:

Система координат

МСК-167 (24)

Зона №

4

| Обоз- начение харак- терных точек границ | Координаты, м | | | | Метод определения координат | Формулы, примененные для расчета средней квадратической погрешности определения координат характерных точек границ (Mt), с подставленными в такие формулы значениями и итоговые (вычисленные) значения Mt, м | Описание закрепления точки |
|---|--|------------|--|------------|--|--|-------------------------------|
| | содержатся в Едином государственном реестре недвижимости | | определены в результате выполнения комплексных кадастровых работ | | | | |
| | X | Y | X | Y | | | |
| 1 | 2 | 3 | 4 | 5 | 6 | 7 | 8 |
| 4063 | 628 691,73 | 108 923,82 | 628 691,73 | 108 923,82 | Метод спутниковых геодезических измерений (определений) | 0,10 | — |
| н4067У | — | — | 628 693,49 | 108 925,06 | | | |
| н4068У | — | — | 628 681,63 | 108 948,38 | | | |
| 4064 | 628 679,76 | 108 947,40 | 628 679,76 | 108 947,40 | | | |
| 4065 | 628 649,50 | 108 930,95 | 628 649,50 | 108 930,95 | | | |
| 4066 | 628 660,99 | 108 908,74 | 628 660,99 | 108 908,74 | | | |
| 4063 | 628 691,73 | 108 923,82 | 628 691,73 | 108 923,82 | | | |

2. Сведения о частях границ уточняемого земельного участка с кадастровым номером

24:50:0500437:461

:

| Обозначение части границ | | Горизонтальное проложение (S), м | Описание прохождения части границ | Сведения о согласовании местоположения границ (согласовано/спорное) |
|--------------------------|--------|-------------------------------------|-----------------------------------|--|
| от т. | до т. | | | |
| 1 | 2 | 3 | 4 | 5 |
| 4063 | н4067У | 2,15 | — | согласовано |
| н4067У | н4068У | 26,16 | | |
| н4068У | 4064 | 2,11 | | |
| 4064 | 4065 | 34,44 | | |
| 4065 | 4066 | 25,01 | | |
| 4066 | 4063 | 34,24 | | |

| 3. Сведения о характеристиках уточняемого земельного участка с кадастровым номером 24:50:0500437:461 : | | |
|--|--|---|
| № п/п | Наименование характеристики | Значение характеристики |
| 1 | 2 | 3 |
| 1. | Адрес земельного участка | — |
| 1.1. | Сведения о местоположении земельного участка (при отсутствии адреса) в структурированном в соответствии с федеральной информационной адресной системой виде | — |
| 1.2. | Дополнительные сведения о местоположении земельного участка | — |
| 2. | Площадь земельного участка \pm величина погрешности определения (вычисления) площади ($P \pm \Delta P$), м ² | $939 \pm 11,00$ |
| 3. | Формула, примененная для вычисления предельной погрешности определения площади земельного участка, с подставленными значениями и итоговые (вычисленные) значения | $3,5*0,10*\sqrt{(939,00)} = 11$ |
| 4. | Площадь земельного участка согласно сведениям Единого государственного реестра недвижимости (Ркад), м ² | 883,00 |
| 5. | Оценка расхождения Р и Ркад ($P - P_{кад}$), м ² | 56 |
| 6. | Предельный минимальный и максимальный размеры земельного участка ($P_{мин}$ и $P_{макс}$), м ² | $P_{мин} = \text{—}$ $P_{макс} = \text{—}$ |
| 7. | Кадастровый или иной государственный учетный номер (инвентарный) здания, сооружения, объекта незавершенного строительства, расположенного на земельном участке | — |
| 8. | Вид (виды) разрешенного использования | — |
| 8.1. | Дополнительные сведения об использовании земельного участка | — |
| 9. | Сведения о земельных участках (землях общего пользования, территории общего пользования), посредством которых обеспечивается доступ | — |
| 10. | Иные сведения | — |
| 4. Пояснения к сведениям об уточняемом земельном участке с кадастровым номером 24:50:0500437:461 : | | |
| 1. | — | |

1. Сведения о характерных точках границ уточняемого земельного участка с кадастровым номером

24:50:0500437:466

:

Система координат

МСК-167 (24)

Зона №

4

| Обоз- начение харак- терных точек границ | Координаты, м | | | | Метод определения координат | Формулы, примененные для расчета средней квадратической погрешности определения координат характерных точек границ (Mt), с подставленными в такие формулы значениями и итоговые (вычисленные) значения Mt, м | Описание закрепления точки |
|---|--|------------|--|------------|--|--|--------------------------------|
| | содержатся в Едином государственном реестре недвижимости | | определены в результате выполнения комплексных кадастровых работ | | | | |
| | X | Y | X | Y | | | |
| 1 | 2 | 3 | 4 | 5 | 6 | 7 | 8 |
| 4007 | 628 061,15 | 108 601,94 | 628 061,15 | 108 601,94 | Метод спутниковых геодезических измерений (определений) | 0,10 | — |
| 4013 | 628 053,69 | 108 635,71 | — | — | — | | Долговременный межевой знак |
| н4010У | — | — | 628 053,45 | 108 636,81 | Метод спутниковых геодезических измерений (определений) | | — |
| н4009У | — | — | 628 025,33 | 108 631,08 | | | |
| н27У | — | — | 628 025,51 | 108 630,25 | | | |
| 4001 | 628 033,16 | 108 595,73 | 628 033,16 | 108 595,73 | | | |
| 4007 | 628 061,15 | 108 601,94 | 628 061,15 | 108 601,94 | | | |

2. Сведения о частях границ уточняемого земельного участка с кадастровым номером

24:50:0500437:466

:

| Обозначение части границ | | Горизонтальное проложение (S), м | Описание прохождения части границ | Сведения о согласовании местоположения границ (согласовано/спорное) |
|--------------------------|--------|-------------------------------------|-----------------------------------|--|
| от т. | до т. | | | |
| 1 | 2 | 3 | 4 | 5 |
| 4007 | н4010У | 35,71 | — | согласовано |
| н4010У | н4009У | 28,70 | | |
| н4009У | н27У | 0,85 | | |
| н27У | 4001 | 35,36 | | |
| 4001 | 4007 | 28,67 | | |

| | | |
|---|--|------------------------------------|
| 3. Сведения о характеристиках уточняемого земельного участка с кадастровым номером 24:50:0500437:466 : | | |
| № п/п | Наименование характеристики | Значение характеристики |
| 1 | 2 | 3 |
| 1. | Адрес земельного участка | — |
| 1.1. | Сведения о местоположении земельного участка (при отсутствии адреса) в структурированном в соответствии с федеральной информационной адресной системой виде | — |
| 1.2. | Дополнительные сведения о местоположении земельного участка | — |
| 2. | Площадь земельного участка ± величина погрешности определения (вычисления) площади ($P \pm \Delta P$), м² | 1 031 ± 11,00 |
| 3. | Формула, примененная для вычисления предельной погрешности определения площади земельного участка, с подставленными значениями и итоговые (вычисленные) значения | $3,5*0,10*\sqrt{(1\ 031,00)} = 11$ |
| 4. | Площадь земельного участка согласно сведениям Единого государственного реестра недвижимости (Ркад), м² | 989,00 |
| 5. | Оценка расхождения Р и Ркад ($P - P_{кад}$), м² | 42 |
| 6. | Предельный минимальный и максимальный размеры земельного участка ($P_{мин}$ и $P_{макс}$), м² | $P_{мин} = —$ $P_{макс} = —$ |
| 7. | Кадастровый или иной государственный учетный номер (инвентарный) здания, сооружения, объекта незавершенного строительства, расположенного на земельном участке | — |
| 8. | Вид (виды) разрешенного использования | — |
| 8.1. | Дополнительные сведения об использовании земельного участка | — |
| 9. | Сведения о земельных участках (землях общего пользования, территории общего пользования), посредством которых обеспечивается доступ | Земли общего пользования |
| 10. | Иные сведения | — |
| 4. Пояснения к сведениям об уточняемом земельном участке с кадастровым номером 24:50:0500437:466 : | | |
| 1. | — | |

1. Сведения о характерных точках границ уточняемого земельного участка с кадастровым номером

24:50:0500437:469

:

Система координат

МСК-167 (24)

Зона №

4

| Обоз- начение харак- терных точек границ | Координаты, м | | | | Метод определения координат | Формулы, примененные для расчета средней квадратической погрешности определения координат характерных точек границ (Mt), с подставленными в такие формулы значениями и итоговые (вычисленные) значения Mt, м | Описание закрепления точки |
|---|--|------------|--|------------|--|--|-------------------------------|
| | содержатся в Едином государственном реестре недвижимости | | определены в результате выполнения комплексных кадастровых работ | | | | |
| | X | Y | X | Y | | | |
| 1 | 2 | 3 | 4 | 5 | 6 | 7 | 8 |
| н4003У | — | — | 628 010,57 | 108 556,00 | Метод спутниковых геодезических измерений (определений) | 0,10 | — |
| 4000 | 628 040,85 | 108 561,57 | 628 040,85 | 108 561,57 | | | |
| 4001 | 628 033,16 | 108 595,73 | 628 033,16 | 108 595,73 | | | |
| 4005 | 628 005,75 | 108 590,06 | — | — | | | |
| 4006 | 628 012,84 | 108 555,78 | — | — | | | |
| н4004У | — | — | 628 003,17 | 108 589,53 | | | |
| н4003У | — | — | 628 010,57 | 108 556,00 | | | |

2. Сведения о частях границ уточняемого земельного участка с кадастровым номером

24:50:0500437:469

:

| Обозначение части границ | | Горизонтальное проложение (S), м | Описание прохождения части границ | Сведения о согласовании местоположения границ (согласовано/спорное) |
|--------------------------|--------|-------------------------------------|-----------------------------------|--|
| от т. | до т. | | | |
| 1 | 2 | 3 | 4 | 5 |
| н4003У | 4000 | 30,79 | — | согласовано |
| 4000 | 4001 | 35,01 | | |
| 4001 | н4004У | 30,62 | | |
| н4004У | н4003У | 34,34 | | |

3. Сведения о характеристиках уточняемого земельного участка с кадастровым номером

24:50:0500437:469

:

| № п/п | Наименование характеристики | Значение характеристики |
|-------|-----------------------------|-------------------------|
|-------|-----------------------------|-------------------------|

| 1 | 2 | 3 |
|---|--|---|
| 1. | Адрес земельного участка | — |
| 1.1. | Сведения о местоположении земельного участка (при отсутствии адреса) в структурированном в соответствии с федеральной информационной адресной системой виде | — |
| 1.2. | Дополнительные сведения о местоположении земельного участка | — |
| 2. | Площадь земельного участка \pm величина погрешности определения (вычисления) площади ($P \pm \Delta P$), м ² | $1\,064 \pm 11,00$ |
| 3. | Формула, примененная для вычисления предельной погрешности определения площади земельного участка, с подставленными значениями и итоговые (вычисленные) значения | $3,5*0,10*\sqrt{(1\,064,00)} = 11$ |
| 4. | Площадь земельного участка согласно сведениям Единого государственного реестра недвижимости (Ркад), м ² | 986,00 |
| 5. | Оценка расхождения Р и Ркад ($P - P_{\text{кад}}$), м ² | 78 |
| 6. | Предельный минимальный и максимальный размеры земельного участка ($P_{\text{мин}}$ и $P_{\text{макс}}$), м ² | $P_{\text{мин}} = \text{—}$ $P_{\text{макс}} = \text{—}$ |
| 7. | Кадастровый или иной государственный учетный номер (инвентарный) здания, сооружения, объекта незавершенного строительства, расположенного на земельном участке | — |
| 8. | Вид (виды) разрешенного использования | — |
| 8.1. | Дополнительные сведения об использовании земельного участка | — |
| 9. | Сведения о земельных участках (землях общего пользования, территории общего пользования), посредством которых обеспечивается доступ | Земли общего пользования |
| 10. | Иные сведения | — |
| 4. Пояснения к сведениям об уточняемом земельном участке с кадастровым номером | | 24:50:0500437:469 : |
| 1. | — | |

1. Сведения о характерных точках границ уточняемого земельного участка с кадастровым номером

24:50:0500437:481

:

Система координат

МСК-167 (24)

Зона №

4

| Обоз- начение харак- терных точек границ | Координаты, м | | | | Метод определения координат | Формулы, примененные для расчета средней квадратической погрешности определения координат характерных точек границ (Mt), с подставленными в такие формулы значениями и итоговые (вычисленные) значения Mt, м | Описание закрепления точки |
|---|--|------------|--|------------|--|--|--------------------------------|
| | содержатся в Едином государственном реестре недвижимости | | определены в результате выполнения комплексных кадастровых работ | | | | |
| | X | Y | X | Y | | | |
| 1 | 2 | 3 | 4 | 5 | 6 | 7 | 8 |
| 4032 | 628 252,51 | 108 641,18 | 628 252,51 | 108 641,18 | Метод спутниковых геодезических измерений (определений) | 0,10 | — |
| 4035 | 628 245,45 | 108 675,34 | — | — | | | Долговременный межевой знак |
| 4036 | 628 217,89 | 108 669,64 | — | — | | | |
| н4034У | — | — | 628 252,90 | 108 641,23 | | | — |
| н4033У | — | — | 628 245,23 | 108 676,42 | | | |
| н4029У | — | — | 628 217,62 | 108 670,90 | | | |
| 4028 | 628 225,15 | 108 635,37 | 628 225,15 | 108 635,37 | | | |
| 4032 | 628 252,51 | 108 641,18 | 628 252,51 | 108 641,18 | | | |

2. Сведения о частях границ уточняемого земельного участка с кадастровым номером

24:50:0500437:481

:

| Обозначение части границ | | Горизонтальное проложение (S), м | Описание прохождения части границ | Сведения о согласовании местоположения границ (согласовано/спорное) |
|--------------------------|--------|-------------------------------------|-----------------------------------|--|
| от т. | до т. | | | |
| 1 | 2 | 3 | 4 | 5 |
| 4032 | н4034У | 0,39 | — | согласовано |
| н4034У | н4033У | 36,02 | | |
| н4033У | н4029У | 28,16 | | |
| н4029У | 4028 | 36,32 | | |

| | | | | |
|------|------|-------|---|-------------|
| 1 | 2 | 3 | 4 | 5 |
| 4028 | 4032 | 27,97 | — | согласовано |

3. Сведения о характеристиках уточняемого земельного участка с кадастровым номером 24:50:0500437:481 :

| № п/п | Наименование характеристики | Значение характеристики |
|-------|--|---|
| 1 | 2 | 3 |
| 1. | Адрес земельного участка | — |
| 1.1. | Сведения о местоположении земельного участка (при отсутствии адреса) в структурированном в соответствии с федеральной информационной адресной системой виде | — |
| 1.2. | Дополнительные сведения о местоположении земельного участка | — |
| 2. | Площадь земельного участка \pm величина погрешности определения (вычисления) площади ($P \pm \Delta P$), м ² | 1 022 \pm 11,00 |
| 3. | Формула, примененная для вычисления предельной погрешности определения площади земельного участка, с подставленными значениями и итоговые (вычисленные) значения | $3,5 \cdot 0,10 \cdot \sqrt{(1\,022,00)} = 11$ |
| 4. | Площадь земельного участка согласно сведениям Единого государственного реестра недвижимости (Ркад), м ² | 981,00 |
| 5. | Оценка расхождения Р и Ркад ($P - P_{\text{кад}}$), м ² | 41 |
| 6. | Предельный минимальный и максимальный размеры земельного участка ($P_{\text{мин}}$ и $P_{\text{макс}}$), м ² | $P_{\text{мин}} = \text{—}$ $P_{\text{макс}} = \text{—}$ |
| 7. | Кадастровый или иной государственный учетный номер (инвентарный) здания, сооружения, объекта незавершенного строительства, расположенного на земельном участке | 24:50:0500437:1355 |
| 8. | Вид (виды) разрешенного использования | — |
| 8.1. | Дополнительные сведения об использовании земельного участка | — |
| 9. | Сведения о земельных участках (землях общего пользования, территории общего пользования), посредством которых обеспечивается доступ | Земли общего пользования |
| 10. | Иные сведения | — |

4. Пояснения к сведениям об уточняемом земельном участке с кадастровым номером 24:50:0500437:481 :

| | |
|----|---|
| 1. | — |
|----|---|

| 1. Сведения о характерных точках границ уточняемого земельного участка с кадастровым номером | | | | | | 24:50:0500437:482 | | : |
|--|--|------------|--|--------------|--|--|-------------------------------|---|
| Система координат | | | | МСК-167 (24) | | Зона № 4 | | |
| Обоз- начение харак- терных точек границ | Координаты, м | | | | Метод определения координат | Формулы, примененные для расчета средней квадратической погрешности определения координат характерных точек границ (Mt), с подставленными в такие формулы значениями и итоговые (вычисленные) значения Mt, м | Описание закрепления точки | |
| | содержатся в Едином государственном реестре недвижимости | | определены в результате выполнения комплексных кадастровых работ | | | | | |
| | X | Y | X | Y | | | | |
| 1 | 2 | 3 | 4 | 5 | 6 | 7 | 8 | |
| 1 | 628 501,90 | 109 105,81 | — | — | Метод спутниковых геодезических измерений (определений) | 0,10 | — | |
| 4056 | 628 537,81 | 109 123,83 | — | — | — | — | | |
| 4049 | 628 534,97 | 109 133,42 | — | — | Метод спутниковых геодезических измерений (определений) | 0,10 | | |
| 4050 | 628 531,47 | 109 135,26 | — | — | | | | |
| 4051 | 628 526,00 | 109 136,26 | — | — | | | | |
| н4044У | — | — | 628 500,92 | 109 108,02 | | | | |
| н4045У | — | — | 628 506,50 | 109 110,85 | | | | |
| н4046У | — | — | 628 507,42 | 109 109,17 | | | | |
| н4047У | — | — | 628 522,03 | 109 115,01 | | | | |
| н4054У | — | — | 628 535,78 | 109 121,17 | | | | |
| н4038У | — | — | 628 538,35 | 109 122,79 | | | | |
| н4039У | — | — | 628 533,41 | 109 133,32 | | | | |
| н4040У | — | — | 628 532,03 | 109 135,83 | | | | |

| | | | | | | | |
|--|-----------------------------|----------------------------------|-----------------------------------|-------------------------|---|-------------------|---|
| 1 | 2 | 3 | 4 | 5 | 6 | 7 | 8 |
| н4041У | — | — | 628 530,29 | 109 139,01 | Метод спутниковых геодезических измерений (определений) | 0,10 | — |
| 4042 | 628 518,59 | 109 135,84 | 628 518,59 | 109 135,84 | | | |
| 4052 | 628 491,68 | 109 127,98 | — | — | | | |
| н4043У | — | — | 628 491,08 | 109 128,37 | | | |
| н558У | — | — | 628 491,60 | 109 126,33 | | | |
| 1 | 628 501,90 | 109 105,81 | — | — | | | |
| 2. Сведения о частях границ уточняемого земельного участка с кадастровым номером | | | | | | 24:50:0500437:482 | |
| Обозначение части границ | | Горизонтальное проложение (S), м | Описание прохождения части границ | | Сведения о согласовании местоположения границ (согласовано/спорное) | | |
| от т. | до т. | | | | | | |
| 1 | 2 | 3 | 4 | | 5 | | |
| н4044У | н4045У | 6,26 | — | | согласовано | | |
| н4045У | н4046У | 1,92 | | | | | |
| н4046У | н4047У | 15,73 | | | | | |
| н4047У | н4054У | 15,07 | | | | | |
| н4054У | н4038У | 3,04 | | | | | |
| н4038У | н4039У | 11,63 | | | | | |
| н4039У | н4040У | 2,86 | | | | | |
| н4040У | н4041У | 3,62 | | | | | |
| н4041У | 4042 | 12,12 | | | | | |
| 4042 | н4043У | 28,51 | | | | | |
| н4043У | н558У | 2,11 | | | | | |
| н558У | н4044У | 20,55 | | | | | |
| 3. Сведения о характеристиках уточняемого земельного участка с кадастровым номером | | | | | | 24:50:0500437:482 | |
| № п/п | Наименование характеристики | | | Значение характеристики | | | |
| 1 | 2 | | | 3 | | | |

| 1 | 2 | 3 |
|---|--|--------------------------------------|
| 1. | Адрес земельного участка | — |
| 1.1. | Сведения о местоположении земельного участка (при отсутствии адреса) в структурированном в соответствии с федеральной информационной адресной системой виде | — |
| 1.2. | Дополнительные сведения о местоположении земельного участка | — |
| 2. | Площадь земельного участка \pm величина погрешности определения (вычисления) площади ($P \pm \Delta P$), м ² | $854 \pm 10,00$ |
| 3. | Формула, примененная для вычисления предельной погрешности определения площади земельного участка, с подставленными значениями и итоговые (вычисленные) значения | $3,5*0,10*\sqrt{(854,00)} = 10$ |
| 4. | Площадь земельного участка согласно сведениям Единого государственного реестра недвижимости (Ркад), м ² | 818,00 |
| 5. | Оценка расхождения Р и Ркад ($P - P_{кад}$), м ² | 36 |
| 6. | Предельный минимальный и максимальный размеры земельного участка ($P_{мин}$ и $P_{макс}$), м ² | $P_{мин} = —$ $P_{макс} = —$ |
| 7. | Кадастровый или иной государственный учетный номер (инвентарный) здания, сооружения, объекта незавершенного строительства, расположенного на земельном участке | 24:50:0500437:597; 24:50:0500437:595 |
| 8. | Вид (виды) разрешенного использования | — |
| 8.1. | Дополнительные сведения об использовании земельного участка | — |
| 9. | Сведения о земельных участках (землях общего пользования, территории общего пользования), посредством которых обеспечивается доступ | Земли общего пользования |
| 10. | Иные сведения | — |
| 4. Пояснения к сведениям об уточняемом земельном участке с кадастровым номером | | 24:50:0500437:482 : |
| 1. | — | |

| | | | | | | | | | | |
|--|--|-------------------------------------|--|--|--|--|-------------------------------|---|--------|---|
| 1. Сведения о характерных точках границ уточняемого земельного участка с кадастровым номером | | | | | 24:50:0500437:487 | | | : | | |
| Система координат | | | | | МСК-167 (24) | | | | Зона № | 4 |
| Обозначение характерных точек границ | Координаты, м | | | | Метод определения координат | Формулы, примененные для расчета средней квадратической погрешности определения координат характерных точек границ (Mt), с подставленными в такие формулы значениями и итоговые (вычисленные) значения Mt, м | Описание закрепления точки | | | |
| | содержатся в Едином государственном реестре недвижимости | | определены в результате выполнения комплексных кадастровых работ | | | | | | | |
| | X | Y | X | Y | | | | | | |
| 1 | 2 | 3 | 4 | 5 | 6 | 7 | 8 | | | |
| 1 | 628 198,04 | 108 629,79 | 628 198,04 | 108 629,79 | Метод спутниковых геодезических измерений (определений) | 0,10 | — | | | |
| 4028 | 628 225,15 | 108 635,37 | 628 225,15 | 108 635,37 | | | | | | |
| 4030 | 628 217,89 | 108 669,64 | — | — | | | | | | |
| 4031 | 628 190,73 | 108 664,03 | — | — | | | | | | |
| н4029У | — | — | 628 217,62 | 108 670,90 | | | | | | |
| н2У | — | — | 628 190,53 | 108 664,96 | | | | | | |
| 1 | 628 198,04 | 108 629,79 | 628 198,04 | 108 629,79 | | | | | | |
| 2. Сведения о частях границ уточняемого земельного участка с кадастровым номером | | | | | 24:50:0500437:487 | | | | : | |
| Обозначение части границ | | Горизонтальное проложение (S), м | Описание прохождения части границ | Сведения о согласовании местоположения границ (согласовано/спорное) | | | | | | |
| от т. | до т. | | | | | | | | | |
| 1 | 2 | 3 | 4 | 5 | | | | | | |
| 1 | 4028 | 27,68 | — | согласовано | | | | | | |
| 4028 | н4029У | 36,32 | | | | | | | | |
| н4029У | н2У | 27,73 | | | | | | | | |
| н2У | 1 | 35,96 | | | | | | | | |
| 3. Сведения о характеристиках уточняемого земельного участка с кадастровым номером | | | | | 24:50:0500437:487 | | | | : | |
| № п/п | Наименование характеристики | | | Значение характеристики | | | | | | |

| 1 | 2 | 3 |
|---|--|---|
| 1. | Адрес земельного участка | — |
| 1.1. | Сведения о местоположении земельного участка (при отсутствии адреса) в структурированном в соответствии с федеральной информационной адресной системой виде | — |
| 1.2. | Дополнительные сведения о местоположении земельного участка | — |
| 2. | Площадь земельного участка \pm величина погрешности определения (вычисления) площади ($P \pm \Delta P$), м ² | $1\,001 \pm 11,00$ |
| 3. | Формула, примененная для вычисления предельной погрешности определения площади земельного участка, с подставленными значениями и итоговые (вычисленные) значения | $3,5 \cdot 0,10 \cdot \sqrt{(1\,001,00)} = 11$ |
| 4. | Площадь земельного участка согласно сведениям Единого государственного реестра недвижимости (Ркад), м ² | 970,00 |
| 5. | Оценка расхождения Р и Ркад ($P - P_{\text{кад}}$), м ² | 31 |
| 6. | Предельный минимальный и максимальный размеры земельного участка ($P_{\text{мин}}$ и $P_{\text{макс}}$), м ² | $P_{\text{мин}} = \text{—}$ $P_{\text{макс}} = \text{—}$ |
| 7. | Кадастровый или иной государственный учетный номер (инвентарный) здания, сооружения, объекта незавершенного строительства, расположенного на земельном участке | 24:50:0500437:1361 |
| 8. | Вид (виды) разрешенного использования | — |
| 8.1. | Дополнительные сведения об использовании земельного участка | — |
| 9. | Сведения о земельных участках (землях общего пользования, территории общего пользования), посредством которых обеспечивается доступ | Земли общего пользования |
| 10. | Иные сведения | — |
| 4. Пояснения к сведениям об уточняемом земельном участке с кадастровым номером | | 24:50:0500437:487 : |
| 1. | — | |

1. Сведения о характерных точках границ уточняемого земельного участка с кадастровым номером

24:50:0500437:488

:

Система координат

МСК-167 (24)

Зона №

4

| Обоз- начение харак- терных точек границ | Координаты, м | | | | Метод определения координат | Формулы, примененные для расчета средней квадратической погрешности определения координат характерных точек границ (Mt), с подставленными в такие формулы значениями и итоговые (вычисленные) значения Mt, м | Описание закрепления точки |
|---|--|------------|--|------------|--|--|-------------------------------|
| | содержатся в Едином государственном реестре недвижимости | | определены в результате выполнения комплексных кадастровых работ | | | | |
| | X | Y | X | Y | | | |
| 1 | 2 | 3 | 4 | 5 | 6 | 7 | 8 |
| 822 | 627 708,52 | 108 572,08 | 627 708,52 | 108 572,08 | Метод спутниковых геодезических измерений (определений) | 0,10 | — |
| 2 | 627 701,77 | 108 606,79 | 627 701,77 | 108 606,79 | | | |
| 3 | 627 701,84 | 108 606,98 | — | — | | | |
| 818 | 627 674,63 | 108 602,08 | 627 674,63 | 108 602,08 | Метод спутниковых геодезических измерений (определений) | | |
| 819 | 627 680,99 | 108 569,10 | 627 680,99 | 108 569,10 | | | |
| 3180 | 627 691,00 | 108 567,10 | — | — | | | |
| 3181 | 627 705,85 | 108 571,06 | — | — | | | |
| н820У | — | — | 627 684,37 | 108 566,59 | Метод спутниковых геодезических измерений (определений) | 0,10 | |
| н821У | — | — | 627 705,73 | 108 571,54 | | | |
| 822 | 627 708,52 | 108 572,08 | 627 708,52 | 108 572,08 | | | |

2. Сведения о частях границ уточняемого земельного участка с кадастровым номером

24:50:0500437:488

:

| Обозначение части границ | | Горизонтальное проложение (S), м | Описание прохождения части границ | Сведения о согласовании местоположения границ (согласовано/спорное) |
|--------------------------|-------|-------------------------------------|-----------------------------------|--|
| от т. | до т. | | | |
| 1 | 2 | 3 | 4 | 5 |
| 822 | 2 | 35,36 | — | согласовано |
| 2 | 818 | 27,55 | | |
| 818 | 819 | 33,59 | | |

| | | | | |
|--|--|-------|-------------------------|-------------------|
| 1 | 2 | 3 | 4 | 5 |
| 819 | н820У | 4,21 | — | согласовано |
| н820У | н821У | 21,93 | | |
| н821У | 822 | 2,84 | | |
| 3. Сведения о характеристиках уточняемого земельного участка с кадастровым номером | | | | 24:50:0500437:488 |
| № п/п | Наименование характеристики | | Значение характеристики | |
| 1 | 2 | | 3 | |
| 1. | Адрес земельного участка | | — | |
| 1.1. | Сведения о местоположении земельного участка (при отсутствии адреса) в структурированном в соответствии с федеральной информационной адресной системой виде | | — | |
| 1.2. | Дополнительные сведения о местоположении земельного участка | | — | |
| 2. | Площадь земельного участка ± величина погрешности определения (вычисления) площади (Р ± ΔР), м² | | 989 ± 11,00 | |
| 3. | Формула, примененная для вычисления предельной погрешности определения площади земельного участка, с подставленными значениями и итоговые (вычисленные) значения | | 3,5*0,10*√(989,00) = 11 | |
| 4. | Площадь земельного участка согласно сведениям Единого государственного реестра недвижимости (Ркад), м² | | 998,00 | |
| 5. | Оценка расхождения Р и Ркад (Р - Ркад), м² | | 9 | |
| 6. | Предельный минимальный и максимальный размеры земельного участка (Рмин и Рмакс), м² | | Рмин = — Рмакс = — | |
| 7. | Кадастровый или иной государственный учетный номер (инвентарный) здания, сооружения, объекта незавершенного строительства, расположенного на земельном участке | | 24:50:0500437:1399 | |
| 8. | Вид (виды) разрешенного использования | | — | |
| 8.1. | Дополнительные сведения об использовании земельного участка | | — | |
| 9. | Сведения о земельных участках (землях общего пользования, территории общего пользования), посредством которых обеспечивается доступ | | 24:50:0500437:489 | |
| 10. | Иные сведения | | — | |
| 4. Пояснения к сведениям об уточняемом земельном участке с кадастровым номером | | | | 24:50:0500437:488 |
| 1. | — | | | |

1. Сведения о характерных точках границ уточняемого земельного участка с кадастровым номером

24:50:0500437:513

:

Система координат

МСК-167 (24)

Зона №

4

| | | | | | | | |
|---|--|------------|--|------------|--|--|-------------------------------|
| Обозначение характерных точек границ | Координаты, м | | | | Метод определения координат | Формулы, примененные для расчета средней квадратической погрешности определения координат характерных точек границ (Mt), с подставленными в такие формулы значениями и итоговые (вычисленные) значения Mt, м | Описание закрепления точки |
| | содержатся в Едином государственном реестре недвижимости | | определены в результате выполнения комплексных кадастровых работ | | | | |
| | X | Y | X | Y | | | |
| 1 | 2 | 3 | 4 | 5 | 6 | 7 | 8 |
| 1 | 628 198,04 | 108 629,79 | 628 198,04 | 108 629,79 | Метод спутниковых геодезических измерений (определений) | 0,10 | — |
| 2 | 628 190,73 | 108 664,03 | — | — | | | |
| 3 | 628 163,37 | 108 658,38 | — | — | | | |
| н2У | — | — | 628 190,53 | 108 664,96 | | | |
| н4021У | — | — | 628 163,09 | 108 659,72 | | | |
| 4020 | 628 170,59 | 108 624,21 | 628 170,59 | 108 624,21 | | | |
| 1 | 628 198,04 | 108 629,79 | 628 198,04 | 108 629,79 | | | |

2. Сведения о частях границ уточняемого земельного участка с кадастровым номером

24:50:0500437:513

:

| | | | | |
|--------------------------|--------|-------------------------------------|-----------------------------------|--|
| Обозначение части границ | | Горизонтальное проложение (S), м | Описание прохождения части границ | Сведения о согласовании местоположения границ (согласовано/спорное) |
| от т. | до т. | | | |
| 1 | 2 | 3 | 4 | 5 |
| 1 | н2У | 35,96 | — | согласовано |
| н2У | н4021У | 27,94 | | |
| н4021У | 4020 | 36,29 | | |
| 4020 | 1 | 28,01 | | |

3. Сведения о характеристиках уточняемого земельного участка с кадастровым номером

24:50:0500437:513

:

| | | |
|-------|-----------------------------|-------------------------|
| № п/п | Наименование характеристики | Значение характеристики |
|-------|-----------------------------|-------------------------|

| 1 | 2 | 3 |
|---|--|---|
| 1. | Адрес земельного участка | — |
| 1.1. | Сведения о местоположении земельного участка (при отсутствии адреса) в структурированном в соответствии с федеральной информационной адресной системой виде | — |
| 1.2. | Дополнительные сведения о местоположении земельного участка | — |
| 2. | Площадь земельного участка \pm величина погрешности определения (вычисления) площади ($P \pm \Delta P$), м ² | 1 011 \pm 11,00 |
| 3. | Формула, примененная для вычисления предельной погрешности определения площади земельного участка, с подставленными значениями и итоговые (вычисленные) значения | $3,5 \cdot 0,10 \cdot \sqrt{(1\,011,00)} = 11$ |
| 4. | Площадь земельного участка согласно сведениям Единого государственного реестра недвижимости (Ркад), м ² | 978,00 |
| 5. | Оценка расхождения Р и Ркад ($P - P_{\text{кад}}$), м ² | 33 |
| 6. | Предельный минимальный и максимальный размеры земельного участка ($P_{\text{мин}}$ и $P_{\text{макс}}$), м ² | $P_{\text{мин}} = \text{—}$ $P_{\text{макс}} = \text{—}$ |
| 7. | Кадастровый или иной государственный учетный номер (инвентарный) здания, сооружения, объекта незавершенного строительства, расположенного на земельном участке | — |
| 8. | Вид (виды) разрешенного использования | — |
| 8.1. | Дополнительные сведения об использовании земельного участка | — |
| 9. | Сведения о земельных участках (землях общего пользования, территории общего пользования), посредством которых обеспечивается доступ | Земли общего пользования |
| 10. | Иные сведения | — |
| 4. Пояснения к сведениям об уточняемом земельном участке с кадастровым номером | | 24:50:0500437:513 : |
| 1. | — | |

| 1. Сведения о характерных точках границ уточняемого земельного участка с кадастровым номером | | | | | 24:50:0500437:518 | | |
|--|--|------------|--|------------|--|--|-------------------------------|
| Система координат | | | | | МСК-167 (24) | | |
| | | | | | Зона № 4 | | |
| Обоз- начение харак- терных точек границ | Координаты, м | | | | Метод определения координат | Формулы, примененные для расчета средней квадратической погрешности определения координат характерных точек границ (Mt), с подставленными в такие формулы значениями и итоговые (вычисленные) значения Mt, м | Описание закрепления точки |
| | содержатся в Едином государственном реестре недвижимости | | определены в результате выполнения комплексных кадастровых работ | | | | |
| | X | Y | X | Y | | | |
| 1 | 2 | 3 | 4 | 5 | 6 | 7 | 8 |
| 4 | 628 548,33 | 109 103,53 | 628 548,33 | 109 103,53 | Метод спутниковых геодезических измерений (определений) | 0,10 | — |
| 4055 | 628 537,81 | 109 123,83 | — | — | | | |
| н4048У | — | — | 628 538,35 | 109 122,79 | | | |
| н4054У | — | — | 628 535,78 | 109 121,17 | | | |
| н4047У | — | — | 628 522,03 | 109 115,01 | | | |
| н4046У | — | — | 628 507,42 | 109 109,17 | | | |
| н4045У | — | — | 628 506,50 | 109 110,85 | | | |
| н4044У | — | — | 628 500,92 | 109 108,02 | | | |
| 4053 | 628 501,90 | 109 105,81 | 628 501,90 | 109 105,81 | | | |
| 1 | 628 513,36 | 109 084,41 | 628 513,36 | 109 084,41 | | | |
| 4 | 628 548,33 | 109 103,53 | 628 548,33 | 109 103,53 | | | |

| 2. Сведения о частях границ уточняемого земельного участка с кадастровым номером | | | | 24:50:0500437:518 | | : |
|--|--|----------------------------------|-----------------------------------|---|--|---|
| Обозначение части границ | | Горизонтальное проложение (S), м | Описание прохождения части границ | Сведения о согласовании местоположения границ (согласовано/спорное) | | |
| от т. | до т. | | | | | |
| 1 | 2 | 3 | 4 | 5 | | |
| 4 | н4048У | 21,69 | — | согласовано | | |
| н4048У | н4054У | 3,04 | | | | |
| н4054У | н4047У | 15,07 | | | | |
| н4047У | н4046У | 15,73 | | | | |
| н4046У | н4045У | 1,92 | | | | |
| н4045У | н4044У | 6,26 | | | | |
| н4044У | 4053 | 2,42 | | | | |
| 4053 | 1 | 24,28 | | | | |
| 1 | 4 | 39,86 | | | | |
| 3. Сведения о характеристиках уточняемого земельного участка с кадастровым номером | | | | 24:50:0500437:518 | | : |
| № п/п | Наименование характеристики | | Значение характеристики | | | |
| 1 | 2 | | 3 | | | |
| 1. | Адрес земельного участка | | — | | | |
| 1.1. | Сведения о местоположении земельного участка (при отсутствии адреса) в структурированном в соответствии с федеральной информационной адресной системой виде | | — | | | |
| 1.2. | Дополнительные сведения о местоположении земельного участка | | — | | | |
| 2. | Площадь земельного участка ± величина погрешности определения (вычисления) площади (Р ± ΔР), м² | | 935 ± 11,00 | | | |
| 3. | Формула, примененная для вычисления предельной погрешности определения площади земельного участка, с подставленными значениями и итоговые (вычисленные) значения | | 3,5*0,10*√(935,00) = 11 | | | |
| 4. | Площадь земельного участка согласно сведениям Единого государственного реестра недвижимости (Ркад), м² | | 943,00 | | | |
| 5. | Оценка расхождения Р и Ркад (Р - Ркад), м² | | 8 | | | |
| 6. | Предельный минимальный и максимальный размеры земельного участка (Рмин и Рмакс), м² | | Рмин = — Рмакс = — | | | |

| | | | | | | | |
|--|--|------------|--|------------|---|--|----------------------------|
| 1 | 2 | | | | 3 | | |
| 7. | Кадастровый или иной государственный учетный номер (инвентарный) здания, сооружения, объекта незавершенного строительства, расположенного на земельном участке | | | | 24:50:0500437:1294 | | |
| 8. | Вид (виды) разрешенного использования | | | | — | | |
| 8.1. | Дополнительные сведения об использовании земельного участка | | | | — | | |
| 9. | Сведения о земельных участках (землях общего пользования, территории общего пользования), посредством которых обеспечивается доступ | | | | Земли общего пользования | | |
| 10. | Иные сведения | | | | — | | |
| 4. Пояснения к сведениям об уточняемом земельном участке с кадастровым номером | | | | | 24:50:0500437:518 : | | |
| 1. | — | | | | | | |
| 1. Сведения о характерных точках границ уточняемого земельного участка с кадастровым номером | | | | | 24:50:0500437:586 : | | |
| Система координат МСК-167 (24) | | | | | Зона № 4 | | |
| Обоз- начение харак- терных точек границ | Координаты, м | | | | Метод определения координат | Формулы, примененные для расчета средней квадратической погрешности определения координат характерных точек границ (Mt), с подставленными в такие формулы значениями и итоговые (вычисленные) значения Mt, м | Описание закрепления точки |
| | содержатся в Едином государственном реестре недвижимости | | определены в результате выполнения комплексных кадастровых работ | | | | |
| | X | Y | X | Y | | | |
| 1 | 2 | 3 | 4 | 5 | 6 | 7 | 8 |
| 1 | 628 513,37 | 109 084,41 | — | — | Метод спутниковых геодезических измерений (определений) | 0,10 | — |
| 2 | 628 525,18 | 109 062,39 | — | — | | | |
| 3 | 628 560,35 | 109 081,43 | — | — | | | |
| 4 | 628 548,34 | 109 103,52 | — | — | | | |
| 1 | — | — | 628 513,36 | 109 084,41 | | | |

| | | | | | | | |
|---|------------|------------|------------|------------|---|------|---|
| 1 | 2 | 3 | 4 | 5 | 6 | 7 | 8 |
| 2 | — | — | 628 525,17 | 109 062,38 | Метод спутниковых геодезических измерений (определений) | 0,10 | — |
| 3 | — | — | 628 560,35 | 109 081,42 | | | |
| 4 | — | — | 628 548,33 | 109 103,53 | | | |
| 1 | 628 513,37 | 109 084,41 | — | — | | | |
| | | | | | | | |

2. Сведения о частях границ уточняемого земельного участка с кадастровым номером 24:50:0500437:586 :

| Обозначение части границ | | Горизонтальное проложение (S), м | Описание прохождения части границ | Сведения о согласовании местоположения границ (согласовано/спорное) |
|--------------------------|-------|----------------------------------|-----------------------------------|---|
| от т. | до т. | | | |
| 1 | 2 | 3 | 4 | 5 |
| 1 | 2 | 25,00 | — | согласовано |
| 2 | 3 | 40,00 | | |
| 3 | 4 | 25,17 | | |
| 4 | 1 | 39,86 | | |

3. Сведения о характеристиках уточняемого земельного участка с кадастровым номером 24:50:0500437:586 :

| № п/п | Наименование характеристики | Значение характеристики |
|-------|--|------------------------------------|
| 1 | 2 | 3 |
| 1. | Адрес земельного участка | — |
| 1.1. | Сведения о местоположении земельного участка (при отсутствии адреса) в структурированном в соответствии с федеральной информационной адресной системой виде | — |
| 1.2. | Дополнительные сведения о местоположении земельного участка | — |
| 2. | Площадь земельного участка \pm величина погрешности определения (вычисления) площади ($P \pm \Delta P$), м ² | $1\ 001 \pm 11,00$ |
| 3. | Формула, примененная для вычисления предельной погрешности определения площади земельного участка, с подставленными значениями и итоговые (вычисленные) значения | $3,5*0,10*\sqrt{(1\ 001,00)} = 11$ |
| 4. | Площадь земельного участка согласно сведениям Единого государственного реестра недвижимости (Ркад), м ² | 1 001,00 |
| 5. | Оценка расхождения Р и Ркад ($P - P_{кад}$), м ² | 0 |

| | | | | | | | |
|--|--|------------|--|------------|---|--|----------------------------|
| 1 | 2 | | | | 3 | | |
| 6. | Предельный минимальный и максимальный размеры земельного участка (Рмин и Рмакс), м² | | | | Рмин = — Рмакс = — | | |
| 7. | Кадастровый или иной государственный учетный номер (инвентарный) здания, сооружения, объекта незавершенного строительства, расположенного на земельном участке | | | | — | | |
| 8. | Вид (виды) разрешенного использования | | | | — | | |
| 8.1. | Дополнительные сведения об использовании земельного участка | | | | — | | |
| 9. | Сведения о земельных участках (землях общего пользования, территории общего пользования), посредством которых обеспечивается доступ | | | | Земли общего пользования | | |
| 10. | Иные сведения | | | | — | | |
| 4. Пояснения к сведениям об уточняемом земельном участке с кадастровым номером | | | | | 24:50:0500437:586 : | | |
| 1. | — | | | | | | |
| 1. Сведения о характерных точках границ уточняемого земельного участка с кадастровым номером | | | | | 24:50:0500437:634 : | | |
| Система координат МСК-167 (24) | | | | | Зона № 4 | | |
| Обозначение характерных точек границ | Координаты, м | | | | Метод определения координат | Формулы, примененные для расчета средней квадратической погрешности определения координат характерных точек границ (Mt), с подставленными в такие формулы значениями и итоговые (вычисленные) значения Mt, м | Описание закрепления точки |
| | содержатся в Едином государственном реестре недвижимости | | определены в результате выполнения комплексных кадастровых работ | | | | |
| | X | Y | X | Y | | | |
| 1 | 2 | 3 | 4 | 5 | 6 | 7 | 8 |
| н3187У | — | — | 627 869,97 | 108 606,68 | Метод спутниковых геодезических измерений (определений) | 0,10 | — |
| н232У | — | — | 627 865,91 | 108 641,28 | | | |
| 1 | 627 838,04 | 108 636,09 | 627 838,04 | 108 636,09 | | | |
| 826 | 627 842,47 | 108 601,07 | 627 842,47 | 108 601,07 | | | |

| 1 | 2 | 3 | 4 | 5 | 6 | 7 | 8 |
|--------|------------|------------|------------|------------|---|------|---|
| 233 | 627 869,92 | 108 606,58 | — | — | Метод спутниковых геодезических измерений (определений) | 0,10 | — |
| 232 | 627 865,87 | 108 641,21 | — | — | | | |
| н3187У | — | — | 627 869,97 | 108 606,68 | | | |

2. Сведения о частях границ уточняемого земельного участка с кадастровым номером 24:50:0500437:634 :

| Обозначение части границ | | Горизонтальное проложение (S), м | Описание прохождения части границ | Сведения о согласовании местоположения границ (согласовано/спорное) |
|--------------------------|--------|----------------------------------|-----------------------------------|---|
| от т. | до т. | | | |
| 1 | 2 | 3 | 4 | 5 |
| н3187У | н232У | 34,84 | — | согласовано |
| н232У | 1 | 28,35 | | |
| 1 | 826 | 35,30 | | |
| 826 | н3187У | 28,07 | | |

3. Сведения о характеристиках уточняемого земельного участка с кадастровым номером 24:50:0500437:634 :

| № п/п | Наименование характеристики | Значение характеристики |
|-------|--|---|
| 1 | 2 | 3 |
| 1. | Адрес земельного участка | — |
| 1.1. | Сведения о местоположении земельного участка (при отсутствии адреса) в структурированном в соответствии с федеральной информационной адресной системой виде | — |
| 1.2. | Дополнительные сведения о местоположении земельного участка | — |
| 2. | Площадь земельного участка \pm величина погрешности определения (вычисления) площади ($P \pm \Delta P$), м ² | $987 \pm 11,00$ |
| 3. | Формула, примененная для вычисления предельной погрешности определения площади земельного участка, с подставленными значениями и итоговые (вычисленные) значения | $3,5 \cdot 0,10 \cdot \sqrt{(987,00)} = 11$ |
| 4. | Площадь земельного участка согласно сведениям Единого государственного реестра недвижимости (Ркад), м ² | 985,00 |
| 5. | Оценка расхождения Р и Ркад ($P - P_{кад}$), м ² | 2 |
| 6. | Предельный минимальный и максимальный размеры земельного участка ($P_{мин}$ и $P_{макс}$), м ² | $P_{мин} = —$ $P_{макс} = —$ |

| | | | | | | | |
|--|--|------------|--|------------|---|--|----------------------------|
| 1 | 2 | | | | 3 | | |
| 7. | Кадастровый или иной государственный учетный номер (инвентарный) здания, сооружения, объекта незавершенного строительства, расположенного на земельном участке | | | | — | | |
| 8. | Вид (виды) разрешенного использования | | | | — | | |
| 8.1. | Дополнительные сведения об использовании земельного участка | | | | — | | |
| 9. | Сведения о земельных участках (землях общего пользования, территории общего пользования), посредством которых обеспечивается доступ | | | | 24:50:0500437:489 | | |
| 10. | Иные сведения | | | | — | | |
| 4. Пояснения к сведениям об уточняемом земельном участке с кадастровым номером | | | | | 24:50:0500437:634 : | | |
| 1. | — | | | | | | |
| 1. Сведения о характерных точках границ уточняемого земельного участка с кадастровым номером | | | | | 24:50:0500437:646 : | | |
| Система координат МСК-167 (24) | | | | | Зона № 4 | | |
| Обоз- начение харак- терных точек границ | Координаты, м | | | | Метод определения координат | Формулы, примененные для расчета средней квадратической погрешности определения координат характерных точек границ (Mt), с подставленными в такие формулы значениями и итоговые (вычисленные) значения Mt, м | Описание закрепления точки |
| | содержатся в Едином государственном реестре недвижимости | | определены в результате выполнения комплексных кадастровых работ | | | | |
| | X | Y | X | Y | | | |
| 1 | 2 | 3 | 4 | 5 | 6 | 7 | 8 |
| 871 | 627 676,62 | 108 728,73 | 627 676,62 | 108 728,73 | Метод спутниковых геодезических измерений (определений) | $\sqrt{(0,10^2 + 0,10^2)} = 0,10$ | — |
| 959 | 627 669,61 | 108 764,05 | 627 669,61 | 108 764,05 | | | |
| н961У | — | — | 627 669,10 | 108 763,95 | | | |
| 372 | 627 641,88 | 108 758,53 | 627 641,88 | 108 758,53 | | | |
| 870 | 627 649,19 | 108 722,83 | 627 649,19 | 108 722,83 | | | |

| | | | | | | | | |
|--|--|----------------------------------|-----------------------------------|------------|---|-----------------------------------|---|---|
| 1 | 2 | 3 | 4 | 5 | 6 | 7 | 8 | |
| 871 | 627 676,62 | 108 728,73 | 627 676,62 | 108 728,73 | Метод спутниковых геодезических измерений (определений) | $\sqrt{(0,10^2 + 0,10^2)} = 0,10$ | — | |
| 2. Сведения о частях границ уточняемого земельного участка с кадастровым номером | | | | | 24:50:0500437:646 | | | : |
| Обозначение части границ | | Горизонтальное проложение (S), м | Описание прохождения части границ | | Сведения о согласовании местоположения границ (согласовано/спорное) | | | |
| от т. | до т. | | | | | | | |
| 1 | 2 | 3 | 4 | | 5 | | | |
| 871 | 959 | 36,01 | — | | согласовано | | | |
| 959 | н961У | 0,52 | | | | | | |
| н961У | 372 | 27,75 | | | | | | |
| 372 | 870 | 36,44 | | | | | | |
| 870 | 871 | 28,06 | | | | | | |
| 3. Сведения о характеристиках уточняемого земельного участка с кадастровым номером | | | | | 24:50:0500437:646 | | | : |
| № п/п | Наименование характеристики | | | | Значение характеристики | | | |
| 1 | 2 | | | | 3 | | | |
| 1. | Адрес земельного участка | | | | — | | | |
| 1.1. | Сведения о местоположении земельного участка (при отсутствии адреса) в структурированном в соответствии с федеральной информационной адресной системой виде | | | | — | | | |
| 1.2. | Дополнительные сведения о местоположении земельного участка | | | | — | | | |
| 2. | Площадь земельного участка ± величина погрешности определения (вычисления) площади (Р ± ΔР), м² | | | | 1 020 ± 11,00 | | | |
| 3. | Формула, примененная для вычисления предельной погрешности определения площади земельного участка, с подставленными значениями и итоговые (вычисленные) значения | | | | $3,5 \cdot 0,10 \cdot \sqrt{(1\,020,00)} = 11$ | | | |
| 4. | Площадь земельного участка согласно сведениям Единого государственного реестра недвижимости (Ркад), м² | | | | 1 020,00 | | | |
| 5. | Оценка расхождения Р и Ркад (Р - Ркад), м² | | | | 0 | | | |
| 6. | Предельный минимальный и максимальный размеры земельного участка (Рмин и Рмакс), м² | | | | Рмин = — Рмакс = — | | | |
| 7. | Кадастровый или иной государственный учетный номер (инвентарный) здания, сооружения, объекта незавершенного строительства, расположенного на земельном участке | | | | — | | | |

| 1 | 2 | 3 |
|---|--|----------------------------|
| 8. | Вид (виды) разрешенного использования | — |
| 8.1. | Дополнительные сведения об использовании земельного участка | — |
| 9. | Сведения о земельных участках (землях общего пользования, территории общего пользования), посредством которых обеспечивается доступ | 24:50:0500437:489 |
| 10. | Иные сведения | — |
| 4. Пояснения к сведениям об уточняемом земельном участке с кадастровым номером | | 24:50:0500437:646 : |
| 1. | При выполнении ККР была выявлена и устранена реестровая ошибка в описании местоположения границ. Исправление реестровой ошибки проведено в связи с выявлением несоответствия фактического местоположения на местности границ ЗУ сведениям ЕГРН. Площадь изменена в пределах 10% от площади ЗУ, сведения о которой относительно этого ЗУ содержится в ЕГРН. | |

| Описание местоположения здания, сооружения, объекта незавершенного строительства на земельном участке | | | | | | | | | |
|--|--|---|-----------|--|------------|-------------------------|---|--|--|
| 1. Сведения о характерных точках контура объекта недвижимости с кадастровым номером 24:04:0000000:4948 : | | | | | | | | | |
| Система координат МСК-167 (24) Зона № 4 | | | | | | | | | |
| Обоз- начение харак- терных точек границ | Содержатся в Едином государственном реестре недвижимости | | | Определены в ходе выполнения комплексных кадастровых работ | | | Метод определения координат | Формулы, примененные для расчета средней квадратической погрешности определения координат характерных точек (Mt), м, с подставленными в такие формулы значениями и итоговые (вычисленные) значения Mt, м | |
| | координаты, м | | Радиус, м | координаты, м | | Радиус, м | | | |
| | X | Y | R | X | Y | R | | | |
| 1 | 2 | 3 | 4 | 5 | 6 | 7 | 8 | 9 | |
| н1353О | — | — | — | 628 017,02 | 108 788,98 | — | Метод спутниковых геодезических измерений (определений) | $\sqrt{(0,10^2 + 0,10^2)} = 0,10$ | |
| н1349О | — | — | — | 628 017,97 | 108 782,83 | — | | | |
| н1348О | — | — | — | 628 018,32 | 108 780,60 | — | | | |
| н1355О | — | — | — | 628 013,79 | 108 779,90 | — | | | |
| н1351О | — | — | — | 628 012,96 | 108 779,78 | — | | | |
| н1350О | — | — | — | 628 012,62 | 108 782,00 | — | | | |
| н1356О | — | — | — | 628 012,97 | 108 785,20 | — | | | |
| н1354О | — | — | — | 628 012,49 | 108 788,28 | — | | | |
| н1353О | — | — | — | 628 017,02 | 108 788,98 | — | | | |
| 2. Сведения о характеристиках объекта недвижимости с кадастровым номером 24:04:0000000:4948 : | | | | | | | | | |
| № п/п | Наименование характеристики | | | | | Значение характеристики | | | |
| 1 | 2 | | | | | 3 | | | |
| 1. | Вид объекта недвижимости | | | | | Здание | | | |

| | | |
|------|---|-------------------|
| 1 | 2 | 3 |
| 2. | Ранее присвоенный государственный учетный номер (инвентарный) здания, сооружения, объекта незавершенного строительства | — |
| 3. | Кадастровый номер земельного участка (земельных участков), в границах которого (которых) расположены здание, сооружение, объект незавершенного строительства | 24:50:0500437:363 |
| 4. | Уникальный учетный номер кадастрового квартала, в границах которого расположены здание, сооружение, объект незавершенного строительства | 24:50:0500437 |
| 5. | Адрес здания, сооружения, объекта незавершенного строительства | — |
| 5.1. | Сведения о местоположении здания, сооружения, объекта незавершенного строительства (при отсутствии адреса) в структурированном в соответствии с федеральной информационной адресной системой виде | — |
| 5.2. | Дополнительные сведения о местоположении | — |
| 6. | Иные сведения | — |

| | | |
|---|---|--|
| 3. Пояснения к сведениям об объекте недвижимости с кадастровым номером 24:04:0000000:4948 : | | |
| 1. | — | |

| | | | | | | | | | |
|---|--|---|--------------|---|------------|--------------------|--|--|---|
| 1. Сведения о характерных точках контура объекта недвижимости с кадастровым номером | | | | | | 24:04:0000000:9189 | | : | |
| Система координат | | | | МСК-167 (24) | | | Зона № | | 4 |
| Обоз- начение харак- терных точек границ | Содержатся в Едином государственном реестре недвижимости | | | Определены в ходе выполнения комплексных кадастровых работ | | | Метод определения координат | Формулы, примененные для расчета средней квадратической погрешности определения координат характерных точек (Mt), м, с подставленными в такие формулы значениями и итоговые (вычисленные) значения Mt, м | |
| | координаты, м | | Радиус, м | координаты, м | | Радиус, м | | | |
| | X | Y | R | X | Y | R | | | |
| 1 | 2 | 3 | 4 | 5 | 6 | 7 | 8 | 9 | |
| н819О | — | — | — | 628 297,98 | 108 999,80 | — | Метод спутниковых геодезических измерений (определений) | $\sqrt{(0,10^2 + 0,10^2)} = 0,10$ | |
| н820О | — | — | — | 628 296,05 | 109 009,80 | — | | | |
| н821О | — | — | — | 628 290,46 | 109 008,72 | — | | | |

| | | | | | | | | |
|-------|---|---|---|------------|------------|---|---|-----------------------------------|
| 1 | 2 | 3 | 4 | 5 | 6 | 7 | 8 | 9 |
| н822О | — | — | — | 628 292,39 | 108 998,72 | — | Метод спутниковых геодезических измерений (определений) | $\sqrt{(0,10^2 + 0,10^2)} = 0,10$ |
| н819О | — | — | — | 628 297,98 | 108 999,80 | — | | |

2. Сведения о характеристиках объекта недвижимости с кадастровым номером 24:04:0000000:9189 :

| № п/п | Наименование характеристики | Значение характеристики |
|-------|---|-------------------------|
| 1 | 2 | 3 |
| 1. | Вид объекта недвижимости | Здание |
| 2. | Ранее присвоенный государственный учетный номер (инвентарный) здания, сооружения, объекта незавершенного строительства | — |
| 3. | Кадастровый номер земельного участка (земельных участков), в границах которого (которых) расположены здание, сооружение, объект незавершенного строительства | 24:50:0500437:300 |
| 4. | Уникальный учетный номер кадастрового квартала, в границах которого расположены здание, сооружение, объект незавершенного строительства | 24:50:0500437 |
| 5. | Адрес здания, сооружения, объекта незавершенного строительства | — |
| 5.1. | Сведения о местоположении здания, сооружения, объекта незавершенного строительства (при отсутствии адреса) в структурированном в соответствии с федеральной информационной адресной системой виде | — |
| 5.2. | Дополнительные сведения о местоположении | — |
| 6. | Иные сведения | — |

3. Пояснения к сведениям об объекте недвижимости с кадастровым номером 24:04:0000000:9189 :

| | |
|----|---|
| 1. | — |
|----|---|

1. Сведения о характерных точках контура объекта недвижимости с кадастровым номером

24:04:0503001:2389

:

| | | | | | | | | | |
|--------------------------------------|--|---|--------------|--|------------|-----------|---|--|---|
| Система координат | | | МСК-167 (24) | | | | Зона № | | 4 |
| Обозначение характерных точек границ | Содержатся в Едином государственном реестре недвижимости | | | Определены в ходе выполнения комплексных кадастровых работ | | | Метод определения координат | Формулы, примененные для расчета средней квадратической погрешности определения координат характерных точек (Mt), м, с подставленными в такие формулы значениями и итоговые (вычисленные) значения Mt, м | |
| | координаты, м | | Радиус, м | координаты, м | | Радиус, м | | | |
| | X | Y | R | X | Y | R | | | |
| 1 | 2 | 3 | 4 | 5 | 6 | 7 | 8 | 9 | |
| н2494О | — | — | — | 628 103,55 | 108 527,93 | — | Метод спутниковых геодезических измерений (определений) | $\sqrt{(0,10^2 + 0,10^2)} = 0,10$ | |
| н2497О | — | — | — | 628 104,80 | 108 520,49 | — | | | |
| н2496О | — | — | — | 628 101,26 | 108 519,90 | — | | | |
| н2499О | — | — | — | 628 100,98 | 108 521,55 | — | | | |
| н2492О | — | — | — | 628 098,95 | 108 521,21 | — | | | |
| н2491О | — | — | — | 628 097,98 | 108 527,00 | — | | | |
| н2494О | — | — | — | 628 103,55 | 108 527,93 | — | | | |

2. Сведения о характеристиках объекта недвижимости с кадастровым номером

24:04:0503001:2389

:

| | | |
|-------|--|-------------------------|
| № п/п | Наименование характеристики | Значение характеристики |
| 1 | 2 | 3 |
| 1. | Вид объекта недвижимости | Здание |
| 2. | Ранее присвоенный государственный учетный номер (инвентарный) здания, сооружения, объекта незавершенного строительства | — |
| 3. | Кадастровый номер земельного участка (земельных участков), в границах которого (которых) расположены здание, сооружение, объект незавершенного строительства | 24:04:0503001:2110 |

| | | |
|------|---|---------------|
| 1 | 2 | 3 |
| 4. | Уникальный учетный номер кадастрового квартала, в границах которого расположены здание, сооружение, объект незавершенного строительства | 24:50:0500437 |
| 5. | Адрес здания, сооружения, объекта незавершенного строительства | — |
| 5.1. | Сведения о местоположении здания, сооружения, объекта незавершенного строительства (при отсутствии адреса) в структурированном в соответствии с федеральной информационной адресной системой виде | — |
| 5.2. | Дополнительные сведения о местоположении | — |
| 6. | Иные сведения | — |

3. Пояснения к сведениям об объекте недвижимости с кадастровым номером
24:04:0503001:2389
:

1.
—

1. Сведения о характерных точках контура объекта недвижимости с кадастровым номером
24:04:0503002:1845
:

Система координат
МСК-167 (24)
Зона №
4

| Обоз- начение харак- терных точек границ | Содержатся в Едином государственном реестре недвижимости | | | Определены в ходе выполнения комплексных кадастровых работ | | | Метод определения координат | Формулы, примененные для расчета средней квадратической погрешности определения координат характерных точек (Mt), м, с подставленными в такие формулы значениями и итоговые (вычисленные) значения Mt, м |
|---|--|---|-----------|--|------------|-----------|---|--|
| | координаты, м | | Радиус, м | координаты, м | | Радиус, м | | |
| | X | Y | R | X | Y | R | | |
| 1 | 2 | 3 | 4 | 5 | 6 | 7 | 8 | 9 |
| н2455О | — | — | — | 627 830,54 | 108 554,06 | — | Метод спутниковых геодезических измерений (определений) | $\sqrt{(0,10^2 + 0,10^2)} = 0,10$ |
| н2456О | — | — | — | 627 831,08 | 108 550,91 | — | | |
| н2457О | — | — | — | 627 834,86 | 108 551,55 | — | | |
| н2458О | — | — | — | 627 834,32 | 108 554,70 | — | | |
| н2455О | — | — | — | 627 830,54 | 108 554,06 | — | | |

2. Сведения о характеристиках объекта недвижимости с кадастровым номером 24:04:0503002:1845 :

| № п/п | Наименование характеристики | Значение характеристики |
|-------|---|-------------------------|
| 1 | 2 | 3 |
| 1. | Вид объекта недвижимости | Здание |
| 2. | Ранее присвоенный государственный учетный номер (инвентарный) здания, сооружения, объекта незавершенного строительства | — |
| 3. | Кадастровый номер земельного участка (земельных участков), в границах которого (которых) расположены здание, сооружение, объект незавершенного строительства | 24:04:0503002:1379 |
| 4. | Уникальный учетный номер кадастрового квартала, в границах которого расположены здание, сооружение, объект незавершенного строительства | 24:50:0500437 |
| 5. | Адрес здания, сооружения, объекта незавершенного строительства | — |
| 5.1. | Сведения о местоположении здания, сооружения, объекта незавершенного строительства (при отсутствии адреса) в структурированном в соответствии с федеральной информационной адресной системой виде | — |
| 5.2. | Дополнительные сведения о местоположении | — |
| 6. | Иные сведения | — |

3. Пояснения к сведениям об объекте недвижимости с кадастровым номером 24:04:0503002:1845 :

| | |
|----|---|
| 1. | — |
|----|---|

1. Сведения о характерных точках контура объекта недвижимости с кадастровым номером 24:04:0503002:2002 :

| | | | | | | | | |
|--------------------------------------|--|---|-----------|--|------------|-----------|---|--|
| Система координат МСК-167 (24) | | | | | | | Зона № 4 | |
| Обозначение характерных точек границ | Содержатся в Едином государственном реестре недвижимости | | | Определены в ходе выполнения комплексных кадастровых работ | | | Метод определения координат | Формулы, примененные для расчета средней квадратической погрешности определения координат характерных точек (Mt), м, с подставленными в такие формулы значениями и итоговые (вычисленные) значения Mt, м |
| | координаты, м | | Радиус, м | координаты, м | | Радиус, м | | |
| | X | Y | R | X | Y | R | | |
| 1 | 2 | 3 | 4 | 5 | 6 | 7 | 8 | 9 |
| н2401О | — | — | — | 627 910,80 | 108 516,21 | — | Метод спутниковых геодезических измерений (определений) | $\sqrt{(0,10^2 + 0,10^2)} = 0,10$ |

| 1 | 2 | 3 | 4 | 5 | 6 | 7 | 8 | 9 |
|--------|---|---|---|------------|------------|---|---|-----------------------------------|
| н2402О | — | — | — | 627 909,38 | 108 522,90 | — | Метод спутниковых геодезических измерений (определений) | $\sqrt{(0,10^2 + 0,10^2)} = 0,10$ |
| н2403О | — | — | — | 627 906,12 | 108 522,21 | — | | |
| н2404О | — | — | — | 627 907,54 | 108 515,52 | — | | |
| н2401О | — | — | — | 627 910,80 | 108 516,21 | — | | |

2. Сведения о характеристиках объекта недвижимости с кадастровым номером 24:04:0503002:2002 :

| № п/п | Наименование характеристики | Значение характеристики |
|-------|---|-------------------------|
| 1 | 2 | 3 |
| 1. | Вид объекта недвижимости | Здание |
| 2. | Ранее присвоенный государственный учетный номер (инвентарный) здания, сооружения, объекта незавершенного строительства | — |
| 3. | Кадастровый номер земельного участка (земельных участков), в границах которого (которых) расположены здание, сооружение, объект незавершенного строительства | 24:04:0503002:1384 |
| 4. | Уникальный учетный номер кадастрового квартала, в границах которого расположены здание, сооружение, объект незавершенного строительства | 24:50:0500437 |
| 5. | Адрес здания, сооружения, объекта незавершенного строительства | — |
| 5.1. | Сведения о местоположении здания, сооружения, объекта незавершенного строительства (при отсутствии адреса) в структурированном в соответствии с федеральной информационной адресной системой виде | — |
| 5.2. | Дополнительные сведения о местоположении | — |
| 6. | Иные сведения | — |

3. Пояснения к сведениям об объекте недвижимости с кадастровым номером 24:04:0503002:2002 :

| | |
|----|---|
| 1. | — |
|----|---|

| | | | | | | | | | | | | | |
|---|--|---|--------------|---|------------|-------------------------|--|--|---|--------|--|---|--|
| 1. Сведения о характерных точках контура объекта недвижимости с кадастровым номером | | | | | | | 24:04:0503002:2013 | | : | | | | |
| Система координат | | | | | | | МСК-167 (24) | | | Зона № | | 4 | |
| Обоз- начение харак- терных точек границ | Содержатся в Едином государственном реестре недвижимости | | | Определены в ходе выполнения комплексных кадастровых работ | | | Метод определения координат | Формулы, примененные для расчета средней квадратической погрешности определения координат характерных точек (Mt), м, с подставленными в такие формулы значениями и итоговые (вычисленные) значения Mt, м | | | | | |
| | координаты, м | | Радиус, м | координаты, м | | Радиус, м | | | | | | | |
| | X | Y | R | X | Y | R | | | | | | | |
| 1 | 2 | 3 | 4 | 5 | 6 | 7 | 8 | 9 | | | | | |
| н2463О | — | — | — | 627 938,41 | 108 601,70 | — | Метод спутниковых геодезических измерений (определений) | $\sqrt{(0,10^2 + 0,10^2)} = 0,10$ | | | | | |
| н2464О | — | — | — | 627 936,72 | 108 610,32 | — | | | | | | | |
| н2465О | — | — | — | 627 930,63 | 108 609,13 | — | | | | | | | |
| н2466О | — | — | — | 627 932,32 | 108 600,51 | — | | | | | | | |
| н2463О | — | — | — | 627 938,41 | 108 601,70 | — | | | | | | | |
| 2. Сведения о характеристиках объекта недвижимости с кадастровым номером | | | | | | | 24:04:0503002:2013 | | : | | | | |
| № п/п | Наименование характеристики | | | | | Значение характеристики | | | | | | | |
| 1 | 2 | | | | | 3 | | | | | | | |
| 1. | Вид объекта недвижимости | | | | | Здание | | | | | | | |
| 2. | Ранее присвоенный государственный учетный номер (инвентарный) здания, сооружения, объекта незавершенного строительства | | | | | — | | | | | | | |
| 3. | Кадастровый номер земельного участка (земельных участков), в границах которого (которых) расположены здание, сооружение, объект незавершенного строительства | | | | | 24:04:0503002:1400 | | | | | | | |
| 4. | Уникальный учетный номер кадастрового квартала, в границах которого расположены здание, сооружение, объект незавершенного строительства | | | | | 24:50:0500437 | | | | | | | |

| | | | | | | | | |
|--|---|---|-----------|--|------------|-------------------------|---|--|
| 1 | 2 | | | | | 3 | | |
| 5. | Адрес здания, сооружения, объекта незавершенного строительства | | | | | — | | |
| 5.1. | Сведения о местоположении здания, сооружения, объекта незавершенного строительства (при отсутствии адреса) в структурированном в соответствии с федеральной информационной адресной системой виде | | | | | — | | |
| 5.2. | Дополнительные сведения о местоположении | | | | | — | | |
| 6. | Иные сведения | | | | | — | | |
| 3. Пояснения к сведениям об объекте недвижимости с кадастровым номером 24:04:0503002:2013 : | | | | | | | | |
| 1. | — | | | | | | | |
| 1. Сведения о характерных точках контура объекта недвижимости с кадастровым номером 24:04:0503002:2032 : | | | | | | | | |
| Система координат МСК-167 (24) Зона № 4 | | | | | | | | |
| Обоз- начение харак- терных точек границ | Содержатся в Едином государственном реестре недвижимости | | | Определены в ходе выполнения комплексных кадастровых работ | | | Метод определения координат | Формулы, примененные для расчета средней квадратической погрешности определения координат характерных точек (Mt), м, с подставленными в такие формулы значениями и итоговые (вычисленные) значения Mt, м |
| | координаты, м | | Радиус, м | координаты, м | | Радиус, м | | |
| | X | Y | R | X | Y | R | | |
| 1 | 2 | 3 | 4 | 5 | 6 | 7 | 8 | 9 |
| н2459О | — | — | — | 627 917,42 | 108 599,87 | — | Метод спутниковых геодезических измерений (определений) | $\sqrt{(0,10^2 + 0,10^2)} = 0,10$ |
| н2460О | — | — | — | 627 916,08 | 108 607,04 | — | | |
| н2461О | — | — | — | 627 912,28 | 108 606,33 | — | | |
| н2462О | — | — | — | 627 913,62 | 108 599,16 | — | | |
| н2459О | — | — | — | 627 917,42 | 108 599,87 | — | | |
| 2. Сведения о характеристиках объекта недвижимости с кадастровым номером 24:04:0503002:2032 : | | | | | | | | |
| № п/п | Наименование характеристики | | | | | Значение характеристики | | |
| 1 | 2 | | | | | 3 | | |
| 1. | Вид объекта недвижимости | | | | | Здание | | |

| | | | | | | | | |
|---|---|---|-----------|--|------------|-----------------------|---|--|
| 1 | 2 | | | | | 3 | | |
| 2. | Ранее присвоенный государственный учетный номер (инвентарный) здания, сооружения, объекта незавершенного строительства | | | | | — | | |
| 3. | Кадастровый номер земельного участка (земельных участков), в границах которого (которых) расположены здание, сооружение, объект незавершенного строительства | | | | | 24:04:0503002:1399 | | |
| 4. | Уникальный учетный номер кадастрового квартала, в границах которого расположены здание, сооружение, объект незавершенного строительства | | | | | 24:50:0500437 | | |
| 5. | Адрес здания, сооружения, объекта незавершенного строительства | | | | | — | | |
| 5.1. | Сведения о местоположении здания, сооружения, объекта незавершенного строительства (при отсутствии адреса) в структурированном в соответствии с федеральной информационной адресной системой виде | | | | | — | | |
| 5.2. | Дополнительные сведения о местоположении | | | | | — | | |
| 6. | Иные сведения | | | | | — | | |
| 3. Пояснения к сведениям об объекте недвижимости с кадастровым номером | | | | | | 24:04:0503002:2032 : | | |
| 1. | — | | | | | | | |
| 1. Сведения о характерных точках контура объекта недвижимости с кадастровым номером | | | | | | 24:50:0500437:490 : | | |
| Система координат | | | | | | МСК-167 (24) Зона № 4 | | |
| Обоз- начение харак- терных точек границ | Содержатся в Едином государственном реестре недвижимости | | | Определены в ходе выполнения комплексных кадастровых работ | | | Метод определения координат | Формулы, примененные для расчета средней квадратической погрешности определения координат характерных точек (Mt), м, с подставленными в такие формулы значениями и итоговые (вычисленные) значения Mt, м |
| | координаты, м | | Радиус, м | координаты, м | | Радиус, м | | |
| | X | Y | R | X | Y | R | | |
| 1 | 2 | 3 | 4 | 5 | 6 | 7 | 8 | 9 |
| н599О | — | — | — | 628 064,45 | 109 038,81 | — | Метод спутниковых геодезических измерений (определений) | $\sqrt{(0,10^2 + 0,10^2)} = 0,10$ |
| н600О | — | — | — | 628 063,60 | 109 043,88 | — | | |
| н601О | — | — | — | 628 059,26 | 109 043,15 | — | | |

1. Сведения о характерных точках контура объекта недвижимости с кадастровым номером 24:50:0500437:497 :

| Система координат МСК-167 (24) | | | | | | | Зона № 4 | |
|--------------------------------------|--|---|-----------|--|------------|-----------|---|--|
| Обозначение характерных точек границ | Содержатся в Едином государственном реестре недвижимости | | | Определены в ходе выполнения комплексных кадастровых работ | | | Метод определения координат | Формулы, примененные для расчета средней квадратической погрешности определения координат характерных точек (Mt), м, с подставленными в такие формулы значениями и итоговые (вычисленные) значения Mt, м |
| | координаты, м | | Радиус, м | координаты, м | | Радиус, м | | |
| | X | Y | R | X | Y | R | | |
| 1 | 2 | 3 | 4 | 5 | 6 | 7 | 8 | 9 |
| н1534О | — | — | — | 627 865,20 | 108 754,10 | — | Метод спутниковых геодезических измерений (определений) | $\sqrt{(0,10^2 + 0,10^2)} = 0,10$ |
| н1535О | — | — | — | 627 870,98 | 108 755,10 | — | | |
| н1536О | — | — | — | 627 870,41 | 108 758,43 | — | | |
| н1537О | — | — | — | 627 864,63 | 108 757,44 | — | | |
| н1534О | — | — | — | 627 865,20 | 108 754,10 | — | | |

2. Сведения о характеристиках объекта недвижимости с кадастровым номером 24:50:0500437:497 :

| № п/п | Наименование характеристики | Значение характеристики |
|-------|--|-------------------------|
| 1 | 2 | 3 |
| 1. | Вид объекта недвижимости | Здание |
| 2. | Ранее присвоенный государственный учетный номер (инвентарный) здания, сооружения, объекта незавершенного строительства | — |
| 3. | Кадастровый номер земельного участка (земельных участков), в границах которого (которых) расположены здание, сооружение, объект незавершенного строительства | 24:50:0500437:118 |
| 4. | Уникальный учетный номер кадастрового квартала, в границах которого расположены здание, сооружение, объект незавершенного строительства | 24:50:0500437 |

| | | | | | | | | |
|---|---|---|-----------|--|------------|-------------------------|---|--|
| 1 | 2 | | | | | 3 | | |
| 5. | Адрес здания, сооружения, объекта незавершенного строительства | | | | | — | | |
| 5.1. | Сведения о местоположении здания, сооружения, объекта незавершенного строительства (при отсутствии адреса) в структурированном в соответствии с федеральной информационной адресной системой виде | | | | | — | | |
| 5.2. | Дополнительные сведения о местоположении | | | | | — | | |
| 6. | Иные сведения | | | | | — | | |
| 3. Пояснения к сведениям об объекте недвижимости с кадастровым номером 24:50:0500437:497 : | | | | | | | | |
| 1. | — | | | | | | | |
| 1. Сведения о характерных точках контура объекта недвижимости с кадастровым номером 24:50:0500437:498 : | | | | | | | | |
| Система координат МСК-167 (24) Зона № 4 | | | | | | | | |
| Обоз- начение харак- терных точек границ | Содержатся в Едином государственном реестре недвижимости | | | Определены в ходе выполнения комплексных кадастровых работ | | | Метод определения координат | Формулы, примененные для расчета средней квадратической погрешности определения координат характерных точек (Mt), м, с подставленными в такие формулы значениями и итоговые (вычисленные) значения Mt, м |
| | координаты, м | | Радиус, м | координаты, м | | Радиус, м | | |
| | X | Y | R | X | Y | R | | |
| 1 | 2 | 3 | 4 | 5 | 6 | 7 | 8 | 9 |
| н5900 | — | — | — | 628 118,16 | 109 056,16 | — | Метод спутниковых геодезических измерений (определений) | $\sqrt{(0,10^2 + 0,10^2)} = 0,10$ |
| н5910 | — | — | — | 628 117,18 | 109 061,42 | — | | |
| н5920 | — | — | — | 628 110,01 | 109 060,09 | — | | |
| н5930 | — | — | — | 628 110,99 | 109 054,83 | — | | |
| н5900 | — | — | — | 628 118,16 | 109 056,16 | — | | |
| 2. Сведения о характеристиках объекта недвижимости с кадастровым номером 24:50:0500437:498 : | | | | | | | | |
| № п/п | Наименование характеристики | | | | | Значение характеристики | | |
| 1 | 2 | | | | | 3 | | |
| 1. | Вид объекта недвижимости | | | | | Здание | | |

| | | | | | | | | |
|---|---|---|-----------|--|------------|-------------------|---|--|
| 1 | 2 | | | | | 3 | | |
| 2. | Ранее присвоенный государственный учетный номер (инвентарный) здания, сооружения, объекта незавершенного строительства | | | | | — | | |
| 3. | Кадастровый номер земельного участка (земельных участков), в границах которого (которых) расположены здание, сооружение, объект незавершенного строительства | | | | | 24:50:0500437:160 | | |
| 4. | Уникальный учетный номер кадастрового квартала, в границах которого расположены здание, сооружение, объект незавершенного строительства | | | | | 24:50:0500437 | | |
| 5. | Адрес здания, сооружения, объекта незавершенного строительства | | | | | — | | |
| 5.1. | Сведения о местоположении здания, сооружения, объекта незавершенного строительства (при отсутствии адреса) в структурированном в соответствии с федеральной информационной адресной системой виде | | | | | — | | |
| 5.2. | Дополнительные сведения о местоположении | | | | | — | | |
| 6. | Иные сведения | | | | | — | | |
| 3. Пояснения к сведениям об объекте недвижимости с кадастровым номером | | | | | | 24:50:0500437:498 | | |
| 1. | | | | | | — | | |
| 1. Сведения о характерных точках контура объекта недвижимости с кадастровым номером | | | | | | 24:50:0500437:499 | | |
| Система координат | | | | | | МСК-167 (24) | | |
| | | | | | | Зона № 4 | | |
| Обоз- начение харак- терных точек границ | Содержатся в Едином государственном реестре недвижимости | | | Определены в ходе выполнения комплексных кадастровых работ | | | Метод определения координат | Формулы, примененные для расчета средней квадратической погрешности определения координат характерных точек (Mt), м, с подставленными в такие формулы значениями и итоговые (вычисленные) значения Mt, м |
| | координаты, м | | Радиус, м | координаты, м | | Радиус, м | | |
| | X | Y | R | X | Y | R | | |
| 1 | 2 | 3 | 4 | 5 | 6 | 7 | 8 | 9 |
| н831О | — | — | — | 628 310,04 | 108 945,08 | — | Метод спутниковых геодезических измерений (определений) | $\sqrt{(0,10^2 + 0,10^2)} = 0,10$ |
| н832О | — | — | — | 628 308,44 | 108 952,52 | — | | |
| н833О | — | — | — | 628 302,29 | 108 951,19 | — | | |

1. Сведения о характерных точках контура объекта недвижимости с кадастровым номером 24:50:0500437:500 :

| Система координат МСК-167 (24) | | | | | | | Зона № 4 | |
|--------------------------------------|--|---|-----------|--|------------|-----------|---|--|
| Обозначение характерных точек границ | Содержатся в Едином государственном реестре недвижимости | | | Определены в ходе выполнения комплексных кадастровых работ | | | Метод определения координат | Формулы, примененные для расчета средней квадратической погрешности определения координат характерных точек (Mt), м, с подставленными в такие формулы значениями и итоговые (вычисленные) значения Mt, м |
| | координаты, м | | Радиус, м | координаты, м | | Радиус, м | | |
| | X | Y | R | X | Y | R | | |
| 1 | 2 | 3 | 4 | 5 | 6 | 7 | 8 | 9 |
| н1303О | — | — | — | 628 397,75 | 108 802,30 | — | Метод спутниковых геодезических измерений (определений) | $\sqrt{(0,10^2 + 0,10^2)} = 0,10$ |
| н1304О | — | — | — | 628 396,28 | 108 809,56 | — | | |
| н1305О | — | — | — | 628 389,92 | 108 808,27 | — | | |
| н1306О | — | — | — | 628 391,40 | 108 801,01 | — | | |
| н1303О | — | — | — | 628 397,75 | 108 802,30 | — | | |

2. Сведения о характеристиках объекта недвижимости с кадастровым номером 24:50:0500437:500 :

| № п/п | Наименование характеристики | Значение характеристики |
|-------|--|-------------------------|
| 1 | 2 | 3 |
| 1. | Вид объекта недвижимости | Здание |
| 2. | Ранее присвоенный государственный учетный номер (инвентарный) здания, сооружения, объекта незавершенного строительства | — |
| 3. | Кадастровый номер земельного участка (земельных участков), в границах которого (которых) расположены здание, сооружение, объект незавершенного строительства | 24:50:0500437:173 |
| 4. | Уникальный учетный номер кадастрового квартала, в границах которого расположены здание, сооружение, объект незавершенного строительства | 24:50:0500437 |

| | | | | | | | | |
|---|---|---|-----------|--|------------|-------------------------|---|--|
| 1 | 2 | | | | | 3 | | |
| 5. | Адрес здания, сооружения, объекта незавершенного строительства | | | | | — | | |
| 5.1. | Сведения о местоположении здания, сооружения, объекта незавершенного строительства (при отсутствии адреса) в структурированном в соответствии с федеральной информационной адресной системой виде | | | | | — | | |
| 5.2. | Дополнительные сведения о местоположении | | | | | — | | |
| 6. | Иные сведения | | | | | — | | |
| 3. Пояснения к сведениям об объекте недвижимости с кадастровым номером 24:50:0500437:500 : | | | | | | | | |
| 1. | — | | | | | | | |
| 1. Сведения о характерных точках контура объекта недвижимости с кадастровым номером 24:50:0500437:502 : | | | | | | | | |
| Система координат МСК-167 (24) Зона № 4 | | | | | | | | |
| Обоз- начение харак- терных точек границ | Содержатся в Едином государственном реестре недвижимости | | | Определены в ходе выполнения комплексных кадастровых работ | | | Метод определения координат | Формулы, примененные для расчета средней квадратической погрешности определения координат характерных точек (Mt), м, с подставленными в такие формулы значениями и итоговые (вычисленные) значения Mt, м |
| | координаты, м | | Радиус, м | координаты, м | | Радиус, м | | |
| | X | Y | R | X | Y | R | | |
| 1 | 2 | 3 | 4 | 5 | 6 | 7 | 8 | 9 |
| н2197О | — | — | — | 628 040,38 | 108 568,26 | — | Метод спутниковых геодезических измерений (определений) | $\sqrt{(0,10^2 + 0,10^2)} = 0,10$ |
| н2198О | — | — | — | 628 041,51 | 108 561,94 | — | | |
| н2199О | — | — | — | 628 049,16 | 108 563,32 | — | | |
| н2200О | — | — | — | 628 048,02 | 108 569,63 | — | | |
| н2197О | — | — | — | 628 040,38 | 108 568,26 | — | | |
| 2. Сведения о характеристиках объекта недвижимости с кадастровым номером 24:50:0500437:502 : | | | | | | | | |
| № п/п | Наименование характеристики | | | | | Значение характеристики | | |
| 1 | 2 | | | | | 3 | | |
| 1. | Вид объекта недвижимости | | | | | Здание | | |

| | | |
|------|---|-------------------|
| 1 | 2 | 3 |
| 2. | Ранее присвоенный государственный учетный номер (инвентарный) здания, сооружения, объекта незавершенного строительства | — |
| 3. | Кадастровый номер земельного участка (земельных участков), в границах которого (которых) расположены здание, сооружение, объект незавершенного строительства | 24:50:0500437:435 |
| 4. | Уникальный учетный номер кадастрового квартала, в границах которого расположены здание, сооружение, объект незавершенного строительства | 24:50:0500437 |
| 5. | Адрес здания, сооружения, объекта незавершенного строительства | — |
| 5.1. | Сведения о местоположении здания, сооружения, объекта незавершенного строительства (при отсутствии адреса) в структурированном в соответствии с федеральной информационной адресной системой виде | — |
| 5.2. | Дополнительные сведения о местоположении | — |
| 6. | Иные сведения | — |

3. Пояснения к сведениям об объекте недвижимости с кадастровым номером 24:50:0500437:502 :

| | |
|----|---|
| 1. | — |
|----|---|

1. Сведения о характерных точках контура объекта недвижимости с кадастровым номером 24:50:0500437:503 :

| Система координат <u>МСК-167 (24)</u> | | | | | | | Зона № <u>4</u> | |
|---|--|---|-----------|--|------------|-----------|---|--|
| Обоз- начение харак- терных точек границ | Содержатся в Едином государственном реестре недвижимости | | | Определены в ходе выполнения комплексных кадастровых работ | | | Метод определения координат | Формулы, примененные для расчета средней квадратической погрешности определения координат характерных точек (Mt), м, с подставленными в такие формулы значениями и итоговые (вычисленные) значения Mt, м |
| | координаты, м | | Радиус, м | координаты, м | | Радиус, м | | |
| | X | Y | R | X | Y | R | | |
| 1 | 2 | 3 | 4 | 5 | 6 | 7 | 8 | 9 |
| н384О | — | — | — | 628 477,36 | 109 072,97 | — | Метод спутниковых геодезических измерений (определений) | $\sqrt{(0,10^2 + 0,10^2)} = 0,10$ |
| н385О | — | — | — | 628 480,25 | 109 074,49 | — | | |
| н386О | — | — | — | 628 477,89 | 109 078,98 | — | | |

1. Сведения о характерных точках контура объекта недвижимости с кадастровым номером 24:50:0500437:506 :

| Система координат МСК-167 (24) | | | | | | | Зона № 4 | |
|--------------------------------------|--|---|-----------|--|------------|-----------|---|--|
| Обозначение характерных точек границ | Содержатся в Едином государственном реестре недвижимости | | | Определены в ходе выполнения комплексных кадастровых работ | | | Метод определения координат | Формулы, примененные для расчета средней квадратической погрешности определения координат характерных точек (Mt), м, с подставленными в такие формулы значениями и итоговые (вычисленные) значения Mt, м |
| | координаты, м | | Радиус, м | координаты, м | | Радиус, м | | |
| | X | Y | R | X | Y | R | | |
| 1 | 2 | 3 | 4 | 5 | 6 | 7 | 8 | 9 |
| н40240 | — | — | — | 628 152,65 | 108 651,16 | — | Метод спутниковых геодезических измерений (определений) | — |
| н40250 | — | — | — | 628 148,98 | 108 650,65 | — | | |
| н40260 | — | — | — | 628 150,03 | 108 643,00 | — | | |
| н40270 | — | — | — | 628 153,70 | 108 643,51 | — | | |
| н40240 | — | — | — | 628 152,65 | 108 651,16 | — | | |

2. Сведения о характеристиках объекта недвижимости с кадастровым номером 24:50:0500437:506 :

| № п/п | Наименование характеристики | Значение характеристики |
|-------|--|-------------------------|
| 1 | 2 | 3 |
| 1. | Вид объекта недвижимости | Здание |
| 2. | Ранее присвоенный государственный учетный номер (инвентарный) здания, сооружения, объекта незавершенного строительства | — |
| 3. | Кадастровый номер земельного участка (земельных участков), в границах которого (которых) расположены здание, сооружение, объект незавершенного строительства | 24:50:0500437:437 |
| 4. | Уникальный учетный номер кадастрового квартала, в границах которого расположены здание, сооружение, объект незавершенного строительства | 24:50:0500437 |

| | | | | | | | | |
|---|---|---|-----------|--|---|-------------------------|-----------------------------|--|
| 1 | 2 | | | | | 3 | | |
| 5. | Адрес здания, сооружения, объекта незавершенного строительства | | | | | — | | |
| 5.1. | Сведения о местоположении здания, сооружения, объекта незавершенного строительства (при отсутствии адреса) в структурированном в соответствии с федеральной информационной адресной системой виде | | | | | — | | |
| 5.2. | Дополнительные сведения о местоположении | | | | | — | | |
| 6. | Иные сведения | | | | | — | | |
| 3. Пояснения к сведениям об объекте недвижимости с кадастровым номером 24:50:0500437:506 : | | | | | | | | |
| 1. | — | | | | | | | |
| 1. Сведения о характерных точках контура объекта недвижимости с кадастровым номером 24:50:0500437:507 : | | | | | | | | |
| Система координат МСК-167 (24) Зона № 4 | | | | | | | | |
| Обоз- начение харак- терных точек границ | Содержатся в Едином государственном реестре недвижимости | | | Определены в ходе выполнения комплексных кадастровых работ | | | Метод определения координат | Формулы, примененные для расчета средней квадратической погрешности определения координат характерных точек (Mt), м, с подставленными в такие формулы значениями и итоговые (вычисленные) значения Mt, м |
| | координаты, м | | Радиус, м | координаты, м | | Радиус, м | | |
| | X | Y | R | X | Y | R | | |
| 1 | 2 | 3 | 4 | 5 | 6 | 7 | 8 | 9 |
| — | — | — | — | — | — | — | — | — |
| — | — | — | — | — | — | — | | |
| — | — | — | — | — | — | — | | |
| — | — | — | — | — | — | — | | |
| — | — | — | — | — | — | — | | |
| 2. Сведения о характеристиках объекта недвижимости с кадастровым номером 24:50:0500437:507 : | | | | | | | | |
| № п/п | Наименование характеристики | | | | | Значение характеристики | | |
| 1 | 2 | | | | | 3 | | |
| 1. | Вид объекта недвижимости | | | | | Здание | | |
| 2. | Ранее присвоенный государственный учетный номер (инвентарный) здания, сооружения, объекта незавершенного строительства | | | | | — | | |

| | | | | | | | | | | |
|---|---|---|-----------|--|------------|-------------------|---|--|--|--|
| 1 | 2 | | | | | 3 | | | | |
| 3. | Кадастровый номер земельного участка (земельных участков), в границах которого (которых) расположены здание, сооружение, объект незавершенного строительства | | | | | 24:50:0500437:422 | | | | |
| 4. | Уникальный учетный номер кадастрового квартала, в границах которого расположены здание, сооружение, объект незавершенного строительства | | | | | 24:50:0500437 | | | | |
| 5. | Адрес здания, сооружения, объекта незавершенного строительства | | | | | — | | | | |
| 5.1. | Сведения о местоположении здания, сооружения, объекта незавершенного строительства (при отсутствии адреса) в структурированном в соответствии с федеральной информационной адресной системой виде | | | | | — | | | | |
| 5.2. | Дополнительные сведения о местоположении | | | | | — | | | | |
| 6. | Иные сведения | | | | | — | | | | |
| 3. Пояснения к сведениям об объекте недвижимости с кадастровым номером 24:50:0500437:507 : | | | | | | | | | | |
| 1. | — | | | | | | | | | |
| 1. Сведения о характерных точках контура объекта недвижимости с кадастровым номером 24:50:0500437:508 : | | | | | | | | | | |
| Система координат МСК-167 (24) Зона № 4 | | | | | | | | | | |
| Обозначение характерных точек границ | Содержатся в Едином государственном реестре недвижимости | | | Определены в ходе выполнения комплексных кадастровых работ | | | Метод определения координат | Формулы, примененные для расчета средней квадратической погрешности определения координат характерных точек (Mt), м, с подставленными в такие формулы значениями и итоговые (вычисленные) значения Mt, м | | |
| | координаты, м | | Радиус, м | координаты, м | | Радиус, м | | | | |
| | X | Y | R | X | Y | R | | | | |
| 1 | 2 | 3 | 4 | 5 | 6 | 7 | 8 | 9 | | |
| н1079О | — | — | — | 627 827,06 | 108 829,29 | — | Метод спутниковых геодезических измерений (определений) | $\sqrt{(0,10^2 + 0,10^2)} = 0,10$ | | |
| н1080О | — | — | — | 627 818,50 | 108 827,49 | — | | | | |
| н1081О | — | — | — | 627 819,62 | 108 822,15 | — | | | | |
| н1082О | — | — | — | 627 828,18 | 108 823,95 | — | | | | |

| | | | | | | | | | | |
|---|---|---|-----------|--|------------|-------------------------|---|--|--------|---|
| 1 | 2 | 3 | 4 | 5 | 6 | 7 | 8 | 9 | | |
| н10790 | — | — | — | 627 827,06 | 108 829,29 | — | Метод спутниковых геодезических измерений (определений) | $\sqrt{(0,10^2 + 0,10^2)} = 0,10$ | | |
| 2. Сведения о характеристиках объекта недвижимости с кадастровым номером | | | | | | | | 24:50:0500437:508: | | |
| № п/п | Наименование характеристики | | | | | Значение характеристики | | | | |
| 1 | 2 | | | | | 3 | | | | |
| 1. | Вид объекта недвижимости | | | | | Здание | | | | |
| 2. | Ранее присвоенный государственный учетный номер (инвентарный) здания, сооружения, объекта незавершенного строительства | | | | | — | | | | |
| 3. | Кадастровый номер земельного участка (земельных участков), в границах которого (которых) расположены здание, сооружение, объект незавершенного строительства | | | | | 24:50:0500437:142 | | | | |
| 4. | Уникальный учетный номер кадастрового квартала, в границах которого расположены здание, сооружение, объект незавершенного строительства | | | | | 24:50:0500437 | | | | |
| 5. | Адрес здания, сооружения, объекта незавершенного строительства | | | | | — | | | | |
| 5.1. | Сведения о местоположении здания, сооружения, объекта незавершенного строительства (при отсутствии адреса) в структурированном в соответствии с федеральной информационной адресной системой виде | | | | | — | | | | |
| 5.2. | Дополнительные сведения о местоположении | | | | | — | | | | |
| 6. | Иные сведения | | | | | — | | | | |
| 3. Пояснения к сведениям об объекте недвижимости с кадастровым номером | | | | | | | | 24:50:0500437:508: | | |
| 1. | — | | | | | | | | | |
| 1. Сведения о характерных точках контура объекта недвижимости с кадастровым номером | | | | | | | | 24:50:0500437:509: | | |
| Система координат | | | | | | | | МСК-167 (24) | Зона № | 4 |
| Обозначение характерных точек границ | Содержатся в Едином государственном реестре недвижимости | | | Определены в ходе выполнения комплексных кадастровых работ | | | Метод определения координат | Формулы, примененные для расчета средней квадратической погрешности определения координат характерных точек (Mt), м, с подставленными в такие формулы значениями и итоговые (вычисленные) значения Mt, м | | |
| | координаты, м | | Радиус, м | координаты, м | | Радиус, м | | | | |
| | X | Y | R | X | Y | R | | | | |

| 1 | 2 | 3 | 4 | 5 | 6 | 7 | 8 | 9 |
|--------|---|---|---|------------|------------|---|---|-----------------------------------|
| н2122О | — | — | — | 628 121,33 | 108 618,61 | — | Метод спутниковых геодезических измерений (определений) | $\sqrt{(0,10^2 + 0,10^2)} = 0,10$ |
| н2123О | — | — | — | 628 117,03 | 108 617,41 | — | | |
| н2124О | — | — | — | 628 117,82 | 108 614,57 | — | | |
| н2125О | — | — | — | 628 122,13 | 108 615,77 | — | | |
| н2122О | — | — | — | 628 121,33 | 108 618,61 | — | | |

2. Сведения о характеристиках объекта недвижимости с кадастровым номером

24:50:0500437:509

:

| № п/п | Наименование характеристики | Значение характеристики |
|-------|---|-------------------------|
| 1 | 2 | 3 |
| 1. | Вид объекта недвижимости | Здание |
| 2. | Ранее присвоенный государственный учетный номер (инвентарный) здания, сооружения, объекта незавершенного строительства | — |
| 3. | Кадастровый номер земельного участка (земельных участков), в границах которого (которых) расположены здание, сооружение, объект незавершенного строительства | 24:50:0500437:439 |
| 4. | Уникальный учетный номер кадастрового квартала, в границах которого расположены здание, сооружение, объект незавершенного строительства | 24:50:0500437 |
| 5. | Адрес здания, сооружения, объекта незавершенного строительства | — |
| 5.1. | Сведения о местоположении здания, сооружения, объекта незавершенного строительства (при отсутствии адреса) в структурированном в соответствии с федеральной информационной адресной системой виде | — |
| 5.2. | Дополнительные сведения о местоположении | — |
| 6. | Иные сведения | — |

3. Пояснения к сведениям об объекте недвижимости с кадастровым номером

24:50:0500437:509

:

| | |
|----|---|
| 1. | — |
|----|---|

1. Сведения о характерных точках контура объекта недвижимости с кадастровым номером

24:50:0500437:510

:

| | | | | | | | | | |
|--------------------------------------|--|---|--------------|--|------------|-----------|---|--|---|
| Система координат | | | МСК-167 (24) | | | | Зона № | | 4 |
| Обозначение характерных точек границ | Содержатся в Едином государственном реестре недвижимости | | | Определены в ходе выполнения комплексных кадастровых работ | | | Метод определения координат | Формулы, примененные для расчета средней квадратической погрешности определения координат характерных точек (Mt), м, с подставленными в такие формулы значениями и итоговые (вычисленные) значения Mt, м | |
| | координаты, м | | Радиус, м | координаты, м | | Радиус, м | | | |
| | X | Y | R | X | Y | R | | | |
| 1 | 2 | 3 | 4 | 5 | 6 | 7 | 8 | 9 | |
| н21300 | — | — | — | 628 111,97 | 108 646,63 | — | Метод спутниковых геодезических измерений (определений) | $\sqrt{(0,10^2 + 0,10^2)} = 0,10$ | |
| н21260 | — | — | — | 628 117,49 | 108 647,81 | — | | | |
| н21210 | — | — | — | 628 118,83 | 108 641,55 | — | | | |
| н21200 | — | — | — | 628 113,31 | 108 640,37 | — | | | |
| н21190 | — | — | — | 628 112,23 | 108 645,43 | — | | | |
| н21300 | — | — | — | 628 111,97 | 108 646,63 | — | | | |

2. Сведения о характеристиках объекта недвижимости с кадастровым номером

24:50:0500437:510

:

| | | |
|-------|--|-------------------------|
| № п/п | Наименование характеристики | Значение характеристики |
| 1 | 2 | 3 |
| 1. | Вид объекта недвижимости | Здание |
| 2. | Ранее присвоенный государственный учетный номер (инвентарный) здания, сооружения, объекта незавершенного строительства | — |
| 3. | Кадастровый номер земельного участка (земельных участков), в границах которого (которых) расположены здание, сооружение, объект незавершенного строительства | 24:50:0500437:439 |
| 4. | Уникальный учетный номер кадастрового квартала, в границах которого расположены здание, сооружение, объект незавершенного строительства | 24:50:0500437 |

| | | | | | | | | |
|---|---|---|-----------|--|------------|-------------------------|---|--|
| 1 | 2 | | | | | 3 | | |
| 5. | Адрес здания, сооружения, объекта незавершенного строительства | | | | | — | | |
| 5.1. | Сведения о местоположении здания, сооружения, объекта незавершенного строительства (при отсутствии адреса) в структурированном в соответствии с федеральной информационной адресной системой виде | | | | | — | | |
| 5.2. | Дополнительные сведения о местоположении | | | | | — | | |
| 6. | Иные сведения | | | | | — | | |
| 3. Пояснения к сведениям об объекте недвижимости с кадастровым номером 24:50:0500437:510 : | | | | | | | | |
| 1. | — | | | | | | | |
| 1. Сведения о характерных точках контура объекта недвижимости с кадастровым номером 24:50:0500437:511 : | | | | | | | | |
| Система координат МСК-167 (24) Зона № 4 | | | | | | | | |
| Обоз- начение харак- терных точек границ | Содержатся в Едином государственном реестре недвижимости | | | Определены в ходе выполнения комплексных кадастровых работ | | | Метод определения координат | Формулы, примененные для расчета средней квадратической погрешности определения координат характерных точек (Mt), м, с подставленными в такие формулы значениями и итоговые (вычисленные) значения Mt, м |
| | координаты, м | | Радиус, м | координаты, м | | Радиус, м | | |
| | X | Y | R | X | Y | R | | |
| 1 | 2 | 3 | 4 | 5 | 6 | 7 | 8 | 9 |
| n1083O | — | — | — | 627 828,13 | 108 796,79 | — | Метод спутниковых геодезических измерений (определений) | $\sqrt{(0,10^2 + 0,10^2)} = 0,10$ |
| n1084O | — | — | — | 627 827,36 | 108 800,27 | — | | |
| n1085O | — | — | — | 627 823,03 | 108 799,32 | — | | |
| n1086O | — | — | — | 627 823,79 | 108 795,83 | — | | |
| n1083O | — | — | — | 627 828,13 | 108 796,79 | — | | |
| 2. Сведения о характеристиках объекта недвижимости с кадастровым номером 24:50:0500437:511 : | | | | | | | | |
| № п/п | Наименование характеристики | | | | | Значение характеристики | | |
| 1 | 2 | | | | | 3 | | |
| 1. | Вид объекта недвижимости | | | | | Здание | | |

| | | | | | | | | |
|---|---|---|-----------|--|------------|---------------------|---|--|
| 1 | 2 | | | | | 3 | | |
| 2. | Ранее присвоенный государственный учетный номер (инвентарный) здания, сооружения, объекта незавершенного строительства | | | | | — | | |
| 3. | Кадастровый номер земельного участка (земельных участков), в границах которого (которых) расположены здание, сооружение, объект незавершенного строительства | | | | | 24:50:0500437:142 | | |
| 4. | Уникальный учетный номер кадастрового квартала, в границах которого расположены здание, сооружение, объект незавершенного строительства | | | | | 24:50:0500437 | | |
| 5. | Адрес здания, сооружения, объекта незавершенного строительства | | | | | — | | |
| 5.1. | Сведения о местоположении здания, сооружения, объекта незавершенного строительства (при отсутствии адреса) в структурированном в соответствии с федеральной информационной адресной системой виде | | | | | — | | |
| 5.2. | Дополнительные сведения о местоположении | | | | | — | | |
| 6. | Иные сведения | | | | | — | | |
| 3. Пояснения к сведениям об объекте недвижимости с кадастровым номером | | | | | | 24:50:0500437:511 : | | |
| 1. | — | | | | | | | |
| 1. Сведения о характерных точках контура объекта недвижимости с кадастровым номером | | | | | | 24:50:0500437:515 : | | |
| Система координат | | | | | | МСК-167 (24) | | |
| | | | | | | Зона № 4 | | |
| Обоз- начение харак- терных точек границ | Содержатся в Едином государственном реестре недвижимости | | | Определены в ходе выполнения комплексных кадастровых работ | | | Метод определения координат | Формулы, примененные для расчета средней квадратической погрешности определения координат характерных точек (Mt), м, с подставленными в такие формулы значениями и итоговые (вычисленные) значения Mt, м |
| | координаты, м | | Радиус, м | координаты, м | | Радиус, м | | |
| | X | Y | R | X | Y | R | | |
| 1 | 2 | 3 | 4 | 5 | 6 | 7 | 8 | 9 |
| н414О | — | — | — | 628 655,56 | 108 944,05 | — | Метод спутниковых геодезических измерений (определений) | $\sqrt{(0,10^2 + 0,10^2)} = 0,10$ |
| н415О | — | — | — | 628 650,83 | 108 952,92 | — | | |
| н416О | — | — | — | 628 644,16 | 108 949,36 | — | | |

| 1 | 2 | 3 | 4 | 5 | 6 | 7 | 8 | 9 |
|-------|---|---|---|------------|------------|---|---|-----------------------------------|
| н4170 | — | — | — | 628 648,89 | 108 940,49 | — | Метод спутниковых геодезических измерений (определений) | $\sqrt{(0,10^2 + 0,10^2)} = 0,10$ |
| н4140 | — | — | — | 628 655,56 | 108 944,05 | — | | |

2. Сведения о характеристиках объекта недвижимости с кадастровым номером 24:50:0500437:515 :

| № п/п | Наименование характеристики | Значение характеристики |
|-------|---|-------------------------|
| 1 | 2 | 3 |
| 1. | Вид объекта недвижимости | Здание |
| 2. | Ранее присвоенный государственный учетный номер (инвентарный) здания, сооружения, объекта незавершенного строительства | — |
| 3. | Кадастровый номер земельного участка (земельных участков), в границах которого (которых) расположены здание, сооружение, объект незавершенного строительства | 24:50:0500437:454 |
| 4. | Уникальный учетный номер кадастрового квартала, в границах которого расположены здание, сооружение, объект незавершенного строительства | 24:50:0500437 |
| 5. | Адрес здания, сооружения, объекта незавершенного строительства | — |
| 5.1. | Сведения о местоположении здания, сооружения, объекта незавершенного строительства (при отсутствии адреса) в структурированном в соответствии с федеральной информационной адресной системой виде | — |
| 5.2. | Дополнительные сведения о местоположении | — |
| 6. | Иные сведения | — |

3. Пояснения к сведениям об объекте недвижимости с кадастровым номером 24:50:0500437:515 :

| | |
|----|---|
| 1. | — |
|----|---|

1. Сведения о характерных точках контура объекта недвижимости с кадастровым номером 24:50:0500437:521 :

| Система координат МСК-167 (24) | | | | | | | Зона № 4 | |
|--------------------------------------|--|---|-----------|--|------------|-----------|---|--|
| Обозначение характерных точек границ | Содержатся в Едином государственном реестре недвижимости | | | Определены в ходе выполнения комплексных кадастровых работ | | | Метод определения координат | Формулы, примененные для расчета средней квадратической погрешности определения координат характерных точек (Mt), м, с подставленными в такие формулы значениями и итоговые (вычисленные) значения Mt, м |
| | координаты, м | | Радиус, м | координаты, м | | Радиус, м | | |
| | X | Y | R | X | Y | R | | |
| 1 | 2 | 3 | 4 | 5 | 6 | 7 | 8 | 9 |
| н1225O | — | — | — | 628 354,22 | 108 872,50 | — | Метод спутниковых геодезических измерений (определений) | $\sqrt{(0,10^2 + 0,10^2)} = 0,10$ |
| н1226O | — | — | — | 628 351,58 | 108 885,92 | — | | |
| н1227O | — | — | — | 628 343,97 | 108 884,42 | — | | |
| н1228O | — | — | — | 628 346,61 | 108 871,00 | — | | |
| н1225O | — | — | — | 628 354,22 | 108 872,50 | — | | |

2. Сведения о характеристиках объекта недвижимости с кадастровым номером 24:50:0500437:521 :

| № п/п | Наименование характеристики | Значение характеристики |
|-------|--|-------------------------|
| 1 | 2 | 3 |
| 1. | Вид объекта недвижимости | Здание |
| 2. | Ранее присвоенный государственный учетный номер (инвентарный) здания, сооружения, объекта незавершенного строительства | — |
| 3. | Кадастровый номер земельного участка (земельных участков), в границах которого (которых) расположены здание, сооружение, объект незавершенного строительства | 24:50:0500437:402 |
| 4. | Уникальный учетный номер кадастрового квартала, в границах которого расположены здание, сооружение, объект незавершенного строительства | 24:50:0500437 |

| | | | | | | | | |
|---|---|---|-----------|--|------------|-------------------------|---|--|
| 1 | 2 | | | | | 3 | | |
| 5. | Адрес здания, сооружения, объекта незавершенного строительства | | | | | — | | |
| 5.1. | Сведения о местоположении здания, сооружения, объекта незавершенного строительства (при отсутствии адреса) в структурированном в соответствии с федеральной информационной адресной системой виде | | | | | — | | |
| 5.2. | Дополнительные сведения о местоположении | | | | | — | | |
| 6. | Иные сведения | | | | | — | | |
| 3. Пояснения к сведениям об объекте недвижимости с кадастровым номером 24:50:0500437:521 : | | | | | | | | |
| 1. | — | | | | | | | |
| 1. Сведения о характерных точках контура объекта недвижимости с кадастровым номером 24:50:0500437:522 : | | | | | | | | |
| Система координат МСК-167 (24) Зона № 4 | | | | | | | | |
| Обоз- начение харак- терных точек границ | Содержатся в Едином государственном реестре недвижимости | | | Определены в ходе выполнения комплексных кадастровых работ | | | Метод определения координат | Формулы, примененные для расчета средней квадратической погрешности определения координат характерных точек (Mt), м, с подставленными в такие формулы значениями и итоговые (вычисленные) значения Mt, м |
| | координаты, м | | Радиус, м | координаты, м | | Радиус, м | | |
| | X | Y | R | X | Y | R | | |
| 1 | 2 | 3 | 4 | 5 | 6 | 7 | 8 | 9 |
| н731О | — | — | — | 627 712,24 | 108 934,71 | — | Метод спутниковых геодезических измерений (определений) | $\sqrt{(0,10^2 + 0,10^2)} = 0,10$ |
| н732О | — | — | — | 627 699,74 | 108 931,78 | — | | |
| н733О | — | — | — | 627 701,09 | 108 926,04 | — | | |
| н734О | — | — | — | 627 713,59 | 108 928,97 | — | | |
| н731О | — | — | — | 627 712,24 | 108 934,71 | — | | |
| 2. Сведения о характеристиках объекта недвижимости с кадастровым номером 24:50:0500437:522 : | | | | | | | | |
| № п/п | Наименование характеристики | | | | | Значение характеристики | | |
| 1 | 2 | | | | | 3 | | |
| 1. | Вид объекта недвижимости | | | | | Здание | | |

| | | |
|------|---|-------------------|
| 1 | 2 | 3 |
| 2. | Ранее присвоенный государственный учетный номер (инвентарный) здания, сооружения, объекта незавершенного строительства | — |
| 3. | Кадастровый номер земельного участка (земельных участков), в границах которого (которых) расположены здание, сооружение, объект незавершенного строительства | 24:50:0500437:322 |
| 4. | Уникальный учетный номер кадастрового квартала, в границах которого расположены здание, сооружение, объект незавершенного строительства | 24:50:0500437 |
| 5. | Адрес здания, сооружения, объекта незавершенного строительства | — |
| 5.1. | Сведения о местоположении здания, сооружения, объекта незавершенного строительства (при отсутствии адреса) в структурированном в соответствии с федеральной информационной адресной системой виде | — |
| 5.2. | Дополнительные сведения о местоположении | — |
| 6. | Иные сведения | — |

3. Пояснения к сведениям об объекте недвижимости с кадастровым номером 24:50:0500437:522 :

| | |
|----|---|
| 1. | — |
|----|---|

1. Сведения о характерных точках контура объекта недвижимости с кадастровым номером 24:50:0500437:577 :

| | | | | | | | | |
|---|--|---|-----------|--|------------|-----------|---|--|
| Система координат МСК-167 (24) | | | | | | | Зона № 4 | |
| Обоз- начение харак- терных точек границ | Содержатся в Едином государственном реестре недвижимости | | | Определены в ходе выполнения комплексных кадастровых работ | | | Метод определения координат | Формулы, примененные для расчета средней квадратической погрешности определения координат характерных точек (Mt), м, с подставленными в такие формулы значениями и итоговые (вычисленные) значения Mt, м |
| | координаты, м | | Радиус, м | координаты, м | | Радиус, м | | |
| | X | Y | R | X | Y | R | | |
| 1 | 2 | 3 | 4 | 5 | 6 | 7 | 8 | 9 |
| n1299O | — | — | — | 628 342,62 | 108 847,53 | — | Метод спутниковых геодезических измерений (определений) | $\sqrt{(0,10^2 + 0,10^2)} = 0,10$ |
| n1300O | — | — | — | 628 341,00 | 108 856,37 | — | | |
| n1301O | — | — | — | 628 335,43 | 108 855,35 | — | | |

1. Сведения о характерных точках контура объекта недвижимости с кадастровым номером 24:50:0500437:584 :

| Система координат МСК-167 (24) | | | | | | | Зона № 4 | |
|--------------------------------------|--|---|-----------|--|------------|-----------|---|--|
| Обозначение характерных точек границ | Содержатся в Едином государственном реестре недвижимости | | | Определены в ходе выполнения комплексных кадастровых работ | | | Метод определения координат | Формулы, примененные для расчета средней квадратической погрешности определения координат характерных точек (Mt), м, с подставленными в такие формулы значениями и итоговые (вычисленные) значения Mt, м |
| | координаты, м | | Радиус, м | координаты, м | | Радиус, м | | |
| | X | Y | R | X | Y | R | | |
| 1 | 2 | 3 | 4 | 5 | 6 | 7 | 8 | 9 |
| н402О | — | — | — | 628 650,27 | 108 898,69 | — | Метод спутниковых геодезических измерений (определений) | $\sqrt{(0,10^2 + 0,10^2)} = 0,10$ |
| н403О | — | — | — | 628 643,79 | 108 895,94 | — | | |
| н404О | — | — | — | 628 647,18 | 108 888,57 | — | | |
| н405О | — | — | — | 628 653,66 | 108 891,55 | — | | |
| н402О | — | — | — | 628 650,27 | 108 898,69 | — | | |

2. Сведения о характеристиках объекта недвижимости с кадастровым номером 24:50:0500437:584 :

| № п/п | Наименование характеристики | Значение характеристики |
|-------|--|-------------------------|
| 1 | 2 | 3 |
| 1. | Вид объекта недвижимости | Здание |
| 2. | Ранее присвоенный государственный учетный номер (инвентарный) здания, сооружения, объекта незавершенного строительства | — |
| 3. | Кадастровый номер земельного участка (земельных участков), в границах которого (которых) расположены здание, сооружение, объект незавершенного строительства | 24:50:0500437:480 |
| 4. | Уникальный учетный номер кадастрового квартала, в границах которого расположены здание, сооружение, объект незавершенного строительства | 24:50:0500437 |

| | | | | | | | | |
|---|---|---|-----------|--|------------|-------------------------|---|--|
| 1 | 2 | | | | | 3 | | |
| 5. | Адрес здания, сооружения, объекта незавершенного строительства | | | | | — | | |
| 5.1. | Сведения о местоположении здания, сооружения, объекта незавершенного строительства (при отсутствии адреса) в структурированном в соответствии с федеральной информационной адресной системой виде | | | | | — | | |
| 5.2. | Дополнительные сведения о местоположении | | | | | — | | |
| 6. | Иные сведения | | | | | — | | |
| 3. Пояснения к сведениям об объекте недвижимости с кадастровым номером 24:50:0500437:584 : | | | | | | | | |
| 1. | — | | | | | | | |
| 1. Сведения о характерных точках контура объекта недвижимости с кадастровым номером 24:50:0500437:585 : | | | | | | | | |
| Система координат МСК-167 (24) Зона № 4 | | | | | | | | |
| Обоз- начение харак- терных точек границ | Содержатся в Едином государственном реестре недвижимости | | | Определены в ходе выполнения комплексных кадастровых работ | | | Метод определения координат | Формулы, примененные для расчета средней квадратической погрешности определения координат характерных точек (Mt), м, с подставленными в такие формулы значениями и итоговые (вычисленные) значения Mt, м |
| | координаты, м | | Радиус, м | координаты, м | | Радиус, м | | |
| | X | Y | R | X | Y | R | | |
| 1 | 2 | 3 | 4 | 5 | 6 | 7 | 8 | 9 |
| н406О | — | — | — | 628 660,41 | 108 884,75 | — | Метод спутниковых геодезических измерений (определений) | $\sqrt{(0,10^2 + 0,10^2)} = 0,10$ |
| н407О | — | — | — | 628 662,53 | 108 885,86 | — | | |
| н408О | — | — | — | 628 659,87 | 108 890,94 | — | | |
| н409О | — | — | — | 628 657,75 | 108 889,83 | — | | |
| н406О | — | — | — | 628 660,41 | 108 884,75 | — | | |
| 2. Сведения о характеристиках объекта недвижимости с кадастровым номером 24:50:0500437:585 : | | | | | | | | |
| № п/п | Наименование характеристики | | | | | Значение характеристики | | |
| 1 | 2 | | | | | 3 | | |
| 1. | Вид объекта недвижимости | | | | | Сооружение | | |

| | | | | | | | | |
|---|---|---|-----------|--|------------|-----------|---|--|
| 1 | 2 | | | | | | 3 | |
| 2. | Ранее присвоенный государственный учетный номер (инвентарный) здания, сооружения, объекта незавершенного строительства | | | | | | — | |
| 3. | Кадастровый номер земельного участка (земельных участков), в границах которого (которых) расположены здание, сооружение, объект незавершенного строительства | | | | | | 24:50:0500437:480 | |
| 4. | Уникальный учетный номер кадастрового квартала, в границах которого расположены здание, сооружение, объект незавершенного строительства | | | | | | 24:50:0500437 | |
| 5. | Адрес здания, сооружения, объекта незавершенного строительства | | | | | | — | |
| 5.1. | Сведения о местоположении здания, сооружения, объекта незавершенного строительства (при отсутствии адреса) в структурированном в соответствии с федеральной информационной адресной системой виде | | | | | | — | |
| 5.2. | Дополнительные сведения о местоположении | | | | | | — | |
| 6. | Иные сведения | | | | | | — | |
| 3. Пояснения к сведениям об объекте недвижимости с кадастровым номером 24:50:0500437:585 : | | | | | | | | |
| 1. | — | | | | | | | |
| 1. Сведения о характерных точках контура объекта недвижимости с кадастровым номером 24:50:0500437:588 : | | | | | | | | |
| Система координат МСК-167 (24) Зона № 4 | | | | | | | | |
| Обоз- начение харак- терных точек границ | Содержатся в Едином государственном реестре недвижимости | | | Определены в ходе выполнения комплексных кадастровых работ | | | Метод определения координат | Формулы, примененные для расчета средней квадратической погрешности определения координат характерных точек (Mt), м, с подставленными в такие формулы значениями и итоговые (вычисленные) значения Mt, м |
| | координаты, м | | Радиус, м | координаты, м | | Радиус, м | | |
| | X | Y | R | X | Y | R | | |
| 1 | 2 | 3 | 4 | 5 | 6 | 7 | 8 | 9 |
| н2138О | — | — | — | 628 163,22 | 108 652,01 | — | Метод спутниковых геодезических измерений (определений) | $\sqrt{(0,10^2 + 0,10^2)} = 0,10$ |
| н2147О | — | — | — | 628 164,59 | 108 643,70 | — | | |
| н2144О | — | — | — | 628 157,33 | 108 642,44 | — | | |

| | | | | | | | | |
|--------|---|---|---|------------|------------|---|---|-----------------------------------|
| 1 | 2 | 3 | 4 | 5 | 6 | 7 | 8 | 9 |
| н2135О | — | — | — | 628 156,11 | 108 651,00 | — | Метод спутниковых геодезических измерений (определений) | $\sqrt{(0,10^2 + 0,10^2)} = 0,10$ |
| н2138О | — | — | — | 628 163,22 | 108 652,01 | — | | |

2. Сведения о характеристиках объекта недвижимости с кадастровым номером 24:50:0500437:588 :

| № п/п | Наименование характеристики | Значение характеристики |
|-------|---|-------------------------|
| 1 | 2 | 3 |
| 1. | Вид объекта недвижимости | Здание |
| 2. | Ранее присвоенный государственный учетный номер (инвентарный) здания, сооружения, объекта незавершенного строительства | — |
| 3. | Кадастровый номер земельного участка (земельных участков), в границах которого (которых) расположены здание, сооружение, объект незавершенного строительства | 24:50:0500437:437 |
| 4. | Уникальный учетный номер кадастрового квартала, в границах которого расположены здание, сооружение, объект незавершенного строительства | 24:50:0500437 |
| 5. | Адрес здания, сооружения, объекта незавершенного строительства | — |
| 5.1. | Сведения о местоположении здания, сооружения, объекта незавершенного строительства (при отсутствии адреса) в структурированном в соответствии с федеральной информационной адресной системой виде | — |
| 5.2. | Дополнительные сведения о местоположении | — |
| 6. | Иные сведения | — |

3. Пояснения к сведениям об объекте недвижимости с кадастровым номером 24:50:0500437:588 :

| | |
|----|---|
| 1. | — |
|----|---|

| | | | | | | | | |
|---|--|---|-----------|--|------------|-----------|---|--|
| 1. Сведения о характерных точках контура объекта недвижимости с кадастровым номером | | | | | | | 24:50:0500437:591 | : |
| Система координат | | | | | | | МСК-167 (24) | Зона № 4 |
| Обозначение характерных точек границ | Содержатся в Едином государственном реестре недвижимости | | | Определены в ходе выполнения комплексных кадастровых работ | | | Метод определения координат | Формулы, примененные для расчета средней квадратической погрешности определения координат характерных точек (Mt), м, с подставленными в такие формулы значениями и итоговые (вычисленные) значения Mt, м |
| | координаты, м | | Радиус, м | координаты, м | | Радиус, м | | |
| | X | Y | R | X | Y | R | | |
| 1 | 2 | 3 | 4 | 5 | 6 | 7 | 8 | 9 |
| н24840 | — | — | — | 628 185,02 | 108 543,82 | — | Метод спутниковых геодезических измерений (определений) | $\sqrt{(0,10^2 + 0,10^2)} = 0,10$ |
| н24830 | — | — | — | 628 186,74 | 108 535,63 | — | | |
| н24890 | — | — | — | 628 181,89 | 108 534,61 | — | | |
| н24880 | — | — | — | 628 181,10 | 108 533,24 | — | | |
| н24870 | — | — | — | 628 179,11 | 108 534,38 | — | | |
| н24900 | — | — | — | 628 180,11 | 108 536,12 | — | | |
| н24810 | — | — | — | 628 178,77 | 108 542,51 | — | | |
| н24840 | — | — | — | 628 185,02 | 108 543,82 | — | | |
| 2. Сведения о характеристиках объекта недвижимости с кадастровым номером | | | | | | | 24:50:0500437:591 | : |
| № п/п | Наименование характеристики | | | Значение характеристики | | | | |
| 1 | 2 | | | 3 | | | | |
| 1. | Вид объекта недвижимости | | | Здание | | | | |
| 2. | Ранее присвоенный государственный учетный номер (инвентарный) здания, сооружения, объекта незавершенного строительства | | | — | | | | |
| 3. | Кадастровый номер земельного участка (земельных участков), в границах которого (которых) расположены здание, сооружение, объект незавершенного строительства | | | 24:50:0500437:39 | | | | |

| | | |
|------|---|---------------|
| 1 | 2 | 3 |
| 4. | Уникальный учетный номер кадастрового квартала, в границах которого расположены здание, сооружение, объект незавершенного строительства | 24:50:0500437 |
| 5. | Адрес здания, сооружения, объекта незавершенного строительства | — |
| 5.1. | Сведения о местоположении здания, сооружения, объекта незавершенного строительства (при отсутствии адреса) в структурированном в соответствии с федеральной информационной адресной системой виде | — |
| 5.2. | Дополнительные сведения о местоположении | — |
| 6. | Иные сведения | — |

3. Пояснения к сведениям об объекте недвижимости с кадастровым номером
24:50:0500437:591
:

1.
—

1. Сведения о характерных точках контура объекта недвижимости с кадастровым номером
24:50:0500437:592
:

Система координат
МСК-167 (24)
Зона №
4

| Обоз- начение харак- терных точек границ | Содержатся в Едином государственном реестре недвижимости | | | Определены в ходе выполнения комплексных кадастровых работ | | | Метод определения координат | Формулы, примененные для расчета средней квадратической погрешности определения координат характерных точек (Mt), м, с подставленными в такие формулы значениями и итоговые (вычисленные) значения Mt, м |
|---|--|---|-----------|--|------------|-----------|---|--|
| | координаты, м | | Радиус, м | координаты, м | | Радиус, м | | |
| | X | Y | R | X | Y | R | | |
| 1 | 2 | 3 | 4 | 5 | 6 | 7 | 8 | 9 |
| н1357О | — | — | — | 628 209,41 | 108 759,34 | — | Метод спутниковых геодезических измерений (определений) | $\sqrt{(0,10^2 + 0,10^2)} = 0,10$ |
| н1358О | — | — | — | 628 207,97 | 108 766,70 | — | | |
| н1359О | — | — | — | 628 200,87 | 108 765,31 | — | | |
| н1360О | — | — | — | 628 202,31 | 108 757,95 | — | | |
| н1357О | — | — | — | 628 209,41 | 108 759,34 | — | | |

2. Сведения о характеристиках объекта недвижимости с кадастровым номером 24:50:0500437:592 :

| № п/п | Наименование характеристики | Значение характеристики |
|-------|---|-------------------------|
| 1 | 2 | 3 |
| 1. | Вид объекта недвижимости | Здание |
| 2. | Ранее присвоенный государственный учетный номер (инвентарный) здания, сооружения, объекта незавершенного строительства | — |
| 3. | Кадастровый номер земельного участка (земельных участков), в границах которого (которых) расположены здание, сооружение, объект незавершенного строительства | 24:50:0500437:218 |
| 4. | Уникальный учетный номер кадастрового квартала, в границах которого расположены здание, сооружение, объект незавершенного строительства | 24:50:0500437 |
| 5. | Адрес здания, сооружения, объекта незавершенного строительства | — |
| 5.1. | Сведения о местоположении здания, сооружения, объекта незавершенного строительства (при отсутствии адреса) в структурированном в соответствии с федеральной информационной адресной системой виде | — |
| 5.2. | Дополнительные сведения о местоположении | — |
| 6. | Иные сведения | — |

3. Пояснения к сведениям об объекте недвижимости с кадастровым номером 24:50:0500437:592 :

| | |
|----|---|
| 1. | — |
|----|---|

1. Сведения о характерных точках контура объекта недвижимости с кадастровым номером 24:50:0500437:595 :

| Система координат МСК-167 (24) | | | | | | | Зона № 4 | |
|--------------------------------------|--|---|-----------|--|------------|-----------|---|--|
| Обозначение характерных точек границ | Содержатся в Едином государственном реестре недвижимости | | | Определены в ходе выполнения комплексных кадастровых работ | | | Метод определения координат | Формулы, примененные для расчета средней квадратической погрешности определения координат характерных точек (Mt), м, с подставленными в такие формулы значениями и итоговые (вычисленные) значения Mt, м |
| | координаты, м | | Радиус, м | координаты, м | | Радиус, м | | |
| | X | Y | R | X | Y | R | | |
| 1 | 2 | 3 | 4 | 5 | 6 | 7 | 8 | 9 |
| н3900 | — | — | — | 628 529,23 | 109 119,58 | — | Метод спутниковых геодезических измерений (определений) | $\sqrt{(0,10^2 + 0,10^2)} = 0,10$ |

| 1 | 2 | 3 | 4 | 5 | 6 | 7 | 8 | 9 |
|-------|---|---|---|------------|------------|---|---|-----------------------------------|
| н3910 | — | — | — | 628 526,06 | 109 126,64 | — | Метод спутниковых геодезических измерений (определений) | $\sqrt{(0,10^2 + 0,10^2)} = 0,10$ |
| н3920 | — | — | — | 628 520,09 | 109 123,96 | — | | |
| н3930 | — | — | — | 628 523,27 | 109 116,90 | — | | |
| н3900 | — | — | — | 628 529,23 | 109 119,58 | — | | |

2. Сведения о характеристиках объекта недвижимости с кадастровым номером 24:50:0500437:595 :

| № п/п | Наименование характеристики | Значение характеристики |
|-------|---|-------------------------|
| 1 | 2 | 3 |
| 1. | Вид объекта недвижимости | Здание |
| 2. | Ранее присвоенный государственный учетный номер (инвентарный) здания, сооружения, объекта незавершенного строительства | — |
| 3. | Кадастровый номер земельного участка (земельных участков), в границах которого (которых) расположены здание, сооружение, объект незавершенного строительства | 24:50:0500437:482 |
| 4. | Уникальный учетный номер кадастрового квартала, в границах которого расположены здание, сооружение, объект незавершенного строительства | 24:50:0500437 |
| 5. | Адрес здания, сооружения, объекта незавершенного строительства | — |
| 5.1. | Сведения о местоположении здания, сооружения, объекта незавершенного строительства (при отсутствии адреса) в структурированном в соответствии с федеральной информационной адресной системой виде | — |
| 5.2. | Дополнительные сведения о местоположении | — |
| 6. | Иные сведения | — |

3. Пояснения к сведениям об объекте недвижимости с кадастровым номером 24:50:0500437:595 :

| | |
|----|---|
| 1. | — |
|----|---|

1. Сведения о характерных точках контура объекта недвижимости с кадастровым номером 24:50:0500437:597 :

| Система координат МСК-167 (24) | | | | | | | Зона № 4 | |
|--------------------------------------|--|---|-----------|--|------------|-----------|---|--|
| Обозначение характерных точек границ | Содержатся в Едином государственном реестре недвижимости | | | Определены в ходе выполнения комплексных кадастровых работ | | | Метод определения координат | Формулы, примененные для расчета средней квадратической погрешности определения координат характерных точек (Mt), м, с подставленными в такие формулы значениями и итоговые (вычисленные) значения Mt, м |
| | координаты, м | | Радиус, м | координаты, м | | Радиус, м | | |
| | X | Y | R | X | Y | R | | |
| 1 | 2 | 3 | 4 | 5 | 6 | 7 | 8 | 9 |
| н3940 | — | — | — | 628 505,86 | 109 113,21 | — | Метод спутниковых геодезических измерений (определений) | $\sqrt{(0,10^2 + 0,10^2)} = 0,10$ |
| н3950 | — | — | — | 628 503,64 | 109 119,24 | — | | |
| н3960 | — | — | — | 628 499,63 | 109 117,77 | — | | |
| н3970 | — | — | — | 628 501,85 | 109 111,73 | — | | |
| н3940 | — | — | — | 628 505,86 | 109 113,21 | — | | |

2. Сведения о характеристиках объекта недвижимости с кадастровым номером 24:50:0500437:597 :

| № п/п | Наименование характеристики | Значение характеристики |
|-------|--|-------------------------|
| 1 | 2 | 3 |
| 1. | Вид объекта недвижимости | Здание |
| 2. | Ранее присвоенный государственный учетный номер (инвентарный) здания, сооружения, объекта незавершенного строительства | — |
| 3. | Кадастровый номер земельного участка (земельных участков), в границах которого (которых) расположены здание, сооружение, объект незавершенного строительства | 24:50:0500437:482 |
| 4. | Уникальный учетный номер кадастрового квартала, в границах которого расположены здание, сооружение, объект незавершенного строительства | 24:50:0500437 |

| | | | | | | | | |
|---|---|---|-----------|--|------------|-------------------------|---|--|
| 1 | 2 | | | | | 3 | | |
| 5. | Адрес здания, сооружения, объекта незавершенного строительства | | | | | — | | |
| 5.1. | Сведения о местоположении здания, сооружения, объекта незавершенного строительства (при отсутствии адреса) в структурированном в соответствии с федеральной информационной адресной системой виде | | | | | — | | |
| 5.2. | Дополнительные сведения о местоположении | | | | | — | | |
| 6. | Иные сведения | | | | | — | | |
| 3. Пояснения к сведениям об объекте недвижимости с кадастровым номером 24:50:0500437:597 : | | | | | | | | |
| 1. | — | | | | | | | |
| 1. Сведения о характерных точках контура объекта недвижимости с кадастровым номером 24:50:0500437:600 : | | | | | | | | |
| Система координат МСК-167 (24) Зона № 4 | | | | | | | | |
| Обоз- начение харак- терных точек границ | Содержатся в Едином государственном реестре недвижимости | | | Определены в ходе выполнения комплексных кадастровых работ | | | Метод определения координат | Формулы, примененные для расчета средней квадратической погрешности определения координат характерных точек (Mt), м, с подставленными в такие формулы значениями и итоговые (вычисленные) значения Mt, м |
| | координаты, м | | Радиус, м | координаты, м | | Радиус, м | | |
| | X | Y | R | X | Y | R | | |
| 1 | 2 | 3 | 4 | 5 | 6 | 7 | 8 | 9 |
| н735O | — | — | — | 627 807,22 | 108 924,18 | — | Метод спутниковых геодезических измерений (определений) | $\sqrt{(0,10^2 + 0,10^2)} = 0,10$ |
| н736O | — | — | — | 627 805,46 | 108 932,48 | — | | |
| н737O | — | — | — | 627 802,28 | 108 931,81 | — | | |
| н738O | — | — | — | 627 804,04 | 108 923,50 | — | | |
| н735O | — | — | — | 627 807,22 | 108 924,18 | — | | |
| 2. Сведения о характеристиках объекта недвижимости с кадастровым номером 24:50:0500437:600 : | | | | | | | | |
| № п/п | Наименование характеристики | | | | | Значение характеристики | | |
| 1 | 2 | | | | | 3 | | |
| 1. | Вид объекта недвижимости | | | | | Здание | | |

| | | | | | | | | |
|---|---|---|-----------|--|------------|---------------------|---|--|
| 1 | 2 | | | | | 3 | | |
| 2. | Ранее присвоенный государственный учетный номер (инвентарный) здания, сооружения, объекта незавершенного строительства | | | | | — | | |
| 3. | Кадастровый номер земельного участка (земельных участков), в границах которого (которых) расположены здание, сооружение, объект незавершенного строительства | | | | | 24:50:0500437:224 | | |
| 4. | Уникальный учетный номер кадастрового квартала, в границах которого расположены здание, сооружение, объект незавершенного строительства | | | | | 24:50:0500437 | | |
| 5. | Адрес здания, сооружения, объекта незавершенного строительства | | | | | — | | |
| 5.1. | Сведения о местоположении здания, сооружения, объекта незавершенного строительства (при отсутствии адреса) в структурированном в соответствии с федеральной информационной адресной системой виде | | | | | — | | |
| 5.2. | Дополнительные сведения о местоположении | | | | | — | | |
| 6. | Иные сведения | | | | | — | | |
| 3. Пояснения к сведениям об объекте недвижимости с кадастровым номером | | | | | | 24:50:0500437:600 : | | |
| 1. | — | | | | | | | |
| 1. Сведения о характерных точках контура объекта недвижимости с кадастровым номером | | | | | | 24:50:0500437:601 : | | |
| Система координат | | | | | | МСК-167 (24) | | |
| | | | | | | Зона № 4 | | |
| Обоз- начение харак- терных точек границ | Содержатся в Едином государственном реестре недвижимости | | | Определены в ходе выполнения комплексных кадастровых работ | | | Метод определения координат | Формулы, примененные для расчета средней квадратической погрешности определения координат характерных точек (Mt), м, с подставленными в такие формулы значениями и итоговые (вычисленные) значения Mt, м |
| | координаты, м | | Радиус, м | координаты, м | | Радиус, м | | |
| | X | Y | R | X | Y | R | | |
| 1 | 2 | 3 | 4 | 5 | 6 | 7 | 8 | 9 |
| н2114О | — | — | — | 628 073,73 | 108 628,17 | — | Метод спутниковых геодезических измерений (определений) | $\sqrt{(0,10^2 + 0,10^2)} = 0,10$ |
| н2115О | — | — | — | 628 079,76 | 108 629,75 | — | | |
| н2116О | — | — | — | 628 077,86 | 108 636,99 | — | | |

| 1 | 2 | 3 | 4 | 5 | 6 | 7 | 8 | 9 |
|--------|---|---|---|------------|------------|---|---|-----------------------------------|
| н2117О | — | — | — | 628 071,83 | 108 635,40 | — | Метод спутниковых геодезических измерений (определений) | $\sqrt{(0,10^2 + 0,10^2)} = 0,10$ |
| н2114О | — | — | — | 628 073,73 | 108 628,17 | — | | |

2. Сведения о характеристиках объекта недвижимости с кадастровым номером 24:50:0500437:601 :

| № п/п | Наименование характеристики | Значение характеристики |
|-------|---|-------------------------|
| 1 | 2 | 3 |
| 1. | Вид объекта недвижимости | Здание |
| 2. | Ранее присвоенный государственный учетный номер (инвентарный) здания, сооружения, объекта незавершенного строительства | — |
| 3. | Кадастровый номер земельного участка (земельных участков), в границах которого (которых) расположены здание, сооружение, объект незавершенного строительства | 24:50:0500437:448 |
| 4. | Уникальный учетный номер кадастрового квартала, в границах которого расположены здание, сооружение, объект незавершенного строительства | 24:50:0500437 |
| 5. | Адрес здания, сооружения, объекта незавершенного строительства | — |
| 5.1. | Сведения о местоположении здания, сооружения, объекта незавершенного строительства (при отсутствии адреса) в структурированном в соответствии с федеральной информационной адресной системой виде | — |
| 5.2. | Дополнительные сведения о местоположении | — |
| 6. | Иные сведения | — |

3. Пояснения к сведениям об объекте недвижимости с кадастровым номером 24:50:0500437:601 :

| | |
|----|---|
| 1. | — |
|----|---|

1. Сведения о характерных точках контура объекта недвижимости с кадастровым номером 24:50:0500437:649 :

| Система координат МСК-167 (24) | | | | | | | Зона № 4 | |
|--------------------------------------|--|---|-----------|--|------------|-----------|---|--|
| Обозначение характерных точек границ | Содержатся в Едином государственном реестре недвижимости | | | Определены в ходе выполнения комплексных кадастровых работ | | | Метод определения координат | Формулы, примененные для расчета средней квадратической погрешности определения координат характерных точек (Mt), м, с подставленными в такие формулы значениями и итоговые (вычисленные) значения Mt, м |
| | координаты, м | | Радиус, м | координаты, м | | Радиус, м | | |
| | X | Y | R | X | Y | R | | |
| 1 | 2 | 3 | 4 | 5 | 6 | 7 | 8 | 9 |
| н2096О | — | — | — | 628 610,91 | 108 848,52 | — | Метод спутниковых геодезических измерений (определений) | $\sqrt{(0,10^2 + 0,10^2)} = 0,10$ |
| н2097О | — | — | — | 628 609,48 | 108 851,18 | — | | |
| н2098О | — | — | — | 628 604,35 | 108 848,43 | — | | |
| н2099О | — | — | — | 628 605,78 | 108 845,77 | — | | |
| н2096О | — | — | — | 628 610,91 | 108 848,52 | — | | |

2. Сведения о характеристиках объекта недвижимости с кадастровым номером 24:50:0500437:649 :

| № п/п | Наименование характеристики | Значение характеристики |
|-------|--|-------------------------|
| 1 | 2 | 3 |
| 1. | Вид объекта недвижимости | Сооружение |
| 2. | Ранее присвоенный государственный учетный номер (инвентарный) здания, сооружения, объекта незавершенного строительства | — |
| 3. | Кадастровый номер земельного участка (земельных участков), в границах которого (которых) расположены здание, сооружение, объект незавершенного строительства | 24:50:0500437:229 |
| 4. | Уникальный учетный номер кадастрового квартала, в границах которого расположены здание, сооружение, объект незавершенного строительства | 24:50:0500437 |

| | | | | | | | | |
|---|---|---|-----------|--|------------|-------------------------|---|--|
| 1 | 2 | | | | | 3 | | |
| 5. | Адрес здания, сооружения, объекта незавершенного строительства | | | | | — | | |
| 5.1. | Сведения о местоположении здания, сооружения, объекта незавершенного строительства (при отсутствии адреса) в структурированном в соответствии с федеральной информационной адресной системой виде | | | | | — | | |
| 5.2. | Дополнительные сведения о местоположении | | | | | — | | |
| 6. | Иные сведения | | | | | — | | |
| 3. Пояснения к сведениям об объекте недвижимости с кадастровым номером 24:50:0500437:649 : | | | | | | | | |
| 1. | — | | | | | | | |
| 1. Сведения о характерных точках контура объекта недвижимости с кадастровым номером 24:50:0500437:650 : | | | | | | | | |
| Система координат МСК-167 (24) Зона № 4 | | | | | | | | |
| Обоз- начение харак- терных точек границ | Содержатся в Едином государственном реестре недвижимости | | | Определены в ходе выполнения комплексных кадастровых работ | | | Метод определения координат | Формулы, примененные для расчета средней квадратической погрешности определения координат характерных точек (Mt), м, с подставленными в такие формулы значениями и итоговые (вычисленные) значения Mt, м |
| | координаты, м | | Радиус, м | координаты, м | | Радиус, м | | |
| | X | Y | R | X | Y | R | | |
| 1 | 2 | 3 | 4 | 5 | 6 | 7 | 8 | 9 |
| н2092О | — | — | — | 628 612,92 | 108 832,38 | — | Метод спутниковых геодезических измерений (определений) | $\sqrt{(0,10^2 + 0,10^2)} = 0,10$ |
| н2093О | — | — | — | 628 611,06 | 108 836,11 | — | | |
| н2094О | — | — | — | 628 605,68 | 108 833,43 | — | | |
| н2095О | — | — | — | 628 607,54 | 108 829,71 | — | | |
| н2092О | — | — | — | 628 612,92 | 108 832,38 | — | | |
| 2. Сведения о характеристиках объекта недвижимости с кадастровым номером 24:50:0500437:650 : | | | | | | | | |
| № п/п | Наименование характеристики | | | | | Значение характеристики | | |
| 1 | 2 | | | | | 3 | | |
| 1. | Вид объекта недвижимости | | | | | Здание | | |

| | | |
|------|---|-------------------|
| 1 | 2 | 3 |
| 2. | Ранее присвоенный государственный учетный номер (инвентарный) здания, сооружения, объекта незавершенного строительства | — |
| 3. | Кадастровый номер земельного участка (земельных участков), в границах которого (которых) расположены здание, сооружение, объект незавершенного строительства | 24:50:0500437:229 |
| 4. | Уникальный учетный номер кадастрового квартала, в границах которого расположены здание, сооружение, объект незавершенного строительства | 24:50:0500437 |
| 5. | Адрес здания, сооружения, объекта незавершенного строительства | — |
| 5.1. | Сведения о местоположении здания, сооружения, объекта незавершенного строительства (при отсутствии адреса) в структурированном в соответствии с федеральной информационной адресной системой виде | — |
| 5.2. | Дополнительные сведения о местоположении | — |
| 6. | Иные сведения | — |

3. Пояснения к сведениям об объекте недвижимости с кадастровым номером 24:50:0500437:650 :

| | |
|----|---|
| 1. | — |
|----|---|

1. Сведения о характерных точках контура объекта недвижимости с кадастровым номером 24:50:0500437:651 :

| Система координат МСК-167 (24) | | | | | | | Зона № 4 | |
|---|--|---|-----------|--|------------|-----------|---|--|
| Обоз- начение харак- терных точек границ | Содержатся в Едином государственном реестре недвижимости | | | Определены в ходе выполнения комплексных кадастровых работ | | | Метод определения координат | Формулы, примененные для расчета средней квадратической погрешности определения координат характерных точек (Mt), м, с подставленными в такие формулы значениями и итоговые (вычисленные) значения Mt, м |
| | координаты, м | | Радиус, м | координаты, м | | Радиус, м | | |
| | X | Y | R | X | Y | R | | |
| 1 | 2 | 3 | 4 | 5 | 6 | 7 | 8 | 9 |
| н823О | — | — | — | 628 427,93 | 108 987,86 | — | Метод спутниковых геодезических измерений (определений) | $\sqrt{(0,10^2 + 0,10^2)} = 0,10$ |
| н824О | — | — | — | 628 425,73 | 108 997,63 | — | | |
| н825О | — | — | — | 628 418,79 | 108 996,07 | — | | |

1. Сведения о характерных точках контура объекта недвижимости с кадастровым номером

24:50:0500437:653

:

| | | | | | | | | | |
|--------------------------------------|--|---|--------------|--|------------|-----------|---|--|---|
| Система координат | | | МСК-167 (24) | | | | Зона № | | 4 |
| Обозначение характерных точек границ | Содержатся в Едином государственном реестре недвижимости | | | Определены в ходе выполнения комплексных кадастровых работ | | | Метод определения координат | Формулы, примененные для расчета средней квадратической погрешности определения координат характерных точек (Mt), м, с подставленными в такие формулы значениями и итоговые (вычисленные) значения Mt, м | |
| | координаты, м | | Радиус, м | координаты, м | | Радиус, м | | | |
| | X | Y | R | X | Y | R | | | |
| 1 | 2 | 3 | 4 | 5 | 6 | 7 | 8 | 9 | |
| н972О | — | — | — | 627 819,90 | 108 912,48 | — | Метод спутниковых геодезических измерений (определений) | $\sqrt{(0,10^2 + 0,10^2)} = 0,10$ | |
| н976О | — | — | — | 627 821,27 | 108 912,81 | — | | | |
| н975О | — | — | — | 627 822,22 | 108 908,91 | — | | | |
| н979О | — | — | — | 627 820,85 | 108 908,57 | — | | | |
| н971О | — | — | — | 627 821,54 | 108 905,73 | — | | | |
| н974О | — | — | — | 627 817,21 | 108 904,68 | — | | | |
| н978О | — | — | — | 627 816,52 | 108 907,52 | — | | | |
| н973О | — | — | — | 627 815,57 | 108 911,43 | — | | | |
| н972О | — | — | — | 627 819,90 | 108 912,48 | — | | | |

2. Сведения о характеристиках объекта недвижимости с кадастровым номером

24:50:0500437:653

:

| | | |
|-------|--|-------------------------|
| № п/п | Наименование характеристики | Значение характеристики |
| 1 | 2 | 3 |
| 1. | Вид объекта недвижимости | Здание |
| 2. | Ранее присвоенный государственный учетный номер (инвентарный) здания, сооружения, объекта незавершенного строительства | — |

| | | | | | | | | | | |
|---|---|---|-----------|--|------------|-------------------|---|--|--|--|
| 1 | 2 | | | | | 3 | | | | |
| 3. | Кадастровый номер земельного участка (земельных участков), в границах которого (которых) расположены здание, сооружение, объект незавершенного строительства | | | | | 24:50:0500437:239 | | | | |
| 4. | Уникальный учетный номер кадастрового квартала, в границах которого расположены здание, сооружение, объект незавершенного строительства | | | | | 24:50:0500437 | | | | |
| 5. | Адрес здания, сооружения, объекта незавершенного строительства | | | | | — | | | | |
| 5.1. | Сведения о местоположении здания, сооружения, объекта незавершенного строительства (при отсутствии адреса) в структурированном в соответствии с федеральной информационной адресной системой виде | | | | | — | | | | |
| 5.2. | Дополнительные сведения о местоположении | | | | | — | | | | |
| 6. | Иные сведения | | | | | — | | | | |
| 3. Пояснения к сведениям об объекте недвижимости с кадастровым номером 24:50:0500437:653 : | | | | | | | | | | |
| 1. | — | | | | | | | | | |
| 1. Сведения о характерных точках контура объекта недвижимости с кадастровым номером 24:50:0500437:654 : | | | | | | | | | | |
| Система координат МСК-167 (24) Зона № 4 | | | | | | | | | | |
| Обозначение характерных точек границ | Содержатся в Едином государственном реестре недвижимости | | | Определены в ходе выполнения комплексных кадастровых работ | | | Метод определения координат | Формулы, примененные для расчета средней квадратической погрешности определения координат характерных точек (Mt), м, с подставленными в такие формулы значениями и итоговые (вычисленные) значения Mt, м | | |
| | координаты, м | | Радиус, м | координаты, м | | Радиус, м | | | | |
| | X | Y | R | X | Y | R | | | | |
| 1 | 2 | 3 | 4 | 5 | 6 | 7 | 8 | 9 | | |
| н2516О | — | — | — | 628 027,61 | 108 529,98 | — | Метод спутниковых геодезических измерений (определений) | $\sqrt{(0,10^2 + 0,10^2)} = 0,10$ | | |
| н2517О | — | — | — | 628 025,69 | 108 539,55 | — | | | | |
| н2518О | — | — | — | 628 018,06 | 108 538,02 | — | | | | |
| н2519О | — | — | — | 628 019,98 | 108 528,45 | — | | | | |

| | | | | | | | | |
|---|---|---|-----------|--|------------|-------------------------|---|--|
| 1 | 2 | 3 | 4 | 5 | 6 | 7 | 8 | 9 |
| н2516О | — | — | — | 628 027,61 | 108 529,98 | — | Метод спутниковых геодезических измерений (определений) | $\sqrt{(0,10^2 + 0,10^2)} = 0,10$ |
| 2. Сведения о характеристиках объекта недвижимости с кадастровым номером | | | | | | | 24:50:0500437:654 : | |
| № п/п | Наименование характеристики | | | | | Значение характеристики | | |
| 1 | 2 | | | | | 3 | | |
| 1. | Вид объекта недвижимости | | | | | Здание | | |
| 2. | Ранее присвоенный государственный учетный номер (инвентарный) здания, сооружения, объекта незавершенного строительства | | | | | — | | |
| 3. | Кадастровый номер земельного участка (земельных участков), в границах которого (которых) расположены здание, сооружение, объект незавершенного строительства | | | | | 24:50:0500437:434 | | |
| 4. | Уникальный учетный номер кадастрового квартала, в границах которого расположены здание, сооружение, объект незавершенного строительства | | | | | 24:50:0500437 | | |
| 5. | Адрес здания, сооружения, объекта незавершенного строительства | | | | | — | | |
| 5.1. | Сведения о местоположении здания, сооружения, объекта незавершенного строительства (при отсутствии адреса) в структурированном в соответствии с федеральной информационной адресной системой виде | | | | | — | | |
| 5.2. | Дополнительные сведения о местоположении | | | | | — | | |
| 6. | Иные сведения | | | | | — | | |
| 3. Пояснения к сведениям об объекте недвижимости с кадастровым номером | | | | | | | 24:50:0500437:654 : | |
| 1. | — | | | | | | | |
| 1. Сведения о характерных точках контура объекта недвижимости с кадастровым номером | | | | | | | 24:50:0500437:655 : | |
| Система координат МСК-167 (24) | | | | | | | Зона № 4 | |
| Обозначение характерных точек границ | Содержатся в Едином государственном реестре недвижимости | | | Определены в ходе выполнения комплексных кадастровых работ | | | Метод определения координат | Формулы, примененные для расчета средней квадратической погрешности определения координат характерных точек (Mt), м, с подставленными в такие формулы значениями и итоговые (вычисленные) значения Mt, м |
| | координаты, м | | Радиус, м | координаты, м | | Радиус, м | | |
| | X | Y | R | X | Y | R | | |

| 1 | 2 | 3 | 4 | 5 | 6 | 7 | 8 | 9 |
|--------|---|---|---|------------|------------|---|---|-----------------------------------|
| н2189О | — | — | — | 628 160,13 | 108 592,30 | — | Метод спутниковых геодезических измерений (определений) | $\sqrt{(0,10^2 + 0,10^2)} = 0,10$ |
| н2190О | — | — | — | 628 158,29 | 108 601,70 | — | | |
| н2191О | — | — | — | 628 149,02 | 108 599,88 | — | | |
| н2192О | — | — | — | 628 150,86 | 108 590,48 | — | | |
| н2189О | — | — | — | 628 160,13 | 108 592,30 | — | | |

2. Сведения о характеристиках объекта недвижимости с кадастровым номером 24:50:0500437:655 :

| № п/п | Наименование характеристики | Значение характеристики |
|-------|---|-------------------------|
| 1 | 2 | 3 |
| 1. | Вид объекта недвижимости | Здание |
| 2. | Ранее присвоенный государственный учетный номер (инвентарный) здания, сооружения, объекта незавершенного строительства | — |
| 3. | Кадастровый номер земельного участка (земельных участков), в границах которого (которых) расположены здание, сооружение, объект незавершенного строительства | 24:50:0500437:443 |
| 4. | Уникальный учетный номер кадастрового квартала, в границах которого расположены здание, сооружение, объект незавершенного строительства | 24:50:0500437 |
| 5. | Адрес здания, сооружения, объекта незавершенного строительства | — |
| 5.1. | Сведения о местоположении здания, сооружения, объекта незавершенного строительства (при отсутствии адреса) в структурированном в соответствии с федеральной информационной адресной системой виде | — |
| 5.2. | Дополнительные сведения о местоположении | — |
| 6. | Иные сведения | — |

3. Пояснения к сведениям об объекте недвижимости с кадастровым номером 24:50:0500437:655 :

| | |
|----|---|
| 1. | — |
|----|---|

1. Сведения о характерных точках контура объекта недвижимости с кадастровым номером 24:50:0500437:657 :

| Система координат МСК-167 (24) | | | | | | | Зона № 4 | |
|--------------------------------------|--|---|-----------|--|------------|-----------|---|--|
| Обозначение характерных точек границ | Содержатся в Едином государственном реестре недвижимости | | | Определены в ходе выполнения комплексных кадастровых работ | | | Метод определения координат | Формулы, примененные для расчета средней квадратической погрешности определения координат характерных точек (Mt), м, с подставленными в такие формулы значениями и итоговые (вычисленные) значения Mt, м |
| | координаты, м | | Радиус, м | координаты, м | | Радиус, м | | |
| | X | Y | R | X | Y | R | | |
| 1 | 2 | 3 | 4 | 5 | 6 | 7 | 8 | 9 |
| н1546О | — | — | — | 627 840,28 | 108 715,05 | — | Метод спутниковых геодезических измерений (определений) | $\sqrt{(0,10^2 + 0,10^2)} = 0,10$ |
| н1547О | — | — | — | 627 840,87 | 108 710,33 | — | | |
| н1548О | — | — | — | 627 847,78 | 108 711,20 | — | | |
| н1549О | — | — | — | 627 847,19 | 108 715,92 | — | | |
| н1546О | — | — | — | 627 840,28 | 108 715,05 | — | | |

2. Сведения о характеристиках объекта недвижимости с кадастровым номером 24:50:0500437:657 :

| № п/п | Наименование характеристики | Значение характеристики |
|-------|--|-------------------------|
| 1 | 2 | 3 |
| 1. | Вид объекта недвижимости | Здание |
| 2. | Ранее присвоенный государственный учетный номер (инвентарный) здания, сооружения, объекта незавершенного строительства | — |
| 3. | Кадастровый номер земельного участка (земельных участков), в границах которого (которых) расположены здание, сооружение, объект незавершенного строительства | 24:50:0500437:107 |
| 4. | Уникальный учетный номер кадастрового квартала, в границах которого расположены здание, сооружение, объект незавершенного строительства | 24:50:0500437 |

| | | | | | | | | |
|---|---|---|-----------|--|------------|-------------------------|---|--|
| 1 | 2 | | | | | 3 | | |
| 5. | Адрес здания, сооружения, объекта незавершенного строительства | | | | | — | | |
| 5.1. | Сведения о местоположении здания, сооружения, объекта незавершенного строительства (при отсутствии адреса) в структурированном в соответствии с федеральной информационной адресной системой виде | | | | | — | | |
| 5.2. | Дополнительные сведения о местоположении | | | | | — | | |
| 6. | Иные сведения | | | | | — | | |
| 3. Пояснения к сведениям об объекте недвижимости с кадастровым номером 24:50:0500437:657 : | | | | | | | | |
| 1. | — | | | | | | | |
| 1. Сведения о характерных точках контура объекта недвижимости с кадастровым номером 24:50:0500437:658 : | | | | | | | | |
| Система координат МСК-167 (24) Зона № 4 | | | | | | | | |
| Обоз- начение харак- терных точек границ | Содержатся в Едином государственном реестре недвижимости | | | Определены в ходе выполнения комплексных кадастровых работ | | | Метод определения координат | Формулы, примененные для расчета средней квадратической погрешности определения координат характерных точек (Mt), м, с подставленными в такие формулы значениями и итоговые (вычисленные) значения Mt, м |
| | координаты, м | | Радиус, м | координаты, м | | Радиус, м | | |
| | X | Y | R | X | Y | R | | |
| 1 | 2 | 3 | 4 | 5 | 6 | 7 | 8 | 9 |
| n1229O | — | — | — | 628 381,06 | 108 882,33 | — | Метод спутниковых геодезических измерений (определений) | $\sqrt{(0,10^2 + 0,10^2)} = 0,10$ |
| n1230O | — | — | — | 628 379,20 | 108 892,93 | — | | |
| n1231O | — | — | — | 628 371,38 | 108 891,56 | — | | |
| n1232O | — | — | — | 628 373,23 | 108 880,96 | — | | |
| n1229O | — | — | — | 628 381,06 | 108 882,33 | — | | |
| 2. Сведения о характеристиках объекта недвижимости с кадастровым номером 24:50:0500437:658 : | | | | | | | | |
| № п/п | Наименование характеристики | | | | | Значение характеристики | | |
| 1 | 2 | | | | | 3 | | |
| 1. | Вид объекта недвижимости | | | | | Здание | | |

| | | |
|------|---|-------------------|
| 1 | 2 | 3 |
| 2. | Ранее присвоенный государственный учетный номер (инвентарный) здания, сооружения, объекта незавершенного строительства | — |
| 3. | Кадастровый номер земельного участка (земельных участков), в границах которого (которых) расположены здание, сооружение, объект незавершенного строительства | 24:50:0500437:251 |
| 4. | Уникальный учетный номер кадастрового квартала, в границах которого расположены здание, сооружение, объект незавершенного строительства | 24:50:0500437 |
| 5. | Адрес здания, сооружения, объекта незавершенного строительства | — |
| 5.1. | Сведения о местоположении здания, сооружения, объекта незавершенного строительства (при отсутствии адреса) в структурированном в соответствии с федеральной информационной адресной системой виде | — |
| 5.2. | Дополнительные сведения о местоположении | — |
| 6. | Иные сведения | — |

3. Пояснения к сведениям об объекте недвижимости с кадастровым номером 24:50:0500437:658 :

| | |
|----|---|
| 1. | — |
|----|---|

1. Сведения о характерных точках контура объекта недвижимости с кадастровым номером 24:50:0500437:659 :

| | | | | | | | | |
|---|--|---|-----------|--|------------|-----------|---|--|
| Система координат МСК-167 (24) | | | | | | | Зона № 4 | |
| Обоз- начение харак- терных точек границ | Содержатся в Едином государственном реестре недвижимости | | | Определены в ходе выполнения комплексных кадастровых работ | | | Метод определения координат | Формулы, примененные для расчета средней квадратической погрешности определения координат характерных точек (Mt), м, с подставленными в такие формулы значениями и итоговые (вычисленные) значения Mt, м |
| | координаты, м | | Радиус, м | координаты, м | | Радиус, м | | |
| | X | Y | R | X | Y | R | | |
| 1 | 2 | 3 | 4 | 5 | 6 | 7 | 8 | 9 |
| n1201O | — | — | — | 628 315,55 | 108 920,84 | — | Метод спутниковых геодезических измерений (определений) | $\sqrt{(0,10^2 + 0,10^2)} = 0,10$ |
| n1202O | — | — | — | 628 314,80 | 108 926,20 | — | | |
| n1203O | — | — | — | 628 307,05 | 108 925,12 | — | | |

| 1 | 2 | 3 | 4 | 5 | 6 | 7 | 8 | 9 |
|--------|---|---|---|------------|------------|---|---|-----------------------------------|
| н1204О | — | — | — | 628 307,80 | 108 919,76 | — | Метод спутниковых геодезических измерений (определений) | $\sqrt{(0,10^2 + 0,10^2)} = 0,10$ |
| н1201О | — | — | — | 628 315,55 | 108 920,84 | — | | |

2. Сведения о характеристиках объекта недвижимости с кадастровым номером 24:50:0500437:659 :

| № п/п | Наименование характеристики | Значение характеристики |
|-------|---|-------------------------|
| 1 | 2 | 3 |
| 1. | Вид объекта недвижимости | Здание |
| 2. | Ранее присвоенный государственный учетный номер (инвентарный) здания, сооружения, объекта незавершенного строительства | — |
| 3. | Кадастровый номер земельного участка (земельных участков), в границах которого (которых) расположены здание, сооружение, объект незавершенного строительства | 24:50:0500437:226 |
| 4. | Уникальный учетный номер кадастрового квартала, в границах которого расположены здание, сооружение, объект незавершенного строительства | 24:50:0500437 |
| 5. | Адрес здания, сооружения, объекта незавершенного строительства | — |
| 5.1. | Сведения о местоположении здания, сооружения, объекта незавершенного строительства (при отсутствии адреса) в структурированном в соответствии с федеральной информационной адресной системой виде | — |
| 5.2. | Дополнительные сведения о местоположении | — |
| 6. | Иные сведения | — |

3. Пояснения к сведениям об объекте недвижимости с кадастровым номером 24:50:0500437:659 :

| | |
|----|---|
| 1. | — |
|----|---|

1. Сведения о характерных точках контура объекта недвижимости с кадастровым номером 24:50:0500437:661 :

| Система координат МСК-167 (24) | | | | | | | Зона № 4 | |
|--------------------------------------|--|---|-----------|--|------------|-----------|---|--|
| Обозначение характерных точек границ | Содержатся в Едином государственном реестре недвижимости | | | Определены в ходе выполнения комплексных кадастровых работ | | | Метод определения координат | Формулы, примененные для расчета средней квадратической погрешности определения координат характерных точек (Mt), м, с подставленными в такие формулы значениями и итоговые (вычисленные) значения Mt, м |
| | координаты, м | | Радиус, м | координаты, м | | Радиус, м | | |
| | X | Y | R | X | Y | R | | |
| 1 | 2 | 3 | 4 | 5 | 6 | 7 | 8 | 9 |
| н236О | — | — | — | 628 561,74 | 109 098,67 | — | Метод спутниковых геодезических измерений (определений) | $\sqrt{(0,10^2 + 0,10^2)} = 0,10$ |
| н237О | — | — | — | 628 566,53 | 109 100,86 | — | | |
| н238О | — | — | — | 628 563,87 | 109 106,66 | — | | |
| н239О | — | — | — | 628 559,09 | 109 104,47 | — | | |
| н236О | — | — | — | 628 561,74 | 109 098,67 | — | | |

2. Сведения о характеристиках объекта недвижимости с кадастровым номером 24:50:0500437:661 :

| № п/п | Наименование характеристики | Значение характеристики |
|-------|--|-------------------------|
| 1 | 2 | 3 |
| 1. | Вид объекта недвижимости | Здание |
| 2. | Ранее присвоенный государственный учетный номер (инвентарный) здания, сооружения, объекта незавершенного строительства | — |
| 3. | Кадастровый номер земельного участка (земельных участков), в границах которого (которых) расположены здание, сооружение, объект незавершенного строительства | 24:50:0500437:463 |
| 4. | Уникальный учетный номер кадастрового квартала, в границах которого расположены здание, сооружение, объект незавершенного строительства | 24:50:0500437 |

| | | | | | | | | |
|---|---|---|-----------|--|------------|-------------------------|---|--|
| 1 | 2 | | | | | 3 | | |
| 5. | Адрес здания, сооружения, объекта незавершенного строительства | | | | | — | | |
| 5.1. | Сведения о местоположении здания, сооружения, объекта незавершенного строительства (при отсутствии адреса) в структурированном в соответствии с федеральной информационной адресной системой виде | | | | | — | | |
| 5.2. | Дополнительные сведения о местоположении | | | | | — | | |
| 6. | Иные сведения | | | | | — | | |
| 3. Пояснения к сведениям об объекте недвижимости с кадастровым номером 24:50:0500437:661 : | | | | | | | | |
| 1. | — | | | | | | | |
| 1. Сведения о характерных точках контура объекта недвижимости с кадастровым номером 24:50:0500437:665 : | | | | | | | | |
| Система координат МСК-167 (24) Зона № 4 | | | | | | | | |
| Обоз- начение харак- терных точек границ | Содержатся в Едином государственном реестре недвижимости | | | Определены в ходе выполнения комплексных кадастровых работ | | | Метод определения координат | Формулы, примененные для расчета средней квадратической погрешности определения координат характерных точек (Mt), м, с подставленными в такие формулы значениями и итоговые (вычисленные) значения Mt, м |
| | координаты, м | | Радиус, м | координаты, м | | Радиус, м | | |
| | X | Y | R | X | Y | R | | |
| 1 | 2 | 3 | 4 | 5 | 6 | 7 | 8 | 9 |
| н423О | — | — | — | 628 424,58 | 109 114,88 | — | Метод спутниковых геодезических измерений (определений) | $\sqrt{(0,10^2 + 0,10^2)} = 0,10$ |
| н424О | — | — | — | 628 425,95 | 109 107,92 | — | | |
| н425О | — | — | — | 628 432,28 | 109 109,17 | — | | |
| н426О | — | — | — | 628 430,91 | 109 116,13 | — | | |
| н423О | — | — | — | 628 424,58 | 109 114,88 | — | | |
| 2. Сведения о характеристиках объекта недвижимости с кадастровым номером 24:50:0500437:665 : | | | | | | | | |
| № п/п | Наименование характеристики | | | | | Значение характеристики | | |
| 1 | 2 | | | | | 3 | | |
| 1. | Вид объекта недвижимости | | | | | Здание | | |

| | | | | | | | | |
|---|---|---|-----------|--|------------|-----------------------|---|--|
| 1 | 2 | | | | | 3 | | |
| 2. | Ранее присвоенный государственный учетный номер (инвентарный) здания, сооружения, объекта незавершенного строительства | | | | | — | | |
| 3. | Кадастровый номер земельного участка (земельных участков), в границах которого (которых) расположены здание, сооружение, объект незавершенного строительства | | | | | 24:50:0500437:193 | | |
| 4. | Уникальный учетный номер кадастрового квартала, в границах которого расположены здание, сооружение, объект незавершенного строительства | | | | | 24:50:0500437 | | |
| 5. | Адрес здания, сооружения, объекта незавершенного строительства | | | | | — | | |
| 5.1. | Сведения о местоположении здания, сооружения, объекта незавершенного строительства (при отсутствии адреса) в структурированном в соответствии с федеральной информационной адресной системой виде | | | | | — | | |
| 5.2. | Дополнительные сведения о местоположении | | | | | — | | |
| 6. | Иные сведения | | | | | — | | |
| 3. Пояснения к сведениям об объекте недвижимости с кадастровым номером | | | | | | 24:50:0500437:665 : | | |
| 1. | — | | | | | | | |
| 1. Сведения о характерных точках контура объекта недвижимости с кадастровым номером | | | | | | 24:50:0500437:667 : | | |
| Система координат | | | | | | МСК-167 (24) Зона № 4 | | |
| Обоз- начение харак- терных точек границ | Содержатся в Едином государственном реестре недвижимости | | | Определены в ходе выполнения комплексных кадастровых работ | | | Метод определения координат | Формулы, примененные для расчета средней квадратической погрешности определения координат характерных точек (Mt), м, с подставленными в такие формулы значениями и итоговые (вычисленные) значения Mt, м |
| | координаты, м | | Радиус, м | координаты, м | | Радиус, м | | |
| | X | Y | R | X | Y | R | | |
| 1 | 2 | 3 | 4 | 5 | 6 | 7 | 8 | 9 |
| н953О | — | — | — | 627 644,84 | 108 869,24 | — | Метод спутниковых геодезических измерений (определений) | $\sqrt{(0,10^2 + 0,10^2)} = 0,10$ |
| н954О | — | — | — | 627 643,62 | 108 873,75 | — | | |
| н955О | — | — | — | 627 637,40 | 108 872,06 | — | | |

| 1 | 2 | 3 | 4 | 5 | 6 | 7 | 8 | 9 |
|-------|---|---|---|------------|------------|---|---|-----------------------------------|
| н9560 | — | — | — | 627 638,63 | 108 867,56 | — | Метод спутниковых геодезических измерений (определений) | $\sqrt{(0,10^2 + 0,10^2)} = 0,10$ |
| н9530 | — | — | — | 627 644,84 | 108 869,24 | — | | |

2. Сведения о характеристиках объекта недвижимости с кадастровым номером 24:50:0500437:667 :

| № п/п | Наименование характеристики | Значение характеристики |
|-------|---|-------------------------|
| 1 | 2 | 3 |
| 1. | Вид объекта недвижимости | Здание |
| 2. | Ранее присвоенный государственный учетный номер (инвентарный) здания, сооружения, объекта незавершенного строительства | — |
| 3. | Кадастровый номер земельного участка (земельных участков), в границах которого (которых) расположены здание, сооружение, объект незавершенного строительства | 24:50:0500437:313 |
| 4. | Уникальный учетный номер кадастрового квартала, в границах которого расположены здание, сооружение, объект незавершенного строительства | 24:50:0500437 |
| 5. | Адрес здания, сооружения, объекта незавершенного строительства | — |
| 5.1. | Сведения о местоположении здания, сооружения, объекта незавершенного строительства (при отсутствии адреса) в структурированном в соответствии с федеральной информационной адресной системой виде | — |
| 5.2. | Дополнительные сведения о местоположении | — |
| 6. | Иные сведения | — |

3. Пояснения к сведениям об объекте недвижимости с кадастровым номером 24:50:0500437:667 :

| | |
|----|---|
| 1. | — |
|----|---|

1. Сведения о характерных точках контура объекта недвижимости с кадастровым номером 24:50:0500437:668 :

| Система координат МСК-167 (24) | | | | | | | Зона № 4 | |
|--------------------------------------|--|---|-----------|--|------------|-----------|---|--|
| Обозначение характерных точек границ | Содержатся в Едином государственном реестре недвижимости | | | Определены в ходе выполнения комплексных кадастровых работ | | | Метод определения координат | Формулы, примененные для расчета средней квадратической погрешности определения координат характерных точек (Mt), м, с подставленными в такие формулы значениями и итоговые (вычисленные) значения Mt, м |
| | координаты, м | | Радиус, м | координаты, м | | Радиус, м | | |
| | X | Y | R | X | Y | R | | |
| 1 | 2 | 3 | 4 | 5 | 6 | 7 | 8 | 9 |
| н992О | — | — | — | 627 640,89 | 108 837,16 | — | Метод спутниковых геодезических измерений (определений) | $\sqrt{(0,10^2 + 0,10^2)} = 0,10$ |
| н993О | — | — | — | 627 633,86 | 108 835,75 | — | | |
| н994О | — | — | — | 627 635,07 | 108 829,74 | — | | |
| н995О | — | — | — | 627 642,10 | 108 831,15 | — | | |
| н992О | — | — | — | 627 640,89 | 108 837,16 | — | | |

2. Сведения о характеристиках объекта недвижимости с кадастровым номером 24:50:0500437:668 :

| № п/п | Наименование характеристики | Значение характеристики |
|-------|--|-------------------------|
| 1 | 2 | 3 |
| 1. | Вид объекта недвижимости | Здание |
| 2. | Ранее присвоенный государственный учетный номер (инвентарный) здания, сооружения, объекта незавершенного строительства | — |
| 3. | Кадастровый номер земельного участка (земельных участков), в границах которого (которых) расположены здание, сооружение, объект незавершенного строительства | 24:50:0500437:86 |
| 4. | Уникальный учетный номер кадастрового квартала, в границах которого расположены здание, сооружение, объект незавершенного строительства | 24:50:0500437 |

| | | | | | | | | |
|---|---|---|-----------|--|------------|-------------------------|---|--|
| 1 | 2 | | | | | 3 | | |
| 5. | Адрес здания, сооружения, объекта незавершенного строительства | | | | | — | | |
| 5.1. | Сведения о местоположении здания, сооружения, объекта незавершенного строительства (при отсутствии адреса) в структурированном в соответствии с федеральной информационной адресной системой виде | | | | | — | | |
| 5.2. | Дополнительные сведения о местоположении | | | | | — | | |
| 6. | Иные сведения | | | | | — | | |
| 3. Пояснения к сведениям об объекте недвижимости с кадастровым номером 24:50:0500437:668 : | | | | | | | | |
| 1. | — | | | | | | | |
| 1. Сведения о характерных точках контура объекта недвижимости с кадастровым номером 24:50:0500437:669 : | | | | | | | | |
| Система координат МСК-167 (24) Зона № 4 | | | | | | | | |
| Обоз- начение харак- терных точек границ | Содержатся в Едином государственном реестре недвижимости | | | Определены в ходе выполнения комплексных кадастровых работ | | | Метод определения координат | Формулы, примененные для расчета средней квадратической погрешности определения координат характерных точек (Mt), м, с подставленными в такие формулы значениями и итоговые (вычисленные) значения Mt, м |
| | координаты, м | | Радиус, м | координаты, м | | Радиус, м | | |
| | X | Y | R | X | Y | R | | |
| 1 | 2 | 3 | 4 | 5 | 6 | 7 | 8 | 9 |
| н866О | — | — | — | 628 077,65 | 108 958,73 | — | Метод спутниковых геодезических измерений (определений) | $\sqrt{(0,10^2 + 0,10^2)} = 0,10$ |
| н867О | — | — | — | 628 075,89 | 108 967,29 | — | | |
| н868О | — | — | — | 628 071,44 | 108 966,37 | — | | |
| н869О | — | — | — | 628 073,20 | 108 957,81 | — | | |
| н866О | — | — | — | 628 077,65 | 108 958,73 | — | | |
| 2. Сведения о характеристиках объекта недвижимости с кадастровым номером 24:50:0500437:669 : | | | | | | | | |
| № п/п | Наименование характеристики | | | | | Значение характеристики | | |
| 1 | 2 | | | | | 3 | | |
| 1. | Вид объекта недвижимости | | | | | Здание | | |

| | | |
|------|---|-------------------|
| 1 | 2 | 3 |
| 2. | Ранее присвоенный государственный учетный номер (инвентарный) здания, сооружения, объекта незавершенного строительства | — |
| 3. | Кадастровый номер земельного участка (земельных участков), в границах которого (которых) расположены здание, сооружение, объект незавершенного строительства | 24:50:0500437:338 |
| 4. | Уникальный учетный номер кадастрового квартала, в границах которого расположены здание, сооружение, объект незавершенного строительства | 24:50:0500437 |
| 5. | Адрес здания, сооружения, объекта незавершенного строительства | — |
| 5.1. | Сведения о местоположении здания, сооружения, объекта незавершенного строительства (при отсутствии адреса) в структурированном в соответствии с федеральной информационной адресной системой виде | — |
| 5.2. | Дополнительные сведения о местоположении | — |
| 6. | Иные сведения | — |

3. Пояснения к сведениям об объекте недвижимости с кадастровым номером 24:50:0500437:669 :

| | |
|----|---|
| 1. | — |
|----|---|

1. Сведения о характерных точках контура объекта недвижимости с кадастровым номером 24:50:0500437:670 :

| Система координат МСК-167 (24) | | | | | | | Зона № 4 | |
|---|--|---|-----------|--|------------|-----------|---|--|
| Обоз- начение харак- терных точек границ | Содержатся в Едином государственном реестре недвижимости | | | Определены в ходе выполнения комплексных кадастровых работ | | | Метод определения координат | Формулы, примененные для расчета средней квадратической погрешности определения координат характерных точек (Mt), м, с подставленными в такие формулы значениями и итоговые (вычисленные) значения Mt, м |
| | координаты, м | | Радиус, м | координаты, м | | Радиус, м | | |
| | X | Y | R | X | Y | R | | |
| 1 | 2 | 3 | 4 | 5 | 6 | 7 | 8 | 9 |
| н1221О | — | — | — | 628 308,48 | 108 877,90 | — | Метод спутниковых геодезических измерений (определений) | $\sqrt{(0,10^2 + 0,10^2)} = 0,10$ |
| н1222О | — | — | — | 628 310,34 | 108 868,14 | — | | |
| н1223О | — | — | — | 628 321,34 | 108 870,23 | — | | |

| 1 | 2 | 3 | 4 | 5 | 6 | 7 | 8 | 9 |
|--------|---|---|---|------------|------------|---|---|-----------------------------------|
| н1217О | — | — | — | 628 320,97 | 108 872,18 | — | Метод спутниковых геодезических измерений (определений) | $\sqrt{(0,10^2 + 0,10^2)} = 0,10$ |
| н1224О | — | — | — | 628 319,48 | 108 880,00 | — | | |
| н1221О | — | — | — | 628 308,48 | 108 877,90 | — | | |

2. Сведения о характеристиках объекта недвижимости с кадастровым номером 24:50:0500437:670 :

| № п/п | Наименование характеристики | Значение характеристики |
|-------|---|-------------------------|
| 1 | 2 | 3 |
| 1. | Вид объекта недвижимости | Здание |
| 2. | Ранее присвоенный государственный учетный номер (инвентарный) здания, сооружения, объекта незавершенного строительства | — |
| 3. | Кадастровый номер земельного участка (земельных участков), в границах которого (которых) расположены здание, сооружение, объект незавершенного строительства | 24:50:0500437:334 |
| 4. | Уникальный учетный номер кадастрового квартала, в границах которого расположены здание, сооружение, объект незавершенного строительства | 24:50:0500437 |
| 5. | Адрес здания, сооружения, объекта незавершенного строительства | — |
| 5.1. | Сведения о местоположении здания, сооружения, объекта незавершенного строительства (при отсутствии адреса) в структурированном в соответствии с федеральной информационной адресной системой виде | — |
| 5.2. | Дополнительные сведения о местоположении | — |
| 6. | Иные сведения | — |

3. Пояснения к сведениям об объекте недвижимости с кадастровым номером 24:50:0500437:670 :

| | |
|----|---|
| 1. | — |
|----|---|

1. Сведения о характерных точках контура объекта недвижимости с кадастровым номером 24:50:0500437:674 :

| Система координат МСК-167 (24) | | | | | | | Зона № 4 | |
|--------------------------------------|--|---|-----------|--|------------|-----------|---|--|
| Обозначение характерных точек границ | Содержатся в Едином государственном реестре недвижимости | | | Определены в ходе выполнения комплексных кадастровых работ | | | Метод определения координат | Формулы, примененные для расчета средней квадратической погрешности определения координат характерных точек (Mt), м, с подставленными в такие формулы значениями и итоговые (вычисленные) значения Mt, м |
| | координаты, м | | Радиус, м | координаты, м | | Радиус, м | | |
| | X | Y | R | X | Y | R | | |
| 1 | 2 | 3 | 4 | 5 | 6 | 7 | 8 | 9 |
| н240О | — | — | — | 628 613,49 | 109 030,80 | — | Метод спутниковых геодезических измерений (определений) | $\sqrt{(0,10^2 + 0,10^2)} = 0,10$ |
| н241О | — | — | — | 628 610,45 | 109 036,51 | — | | |
| н242О | — | — | — | 628 601,85 | 109 031,93 | — | | |
| н243О | — | — | — | 628 604,89 | 109 026,22 | — | | |
| н240О | — | — | — | 628 613,49 | 109 030,80 | — | | |

2. Сведения о характеристиках объекта недвижимости с кадастровым номером 24:50:0500437:674 :

| № п/п | Наименование характеристики | Значение характеристики |
|-------|--|-------------------------|
| 1 | 2 | 3 |
| 1. | Вид объекта недвижимости | Здание |
| 2. | Ранее присвоенный государственный учетный номер (инвентарный) здания, сооружения, объекта незавершенного строительства | — |
| 3. | Кадастровый номер земельного участка (земельных участков), в границах которого (которых) расположены здание, сооружение, объект незавершенного строительства | 24:50:0500437:452 |
| 4. | Уникальный учетный номер кадастрового квартала, в границах которого расположены здание, сооружение, объект незавершенного строительства | 24:50:0500437 |

| | | | | | | | | |
|---|---|---|-----------|--|------------|-------------------------|---|--|
| 1 | 2 | | | | | 3 | | |
| 5. | Адрес здания, сооружения, объекта незавершенного строительства | | | | | — | | |
| 5.1. | Сведения о местоположении здания, сооружения, объекта незавершенного строительства (при отсутствии адреса) в структурированном в соответствии с федеральной информационной адресной системой виде | | | | | — | | |
| 5.2. | Дополнительные сведения о местоположении | | | | | — | | |
| 6. | Иные сведения | | | | | — | | |
| 3. Пояснения к сведениям об объекте недвижимости с кадастровым номером 24:50:0500437:674 : | | | | | | | | |
| 1. | — | | | | | | | |
| 1. Сведения о характерных точках контура объекта недвижимости с кадастровым номером 24:50:0500437:675 : | | | | | | | | |
| Система координат МСК-167 (24) Зона № 4 | | | | | | | | |
| Обоз- начение харак- терных точек границ | Содержатся в Едином государственном реестре недвижимости | | | Определены в ходе выполнения комплексных кадастровых работ | | | Метод определения координат | Формулы, примененные для расчета средней квадратической погрешности определения координат характерных точек (Mt), м, с подставленными в такие формулы значениями и итоговые (вычисленные) значения Mt, м |
| | координаты, м | | Радиус, м | координаты, м | | Радиус, м | | |
| | X | Y | R | X | Y | R | | |
| 1 | 2 | 3 | 4 | 5 | 6 | 7 | 8 | 9 |
| н967O | — | — | — | 627 787,82 | 108 878,39 | — | Метод спутниковых геодезических измерений (определений) | $\sqrt{(0,10^2 + 0,10^2)} = 0,10$ |
| н968O | — | — | — | 627 785,81 | 108 887,91 | — | | |
| н969O | — | — | — | 627 777,14 | 108 886,08 | — | | |
| н970O | — | — | — | 627 779,15 | 108 876,57 | — | | |
| н967O | — | — | — | 627 787,82 | 108 878,39 | — | | |
| 2. Сведения о характеристиках объекта недвижимости с кадастровым номером 24:50:0500437:675 : | | | | | | | | |
| № п/п | Наименование характеристики | | | | | Значение характеристики | | |
| 1 | 2 | | | | | 3 | | |
| 1. | Вид объекта недвижимости | | | | | Здание | | |

| | | |
|------|---|-------------------|
| 1 | 2 | 3 |
| 2. | Ранее присвоенный государственный учетный номер (инвентарный) здания, сооружения, объекта незавершенного строительства | — |
| 3. | Кадастровый номер земельного участка (земельных участков), в границах которого (которых) расположены здание, сооружение, объект незавершенного строительства | 24:50:0500437:183 |
| 4. | Уникальный учетный номер кадастрового квартала, в границах которого расположены здание, сооружение, объект незавершенного строительства | 24:50:0500437 |
| 5. | Адрес здания, сооружения, объекта незавершенного строительства | — |
| 5.1. | Сведения о местоположении здания, сооружения, объекта незавершенного строительства (при отсутствии адреса) в структурированном в соответствии с федеральной информационной адресной системой виде | — |
| 5.2. | Дополнительные сведения о местоположении | — |
| 6. | Иные сведения | — |

3. Пояснения к сведениям об объекте недвижимости с кадастровым номером 24:50:0500437:675 :

| | |
|----|---|
| 1. | — |
|----|---|

1. Сведения о характерных точках контура объекта недвижимости с кадастровым номером 24:50:0500437:676 :

| | | | | | | | | |
|---|--|---|-----------|--|------------|-----------|---|--|
| Система координат МСК-167 (24) | | | | | | | Зона № 4 | |
| Обоз- начение харак- терных точек границ | Содержатся в Едином государственном реестре недвижимости | | | Определены в ходе выполнения комплексных кадастровых работ | | | Метод определения координат | Формулы, примененные для расчета средней квадратической погрешности определения координат характерных точек (Mt), м, с подставленными в такие формулы значениями и итоговые (вычисленные) значения Mt, м |
| | координаты, м | | Радиус, м | координаты, м | | Радиус, м | | |
| | X | Y | R | X | Y | R | | |
| 1 | 2 | 3 | 4 | 5 | 6 | 7 | 8 | 9 |
| n1209O | — | — | — | 628 280,21 | 108 867,48 | — | Метод спутниковых геодезических измерений (определений) | $\sqrt{(0,10^2 + 0,10^2)} = 0,10$ |
| n1210O | — | — | — | 628 279,36 | 108 871,88 | — | | |
| n1211O | — | — | — | 628 276,05 | 108 871,24 | — | | |

1. Сведения о характерных точках контура объекта недвижимости с кадастровым номером 24:50:0500437:677 :

| Система координат МСК-167 (24) | | | | | | | Зона № 4 | |
|--------------------------------------|--|---|-----------|--|------------|-----------|---|--|
| Обозначение характерных точек границ | Содержатся в Едином государственном реестре недвижимости | | | Определены в ходе выполнения комплексных кадастровых работ | | | Метод определения координат | Формулы, примененные для расчета средней квадратической погрешности определения координат характерных точек (Mt), м, с подставленными в такие формулы значениями и итоговые (вычисленные) значения Mt, м |
| | координаты, м | | Радиус, м | координаты, м | | Радиус, м | | |
| | X | Y | R | X | Y | R | | |
| 1 | 2 | 3 | 4 | 5 | 6 | 7 | 8 | 9 |
| н1205О | — | — | — | 628 278,12 | 108 858,38 | — | Метод спутниковых геодезических измерений (определений) | $\sqrt{(0,10^2 + 0,10^2)} = 0,10$ |
| н1206О | — | — | — | 628 285,18 | 108 859,55 | — | | |
| н1207О | — | — | — | 628 284,31 | 108 864,85 | — | | |
| н1208О | — | — | — | 628 277,24 | 108 863,68 | — | | |
| н1205О | — | — | — | 628 278,12 | 108 858,38 | — | | |

2. Сведения о характеристиках объекта недвижимости с кадастровым номером 24:50:0500437:677 :

| № п/п | Наименование характеристики | Значение характеристики |
|-------|--|-------------------------|
| 1 | 2 | 3 |
| 1. | Вид объекта недвижимости | Здание |
| 2. | Ранее присвоенный государственный учетный номер (инвентарный) здания, сооружения, объекта незавершенного строительства | — |
| 3. | Кадастровый номер земельного участка (земельных участков), в границах которого (которых) расположены здание, сооружение, объект незавершенного строительства | 24:50:0500437:376 |
| 4. | Уникальный учетный номер кадастрового квартала, в границах которого расположены здание, сооружение, объект незавершенного строительства | 24:50:0500437 |

| | | | | | | | | |
|---|---|---|-----------|--|------------|-------------------------|---|--|
| 1 | 2 | | | | | 3 | | |
| 5. | Адрес здания, сооружения, объекта незавершенного строительства | | | | | — | | |
| 5.1. | Сведения о местоположении здания, сооружения, объекта незавершенного строительства (при отсутствии адреса) в структурированном в соответствии с федеральной информационной адресной системой виде | | | | | — | | |
| 5.2. | Дополнительные сведения о местоположении | | | | | — | | |
| 6. | Иные сведения | | | | | — | | |
| 3. Пояснения к сведениям об объекте недвижимости с кадастровым номером 24:50:0500437:677 : | | | | | | | | |
| 1. | — | | | | | | | |
| 1. Сведения о характерных точках контура объекта недвижимости с кадастровым номером 24:50:0500437:679 : | | | | | | | | |
| Система координат МСК-167 (24) Зона № 4 | | | | | | | | |
| Обоз- начение харак- терных точек границ | Содержатся в Едином государственном реестре недвижимости | | | Определены в ходе выполнения комплексных кадастровых работ | | | Метод определения координат | Формулы, примененные для расчета средней квадратической погрешности определения координат характерных точек (Mt), м, с подставленными в такие формулы значениями и итоговые (вычисленные) значения Mt, м |
| | координаты, м | | Радиус, м | координаты, м | | Радиус, м | | |
| | X | Y | R | X | Y | R | | |
| 1 | 2 | 3 | 4 | 5 | 6 | 7 | 8 | 9 |
| н1217О | — | — | — | 628 320,97 | 108 872,18 | — | Метод спутниковых геодезических измерений (определений) | $\sqrt{(0,10^2 + 0,10^2)} = 0,10$ |
| н1223О | — | — | — | 628 321,34 | 108 870,23 | — | | |
| н1218О | — | — | — | 628 322,51 | 108 864,13 | — | | |
| н1219О | — | — | — | 628 327,69 | 108 865,12 | — | | |
| н1220О | — | — | — | 628 326,16 | 108 873,17 | — | | |
| н1217О | — | — | — | 628 320,97 | 108 872,18 | — | | |
| 2. Сведения о характеристиках объекта недвижимости с кадастровым номером 24:50:0500437:679 : | | | | | | | | |
| № п/п | Наименование характеристики | | | | | Значение характеристики | | |

| | | | | | | | | | | |
|---|---|---|-----------|--|------------|-------------------|---|--|--|--|
| 1 | 2 | | | | | 3 | | | | |
| 1. | Вид объекта недвижимости | | | | | Здание | | | | |
| 2. | Ранее присвоенный государственный учетный номер (инвентарный) здания, сооружения, объекта незавершенного строительства | | | | | — | | | | |
| 3. | Кадастровый номер земельного участка (земельных участков), в границах которого (которых) расположены здание, сооружение, объект незавершенного строительства | | | | | 24:50:0500437:334 | | | | |
| 4. | Уникальный учетный номер кадастрового квартала, в границах которого расположены здание, сооружение, объект незавершенного строительства | | | | | 24:50:0500437 | | | | |
| 5. | Адрес здания, сооружения, объекта незавершенного строительства | | | | | — | | | | |
| 5.1. | Сведения о местоположении здания, сооружения, объекта незавершенного строительства (при отсутствии адреса) в структурированном в соответствии с федеральной информационной адресной системой виде | | | | | — | | | | |
| 5.2. | Дополнительные сведения о местоположении | | | | | — | | | | |
| 6. | Иные сведения | | | | | — | | | | |
| 3. Пояснения к сведениям об объекте недвижимости с кадастровым номером 24:50:0500437:679 : | | | | | | | | | | |
| 1. | — | | | | | | | | | |
| 1. Сведения о характерных точках контура объекта недвижимости с кадастровым номером 24:50:0500437:680 : | | | | | | | | | | |
| Система координат МСК-167 (24) Зона № 4 | | | | | | | | | | |
| Обоз- начение харак- терных точек границ | Содержатся в Едином государственном реестре недвижимости | | | Определены в ходе выполнения комплексных кадастровых работ | | | Метод определения координат | Формулы, примененные для расчета средней квадратической погрешности определения координат характерных точек (Mt), м, с подставленными в такие формулы значениями и итоговые (вычисленные) значения Mt, м | | |
| | координаты, м | | Радиус, м | координаты, м | | Радиус, м | | | | |
| | X | Y | R | X | Y | R | | | | |
| 1 | 2 | 3 | 4 | 5 | 6 | 7 | 8 | 9 | | |
| н963О | — | — | — | 627 721,91 | 108 878,29 | — | Метод спутниковых геодезических измерений (определений) | $\sqrt{(0,10^2 + 0,10^2)} = 0,10$ | | |
| н964О | — | — | — | 627 716,65 | 108 877,43 | — | | | | |

| 1 | 2 | 3 | 4 | 5 | 6 | 7 | 8 | 9 |
|-------|---|---|---|------------|------------|---|---|-----------------------------------|
| н965О | — | — | — | 627 717,72 | 108 870,90 | — | Метод спутниковых геодезических измерений (определений) | $\sqrt{(0,10^2 + 0,10^2)} = 0,10$ |
| н966О | — | — | — | 627 722,98 | 108 871,76 | — | | |
| н963О | — | — | — | 627 721,91 | 108 878,29 | — | | |

2. Сведения о характеристиках объекта недвижимости с кадастровым номером 24:50:0500437:680 :

| № п/п | Наименование характеристики | Значение характеристики |
|-------|---|-------------------------|
| 1 | 2 | 3 |
| 1. | Вид объекта недвижимости | Здание |
| 2. | Ранее присвоенный государственный учетный номер (инвентарный) здания, сооружения, объекта незавершенного строительства | — |
| 3. | Кадастровый номер земельного участка (земельных участков), в границах которого (которых) расположены здание, сооружение, объект незавершенного строительства | 24:50:0500437:492 |
| 4. | Уникальный учетный номер кадастрового квартала, в границах которого расположены здание, сооружение, объект незавершенного строительства | 24:50:0500437 |
| 5. | Адрес здания, сооружения, объекта незавершенного строительства | — |
| 5.1. | Сведения о местоположении здания, сооружения, объекта незавершенного строительства (при отсутствии адреса) в структурированном в соответствии с федеральной информационной адресной системой виде | — |
| 5.2. | Дополнительные сведения о местоположении | — |
| 6. | Иные сведения | — |

3. Пояснения к сведениям об объекте недвижимости с кадастровым номером 24:50:0500437:680 :

| | |
|----|---|
| 1. | — |
|----|---|

1. Сведения о характерных точках контура объекта недвижимости с кадастровым номером 24:50:0500437:682 :

| Система координат МСК-167 (24) | | | | | | | Зона № 4 | |
|--------------------------------------|--|---|-----------|--|------------|-----------|---|--|
| Обозначение характерных точек границ | Содержатся в Едином государственном реестре недвижимости | | | Определены в ходе выполнения комплексных кадастровых работ | | | Метод определения координат | Формулы, примененные для расчета средней квадратической погрешности определения координат характерных точек (Mt), м, с подставленными в такие формулы значениями и итоговые (вычисленные) значения Mt, м |
| | координаты, м | | Радиус, м | координаты, м | | Радиус, м | | |
| | X | Y | R | X | Y | R | | |
| 1 | 2 | 3 | 4 | 5 | 6 | 7 | 8 | 9 |
| н1075O | — | — | — | 627 949,01 | 108 789,59 | — | Метод спутниковых геодезических измерений (определений) | $\sqrt{(0,10^2 + 0,10^2)} = 0,10$ |
| н1076O | — | — | — | 627 947,30 | 108 797,06 | — | | |
| н1077O | — | — | — | 627 941,91 | 108 795,82 | — | | |
| н1078O | — | — | — | 627 943,63 | 108 788,35 | — | | |
| н1075O | — | — | — | 627 949,01 | 108 789,59 | — | | |

2. Сведения о характеристиках объекта недвижимости с кадастровым номером 24:50:0500437:682 :

| № п/п | Наименование характеристики | Значение характеристики |
|-------|--|-------------------------|
| 1 | 2 | 3 |
| 1. | Вид объекта недвижимости | Здание |
| 2. | Ранее присвоенный государственный учетный номер (инвентарный) здания, сооружения, объекта незавершенного строительства | — |
| 3. | Кадастровый номер земельного участка (земельных участков), в границах которого (которых) расположены здание, сооружение, объект незавершенного строительства | 24:50:0500437:282 |
| 4. | Уникальный учетный номер кадастрового квартала, в границах которого расположены здание, сооружение, объект незавершенного строительства | 24:50:0500437 |

| | | | | | | | | |
|---|---|---|-----------|--|------------|-------------------------|---|--|
| 1 | 2 | | | | | 3 | | |
| 5. | Адрес здания, сооружения, объекта незавершенного строительства | | | | | — | | |
| 5.1. | Сведения о местоположении здания, сооружения, объекта незавершенного строительства (при отсутствии адреса) в структурированном в соответствии с федеральной информационной адресной системой виде | | | | | — | | |
| 5.2. | Дополнительные сведения о местоположении | | | | | — | | |
| 6. | Иные сведения | | | | | — | | |
| 3. Пояснения к сведениям об объекте недвижимости с кадастровым номером 24:50:0500437:682 : | | | | | | | | |
| 1. | — | | | | | | | |
| 1. Сведения о характерных точках контура объекта недвижимости с кадастровым номером 24:50:0500437:683 : | | | | | | | | |
| Система координат МСК-167 (24) Зона № 4 | | | | | | | | |
| Обоз- начение харак- терных точек границ | Содержатся в Едином государственном реестре недвижимости | | | Определены в ходе выполнения комплексных кадастровых работ | | | Метод определения координат | Формулы, примененные для расчета средней квадратической погрешности определения координат характерных точек (Mt), м, с подставленными в такие формулы значениями и итоговые (вычисленные) значения Mt, м |
| | координаты, м | | Радиус, м | координаты, м | | Радиус, м | | |
| | X | Y | R | X | Y | R | | |
| 1 | 2 | 3 | 4 | 5 | 6 | 7 | 8 | 9 |
| n1550O | — | — | — | 627 827,88 | 108 686,33 | — | Метод спутниковых геодезических измерений (определений) | $\sqrt{(0,10^2 + 0,10^2)} = 0,10$ |
| n1551O | — | — | — | 627 826,80 | 108 691,92 | — | | |
| n1552O | — | — | — | 627 822,00 | 108 690,99 | — | | |
| n1553O | — | — | — | 627 823,08 | 108 685,40 | — | | |
| n1550O | — | — | — | 627 827,88 | 108 686,33 | — | | |
| 2. Сведения о характеристиках объекта недвижимости с кадастровым номером 24:50:0500437:683 : | | | | | | | | |
| № п/п | Наименование характеристики | | | | | Значение характеристики | | |
| 1 | 2 | | | | | 3 | | |
| 1. | Вид объекта недвижимости | | | | | Здание | | |

| | | |
|------|---|-------------------|
| 1 | 2 | 3 |
| 2. | Ранее присвоенный государственный учетный номер (инвентарный) здания, сооружения, объекта незавершенного строительства | — |
| 3. | Кадастровый номер земельного участка (земельных участков), в границах которого (которых) расположены здание, сооружение, объект незавершенного строительства | 24:50:0500437:134 |
| 4. | Уникальный учетный номер кадастрового квартала, в границах которого расположены здание, сооружение, объект незавершенного строительства | 24:50:0500437 |
| 5. | Адрес здания, сооружения, объекта незавершенного строительства | — |
| 5.1. | Сведения о местоположении здания, сооружения, объекта незавершенного строительства (при отсутствии адреса) в структурированном в соответствии с федеральной информационной адресной системой виде | — |
| 5.2. | Дополнительные сведения о местоположении | — |
| 6. | Иные сведения | — |

3. Пояснения к сведениям об объекте недвижимости с кадастровым номером 24:50:0500437:683 :

| | |
|----|---|
| 1. | — |
|----|---|

1. Сведения о характерных точках контура объекта недвижимости с кадастровым номером 24:50:0500437:685 :

| | | | | | | | | |
|---|--|---|-----------|--|------------|-----------|---|--|
| Система координат МСК-167 (24) | | | | | | | Зона № 4 | |
| Обоз- начение харак- терных точек границ | Содержатся в Едином государственном реестре недвижимости | | | Определены в ходе выполнения комплексных кадастровых работ | | | Метод определения координат | Формулы, примененные для расчета средней квадратической погрешности определения координат характерных точек (Mt), м, с подставленными в такие формулы значениями и итоговые (вычисленные) значения Mt, м |
| | координаты, м | | Радиус, м | координаты, м | | Радиус, м | | |
| | X | Y | R | X | Y | R | | |
| 1 | 2 | 3 | 4 | 5 | 6 | 7 | 8 | 9 |
| н2088О | — | — | — | 628 673,89 | 108 749,93 | — | Метод спутниковых геодезических измерений (определений) | $\sqrt{(0,10^2 + 0,10^2)} = 0,10$ |
| н2089О | — | — | — | 628 692,59 | 108 772,21 | — | | |
| н2090О | — | — | — | 628 684,80 | 108 778,75 | — | | |

| | | | | | | | | |
|--------|---|---|---|------------|------------|---|---|-----------------------------------|
| 1 | 2 | 3 | 4 | 5 | 6 | 7 | 8 | 9 |
| н2091О | — | — | — | 628 666,10 | 108 756,47 | — | Метод спутниковых геодезических измерений (определений) | $\sqrt{(0,10^2 + 0,10^2)} = 0,10$ |
| н2088О | — | — | — | 628 673,89 | 108 749,93 | — | | |

2. Сведения о характеристиках объекта недвижимости с кадастровым номером 24:50:0500437:685 :

| № п/п | Наименование характеристики | Значение характеристики |
|-------|---|-------------------------|
| 1 | 2 | 3 |
| 1. | Вид объекта недвижимости | Здание |
| 2. | Ранее присвоенный государственный учетный номер (инвентарный) здания, сооружения, объекта незавершенного строительства | — |
| 3. | Кадастровый номер земельного участка (земельных участков), в границах которого (которых) расположены здание, сооружение, объект незавершенного строительства | 24:50:0500437:1376 |
| 4. | Уникальный учетный номер кадастрового квартала, в границах которого расположены здание, сооружение, объект незавершенного строительства | 24:50:0500437 |
| 5. | Адрес здания, сооружения, объекта незавершенного строительства | — |
| 5.1. | Сведения о местоположении здания, сооружения, объекта незавершенного строительства (при отсутствии адреса) в структурированном в соответствии с федеральной информационной адресной системой виде | — |
| 5.2. | Дополнительные сведения о местоположении | — |
| 6. | Иные сведения | — |

3. Пояснения к сведениям об объекте недвижимости с кадастровым номером 24:50:0500437:685 :

| | |
|----|---|
| 1. | — |
|----|---|

1. Сведения о характерных точках контура объекта недвижимости с кадастровым номером 24:50:0500437:686 :

| Система координат МСК-167 (24) | | | | | | | Зона № 4 | |
|--------------------------------------|--|---|-----------|--|------------|-----------|---|--|
| Обозначение характерных точек границ | Содержатся в Едином государственном реестре недвижимости | | | Определены в ходе выполнения комплексных кадастровых работ | | | Метод определения координат | Формулы, примененные для расчета средней квадратической погрешности определения координат характерных точек (Mt), м, с подставленными в такие формулы значениями и итоговые (вычисленные) значения Mt, м |
| | координаты, м | | Радиус, м | координаты, м | | Радиус, м | | |
| | X | Y | R | X | Y | R | | |
| 1 | 2 | 3 | 4 | 5 | 6 | 7 | 8 | 9 |
| н1542О | — | — | — | 627 904,32 | 108 729,96 | — | Метод спутниковых геодезических измерений (определений) | $\sqrt{(0,10^2 + 0,10^2)} = 0,10$ |
| н1543О | — | — | — | 627 900,50 | 108 729,01 | — | | |
| н1544О | — | — | — | 627 901,08 | 108 726,66 | — | | |
| н1545О | — | — | — | 627 904,91 | 108 727,61 | — | | |
| н1542О | — | — | — | 627 904,32 | 108 729,96 | — | | |

2. Сведения о характеристиках объекта недвижимости с кадастровым номером 24:50:0500437:686 :

| № п/п | Наименование характеристики | Значение характеристики |
|-------|--|-------------------------|
| 1 | 2 | 3 |
| 1. | Вид объекта недвижимости | Здание |
| 2. | Ранее присвоенный государственный учетный номер (инвентарный) здания, сооружения, объекта незавершенного строительства | — |
| 3. | Кадастровый номер земельного участка (земельных участков), в границах которого (которых) расположены здание, сооружение, объект незавершенного строительства | 24:50:0500437:319 |
| 4. | Уникальный учетный номер кадастрового квартала, в границах которого расположены здание, сооружение, объект незавершенного строительства | 24:50:0500437 |

| | | | | | | | | |
|---|---|---|-----------|--|------------|-------------------------|---|--|
| 1 | 2 | | | | | 3 | | |
| 5. | Адрес здания, сооружения, объекта незавершенного строительства | | | | | — | | |
| 5.1. | Сведения о местоположении здания, сооружения, объекта незавершенного строительства (при отсутствии адреса) в структурированном в соответствии с федеральной информационной адресной системой виде | | | | | — | | |
| 5.2. | Дополнительные сведения о местоположении | | | | | — | | |
| 6. | Иные сведения | | | | | — | | |
| 3. Пояснения к сведениям об объекте недвижимости с кадастровым номером 24:50:0500437:686 : | | | | | | | | |
| 1. | — | | | | | | | |
| 1. Сведения о характерных точках контура объекта недвижимости с кадастровым номером 24:50:0500437:687 : | | | | | | | | |
| Система координат МСК-167 (24) Зона № 4 | | | | | | | | |
| Обоз- начение харак- терных точек границ | Содержатся в Едином государственном реестре недвижимости | | | Определены в ходе выполнения комплексных кадастровых работ | | | Метод определения координат | Формулы, примененные для расчета средней квадратической погрешности определения координат характерных точек (Mt), м, с подставленными в такие формулы значениями и итоговые (вычисленные) значения Mt, м |
| | координаты, м | | Радиус, м | координаты, м | | Радиус, м | | |
| | X | Y | R | X | Y | R | | |
| 1 | 2 | 3 | 4 | 5 | 6 | 7 | 8 | 9 |
| n1538O | — | — | — | 627 908,72 | 108 704,90 | — | Метод спутниковых геодезических измерений (определений) | $\sqrt{(0,10^2 + 0,10^2)} = 0,10$ |
| n1539O | — | — | — | 627 904,13 | 108 704,07 | — | | |
| n1540O | — | — | — | 627 905,15 | 108 698,47 | — | | |
| n1541O | — | — | — | 627 909,74 | 108 699,30 | — | | |
| n1538O | — | — | — | 627 908,72 | 108 704,90 | — | | |
| 2. Сведения о характеристиках объекта недвижимости с кадастровым номером 24:50:0500437:687 : | | | | | | | | |
| № п/п | Наименование характеристики | | | | | Значение характеристики | | |
| 1 | 2 | | | | | 3 | | |
| 1. | Вид объекта недвижимости | | | | | Здание | | |

| | | | | | | | | |
|---|---|---|-----------|--|------------|-------------------|---|--|
| 1 | 2 | | | | | 3 | | |
| 2. | Ранее присвоенный государственный учетный номер (инвентарный) здания, сооружения, объекта незавершенного строительства | | | | | — | | |
| 3. | Кадастровый номер земельного участка (земельных участков), в границах которого (которых) расположены здание, сооружение, объект незавершенного строительства | | | | | 24:50:0500437:319 | | |
| 4. | Уникальный учетный номер кадастрового квартала, в границах которого расположены здание, сооружение, объект незавершенного строительства | | | | | 24:50:0500437 | | |
| 5. | Адрес здания, сооружения, объекта незавершенного строительства | | | | | — | | |
| 5.1. | Сведения о местоположении здания, сооружения, объекта незавершенного строительства (при отсутствии адреса) в структурированном в соответствии с федеральной информационной адресной системой виде | | | | | — | | |
| 5.2. | Дополнительные сведения о местоположении | | | | | — | | |
| 6. | Иные сведения | | | | | — | | |
| 3. Пояснения к сведениям об объекте недвижимости с кадастровым номером | | | | | | 24:50:0500437:687 | | |
| 1. | — | | | | | | | |
| 1. Сведения о характерных точках контура объекта недвижимости с кадастровым номером | | | | | | 24:50:0500437:688 | | |
| Система координат | | | | | | МСК-167 (24) | | |
| Зона № | | | | | | 4 | | |
| Обоз- начение харак- терных точек границ | Содержатся в Едином государственном реестре недвижимости | | | Определены в ходе выполнения комплексных кадастровых работ | | | Метод определения координат | Формулы, примененные для расчета средней квадратической погрешности определения координат характерных точек (Mt), м, с подставленными в такие формулы значениями и итоговые (вычисленные) значения Mt, м |
| | координаты, м | | Радиус, м | координаты, м | | Радиус, м | | |
| | X | Y | R | X | Y | R | | |
| 1 | 2 | 3 | 4 | 5 | 6 | 7 | 8 | 9 |
| н24800 | — | — | — | 628 191,25 | 108 578,84 | — | Метод спутниковых геодезических измерений (определений) | $\sqrt{(0,10^2 + 0,10^2)} = 0,10$ |
| н24790 | — | — | — | 628 192,94 | 108 570,19 | — | | |
| н24780 | — | — | — | 628 185,01 | 108 568,65 | — | | |

| | | | | | | | | |
|--------|---|---|---|------------|------------|---|---|-----------------------------------|
| 1 | 2 | 3 | 4 | 5 | 6 | 7 | 8 | 9 |
| н2477О | — | — | — | 628 183,32 | 108 577,30 | — | Метод спутниковых геодезических измерений (определений) | $\sqrt{(0,10^2 + 0,10^2)} = 0,10$ |
| н2480О | — | — | — | 628 191,25 | 108 578,84 | — | | |

2. Сведения о характеристиках объекта недвижимости с кадастровым номером 24:50:0500437:688 :

| № п/п | Наименование характеристики | Значение характеристики |
|-------|---|-------------------------|
| 1 | 2 | 3 |
| 1. | Вид объекта недвижимости | Здание |
| 2. | Ранее присвоенный государственный учетный номер (инвентарный) здания, сооружения, объекта незавершенного строительства | — |
| 3. | Кадастровый номер земельного участка (земельных участков), в границах которого (которых) расположены здание, сооружение, объект незавершенного строительства | 24:50:0500437:446 |
| 4. | Уникальный учетный номер кадастрового квартала, в границах которого расположены здание, сооружение, объект незавершенного строительства | 24:50:0500437 |
| 5. | Адрес здания, сооружения, объекта незавершенного строительства | — |
| 5.1. | Сведения о местоположении здания, сооружения, объекта незавершенного строительства (при отсутствии адреса) в структурированном в соответствии с федеральной информационной адресной системой виде | — |
| 5.2. | Дополнительные сведения о местоположении | — |
| 6. | Иные сведения | — |

3. Пояснения к сведениям об объекте недвижимости с кадастровым номером 24:50:0500437:688 :

| | |
|----|---|
| 1. | — |
|----|---|

1. Сведения о характерных точках контура объекта недвижимости с кадастровым номером

24:50:0500437:689

:

| | | | | | | | | | |
|--------------------------------------|--|---|--------------|--|------------|-----------|---|--|---|
| Система координат | | | МСК-167 (24) | | | | Зона № | | 4 |
| Обозначение характерных точек границ | Содержатся в Едином государственном реестре недвижимости | | | Определены в ходе выполнения комплексных кадастровых работ | | | Метод определения координат | Формулы, примененные для расчета средней квадратической погрешности определения координат характерных точек (Mt), м, с подставленными в такие формулы значениями и итоговые (вычисленные) значения Mt, м | |
| | координаты, м | | Радиус, м | координаты, м | | Радиус, м | | | |
| | X | Y | R | X | Y | R | | | |
| 1 | 2 | 3 | 4 | 5 | 6 | 7 | 8 | 9 | |
| н1719О | — | — | — | 628 155,50 | 108 680,22 | — | Метод спутниковых геодезических измерений (определений) | — | |
| н1722О | — | — | — | 628 157,61 | 108 671,19 | — | | | |
| н1725О | — | — | — | 628 151,37 | 108 669,73 | — | | | |
| н1726О | — | — | — | 628 150,46 | 108 673,62 | — | | | |
| н1721О | — | — | — | 628 148,07 | 108 673,06 | — | | | |
| н1720О | — | — | — | 628 146,87 | 108 678,21 | — | | | |
| н1719О | — | — | — | 628 155,50 | 108 680,22 | — | | | |

2. Сведения о характеристиках объекта недвижимости с кадастровым номером

24:50:0500437:689

:

| | | |
|-------|--|-------------------------|
| № п/п | Наименование характеристики | Значение характеристики |
| 1 | 2 | 3 |
| 1. | Вид объекта недвижимости | Здание |
| 2. | Ранее присвоенный государственный учетный номер (инвентарный) здания, сооружения, объекта незавершенного строительства | — |
| 3. | Кадастровый номер земельного участка (земельных участков), в границах которого (которых) расположены здание, сооружение, объект незавершенного строительства | 24:50:0500437:343 |

| | | |
|------|---|---------------|
| 1 | 2 | 3 |
| 4. | Уникальный учетный номер кадастрового квартала, в границах которого расположены здание, сооружение, объект незавершенного строительства | 24:50:0500437 |
| 5. | Адрес здания, сооружения, объекта незавершенного строительства | — |
| 5.1. | Сведения о местоположении здания, сооружения, объекта незавершенного строительства (при отсутствии адреса) в структурированном в соответствии с федеральной информационной адресной системой виде | — |
| 5.2. | Дополнительные сведения о местоположении | — |
| 6. | Иные сведения | — |

3. Пояснения к сведениям об объекте недвижимости с кадастровым номером
24:50:0500437:689
:

1.
—

1. Сведения о характерных точках контура объекта недвижимости с кадастровым номером
24:50:0500437:691
:

Система координат
МСК-167 (24)
Зона №
4

| Обоз- начение харак- терных точек границ | Содержатся в Едином государственном реестре недвижимости | | | Определены в ходе выполнения комплексных кадастровых работ | | | Метод определения координат | Формулы, примененные для расчета средней квадратической погрешности определения координат характерных точек (Mt), м, с подставленными в такие формулы значениями и итоговые (вычисленные) значения Mt, м |
|---|--|---|-----------|--|------------|-----------|---|--|
| | координаты, м | | Радиус, м | координаты, м | | Радиус, м | | |
| | X | Y | R | X | Y | R | | |
| 1 | 2 | 3 | 4 | 5 | 6 | 7 | 8 | 9 |
| н2016О | — | — | — | 628 531,84 | 108 744,98 | — | Метод спутниковых геодезических измерений (определений) | $\sqrt{(0,10^2 + 0,10^2)} = 0,10$ |
| н2017О | — | — | — | 628 538,28 | 108 746,24 | — | | |
| н2018О | — | — | — | 628 537,50 | 108 750,21 | — | | |
| н2019О | — | — | — | 628 531,06 | 108 748,95 | — | | |
| н2016О | — | — | — | 628 531,84 | 108 744,98 | — | | |

2. Сведения о характеристиках объекта недвижимости с кадастровым номером 24:50:0500437:691 :

| № п/п | Наименование характеристики | Значение характеристики |
|-------|---|-------------------------|
| 1 | 2 | 3 |
| 1. | Вид объекта недвижимости | Здание |
| 2. | Ранее присвоенный государственный учетный номер (инвентарный) здания, сооружения, объекта незавершенного строительства | — |
| 3. | Кадастровый номер земельного участка (земельных участков), в границах которого (которых) расположены здание, сооружение, объект незавершенного строительства | 24:50:0500437:147 |
| 4. | Уникальный учетный номер кадастрового квартала, в границах которого расположены здание, сооружение, объект незавершенного строительства | 24:50:0500437 |
| 5. | Адрес здания, сооружения, объекта незавершенного строительства | — |
| 5.1. | Сведения о местоположении здания, сооружения, объекта незавершенного строительства (при отсутствии адреса) в структурированном в соответствии с федеральной информационной адресной системой виде | — |
| 5.2. | Дополнительные сведения о местоположении | — |
| 6. | Иные сведения | — |

3. Пояснения к сведениям об объекте недвижимости с кадастровым номером 24:50:0500437:691 :

| | |
|----|---|
| 1. | — |
|----|---|

1. Сведения о характерных точках контура объекта недвижимости с кадастровым номером 24:50:0500437:692 :

| | | | | | | | | |
|--------------------------------------|--|---|-----------|--|------------|-----------|---|--|
| Система координат МСК-167 (24) | | | | | | | Зона № 4 | |
| Обозначение характерных точек границ | Содержатся в Едином государственном реестре недвижимости | | | Определены в ходе выполнения комплексных кадастровых работ | | | Метод определения координат | Формулы, примененные для расчета средней квадратической погрешности определения координат характерных точек (Mt), м, с подставленными в такие формулы значениями и итоговые (вычисленные) значения Mt, м |
| | координаты, м | | Радиус, м | координаты, м | | Радиус, м | | |
| | X | Y | R | X | Y | R | | |
| 1 | 2 | 3 | 4 | 5 | 6 | 7 | 8 | 9 |
| н827О | — | — | — | 628 388,71 | 108 964,61 | — | Метод спутниковых геодезических измерений (определений) | $\sqrt{(0,10^2 + 0,10^2)} = 0,10$ |

| 1 | 2 | 3 | 4 | 5 | 6 | 7 | 8 | 9 |
|-------|---|---|---|------------|------------|---|---|-----------------------------------|
| н8280 | — | — | — | 628 393,60 | 108 965,50 | — | Метод спутниковых геодезических измерений (определений) | $\sqrt{(0,10^2 + 0,10^2)} = 0,10$ |
| н8290 | — | — | — | 628 391,94 | 108 974,59 | — | | |
| н8300 | — | — | — | 628 387,05 | 108 973,70 | — | | |
| н8270 | — | — | — | 628 388,71 | 108 964,61 | — | | |

2. Сведения о характеристиках объекта недвижимости с кадастровым номером 24:50:0500437:692 :

| № п/п | Наименование характеристики | Значение характеристики |
|-------|---|-------------------------|
| 1 | 2 | 3 |
| 1. | Вид объекта недвижимости | Здание |
| 2. | Ранее присвоенный государственный учетный номер (инвентарный) здания, сооружения, объекта незавершенного строительства | — |
| 3. | Кадастровый номер земельного участка (земельных участков), в границах которого (которых) расположены здание, сооружение, объект незавершенного строительства | 24:50:0500437:294 |
| 4. | Уникальный учетный номер кадастрового квартала, в границах которого расположены здание, сооружение, объект незавершенного строительства | 24:50:0500437 |
| 5. | Адрес здания, сооружения, объекта незавершенного строительства | — |
| 5.1. | Сведения о местоположении здания, сооружения, объекта незавершенного строительства (при отсутствии адреса) в структурированном в соответствии с федеральной информационной адресной системой виде | — |
| 5.2. | Дополнительные сведения о местоположении | — |
| 6. | Иные сведения | — |

3. Пояснения к сведениям об объекте недвижимости с кадастровым номером 24:50:0500437:692 :

| | |
|----|---|
| 1. | — |
|----|---|

| | | | | | | | | |
|---|---|------------|--------------|---|------------|--------------|--|--|
| Сведения о зданиях, сооружениях, объектах незавершенного строительства, необходимые для исправления реестровых ошибок в сведениях об описании их местоположения | | | | | | | | |
| 1. Сведения о характерных точках контура _____ здания _____ _____ вид объекта недвижимости (здание, сооружение, объект незавершенного строительства) с кадастровым номером _____ 24:50:0500437:1294 _____ : | | | | | | | | |
| Система координат _____ МСК-167 (24) _____ Зона № _____ 4 _____ | | | | | | | | |
| Обоз- начение харак- терных точек границ | Содержатся в Едином государственном реестре недвижимости | | | Определены в ходе выполнения комплексных кадастровых работ | | | Метод определения координат | Формулы, примененные для расчета средней квадратической погрешности определения координат характерных точек (Mt), м, с подставленными в такие формулы значениями и итоговые (вычисленные) значения Mt, м |
| | координаты, м | | Радиус, м | координаты, м | | Радиус, м | | |
| | X | Y | R | X | Y | R | | |
| 1 | 2 | 3 | 4 | 5 | 6 | 7 | 8 | 9 |
| 991 | 628 515,80 | 109 092,58 | — | — | — | — | — | — |
| 988 | 628 517,79 | 109 089,02 | — | — | — | — | | |
| н4100 | — | — | — | 628 523,07 | 109 093,36 | — | | |
| 989 | 628 522,95 | 109 091,93 | — | — | — | — | — | — |
| н4110 | — | — | — | 628 528,33 | 109 096,24 | — | Метод спутниковых геодезических измерений (определений) | $\sqrt{(0,10^2 + 0,10^2)} = 0,10$ |
| 990 | 628 521,07 | 109 095,46 | — | — | — | — | — | — |
| н4120 | — | — | — | 628 526,45 | 109 099,77 | — | Метод спутниковых геодезических измерений (определений) | $\sqrt{(0,10^2 + 0,10^2)} = 0,10$ |
| н4130 | — | — | — | 628 521,18 | 109 096,89 | — | | |
| н4100 | — | — | — | 628 523,07 | 109 093,36 | — | | |
| 2. Иные сведения об объекте недвижимости с кадастровым номером _____ 24:50:0500437:1294 _____ : | | | | | | | | |
| 1. | — | | | | | | | |
| 3. Пояснения к сведениям об объекте недвижимости с кадастровым номером _____ 24:50:0500437:1294 _____ : | | | | | | | | |
| 1. | При выполнении ККР была выявлена и устранена реестровая ошибка в описании местоположения границ. Исправление реестровой ошибки проведено в связи с выявлением несоответствия фактического местоположения на местности границ ОКС на ЗУ. | | | | | | | |

| | | | | | | | | |
|--|---|------------|-----------|--|------------|-----------|---|--|
| 1. Сведения о характерных точках контура | | | | | | | здания | |
| с кадастровым номером | | | | | | | 24:50:0500437:1360 | |
| Система координат | | | | | | | МСК-167 (24) | |
| | | | | | | | Зона № 4 | |
| Обозначение характерных точек границ | Содержатся в Едином государственном реестре недвижимости | | | Определены в ходе выполнения комплексных кадастровых работ | | | Метод определения координат | Формулы, примененные для расчета средней квадратической погрешности определения координат характерных точек (Mt), м, с подставленными в такие формулы значениями и итоговые (вычисленные) значения Mt, м |
| | координаты, м | | Радиус, м | координаты, м | | Радиус, м | | |
| | X | Y | R | X | Y | R | | |
| 1 | 2 | 3 | 4 | 5 | 6 | 7 | 8 | 9 |
| 980 | 627 715,06 | 108 833,67 | — | — | — | — | — | — |
| 983 | 627 716,30 | 108 827,81 | — | — | — | — | | |
| н985О | — | — | — | 627 717,62 | 108 827,14 | — | Метод спутниковых геодезических измерений (определений) | |
| 982 | 627 722,00 | 108 828,87 | — | — | — | — | — | |
| н986О | — | — | — | 627 723,32 | 108 828,20 | — | Метод спутниковых геодезических измерений (определений) | |
| н987О | — | — | — | 627 722,23 | 108 834,06 | — | | |
| 981 | 627 720,91 | 108 834,73 | — | — | — | — | — | |
| н984О | — | — | — | 627 716,38 | 108 833,00 | — | Метод спутниковых геодезических измерений (определений) | |
| н985О | — | — | — | 627 717,62 | 108 827,14 | — | | |
| 2. Иные сведения об объекте недвижимости с кадастровым номером | | | | | | | 24:50:0500437:1360 | |
| 1. | — | | | | | | | |
| 3. Пояснения к сведениям об объекте недвижимости с кадастровым номером | | | | | | | 24:50:0500437:1360 | |
| 1. | При выполнении ККР была выявлена и устранена реестровая ошибка в описании местоположения границ. Исправление реестровой ошибки проведено в связи с выявлением несоответствия фактического местоположения на местности границ ОКС на ЗУ. | | | | | | | |

1. Сведения о характерных точках контура

здания

вид объекта недвижимости (здание, сооружение, объект незавершенного строительства)

с кадастровым номером24:50:0500437:1333:

Система координатМСК-167 (24)

Зона №4

| Обоз- начение харак- терных точек границ | Содержатся в Едином государственном реестре недвижимости | | | Определены в ходе выполнения комплексных кадастровых работ | | | Метод определения координат | Формулы, примененные для расчета средней квадратической погрешности определения координат характерных точек (Mt), м, с подставленными в такие формулы значениями и итоговые (вычисленные) значения Mt, м |
|---|--|------------|--------------|---|------------|--------------|--|--|
| | координаты, м | | Радиус, м | координаты, м | | Радиус, м | | |
| | X | Y | R | X | Y | R | | |
| 1 | 2 | 3 | 4 | 5 | 6 | 7 | 8 | 9 |
| 1580 | 627 926,24 | 108 689,18 | — | — | — | — | — | — |
| 1581 | 627 917,99 | 108 687,62 | — | — | — | — | | |
| н1585О | — | — | — | 627 918,40 | 108 685,77 | — | Метод спутниковых геодезических измерений (определений) | $\sqrt{(0,10^2 + 0,10^2)} = 0,10$ |
| 1582 | 627 918,98 | 108 681,88 | — | — | — | — | — | — |
| н1586О | — | — | — | 627 919,39 | 108 680,03 | — | Метод спутниковых геодезических измерений (определений) | $\sqrt{(0,10^2 + 0,10^2)} = 0,10$ |
| н1587О | — | — | — | 627 927,55 | 108 681,77 | — | | |
| 1583 | 627 927,14 | 108 683,62 | — | — | — | — | — | — |
| н1584О | — | — | — | 627 926,65 | 108 687,33 | — | Метод спутниковых геодезических измерений (определений) | $\sqrt{(0,10^2 + 0,10^2)} = 0,10$ |
| н1585О | — | — | — | 627 918,40 | 108 685,77 | — | | |

2. Иные сведения об объекте недвижимости с кадастровым номером

24:50:0500437:1333

:

1.

—

3. Пояснения к сведениям об объекте недвижимости с кадастровым номером

24:50:0500437:1333

:

| | |
|----|---|
| 1. | При выполнении ККР была выявлена и устранена реестровая ошибка в описании местоположения границ. Исправление реестровой ошибки проведено в связи с выявлением несоответствия фактического местоположения на местности границ ОКС на ЗУ. |
|----|---|

1. Сведения о характерных точках контура

здания

вид объекта недвижимости (здание, сооружение, объект незавершенного строительства)

с кадастровым номером24:04:0503002:1903:

Система координатМСК-167 (24)

Зона №4

| Обозначение характерных точек границ | Содержатся в Едином государственном реестре недвижимости | | | Определены в ходе выполнения комплексных кадастровых работ | | | Метод определения координат | Формулы, примененные для расчета средней квадратической погрешности определения координат характерных точек (Mt), м, с подставленными в такие формулы значениями и итоговые (вычисленные) значения Mt, м | |
|---|--|------------|-----------|--|------------|-----------|---|--|---|
| | координаты, м | | Радиус, м | координаты, м | | Радиус, м | | | |
| | X | Y | R | X | Y | R | | | |
| 1 | 2 | 3 | 4 | 5 | 6 | 7 | 8 | 9 | |
| 2443 | 627 841,09 | 108 558,84 | — | — | — | — | — | — | |
| н2450О | — | — | — | 627 840,25 | 108 561,25 | — | Метод спутниковых геодезических измерений (определений) | $\sqrt{(0,10^2 + 0,10^2)} = 0,10$ | |
| 2444 | 627 840,25 | 108 563,22 | — | — | — | — | | — | — |
| 2445 | 627 838,40 | 108 562,90 | — | — | — | — | | | |
| 2446 | 627 838,61 | 108 561,32 | — | — | — | — | | | |
| н2451О | — | — | — | 627 838,40 | 108 560,93 | — | Метод спутниковых геодезических измерений (определений) | $\sqrt{(0,10^2 + 0,10^2)} = 0,10$ | |
| н2452О | — | — | — | 627 838,61 | 108 559,35 | — | | | |
| 2447 | 627 836,01 | 108 560,78 | — | — | — | — | — | — | |
| н2453О | — | — | — | 627 836,01 | 108 558,81 | — | Метод спутниковых геодезических измерений (определений) | $\sqrt{(0,10^2 + 0,10^2)} = 0,10$ | |
| 2448 | 627 836,45 | 108 557,94 | — | — | — | — | | | — |
| н2454О | — | — | — | 627 836,45 | 108 555,97 | — | Метод спутниковых геодезических измерений (определений) | $\sqrt{(0,10^2 + 0,10^2)} = 0,10$ | |
| н2449О | — | — | — | 627 841,09 | 108 557,01 | — | | | |
| н2450О | — | — | — | 627 840,25 | 108 561,25 | — | | | |

2. Иные сведения об объекте недвижимости с кадастровым номером

24:04:0503002:1903:

1.

—

3. Пояснения к сведениям об объекте недвижимости с кадастровым номером

24:04:0503002:1903:

| | |
|----|---|
| 1. | При выполнении ККР была выявлена и устранена реестровая ошибка в описании местоположения границ. Исправление реестровой ошибки проведено в связи с выявлением несоответствия фактического местоположения на местности границ ОКС на ЗУ. |
|----|---|

Схема границ земельных участков



Масштаб 1:8 000

Схема границ земельных участков

Условные обозначения:











-  - Граница кадастрового квартала
-  - Номер кадастрового квартала
-  - Существующая часть границы земельного участка. Часть контура здания, сооружения, объекта незавершенного строительства, образованного проекцией существующей наземной конструктивной конструкции
-  - Вновь образованная или уточненная часть границы земельного участка. Часть контура здания, сооружения, объекта незавершенного строительства, образованного проекцией новой наземной конструктивной конструкции
-  - характерная точка границы земельного участка, сведения ЕГРН о которой соответствуют требованиям, установленным в соответствии с частью 13 статьи 22 Федерального закона от 13 июля 2015 г. N 218-ФЗ "О государственной регистрации недвижимости"
-  - характерная точка границы земельного участка, сведения о которой отсутствуют в ЕГРН, местоположение которой определено при кадастровых работах (новая характерная точка)
-  - Характерная точка контура здания, сооружения, объекта незавершенного строительства
-  - Обозначение новой характерной точки границ земельного участка
-  - Обозначение прекращающей существование характерной точки границ земельного участка
-  - Обозначение характерной точки границ земельного участка, местоположение которой не изменилось или было уточнено в результате комплексных кадастровых работ

Схема границ земельных участков



Масштаб 1:1 000

Условные обозначения:

условные обозначения представлены на листе № 1

Схема границ земельных участков



Масштаб 1:1 000

Условные обозначения:

условные обозначения представлены на листе № 1

Схема границ земельных участков



Масштаб 1:1 000

Условные обозначения:

условные обозначения представлены на листе № 1

Схема границ земельных участков



Масштаб 1:1 000

Условные обозначения:

условные обозначения представлены на листе № 1

| |
|--|
| Схема границ земельных участков |
|--|



Масштаб 1:1 000

Условные обозначения:

условные обозначения представлены на листе № 1

| |
|--|
| Схема границ земельных участков |
|--|



Масштаб 1:1 000

Условные обозначения:

условные обозначения представлены на листе № 1

Схема границ земельных участков



Масштаб 1:1 000

Условные обозначения:

условные обозначения представлены на листе № 1

| |
|--|
| Схема границ земельных участков |
|--|



Масштаб 1:1 000

Условные обозначения:

условные обозначения представлены на листе № 1

Схема границ земельных участков



Масштаб 1:1 000

Условные обозначения:

условные обозначения представлены на листе № 1

Схема границ земельных участков



Масштаб 1:1 000

Условные обозначения:

условные обозначения представлены на листе № 1

Схема границ земельных участков



Масштаб 1:1 000

Условные обозначения:

условные обозначения представлены на листе № 1

Схема границ земельных участков



Масштаб 1:1 000

Условные обозначения:

условные обозначения представлены на листе № 1

Схема границ земельных участков



Масштаб 1:1 000

Условные обозначения:

условные обозначения представлены на листе № 1

| |
|--|
| Схема границ земельных участков |
|--|



Масштаб 1:1 000

Условные обозначения:

условные обозначения представлены на листе № 1

Схема границ земельных участков



Масштаб 1:1 000

Условные обозначения:

условные обозначения представлены на листе № 1

Схема границ земельных участков



Масштаб 1:1 000

Условные обозначения:

условные обозначения представлены на листе № 1

Схема границ земельных участков



Масштаб 1:1 000

Условные обозначения:

условные обозначения представлены на листе № 1

Схема границ земельных участков



Масштаб 1:1 000

Условные обозначения:

условные обозначения представлены на листе № 1

Схема границ земельных участков



Масштаб 1:1 000

Условные обозначения:

условные обозначения представлены на листе № 1

Схема границ земельных участков



Масштаб 1:1 000

Условные обозначения:

условные обозначения представлены на листе № 1

Схема границ земельных участков



Масштаб 1:1 000

Условные обозначения:

условные обозначения представлены на листе № 1

Схема границ земельных участков



Масштаб 1:1 000

Условные обозначения:

условные обозначения представлены на листе № 1

Схема границ земельных участков



Масштаб 1:1 000

Условные обозначения:

условные обозначения представлены на листе № 1

Схема границ земельных участков



Масштаб 1:1 000

Условные обозначения:

условные обозначения представлены на листе № 1

Схема границ земельных участков



Масштаб 1:1 000

Условные обозначения:

условные обозначения представлены на листе № 1

Схема границ земельных участков



Масштаб 1:1 000

Условные обозначения:

условные обозначения представлены на листе № 1

Схема границ земельных участков



Масштаб 1:1 000

Условные обозначения:

условные обозначения представлены на листе № 1

Схема границ земельных участков



Масштаб 1:1 000

Условные обозначения:

условные обозначения представлены на листе № 1

Схема геодезических построений

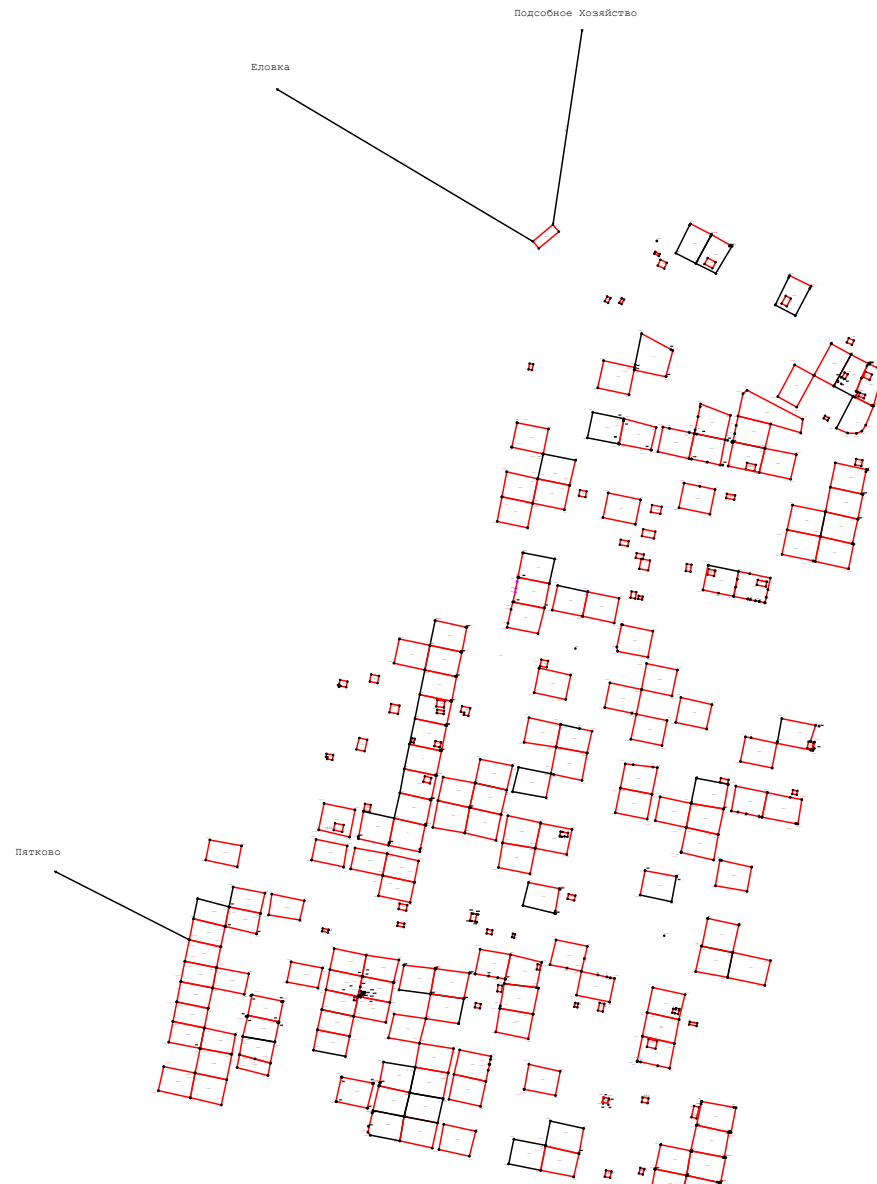












Схема геодезических построений

Условные обозначения:

-  - Существующая часть границы земельного участка. Часть контура здания, сооружения, объекта незавершенного строительства, образованного проекцией существующей наземной конструктивной конструкции
-  - Вновь образованная или уточненная часть границы земельного участка. Часть контура здания, сооружения, объекта незавершенного строительства, образованного проекцией новой наземной конструктивной конструкции
-  - Пункт государственной геодезической сети
-  - Направления геодезических построений при определении координат характерных точек границ земельного участка
-  - характерная точка границы земельного участка, сведения ЕГРН о которой соответствуют требованиям, установленным в соответствии с частью 13 статьи 22 Федерального закона от 13 июля 2015 г. N 218-ФЗ "О государственной регистрации недвижимости"
-  - характерная точка границы земельного участка, сведения о которой отсутствуют в ЕГРН, местоположение которой определено при кадастровых работах (новая характерная точка)
-  - Характерная точка контура здания, сооружения, объекта незавершенного строительства
-  - Обозначение новой характерной точки границ земельного участка
-  - Обозначение прекращающей существование характерной точки границ земельного участка
-  - Обозначение характерной точки границ земельного участка, местоположение которой не изменилось или было уточнено в результате комплексных кадастровых работ