УПРАВЛЕНИЕ АРХИТЕКТУРЫ
АДМИНИСТРАЦИИ ГОРОДА КРАСНОЯРСКА

СХЕМА РАЗМЕЩЕНИЯ РЕКЛАМНЫХ КОНСТРУКЦИЙ В ЗОНЕ ОСОБОГО ЗНАЧЕНИЯ - ИСТОРИЧЕСКОЙ ЧАСТИ ГОРОДА КРАСНОЯРСКА,

ПО УЛИЦЕ ДУБРОВИНСКОГО В ЖЕЛЕЗНОДОРОЖНОМ И В ЦЕНТРАЛЬНОМ РАЙОНАХ

КРАСНОЯРСК 2017

УСЛОВНЫЕ ОБОЗНАЧЕНИЯ:

МЕСТА УСТАНОВКИ РЕКЛАМНЫХ КОНСТРУКЦИЙ:

- ЩИТОВАЯ КОНСТРУКЦИЯ С РАЗМЕРОМ ИНФОРМАЦИОННОГО ПОЛЯ 3,7 м х 2,7 м (СИТИБОРД);

- ЩИТОВАЯ КОНСТРУКЦИЯ С РАЗМЕРОМ ИНФОРМАЦИОННОГО ПОЛЯ 1,2 м х 1,8 м (ПИЛОН)

- ГАЗОН

- СВЕТОФОР

- ОСТАНОВОЧНЫЙ ПУНКТ ДВИЖЕНИЯ ОБЩЕСТВЕННОГО ТРАНСПОРТА

- ОПОРА ГОРОДСКОГО ОСВЕЩЕНИЯ

- ПЕШЕХОДНЫЙ ПЕРЕХОД

ПРИМЕЧАНИЕ:

СВЕДЕНИЯ О РЕКЛАМНЫХ МЕСТАХ УКАЗЫВАЮТСЯ В ПАСПОРТАХ РЕКЛАМНЫХ МЕСТ

СХЕМА РАЗМЕЩЕНИЯ РЕКЛАМНЫХ КОНСТРУКЦИЙ В ЗОНЕ ОСОБОГО ЗНАЧЕНИЯ - ИСТОРИЧЕСКОЙ ЧАСТИ ГОРОДА КРАСНОЯРСКА, ПО УЛИЦЕ ДУБРОВИНСКОГО В ЦЕНТРАЛЬНОМ РАЙОНЕ

М 1 : 1000

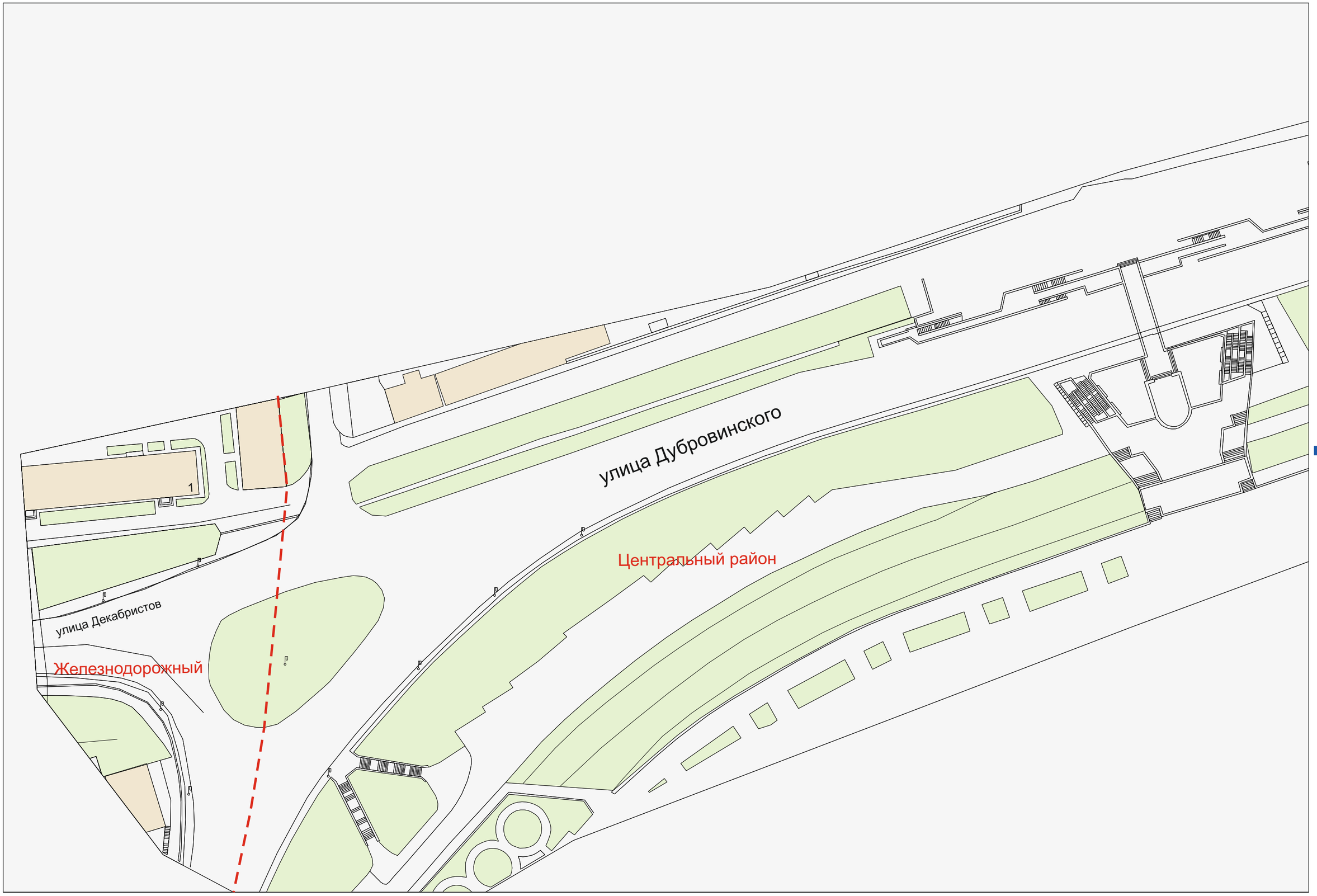

**Улица Дубровинского, 106,
3-я конструкция от восточного
фасада здания**

**Улица Дубровинского, 106,
2-я конструкция от восточного
фасада здания**

**Улица Дубровинского, 106,
1-я конструкция от восточного
фасада здания**

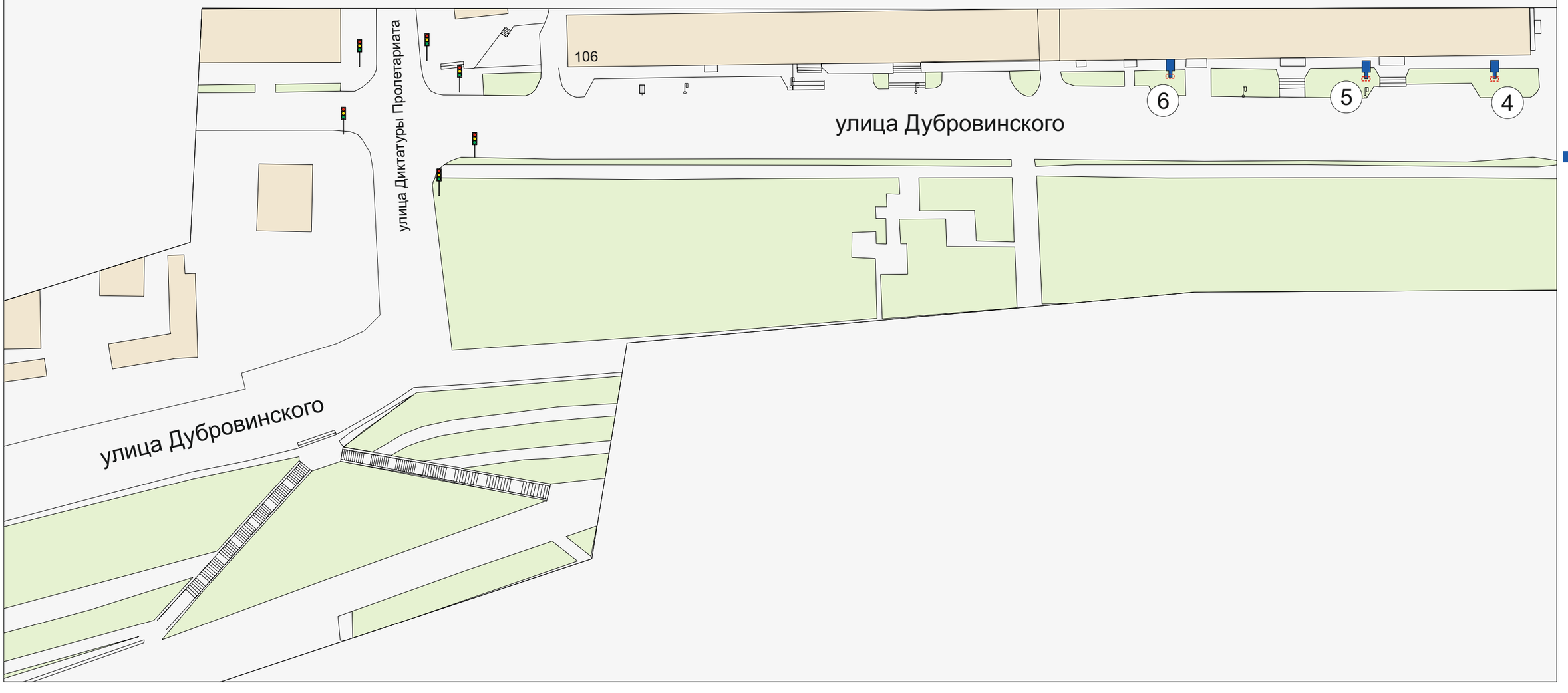

СХЕМА РАЗМЕЩЕНИЯ РЕКЛАМНЫХ КОНСТРУКЦИЙ В ЗОНЕ ОСОБОГО ЗНАЧЕНИЯ - ИСТОРИЧЕСКОЙ ЧАСТИ ГОРОДА КРАСНОЯРСКА, В ЦЕНТРАЛЬНОМ РАЙОНЕ ПО УЛИЦЕ ДУБРОВИНСКОГО

М 1 : 1000

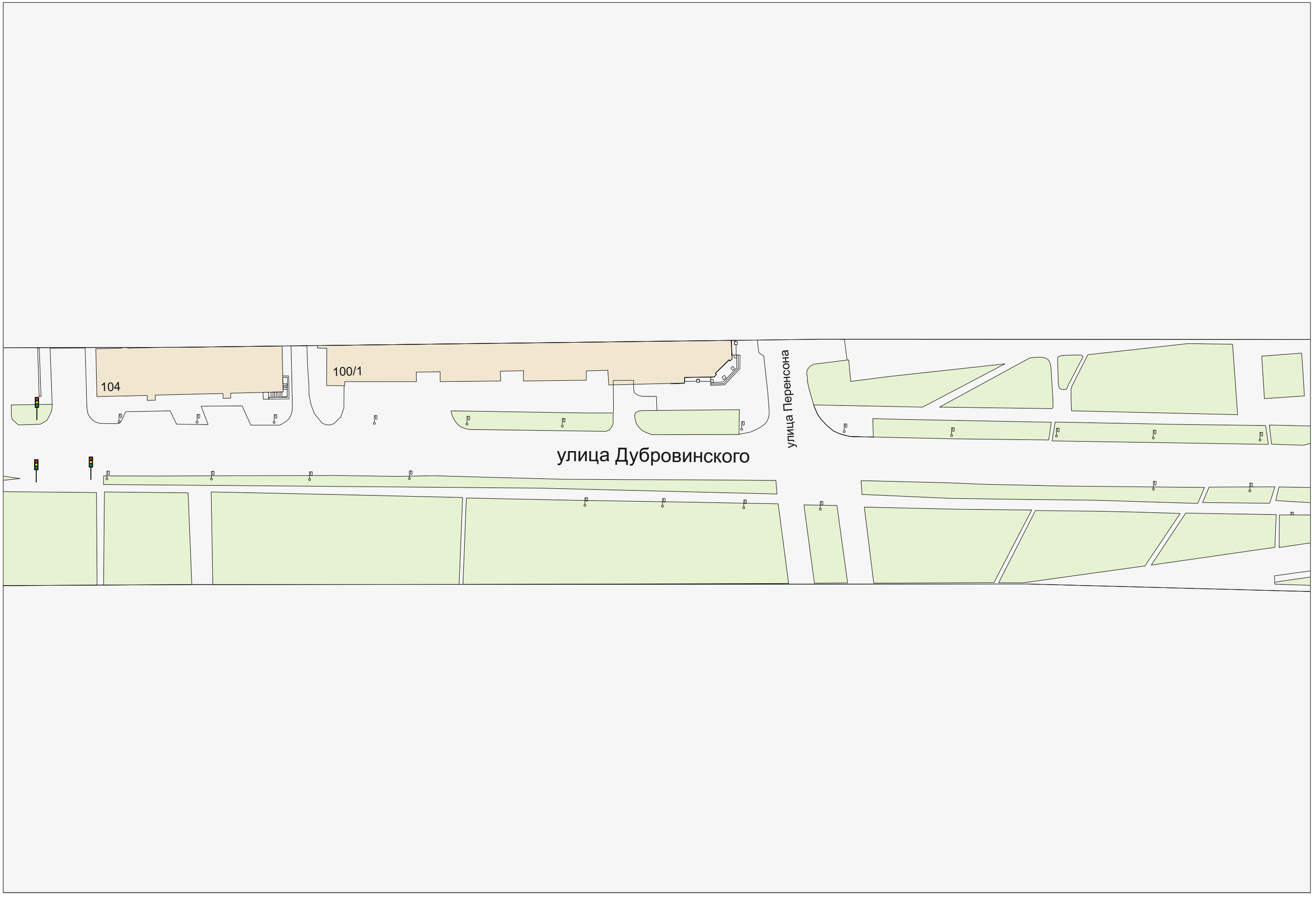

СХЕМА РАЗМЕЩЕНИЯ РЕКЛАМНЫХ КОНСТРУКЦИЙ В ЗОНЕ ОСОБОГО ЗНАЧЕНИЯ - ИСТОРИЧЕСКОЙ ЧАСТИ ГОРОДА КРАСНОЯРСКА, В ЦЕНТРАЛЬНОМ РАЙОНЕ ПО УЛИЦЕ ДУБРОВИНСКОГО

3

Улица Дубровинского, 80

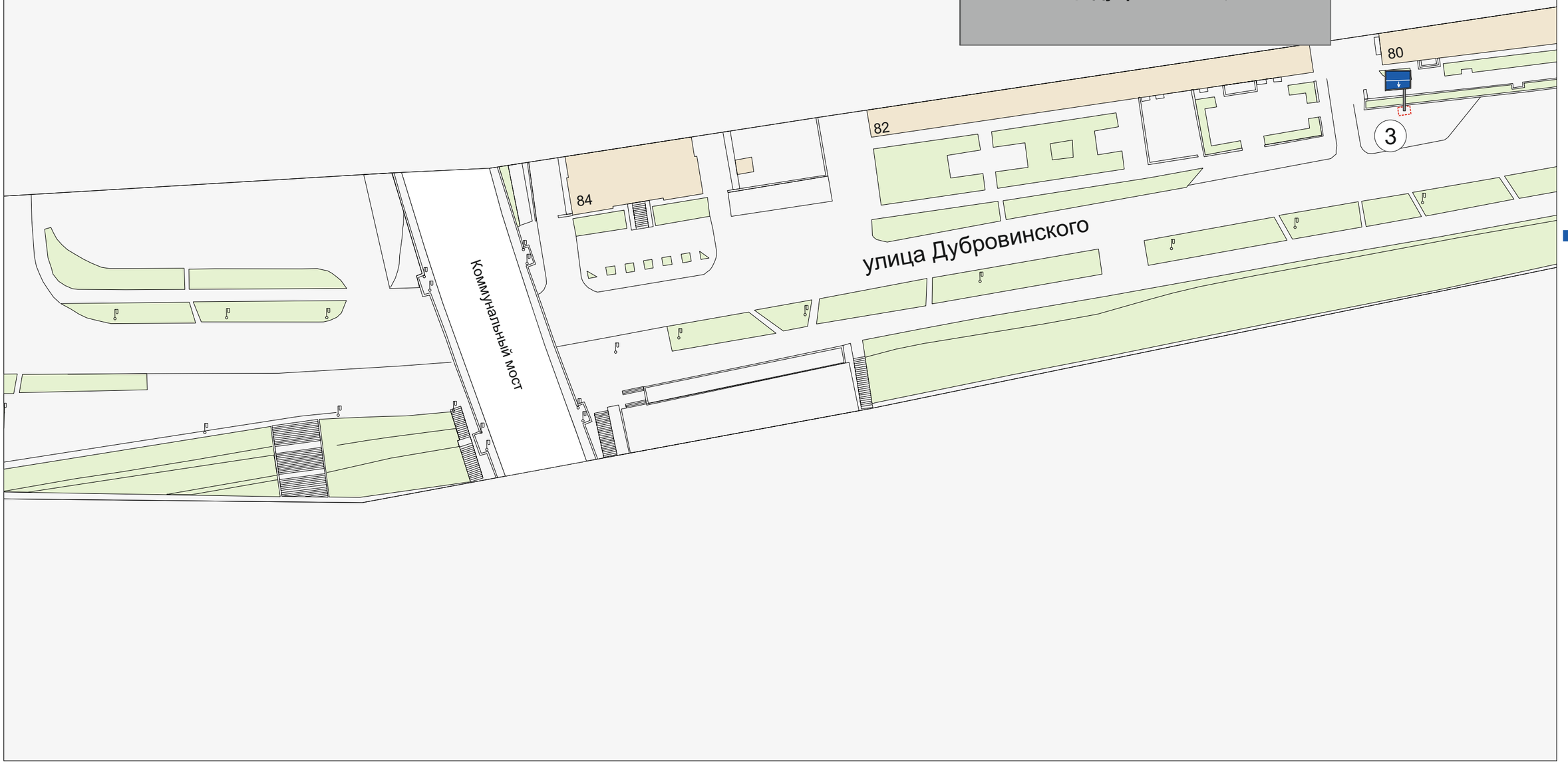

СХЕМА РАЗМЕЩЕНИЯ РЕКЛАМНЫХ КОНСТРУКЦИЙ В ЗОНЕ ОСОБОГО ЗНАЧЕНИЯ - ИСТОРИЧЕСКОЙ ЧАСТИ ГОРОДА КРАСНОЯРСКА, В ЦЕНТРАЛЬНОМ РАЙОНЕ ПО УЛИЦЕ ДУБРОВИНСКОГО

М 1 : 1000

СХЕМА РАЗМЕЩЕНИЯ РЕКЛАМНЫХ КОНСТРУКЦИЙ В ЗОНЕ ОСОБОГО ЗНАЧЕНИЯ - ИСТОРИЧЕСКОЙ ЧАСТИ ГОРОДА КРАСНОЯРСКА, В ЦЕНТРАЛЬНОМ РАЙОНЕ ПО УЛИЦЕ ДУБРОВИНСКОГО

Улица Дубровинского, 56

СХЕМА РАЗМЕЩЕНИЯ РЕКЛАМНЫХ КОНСТРУКЦИЙ В ЗОНЕ ОСОБОГО ЗНАЧЕНИЯ - ИСТОРИЧЕСКОЙ ЧАСТИ ГОРОДА КРАСНОЯРСКА, В ЦЕНТРАЛЬНОМ РАЙОНЕ ПО УЛИЦЕ ДУБРОВИНСКОГО

М 1 : 1000
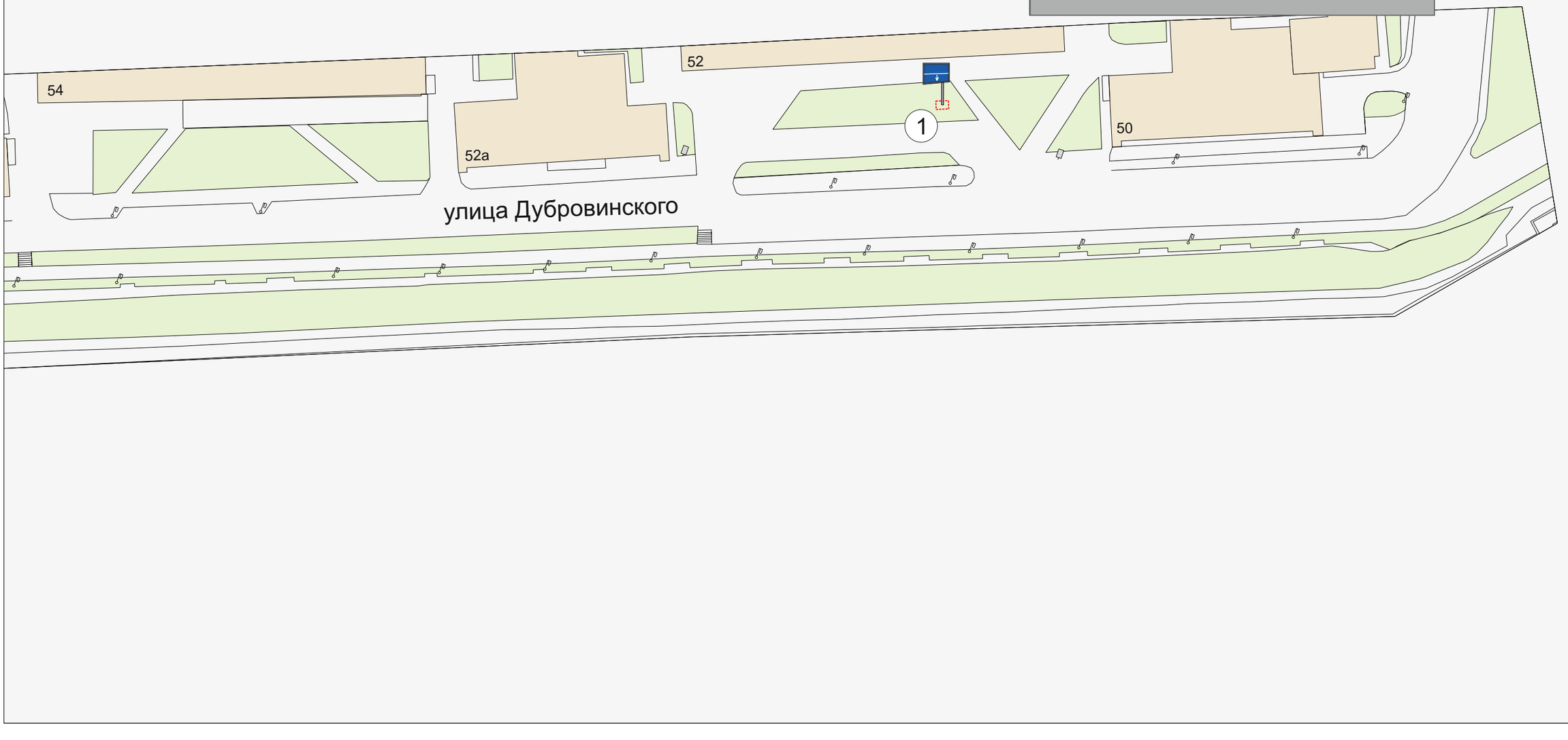
Улица Дубровинского, 52