



АДМИНИСТРАЦИЯ ГОРОДА КРАСНОЯРСКА

РАСПОРЯЖЕНИЕ

15.11.2023

№ 195-арх

О сносе самовольной постройки (в районе ул. Тамбовской)

В соответствии с пунктом 4 статьи 222 Гражданского кодекса Российской Федерации, статьей 55.32 Градостроительного кодекса Российской Федерации, статьей 16 Федерального закона от 06.10.2003 № 131-ФЗ «Об общих принципах организации местного самоуправления в Российской Федерации», руководствуясь статьями 45, 58, 59 Устава города Красноярск, распоряжением Главы города от 22.12.2006 № 270-р:

1. Осуществить снос капитального нежилого здания переменной этажности площадью застройки 213 кв. м, расположенного на земельном участке, государственная собственность на который не разграничена, в кадастровом квартале 24:50:0500265, в районе ул. Тамбовской в г. Красноярске, в соответствии с каталогом координат характерных точек внешнего контура самовольной постройки согласно приложению.

2. В течение семи рабочих дней с даты принятия настоящего распоряжения:

департаменту информационной политики администрации города опубликовать сообщение в газете «Городские новости» о планируемом сносе самовольной постройки, указанной в пункте 1 настоящего распоряжения;

департаменту градостроительства администрации города разместить на официальном сайте администрации города в информационно-телекоммуникационной сети Интернет сообщение о планируемом сносе самовольной постройки, указанной в пункте 1 настоящего распоряжения;

муниципальному казенному учреждению города Красноярск «Управление капитального строительства» обеспечить размещение сообщения о планируемом сносе самовольной постройки, указанной в пункте 1 настоящего распоряжения, на информационном щите в границах земельного участка, на котором она расположена.

3. Муниципальному казенному учреждению города Красноярск «Управление капитального строительства» по истечении двух месяцев со дня размещения на официальном сайте администрации города в информационно-телекоммуникационной сети Интернет сообщения о планируемом сносе самовольной постройки в течение шести месяцев организовать снос самовольной постройки, указанной в пункте 1 настоящего распоряжения.

4. Настоящее распоряжение опубликовать в газете «Городские новости» и разместить на официальном сайте администрации города.

Исполняющий обязанности
заместителя Главы города –
руководителя департамента
градостроительства



С.А. Шикунов


Приложение
к распоряжению
администрации города
от 15.11.2023 № 195-арм

КАТАЛОГ
координат характерных точек внешнего контура самовольной
постройки, расположенной на земельном участке, государственная
собственность на который не разграничена, в кадастровом
квартале 24:50:0500265


Площадь самовольной постройки 213 кв. м		
Обозначение характерных точек	Координаты, м	
	X	Y
1	631739,93	108766,78
2	631734,75	108769,19
3	631735,32	108770,50
4	631729,93	108772,96
5	631722,19	108755,64
6	631733,54	108751,22

Система координат: СК 167

Фотоматериал:
Объект № 1 (нежилое здание)



Объект № 2 (металлическое строение)




Объект № 3 (навес)



Объект № 4 (металлическое строение)



Объект № 5 (деревянная постройка)




Объект № 6 (навес)



Временные объекты (навесы, контейнер)





Главный специалист отдела
муниципального контроля

Красикова Н.Н.