



27

АДМИНИСТРАЦИЯ ГОРОДА КРАСНОЯРСКА

РАСПОРЯЖЕНИЕ

28.11.2023

№ 207-арх

О сносе самовольных построек (ул. Мирошниченко, 3)

В соответствии с пунктом 4 статьи 222 Гражданского кодекса Российской Федерации, статьей 55.32 Градостроительного кодекса Российской Федерации, статьей 16 Федерального закона от 06.10.2003 № 131-ФЗ «Об общих принципах организации местного самоуправления в Российской Федерации», руководствуясь статьями 45, 58, 59 Устава города Красноярск, распоряжением администрации города от 22.09.2023 № 214-рв, распоряжением Главы города от 22.12.2006 № 270-р:

1. Осуществить снос одноэтажного нежилого здания площадью застройки 108 кв. м, расположенного на земельном участке, государственная собственность на который не разграничена, в кадастровом квартале 24:50:0100189 по адресу: г. Красноярск, ул. Мирошниченко, 3, в соответствии с каталогом координат характерных точек внешнего контура самовольной постройки согласно приложению.

2. В течение семи дней со дня принятия настоящего распоряжения: департаменту информационной политики администрации города опубликовать сообщение в газете «Городские новости» о планируемом сносе самовольной постройки, указанной в пункте 1 настоящего распоряжения;

департаменту градостроительства администрации города разместить на официальном сайте администрации города в информационно-телекоммуникационной сети Интернет сообщение о планируемом сносе самовольной постройки, указанной в пункте 1 настоящего распоряжения;

муниципальному казенному учреждению города Красноярск

«Управление капитального строительства» обеспечить размещение сообщения о планируемом сносе самовольной постройки, указанной в пункте 1 настоящего распоряжения, на информационном щите в границах земельного участка, на котором она расположена.

3. Муниципальному казенному учреждению города Красноярска «Управление капитального строительства» по истечении двух месяцев со дня размещения на официальном сайте администрации города в информационно-телекоммуникационной сети Интернет сообщения о планируемом сносе самовольной постройки в течение шести месяцев организовать снос самовольной постройки, указанной в пункте 1 настоящего распоряжения.

4. Настоящее распоряжение опубликовать в газете «Городские новости» и разместить на официальном сайте администрации города.

Исполняющий обязанности
заместителя Главы города –
руководителя департамента
градостроительства



С.А. Шикунов

Приложение
к распоряжению
администрации города
от 28.11.2023 № 204-арх



КАТАЛОГ
координат характерных точек внешнего контура
самовольной постройки, расположенной на земельном участке,
государственная собственность на который не разграничена,
в кадастровом квартале 24:50:0100189

Площадь самовольной постройки 108 кв. м		
Обозначение характерных точек	Координаты, м	
	X	Y
1	633791,74	91481,78
2	633795,10	91481,69
3	633795,12	91482,30
4	633799,45	91482,17
5	633799,60	91494,39
6	633795,55	91494,39
7	633795,57	91498,54
8	633792,21	91498,70

Система координат: МСК 167.


Приложение к протоколу осмотра
от 20.09.2023

ФОТОТАБЛИЦА

№ 1	<p>Земельный участок неразграниченной государственной собственности, ул. Мирошниченко, 3</p> 
№ 2	

Главный специалист отдела муниципального контроля –
Анисимов А.В.

(должность, фамилия, имя отчество лица,
составившего фототаблицу)



(подпись)